

## MESTO GELNICA

Mestský úrad Gelnica, Banícke námestie č. 4, 056 01 Gelnica



### PROGRAM HOSPODÁRSKEHO ROZVOJA A SOCIÁLNEHO ROZVOJA

#### MESTA GELNICA NA ROKY 2015 - 2021

Gelnica, december 2015

#### Formulár č. Ú 7

Názov:	Program hospodárskeho rozvoja a sociálneho rozvoja mesta Gelnica na roky 2015 - 2021
Územné vymedzenie:	Mesto Gelnica
Územný plán mesta schválený:	Áno
Dátum schválenia PHSR:	14. 12. 2015
Dátum platnosti:	od 14. 12. 2015 do 31. 12. 2021
Verzia:	1.0
Publikovaný verejne:	15. 12. 2015

## Obsah

Úvod .....	2
Analytická časť .....	4
A.I Analýza vnútorného prostredia .....	4
A.II Analýza vonkajšieho prostredia .....	31
A.III Zhodnotenie súčasného stavu územia .....	35
Zdroje informácií a vyhodnotenie realizácie opatrení predošlého PHSR .....	41
Strategická časť .....	50
Programová časť .....	59
Realizačná časť .....	77
Finančná časť .....	86
Záver .....	92
Prílohy PHSR .....	93
Povinné .....	94
Ostatné .....	109

## Úvod

Program hospodárskeho rozvoja a sociálneho rozvoja (ďalej iba „PHSR“) obce/mesta/VÚC spolu s územným plánom konkrétneho územia je základným a kľúčovým dokumentom pre riadenie samosprávy vychádzajúcim z poznania situácie a konkrétnych potrieb občanov, podnikateľov, záujmových skupín a ďalších subjektov. V území teda formuluje svoju predstavu o budúcnosti spolu s činnosťami a projektmi na jej zabezpečenie. PHSR sa spracováva na obdobie spravidla 7 rokov s dlhodobým výhľadom na nasledujúce obdobie. PHSR je výsledkom strategického plánovania.

V roku 2006 bol pre mesto Gelnica spoločnosťou ORIENS, s.r.o. spracovaný dokument „Program hospodárskeho a sociálneho rozvoja mesta Gelnica“ na obdobie rokov 2007 – 2013 (ďalej len „Program“) v súlade so zákonom Národnej rady Slovenskej republiky č. 503/2001 Z. z. o podpore regionálneho rozvoja, ktorý definuje PHSR obce ako strednodobý programový dokument, obsahujúci všetky požadované časti. V tomto dokumente sú použité informácie najneskôr k dátumu 31. 12. 2006.

V zmysle § 1 zákona č. 369/1990 Zb. o obecnom zriadení v znení neskorších predpisov obec je samostatný územný samosprávny a správny celok Slovenskej republiky; združuje osoby, ktoré majú na jej území trvalý pobyt. Obec je právnickou osobou, ktorá za podmienok ustanovených zákonom samostatne hospodári s vlastným majetkom a s vlastnými príjmami. Základnou úlohou obce pri výkone samosprávy je starostlivosť o všestranný rozvoj jej územia a o potreby jej obyvateľov. Obci pri výkone samosprávy možno ukladať povinnosti a obmedzenia len zákonom a na základe medzinárodnej zmluvy. Obec má právo združovať sa s inými obcami v záujme dosiahnutia spoločného prospechu. Vyššie citovaný zákon o obecnom zriadení definuje aj orgány obce a súčasne v § 22 definuje podmienky, za ktorých je možné obec vyhlásiť za mesto. V § 24 sú definované orgány mesta, pričom zákon uvádza, že: „Predstaviteľom mesta a jeho najvyšším výkonným orgánom je primátor mesta. Na jeho postavenie sa vzťahujú ustanovenia tohto zákona o starostovi. Okrem toho primátor: a) uchováva vlajku mesta a pečať mesta, b) používa mestské insígnie.“

Komplexná analýza súčasného stavu územia predmetného dokumentu **Program hospodárskeho rozvoja a sociálneho rozvoja mesta Gelnica na roky 2015 – 2021** (ďalej len „PHSR“) bola zostavená na základe informácií získaných z relevantných zdrojov, t. j. štatistických údajov (ŠÚ SR, RegDat, Infostat, MOŠ...), údajov Mestského úradu (MsÚ) Gelnica a vlastných prieskumov. Používali sa overiteľné údaje (údajová základňa), štatistická klasifikácia ŠÚ SR, archívne údaje MsÚ Gelnica a skúsenosti expertov. Číselné údaje uvádzané v tabuľkách, resp. v grafoch sú v časových radoch. Údaje o hospodárstve územia uvádzame v takej maximálne novej detailnej úrovni, ako sú v súčasnosti štatistické dáta dostupné (najčastejšie na úrovni mesta) a zamerali sme sa aj na získavanie informácií a dát od všetkých miestnych aktérov vrátane podnikov.

Poslaním PHSR mesta Gelnica v novom programovacom období do roku 2021 je určiť prioritné smerovanie rozvoja mesta vo všetkých strategických oblastiach, ktoré rozhodujúcim spôsobom vplývajú na kvalitu života obyvateľov mesta Gelnica.

Dokument PHSR mesta Gelnica na roky 2015 - 2021 stanovuje vízie a strategické ciele, navrhuje konkrétne aktivity pre ich dosiahnutie, uvádza merateľné ukazovatele a určuje opatrenia v oblasti: vzdelávania, kultúry, športu, voľného času a mládeže, sociálnych služieb a zdravotníctva, bývania a služieb občanom, bezpečnosti a poriadku, marketingu, cestovného ruchu a ekonomického rozvoja, dopravy a technickej infraštruktúry, životného prostredia a samosprávy.

Zmluva o dielo na vypracovanie dokumentu **Program hospodárskeho rozvoja a sociálneho rozvoja mesta Gelnica na roky 2015 - 2021** s externým spracovateľom bola mestom Gelnica

podpísaná v polovici apríla 2015, predpokladaný termín dodania spracovaného dokumentu *Program hospodárskeho rozvoja a sociálneho rozvoja mesta Gelnica na roky 2015 – 2021* je koniec novembra 2015.

Dokument je spracovaný v súlade so zákonom č. 539/2008 Z.z. o podpore regionálneho rozvoja, ako aj v zmysle novely tohto zákona č. 309/2014 Z.z., ktorá nadobudla účinnosť 1. januára 2015. Pri spracovaní dokumentu bola primerane zohľadnená odporúčaná Metodika na vypracovanie PHSR obce, obcí a VÚC spracovaná MDVaRR SR.



# Časť A - Analytická časť

## Časť A.1 Analýza vnútorného prostredia

### Prírodné pomery

Mesto Gelnica je obkolesené pásom zalesnených vrchov, ktoré patria Volovským vrchom: severne od toku Hnilca ide o ich časť Hnilecké vrchy, južne od Hnilca sa vypína ich časť Kojšovská hoľa, s najvyšším vrchom Kojšovská hoľa 1 245,7 m n. m. Zastavané územie mesta Gelnica sa rozprestiera po oboch brehoch toku Hnilca, pričom využité na zástavbu sú najmä menej exponované svahy a alúvium po jeho ľavom brehu. Po ľavom brehu toku Hnilca je trasovaná aj železničná trať Červená Skala - Margecany. Cesta II/546 Prešov – Mníšek nad Hnilcom – Hnilčík je trasovaná súbežne popri toku Hnilca po jeho pravom brehu. Vlastné zastavané územie mesta Gelnica leží prevažne v nadmorskej výške medzi 370 - 390 m n. m., miestna časť Thurzov je v nadmorskej výške asi 500 m n. m., okolité hrebene horského celku Volovské vrchy dosahujú výšku od 655 do 1024,8 m n. m. na kóte Krompašský vrch.

V **geologickej stavbe územia** sú na území západnej polovice katastrálneho územia mesta Gelnica, podľa Atlasu krajiny SR (2002), mapované horniny staršieho paleozoika gemerika: metapieskovce, fylity, karbonáty, lydity, menej zlepenice, bazické metavulkanity (drnavské súvrstvie) a kyslé vulkanity spodného devónu. Vo východnej polovici katastrálneho územia dominujú metamorfované spilitovo-keratofýrové vulkanity, fylity, zriedkavo karbonáty (sykavské súvrstvie) a metabazalty (stredný – vrchný devón), na ktoré vo východnej časti nadväzujú vápence (gutensteinské, steinalmské, wettersteinské, lokálne schreyeralmské, reiflinské) a dolomity (anis – karn).

V alúviu vodného toku Hnilec sú usadené kvartérne sedimenty: prevažne nivné humózne hliny alebo hlinito-piesčité až štrkovito-piesčité hliny dolinných nív a piesky, piesčité štrky až piesky v terasách bez pokryvu. Z kvartérnych sedimentov sú na svahoch zastúpené aj deluviálne sedimenty (hlinité, hlinito-piesčité, hlinito-kamenité, piesčito-kamenité až balvanovité svahoviny a sutiny) a eluviálno-deluviálne sedimenty (piesčité až kamenité hliny zvetralinových plášťov), prípadne sa vyskytujú proluviálne sedimenty (hlinité až hlinito-piesčité štrky s úlomkami hornín v náplavových kužeľoch bez pokryvu).

Z hľadiska základných typov eróznno-denudačného reliéfu v katastri mesta Gelnica má najväčšie zastúpenie vrchovinový (východná časť) a hornatinový reliéf (západná, južná a severná časť katastra). Z hľadiska morfológicko-morfometrických typov reliéfu v severovýchodnej časti katastrálneho územia je mapovaný vrchovinový reliéf (veľmi silne členená vrchovina), úzke alúvium Hnilca je vyčlenené ako nerozčlenená rovina a južná a západná časť katastrálneho územia je vyčlenená ako silne členená nižšia hornatina. Vrcholové časti Kojšovskej hole sú zaradené do veľmi silne členenej nižšej hornatiny.

Z hľadiska **klimatického členenia** zaraďujeme riešené územie katastrálneho územia mesta Gelnica a nižšie položených častí Hnileckého podolia do klimatickej oblasti mierne teplej, do klimatického okrsku mierne teplého, vlhkého, s chladnou až studenou zimou, dolinového/kotlinového. Okolité podhorské a horské časti takto vymedzeného územia už spadajú do klimatickej oblasti chladnej, klimatického okrsku mierne chladného.

V **pôdnom kryte** prevládajú v alúviu vodného toku Hnilec a jeho väčších prítokov fluvizeme kultizemné, sprievodné fluvizeme glejové, modálne a kultizemné ľahké; z nekarbonátových aluviálnych sedimentov, na zvlnenej časti Hnileckého podolia a na prevažnej časti okolitých vrchov sú to prevažujúce kambizeme modálne kyslé, sprievodné kultizemné a rankre, zo zvetralín kyslých až

neutrálnych hornín. Na karbonátových horninách sa vytvorili rendziny a kambizeme rendzinové, sprievodné litozeme modálne karbonátové, lokálne rendziny sutinové; zo zvetralín pevných karbonátových hornín.

Podľa **fytogeograficko-vegetačného členenia** spadá celé riešené územie do bukovej zóny kryštálicko-druhohornej oblasti Volovské vrchy. Z hľadiska zastúpenia potenciálnej prirodzenej vegetácie v oblasti Hnileckého podolia sú v alúviu väčších vodných tokov mapované *jelšové lesy na nivách podhorských a horských vodných tokov* spoločenstiev Alnetum glutinosae, Aegopodio-Alnetum glutinosae, Salicion triandrae p. p., Salicion eleagni (zastúpených druhmi Alnus glutinosa, Alnus incana, Fraxinus excelsior, Salix fragilis, Prunus padus, Carpinus betulus, Aegopodium podagraria, Matteuccia struthiopteris). Malé plošné zastúpenie v lokalite Perlový potok majú *javorovo-lipové lesy v nižších polohách* spoločenstva Tilio-Acerion (s prevahou druhového zastúpenia Acer platanoides, Acer pseudoplatanus, Tilia cordata, Lunaria rediviva, Impatiens noli-tangere). Vo východnej časti katastra Gelnice sú mapované *karpatské dubovo-hrabové lesy* spoločenstiev Carici pilosae-Carpinetum, syn. Querco-Carpinetum medioeuropaeum (zastúpených druhmi Quercus petraea, Carpinus betulus, Tilia cordata, Acer campestre, Carex pilosa, Dentaria bulbifera, Tithymalus amygdaloides). Nižšie polohy okolitých vrchov majú mapované *bukové a jedľovo-bukové lesy* so spoločenstvom Dentario glandulosae-Fagetum (zastúpených druhmi Fagus sylvatica, Acer pseudoplatanus, Tilia cordata, Abies alba, Dentaria glandulosa, Dentaria enneaphyllos). V najvyšších polohách Volovských vrchov sú mapované *jedľové a jedľovo-smrekové lesy* spoločenstva Abietion, Vaccinio-Abietenion (s prevahou druhového zastúpenia Picea abies, Abies alba, Calamagrostis villosa, Listera cordata, Lycopodium annotinum, Homogyne alpina, Luzula sylvatica, Maianthemum bifolium).

Vodný tok Hnilec, ktorý preteká mestom Gelnica, pramení na východnom svahu masívu Kráľovej hole a preteká Slovenským rajom a Volovskými vrchmi (Hnileckým podolím) až po obec Margecany, kde sa vlieva do Hornádu (resp. do vodnej nádrže Ružín). Medzi väčšie prítoky Hnilca patria vodné toky Smolník, Stará Voda, Kojšovský potok. Nakoľko územie okresu Gelnica nie je bohaté na podzemné zdroje vody vhodnej pre vodárenské využitie, z uvedeného dôvodu sa využívajú ako povrchové zdroje na zásobovanie obyvateľstva pitnou vodou toky Perlový potok, Žakarovský potok, Hutný a Hrelíkov potok, Bystrý potok a Kobuldzev. Hnilec odvodňuje celé Hnilecké podolie a odvádza povrchové vody z celého katastrálneho územia mesta Gelnica. Vybrané názorné charakteristiky vodného toku uvádzajú tabuľky uvedené nižšie:

**Tab.: Bilančné charakteristiky povodia toku Hnilec**

Tok - profil	Druh profilu	Plocha povodia A	Zrážky	Odtok	Rozdiel	Odtok koef.	Špecifický odtok $q_a$	Priemerný prietok $Q_a$
		Km <sup>2</sup>	Mm	mm	mm		l.s <sup>-1</sup> km <sup>2</sup>	m <sup>3</sup> .s <sup>-1</sup>
Hnilec - pod Mníškom	K	487,60	968	410	558	0,42	13,00	6,33
Hnilec - vtok do nádrže	K	605,70	946	385	561	0,41	12,20	7,39
Hnilec - Jaklovce	V	606,32	946	385	561	0,41	12,20	7,39
Hnilec - ústie	B	654,90	938	387	551	0,41	12,20	8,02

Zdroj: Hydroekologický plán (HEP) povodia Hornádu, 2002

**Tab.: Dlhodobé priemerné mesačné a ročné prietoky neovplyvnené v m<sup>3</sup>.s<sup>-1</sup> vodného toku Hnilec v najbližších meraných profiloch/staniciach**

Tok - stanica	XI.	XII.	I.	II.	III.	IV.	V.	VI.	VII.	VIII.	IX.	X.	Rok
Hnilec - pod Mníškom	8,064	5,455	4,076	4,463	7,388	10,641	9,211	7,349	6,330	5,102	3,780	4,083	6,330
Hnilec - vtok do nádrže	8,935	6,230	4,634	5,232	9,304	12,977	10,767	8,602	7,449	5,927	4,079	4,515	7,390
Hnilec - Jaklovce	8,935	6,230	4,634	5,232	9,304	12,977	10,767	8,602	7,449	5,927	4,079	4,515	7,390
Hnilec - ústie	9,700	6,760	5,030	5,680	10,100	14,080	11,690	9,340	8,080	6,430	4,430	4,900	8,020

Zdroj: Hydroekologický plán (HEP) povodia Hornádu, 2002

**Tab.: N – ročné maximálne prietoky v m<sup>3</sup>.s<sup>-1</sup> toku Hnilec v najbližších meraných profiloch/staniciach**

Tok – profil	Plocha povodia km <sup>2</sup>	1	2	5	10	20	50	100
Hnilec – pod Mníškom	487,60	39,5	56,5	84	106	128	160	183
Hnilec – vtok do nádrže	605,70	49	72	105	132	160	192	220
Hnilec – Jaklovce	606,32	49	72	105	132	160	192	220

Zdroj: Hydroekologický plán (HEP) povodia Hornádu, 2002

Medzi **významné zdroje banských vôd** v katastrálnom území mesta Gelnica patrí Stará Krížová štôlna s výdatnosťou 2,5 l/s.

Z hľadiska **súčasnej krajinnej štruktúry** a využívania územia výrazným špecifikom katastrálneho územia mesta Gelnica je významný podiel krajinných prvkov s vysokou ekostabilizačnou hodnotou. Z hľadiska zastúpenia prírodných prvkov a dôležitosti pri zachovaní ekologickej stability územia, najvýznamnejšie lesné pozemky zaberajú viac ako štyri pätiny plochy katastrálneho územia mesta (82,83 %) a trvalé trávne porasty takmer desatinu takto vymedzeného územia (9,28 %), čo spolu predstavuje cca 92 % plochy tohto územia. Výrazne nízke zastúpenie má orná pôda zaberajúca iba 1,3 % plochy. Pozitívom z hľadiska stupňa antropickej záťaže na prírodné prostredie je nepatrné zastúpenie zastavaných plôch a ostatných plôch súhrnne zaberajúcich iba 5,15 %. Zastúpenie ostatných krajinných prvkov (záhrady a ovocné sady, vodné plochy) je plošne iba málo významné.

**Tab.: Úhrnné hodnoty druhov pozemkov v meste Gelnica v roku 2014**

Druh pozemku / výmera	Celková výmera	Orná pôda	Záhrady	Ovocné sady	Trvalé trávne porasty	Lesy	Vodné plochy	Zastavané plochy	Ostatné plochy
Ha	5 765,21	59,10	65,01	0	534,87	4 775,52	33,61	188,70	108,43
%	100	1,03	1,13	0	9,28	82,83	0,58	3,27	1,88

Zdroj: Štatistický úrad SR

### Prírodné a kultúrne pamiatky

**Prírodné chránené územia** - V zmysle zákona NR SR č. 543/2002 Z. z. o ochrane prírody a krajiny v znení neskorších predpisov platí v celom katastrálnom území mesta I. stupeň ochrany a priamo v takto vymedzenom území, ani v blízkom okolí sa nenachádzajú žiadne vyhlásené alebo navrhované maloplošné chránené územia. Severná a južná časť katastrálneho územia mesta je však súčasťou jedného z vyčlenených území európskej sústavy chránených území NATURA 2000, konkrétne chráneného vtáčieho územia SKCHVU 036 Volovské vrchy. Toto bolo vyhlásené vyhláškou MŽP SR č. 196/2010 Z. z., ktorou sa vyhlasuje Chránené vtáčie územie Volovské vrchy: na účel zabezpečenia priaznivého stavu biotopov druhov vtákov európskeho významu a biotopov sťahovavých druhov vtákov bociana čierneho, datľa bieločrptého, datľa čierneho, datľa prostredného, datľa trojprstého, hrdličky poľnej, jariabka hôrneho, krutihlava hnedého, kuvika kapcavého, kuvika vrabčieho, muchárika bieločrptého, muchárika červenohrdlého, muchára sivého, orla kríľavého, orla skalného, penice jarabej, prepelice poľnej, rybárika riečného, sovy dlhochvostej, strakoša červenochrptého, tetra hlucháňa, tetra hoľniaka, včelára lesného, výra skalného a žlny sivej a zabezpečenia podmienok ich prežitia a rozmnožovania.

Za činnosti, ktoré môžu mať negatívny vplyv na predmet ochrany chráneného vtáčieho územia, sa považuje:

a) vykonávanie lesohospodárskej činnosti v blízkosti hniezda bociana čierneho, kuvika kapcavého, kuvika vrabčieho, orla kríľavého, orla skalného a výra skalného, ak tak určí Okresný úrad Gelnica, odbor starostlivosti o životné prostredie;

b) mechanizované kosenie alebo mulčovanie trvalých trávnych porastov iným spôsobom, ako od stredu do okrajov od 1. mája do 30. júna na súvislej ploche väčšej ako 0,5 hektára.

V zmysle zákona NR SR č. 543/2002 Z. z. o ochrane prírody a krajiny v znení neskorších predpisov, Krajský úrad v Košiciach vyhlásil všeobecne záväznou vyhláškou č.1/1996 z 27.11.1966, ktorou sa vyhlasuje zoznam chránených stromov v Košickom kraji, v katastrálnom území mesta, na parcelnom čísle 2132, za chránený strom 1 ks lipy veľkolistej (*Tilia platyphylla*), ktorý sa v uvedenom zozname nachádza pod názvom "Lipa v Gelnici" s určeným ochranným pásmom 10 m od kmeňa.

V katastri mesta Gelnica je v rámci databázy ŠOP SR evidovaná jedna regionálne významná mokraď, ktorú bližšie charakterizuje nasledovná tabuľka:

**Tab.: Regionálne významné mokrade evidované v k.ú. Gelnica**

Poradové číslo mokrade	Názov mokrade	Plocha (m <sup>2</sup> )
82	Perlová dolina	20 000

Zdroj: ŠOP SR

Medzi **chránené kultúrne a historické pamiatky** patrí skoro celé centrum mesta Gelnica, ktoré je vyhlásené za pamiatkovú zónu (vyhlásená Vyhláškou Okresného úradu Spišská Nová Ves č. 2/1992, zo dňa 27. 1. 1992, s nadobudnutím účinnosti od 15. 5. 1992). Rozšírenie pamiatkovej zóny bolo realizované Vyhláškou Ministerstva kultúry č. MK-11221/2005-400/3335 zo dňa 15.12.2005, právoplatnou od 26.01.2006.

Mesto Gelnica je jedno z najstarších sídel na Spiši s výraznou históriou kráľovského baníckeho mesta, so zachovanými pamiatkovými hodnotami, ktoré sa môžu stať dôležitým prvkom jeho budúceho rozvoja.

V meste Gelnica je Pamiatkovým úradom SR evidovaných v Ústrednom zozname pamiatkového fondu (ÚZPF) 32 národných kultúrnych pamiatok a celkovo 34 pamiatkových objektov (PO). Sú to nasledovné:

**Tab.: Zoznam pamiatkových objektov evidovaných v Ústrednom zozname pamiatkového fondu v meste Gelnica**

č. ÚZPF	Adresa	Číslo orientačné	Názov NKP	Zaužívaný názov PO	Stavebno-technický stav	Vlastnícka forma	Vznik
628		0	MOST CESTNÝ	cestný most	vyhovujúci	Samospráva miest a obcí	
2349			NÁDRŽ VODNÁ	umelé jazero	dobrý	Súkromné vlastníctvo občanov	1.pol.18.st.
4434		0	ŠTÔLŇA	Vilém IV.	narušený	Akciová spoločnosť, s.r.o.	1912
10658			VODÁREŇ	vodáreň	vyhovujúci	Akciová spoločnosť	Začiatok 20.st.
636	Banícke nám.	2	DOM BYTOVÝ	Nájomný dom	vyhovujúci	Súkromné vlastníctvo občanov	1790
10219	Banícke nám.	3,4	BUDOVA ADMINISTRATÍVNA	administratívna budova	vyhovujúci	Samospráva miest a obcí	19./20.st.
10220	Banícke nám.	6	NEMOCNICA	nemocnica	dobrý	Súkromné vlastníctvo občanov	Koniec 18.st.
10221	Banícke nám.	7	RADNICA	radnica	narušený	Súkromné vlastníctvo občanov	2.pol.18.st.
638	Banícke nám.	8	RADNICA	radnica	narušený	Samospráva miest a obcí	
10222	Banícke nám.	9	DOM MEŠTIANSKY	meštiansky dom	vyhovujúci	Samospráva miest a obcí	19.st.

10223	Banícke nám.	13-14	DOM BANÍCKY	Banický dom	vyhovujúci	Súkromné vlastníctvo občanov	Koniec 18.st.
2347	Banícke nám.	18,19	DOM BANÍCKY	Banický dom	narušený	Súkromné vlastníctvo občanov	1836
10224	Banícke nám.	31	DOM BANÍCKY	Banický dom	vyhovujúci	Súkromné vlastníctvo občanov	zač.20.st.
10225	Banícke nám.	36	DOM BANÍCKY	Banický dom	nevyhovujúci	Súkromné vlastníctvo občanov	Začiatok 19.st.
10227	Banícke nám.	50	DOM MEŠTIANSKY	meštiansky dom	narušený	Súkromné vlastníctvo občanov	
10228	Banícke nám.	56	DOM BANÍCKY	Banický dom	v obnove, v reštaurovaní	Súkromné vlastníctvo občanov	18.-19.st.
10229	Banícke nám.	57	DOM BANÍCKY	Banický dom	vyhovujúci	Súkromné vlastníctvo občanov	Koniec 18.st.
639/1	Cintorínska ul.	12	KOSTOL A KAPLNKA	kostol Nanebovzatia Panny Márie	vyhovujúci	Vlastníctvo cirkvi a cirk. organizácií	50.roky 14.st.
639/2	Cintorínska ul.	12	KOSTOL A KAPLNKA	kaplnka pri kostole	vyhovujúci	Vlastníctvo cirkvi a cirk. organizácií	90.roky 18.st.
10230	Hlavná ul.	3	DOM MEŠTIANSKY	meštiansky dom	vyhovujúci	Spoločnosť s ručením obmedzeným	Zač.20.st.
634	Hlavná ul.	36	DOM MEŠTIANSKY	meštiansky dom	vyhovujúci	Súkromné vlastníctvo občanov	1796
10657	Hlavná ul.	50	BUDOVA ADMINISTRATÍVNA	Budova ľudového súdu	vyhovujúci	Samospráva miest a obcí	1892(?)
629	Luthерово nám.	1	DOM MEŠTIANSKY	meštiansky dom	vyhovujúci	Vlastníctvo cirkvi a cirk. organizácií	50.roky 19.st.
630	Luthерово nám.	3	DOM MEŠTIANSKY	meštiansky dom	narušený	Súkromné vlastníctvo občanov	2.pol.18.st.
637/1	Luthерово nám.	4	KOSTOL A PAM.TAB.	evanjelický kostol	vyhovujúci	Vlastníctvo cirkvi a cirk. organizácií	1787
637/2	Luthерово nám.	4	KOSTOL A PAM.TAB.	pamätná tabuľa padlým v I. sv. v	vyhovujúci	Vlastníctvo cirkvi a cirk. organizácií	
631	Luthерово nám.	5	FARA	evanjelická fara	vyhovujúci	Vlastníctvo cirkvi a cirk. organizácií	2.pol.18.st.
632	Luthерово nám.	7	DOM BYTOVÝ	Nájomný dom	vyhovujúci	Samospráva miest a obcí	1786
641	Slovenská ul.	11	FARA	katolícka fara	dobrý	Vlastníctvo cirkvi a cirk. organizácií	1774
633	Slovenská ul.	16	DOM MEŠTIANSKY	meštiansky dom	vyhovujúci	Súkromné vlastníctvo občanov	2.pol.18.st.
10231	Slovenská ul.	31	DOM ĽUDOVÝ	ľudový dom	vyhovujúci	Súkromné vlastníctvo občanov	Začiatok 19.st.
10232	Slovenská ul.	38	DOM MEŠTIANSKY	meštiansky dom	vyhovujúci	Vlastníctvo zahraničných subjektov	Začiatok 19.st.
10234	Slovenská ul.	67	VILA	Vila	vyhovujúci	Samospráva miest a obcí	zač.20.st.
10659	Thurzova ul.	79	DOM KÚPEĽNÝ	Kúpeľný dom Pionier	dobrý	Súkromné vlastníctvo občanov	1.štvrť.20.st.

Zdroj: Pamiatkový úrad SR + Mestský úrad Gelnica, 2015

Podmienky ochrany kultúrnych pamiatok, pamiatkových území, archeologických nálezov a archeologických nálezísk v súlade s vedeckými poznatkami a na základe medzinárodných zmlúv v oblasti európskeho a svetového kultúrneho dedičstva, ktorými je Slovenská republika viazaná upravuje zákon č. 9/2002 Z. z. z 19. decembra 2001 o ochrane pamiatkového fondu v znení neskorších predpisov. V rámci mesta Gelnica sa nachádzajú aj ďalšie pamiatkové hodnoty, ktoré môžu byť predmetom individuálnej alebo územnej ochrany.

Medzi **ostatné legislatívne chránené územia** v meste Gelnica spadá chránené ložiskové územie (CHLÚ) pre nerast Cu – rudy, „Gelnica - Cu rudy“, ev. č. 73/e, určené na ochranu výhradného ložiska CU rúd (predmetné CHLÚ je v správe ŠGÚDŠ Bratislava), ktoré eviduje Štátna banská správa – Obvodný banský úrad v Spišskej Novej Vsi.

**Vysoké radónové riziko** vykazuje i širšie okolie výskytov uránových ložísk a uránových anomálií pri meste Gelnica.

### Demografické ukazovatele mesta Gelnica

K 31. 12. 2014 bolo Štatistickým úradom SR v meste Gelnica evidovaných celkovo 6 163 obyvateľov.

**Populačný vývoj** v rokoch 2001 - 2014 v meste Gelnica možno charakterizovať, s výnimkou dvoch krátkych časových období 2001 – 2002 a 2010 – 2011, trvalou stagnáciou, resp. veľmi miernym poklesom počtu obyvateľov.

**Tab.: Vývoj počtu obyvateľov a hustoty obyvateľstva v meste Gelnica**

	2001	2002	2003	2004	2005	2006	2007	2008	2009	2010	2011	2012	2013	2014
<b>Počet obyvateľov spolu</b>	6 177	6 297	6 243	6 213	6 171	6 168	6 157	6 148	6 146	6 141	6 232	6 206	6 210	6 163
<b>Hustota obyvateľstva</b>	111,0	109,4	108,9	107,8	107,6	107,0	106,9	106,9	107,0	106,6	108,0	107,7	107,9	107,3

Zdroj: Štatistický úrad SR

**Pohlavnú štruktúru** v rokoch 2001 - 2014 v meste Gelnica možno charakterizovať predovšetkým relatívne stabilnými hodnotami početného zastúpenia i percentuálneho podielu oboch pohlaví i stále pretrvávajúcou veľmi miernou dominanciou žien na celkovom počte obyvateľov mesta.

**Tab.: Vývoj pohlavnej štruktúry obyvateľstva v meste Gelnica**

	2001	2002	2003	2004	2005	2006	2007	2008	2009	2010	2011	2012	2013	2014
<b>Spolu</b>	6 177	6 297	6 243	6 213	6 171	6 168	6 157	6 148	6 146	6 141	6 232	6 206	6 210	6 163
<b>Muži</b>	3 060	3 102	3 076	3 068	3 059	3 048	3 039	3 030	3 030	3 048	3 087	3 061	3 060	3 045
<b>%</b>	49,54	49,26	49,27	49,38	49,57	49,42	49,36	49,28	49,30	49,63	49,53	49,32	49,28	49,40
<b>Ženy</b>	3 117	3 195	3 167	3 145	3 112	3 120	3 118	3 118	3 116	3 093	3 145	3 145	3 150	3 118
<b>%</b>	50,46	50,74	50,73	50,62	50,43	50,58	50,64	50,72	50,70	50,37	50,47	50,68	50,72	50,60

Zdroj: Štatistický úrad SR

Z výsledkov porovnania **vekovej štruktúry obyvateľstva** k 31.12.2014 vyplýva, že podiel obyvateľstva **vo vekovej skupine 0 – 14** bol v meste Gelnica pod úrovňou podielu tejto vekovej zložky dosiahnutého v rámci rovnomenného okresu, i pod úrovňou podielov v rámci Košického kraja i v rámci Slovenskej republiky.

Podiel obyvateľstva **vo vekovej skupine 15 – 64** bol v meste Gelnica výrazne nad úrovňou podielu tejto vekovej zložky dosiahnutého v rámci rovnomenného okresu a mierne nad úrovňou podielov v rámci Košického kraja i v rámci Slovenskej republiky.

Podiel obyvateľstva **vo vekovej skupine nad 65 rokov** bol v meste Gelnica bol mierne pod úrovňou podielu tejto vekovej zložky dosiahnutého v rámci rovnomenného okresu i Košického kraja a výraznejšie pod úrovňou tohto podielu v rámci Slovenskej republiky.

**Tab.: Veková štruktúra obyvateľov v základných vekových kategóriách v meste Gelnica k 31.12. 2014**

Veková kategória		0 – 14	15 - 64	65+
Mesto Gelnica	Počet	900	4 573	690
	%	14,60	74,20	11,20
Okres Gelnica	Počet	6 222	21 327	4 045
	%	19,75	67,41	12,84
Košický kraj	%	17,19	70,00	12,81
SR	%	15,3	70,9	13,7

Zdroj: Štatistický úrad SR

**Vekovú štruktúru vo vybraných vekových kategóriách** možno charakterizovať:

- veľmi vysokým početným zastúpením (847 osôb) i percentuálnym podielom (13,75 %), v časovom horizonte spracovania PHSR, preddôchodkových a čiastočne i dôchodkových vekových kategórií 55 – 59 a 60 – 64 rokov, čo predstavuje riziko zníženia kúpnej sily obyvateľstva v nasledujúcich rokoch,
- nie príliš vysokým početným zastúpením (389 osôb) i percentuálnym podielom (6,32 %), v časovom horizonte spracovania PHSR, predškolských vekových kategórií, čo nebude vytvárať dodatočný tlak na zvyšovanie kapacity školských zariadení na území mesta,
- nie príliš vysokým početným zastúpením (350 osôb) i percentuálnym podielom (5,68 %), v časovom horizonte spracovania PHSR, stredoškolských vekových kategórií s možnosťou pokračovania štúdia na vysokých školách resp. nástupom do zamestnania.

**Tab.: Veková štruktúra obyvateľov vo vybraných vekových kategóriách v meste Gelnica v roku 2014**

Veková kategória	0 - 2	3 - 5	6 - 14	15 - 19	20 - 54	55 - 59	60 - 64	65+
Počet obyvateľov	184	205	511	350	3 376	462	385	690
%	2,99	3,33	8,29	5,68	54,78	7,50	6,25	11,20

Zdroj: Štatistický úrad SR

Početné zastúpenie vekovej skupiny 0 – 4 roky v rokoch 2001 - 2014 v meste Gelnica možno charakterizovať predovšetkým pomerne stabilizovanou situáciou a to hlavne od roku 2011.

**Tab.: Vývoj početného zastúpenia vekovej skupiny 0 – 4 rokov v meste Gelnica**

Rok	2001	2002	2003	2004	2005	2006	2007	2008	2009	2010	2011	2012	2013	2014
Počet	324	307	280	278	269	283	280	306	320	352	324	325	335	334

Zdroj: Štatistický úrad SR

So stavom a vývojom vekovej štruktúry obyvateľstva bezprostredne súvisia hodnoty **priemerného veku, indexu starnutia a indexu ekonomického zaťaženia**. Pri porovnaní hodnôt vybraných ukazovateľov veku sa prejavujú výrazné resp. veľmi výrazné rozdiely dosiahnutých hodnôt v prípade mužov a žien (hlavne v indexe starnutia):

**Tab.: Vybrané ukazovatele veku v meste Gelnica v roku 2014**

Skupiny	Priemerný vek	Mediánový vek	Index starnutia	Index ekonomického zaťaženia
Muži	37,47	36,10	56,90	31,42
Ženy	40,30	31,90	97,91	38,21
Obyvateľstvo spolu	38,90	37,90	76,67	34,77

Zdroj: Štatistický úrad SR

**Úroveň dosiahnutého vzdelania** je mimoriadne dôležitou podmienkou pri uplatnení na trhu práce, pričom vo všeobecnosti vyššia úroveň znamená podstatne vyššiu šancu na spoločenské uplatnenie. Výraznou realizačnou nevýhodou samotného mesta Gelnica je relatívne nízky podiel obyvateľov s vysokoškolským vzdelaním, úplným stredným odborným vzdelaním i úplným stredným učňovským vzdelaním (s maturitou).

**Tab.: Vzdelanostná štruktúra obyvateľstva mesta Gelnica k 26.5.2011**

	Muži	Ženy	Spolu	Spolu (%)
Základné	277	458	735	11,85
Učňovské (bez maturity)	465	354	819	13,21
Stredné odborné (bez maturity)	370	265	635	10,24
Úplné stredné učňovské (s maturitou)	182	83	265	4,27
Úplné stredné odborné (s maturitou)	626	658	1 284	20,70
Úplné stredné všeobecné	111	197	308	4,97
Vyššie	41	65	106	1,71
Vysokoškolské spolu	294	423	717	11,56
• vysokoškolské bakalárske	55	97	152	2,45
• vysokoškolské magisterské, inžinierske, doktorské	229	312	541	8,71
• Doktorandské	10	14	24	0,38
Vysokoškolské podľa zamerania	x	X	x	x
• Univerzitné	13	18	31	0,51



• Technické	124	56	180	2,90
• Ekonomické	44	87	131	2,11
• Poľnohospodárske	14	18	32	0,51
• Ostatné	99	244	343	5,53
Ostatní bez udania školského vzdelania	221	187	408	6,58
Ostatní bez školského vzdelania	484	441	925	14,91
Počet obyvateľov spolu	3 071	3 131	6 202	100

Zdroj: Štatistický úrad SR, SODB 2011

V **národnostnej štruktúre** mesta Gelnica výrazne dominujú obyvatelia slovenskej národnosti, ostatné národnosti, s výnimkou národnosti rómskej, majú z hľadiska svojho početného zastúpenia i percentuálneho podielu iba veľmi okrajový význam. Hodnovernosť údajov je čiastočne znížená vysokým počtom i percentuálnym podielom obyvateľov s nezistenou národnosťou.

**Tab.: Národnostná štruktúra obyvateľstva mesta Gelnica k 26.5.2011**

Národnosť	Počet	%
Slovenská	5 233	84,38
Maďarská	5	0,08
Rómska	81	1,31
Rusínska	11	0,18
Ukrajinská	5	0,08
Česká	28	0,45
Nemecká	24	0,39
Poľská	2	0,03
Chorvátska	0	0
Srbská	2	0,03
Ruská	0	0
Židovská	2	0,03
Moravská	0	0
Bulharská	0	0
Ostatná	14	0,23
Nezistená	795	12,82

Zdroj: Štatistický úrad SR, SODB 2011

**Štruktúra obyvateľstva podľa materinského jazyka používaného v domácnosti** v meste Gelnica vo veľmi vysokej miere kopíruje národnostnú štruktúru obyvateľstva, s výnimkou výrazne vyššieho resp. vyššieho početného zastúpenia obyvateľov s rómskym materinským jazykom resp. nemeckým materinským jazykom oproti početnému zastúpeniu obyvateľov rómskej národnosti resp.

nemeckej národnosti (168:81 resp. 30:21) a naopak nižšieho početného zastúpenia obyvateľov so slovenským materinským jazykom oproti početnému zastúpeniu obyvateľov tejto národnosti (5 123:5 223). Hodnovernosť údajov je aj v tomto prípade čiastočne znížená vysokým počtom i percentuálnym podielom obyvateľov s nezisteným materinským jazykom.

**Tab.: Štruktúra obyvateľstva podľa materinského jazyka v meste Gelnica k 26.5.2011**

Materinský jazyk	Počet	%
Slovenský	5 123	82,60
Maďarský	8	0,16
Rómsky	168	2,71
Rusínsky	15	0,24
Ukrajinský	5	0,08
Český	21	0,34
Nemecký	30	0,49
Poľský	2	0,03
Chorvátsky	0	0
Jidiš	0	0
Bulharský	0	0
Ostatný	17	2,74
Nezistený	813	13,11

Zdroj: Štatistický úrad SR, SODB 2011

V štruktúre obyvateľstva podľa náboženského vyznania v meste Gelnica výrazne dominujú veriaci Rímskokatolíckej cirkvi. Významné postavenie majú obyvatelia bez vyznania, relatívne vysoké je početné zastúpenie, nie však percentuálny podiel veriacich Evanjelickej cirkvi augsburského vyznania a veriacich Gréckokatolíckej cirkvi. Veriaci ostatných náboženských vyznaní majú z hľadiska svojho početného zastúpenia i percentuálneho podielu iba veľmi okrajový význam. Hodnovernosť údajov je čiastočne znížená vysokým počtom i percentuálnym podielom obyvateľov s nezisteným náboženským vyznaním.

**Tab.: Štruktúra obyvateľstva podľa náboženského vyznania v meste Gelnica k 26.5.2011**

Náboženské vyznanie	Počet	%
Rímskokatolícka cirkev	3 845	62,00
Gréckokatolícka cirkev	202	3,26
Pravoslávna cirkev	49	0,79
Evanjelická cirkev augsburského vyznania	206	3,32
Reformovaná kresťanská cirkev	8	0,13
Náboženská spoločnosť Svedkovia Jehovovi	16	0,26

Evanjelická cirkev metodistická	1	0,02
Kresťanské zbory	6	0,10
Apoštolská cirkev	17	0,27
Bratská jednota baptistov	2	0,03
Cirkev adventistov siedmeho dňa	2	0,03
Cirkev bratská	0	0
Ústredný zväz židovských náboženských obcí	3	0,05
Starokatolícka cirkev	0	0
Cirkev československá husitská	1	0,02
Novoapoštolská cirkev	0	0
Bahájske spoločenstvo	0	0
Cirkev Ježiša Krista svätých neskorších dní	1	0,03
Iné	10	0,16
Bez vyznania	867	13,98
Nezistené	966	15,58

Zdroj: Štatistický úrad SR, SODB 2011

**Pohyb obyvateľstva** v rokoch 2001 - 2014 v meste Gelnica možno charakterizovať predovšetkým ako určitú stagnáciu, pri ktorej mesto dlhodobo stráca obyvateľov, aj keď iba mierne. Prirodzený prírastok mierne kolíše ale v žiadnom zo sledovaných rokov nepresiahol kladnú hodnotu cez 38 obyvateľov a zápornú menej ako -4 obyvateľia. Rovnako je situácia charakterizovaná dlhodobo pretrvávajúcimi zápornými hodnotami migračného prírastku čo hodnotu celkového prírastku udržiava v záporných, resp. minimálnych kladných číslach. Za posledných 14 rokov tak dosiahlo mesto Gelnica prirodzený prírastok 123 obyvateľov, migračné saldo – 492 obyvateľov a celkovo tak prišlo o 369 obyvateľov, čo poukazuje na nepriaznivý demografický trend a predstavuje, pri svojom pokračovaní, nebezpečenstvo pre ďalší ekonomický a sociálny rozvoj mesta.

**Tab.: Pohyb obyvateľstva v meste Gelnica**

	2001	2002	2003	2004	2005	2006	2007	2008	2009	2010	2011	2012	2013	2014
Narodení	73	60	47	57	54	73	63	58	66	80	79	70	59	58
Zomrelí	69	42	48	48	55	71	47	62	61	63	41	52	53	62
Prirodzený prírastok	4	18	-1	9	-1	2	16	-4	5	17	38	18	6	-4
Hrubá miera prirodzeného prírastku (‰)	0,47	2,85	-0,32	1,45	-0,16	0,32	2,43	-0,65	0,81	2,77	5,94	2,89	0,97	-0,65
Prisťahovaní	0	56	67	47	64	84	74	88	63	70	59	33	63	62
Vystáňovaní	135	97	119	86	105	89	100	93	70	92	89	77	65	105
Migračné	-135	-41	-52	-39	-41	-5	-26	-5	-7	-22	-30	-44	-2	-43

saldo														
Celkový prírastok	-132	-23	-54	-30	-42	-3	-11	-9	-2	-5	7	-26	4	-47
Hrubá miera celkového prírastku (‰)	-20,6	-3,7	-8,6	-4,8	-6,8	-0,5	-1,8	-1,5	-0,3	-0,8	1,1	-4,2	0,6	-7,6

Zdroj: Štatistický úrad SR

**Sobášnosť a rozvodovosť** v rokoch 2001 - 2014 v meste Gelnica možno charakterizovať stabilizovanými hodnotami v rámci dlhodobého trendu. Priaznivou skutočnosťou je, s výnimkou roku 2009, trvale vyšší počet sobášov ako rozvodov. Za posledných 14 rokov sa tak v meste Gelnica uskutočnilo 381 sobášov a 189 rozvodov. Priemerný index rozvodovosti je za celé toto obdobie 51,85 %.

**Tab.: Sobášnosť a rozvodovosť v meste Gelnica**

	2001	2002	2003	2004	2005	2006	2007	2008	2009	2010	2011	2012	2013	2014
Sobáše	19	25	27	23	27	30	33	38	20	29	27	38	24	21
Rozvody	11	12	21	7	9	23	17	13	22	11	4	11	15	13
Index rozvodovosti (%)	57,89	48,00	77,78	30,43	33,33	76,67	51,52	34,21	110,0	37,93	14,81	28,95	62,50	61,90

Zdroj: Štatistický úrad SR

#### Základná sieťová infraštruktúra mesta Gelnica

**Cestné komunikácie** - Najvýznamnejšou cestnou komunikáciou, prechádzajúcou východným okrajom zastavaného územia mesta Gelnica, **je trasa cesty II/546** Margecany – Gelnica – Mníšek nad Hnilcom – Nálepko – Hnilčík (II-533) – smer Spišská Nová Ves, ktorá tvorí dopravnú osť okresu Gelnica. Trasa má pomerne nízke dopravné zaťaženie, pričom vyžaduje homogenizáciu aspoň na základnú kategóriu C 9,5/70,80.

Na túto cestu sa v južnej časti mesta napája cesta III/3273 (pôvodná cesta III/546010) smerujúca do miestnej časti Turzov.

Sieť miestnych komunikácií má na viacerých úsekoch havarijný stav povrchov komunikácií s chýbajúcim technickým vybavením.

**Tab.: Intenzita dopravy na prietáhoch ciest II. triedy v katastrálnom území mesta Gelnica v roku 2010 (počet vozidiel / 24 hod.)**

Číslo úseku	Názov úseku	Číslo cesty	Rok	Nákladné vozidlá	Osobné vozidlá	Motocykle (M)	Spolu
02140	Jaklovce – Mária Huta	000546	2010	339	4 380	13	4 372
02141	Miestna časť Mária Huta	000546	2010	317	4 599	18	4 934
02142	Mária Huta – križovatka Centrum	000546	2010	235	2 122	10	2 367
02143	Križovatka Centrum – miestna časť Háj	000546	2010	217	2 217	9	2 588

02130	Gelnica - Prakovce	000546	2010	231	2 348	9	2 588
-------	--------------------	--------	------	-----	-------	---	-------

Zdroj: SSC

**Železnice** - Mesto Gelnica je napojená na systém celoštátnej železničnej dopravy prostredníctvom **jednokoľajnej neelektrifikovanej železničnej trate č. 173 Červená Skala - Margecany**.

Vzhľadom k dostatočnej vlastnej kapacite a kapacite súbežných tratí (os východ – západ), nepredpokladá sa jej výrazná modernizácia. Predpokladateľná v ďalekom výhľadovom období je jej elektrifikácia systémom 25 kV striedavý. V návrhovom období PHSR mesta Gelnica sa jej modernizácia sa prejaví iba minimálne a to zrejme iba v novej modernizácii vozidiel určených pre osobnú dopravu.

Železničná stanica Gelnica sa nachádza v severovýchodnej časti mesta, železničná zastávka Gelnica mesto v juhovýchodnej časti v nevelkej vzdialenosti od historického centra mesta. Ďalšia železničná zastávka Gelnica – zastávka sa nachádza v miestnej časti Matilda Huta.

**Železničná stanica Gelnica** leží v km 7,542 jednokoľajnej neelektrifikovanej trate Margecany – Červená Skala. Je stanicou nesamostatnou, pridelenou železničnej stanici Margecany (sídlo prednostu ŽST), zmiešanou - podľa povahy práce, medziľahlou - po prevádzkovej stránke. V železničnej stanici sú zriadené 3 vyvýšené nástupištia pre nástup a výstup cestujúcich v dĺžke 211 m, 191 m a 189 m. Príchod a odchod k nástupišťam je okolo staničnej budovy a priestranstvom pred dopravnou kanceláriou (staničný park).

**Železničná stanica Gelnica - mesto** - leží v km 8,803 na neelektrifikovanej trati č. 173 (Červená Skala - Margecany). Má obrubníkové nástupište „SUDOP T“ v dĺžke 118 m. V prijímacej budove je miestnosť osobnej pokladne a čakáreň pre cestujúcich. Zastávka je obsadená komerčným zamestnancom.

**Železničná zastávka Gelnica zastávka** leží v km 12,984 trate Červená Skala - Margecany. Má sypané nástupište v dĺžke 95 m. Elektrické osvetlenie. V budove zastávky je čakáreň pre cestujúcich.

**Gelnický tunel** dlhý 220 m sa nachádza na železničnej trati ŽSR číslo 173 medzi železničnou stanicou Gelnica a železničnou stanicou Prakovce. Leží čiastočne v priamke, čiastočne v prechodnici a v oblúku o polomere 650 m, celý v sklone 5,6%.

**Zásobovanie vodou** - Mesto je zásobované pitnou vodou zo **skupinového vodovodu Gelnica**. Spotreba pitnej vody v meste Gelnica zaznamenala v časovom období rokov 2001 – 2014, napriek jedinému nárastu v roku 2005, v celkovom hodnotení výrazný pokles. Podiel spotreby domácností na celkovej spotrebe pitnej vody sa počas sledovaného obdobia neustále zväčšoval.

**Tab.: Vývoj spotreby pitnej vody v meste Gelnica (l/os./deň)**

	2001	2002	2003	2004	2005	2006	2007	2008	2009	2010	2011	2012	2013
<b>Spotreba pitnej vody spolu</b>	262	258	246	214	231	214	198	199	192	186	181	176	172
<b>Spotreba pitnej vody pre domácnosti</b>	204	208	205	177	190	170	161	162	159	161	156	149	144

Zdroj: Štatistický úrad SR

**Tab.: Zoznam využívaných vodných zdrojov na zásobovanie pitnou vodou v katastrálnom území mesta Gelnica**

Vodovod	Vodný zdroj	Druh	Katastrálne územie	Výdatnosť (l/s)	Výdatnosť po úprave (l/s)
SKV Gelnica – Jaklovce – Margecany	Cupák, Boží dar, Rozsypaná skala, Uhlírska dolina, Terezka	prameň	Gelnica	3,8	1,3
	Perlová dolina	povrchový odber		16,0	5,9

Zdroj: VVS

Problémom je nedostatočná úprava povrchovej vody v ÚV Perlová dolina, potrebné je vybudovanie novej úpravne vody s kapacitou 15 l/s.

**Odkanalizovanie a čistenie odpadových vôd** - Pozitívnou skutočnosťou je rastúci počet subjektov napojených na mestskú kanalizačnú sieť, pričom najväčší nárast bol dosiahnutý v rokoch 2006 a 2010 -2011.

**Tab.: Počet prípojok kanalizačnej siete v meste Gelnica**

	2001	2002	2003	2004	2005	2006	2007	2008	2009	2010	2011	2012	2013
Počet kanalizačných prípojok	1 277	1 251	1 296	1 259	1 305	1 601	1 601	1 608	1 650	1 792	1 913	1 968	1 956

Zdroj: Štatistický úrad SR

Projekt "ČOV a dostavba kanalizácie v meste Gelnica" je realizačne ukončený v plnom rozsahu v zmysle PD. V rámci investícií PVPS a.s. Poprad bol zrealizovaný prepoj kanalizácie z KBV s prečerpávacou stanicou (rozšírenie kanalizácie - stoka I.) a v zmysle uzatvorenej zmluvy bola po dobu 18 mesiacov zabezpečovaná skúšobná prevádzka ČOV, ktorá bola na základe meraní a dosiahnutých hodnôt čistenia OV ukončená celkovou kolaudáciou stavby s jej uvedením do trvalého užívania a trvalej prevádzky od 12/2015. V termíne do 03/2016 bude celý projekt administratívne ukončený s uzatvorením zmluvy o trvalej prevádzke medzi mestom Gelnica (ako vlastníkom) a PVPS a.s. (ako prevádzkovateľom). V nastávajúcom období r. 2016 - 2017 bude v rámci investičného plánu PVPS a.s. zabezpečená realizácia prepojenia kanalizačného zberača z mesta (rozšírenie kanalizácie - stoka II.).

**Zásobovanie elektrickou energiou** - Mesto Gelnica je zásobovaná elektrickou energiou z elektrickej stanice VVN/VN Krompachy s inštalovaným výkonom 2 x 40 MVA. Prevádzku energetických zariadení na území mesta zabezpečuje Východoslovenská energetika, a.s., Košice. Rozvod 22 kV je väčšinou káblový ukončený murovanými alebo stožiarovými transformačnými stanicami.

**Zásobovanie plynom** - Zdrojom plynu pre mesto Gelnica je **STL DN 150 PN 4,0 Klenov - Margecany – Prakovce**. V katastrálnom území mesta sú lokalizované **2 regulačné stanice**. Mesto Gelnica je **plne plynofikované**, pričom jeho obyvatelia sú zásobovaní zemným plynom naftovým z rozvodnej STL alebo NTL siete.

**Zásobovanie teplom** - V meste Gelnica sa uplatňuje centrálné vykurovanie z domových kotolní K 1 - Športová 7, K 2 Tehelná 1, Gelnica i individuálne vykurovanie z lokálnych domových

kotolní. Výrazným problémom je však **havarijný stav rozvodov tepla a teplej vody v sídliskovej časti mesta**.

**IT infraštruktúra** - V meste Gelnica pôsobia dve spoločnosti poskytujúce optický internet: ANTIK Telecom, spol. s r.o., Košice a spoločnosť G-Comp, spol. s r.o. Gelnica.

### **Ekonomická aktivita v meste Gelnica**

Z hľadiska ekonomickej aktivity v meste Gelnica je možné konštatovať prakticky vyrovnané hodnoty podielu ekonomicky aktívnych a neaktívnych osôb na celkovom počte obyvateľov. Je možné konštatovať, že sú to veľmi mierne vyššie hodnoty v porovnaní s dosiahnutými hodnotami za rovnomenný okres. Negatívnou skutočnosťou je menej ako dvojpäťtinový podiel pracujúceho obyvateľstva v roku 2011.

**Tab.: Ekonomická aktivita obyvateľstva v meste Gelnica k 26.5.2011**

	Počet	%
Trvalo bývajúcce obyvateľstvo spolu	6 202	100
Pracujúci (okrem dôchodcov)	2 420	39,02
Pracujúci dôchodcovia	86	1,39
Osoby na materskej dovolenke	23	0,37
Osoby na rodičovskej dovolenke	126	2,03
Nezamestnaní	520	8,38
Študenti stredných škôl	254	4,10
Študenti vysokých škôl	220	3,55
Osoby v domácnosti	27	0,44
Dôchodcovia	1 049	16,91
Príjemcovia kapitálových príjmov	3	0,05
Deti do 16 rokov( narodení po 20.5.1995)	991	15,98
Iná	35	0,56
Nezistená	448	7,22
Z toho ekonomicky aktívni	3 049	49,16

Zdroj: Štatistický úrad SR, SODB 2011

V ekonomickej štruktúre obyvateľstva mesta výrazne dominuje početné zastúpenie živnostníkov pred právnickými osobami, pričom od roku 2011 možno pozorovať pokles počtu živnostníkov a naopak rýchlejší nárast počtu právnických osôb. Početné zastúpenie slobodných povolání a samostatne hospodáriacich roľníkov zostáva prakticky bez výrazných zmien.

**Tab.: Ekonomická štruktúra obyvateľstva v meste Gelnica**

Rok	2004	2005	2006	2007	2008	2009	2010	2011	2012	2013	2014
Živnostníci	256	268	324	363	391	389	389	389	366	356	335

<b>Slobodné povolania</b>	17	10	12	15	15	16	16	16	15	17	18
<b>Samostatne hospodáriaci roľníci</b>	5	4	4	4	4	4	4	4	4	4	4
<b>Právnické osoby spolu</b>	159	104	116	121	126	127	136	142	148	156	159

Zdroj: Štatistický úrad SR

V štruktúre právnických osôb podľa ziskovosti možno pozorovať dlhodobý pozvoľný nárast počtu ziskových i neziskových právnických osôb.

**Tab.: Štruktúra právnických osôb podľa ziskovosti v meste Gelnica**

Rok	2004	2005	2006	2007	2008	2009	2010	2011	2012	2013	2014
<b>Právnické osoby ziskové</b>	45	44	53	56	60	58	65	66	69	77	76
<b>Právnické osoby neziskové</b>	57	60	63	65	66	69	71	76	79	79	83

Zdroj: Štatistický úrad SR

**Zamestnanosť** - Najväčším zamestnávateľom v meste Gelnica sú výrobcovia káblových zväzkov firma ELEKTROCONNECT, s. r. o. a prevádzkovateľ nemocnice PRO VITAE, n.o. Ďalej sú to spoločnosti so 100 %-nou majetkovou účasťou mesta – Gelnické lesy, spol. s r.o.; Správa domov Gelnica, spol. s r.o. a mestská príspevková organizácia Technické služby mesta Gelnica (viď. Formulár A4). Významným poskytovateľom pracovných príležitostí je aj samotné mesto Gelnica (materské školy a základné školy na území mesta, Mestský úrad a pod.), a rovnako i ďalšie subjekty verejnej správy (Okresný úrad, Okresný úrad práce, sociálnych vecí a rodiny a pod.).

V samotnom meste Gelnica sa nachádza iba málo pracovných príležitostí, čoho následkom je veľmi vysoká dochádzka do zamestnania mimo miesto trvalého bydliska prakticky vo všetkých odvetviach hospodárstva.

**Obyvateľstvo mesta Gelnica odchádza za prácou** do mesta Košice (24,6 %), do zahraničia (17,5 %), do susednej obce Prakovce (12,1 %), do ostatných obcí mimo okres Gelnica (10,5 %), do mesta Krompachy (6,7 %), do obce Margecany (6,1 %), do susednej obce Jaklovce (5,6 %), do hlavného mesta Bratislava (4,6 %), do mesta Spišská Nová Ves (3,5 %), do ostatných obcí v okrese (3,3 %), do mesta Prešov (2,6 %), do susednej obce Žakarovce (1,3%), do obce Mníšek nad Hnilcom (1,0 %) a do obce Smolník (0,8 %).



**Tab.: Bývajúce obyvateľstvo ekonomicky aktívne odchádzajúce do zamestnania podľa odvetvia ekonomickej činnosti a podľa obce odchádzky a obce dochádzky**

Obec odchádzky / obec dochádzky	Spolu	V tom odvetvie ekonomickej činnosti							Denná dochádzka spolu
		Pôdohospodárstvo	Priemysel	Stavebníctvo	Doprava a spoje	Obchod, hotely, reštaurácie	Verejná správa, školstvo, zdravotníctvo	Ostatné a nezistené	
MESTO GELNICA									
Jaklovce	66	5	48	0	0	2	6	5	43
Margecany	72	7	6	1	45	4	5	4	33
Mníšek nad Hnilcom	12	4	0	3	2	0	2	1	10
Prakovce	143	1	52	14	2	13	46	15	101
Smolník	10	2	0	0	0	0	8	0	6
Žakarovce	16	2	0	0	0	0	1 13	0	9
Ostatné obce v okrese	39	7	1	1	2	5	22	1	31
Odchádzajúci v rámci okresu spolu	358	28	107	19	51	25	102	26	233
Bratislava hlavné mesto SR	54	0	5	2	5	11	15	16	34
Košice – mesto	292	1	42	40	53	43	64	49	165
Krompachy	79	1	43	0	3	7	18	7	53
Prešov	31	0	2	3	9	4	9	4	16
Spišská Nová Ves	41	0	3	2	10	3	18	5	23
Ostatné obce mimo okres	124	6	20	14	22	14	28	20	51
Odchádzajúci do iných okresov spolu	621	8	115	61	102	82	152	101	342
Odchádzajúci do zahraničia	207	3	43	16	9	32	59	45	72
Úhrn odchádzajúcich za obec	1 186	39	265	96	162	139	313	172	647

Zdroj: Štatistický úrad SR, SODB 2011

**Do mesta Gelnica dochádza za prácou obyvateľstvo** zo susednej obce Prakovce (21,1 %), zo susednej obce Jaklovce (13,6 %), z obce Margecany (12,0 %), z ostatných obcí mimo okres Gelnica (8,9 %), z obce Helcmanovce (8,7 %), z ostatných obcí v okrese (6,1 %), z obcí Veľký Folkmar a zo susednej obce Žakarovce (zhodne po 5,3 %), z obce Mníšek nad Hnilcom (4,5 %), z obce Kluknava (3,5 %), z obce Smolník (3,4 %), z mesta Košice (2,9 %), z mesta Krompachy (2,8 %) a z obce Kojšov (2,0 %).

**Tab.: Bývajúce obyvateľstvo ekonomicky aktívne dochádzajúce do zamestnania podľa odvetvia ekonomickej činnosti a podľa obce dochádzky a obce odchádzky**

Obec dochádzky / obec dochádzky	Spolu	V tom odvetvie ekonomickej činnosti							Denná dochádzka spolu
		Pôdohospodárstvo	Priemysel	Stavebníctvo	Doprava a spoje	Obchod, hotely, reštaurácie	Verejná správa, školstvo, zdravotníctvo	Ostatné a nezistené	
MESTO GELNICA									
Helcmanovce	44	2	18	1	3	3	7	10	30
Jaklovce	69	3	16	2	5	18	18	7	41
Kluknava	18	0	9	0	0	1	8	0	14
Kojšov	10	1	2	0	1	1	4	1	6
Margecany	61	1	13	2	2	5	30	8	39
Mníšek nad Hnilcom	23	0	9	2	4	3	3	2	18
Prakovce	107	1	43	0	2	8	48	5	65
Smolník	17	0	6	0	0	3	4	4	9
Veľký Folkmar	27	0	8	0	2	4	7	6	16
Žakarovce	27	0	13	0	2	2	9	1	18
Ostatné obce v okrese	31	1	13	0	3	1	6	7	15
Dochádzajúci v rámci okresu spolu	434	9	150	7	24	49	144	51	271
Košice – mesto	15	1	1	0	0	4	7	2	11
Krompachy	14	0	6	0	1	2	4	1	7
Ostatné obce mimo okres	45	0	16	2	5	11	7	4	25
Dochádzajúci z iných okresov spolu	74	1	23	2	6	17	18	7	43
Úhrn dochádzajúcich za mesto	508	10	173	9	30	66	162	58	314

Zdroj: Štatistický úrad SR, SODB 2011

**Tab.: Zamestnanosť podľa odvetvia hospodárstva v meste Gelnica a dochádzka do zamestnania z mesta Gelnica**

Odvetvie hospodárstva	Muži	Ženy	Spolu	Dochádzka do zamestnania	%
Poľnohospodárstvo, poľovníctvo a súvisiace služby	42	35	77	51	66,2
Lesníctvo, ťažba dreva	72	20	92	74	80,4

a pridružené služby					
Rybolov, chov rýb	0	0	0	0	0
Ťažba nerastných surovín	4	5	9	3	33,3
Priemyselná výroba	365	248	613	454	74,1
Výroba a rozvod elektriny, plynu a vody	12	9	21	19	90,5
Stavebníctvo	168	38	196	160	81,6
Veľkoobchod, maloobchod, oprava motorových vozidiel, motocyklov a spotrebného tovaru	159	182	341	262	76,8
Hotely a reštaurácie	22	41	63	48	76,2
Doprava, skladovanie a spoje	187	63	250	219	87,6
Peňažníctvo a poisťovníctvo	16	27	43	33	76,7
Nehnuteľnosti, prenájom a obchodné služby, výskum a vývoj	9	5	14	9	64,3
Verejná správa a obrana, povinné sociálne zabezpečenie	117	119	236	197	83,5
Školstvo	65	173	238	201	84,5
Zdravotníctvo a sociálna starostlivosť	59	128	187	164	87,7
Ostatné verejné, sociálne a osobné služby	23	3	26	21	80,7
Súkromné domácnosti s domácim personálom	0	0	0	0	0
Exteritoriálne organizácie a združenia	8	7	15	13	86,7
Ekonomicky aktívni bez udania odvetví	309	309	618	459	74,3
Spolu	1 637	1 412	3 049	2 387	78,3

Zdroj: Štatistický úrad SR, SODB 2011

**Nezamestnanosť** - Mesto Gelnica i rovnomenný okres patria medzi regióny s vyššou mierou nezamestnanosti v rámci Slovenskej republiky. Počet uchádzačov o zamestnanie v rokoch 2001 – 2014 mal veľmi kolísavý trend. Pozitívne možno hodnotiť pokles počtu uchádzačov o zamestnanie v posledných dvoch rokoch 2013 – 2014, mohlo však ísť o zníženie prostredníctvom administratívnych opatrení.

**Tab.: Celkový počet uchádzačov o zamestnanie v meste Gelnica**

	2001	2002	2003	2004	2005	2006	2007	2008	2009	2010	2011	2012	2013	2014
Počet evidovaných uchádzačov	643	687	616	533	454	312	298	317	583	507	507	564	490	403

Zdroj: Štatistický úrad SR

Vo **vekovej štruktúre uchádzačov o zamestnanie** dominujú najmladšie vekové kategórie (20 – 24 a 25 - 29) a rovnako i veľmi ťažko zamestnateľné najstaršie vekové kategórie (45 – 49, 50 – 54 a v poslednom období i veková kategória 55 - 59).

**Tab.: Počet uchádzačov o zamestnanie podľa veku v meste Gelnica**

Vek / rok	2007	2008	2009	2010	2011	2012	2013	2014
19	23	26	27	21	23	21	17	12
20 – 24	53	47	110	85	92	105	73	57
25 – 29	36	29	67	66	65	94	80	65
30 – 34	22	24	44	38	38	46	45	49
35 – 39	28	31	40	41	44	55	48	45
40 – 44	36	37	69	53	47	50	46	32
45 – 49	38	46	83	85	73	74	59	57
50 – 54	57	66	132	119	122	70	53	43
55 – 59	0	0	0	0	0	43	60	40
60+	0	0	0	0	0	6	9	3

Zdroj: ÚPSVaR

Vo **vzdelanostnej štruktúre uchádzačov o zamestnanie** dominujú uchádzači so základným vzdelaním, úplným stredným vzdelaním a v poslednom období i uchádzači so stredným všeobecným vzdelaním. Veľmi výrazným bol v roku 2013 resp. 2014 pokles počtu vyučených uchádzačov resp. uchádzačov so stredným odborným vzdelaním. Z prehľadu jednoznačne vyplýva vyššia zamestnateľnosť absolventov odborných škôl bez ohľadu na to, či ide o vyučených uchádzačov alebo tých, čo ukončili stredné odborné alebo úplné stredné odborné vzdelanie.

**Tab.: Počet uchádzačov o zamestnanie podľa vzdelania v meste Gelnica**

	2007	2008	2009	2010	2011	2012	2013	2014
Bez vzdelania	33	27	31	32	30	43	30	26
Základná škola	87	80	105	95	105	108	91	89
Vyučení	92	110	217	192	177	195	1	5
Stredné odborné	1	1	4	2	1	2	0	0
Úplné stredné	28	34	84	63	47	59	178	125
Úplné stredné všeobecné	14	11	25	21	21	27	19	100

Úplné stredné odborné	26	37	73	71	75	88	128	18
Vyššie	1	0	11	8	9	10	3	1
Vysokoškolské	11	5	22	24	39	32	41	39
Vedecké	0	1	0	0	0	0	0	0

Zdroj: ÚPSVaR

Medzi **organizácie zriadené mestom Gelnica** patria:

Spoločnosť **GELNICKÉ LESY, spol. s r.o.**, bola založená rozhodnutím Mestského zastupiteľstva 20.1.1994 a svoju činnosť oficiálne začala 1.2.1994. Spoločnosť Gelnické lesy je spoločnosť so 100% majetkovou účasťou mesta Gelnica. Majetkový vzťah medzi mestom Gelnica a spoločnosťou GELNICKÉ LESY, spol. s r.o., Gelnica je založený na nájomnom vzťahu, z ktorého plynú mestu príjmy vo forme nájomného, podielu zo zisku spoločnosti a dane z nehnuteľnosti. Spoločnosť GELNICKÉ LESY, spol. s r.o., Gelnica, okrem vykonávania pestovnej, ťažbovej a inej lesníckej činnosti, zabezpečuje i zmluvnú starostlivosť o Lesopark a rovnako ponúka súčinnosť mestu Gelnica aj pri organizovaní rôznych formálnych aj neformálnych spoločenských udalostí - Gelnický jarmok, Vianočné trhy a pod.

**Technické služby mesta Gelnica, príspevková organizácia** bola zriadená mestským zastupiteľstvom v Gelnici podľa §-11 odsek 3 písmeno ch, Zákona č.369/1990 Zbierky v znení neskorších predpisov na dobu neurčitú uznesením č. 30 zo dňa 16.7.1991. Predmetná organizácia v rámci verejnej služby zabezpečuje starostlivosť o verejnú zeleň, údržbu komunikácií, prevádzkovanie verejných WC plus poskytuje viaceré služby v rámci podnikateľskej činnosti.

**Správa Domov Gelnica, spol. s r. o.** - hlavnou pracovnou náplňou spoločnosti je výroba tepla a teplej úžitkovej vody pre obyvateľov mesta Gelnica, ktorí sú pripojení do distribučnej siete, ako aj údržba rozvodov tepla a TÚV. Rovnako spoločnosť poskytuje komplexné služby, spojené s výkonom správ budov.

**Banické múzeum** - V roku 2005 prešlo do pôsobnosti **mesta Gelnica**.

**Turistická informačná kancelária** pôsobí v Gelnici od roku 2000, pričom jej hlavnou činnosťou je poskytovanie informačných služieb o ubytovacích a stravovacích zariadeniach v meste Gelnica, kultúrnych a spoločenských podujatiach v meste Gelnica, predpredaj vstupeniek a možnostiach využitia voľného času v Gelnici.

**Mestská knižnica** v Gelnici patrí do organizačnej štruktúry pod Mestský úrad v Gelnici - oddelenie kultúry, športu a voľného času. Knižnica má vlastný štatút a je zapísaná v Zozname knižníc SR pod č. 3998/2000-400/4299.

**Poľnohospodárstvo** –na území mesta pôsobia nasledovné subjekty:

Názov	Činnosť, ktorou sa zaoberá
Agrodružstvo Gelnica	Poľnohospodárska prvovýroba
Peter Paulovič	SHR – rastlinná výroba kombinovaná so živočíšnou
Karol Wenzel	SHR – rastlinná výroba kombinovaná so živočíšnou
Štefan Jenčík	SHR – rastlinná výroba – ovocie a zelenina

SHR – Samostatne hospodáriaci roľník

Zdroj: MsÚ Gelnica

### Lesné hospodárstvo – činnosťou sa zaoberajú nasledovné subjekty

Názov	Činnosť, ktorou sa zaoberá
GELNICKÉ LESY, s.r.o. Gelnica	Ťažba dreva, pestovanie lesa
Anton Mihálik	Ťažba dreva, pestovanie lesa
LATER-FLY, s.r.o.	Služby v rámci lesníctva a ťažby dreva
František Roman	Piliarske práce
Ján Lorman	Služby v lesníctve
Martin Klekner	Služby v lesníctve
Richard Malík	Piliarske práce, povozníctvo
Paulovič Peter	Služby v lesníctve, ťažba dreva, približovanie dreva, povozníctvo
Štefan Brutovský	Služby v lesníctve, ťažba dreva, približovanie dreva, povozníctvo

Zdroj: MsÚ Gelnica

**Spoločnosť GELNICKÉ LESY, s.r.o.** obhospodaruje lesné porasty na ploche 4 511,89 ha (lesy hospodárske 3849,77 ha a lesy ochranné 662,12 ha), ktoré sa nachádzajú prevažne v 4. až 5. lesnom vegetačnom stupni (bukový až jedľovo bukový). Ihličnaté dreviny, prevažne jedľa a smrek, tvoria vyše 66 % plochy lesných porastov. Z listnatých drevín prevláda buk, vtrúsene javor a jaseň. Organizačne je plocha mestských lesov rozdelená do piatich lesných obvodov: LO-01 Erika, LO-02 Hutno, LO-03 Dlhá lúka, LO-04 Strieborná, LO-05 Ostrý vrch a strediska expedície dreva, ktorých činnosť riadi a zastrešuje ústredie spoločnosti.

### Verejnoprospešné služby v meste Gelnica

**Sieť škôl** v meste Gelnica tvoria dve Materské školy, jedna Základná škola, jedna Špeciálna škola a jedna stredná škola – Gymnázium. Najvýznamnejšími trendmi pri analýze školských zariadení v meste Gelnica v rokoch 2001 – 2014 sú:

- pokles počtu tried a predovšetkým veľmi výrazne klesajúci počet žiakov Základnej školy,
- v dlhodobom časovom období sa len málo meniaci počet tried a počet detí v materských školách,
- napriek kolísavým hodnotám v dlhodobom časovom období permanentne klesajúci počet stravníkov v školských jedálňach.

**Tab.: Školské zariadenia v meste Gelnica a ich vybrané charakteristiky**

	2001	2002	2003	2004	2005	2006	2007	2008	2009	2010	2011	2012	2013	2014
MŠ spolu - triedy	10	10	10	10	8	8	8	8	8	8	8	8	8	8
MŠ spolu - deti	182	195	181	196	179	154	143	146	125	145	165	162	163	174
MŠ spolu – učitelia	20	20	20	19	18	17	16	16	16	16	17	17	17	17

Špeciálne školy – žiaci	51	61	49	58	49	56	68	65	75	80	76	75	81	81
Špeciálne školy – učitelia	6	7	7	8	9	7	9	9	10	11	11	12	12	11
ZŠ – triedy	36	36	35	34	31	31	31	31	31	30	30	28	28	28
ZŠ – žiaci	881	838	803	779	726	708	682	647	606	586	544	548	529	504
ZŠ – učitelia	12	13	13	11	11	11	11	11	11	14	16	12	12	12
Školské jedálne – miesta pri stoloch	300	300	200	200	200	200	80	200	200	200	200	200	200	200
Školské jedálne – stravníci	727	692	587	569	484	598	218	590	624	603	596	574	559	558

Zdroj: Štatistický úrad SR

**Gymnázium v Gelnici** je jedinou školou svojho druhu v okrese Gelnica, a preto jej hlavným cieľom je poskytnúť kvalitné stredoškolské vzdelanie a prípravu na vysokoškolské štúdium pre žiakov základných škôl v Hnileckej doline. Škola poskytuje úplné stredoškolské vzdelanie v dvoch typoch štúdia: **štvorročné štúdium**, študijný odbor 7902 500 gymnázium, stupeň vzdelania: ISCED 3A a **osemročné štúdium**, študijný odbor: 7902 500 gymnázium, stupeň vzdelania: ISCED 2 (pre prímu až kvartu) a stupeň vzdelania: ISCED 3A (pre kvintu až oktávu).

**Tab. Počet študentov a pedagogických zamestnancov gymnázia**

Školský rok	Počet študentov	Počet pedagogických zamestnancov
<b>2008/2009</b>	317	27
<b>2009/2010</b>	293	27
<b>2010/2011</b>	252	24
<b>2011/2012</b>	246	22
<b>2012/2013</b>	226	21
<b>2013/2014</b>	185	17
<b>2014/2015</b>	174	16
<b>2015/2016</b>	151	14

Zdroj: Gymnázium Gelnica

**Špeciálna základná škola Gelnica** je integrálnou súčasťou OUI v Prakovciach. Okrem mentálneho postihnutia, niektorí žiaci školy majú aj pridružené zmyslové postihnutia, telesné postihnutia, narušenú komunikačnú schopnosť, pervazívnu poruchu, Downov syndróm. Žiakmi školy sú aj niektorí chovanci Domova sociálnych služieb v Prakovciach a Detského domova Žakarovce.

Sieť školských zariadení dopĺňajú: **Základná umelecká škola Gelnica** (hudobný, tanečný, výtvarný a literárno - dramatický odbor) a **Centrum voľného času**, ktoré utvára podmienky, organizuje a zabezpečuje výchovno-vzdelávaciu, záujmovú, rekreačnú a športovú činnosť pre deti a mládež počas celého kalendárneho roka, vrátane školských prázdnin. V sieti školských zariadení zabezpečuje neformálne vzdelávanie na základe rozvoja záujmov detí a mládeže do 26 rokov a ich rodičov.

**Zdravotníctvo** v meste Gelnica je charakterizované predovšetkým prítomnosťou **Všeobecnej nemocnice v Gelnici, ktorá ako člen Asociácie nemocníc Slovenska (ANS) poskytuje štandardnú aj nadštandardnú zdravotnú starostlivosť** o pacientov s akútnym a v čoraz väčšej miere s **chronickým ochorením** (z dôvodu starnutia obyvateľstva), aby bola dostupná pre všetkých pacientov v spádovej oblasti. **Spádové územie** Všeobecnej nemocnice v Gelnici je územie okresu Gelnica s cca 31 000 obyvateľmi, ktorí žijú v 20 obciach. V rámci areálu nemocnice sa nachádzajú viaceré ambulancie praktických lekárov pre deti či dospelých i ambulancie praktických lekárov – špecialistov a rovnako i Lekárska služba prvej pomoci a Dopravná zdravotná služba.

V meste sa vytvoril konkurenčný „Dom zdravia“ ako poliklinika s viacerými ambulanciami, momentálne však prebiehajú exekúcie na majiteľa nehnuteľností v tomto zariadení.

Výrazne negatívnou skutočnosťou v prípade dostupnosti zdravotnej starostlivosti v meste je výrazný pokles počtu ambulancií praktických lekárov pre dospelých, praktických lekárov pre deti a dorast, stomatólogov, gynekológov i ambulancií praktických lekárov – špecialistov v časovom období rokov 2011 - 2013. V roku 2015 bolo v meste Gelnica tiež prevádzkovaných 5 lekární.

**Tab.: Zdravotnícke zariadenia v meste Gelnica**

	2001	2002	2003	2004	2005	2006	2007	2008	2009	2010	2011	2012	2013
Nemocnice – počet	1	1	1	1	1	1	1	1	1	1	2	1	1
Transfuziologické a hematologické oddelenia	1	1	1	0	0	1	1	1	1	0	0	0	0
Lekárne a výdajne liekov	1	2	1	2	1	1	1	2	3	3	4	2	2
Samostatné ambulancie praktického lekára pre dospelých	2	2	3	3	5	2	2	2	4	4	6	2	2
Samostatné ambulancie praktického lekára pre deti a dorast	2	2	2	2	4	1	1	1	2	2	6	3	2
Samostatné ambulancie praktického lekára stomatóloga	4	2	3	3	3	2	3	2	3	2	4	2	2
Samostatné ambulancie praktického lekára gynekológa	1	1	1	2	1	3	2	2	3	2	4	2	2
Samostatné ambulancie praktického lekára špecialistu	15	15	19	15	18	25	24	22	21	21	40	19	19



Stanice Rýchlej zdravotníckej pomoci	1	1	0	2	2	0	0	1	0	2	2	1	1
--------------------------------------	---	---	---	---	---	---	---	---	---	---	---	---	---

Zdroj: Štatistický úrad SR

**Sociálne služby** sú v meste Gelnica zabezpečované prostredníctvom Domu opatrovateľskej služby, SNP 20, Gelnica, Zariadenia opatrovateľskej služby (prevádzkovateľ Pro Vitae - všeobecná nemocnica Gelnica) určeného pre občanov so stupňom odkázanosti 2 a viac a Zariadenia pre seniorov (prevádzkovateľ Pro Vitae - všeobecná nemocnica Gelnica) určeného pre občanov so stupňom odkázanosti 4 a viac ako i Domu charity Gelnica (denný stacionár, stravovanie, opatrovateľská služba) prevádzkovaného Diecéznou charitou Rožňava. V meste absentuje činnosť Komunitného centra aj z dôvodu, že mesto nemá vhodnú budovu na tento účel. Na základe Zmluvy o spolupráci s Fondom sociálneho rozvoja sa mesto Gelnica zapojilo do Národného projektu Terénna sociálna práca v obciach s podporou Európskej únie, s dobou realizácie 1. máj 2013 – 30. október 2015 a počtom 1 terénny sociálny pracovník plus 1 asistent terénneho sociálneho pracovníka.

**Sieť kultúrnych zariadení** v meste Gelnica tvoria predovšetkým Amfiteáter a Knižnica.

**Amfiteáter Gelnica** bol zrekonštruovaný v rámci projektu Program iniciatívy spoločenstva INTERREG IIIA, Program susedstva Maďarsko - Slovensko - Ukrajina 2004 - 2006, pričom jeho výsledkom bolo vytvorenie centra pre rozvoj cezhraničného cestovného ruchu – zrekonštruovaný amfiteáter, rozšírenie ponuky poskytovaných služieb, zvýšenie úrovne a kvality poskytovaných služieb cestovného ruchu, skĺbenie jednotlivých oblastí cestovného ruchu s dôrazom na regionálny aspekt.

**Mestská knižnica** má dve oddelenia - oddelenie pre deti a mládež a oddelenie pre dospelých. Každoročne sa realizuje nákup nového knižničného fondu aj vďaka získavaniu dotácií z Ministerstva kultúry SR. Knižnica má regionálny charakter a zabezpečuje aj medziknižničné výpožičky hlavne odbornej literatúry pre študentov stredných a vysokých škôl.

V súčasnosti mesto Gelnica nedisponuje **žiadnou kultúrno-spoločenskou miestnosťou resp. sálou/domom**.

**Športové aktivity** mesta sú koncentrované v sídliskovej časti mesta, kde sa nachádza **Zimný štadión Petra Bindasa** (využívaný okrem hokejistov miestneho hokejového klubu i obyvateľmi mesta na verejné korčuľovanie) i **Futbalový štadión**, kde futbalové súťaže zastrešuje **Mestský futbalový klub Gelnica**. V časti mesta Mária Huta pôsobí **Amatérsky športový klub Mária Huta**, ktorý zastrešuje futbal a stolný tenis. **Lyžiarsky klub** v meste pôsobí, ale lyžiarsky areál "Smrečina" dlhodobo neumožňuje lyžovanie z dôvodu slabých zím a absencie umelého zasnežovania. **Telovýchovná jednota Gelnica** zastrešuje šachový oddiel.

Mesto zabezpečuje aj správu **cintorínov a hrobových miest**, pričom od 1.4.2015 je **prevádzkovateľom pohrebiska príspevková organizácia mesta Technické služby mesta Gelnica**. Bližšie informácie nájdete pri opise činnosti Technických služieb ako rozpočtovej organizácie mesta.

**Bezpečnosť obyvateľov a ochrana majetku a osôb** je zabezpečovaná prostredníctvom Obvodného oddelenia Policajného zboru SR Gelnica a Mestskou políciou Gelnica.

**Monitorovací kamerový systém Mesta Gelnica** je dôležitou súčasťou zabezpečenia ochrany verejného poriadku, ochrany zdravia a majetku občanov v najfrekvencovanejších a významných častiach mesta. V roku 2015 sa realizoval projekt rozšírenia a modernizácie kamerového systému, ako formy situačnej prevencie. Kamerový systém napĺňa potrebu skvalitniť komplexnú ochranu života a majetku obyvateľov, návštevníkov mesta ako aj majetku mesta, fyzických a právnických osôb dislokovaných na území mesta. Projektom mesto rozšírilo súčasný kamerový systém o dve vonkajšie rýchlootočné Full HD kamerové jednotky, ktoré sú umiestnené v areáli sídliskovej bytovej zástavby – na Športovej ulici. Kamerové jednotky sú napojené na súčasné monitorovacie stredisko na Mestskej polícii Gelnica.

Kamerové jednotky sú situované na stĺpoch verejného osvetlenia a zabezpečujú kontinuálne monitorovanie nielen priestranstva sídliska, prevádzok zriadených v tejto časti mesta a dopravnej situácie v predmetnej lokalite, ale najmä monitorovanie detských ihrísk, priestranstva pred zimným štadiónom. Ide teda o priestranstvá s vysokou prioritou a fluktuáciou rizikových skupín obyvateľstva - detí, mládeže, žien a seniorov.

V rámci Obvodného oddelenia PZ SR sú dislokované i **pracoviská Okresného riaditeľstva PZ SR** vykonávajúce agendu zameranú na občianske preukazy, cestovné doklady, vodičské preukazy a evidenciu vozidiel.

**Nakladanie s odpadmi** je v meste riešené prostredníctvom Zberného dvora umiestneného v areáli Technických služieb na Hnileckej ulici. Zber odpadov na Zbernom dvore Mesta Gelnica sa realizuje v zmysle Všeobecne záväzného nariadenia mesta Gelnica č. 76/2013 o nakladaní s komunálnymi odpadmi a drobnými stavebnými odpadmi na území mesta Gelnica. Výstavba zberného dvora bola financovaná Európskou úniou z Kohézneho fondu v rámci Operačného programu Životné prostredie. Predmetom projektu bolo vybudovanie plochy na dočasné uloženie BRO (biologicky rozložiteľného odpadu), zakúpenie mobilného hydraulického lisu na spracovanie plastov, plastových obalov, papiera a papierových obalov a taktiež zakúpenie mobilného štiepkovača/drviča biologicky rozložiteľných komunálnych odpadov (zo záhrad, parkov, cintorínov), čím sa zvýšilo množstvo odpadov, ktoré sú upravované na zbernom dvore pred ich zhodnotením. Zrealizovala sa rekonštrukcia prevádzkovej budovy, haly, oplotenia, prístreškov pre zberový materiál a spevnených plôch v areáli navrhovaného zberného dvora. Došlo k rozšíreniu separovaných komodít na 7 komodít: plasty, papier, sklo, textil, guma, BRO, drobný stavebný odpad.

**Elektronické služby** mesta Gelnica nie sú v súčasnej dobe dostatočne rozvinuté. Príčinou je i zastarané IT vybavenie MsÚ, čím je obmedzená elektronizácia úradu smerom k občanovi. Celá ponuka je koncentrovaná na internetovú stránku mesta – [www.gelnica.sk](http://www.gelnica.sk) – kde je možné nájsť potrebné informácie. Samospráva mesta, prostredníctvom firmy eGovSystems s.r.o. Bratislava, ponúka službu - SMS-info, prostredníctvom ktorej môžu obyvatelia, podľa vlastného výberu, prijímať dôležité správy a oznamy od samosprávy mesta cez SMS alebo email.

Mesto Gelnica sa dňom 2.9.2015 stalo súčasťou národného projektu Dátové centrum obcí a miest, ktorého hlavným cieľom je sprístupniť poskytovanie elektronických služieb občanom na úrovni regionálnej a miestnej samosprávy a zároveň zabezpečiť výkon verejnej moci elektronicky v súlade so zákonom č. 305/2013 Z. z. o e-Governmente.

**V mestskej knižnici** je pre verejnosť k dispozícii **internetová čítareň**. V sídliskovej časti mesta sa nachádza verejná internetová čítareň.

## **Rekreácia a cestovný ruch**

Mesto Gelnica má vhodné predpoklady na rozvoj cestovného ruchu. Absentuje tu však kvalitnejšia turistická infraštruktúra. Mesto od roku 2000 zabezpečuje prevádzku jednej turistickej informačnej kancelárie. Táto v súčasnosti sídli v priestoroch mestského úradu, čo nezabezpečuje dostatočnú dostupnosť pre turistov.

Mesto je známe aj svojím rekreačným strediskom Thurzov, ktoré sa nachádza asi 2 km severozápadne od centra mesta Gelnica. Názov získalo podľa grófov Thurzovcov, ktorí v roku 1528 získali Gelnický hrad. Vznikli tu Thurzovské kúpele, kde sa liečili nervové choroby a choroby dýchacích ciest. Po roku 1945 vzniklo v Thurzovských kúpeľoch (miestna časť Turzov) rekreačné stredisko školskej mládeže. Pôvodná prevádzková budova slúžila účelom stravovania a ako spoločenská miestnosť. Budova Praha a novopostavená budova Baník sa využívali ako ubytovacie priestory. Na ubytovanie slúžil aj Dom Jána Švermu.

V lokalite Thurzov sa nachádzajú 2 Thurzovské jazerá: Horné jazero a Spodné jazero. Horné jazero je vhodné na vodné športy. Miestami dosahuje hĺbku až 17 m. Napájajú ho horské bystriny. V letnom období slúžilo na prírodné kúpanie. Spodné jazero poskytuje možnosti rybolovu. V okolí je krásna príroda, ktorá ponúka možnosti turistiky. V súčasnosti sú objekty v areáli Thurzovských kúpeľov v súkromnom vlastníctve a sú mimo prevádzky.

Oblúbeným výletným miestom obyvateľov mesta Gelnica i turistických návštevníkov je lokalita Zámčisko, nachádzajúca sa v nevelkej vzdialenosti od centra mesta. Zámčisko predstavuje hradný kopec so zrúcaninami Gelnického hradu postaveného v 13. storočí. Areál hradného kopca je oázou pokoja s nádherným panoramatickým pohľadom na celé mesto. V predmetnej lokalite sa nachádza viacero informačných tabúl popisujúcich históriu hradu aj samotného mesta Gelnica.

**Tradičnými podujatiami** usporadúvanými v meste Gelnica, atraktívnymi i pre turistických návštevníkov, sú: amatérska súťaž píliarov Hnileckej doliny **Gelnické LOMIDREVO**, festival komornej hudby **Gelnický kľúč**, turistický pochod v okolí Gelnice **Gelnický šľapajcug**, **Gelnický jarmok** so sprievodnou akciou **Remeselné dielne starých majstrov**, či podujatie zamerané na oživenie baníckych tradícií **Na Baňu klopajú**.

Katastrálnym územím mesta Gelnica prechádzajú nasledovné značené cyklotrasy:

- **HCM Hnilecká cyklomagistrála** v trase Dedinky – Mlynky – Hnilec – Nálepkovo – Švedlár – Mníšek nad Hnilcom – Helcmanovce – Prakovce – **Gelnica** – Mária Huta – Jaklovce – Margecany
- **Okruh č. 12 – Kategória Šport** v trase Krompachy – Pod Krompašským vrchom – Plejsy-chaty – Plejsy-Priehyba – **Gelnica** – Hutno – Prakovce – Helcmanovce – Mníšek nad Hnilcom – Švedlár – Nálepkovo – Závadské skalky – Závadka – Smrečina – Rovná lúka – Pod holým vrchom – Poráč – Ploštiny – Slovinky – Krompachy
- **Okruh č. 17 – Kategória Šport** v trase **Gelnica** – Mária Huta – Kyseľ – Izbica- Polianka, Hlboká dolina – Chata Erika – (1 km Kojšovská hoľa) – späť – Polianka, Hlboká dolina – Izbica – Kyseľ – Mária Huta – **Gelnica**
- **Okruh č. 18 – Kategória Expert** v trase **Gelnica** – Prakovce – Helcmanovce – Mníšek nad Hnilcom – Švedlár – Nálepkovo – križovatka – Závadské skalky – Závadka – Smrečina – Rovná lúka – Pod Holým vrchom – Poráč – Ploštiny – Slovinky – Krompachy – Plejsy-chaty – Plejsy-Priehyba – Sedlo pod Krompašským vrchom – Gáborova chata - **Gelnica**

Katastrálnym územím mesta Gelnica sú trasované nasledovné **turisticky značené chodníky (TZCH)**:

- **Červený TZCH 0916** – trasa začína v obci Margecany, prechádza cez obec Jaklovce a následne cez Krompašský vrch (1 024,8 m.n.m.), obec Slovinky a Poráčsku dolinu s ukončením trasy v obci Poráč.
- **Modrý TZCH 2824**– trasa začína na železničnej stanici v meste Krompachy, smeruje areálom lyžiarskeho strediska Krompachy – Plejsy na Žakarovský vrch (841,5 m.n.m.), pokračuje miestnou časťou Turzov a samotným mestom Gelnica následne križujúc hlavný hrebeň Volovských vrchov cez Biely kameň (1 134,5 m.n.m.) s ukončením trasy v obci Poproč.
- **Modrý TZCH 2826**– trasa začína v centre mesta Gelnica, smeruje okrajom lyžiarskeho areálu a následne dolnou časťou Perlovej doliny križujúc hrebeň s ukončením trasy v obci Kojšov.
- **Žltý TZCH 8727** – trasa začína v centre mesta Gelnica, smeruje na kótu Vangort (817,2 m.n.m.), prechádza okolo poľovníckej chaty Diana s ukončením trasy pri Tatarkovom kríži, kde sa pripája na trasu zeleného TZCH 5750.

## Časť A.II Analýza vonkajšieho prostredia

### História mesta

Mesto Gelnica predstavuje prvé slobodné kráľovské mesto (podľa zdroja <http://slovenskabanskacesta.sk>), založené asi koncom 12.storočia. Prvou písomnou zmienkou je listina Bélu IV. z roku 1246, ale už v roku 1276 sa spomína ako vyvinuté mesto s mestským právom na ťažbu a spracovanie zlata, striebra a železa. Jeho rozsiahly chotár nazývaný Spišský les s početnými baníckymi osadami sa postupne zužoval osamostatňovaním baníckych osád do samostatných banských sídiel. V roku 1368 na rozkaz kráľa Ľudovíta vykonaná revízia chotára mesta Gelnice eviduje nasledovné obce Krompachy, Slovinky (Abacuc), Žakarovce (Szahorivilla), Jaklovce (Jaklinivilla), Margecany (St. Margaretha), Veľký Folkmar (Falle kamare villa), Kojšov (Koiss), Prakovce (Prakonis), Helcmanovce (Henkendi), Mníšek (Heremitae), Švedlár (Svaidlerinum). V stredoveku prevládla ťažba medených rúd s obsahom striebra a zlata. Po podrobnom prieskume v rokoch 1950-65 došlo v menšej miere k obnoveniu ťažby z jamy Krížová a rudných odvalov Gelnickej žily, ktoré sa vozili na spracovanie do Smolníckej Huty. Útlm ložiska skončil v roku 1992.

### Širšie vzťahy mesta v území

Mesto Gelnica je situované v severozápadnej časti Košického kraja a v severovýchodnej časti rovnomenného okresu. Katastrálne územie mesta, ktoré je umiestnené v úzkom údolí vodného toku Hnilec, má podhorský až horský charakter.

Rozloha takto vymedzeného územia predstavuje v rámci okresu Gelnica 9,9 % z celkovej plochy tohto okresu, kým počet obyvateľov až 19,6 % z celkového počtu obyvateľov tohto okresu. Územie mesta Gelnica má vysokú hustotu obyvateľstva výrazne prevyšujúcu dosiahnuté hodnoty okresného priemeru (53,9 obyv./km<sup>2</sup>), prevyšujúcu hodnoty krajského priemeru (91,4 obyv./km<sup>2</sup>) a veľmi mierne zaostávajúcou za hodnotami celoslovenského priemeru (110,6 obyv./km<sup>2</sup>).

Tab.: Územno – správne členenie

Územná jednotka	Rozloha katastrálneho územia v km <sup>2</sup>	Počet obyvateľov k 31.12.2014	Hustota obyvateľstva na 1 km <sup>2</sup>
Mesto Gelnica	57,65	6 163	107,3
Okres Gelnica	584	31 504	53,9

Zdroj: Štatistický úrad SR

Celé územie dnešného okresu Gelnica patrilo od 13. stor. do r. 1922 do Spišskej župy. Okres Gelnica sa utvoril v r. 1923. V r. 1960 - 1996 bolo územie pričlenené k okresu Spišská Nová Ves. Sídlnú štruktúru okresu Gelnica tvorí mesto Gelnica a 19 obcí.

Mesto Gelnica je súčasťou Košického kraja, je okresným mestom a sídlom orgánov štátnej správy okresnej úrovne. Okres Gelnica sa rozlohou 584 km<sup>2</sup> zaraďuje medzi stredne veľké okresy Slovenska. Sídla sú v dolinách riek alebo potokov stekajúcich z okolitých pohorí. Hraničí s tromi okresmi Košického kraja (Spišská Nová Ves na severovýchode, Rožňava na juhozápade a Košice-okolie na juhovýchode) a na severovýchode s okresom Prešov z Prešovského kraja. Takmer celé územie okresu leží vo Volovských vrchoch, na východe do územia okresu Gelnica zasahujú geomorfologické celky Čierna hora, Branisko a Hornádska kotlina. Najvyšší vrch územia okresu Zlatý stôl je vo Volovských vrchoch (1322,4 m. n. m.), najnižší bod územia okresu Gelnica je pri vodnej nádrži Ružín (330 m. n. m.).

Od r. 2004 do r. 2013 patril okres Gelnica do pôsobnosti Obvodného úradu v Spišskej Novej Vsi (odbor všeobecnej vnútornej správy, odbor živnostenského podnikania, odbor krízového riadenia, útvar vnútorných vecí). Od 1.10.2013 bol s účinnosťou zákona č. 180/2013 Z. z. o organizácii miestnej štátnej správy v znení neskorších predpisov opäť zriadený systém štátnej správy po okresoch, pričom v meste Gelnica má Okresný úrad Spišská Nová Ves svoje pracovisko Gelnica (odbor všeobecnej vnútornej správy, odbor živnostenského podnikania a pozemkový a lesný odbor). Okresný úrad Gelnica má sídlo v Gelnici, kde sú zastúpené organizačný odbor, odbor krízového riadenia, odbor starostlivosti o životné prostredie a katastrálny odbor.

V meste Gelnica majú svoje sídlo okrem orgánov štátnej správy a miestnej samosprávy i pobočky viacerých verejnoprávnych a komerčných inštitúcií a organizácií poskytujúcich služby nielen obyvateľom mesta, ale i celého okresu: Hasičská stanica Gelnica, obvodné oddelenie Policajného zboru Slovenskej republiky (pracoviská Okresného riaditeľstva PZ SR - občianske preukazy, cestovné doklady, vodičské preukazy, evidencie vozidiel), Sociálna poisťovňa – vysunuté pracovisko Gelnica (pre výkon nemocenského poistenia, dôchodkového poistenia, garančného poistenia, poistenia v nezamestnanosti, lekárskej posudkovej činnosti), pobočka Všeobecnej zdravotnej poisťovne, pobočka Zdravotnej poisťovne Dôvera, Daňový úrad Košice – kontaktné miesto Gelnica, pobočka Slovenskej pošty s filiálkou Poštovej banky, pobočky Slovenskej sporiteľne, Všeobecnej úverovej banky i Prima banky a pobočka poisťovne Kooperativa.

V širšom okolí mesta Gelnica sa vo Volovských vrchoch už od stredoveku ťažilo zlato, striebro, meď, ortuť a železná ruda. Najvýznamnejšie banské oblasti sa viažu na dolinu Hnilca, Smolníka a Slovinského potoka, kde vzniklo pomerne husté osídlenie s niekoľkými sídlami mestského typu Gelnica, Rudňany, Nálepko, Smolník). Na základe týchto tradícií a historických faktov bolo v meste Gelnica zriadené v roku 1963 Banícke múzeum, ktoré sídli v budove bývalého mestského magistrátu (Banícke námestie č. 8).

### **Poloha mesta Gelnica voči susedným administratívnym celkom**

Poloha mesta Gelnica mimo hlavných dopravných koridorov značne obmedzuje záujem investorov pri umiestňovaní investícií. Disponibilné pracovné sily sú tak nútené vyhľadávať si pracovné príležitosti mimo región Gelnice a často cestujú za prácou nielen mimo okres Gelnica, ale aj mimo Slovensko.

Košický samosprávny kraj (ďalej KSK), ktorého súčasťou je aj mesto Gelnica, zaznamenal začiatkom 21. storočia, v porovnaní s ostatnými krajinami, pomerne dynamický hospodársky rast, ktorý však nebol plošne vyvážený. Vzhľadom na pretrvávajúcu závislosť kraja od hutníckeho priemyslu a na masívne zahraničné investície do automobilového priemyslu v niektorých krajinách SR však ekonomická váha kraja a dynamika rastu v porovnaní s ostatnými krajinami Slovenska klesá. Aj napriek týmto skutočnostiam, periférnej polohe kraja vzhľadom k hospodárskym centrom krajín EÚ, nevyhovujúcemu cestnému prepojeniu kraja na hospodárske centrum Slovenska (meškajúca dostavba diaľnice D1), chýbajúce severojužné prepojenie rýchlostnou cestou na Poľsko a Maďarsko, na slabú, často len deklarovanú podporu regionálneho rozvoja zo strany štátu, patrí k najvýkonnejším regiónom v porovnaní so susednými krajinami SR (Banskobystrický a Prešovský kraj), ale aj prihraničnými regiónmi susedných krajín. Rast kraja a podiel na tvorbe HDP je daný predovšetkým vývojom v oblasti ťažkého priemyslu, ktorý následne determinuje úroveň produkcie v oblasti obchodu a služieb. Postavenie mesta Gelnica ako okresného mesta v rámci KSK v mnohých ukazovateľoch nezodpovedá celkovému postaveniu a hodnoteniu KSK. Vybavenosť mesta a okresu sociálnou a technickou infraštruktúrou bola podpriemerná ešte pred samotnou transformáciou slovenskej ekonomiky. Po transformácii sa spolu s ostatnými okresmi východného a južného Slovenska ocitlo mesto a okres na okraji strategických záujmov krajiny. Po reštrukturalizácii ťažkého priemyslu, konverzii zbrojárskeho priemyslu najmä v susednej obci Prakovce, útlme banskej činnosti

a nerealizovanej transformácii poľnohospodárstva došlo k prehĺbovaniu regionálnych rozdielov a zaostávania.

Úroveň poskytovania služieb je odrazom samotnej kúpyschopnosti a životnej úrovne obyvateľov. Kvalita služieb, konkurencia na trhu služieb a ich rozsah je determinovaný aj veľkosťou mesta a počtom jeho obyvateľov.

### **Partnerské mestá**

Mesto Gelnica má podpísané Dohody o partnerskej spolupráci s mestami: Rudnik nad Sanem (Poľsko) od r. 2002, Horní Suchá (Česká republika) od roku 2002, Gennep (Holandsko) od roku 2000; Le Pradet (Francúzsko) od r.2006, San Pedro de Lovago (Nikaragua) od roku 2000. Aktívna je spolupráca len s partnerskými mestami z Holandska, Česka a Poľska. Spolupráca je zameraná **na oblasť kultúry a športu**.

### **Členstvo v lokálnych, regionálnych a celonárodných záujmových združeniach, občianskych združeniach a nadáciách**

Mesto Gelnica je členom nasledovných regionálnych a nadregionálnych združení:

- ZMOS – Združenie miest a obcí Slovenska, Bezručova 9, 811 09 Bratislava
- ZMOHR – Združenie miest a obcí Hnileckého regiónu, Banícke námestie 4, Gelnica
- ÚMS - Únia miest Slovenska, Biela 6, 811 01 Bratislava
- Oblastná organizácia cestovného ruchu SPIŠ, Nábřeží Hornádu 14, 052 01 Spišská Nová Ves
- MAS Hnilec, Obchodná 7, 055 01 Margecany
- Banícky spolok Spiš, Nábřeží Hornádu 14, 052 01 Spišská Nová Ves
- Zväz múzeí na Slovensku, Kapitulská 23, 974 00 Banská Bystrica
- Slovenská železná cesta, Hlavná 8, 041 01 Košice
- Citenergo – záujmové združenie miest a obcí pre trvalo udržateľnú energetickú efektívnosť, ÚMS, Prepoštská 4, 811 01 Bratislava
- Združenie hlavných kontrolórov, Hviezdoslavova 33, 059 21 Svit
- Asociácia komunálnych ekonómov SR, Vajanského 44, 984 01 Lučenec
- Klub primátorov miest SR (pri ÚMS), Biela 6, 811 01 Bratislava
- Združenie náčelníkov mestských a obecných polícií, Jarkova 24, 080 68 Prešov
- Karpatský euroregión Slovensko, Hlavná 68, 040 01 Košice
- SEZO-Spiš, združenie obcí (separovaný zber odpadov), Sadová 13, 052 01 Spišská Nová Ves.

### **Zapojenie v nadregionálnych produktoch cestovného ruchu**

Mesto Gelnica je súčasťou dvoch väčších turisticky zaujímavých trás, ktorými sú Gotická cesta a Železná cesta.

**Gotická cesta** - V roku 1996 bola zrealizovaná myšlienka o vytvorení prvej turistickej trasy na Slovensku, nazvanej Gotická cesta. Predstavuje prvú tematickú kultúrno-poznávaciu cestu na Slovensku, spájajúca dve bývalé stolice Spiš a Gemer, dokonca prekračujúcu štátnu hranicu do Poľska a Maďarska. Gotickou cestou vznikol okruh s celkovou dĺžkou 276 km, prechádzajúci 9 mestami, 24 vidieckymi obcami a označený 270 informačnými tabuľami. Dobre značená cesta oboznamuje turistov s najväčšími kultúrno-historickými pamiatkami územia, ktoré vznikli v stredoeurópskom kontexte poväčšine v období rozvoja gotiky. Na jednotlivé pamiatky upozorňujú nainštalované hnedo-biele orientačné tabule s piktogramom v tvare gotickej klenby.

K najvýznamnejším pamiatkam lokalizovaným na trase patria: Chrám sv. Jakuba v Levoči, Spišský hrad, rímsko-katolícky kostol v Žehre, hrad Krásna Hôrka, kaštieľ v Betliari, evanjelický kostol v Štítniku a rímsko-katolícky kostol v Chyžnom. Gotická cesta prechádza aj veľmi zaujímavými a chránenými prírodnými územiami, z ktorých mnohé sú národnými parkami a viaceré prírodné pamiatky boli zapísané do Zoznamu svetového dedičstva UNESCO. Mesto Gelnica sa nachádza v rámci Gotickej cesty na spišsko-gemerskom okruhu.

**Železná cesta** - Slovenská železná cesta je kultúrna cesta spájajúca miesta bývalej ťažby železných rúd, výroby a spracovania železa a ďalších kovov. Na území dnešného Slovenska predstavovalo baníctvo a hutníctvo významné odvetvie, ktoré znamenalo ekonomický prínos pre štátne formy na tomto území. Jeho technická a technologická úroveň bola vysoká, často boli majstrovstvo ľudí, napr. zvonolejárov, technológie a výrobné zariadenia na špici v európskom i celosvetovom meradle. Mesto Gelnica sa nachádza na slovenskej železnej ceste.

**Karpatská cyklistická cesta** - (evidenčné číslo: 2882), medzinárodná cyklotrasa prichádza na územie Košického samosprávneho kraja v Margecanoch a pokračuje cez **mesto Gelnica**, obce Prakovce, Helcmanovce, Mníšek nad Hnilcom a mesto Smolník a Úhornianske sedlo do Maďarska cez hraničný priechod Domica - Aggtelek.

**Hnilecká cyklomagistrála** - (evidenčné číslo: CM 021) – jedna z hlavných cyklomagistrál v Slovenskej republike označených červenou farbou. Prechádza údolím rieky Hnilec, okrem iných i mestom Gelnica. Jej výraznou nevýhodou je smerové vedenie v trase cesty II/546.

#### Formulár č. A 8 - STEEP analýza (analýza externého prostredia)

Sociálne	Technologické	Ekonomické	Ekologické	Politické	Hodnoty
Zmeny populácie	Úroveň technológie poskytovateľa	Nové trhy a nové príležitosti	Vplyv na ŽP	Politika vlády v konkrétnej oblasti	Zmena postojov
Vysoký podiel obyvateľov poberajúcich sociálne dávky	Zavádzanie inovácií do výroby a služieb	Nízka miera podpory nových investícií	Využitie kvalitného ŽP ako potenciálu na rozvoj	Pomoc pre celý región z úrovne vlády SR	Komunitný rozvoj
Zmeny postojov a správania	Dostupná technológia a využívaná technológia	Klesajúci odbyt v niektorých poskytovaných službách	Možnosti obnovy a tvorby	Štandardy na politickej scéne	Organizačná kultúra
Zmeny správania klientov	Technológia využívaná obyvateľmi, podnikateľmi	Možné finančné zdroje	Politika ŽP	Legislatíva	Tímová spolupráca
Móda	Kontakt s obyvateľmi prostredníctvom technológie	Vplyv daňovej politiky	Podpora tvorby a ochrany ŽP	Zmena vlády ako výsledok volieb	Osobné Hodnoty

Zdroj: vlastné spracovanie

## Časť A.III Zhodnotenie súčasného stavu územia

### Formulár č. A 10 - SWOT analýza

Silné stránky	Slabé stránky
<ul style="list-style-type: none"> <li>- Kvalita životného prostredia, tiché, pokojné prostredie a krásna príroda. (1)</li> <li>- Relatívne vysoká bezpečnosť a znalosť prostredia, osôb, dobré možnosti komunikácie v porovnaní s väčšími mestami. (2)</li> <li>- Prístupnosť škôl s možnosťou navštevovať MŠ, ZŠ, CVČ, ZUŠ a strednú školu (gymnázium) v mieste bydliska. (3)</li> <li>- Banícke múzeum. (4)</li> <li>- Ideálne možnosti pre športovanie a turistiku v okolí mesta. (5)</li> <li>- Významné historické pamiatky mesta situované na kompaktnom plošne malom území. (6)</li> <li>- Dobrá dopravná prístupnosť centra mesta pre osobné automobily i pre verejnú dopravu. (7)</li> <li>- Malé vzdialenosti v rámci mesta – rýchla doprava. (8)</li> <li>- Situovanie mesta na trase Gotickej cesty a Železnej cesty. (9)</li> <li>- Dva organizované kluby dôchodcov. (10)</li> <li>- Vlastné zdroje pitnej vody, úpravňa vody a sieť vodojemov. (11)</li> <li>- Spoločnosť Gelnické lesy, s. r. o. so 100 % majetkovou účasťou mesta Gelnica a rozlohou lesných pozemkov 4 646 ha. (12)</li> <li>- Možnosti pre celoročný cestovný ruch (prírodný a kultúrno-historický potenciál krajiny). (13)</li> </ul>	<ul style="list-style-type: none"> <li>- Nedostatok pracovných príležitostí a vysoká miera nezamestnanosti.</li> <li>- Slabo finančne ohodnotené pracovné miesta.</li> <li>- Slabé uplatnenie sa a realizácia po skončení štúdia.</li> <li>- Vysoký počet príslušníkov marginalizovaných rómskych komunít situovaných aj v centre mesta,</li> <li>- Vysoké percento rómskych detí na základných školách.</li> <li>- Slabé kultúrne a spoločenské vyžitie, málo príležitostí na trávenie voľného času, prípadne štúdium (kurzy a pod.).</li> <li>- Nízky počet a kvalita poskytovateľov služieb tak pre domáce obyvateľstvo ako aj pre účastníkov cestovného ruchu.</li> <li>- Neexistencia kľúčového investora v meste, ktorý by bol kľúčovým zamestnávateľom v regióne.</li> <li>- Nízke konkurenčné prostredie pre získanie súkromných investícií.</li> <li>- Zrušenie lôžkovej časti nemocnice.</li> <li>- Chýbajúce denné stacionáre pre dôchodcov a Dom opatrovateľskej služby s 24-hodinovou opaterou.</li> <li>- Málo priestorov upravených pre znevýhodnených, chýbajúce bezbariérové prístupy.</li> <li>- Slabá informovanosť návštevníkov o historických a kultúrnych pamiatkach a možnosti návštev týchto zariadení.</li> <li>- Chýbajúci kultúrno – spoločenský „stánok“ (sála) pre organizovanie podujatí (koncerty, divadlá, predstavenia, plesy, svadby...).</li> <li>- Zlý stav miestnych komunikácií.</li> <li>- Havarijný stav rozvodov tepla a teplej vody v sídliskovej časti mesta.</li> <li>- Dlhodobý neaktualizovaný územný plán mesta, nezohľadňujúci investičné potreby a predpokladaný rozvoj mesta.</li> </ul>



Príležitosti	Ohrozenia
<ul style="list-style-type: none"> <li>- Využitie prírodného i kultúrno – historického potenciálu pre rozvoj cestovného ruchu. (A)</li> <li>- Rekonštrukcia a obnova kúpeľov Thurzov. (B)</li> <li>- Oprava budovy a rozšírenie aktivít Banického múzea o Dom baníka ako novej expozície múzea. (C)</li> <li>- Aktivovanie účasti mesta na zriadení perspektívneho Geoparku „Spiš – Gemer“. (D)</li> <li>- Zapísanie Hradného kopca na zoznam kultúrnych pamiatok, zaevidovanie ruín do katastra – možnosť čerpať financie na konzerváciu ruín, príp. upravenie areálu na mestský park. (E)</li> <li>- Obnova lyžiarskeho strediska a jeho premena na celoročný všesportový areál. (F)</li> <li>- Blízkosť Spišského hradu, lyžiarskeho strediska Plejsy, Ružinskej priehrady, Slovenského raja, Spišskej Kapituly a ďalších lokalít, ktoré prispievajú rozvoju cestovného ruchu. (G)</li> <li>- Existencia produktov cestovného ruchu ako napr. Gotická cesta, Železná cesta, ktorých je mesto Gelnica členom. (H)</li> <li>- Kvalitnejšia propagácia kultúrno-historických, prírodných, technických a turistických atraktivít mesta. (CH)</li> <li>- Aktívna podpora podnikania v meste Gelnica prostredníctvom Všeobecného podnikateľského inkubátora (VPI) a Priemyselného parku (PP). (I)</li> <li>- Vytvorenie mestského podniku s možnosťou zamestnávania nízkokvalifikovaných i neprispôsobivých občanov. (J)</li> <li>- Zhodnocovanie vyťaženého dreva mestskou spoločnosťou Gelnické lesy, s.r.o. (K)</li> <li>- Aktívna spolupráca medzi mestom a podnikateľmi. (L)</li> <li>- Vybudovanie trhoviska/tržnice na Hlavnej ulici. (M)</li> <li>- Aktívnejšie využívanie Amfiteátra počas letnej sezóny – koncerty, kino, ... (N)</li> <li>- Dokončenie rekonštrukcie zimného štadióna na multifunkčnú halu, s celoročným využitím na</li> </ul>	<ul style="list-style-type: none"> <li>- Odchod mladých ľudí za prácou do zahraničia alebo do väčších miest v rámci Slovenskej republiky.</li> <li>- Nízky podiel obyvateľstva v najproduktívnejšom veku 25 – 45 rokov.</li> <li>- Zvyšujúci sa podiel neprispôsobivých občanov na celkovej populácii.</li> <li>- Veľký nedostatok až žiadna ponuka pracovných príležitostí, vysoká nezamestnanosť.</li> <li>- Veľmi úzko vymedzená účelovosť využitia existujúceho priemyselného parku.</li> <li>- Nízka príjmová úroveň obyvateľov a s tým súvisiaca znížená kúpyschopnosť obyvateľstva.</li> <li>- Zadlžovanie mesta, stagnácia, nevyhnutná konsolidácia výdavkov mesta.</li> <li>- Nedostatok financií pre rozvojové aktivity.</li> <li>- Nevyužitie zdrojov EÚ v programovacom období 2014 – 2020.</li> <li>- Zvyšujúci sa problém s dostupnosťou zdravotnej starostlivosti.</li> <li>- Nedostatočná ponuka ubytovacích a stravovacích zariadení a zabezpečenosť služieb, zvlášť počas víkendových dní a turistickej sezóny.</li> <li>- Slabé zastúpenie zariadení poskytujúcich voľnočasové aktivity.</li> <li>- Absencia agroturizmu a náučných turistických trás v meste.</li> <li>- Nekoordinovanosť zámerov rozvoja produktov cestovného ruchu v meste a v blízkom okolí.</li> <li>- Rastúca konkurencia na trhu cestovného ruchu v regióne Hnileckej doliny a jej blízkeho okolia.</li> <li>- Pretlak súkromných investícií na úkor kvality životného prostredia.</li> <li>- Hypermarketová kultúra obyvateľov.</li> <li>- Čierne skládky odpadov.</li> </ul>

<p>športové aj kultúrne akcie. (O)</p> <p>- Vytvorenie domova pre seniorov a chorých občanov, ktorí potrebujú trvalú opatrovateľskú službu. (P)</p> <p>- Vybudovanie a sprevádzkovanie komunitného centra. (R)</p> <p>- Výstavba domov nižšieho štandardu pre marginalizované skupiny obyvateľstva s ich následným vysťahovaním z centra mesta. (S)</p> <p>- Vybudovanie štartovacích bytov pre mladých ľudí. (T)</p> <p>- Príprava pozemkov na individuálnu bytovú výstavbu. (U)</p> <p>- Urýchlená aktualizácia územného plánu k zakomponovaniu investičných zámerov. (V)</p> <p>- Výstavba, rekonštrukcie a obnovy miestnych komunikácií, chodníkov, parkovísk a príslušných zariadení. (W)</p> <p>- Rozšírenie možností využitia voľného času pre deti – podpora už existujúcich inštitúcií (CVČ, ZUŠ), viac podujatí zameraných na šport/kultúru. (X)</p> <p>- Organizácia každoročného festivalu hudobných skupín, (vhodné miesto realizácie ihrisko nad Turovom). (Y)</p> <p>- Mestské športové ligy, amatérske športové turnaje pre Gelničanov a okolie. (Z)</p> <p>- Vybudovanie plnohodnotného zberného dvora na triedený odpad. (AA)</p>	<p>- Nevyhovujúci alebo havarijný stav budov vo vlastníctve mesta (materské školy, Mestský úrad, mestská knižnica, Kluby dôchodcov, Dom smútku, bytové domy a pod.).</p> <p>- Čiastočne nevysporiadané vlastníctvo pozemkov, miestnych komunikácií, chodníkov, verejných plôch.</p> <p>- Oneskorená aktualizácia materiálu „Koncepcia rozvoja mesta Gelnica v oblasti tepelnej energetiky“.</p>
---	---

Zdroj: vlastné spracovanie

### Matica vzájomných väzieb SWOT analýzy

Pri vzájomnom porovnaní silných stránok zo SWOT analýzy a jednotlivých príležitostí zo SWOT analýzy (Formulár A11) sme procesom ich vzájomného porovnávania hodnotili silu ich vzájomných väzieb. Ak je vzťah medzi konkrétnou silnou stránkou a konkrétnou príležitosťou vysoko pozitívny, je potrebné v strategickej časti dokumentu tieto konkrétne silné stránky/príležitosti podporiť vhodnými aktivitami/projektmi/opatreniami túto väzbu – potom je možné očakávať kladný výsledok/vplyv.

AA													
Z			++		+			+		+			
Y								++	+				++
X			++		+			+		+			
W												+	+
V													

U											+		
T											+		
S											+		
R								+		+	+		
P								+	+	+	+		
O					+				+	+			+
N			+					++		+			+
M							+		+				+
L		++					+	+				+	++
K												++	
J												++	
I		+										+	
CH	+	+		+		+		+	+			+	+
H				+					+			+	+
G									+				+
F					+				+		+		++
E												+	+
D	+				+				+			+	+
C				++		+	+	+	++			+	+
B	+	+				+		+	++	+	++	++	++
A	++	+			++	++	+		++			++	++
	1	2	3	4	5	6	7	8	9	10	11	12	13

Zdroj: vlastné spracovanie

**Silná stránka:** Kvalita životného prostredia, tiché, pokojné prostredie a krásna príroda.

**Príležitosť:** Rekonštrukcia a obnova kúpeľov Thurzov.

**Hodnotenie:** Veľmi silná vzájomná väzba, očakáva sa kladný výsledok/vplyv.

**Zdôvodnenie:** Vytvorenie celoročnej ubytovacej základne cestovného ruchu pre krátkodobých i dlhodobých turistických návštevníkov uprednostňujúcich ticho a relax v krásnom a pokojnom prírodnom prostredí.

**Silná stránka:** Relatívne vysoká bezpečnosť a znalosť prostredia, osôb, dobré možnosti komunikácie v porovnaní s väčšími mestami.

**Príležitosti:** Vybudovanie a sprevádzkovanie komunitného centra.

Mestské športové ligy, amatérske športové turnaje pre Gelničianov a okolie.

Organizácia každoročného festivalu hudobných skupín, (vhodné miesto realizácie ihrisko nad Turovom).

Aktívnejšie využívanie Amfiteátra počas letnej sezóny – koncerty, kino, ...

**Hodnotenie:** Silná vzájomná väzba, očakáva sa kladný výsledok/vplyv.

**Zdôvodnenie:** Posilnenie vzájomných väzieb a vzťahov v rámci komunity.

**Silná stránka:** Prístupnosť škôl s možnosťou navštevovať MŠ, ZŠ, CVČ, ZUŠ a strednú školu (gymnázium) v mieste bydliska.

**Príležitosti:** Rozšírenie možností využitia voľného času pre deti – podpora už existujúcich inštitúcií (CVČ, ZUŠ), viac podujatí zameraných na šport/kultúru.

**Hodnotenie:** Veľmi silná vzájomná väzba, očakáva sa kladný výsledok/vplyv.

**Zdôvodnenie:** Zvýšenie atraktivity siete školských zariadení v meste Gelnica pre obyvateľov mesta i obyvateľov okolitých obcí.

**Silná stránka:** Banícke múzeum.

**Príležitosti:** Oprava budovy a rozšírenie aktivít Baníckeho múzea o Dom baníka ako novej expozície múzea.

**Hodnotenie:** Veľmi silná vzájomná väzba, očakáva sa kladný výsledok/vplyv.

**Zdôvodnenie:** Zvýšenie atraktívnosti pre turistických návštevníkov.

**Silná stránka:** Ideálne možnosti pre športovanie a turistiku v okolí mesta.

**Príležitosti:** Obnova lyžiarskeho strediska a jeho premena na celoročný všesportový areál.

**Hodnotenie:** Veľmi silná vzájomná väzba, očakáva sa kladný výsledok/vplyv.

**Zdôvodnenie:** Vytvorenie celoročnej základne cestovného ruchu pre jednodňových, krátkodobých i dlhodobých turistických návštevníkov uprednostňujúcich aktívne trávenie voľného času.

**Silná stránka:** Významné historické pamiatky mesta situované na kompaktnom plošne malom území.

**Príležitosti:** Zapísanie Hradného kopca na zoznam kultúrnych pamiatok, zaevidovanie ruín do katastra – možnosť čerpať financie na konzerváciu ruín, príp. upravenie areálu na mestský park.

Výstavba domov nižšieho štandardu pre marginalizované skupiny obyvateľstva s ich následným vysťahovaním z centra mesta.

Kvalitnejšia propagácia **kultúrno-historických**, prírodných, technických a turistických atraktivít mesta.

**Hodnotenie:** Veľmi silná vzájomná väzba, očakáva sa kladný výsledok/vplyv.

**Zdôvodnenie:** Zatraktívnenie historického centra mesta pre domácich obyvateľov i turistických návštevníkov a jeho premena na cieľ kultúrno – poznávacieho cestovného ruchu.

**Silné stránky:** Dobrá dopravná prístupnosť centra mesta pre osobné automobily i pre verejnú dopravu.

Malé vzdialenosti v rámci mesta – rýchla doprava.

**Príležitosti:** Výstavba, rekonštrukcie a obnovy miestnych komunikácií, chodníkov, parkovísk a príslušných zariadení.

**Hodnotenie:** Veľmi silná vzájomná väzba, očakáva sa kladný výsledok/vplyv.

**Zdôvodnenie:** Zlepšenie podmienok pre domácich obyvateľov i turistických návštevníkov.

**Silná stránka:** Situovanie mesta na trase Gotickej cesty a Železnej cesty.

**Príležitosti:** Využitie prírodného i kultúrno – historického potenciálu pre rozvoj cestovného ruchu.

Existencia produktov cestovného ruchu ako napr. Gotická cesta, Železná cesta, ktorých je mesto Gelnica členom.

**Hodnotenie:** Veľmi silná vzájomná väzba, očakáva sa kladný výsledok/vplyv.

**Zdôvodnenie:** Premena mesta Gelnica na cieľ kultúrno – poznávacieho turizmu.

**Silná stránka:** Dva organizované kluby dôchodcov.

**Príležitosti:** Vytvorenie domova pre seniorov a chorých občanov, ktorí potrebujú trvalú opatrovateľskú službu.

**Hodnotenie:** Silná vzájomná väzba, očakáva sa kladný výsledok/vplyv.

**Zdôvodnenie:** Zlepšenie starostlivosti o seniorov, posilnenie sociálnych vzťahov a väzieb v rámci tejto komunity.

**Silná stránka:** Spoločnosť Gelnické lesy, s. r. o. so 100 % majetkovou účasťou mesta Gelnica a rozlohou lesných pozemkov 4 646 ha.

**Príležitosti:** Zhodnocovanie vyťaženého dreva mestskou spoločnosťou Gelnické lesy, s.r.o.

Vytvorenie mestského podniku s možnosťou zamestnávania nízkokvalifikovaných i neprispôsobivých občanov.

**Hodnotenie:** Veľmi silná vzájomná väzba, očakáva sa kladný výsledok/vplyv.

**Zdôvodnenie:** Zvýšenie efektívnosti ťažby, zlepšenie hospodáreniu podniku, vytvorenie nových pracovných miest.

**Silná stránka:** Možnosti pre celoročný cestovný ruch (prírodný a kultúrno-historický potenciál krajiny).

**Príležitosti:** Využitie prírodného i kultúrno – historického potenciálu pre rozvoj cestovného ruchu.

Aktivovanie účasti mesta na zriadení perspektívneho Geoparku „Spiš – Gemer“.

Kvalitnejšia propagácia kultúrno-historických, prírodných, technických a turistických atraktivít mesta.

**Hodnotenie:** Veľmi silná vzájomná väzba, očakáva sa kladný výsledok/vplyv.

**Zdôvodnenie:** Historický vývoj mesta a výskyt kultúrno-historických a technických pamiatok sústredeným na pomerne malej ploche územia mesta spojených s baníckou minulosťou poskytuje potenciál pre celoročné využívanie cestovným ruchom.

## Zdroje informácií a vyhodnotenie realizácie opatrení predošlého PHSR

### Podkladové materiály, zdroje informácií

V rámci spracovania analytickej časti PHSR mesta Gelnica na roky 2015 – 2021 boli spracovateľmi v zmysle platnej metodiky PHSR aplikované **povinné podporné dokumenty a plánovacie formuláre** priebežne uvádzané v rámci tejto kapitoly alebo tvoriace samostatné prílohy dokumentu PHSR.

V rámci procesu prípravy a spracovania PHSR boli realizované **zasadnutia pracovných skupín** (hospodárskej, sociálnej a environmentálnej), na ktorých si v úvode pracovná skupina zvolila svojho vedúceho a zapisovateľa a následne prebehlo pracovné rokovanie k téme zasadnutia pracovnej skupiny. Z rokovania pracovných skupín boli spracované záznamy. Zároveň boli realizované tri kolá **dotazníkového prieskumu**, ktorý patrí medzi najúčinnšie formy zapojenia odbornej aj laickej verejnosti do prípravy PHSR. Zároveň sa tak umožňuje obyvateľom participovať na tvorbe vízie a prioritách rozvoja územia, v ktorom žijú, ako aj prevziať zodpovednosť za kvalitu svojho života. Využitím rôznych foriem dotazníka (on-line verzia, elektronická verzia a tlačaná verzia) sme sa snažili čo najviac sa priblížiť ku všetkým skupinám obyvateľstva za účelom získania čo najširšej vzorky respondentov.

### Formulár č. A 3 – Plánovací formulár prieskumu

Dôležité otázky	Zdôvodnenie	Poznámky
Prečo je potrebné získať informácie prostredníctvom prieskumu?	Tieto informácie budú tvoriť základ údajovej základne, z ktorej sa bude vychádzať pri tvorbe samotného dokumentu.	
Čo je jeho cieľom?	Zapojenie odbornej aj širokej verejnosti do procesu tvorby diela. Získanie pohľadu obyvateľa mesta na riešenie problematiky.	
Akým spôsobom sa bude uskutočňovať?	Realizovať sa bude formálne – 3 typmi dotazníka, z ktorých každý bude zameraný na inú cieľovú skupinu a neformálne – umožnením pripomienkovania a diskusie so zapojenými odborníkmi pre každého záujemcu.	
Aké budú finančné nároky?	Náklady na prípravu dotazníkov sú zahrnuté v cene diela. Procesy spojené s realizáciou dotazníkových prieskumov sú v cene diela, sú zabezpečené v spolupráci s určeným zamestnancom mestského úradu. Zber dotazníkov je v gescii Mestského úradu Gelnica.	
Aké budú časové nároky?	Prvý dotazník bol realizovaný v priebehu apríla 2015. Druhý dotazník bol realizovaný v máji 2015. Tretí dotazník pre obyvateľstvo bol distribuovaný a zbieraný v priebehu júna a júla.	
Kto bude za realizáciu prieskumu zodpovedný?	Príprava dotazníkov je v gescii spracovateľa. Zber vyplnených dotazníkov bude prebiehať v gescii mestského úradu. Spracovanie dotazníkov má na starosti spracovateľ.	

Zdroj: vlastné spracovanie

Pre spracovanie PHSR mesta Gelnica boli rovnako **použité kvantitatívne a kvalitatívne údaje**, ktoré pre jednotlivé spracovávané oblasti archivujú a verejne sprístupňujú na svojom webovom sídle verejnoprávne a štátne organizácie a samospráva na miestnej alebo regionálnej úrovni:

**Tab.: Zoznam použitých kvantitatívnych a kvalitatívnych dát**

Oblasť dát /téma	Zdroj dát	Webová stránka
<b>Demografia</b>	Štatistický úrad SR	<a href="http://www.statistics.sk">www.statistics.sk</a>
	Úrad práce, sociálnych vecí a rodiny	<a href="http://www.upsvar.sk">www.upsvar.sk</a>
	Košický samosprávny kraj	<a href="http://www.vucke.sk">www.vucke.sk</a>
<b>Bývanie</b>	Štatistický úrad SR	<a href="http://www.statistics.sk">www.statistics.sk</a>
	Úrad práce, sociálnych vecí a rodiny	<a href="http://www.upsvar.sk">www.upsvar.sk</a>
	Mestský úrad Gelnica	<a href="http://www.gelnica.sk">www.gelnica.sk</a>
<b>Školstvo a vzdelávanie</b>	Mestský úrad Gelnica	<a href="http://www.gelnica.sk">www.gelnica.sk</a>
	Materská škola v Gelnici, Hlavná 117	<a href="http://www.mshlavnagl.estranky.sk">www.mshlavnagl.estranky.sk</a>
	Materská škola, Slovenská 49, Gelnica	<a href="http://www.mssgl.estranky.sk">www.mssgl.estranky.sk</a>
	Základná škola, Hlavná 121, Gelnica	<a href="http://www.zshlgel.edu.sk">www.zshlgel.edu.sk</a>
	Základná umelecká škola Gelnica	<a href="http://www.zusgelnica.sk">www.zusgelnica.sk</a>
	Špeciálna základná škola	<a href="http://www.szsgelnica.edupage.org">www.szsgelnica.edupage.org</a>
	Centrum voľného času Gelnica	<a href="http://www.cvcgl.edu.sk">www.cvcgl.edu.sk</a>
	Gymnázium Gelnica	<a href="http://www.gympl.sk">www.gympl.sk</a>
	Štatistický úrad SR	<a href="http://www.statistics.sk">www.statistics.sk</a>
	Úrad práce, sociálnych vecí a rodiny	<a href="http://www.upsvar.sk">www.upsvar.sk</a>
<b>Zdravotníctvo</b>	Pro Vitae – všeobecná nemocnica Gelnica	<a href="http://www.nemocnicagelnica.sk">www.nemocnicagelnica.sk</a>
<b>Sociálna starostlivosť</b>	Mestský úrad Gelnica	<a href="http://www.gelnica.sk">www.gelnica.sk</a>
	Štatistický úrad SR	<a href="http://www.statistics.sk">www.statistics.sk</a>
	Úrad práce, sociálnych vecí a rodiny	<a href="http://www.upsvar.sk">www.upsvar.sk</a>
<b>Ekonomická situácia</b>	Mestský úrad Gelnica	<a href="http://www.gelnica.sk">www.gelnica.sk</a>
	Železničná spoločnosť Slovensko a. s.	<a href="http://www.slovakrail.sk">www.slovakrail.sk</a>
	Gelnické lesy, spol. s r. o., Gelnica	<a href="http://www.gelnickelesy.sk">www.gelnickelesy.sk</a>
	Štatistický úrad SR	<a href="http://www.statistics.sk">www.statistics.sk</a>
<b>Technická infraštruktúra a vybavenosť</b>	Ministerstvo životného prostredia SR	<a href="http://www.minzp.sk">www.minzp.sk</a>
	Štatistický úrad SR	<a href="http://www.statistics.sk">www.statistics.sk</a>
	Mestský úrad Gelnica	<a href="http://www.gelnica.sk">www.gelnica.sk</a>

Zdroj: vlastné spracovanie

#### **Vyhodnotenie realizácie opatrení a aktivít predchádzajúcich PHSR**

V roku 2003 bol pre skupinu obcí a miest (mikroregión Hnileckej doliny), v rámci ktorej bolo zapojené aj mesto Gelnica, Technickou univerzitou v Košiciach (bola finančne podporená Nadáciou otvorenej spoločnosti – OSF) spracovaný dokument „**Podrobná stratégia ekonomického rozvoja Hnileckej doliny**“ (ďalej len „Program“) v súlade so zákonom Národnej rady Slovenskej republiky č.

503/2001 Z. z. o podpore regionálneho rozvoja. V rámci tohto Programu boli pre mesto Gelnica navrhnuté nasledovné projektové zámery:

**Tab.: Projektové zámery mesta Gelnica v rámci dokumentu „Podrobná stratégia ekonomického rozvoja Hnileckej doliny“**

Mesto	Názov projektového zámeru	Žiadateľ a partneri	Vyhodnotenie
Gelnica	Likvidácia starej záťaže - skládky KO v k.ú. Kluknava – Zimmermanka	Mesto Gelnica	Zrealizované.
	Centrum voľného času Základná škola - 3 projekty Materská škola – Slovenská 1, Gelnica; Slovenská 49; Hlavná 117	Tretí sektor, mesto Gelnica	Čiastočne realizované.
	Nemocnica s poliklinikou Gelnica – Projekt Rekonštrukcie tepelného hospodárstva Nemocnica s poliklinikou Gelnica – Projekt rekonštrukcie elektrorozvodov – II. etapa Nemocnica s poliklinikou Gelnica – Rekonštrukcia striech, okien a fasády NsP Gelnica Nemocnica s poliklinikou Gelnica – Projekt spaľovne nemocničného odpadu Nemocnica s poliklinikou Gelnica – Projekt rekonštrukcie ČOV	Tretí sektor, mesto Gelnica	Nemocnica bola privatizovaná.
	Kanalizácia a ČOV, vodovod	Mesto Gelnica, vodárenská spoločnosť	ČOV a kanalizačný privádzač v dĺžke 250 m – zrealizované.
	Dom Charity Gelnica Dom opatrovateľskej služby Gelnica Budova klubu dôchodcov	Tretí sektor, cirkvi, mesto Gelnica	Čiastočne realizované.
	Banické múzeum v Gelnici Dom baníka Amfiteáter Gelnica Mestská knižnica Budova Mestského úradu	Tretí sektor, mesto Gelnica	Čiastočne realizované.
	Turzov pro vitae	Podnikatelia, Tretí sektor, mesto Gelnica	Čiastočne realizované.
	Komunitné centrum	Tretí sektor, cirkvi, mesto Gelnica	Čiastočne realizované, boli prijatí terénni pracovníci.
	Náučné chodníky, turistické chodníky	Tretí sektor, cirkvi, mesto Gelnica	Čiastočne realizované.
	Oddychová zóna – park	Tretí sektor, cirkvi, mesto Gelnica	Čiastočne realizované.
	Všeobecný (podnikateľský) inkubátor	Mesto Gelnica	Realizované.

Zdroj: vlastné spracovanie

**Program hospodárskeho a sociálneho rozvoja mesta Gelnica** (spracovateľ fy. ORIENS, 2006) predstavoval dokument pojednávajúci o všetkých dôležitých stránkach života mesta, jeho obyvateľov a definujúcim návrhy parametrov rozvoja najdôležitejších oblastí. Program bol strednodobý strategický plánovací dokument mesta na roky 2007 – 2013. Obsahoval analýzu hospodárskeho a sociálneho rozvoja mesta, vytyčoval strategické ciele mesta, priority jeho rozvoja a slúžil ako nástroj na realizáciu rozvojových príležitostí. V dokumente boli použité podklady najneskôr k 31. 12. 2006, a to tak z mesta Gelnica a jeho organizácií, štátnych inštitúcií (ŠÚ SR a i.), ako aj iných organizácií nachádzajúcich sa v meste. Platnosť tohto PHSR bola uznesením Mestského zastupiteľstva v Gelnici č. 126 zo dňa 30. 3. 2015 predĺžená do doby schválenia nového Programu hospodárskeho rozvoja a sociálneho rozvoja mesta, najneskôr však do 31. 12. 2015.



**Tab.: Vyhodnotenie kľúčových aktivít Programu hospodárskeho a sociálneho rozvoja mesta Gelnica (ORIENS, 2006)**

Mesto	Názov aktivity	Garant a partneri	Vyhodnotenie
Gelnica	Dobudovanie kanalizačného systému v meste	Mesto Gelnica, PVS, a. s.	PVS, a. s. – v súčasnosti v realizácii dobudovanie stokovej siete II. etapa. V rámci realizácie projektu „ČOV a dostavba kanalizácie v meste Gelnica“ bola dobudovaná časť kanalizačného systému v dĺžke cca 250 m. (Formulár A7)
	Vybudovanie čistiarne odpadových vôd	Mesto Gelnica, PVS, a. s.	Projekt Čistiareň odpadových vôd a dostavba kanalizácie v meste Gelnica (Formulár A7) – ČOV vybúvaná, prebieha skúšobná prevádzka.
	Zvyšovanie morálneho povedomia obyvateľstva pri nakladaní s odpadmi formou osvetovej činnosti	Mesto Gelnica	Distribúované letáčky o separovanom zbere pri začiatkoch separácie odpadu pre obyvateľov mesta, prebehla osвета aj na školách. Separovaný zber zavedený v rokoch 2007 – 2008.
	Odstránenie čiernych skládok odpadu	Mesto Gelnica, súkromná firma	Realizované v zmysle platnej legislatívy.
	Zriadenie zberného dvora	Mesto Gelnica, súkromná firma	Realizovaný projekt Zberný dvor v meste Gelnica(vid' Formulár U6)
	Zriadenie mestskej kompostárne	Mesto Gelnica, súkromná firma	nezrealizované, vymedzená vhodná plocha v územnom pláne
	Zvýšenie využiteľnosti poľnohospodárskych orných plôch v okolí mesta	Mesto Gelnica, súkromná firma	mestské pozemky v rámci PPF sú v správe Agro družstva prostredníctvom zmluvy o nájme
	Rekonštrukcia lesoparku a dobudovanie turisticko-náučných chodníkov	Gelnické lesy, spol. s r. o.	Centrálne obnovený v roku 2013, v správe Gelnické lesy spol. s.r.o., každý rok vykonávaná nevyhnutná údržba
	Výsadba okrasných stromov, kríkov a kvetov	Mesto Gelnica, Technické služby mesta	V rámci Nadácie Orange bol poskytnutý grantom v sume 3 300 EUR podporený a následne realizovaný parčík pod Gymnázium a revitalizované priestranstvo „Marina parku“. Pri výrube drevín sa preferuje realizácia náhradnej výsadby.
	Vytvorenie parkov a tzv. zón oddychu	Mesto Gelnica, Technické služby mesta	Realizovaný Projekt Regenerácia verejných priestranstiev v meste Gelnica (vid' Formulár U6)
	Vypracovanie štúdie s návrhmi riešenia ochrany mesta pred povodňami	Mesto Gelnica	V rámci Programu revitalizácie krajiny realizované samostatné projekty v dvoch etapách.
	Zmena energetickej základne kotolní na výrobu tepla	Mesto Gelnica, Správa domov, súkromná firma	Nezrealizované.
	Identifikácia, prieskum, klasifikácia a sanácia environmentálnych záťaží	Mesto Gelnica, súkromná firma	Zrealizovaná likvidácia starej záťaže - skládky KO v k.ú. Kluknava – Zimmermanka.
	Vytváranie nových pracovných príležitostí	Mesto Gelnica, ÚPSVaR, súkromné firmy	Plne obsadený Všeobecný podnikateľský inkubátor, spoločnosť Elektroconnect, s.r.o., má v prenájme 2 haly a administratívnu časť. Samostatná administratívna budova je obsadená menšími podnikateľskými subjektmi. V inkubátore je 5 rokov inkubačná doba za zvýhodnený nájom.

Organizácia doplnkových, rekvalifikačných a jazykových kurzov a školení	Mesto Gelnica, ÚPSVaR, súkromné firmy	Realizovaný projekt Európsky municipál v rámci OP Zamestnanosť a sociálna inklúzia, opatrenie: Podpora tvorby a udržiavania pracovných miest prostredníctvom zvýšenia adaptability pracovníkov, podnikov a podpory podnikania pre zamestnancov mesta Gelnica. Výstupom projektu bolo o. i. získanie ECDL certifikátov.
Vytváranie si zamestnania založením vlastného podniku	Mesto Gelnica, ÚPSVaR, súkromné firmy	V rámci podnikateľského inkubátora
Vytváranie partnerstiev a spolupráce pri riešení problémov	Mesto Gelnica	Nie sú uzavreté zmluvy o partnerstve. Iba Charita má zvýhodnený prenájom budovy – zabezpečuje výdaj stravy pre sociálne odkázaných a služby denného stacionára.
Snaha o postupné odstraňovanie nezdravého životného štýlu obyvateľstva z nižších sociálnych skupín	Sieť zdravotníckych zariadení na území mesta, Mesto Gelnica	Realizuje sa klasická terénna sociálna práca, nie zdravotná osвета. Spracovaná a schválená <b>Lokálna stratégia komplexného prístupu</b> – projekt zameraný na zdravotnícku osvetu sa nezrealizoval z dôvodu zlyhania partnera – spoločnosť ZYGON, s.r.o.
Zdravotnícka osвета, angažovanie asistentov z problematických komún	Mesto Gelnica, sieť zdravotníckych zariadení na území mesta	Realizuje sa klasická terénna sociálna práca, nie zdravotná osвета.
Zvýšenie technickej vybavenosti školských a predškolských zariadení	ZŠ Gelnica, Predškolské zariadenia, Mesto Gelnica	Projekt Základná škola Grundschule Gelnica – Rekonštrukcia (viď Formulár U6) Materské školy – účasť v projektoch: AMW (aktivizujúce metódy vo výchove); DIGI škola; - elektronizácia vzdelávacieho systému. Základná škola Gelnica: Vzdelávajme sa moderne a hravo a to je trendy; Modernizácia vzdelávacieho procesu s podporou IKT; Informatizácia školstva.
Snaha o zachovanie a efektívne fungovanie NsP Gelnica	NsP Gelnica, Mesto Gelnica	V rámci NsP Gelnica fungujúce oddelenie dlhodobo chorých, niečo ako domov dôchodcov a poliklinická časť, nemocnica je v súkromnom vlastníctve. Vytvoril sa konkurenčný „Dom zdravia“ ako poliklinika – momentálne však prebiehajú exekúcie na majiteľa tohto zariadenia.
Zvýšenia kvality poskytovaných služieb sociálnej pomoci v meste	Mesto Gelnica	Komunitný plán v procese tvorby, predpokladá sa schválenie do konca roka 2015. Charita zabezpečuje výdaj stravy pre sociálne odkázaných a služby denného stacionára. V meste pôsobí od r. 2012 pobočka Košickej agentúry domácej ošetrovateľskej služby KADOS.
Zvýšenie počtu zariadení pre trávenie voľného času	Mesto Gelnica, CVČ Gelnica	Realizovaný projekt Multifunkčné ihrisko/viacúčelové ihrisko (viď Formulár U6),

			Rozpracovaný projekt Rekonštrukcia Zimného štadiónu Petra Bindasa (Formulár U6), Existujúce Centrum voľného času a zrekonštruované Zariadenie pre trávenie voľného času (Amfiteáter).
	Zvyšovanie kvality vzdelávacieho systému (obsah a forma výuky)	ZŠ Gelnica, Predškolské zariadenia	Inovačné a aktualizácie vzdelávanie pedagogických zamestnancov za účelom zvýšenia kvality vyučovacieho procesu v školských a predškolských zariadeniach.
	Vybudovanie kamerového systému v meste	Mesto Gelnica, súkromná firma	V roku 2008 získaná dotácia na kamery – 439 000 Sk , v roku 2010 ďalšia dotácia, spolu v prevádzke 3 analógové kamery., V roku 2015 rozšírenie o 2 IP HD kamery na sídlisku.
	Podpora implementácie prvkov informačnej spoločnosti v meste Gelnica	Mesto Gelnica, Košický samosprávny kraj, Fondy EÚ	Na území mesta pôsobia 2 spoločnosti, ktoré poskytujú služby optického internetu v meste.  Realizovaný projekt Európsky Municipal – výstupom o. i. ECDL certifikáty pre zamestnancov Mestského úradu v Gelnici.
	Podpora vybudovania informačno-poradenského centra pre obyvateľstvo, predovšetkým pre nezamestnaných a soc. neprispôsobivých občanov	Mesto Gelnica, ÚPSVaR, Vzdelávacie a neziskové inštitúcie	Nerealizované.
	Využitie možností čerpania prostriedkov z fondov EÚ pre obnovu informačných technológií mestských inštitúcií a podnikov	Mesto Gelnica, konzultačno – poradenské firmy, inštitúcie štátnej správy	Nerealizované.
	Vytvorenie informačného systému mesta Gelnica	Mesto Gelnica, inštitúcie štátnej správy	Nerealizované.
	Dokončenie komplexnej rekonštrukcie miestnych komunikácií a zlepšenie dopravnej prístupnosti mesta	Mesto Gelnica, súkromné firmy, Slovenská správa ciest	Realizovaný Projekt Regenerácia verejných priestranstiev v meste Gelnica (viď Formulár U6) – v rozsahu rekonštrukcia -2 záchytných parkovísk a časť miestnej komunikácie – Hlavná ulica. Každoročne -vykonávaná bežná údržba komunikácií.  V rámci mesta bezplatné parkovanie, nedostatok odstavných plôch – hlavne v sídliskovej časti, v centre 5 záchytných parkovísk. Potreba riešenia nedostatku odstavných plôch v KBV.
	Skvalitnenie a zvýšenie bezpečnosti nemotorizovanej dopravy pre peších a cyklistov	Mesto Gelnica, Technické služby, súkromné firmy	Každý rok obnovované zvislé a vodorovné dopravné značenie. Mestom prechádza Hnilecká cyklomagistrála – v súčasnosti prebieha obnova značenia. V štádiu prípravy cyklotrasa spájajúca Gelnicu s lyžiarskym strediskom Plejsy v Krompachoch. Cyklochodníky sa v rámci mesta neriešili.
	Aktívna podpora bývania s cieľom podporiť priaznivý demografický vývoj	Mesto Gelnica, Katastrálny úrad, orgány štátnej správy	Plochy vyčlenené pre IBV (miestna časť Mária Huta), riešené developerom, príprava ďalšieho územia v časti Mária Huta . Osvetlenie – v roku 2007 sa realizovala kompletná

			rekonštrukcia osvetlenia i mestského rozhlasu, ktorý je bezdrôtový.
	Výstavba nájomných bytov	Mesto Gelnica, súkromné firmy	Realizovaný projekt Bytový dom - 20 b. j. Športová ulica 45 – 47 (viď Formulár U6)
	Vyriešenie bytovej problematiky rómskeho etnika	Mesto Gelnica, súkromné firmy	V rámci osady Háj stavebne nezrastenej s mestom, zatiaľ nerealizované.
	Skvalitnenie okolia sídlisk a sídliskovej architektúry	Mesto Gelnica, Správa domov, občianske združenie vlastníkov bytov	Prostredníctvom VSE, a. s. (nadácia Pontis) v roku 2007 podporený a následne realizovaný Marina park II. - preliezky, hojdačky, lavičky, trávnik – ulica Športová . Z dotácie z MV SR vo výške 3000 EUR bol obnovený Marina park I. v roku 2012. V rámci Nadácie Orange bol poskytnutým darom v sume 3 300 EUR podporený a následne obnovený parčík pod Gymnázium a revitalizované priestranstvo „Marina parku“.
	Podpora budovania bezbariérového mesta pre všetky sociálno-zdravotné skupiny obyvateľstva	Mesto Gelnica, Technické služby, súkromné firmy	Realizované úpravy chodníkov na bezbariérové prechody v centre mesta.
	Modernizácia rozvodov energie, vody, plynu, kanalizácie v nehnuteľnostiach vo vlastníctve mesta	Mesto Gelnica, Technické služby, súkromné firmy, Správa domov	Dobudovaná časť kanalizačného systému v dĺžke cca 250 m
	Znižovanie energetickej náročnosti nehnuteľností vo vlastníctve mesta formou zatepfovania a vybudovaním mestského zdroja tepelnej energie	Mesto Gelnica, Technické služby, súkromné firmy, Správa domov	Realizovaný projekt Rekonštrukcia a modernizácia Hasičskej stanice v Gelnici ; Rekonštrukcia Základnej školy; Zberný dvor v meste Gelnica. (viď Formulár U6)
	Zatraktívnenie historického jadra a centra mesta	Mesto Gelnica, Technické služby, súkromné firmy, Správa domov Gelnica, s.r.o.	Realizovaný Projekt Regenerácia verejných priestranstiev v meste Gelnica (viď Formulár U6)
	Získavanie nezastavaných pozemkov a stavieb do vlastníctva mesta s cieľom podpory rozvoja priemyslu, obchodu a služieb (aktívna pozemková politika)	Mesto Gelnica, Katastrálny úrad, Daňový úrad	V roku 2014 získaný do vlastníctva mesta pozemok v centre mesta - vytvorenie oddychovej zóny; využitie počas gelnického jarmoku. Ponúkané nebytové priestory vo vlastníctve mesta na podnikanie na internetovej stránke mesta.
	Rozvíjanie cezhraničnej spolupráce a atraktivity mesta a priľahlého okolia s cieľom spoločensko-hospodárskeho prínosu	Mesto Gelnica, mestá z okolitých cezhraničných regiónov	Zabezpečené realizáciou projektu „Banská cesta dolnouhorskými banskými mestami“ v rámci Programu cezhraničnej spolupráce HU-SK 2007-2013: Podpora rozvoja cestovného ruchu v regióne prostredníctvom cezhraničnej spolupráce. Partnerské mesto : Telkibánya (Maďarsko).
	Opatrenia na podporu podnikateľských aktivít mestských podnikov a zvýšenie ich efektívnosti	Mesto Gelnica, Gelnické lesy, spol. s r. o., Technické služby, Správa domov Gelnica s.r.o.	Riešené operatívne.
	Podpora rastu súkromného sektora dotváraním vhodných podmienok na podnikanie	Mesto Gelnica, SOPK, SŽK	V rámci Podnikateľského inkubátora a Priemyselného parku.
	Realizácia podpory malého a stredného podnikania	Mesto Gelnica, KSK, orgány štátnej správy, NADSME	V rámci Podnikateľského inkubátora.
	Vytvorenie investičných príležitostí a stimulov pre vstup	Mesto Gelnica, SARIO, KSK	Realizovaný projekt Priemyselný

	potenciálnych strategických investorov		park v meste Gelnica. (viď Formulár U6)
	Podpora kontinuálneho odborného vzdelávania obyvateľstva s dôrazom na samozamestnanie a aktívnej politiky trhu práce	Mesto Gelnica, školy, súkromné vzdelávacie inštitúcie, ÚPSVaR	V rámci Podnikateľského inkubátora.
	Skvalitnenie komunikácie a spätnej väzby s podnikateľskými subjektmi	Mesto Gelnica, SOPK, Združenie podnikateľov	Nie je vypracovaný plán pravidelných stretnutí s najväčšími zamestnávateľmi.
	Vypracovanie marketingovej stratégie a územného rozvoja cestovného ruchu	Mesto Gelnica, súkromné firmy, NADSME, KSK	Nie je vypracovaná.
	Podpora nových a dobudovanie existujúcich stredísk cestovného ruchu	Mesto Gelnica, súkromné firmy, NADSME, orgány štátnej správy	V rámci mesta 4 poskytovatelia ubytovania na súkromí, mesto aktívne propaguje CR.
	Zapojenie do informačného systému cestovného ruchu	Mesto Gelnica, KSK, EÚ	Turisticko-informačná kancelária má sídlo v budove MsÚ – 1 zamestnanec, služby v cestovnom ruchu poskytuje od 2000.
	Snaha o efektívne využívanie eurofondov v programovacom období 2007 – 2013	Mesto Gelnica, súkromná firma	Realizované projekty (viď Formulár U6) Rozpracované projekty (viď Formulár A7)
	Využívanie podporných programov a dotácií zo štátneho rozpočtu SR	Mesto Gelnica, súkromná firma	Realizované projekty (viď Formulár U6) Rozpracované projekty (viď Formulár A7)
	Prehĺbenie spolupráce s partnerskými mestami v oblastiach kultúry, športu, cestovného ruchu a ekonomiky.	Mesto Gelnica, partnerské mestá	Spolupráca s partnerskými mestami v ČR a Poľsku – pravidelná na báze oficiálnych návštev, spolupráce športovcov (šach). Spolupráca s mestom Gennep (Holandsko) – hlavne na báze spolupráce s občianskym združením GESF – kultúrna spolupráca.
	Snaha o vytvorenie ďalších perspektívnych partnerstiev (aj z krajín východnej Európy)	Mesto Gelnica	Nezrealizované.
	Informovanie občanov o všetkých aktivitách v meste (mesačník Gelničan, web stránka, mestský rozhlas)	Mesto Gelnica, občania	Priebežne realizované. V meste vychádza dvojmesačník Gelničan; web stránka <a href="http://www.gelnica.sk">www.gelnica.sk</a> je pravidelne aktualizovaná. Informovanie verejnosti zabezpečuje aj bezdrôtový rozhlas.
	Zapojenie občanov do procesu rozhodovania o závažných otázkach v meste prostredníctvom dotazníkov a návrhov riešení.	Mesto Gelnica, občania	Nezrealizované.

Zdroj: vlastné spracovanie + MsÚ Gelnica

Súčasťou analýzy vonkajšieho a vnútorného prostredia bolo i Ex-post hodnotenie - stav projektovej pripravenosti investícií k termínu vypracovania PHSR, pričom účelom tejto tabuľky je analyzovať súčasný stav pripravenosti investičných zámerov a možností ich financovania z rôznych zdrojov vrátane hodnotenia ich príspevku k rastu alebo rozvoju územia, tvorbe nových pracovných miest a k zlepšeniu kvality života obyvateľov. Tabuľka je zároveň východiskom pre vytvorenie tabuliek P1 a F6.

**Formulár č. U 6 - Ex-post hodnotenie predchádzajúceho PHSR vrátane hodnotenia čerpania finančných prostriedkov pri realizácii PHSR – tvorí samostatnú prílohu dokumentu PHSR**

Zdroj: vlastné spracovanie

V meste Gelnica pôsobí viacero podnikateľských subjektov, ktoré zamestnávajú významnú časť pracujúceho obyvateľstva. Bol spracovaný zoznam vybraných podnikateľských subjektov, s uvedením niektorých údajov, ktoré ich charakterizujú. Do formulára č. A 4 boli zaradené iba najvýznamnejšie podnikateľské subjekty, pričom najdôležitejším faktorom je vplyv subjektu na rozvoj mesta a jeho obyvateľov. V tabuľke nie sú uvedené len podnikateľské subjekty, ktoré majú v meste Gelnica sídlo, do tabuľky sú zaradené aj podnikateľské subjekty, ktoré majú v meste svoju prevádzku.

**Formulár č. A 4 - Evidencia podnikateľských subjektov** – tvorí samostatnú prílohu dokumentu PHSR

V meste Gelnica pôsobí viacero mimovládnych organizácií, zaoberajúcich sa rôznymi aktivitami. Bol spracovaný zoznam mimovládnych organizácií, s uvedením niektorých údajov charakterizujúcich ich aktivitu.

**Formulár č. A 5 - Evidencia mimovládnych organizácií** – tvorí samostatnú prílohu dokumentu PHSR

V meste Gelnica, k termínu vypracovania PHSR, sú v štádiu realizácie dve významné investície - Čistiareň odpadových vôd a dostavba kanalizácie a Rekonštrukcia Zimného štadiónu Petra Bindasa. Podrobnosti k týmto investičným aktivitám sú v nižšie uvedenom formulári podľa tam uvedenej štruktúry údajov.

**Formulár č. A 7 - Ex-ante hodnotenie - stav projektovej pripravenosti investícií k termínu aktualizácie PHSR, resp. vypracovania nového PHSR (pipe line)** – tvorí samostatnú prílohu dokumentu PHSR.

## Časť B – Strategická časť

Strategická časť PHSR, ako druhá kapitola tohto dokumentu, plynulo nadväzuje na predchádzajúcu analytickú časť a vychádza aj z informácií v nej obsiahnutých. Obsahom tejto časti je hlavne špecifikácia stratégie rozvoja mesta pri zohľadnení jeho vnútorných špecifik a určenie globálnych, špecifických, tematických a územných cieľov pri rešpektovaní princípov regionálnej politiky.

Strategická časť obsahuje:

1. Víziu územia;
2. Formuláciu a návrh stratégie;
3. Výber a popis cieľov v jednotlivých politikách – oblastiach rozvoja (hospodárska, sociálna, environmentálna).

Hlavné výzvy, ktorým čelí súčasný svet a ku ktorým patrí predovšetkým globalizácia, demografické zmeny populácie a tlak na zdroje, si vyžadujú nový prístup a urýchlené konanie aj zo strany Európskej únie. S ohľadom na tieto skutočnosti, predstavila Európska komisia v marci 2010 stratégiu Európa 2020 na zabezpečenie inteligentného, udržateľného a inkluzívneho rastu, ktorá predstavuje víziu európskeho sociálneho trhového hospodárstva v 21. storočí.

Koordinácia jednotlivých členských krajín EÚ a integrácia štrukturálnych politík je zabezpečená prostredníctvom vyššie spomínanej spoločnej **Stratégie Európa 2020**. Na túto v Slovenskej republike priamo nadväzuje **Národný program reforiem SR**, ktorý predstavuje súbor politík, ktorých cieľom je prekonať súčasnú krízu a podporiť rast hospodárstva a zamestnanosti. Tento bol schválený uznesením vlády SR č. 256/2011 dňa 20. 04. 2011 a boli v ňom spresnené aj národné ciele.<sup>1</sup>

Stratégia Európa 2020 identifikuje 3 priority:

- 1.) inteligentný rast (tvorba hospodárstva založeného na znalostiach a inovácii);
- 2.) udržateľný rast (podpora ekologickejšieho a konkurencieschopnejšieho hospodárstva, ktoré efektívnejšie využíva zdroje);
- 3.) inkluzívny rast (podpora hospodárstva s vysokou mierou zamestnanosti, ktoré zabezpečí sociálnu a územnú súdržnosť)<sup>1</sup>

a 5 cieľov: a) zvýšiť mieru zamestnanosti; b) investovať do výskumu a vývoja; c) zmena klímy a energetika; d) vzdelávanie; e) sociálna inklúzia.

Európska únia si musí stanoviť, aký pokrok chce dosiahnuť do roku 2020. Na tento účel navrhuje Komisia nasledovné hlavné ciele EÚ v jednotlivých oblastiach (viď prílohu č. 1):

- **Zamestnanosť:** Miera zamestnanosti obyvateľov vo veku 20-64 by mala dosiahnuť 75%
- **Výskum a vývoj:** Úroveň investícií do výskumu a vývoja by mala dosiahnuť 3% HDP EÚ.
- **Zmena klímy a energetickej udržateľnosti:** Je potrebné dosiahnuť ciele “20/20/20” v oblasti klímy/energie (vrátane zvýšenia záväzku, pokiaľ ide o zníženie emisií na 30%, ak budú vhodné podmienky).
- **Vzdelávanie:** podiel ľudí, ktorí predčasne ukončia školskú dochádzku, by sa mal znížiť pod 10% a minimálne 40% mladých ľudí by malo mať vysokoškolské vzdelanie.

---

<sup>1</sup> [www.eu2020.gov.sk/europa-2020](http://www.eu2020.gov.sk/europa-2020)

- **Boj proti chudobe a sociálnemu vylúčeniu:** o 20 miliónov menej ľudí by malo byť ohrozených chudobou.

Tieto ciele sa vzájomne dopĺňajú a sú nevyhnutné na dosiahnutie celkového úspechu. Komisia v stratégii navrhuje, aby členské štáty pretransformovali ciele EÚ na vnútroštátne ciele a postupy, a aby každý členský štát prispôbil stratégiu Európa 2020 svojim podmienkam.

Európska Komisia pravidelne vydáva odporúčania pre jednotlivé členské štáty, ktoré vychádzajú z plnenia cieľov definovaných v národných strategických dokumentoch. Na roky 2015 - 2016 platia pre Slovenskú republiku odporúčania, aby boli prijaté opatrenia s cieľom:

1. zlepšiť nákladovú efektívnosť sektora zdravotníctva, a to aj zefektívnením riadenia nemocničnej starostlivosti a posilnením primárnej zdravotnej starostlivosti; prijať opatrenia na zvýšenie výberu daní.
2. prijať dodatočné opatrenia na riešenie dlhodobej nezamestnanosti, a to zavedením aktivačných opatrení, druhej šance na vzdelávanie a vysoko kvalitnej odbornej prípravy prispôbenej potrebám jednotlivcov; zlepšiť motivačné opatrenia pre ženy, aby zostali v zamestnaní alebo sa do zamestnania vrátili, a to zlepšením poskytovania služieb starostlivosti o deti.
3. zlepšiť odbornú prípravu učiteľov a atraktivnosť učiteľskej profesie, aby sa zvrátilo zhoršovanie študijných výsledkov; zvýšiť účasť rómskych detí v hlavnom vzdelávacom prúde a na vysoko kvalitnom vzdelávaní v ranom detstve.
4. posilniť investície do infraštruktúry, zlepšiť a racionalizovať administratívne postupy získavania územných a stavebných povolení; zvýšiť mieru hospodárskej súťaže a zlepšiť mechanizmy dohľadu pri verejnom obstarávaní.

Viaceré problémy, ktorým Európa čelí v ekonomickej, environmentálnej a sociálnej oblasti poukazujú na potrebu integrovaného a územného miestneho prístupu, ktorý zabezpečí efektívnu odozvu. Tento prístup je viacrozmerný, zameraný na charakteristiky a výsledky jednotlivých miest, ktoré môžu znamenať prekročenie tradičných administratívnych hraníc, a môže vyžadovať väčšiu ochotu zo strany rôznych vládnych úrovní spolupracovať a koordinovať činnosti na dosiahnutie spoločných cieľov.

Toto všetko je v súlade s novým cieľom územnej súdržnosti, ktorý priniesla Lisabonská zmluva potvrdzujúca, že ekonomickú a sociálnu súdržnosť na európskej úrovni nemožno dosiahnuť bez hlbšieho zamerania sa na územný vplyv politiky EÚ. Z tohto dôvodu nariadenie o spoločných ustanoveniach predstavilo nové integračné nástroje, ktoré sa môžu použiť na implementáciu územných stratégií na danom mieste, pričom spájajú tematické ciele stanovené v dohodách o partnerstve a v operačných programoch s územným rozmerom: miestny rozvoj riadený spoločenstvom (články 32-35 nariadenia o spoločných ustanoveniach) a integrované územné investície (článok 36 nariadenia o spoločných ustanoveniach).

Integrovaný prístup možno chápať v dvoch rovinách. Prvá z nich je prierezové zapojenie všetkých relevantných aktérov do strategického plánovania a riadenia, druhá rovina predstavuje plánovanie a realizáciu obsahovo prepojených a vzájomne previazaných jednotlivých druhov rozvojových cieľov a opatrení v konkrétnych územných úrovniach. V optimálnom prípade dochádza k prelínaniu oboch týchto úrovní.

Východiská pre realizáciu integrovaného prístupu v SR zakotvuje Partnerská dohoda SR na roky 2014-2020 (ďalej iba „Partnerská dohoda SR“), v ktorej sú popísané všetky tri základné spôsoby realizácie integrovaného prístupu v zmysle legislatívy EÚ pre nové programové obdobie 2014 – 2020:

- integrované územné investície,
- trvalo udržateľný rozvoj miest ,
- komunitne vedený miestny rozvoj.



**Integrované územné investície** (ďalej iba „IÚI“) predstavujú prvok strategického a výsledkovo orientovaného prístupu s cieľom riešiť potreby a výzvy regiónov podľa ich špecifických potrieb. V podmienkach SR budú IÚI realizované formou **regionálnych integrovaných územných stratégií** na úrovni regiónu NUTS III. Regionálne integrované územné stratégie (ďalej iba „RIÚS“) je možné vnímať ako aplikáciu integrovaného prístupu prostredníctvom integrovaných územných investícií definovaných v čl. 36 nariadenia Európskeho parlamentu a Rady (EÚ) č. 1303/2013. Cieľom je prostredníctvom RIÚS dosiahnuť čo najväčšie synergické efekty na území. V nadväznosti na dosiahnutie územnej koncentrácie zdrojov EÚ budú RIÚS pokrývať celé územie SR tak, aby ich rozvojové zámery vychádzali zo špecifických potrieb regiónov a funkčného využitia územia a mali dopad pre čo najväčšiu skupinu obyvateľov.

**Trvalo udržateľný rozvoj miest** (ďalej iba „TURM“) je v zmysle článku 7 nariadenia Európskeho parlamentu a Rady (EÚ) č. 1301/2013 zo 17. decembra 2013<sup>2</sup> založený za realizácii integrovaných stratégií zameraných na riešenie hospodárskych, environmentálnych, klimatických, demografických a sociálnych problémov mestských oblastí, pričom minimálne 5 % zdrojov EFRR vyčlenených pre každý členský štát je potrebné investovať do opatrení týkajúcich sa TURM. V súlade s Partnerskou dohodou SR bude TURM v SR aplikovaný prostredníctvom IÚI financovaných z prioritných osí IROP ako súčasť RIÚS.

Podpora do ostatných identifikovaných oblastí prespievajúcich do TURM, ktoré IROP tematicky nepokrýva, a teda nad rámec článku 7 nariadenia Európskeho parlamentu a Rady (EÚ) č. 1301/2013, môže byť zabezpečená z príslušných operačných programov prostredníctvom mechanizmu zvýhodňovania žiadostí o NFP prispievajúcich k TURM vo výberovom procese, resp. prostredníctvom vyhlasovania priamo cielených výziev na realizáciu opatrení TURM.

**Miestny rozvoj vedený komunitou**<sup>3</sup> (ďalej len „CLLD“) je nástrojom pre zapojenie občanov na miestnej úrovni pre lepšie riešenie sociálnych, environmentálnych a ekonomických výziev. Ide o prístup s relatívne malými finančnými investíciami, realizované operácie majú predovšetkým lokálny charakter, ale môžu mať podstatný vplyv na život ľudí v danom území. Prístup CLLD vychádza z prístupu LEADER založeného na MAS a stratégiách miestneho rozvoja.

Na podporu CLLD sa bude využívať EPFRV prostredníctvom PRV (prístup LEADER) a EFRR prostredníctvom IROP. CLLD však je nie je súčasťou RIÚS. Pokiaľ bude na danom území zriadená MAS implementujúca príslušnú stratégiu miestneho rozvoja, územne sa bude prekrývať s časťou územia RIÚS. Z dôvodu zamedzenia duplicity podpory je deliacá línia medzi stratégiami miestneho rozvoja a RIÚS vymedzená rámcovo na úrovni veľkosti projektu - prostredníctvom RIÚS by mali byť podporované investične náročnejšie projekty a projekty so subregionálnym a regionálnymi dopadom; prostredníctvom CLLD projekty menšieho rozsahu s miestnym dopadom.

Všetky strategické ciele územnej samosprávy na Slovensku musia vychádzať a byť kompatibilné s nadradenou dokumentáciou prijatou na regionálnej, celoštátnej alebo celoeurópskej úrovni. Jedným zo základných dokumentov, ktorý vymedzuje činnosti a aktivity na nasledujúce obdobie je **Partnerská dohoda SR na roky 2014 – 2020**. Tento dokument je základom pre čerpanie fondov Európskej únie na území Slovenskej republiky, kde tvoria investície z týchto zdrojov drvivú väčšinu verejných výdavkov. Na základe týchto faktov je nevyhnutné spomenúť aspoň základné fakty a konštatovania v ňom obsiahnuté:

<sup>2</sup> Nariadenie Európskeho parlamentu a Rady (EÚ) č. 1301/2013 zo 17. decembra 2013 o Európskom fonde regionálneho rozvoja a o osobitných ustanoveniach týkajúcich sa cieľa Investovanie do rastu a zamestnanosti, a ktorým sa zrušuje nariadenie (ES) č. 1080/2006.

<sup>3</sup> CLLD je definovaný v článkoch 32-35 nariadenia Európskeho parlamentu a Rady (EÚ) č. 1303/2013.

- V nadväznosti na identifikovaný rozvojový potenciál regiónov Slovenskej republiky (ďalej len „SR“) a investícií posilňujúcich ich hospodársky a sociálny rast<sup>4</sup>, koncentruje Partnerská dohoda SR na roky 2014 – 2020 (ďalej len „PD SR“) **oprávnené príspevky EŠIF do tých geografických územných jednotiek, v ktorých sa dá očakávať najvyššia miera efektívnosti využívaných investícií na riešenie špecifických problémov regiónu, prostredníctvom využívania ich miestneho potenciálu a zdrojov.**

Z pohľadu regionálneho prístupu, bude strategickým cieľom PD SR zabezpečovať implementovanie investičných priorít do priestorov, ktoré majú najvyšší rozvojový potenciál pre danú prioritnú oblasť. Cieľom je integrovať investičné aktivity tak, aby sa stali multiplikátormi ďalšieho rozvoja danej geografickej jednotky, ako aj rozvoja k nej priľahlého územia.
- Základným východiskom na riešenie územnej a tematickej koncentrácie pre rozhodovanie o umiestňovaní Európskych štrukturálnych a investičných fondov podporovaných investičných aktivít je rozvoj územia a polycentrickej sídelnej štruktúry, definovanej v celoštátnom územnoplánovacom dokumente – Koncepcia územného rozvoja Slovenska 2001 v znení zmien a doplnkov č. 1 KURS 2011<sup>5</sup> (ďalej len „KURS“) ktorá definuje tzv. centrá osídlenia a ťažiská osídlenia. **Tieto sú dobre dostupné pre obyvateľov ich zázemí a preto sú vhodnými priestormi pre koncentráciu vybraných investičných aktivít, ktoré uspokojujú aj požiadavky a potreby obyvateľov ich zázemia.** Popri centrách osídlenia a ťažiskách osídlenia majú významný rozvojový význam v celom priestore SR rozvojové osi. Tieto predstavujú jeden z najvýznamnejších prvkov distribúcie rozvojových impulzov pre čo najväčšie plošné pôsobenie rozvojových aktivít. Rozvojové osi sú súčasťou tvorby vyváženej hierarchizovanej sídelnej štruktúry. Podporujú sídelné väzby medzi obcami a rovnovážny sídelný rozvoj, vrátane rozvoja vidieka. Vytvárajú podmienky pre dostupnosť k infraštruktúram, zachovanie a rozvoj prírodného a kultúrneho dedičstva a zabezpečujú požiadavky, ktoré sa na sídelnú štruktúru kladú z hľadiska ekonomických, sociálnych a environmentálnych súvislostí. Rozvojové osi tak efektívne plnia požiadavky udržateľnosti a vytvárania zdravého a environmentálne vhodného obytného i pracovného prostredia.<sup>6</sup>
- **V SR sa v dôsledku hospodárskej krízy neustále prehľbuje problém nezamestnanosti, chudoby, sociálneho vylúčenia, či celkového zníženia životnej úrovne občanov. Osoby s nedostatočnými kompetenciami a kvalifikáciou sú najohrozenejšou skupinou na trhu práce a najväčšou bariérou udržateľného rozvoja SR.** Kvalita odborného vzdelávania a prípravy nedostatočne reaguje na aktuálne potreby trhu práce a nedokáže pripraviť kvalifikovanú pracovnú silu v takej miere, aby bola schopná bezprostredne, po ukončení štúdia, vstúpiť do pracovného procesu.
- Kľúčovými výzvami pre SR v nasledujúcom období sú: reštrukturalizácia systému vzdelávania v záujme zvýšenia zamestnanosti a mobility pracovnej sily, aktivizácia ľudí ohrozených chudobou a sociálnym vylúčením za účelom ich začlenenia, deinštitucionalizácia sociálnych služieb a sociálnoprávnej ochrany detí a sociálnej kurately, **podpora aktívneho a zdravého starnutia vrátane dlhodobej starostlivosti<sup>7</sup> a integrácia marginalizovaných rómskych komunit** (ďalej len „MRK“). **Ďalšou výzvou je starostlivosť o deti do 3 rokov veku (t. j. zosúladovanie rodinného a pracovného života) a dostupnosť predškolského vzdelávania.**

<sup>4</sup>Analýza rozvojového potenciálu regiónov SR a ich územných rozdielov s priemetom na tematickú koncentráciu EŠIF v Partnerskej dohode SR na roky 2014 – 2020, <http://www.nsrr.sk/sk/programove-obdobie-2014---2020/negociacie-k-priprave-partnerskej-dohody-sr-a-op/>

<sup>5</sup>Koncepcia územného rozvoja Slovenska 2001 v znení zmien a doplnkov č. 1 KURS 2011, schválená uznesením vlády SR a jej záväzná časť vydaná nariadením vlády SR č. 528/2002 Z. z., Zmeny a doplnky č. 1 KURS 2011 uznesením vlády SR č. 513/2011 a jej záväzná časť vydaná nariadením vlády SR č. 461/2011 Z. z.

<sup>6</sup>Koncepcia územného rozvoja Slovenska 2001 v znení zmien a doplnkov č. 1 KURS 2011, str. 60

<sup>7</sup>Národný program aktívneho starnutia na roky 2014 – 2020, MPSVR SR

- Kľúčové problémy trhu práce, ktorým musí SR v nasledujúcom období čeliť sú: **vysoká nezamestnanosť a nízka zamestnanosť** (najmä žien, starších a nízkokvalifikovaných), dlhodobá nezamestnanosť, nezamestnanosť mladých ľudí, nedostatočná účinnosť a efektívnosť aktívnej politiky trhu práce a nízka mobilita domácej pracovnej sily.
- Prejavom nerovnováhy na trhu práce je miera voľných pracovných miest, ktorá je v SR pod priemerom EÚ. V roku 2012 bolo v SR z 1 000 pracovných miest v priemere voľných len 8. Priemer EÚ bol 15 voľných miest, čo znamená, že miera voľných pracovných miest v roku 2012 dosiahla 1,5%.
- **Podiel pracujúceho obyvateľstva vo veku 20-64 rokov je v SR pod priemerom EÚ a posledné roky stagnuje okolo podielu 65,0 %. Národný cieľ pre SR vyplývajúci zo stratégie Európa 2020, je pre oblasť zamestnanosti stanovený na úrovni 72 %.** Pod priemerom EÚ je SR aj v miere zamestnanosti starších ľudí (vo veku 55-64 rokov) a miere zamestnanosti žien vo veku 20-64. Možnosť zamestnania starších ľudí je nepriaznivo ovplyvnená viacerými faktormi, napríklad aj nedostatočným prístupom k celoživotnému vzdelávaniu, absenciou systému poradenstva vo vzdelávaní zamestnaných dospelých, čo osobitne platí pre špecifickú skupinu starších ľudí. Miera zamestnanosti nízkokvalifikovaných osôb (ISCED 0–2) v SR (29,5 % v roku 2012) je v rámci EÚ najnižšia. V roku 2012 dosiahla len 57 % úrovne EÚ. **K situácii narastajúcej nezamestnanosti a slabšej ekonomickej nezávislosti žien negatívne prispieva aj nedostatok služieb starostlivosti o deti.** Od roku 2006 sa každý rok zhoršuje dostupnosť materských škôl (ďalej len „MŠ“) a využívanie zariadení starostlivosti o deti do 3 rokov patrí medzi najnižšie v EÚ.
- **V roku 2012 bola miera nezamestnanosti v SR (14 %) šiestou najvyššou a dlhodobá miera nezamestnanosti (9,4 %) štvrtou najvyššou v EÚ.** Miera nezamestnanosti osôb s nízkym stupňom vzdelania (44,7 %) presiahla viac ako trojnásobne celkovú mieru nezamestnanosti.
- Najpočetnejšiu skupinu nezamestnaných absolventov stredných škôl tvorili absolventi študijných spoločenských odborov a služieb<sup>8</sup>, nasledujú absolventi študijných odborov s rozšíreným praktickým vyučovaním a absolventi učebných odborov.
- **Bariérami, ktoré bránia zvýšeniu zamestnanosti, sú najmä nesúlad medzi vzdelaním a získanými zručnosťami pre potreby trhu práce, nedostatočná pripravenosť stredných odborných škôl reagovať na meniace sa potreby trhu práce, ako aj slabé prepojenie terciárneho vzdelávania a trhu práce.**
- V súvislosti so stratégiou Európa 2020 a NPR **je potrebné realizovať opatrenia na podporu zamestnanosti a mobility pracovnej sily** s cieľom do roku 2020 dosiahnuť 72 % mieru zamestnanosti obyvateľstva vo veku 20-64 rokov a 3 % mieru dlhodobej nezamestnanosti. Nevyhnutnosťou je taktiež podpora kapacít v oblasti sociálneho dialógu, ktoré svojimi návrhmi na realizáciu opatrení účinne prispievajú k realizácii politik v oblasti podpory podnikania, zamestnanosti a identifikácie nezamestnanosti.
- Pre podporu rastu priaznivého pre zamestnanosť je potrebné rozvíjať vnútorný kultúrny potenciál regiónov, vrátane konverzie upadajúcich priemyselných oblastí a rozvoja kultúrnych zdrojov.
- V súvislosti so stratégiou Európa 2020 a NPR je potrebné v oblasti sociálnej inklúzie a chudoby dosiahnuť cieľ zníženia miery populácie ohrozenej chudobou a sociálnym vylúčením na 17,2 % do roku 2020.
- Vo vzťahu k špecifickým odporúčaniam Rady EÚ pre SR je potrebné v odbornom vzdelávaní **posilniť poskytovanie praktickej výučby priamo v podnikoch, vo vysokoškolskom vzdelávaní vytvoriť programy orientované na pracovný trh a podporiť odovzdávanie znalostí podporou spolupráce medzi VŠ, výskumnou komunitou a podnikateľským sektorom.**

<sup>8</sup>Zdroj: ÚIPŠ Uplatnenie absolventov stredných škôl v praxi. Bratislava: 2011

- V odbornom vzdelávaní a príprave je potrebné posilniť **zavádzanie prvkov duálneho systému vzdelávania** a poskytovanie praktickej výučby priamo u zamestnávateľov.

Pre formuláciu vízie a návrh stratégie mesta Gelnica je nevyhnutné brať do úvahy návrhy a smerovanie zapracované aj do ďalších dokumentov na národnej a regionálnej úrovni. Za všetky spomeňme aspoň Národnú stratégiu regionálneho rozvoja Slovenskej republiky (NSRR SR), ktorá bola aktualizovaná v máji 2014 (Uznesenie Vlády SR č. 222/2014) a aktuálne PHSR na úrovni Košického samosprávneho kraja, ktoré však v čase tvorby stratégie rozvoja mesta ešte nebolo dokončené.

Aktualizácia národnej stratégie uvádza hlavné faktory rozvoja regiónov Slovenska, analyzuje regionálne disparity, predkladá prognózu hospodárskeho vývoja v regiónoch Slovenska. Hodnotí východiskový stav a predkladá princípy zásadného smerovania v prioritných oblastiach, na ktoré je potrebné - aj v súlade so stratégiou Európa 2020 - kľásť v regionálnom rozvoji Slovenskej republiky hlavný dôraz.

### Vízia mesta Gelnica

V zmysle aktualizovanej Národnej stratégie regionálneho rozvoja Slovenskej republiky sa očakáva, že regióny budú schopné efektívne využívať svoj vnútorný potenciál ako svoju konkurenčnú výhodu s cieľom zvyšovať kvalitu života obyvateľov a v rámci jednotlivých regiónov budú znižované vnútroregionálne rozdiely. Počas realizácie aktualizovanej NSRR SR bude pri plánovacích procesoch uplatňovaný integrovaný prístup orientovaný smerom k udržateľnému sociálnemu, ekonomickému, environmentálnemu a územnému rozvoju regiónov.

Vízia regionálneho rozvoja Slovenska predstavuje stav, ku ktorému má Slovensko za niekoľko rokov dospieť, vymedzuje rámec pre definovanie strategických cieľov a priorít na obdobie 2014 až 2020 s výhľadom do roku 2030, ako aj postupy na ich dosiahnutie.

Vízia regionálneho rozvoja Slovenska je definovaná nasledovne:

*“Slovensko sa má stať krajinou s vysokou kvalitou života všetkých občanov. Každý región bude využívať svoje danosti v prospech svojho udržateľného hospodárskeho, sociálneho, environmentálneho a územného rozvoja a tým aj Slovenskej republiky, ako vyspelého, hospodársky, politicky a sociálne súdržného členského štátu Európskej únie.”*

Pre naplnenie dlhodobej vízie regionálneho rozvoja podľa aktualizovanej NSRR SR je stanovený nasledovný strategický cieľ: *“Integrovaným a výsledkovo orientovaným prístupom k regionálnemu rozvoju a na základe využitia vnútorného potenciálu regiónov zvýšiť do roku 2030 ich adaptabilitu, konkurencieschopnosť a výkonnosť pri súčasnom zvyšovaní kvality života obyvateľov a pri rešpektovaní princípov udržateľného rozvoja”.*

Stanovenie vízie mesta predstavuje želaný a očakávaný stav, ktorý si mesto z dlhodobého hľadiska vytýčilo na dosiahnutie. Vymedzuje rámec pre definovanie strategických a tematických cieľov na obdobie nasledujúcich rokov.

Mesto Gelnica má stanovenú nasledovnú víziu, ktorá vychádza tak z minulého obdobia ako aj očakávaní pre nasledujúce roky s dlhodobým výhľadom: *„Chceme aby v roku 2021 bola Gelnica:*

- bezpečným, dobre hospodáriacim a vhodne riadeným mestom*
- príťažlivou turistickou destináciou a centrom turistického ruchu Hnileckej doliny*

- mestom aktívne podporujúcim rozvoj podnikania a kvalitnej infraštruktúry
- mestom chrániacim a zveľaďujúcim kultúrne i prírodné dedičstvo
- mestom uvedomelých, sebavedomých a vzdelaných ľudí, s pozitívnym a aktívnym prístupom k činnostiam na rozvoj komunity
- vhodným mestom pre život obyvateľov (dostatočná ponuka práce, vhodné spojenia do najbližších centier, čisté a zdravé mesto)“.

### Stratégia rozvoja mesta Gelnica

Definovanie stratégie rozvoja mesta Gelnica nadväzuje na výsledky analýz, vychádza z poznania komplexného vnútorného prostredia a potrieb obyvateľov mesta. Do riešenia pomerne širokého spektra existujúcich rozvojových potrieb aktívne vstupujú viacerí aktéri (štát, miestna samospráva, súkromný sektor, mimovládne organizácie atď.) s rôznymi kompetenciami, záujmami a finančnými zdrojmi. Zároveň vychádza z predpokladu, že príslušné orgány verejnej správy na národnej a regionálnej úrovni zabezpečia koordinovaný prístup pri zabezpečení plánovaných zmien, ktorého dôležitým predpokladom je dobrá informovanosť kľúčových aktérov a ich spolupráca.

Osobitná pozornosť v stratégii je venovaná koordinácii rozvojových zámerov mesta, ktoré budú cez schválené operačné programy spolufinancované zo zdrojov európskych fondov. Je spracovaná v súlade s už spomínanou Národnou stratégiou regionálneho rozvoja Slovenskej republiky, ktorá obsahuje nasledujúce prioritné oblasti:

PO 1 Ľudské zdroje – zvýšenie kvality ľudského kapitálu

PO 2 Ekonomická výkonnosť a konkurencieschopnosť hospodárstva

PO 3 Štrukturálne zmeny

PO 4 Poznatkovo orientovaná ekonomika

PO 5 Ochrana a tvorba životného prostredia

Tieto sú premietnuté do prioritných oblastí navrhovaných v stratégii rozvoja mesta s prispôbením podmienkam úrovne samosprávy a tiež zlúčením PO 2 – PO 4 do jednej spoločnej prioritnej oblasti – Hospodárska politika.

Pre naplnenie vízie a na dosiahnutie cieľov si mesto Gelnica stanovilo tri nasledovné hlavné prioritné oblasti / politiky:

**1. Sociálna politika** – zahŕňa oblasť trhu práce, školstvo a vzdelávanie, sociálne služby a sociálnu infraštruktúru (sociálnu, bytovú a zdravotnícku), kultúru a šport, rozvoj a podporu partnerskej spolupráce.

**2. Hospodárska politika** – pozostáva z oblastí so zameraním na podnikateľské prostredie (podpora malého a stredného podnikania, podpora veľkých podnikov a pod.), na podporu remeselnej a poľnohospodárskej výroby, rozvoj cestovného ruchu, rozvoj dopravnej (miestne komunikácie, parkovacie miesta, chodníky, cyklodoprava a pod.) a ostatnej technickej infraštruktúry (mestský rozhlas, kamerový systém, osvetlenie, verejné toalety a pod.), efektívna verejná správa, výskum a inovácie, kultúrny a kreatívny priemysel (ide o priemysel, ktorý pridáva výsledkom duševnej tvorivej činnosti hospodársku hodnotu, zahŕňa najmä umenie, podporu tradičných remesiel, folklóru a pod.)

**3. Environmentálna politika** – so zameraním na odpadové hospodárstvo, vodné hospodárstvo (vodovod, kanalizácia, protipovodňové opatrenia, opatrenia vedúce k prevencii pred živelnými

pohromami), na ochranu a tvorbu zložiek životného prostredia (ovzdušie, zeleň v meste, zníženie spotreby energie pri prevádzke verejných budov a pod.), na ochranu prírody a krajiny.

Prostredníctvom týchto prioritných oblastí, ďalej rozpracovaných do jednotlivých opatrení, bude mesto naplňať víziu rozvoja naplňaním cieľov, vytvárať podmienky pre zvyšovanie kvality života obyvateľov mesta, pre konkurencieschopný hospodársky rozvoj a zvyšovanie kvality životného prostredia s rešpektovaním strategických cieľov Košického samosprávneho kraja.

### **Globálne ciele rozvoja mesta Gelnica**

Globálne ciele sú 3 a kopírujú počet a zameranie prioritných oblastí definovaných v rámci metodiky na spracovanie PHSR. Prioritnými oblasťami sú: 1. Prioritná oblasť – Hospodárska, 2. Prioritná oblasť – Sociálna a 3. Prioritná oblasť – Environmentálna. Každá z nich má priradený globálny cieľ, ktorý by sme chceli dosiahnuť do roku 2021:

1. Hospodárska - Rozvinutá ekonomika produkujúca ďalšie rozvojové impulzy;
2. Sociálna - Zabezpečené všetky verejné služby občanom;
3. Environmentálna - Kvalitné životné prostredie a aktivity mesta a jeho občanov zabezpečujúce pozitívne vplyvy na životné prostredie.

### **Špecifické ciele rozvoja mesta Gelnica**

Špecifických cieľov je celkovo 12, pričom sú rozdelené do jednotlivých prioritných oblastí – Hospodárska (5 cieľov), Sociálna (5) a Environmentálna (2). Sú to nasledovné:

- 1.1 Podpora súkromného podnikania
- 1.2 Rozvoj turistickej infraštruktúry a služieb pre turistov
- 1.3 Posilnenie kvality a možností formálneho i neformálneho vzdelávania
- 1.4 Rozvoj informatizácie a elektronizácie mesta
- 1.5 Zlepšenie ekonomickej kondície mesta
- 2.1 Zabezpečenie možností bývania pre všetky kategórie obyvateľov
- 2.2 Pokračovanie a zintenzívnenie komunitnej práce
- 2.3 Zabezpečenie dostupnosti zdravotnej starostlivosti
- 2.4 Zabezpečenie adekvátnej starostlivosti o znevýhodnené skupiny obyvateľstva
- 2.5 Podpora a rozvoj ďalších oblastí občianskeho života
- 3.1 Podpora aktivít a procesov pri zabezpečovaní ekologických funkcií územia
- 3.2 Podpora aktivít a procesov zlepšujúcich kvalitu životného prostredia.

### **Tematické ciele rozvoja mesta Gelnica**

Každý zo špecifických cieľov obsahuje minimálne jeden, maximálne tri tematické ciele spadajúce pod oblasť ktorú špecifikuje. Celkovo je pomenovaných 27 tematických cieľov, ktoré môžete nájsť vo formulári č. S 1.

**Tab.: Hlavné ciele stratégie Európa 2020**

Hlavné ciele stratégie Európa 2020	Súčasná situácia na Slovensku	Národný cieľ v NPR do roku 2020
Investovať 3% HDP EÚ do výskumu a vývoja (% HDP)	0,63% (2010)	1%
Zníženie emisií skleníkových plynov (SP) o 20% oproti úrovniam roka 1990	-2% (emisie projektované do roku 2020 oproti roku 2005) +0% (emisie roka 2010 oproti roku 2005)	+13% (národný záväzný cieľ pre sektory mimo systému obchodovania s emisiami oproti roku 2005)
20% energie musí pochádzať z obnoviteľných zdrojov	9,8% (2010)	14%
Zvýšenie energetickej efektívnosti o 20% (zníženie spotreby energie o 368 Mtoe) pre EÚ 27	Neuplatňuje sa	Zníženie o 1,6 Mtoe
75% obyvateľstva vo veku 20-64 rokov by mala byť zamestnaná	65.1% (2011)	72%
Zníženie predčasného ukončenia školskej dochádzky pod 10% (obyvateľstvo vo veku od 18 do 24 rokov)	5% (2011)	6%
Aspoň 40% obyvateľstva vo veku 30-34 rokov s ukončeným vysokoškolským alebo rovnocenným vzdelaním	23.4% (2011)	40%
Znížiť počet osôb ohrozených chudobou alebo vylúčením v EÚ aspoň o 20 miliónov (referenčný rok 2008)	+ 1 000 (2011)	- 170 000

Zdroj: Stratégia Európa 2020

## Časť C – Programová časť

Programová časť PHSR, ako tretia kapitola tohto dokumentu, podáva konkrétne popisy projektov či aktivít, ktoré sú navrhované pre mesto Gelnica. Všetky návrhy uvedené v tabuľkovej časti (formulár č. P1) sú podrobnejšie popísané v jej textovej časti. V prípade najbližšie plánovaných aktivít, majú tieto aj svoj projektový list.

Jednotlivé navrhované projekty / aktivity je pre lepšiu informáciu potrebné bližšie popísať. Tento popis a zdôvodnenie potreby vychádza z práce pracovných skupín pre spracovanie PHSR a informácií z dotazníkových prieskumov a osobných stretnutí v Gelnici.

### **Prioritná oblasť: Hospodárska**

#### **Projekt/Aktivita: 1.1.1 Aktualizácia Územno-plánovacej dokumentácie**

**Popis:** V súčasnosti je platný Územný plán sídelného útvaru Gelnica, Zmeny a doplnky č. 1 z roku 2007. Územnoplánovacia dokumentácia je potrebná na prehodnotenie rozvojových zámerov mesta; vytvorenie prostredia pre hospodársky, sociálny, investičný rozvoj; rozširovanie mesta a vytváranie kvalitného prostredia pre občanov. Je nevyhnutné takúto dokumentáciu udržiavať aktualizovanú, aby dokázala reagovať na aktuálne potreby mesta.

#### **Projekt/Aktivita: 1.1.2 Zvýšenie intenzity využívania Všeobecného podnikateľského inkubátora**

**Popis:** Všeobecný podnikateľský inkubátor (VPI) na Hlavnej č. 146 sídli v objekte zrekonštruovanom zo štrukturálnych fondov EÚ. Nájom je viazaný na začínajúce mikropodniky a malých podnikateľov, pričom je aktuálne využívaný na 92 %. V súčasnosti vznikol problém – najväčšia firma umiestnená vo VPI - spoločnosť Elektroconnect, s.r.o. plánuje hromadné prepúšťanie. Hlavne z dôvodu podpory vyššieho využívania a pomoci pri začiatkoch v podnikaní je potrebné vykonávať kroky na jeho väčšiu propagáciu a zároveň napomáhať začínajúcim podnikateľom pri predaji ich výrobkov a služieb. Neustály rozvoj VPI, spolu s maximalizáciou využitia Priemyselného parku patria medzi hlavné podmienky na ekonomický rast mesta Gelnica.

#### **Projekt/Aktivita: 1.1.3 Zvýšenie intenzity využívania Priemyselného parku**

**Popis:** Priemyselný park (PP) na Hlavnej č. 50 sídli v objekte zrekonštruovanom zo štrukturálnych fondov EÚ. Nájom je viazaný výlučne na výrobnú činnosť. PP je obsadený na 75 %. V súčasnosti sa objavujú problémy s obsadzovaním výrobných priestorov v priemyselnom parku a tým aj problém s napĺňaním indikátorov projektu (počet firiem, počet novovytvorených pracovných miest). Potrebná je intenzívnejšia ponuka priestorov pre investorov – napr. ponuka pre kreatívny/inovatívny, IT priemysel a prezentácia priestorov PP na Technickej univerzite v Košiciach. Spolupráca s akademickým sektorom by v budúcnosti mohla priniesť ďalšie možnosti rozvoja mesta.

#### **Projekt/Aktivita: 1.1.4 Spracovanie koncepcie cestovného ruchu v meste Gelnica a jeho okolí**

**Popis:** V regióne Hnileckej doliny absentuje koncepcia, ktorá by určovala možnosti ďalšieho rozvoja cestovného ruchu ako dôležitej súčasti ponuky regiónu. Mesto Gelnica je vďaka svojej polohe a historicky danej funkcii centra doliny najpovolanejším na koordináciu zostavenia a spracovania ucelenej koncepcie cestovného ruchu celej doliny. Táto by mala okrem smerovania určiť aj možnosti reálnej komunikácie a koordinácie činností všetkých zapojených sídel v oblasti cestovného ruchu, kultúrnych, spoločenských a športových aktivít tak, aby mali obyvatelia aj návštevníci prehľad o ponuke v regióne. Jej spracovanie musí byť prepojené so spracovaním iných koncepcií či stratégií mesta. Spracovanie takéhoto materiálu je základným predpokladom na úspešný a kontinuálny rozvoj regiónu v tomto segmente trhu a služieb.



**Projekt/Aktivita: 1.1.5 Spracovanie marketingovej stratégie mesta Gelnica**

**Popis:** Oblasť marketingu je v dnešnej dobe neopomenuteľnou súčasťou prezentácie každého mesta či obce. Spracovanie marketingovej stratégie je prvým krokom v definovaní zámerov a navrhovaných aktivít, ktoré by mesto Gelnica malo zabezpečiť. Okrem rozšírenia a skvalitnenia ponúkaných služieb by tu mali byť definované aj štandardy pre používanie oficiálnych log, súvisiacej grafiky, propagačných predmetov, či pri všetkých formách komunikácie navonok. V neposlednom rade by mala úzko nadväzovať na spracovanie koncepcie cestovného ruchu a spoločne by mali pomenovať všetky možnosti marketingovej propagácie.

**Projekt/Aktivita: 1.1.6 Založenie sociálneho podniku**

**Popis:** Sociálne podnikanie je na Slovensku ešte pomerne nerozvinuté a viazané skôr na podporu chránených dielní. Mesto by preto mohlo, okrem podpory pre chránené dielne, začať uvažovať nad partnerstvom a potenciálnym vytvorením sociálneho podniku s určitým zameraním. Táto forma umožní získanie pracovných návykov pre dlhodobo nezamestnaných a zlepši tak ich uplatniteľnosť na trhu práce. Zároveň môže v spolupráci s mestskými spoločnosťami zabezpečovať základné funkcie mesta, či napomáhať napr. pri opravách mestského majetku alebo rozvoji infraštruktúry cestovného ruchu. Pri realizácii PHSR túto aktivitu posudzovať spoločne s aktivitou 1.3.2 a s aktivitou 2.4.4.

**Projekt/Aktivita: 1.2.1 Vytvorenie komunikačnej platformy mesta s podnikateľmi a záujmovými združeniami**

**Popis:** Z pohľadu požiadaviek dnešnej doby je nevyhnutné definovať si aj pre mesto Gelnica spôsoby a formy komunikácie s podnikateľmi a záujmovými združeniami (napr. SOPK Košice, SOPK Prešov). Najlepšie riešenie ponúka vybudovanie určitej komunikačnej platformy, ktorá môže mať pravidelnú a nepravidelnú zložku. Takáto forma interakcie napomôže rýchlejšiemu šíreniu informácií a konkurenčnej výhode napr. v rýchlosti ponuky voľných priestorov, či personálnych kapacít. Budovanie takejto platformy je nutné zosúladiť s vytváraním iných komunikačných kanálov a informačných portálov mesta či regiónu.

**Projekt/Aktivita: 1.2.2 Vytvorenie internetového portálu slúžiaceho na elektronickú komunikáciu partnerov a poskytovanie informácií verejnosti**

**Popis:** Mesto Gelnica by malo uvažovať o vytvorení určitého online portálu, kde by bolo možné poskytovať ucelené informácie a zároveň priamo komunikovať so všetkými skupinami (obyvatelia, návštevníci, podnikatelia,...). V rámci takejto ucelenejšej formy by mohla fungovať aj komunikačná platforma či mapová služba, ktorá je inovatívnym nástrojom zobrazovania údajov v priestore. Tiež tu môže fungovať určitá interná komunikácia medzi mestskými spoločnosťami a mestom či nahlasovanie porúch, závad alebo požiadaviek obyvateľov na niektorú zo zložiek MsÚ. V neposlednom rade by sa takouto formou dal podporiť rozvoj cestovného ruchu a sprístupnenie informácií. Samozrejme na komunikáciu s návštevníkmi by bolo vhodné pripraviť viaceré jazykové mutácie.

**Projekt/Aktivita: 1.3.1 Vytvorenie kombinátu na spracovanie dreva s finalizáciou výrobkov**

**Popis:** V súčasnosti sa vyťažené drevo z gelnických lesov predáva nezhodnotené. Bolo by teda vhodné zabezpečiť podnikateľskú činnosť, ktorou by sa drevo zhodnotilo (napr. píla, výroba prvkov pre detské ihriská, lavičky) resp. ďalej spracovalo. Na tento účel by mohol vzniknúť napr. kombinát na spracovanie dreva s finalizáciou výrobkov, kde by dôležitú úlohu zohrávali hlavne Gelnické lesy, s.r.o. Drevo je prirodzeným bohatstvom regiónu Hnileckej doliny, takže dodávky suroviny by boli zabezpečené z blízkeho okolia aj v prípade problémov s ťažbou v niektorej z lokalít mestských lesov. Vytvorením takej formy podniku by sa zároveň zabezpečil vyšší príjem z podnikateľskej činnosti pri nakladaní s majetkom mesta.

**Projekt/Aktivita: 1.3.2 Vytvorenie Podniku služieb mesta Gelnica**

**Popis:** Mesto Gelnica by malo uvažovať aj nad zvýšením efektivity prác svojich organizácií, pričom navrhujeme spojenie spoločnosti Správa domov Gelnica (Športová 14) a Technických služieb mesta Gelnica (Hnilecká ul.) do jedného Podniku služieb. Toto spojenie by prinieslo kvalitnejšie a komplexnejšie služby mesta pre občana (údržba zelene, riešenie odpadového hospodárstva, správa cintorínov, tepelné hospodárstvo, správa bytov,...). Pri realizácii PHSR túto aktivitu posudzovať spoločne s aktivitou 1.1.6 a s aktivitou 2.4.4.

**Projekt/Aktivita: 1.3.3 Rekonštrukcia nájomnej budovy na ul. Športová 14**

**Popis:** Ide o budovu využívanú nájomcami a Správou domov Gelnica, s.r.o. prevažne na administratívne účely a služby. V objekte je nevyhovujúci stav elektroinštalácie, potrebná je aj výmena okien na prízemí a ďalšie opravy. Investíciou do prenajímaného majetku by sa do budúcnosti mohli dosiahnuť vyššie príjmy z prenájmu.

**Projekt/Aktivita: 1.3.4 Analýza efektivity a ekonomickej náročnosti činností vykonávaných mestskými spoločnosťami**

**Popis:** V záujme zachovania efektivity a hospodárnosti finančných prostriedkov, vynaložených mestom Gelnica na chod mestského úradu a mestských spoločností, by bolo vhodné vykonať analýzu jednotlivých činností. Pri tejto by bolo vhodné zohľadniť aj výstupy z plánovaných koncepcií a stratégií, aby bolo možné v návrhovej časti zohľadniť aj očakávané nové činnosti a ich personálnu náročnosť. Tiež by táto analýza mala dať odpoveď na otázku, či sa niektoré činnosti oplatí riešiť outsourcingom alebo len využitím vnútorných zdrojov. V neposlednom rade sú dôležité aj možnosti využitia IT služieb, ktoré dokážu zefektívniť prácu.

**Projekt/Aktivita: 1.3.5 Rekonštrukcia domu smútku****1.3.6 Oprava a rozšírenie cintorína**

**Popis:** Dom smútku (Cintorínska 27) vyžaduje opravu odkanalizovania objektu, vyriešenie zásobovania vodou, úpravu vnútorných priestorov s celkovou rekonštrukciou technologických zariadení, vykurovania a komplexnou úpravou interiérov (napr. presklenie v obradnej miestnosti) a pod. Spolu s domom smútku by bolo vhodné rekonštruovať oplatenie cintorína a výhľadovo rozšíriť jeho plochu. Realizácia navrhovaných činností prispeje k skvalitneniu služieb pre občanov mesta a úprave dôstojného miesta posledného odpočinku.

**Projekt/Aktivita: 1.4.1 Rekonštrukcia Banického múzea****1.4.2 Rekonštrukcia Domu baníka****1.4.3 Rekonštrukcia a revitalizácia hradného kopca**

**Popis:** V súčasnosti je objekt Banického múzea (Banické námestie č. 8) v zlom technickom stave. Nutná je komplexná rekonštrukcia a to od odizolovania základov až po výmenu strechy. Potrebná je aj úprava nádvorja, aby sa zabezpečilo jeho viac spektrálne využitie (napr. na kultúrne a spoločenské podujatia). Projektová dokumentácia rekonštrukcie je spracovaná v rozsahu rekonštrukcie veže a strechy, nerealizuje sa z dôvodu nedostatku financií.

Dom baníka (Banické námestie č. 18, 19) je potrebné opraviť tak, aby sa dal využívať ako expozícia múzea, čím by sa zvýšila aj jeho atraktivita. Nevyhnutné je dopracovať celkovú stavebno-technickú dokumentáciu potrebnú k rekonštrukcii.

Hradný kopec, nazývaný aj „Zámčisko“ sa nachádza v centrálnej časti mesta. Dostupný je pešou chôdzou od Banického múzea, takže môže slúžiť ako rozšírenie ponuky tohto múzea (spolu s Domom baníka). Areál hradného kopca prešiel čiastočnou revitalizáciou zabezpečenou zo zdrojov programu Terra Incognita, v rámci ktorej došlo k zatraktívneniu priestranstva – osadenie lavičiek, zábradlia, zabezpečenie vyhladky, osadenie informačných panelov z histórie hradu, mesta, baníctva. Vhodné by bolo uskutočniť aj ďalšiu úpravu hradného kopca v rozsahu zviditeľnenia hradieb, zapojenia do náučnej trasy resp. externej expozície múzea (na požiadanie s odborným výkladom).

Všetky budovy sú majetkom mesta a sú zapísané ako národné kultúrne pamiatky, takže pri prípadnej rekonštrukcii alebo využití exteriérových priestorov sa vyžadujú konzultácie s Krajským pamiatkovým úradom v Košiciach.

#### **Projekt/Aktivita: 1.4.4 Dokončenie rekonštrukcie Mestského úradu**

**Popis:** Budova Mestského úradu (Banícke námestie č. 4) už prešla čiastočnou rekonštrukciou, ktorá však slúžila najmä na stabilizáciu stavebno-technického stavu budovy. Do budúcnosti je ešte potrebná výmena elektroinštalácie v celom objekte, rekonštrukcia a regulácia systému kúrenia, sanácia priestorov v suteréne budovy, úpravy interiérov objektu vrátane obnovy zasadačky a obradnej miestnosti, vybudovanie plánovaných parkovacích miest vo „dvore“, zabezpečenie bezbariérového prístupu, atď. Obradná sieň sa v súčasnosti využíva na obrady (sobáš, uvítanie do života, životné jubileá a pod.) a aj preto je potrebná modernizácia (podlaha, obradný stôl, ozvučenie). Budova je majetkom mesta a je zapísaná ako národná kultúrna pamiatka, takže pri prípadnej rekonštrukcii sa vyžadujú konzultácie s Krajským pamiatkovým úradom v Košiciach. Rekonštrukcia bude slúžiť na zachovanie kultúrnej pamiatky, skvalitnenie pracovných priestorov zamestnancov MsÚ a skvalitnenie ponúkaných služieb pre občana.

#### **Projekt/Aktivita: 1.4.5 Rekonštrukcia ostatných turisticky atraktívnych nehnuteľností**

**Popis:** V meste a jeho okolí je viacero turisticky atraktívnych nehnuteľností, či už vo vlastníctve mesta alebo súkromných osôb. Pre rozvoj turistickej atraktivity je potrebné uvažovať nad ich efektívnym využitím, čo vo väčšine prípadov znamená ich rekonštrukciu. V prípade kultúrnych pamiatok je nevyhnutné konzultovať rekonštrukcie s Krajským pamiatkovým úradom. Tento aktuálne pripravuje nové pravidlá pre zachovanie a využitie kultúrnych hodnôt pamiatkovej zóny potrebných aj pre zachovanie koloritu mesta. V prípade, že nehnuteľnosť nie je majetkom mesta, by bolo vhodné konzultovať s majiteľmi ich rekonštrukciu a napomáhať aj v ich komunikácii s úradmi, prípadne s oslovovaním potenciálnych záujemcov o nájom priestorov. Najvhodnejšie by bolo spracovať akčný plán pre zabezpečenie takejto komunikácie. Dlhodobým prínosom tejto aktivity by malo byť vybudovanie kompletnej turistickej infraštruktúry.

#### **Projekt/Aktivita: 1.5.1 Aktívna komunikácia s majiteľom lokality Turzov za účelom rekonštrukcie a využívania areálu alebo jeho odpredaja inému záujemcovi**

**Popis:** Lokalita Turzov je prirodzená oddychovo-rekreačná zóna mesta Gelnica s bohatou históriou. Atraktívnou ju robia aj okolité lesy s výrazným zastúpením jedle. Nachádzajú sa tu bývalé kúpele, škola v prírode a dve jazerá. Turzovské jazero - umelé jazero, i kúpeľný dom Pionier sú zapísané v registri nehnuteľných kultúrnych pamiatok. Pôvodne areál využívaný ako Škola v prírode (KSK) je v súčasnosti v súkromnom vlastníctve. Areál je však zdevastovaný a žiadne objekty sa nevyužívajú. Odporúča sa vyvinúť snahy na získanie areálu do majetku mesta resp. byť nápomocný pri hľadaní investora, a následne využiť lokalitu na ubytovanie, stravovanie, vytvorenie „zábavného“ resp. relaxačného parku príp. na umiestnenie skanzenu v areáli. Turzov je najvýraznejší prvok s najvyšším potenciálom pre rozvoj cestovného ruchu. Výraznou výhodou je aj blízkosť dvoch krajských miest (Košice, Prešov).

#### **Projekt/Aktivita: 1.5.2 Vypracovanie Akčného plánu pre zabezpečenie komunikácie so súkromnými vlastníckmi nehnuteľností a podpora pri zabezpečovaní rekonštrukcií**

**Popis:** Vid' aktivitu 1.4.5

#### **Projekt/Aktivita: 1.5.3 Podporovať vznik a prevádzku turistickej infraštruktúry pre poskytovanie komplexných služieb**

**Popis:** Okrem vyššie uvedených aktivít je nevyhnutné myslieť aj na podporu ďalších prvkov turistickej infraštruktúry od príchodu návštevníka do regiónu akoukoľvek formou dopravy (auto, vlak, autobus, bicykel, pešia turistika), cez jeho pobyt (ubytovanie, strava, oddych, kultúra, šport,...) až po čo

najjednoduchšie a najrýchlejšie trasy odchodu s tým, že návštevník bude mať záujem sa opätovne vrátiť.

#### **Projekt/Aktivita: 1.6.1 Vytvorenie náučných chodníkov a banských trás v meste a jeho okolí**

**Popis:** V súčasnosti je len málo aktivít podporujúcich viac ako jednodňovú turistiku. V aktívnej spolupráci s podnikateľmi bude potrebné vytvoriť napr. náučnú banskú trasu – po banských portáloch – smer Turzov – Penzión Erihof – kaplnka – jazero – napojenie na existujúcu Jakubskú cestu – Cechy – Pálenčáreň - smer Mária Huta – chodník pod sídliskom – banské portály – železničná stanica – ZAJO. Vhodné by bolo zriadiť Banský skanzem so sprístupnením štôlne Jozef.

Ako súčasť náučných trás, resp. cyklotrás by bolo vhodné začleniť aj oddychové zóny napr. využitie všetkých častí mestského Lesoparku (napr. Turzov – pozemok, kde stál kedysi Detský domov, Mária Huta pred býv. agitačným strediskom; pri ZPTVČ (Amfiteáter), v lyžiarskom areáli). Oddychové zóny sú chápané ako altánky, lavičky, ohniská, lanové dráhy – pre turistov, cyklistov, rodinné výlety - dnes neudržiavané, resp. chýbajúce, nevybudované. Tiež je možné využitie rieky Hnilec (po úpravách toku) na splavovanie.

Táto aktivita má viesť k vytvoreniu miest oddychu, aj ako základu pre prímestskú rekreáciu obyvateľov veľkých miest napr. Košice, Prešov – aby sa Gelnica stala tzv. zázemím veľkých miest a zároveň prostredníctvom zvýšenia počtu návštevníkov/turistov v meste príde aj k podpore miestnych podnikateľov a poskytovateľov služieb.

#### **Projekt/Aktivita: 1.6.2 Vytvoriť zázemie a podmienky pre rozvoj agroturistiky**

**Popis:** V súčasnosti pôsobí na území mesta Agrodružstvo a to hlavne v oblasti chovu hospodárskych zvierat (ovce). Celá Hnilecká dolina má prirodzené predpoklady na rozvoj tohto typu turistiky. Do budúcnosti by bolo vhodné využiť možnosti na agroturistiku v spolupráci s inými podnikateľskými subjektmi v meste alebo okolí.

#### **Projekt/Aktivita: 1.6.3 Presun turistickej informačnej kancelárie (TIK) na miesto bližšie turistom a zabezpečenie jej efektívnejšej práce**

**Popis:** Navrhuje sa umiestnenie TIK (Banícke námestie č. 4 – Mestský úrad) do priestorov Baníckeho múzea (Banícke nám. č. 8), bližšie k turistovi. TIK Gelnica by mala byť aktívnym nástrojom rozvoja CR v meste Gelnica, pričom môže napomôcť pri zabezpečení aktívnej spolupráce s podnikateľmi, občianskymi združeniami, a s okolitými obcami. Zároveň sa tak zabezpečí väčšia dostupnosť aj mimo hodín, kedy je otvorený Mestský úrad.

#### **Projekt/Aktivita: 1.6.4 Vytvorenie aktívnej komunikačnej platformy na spoluprácu všetkých subjektov Hnileckej doliny v cestovnom ruchu**

**Popis:** Pre koncepčnú prácu v oblasti cestovného ruchu a využitia potenciálu regiónu pre jeho rozvoj je nevyhnutná spolupráca všetkých zainteresovaných inštitúcií, združení a osôb. Na účely tejto komunikácie navrhujeme vytvorenie komunikačnej platformy, ktorá by mala byť pod gesciou MsÚ v Gelnici. Jej vytvorenie je potrebné koordinovať so spracovaním Koncepcie cestovného ruchu. Zmyslom je spolupráca pri organizácii podujatí a vytváraní infraštruktúry cestovného ruchu spolu so zabezpečením plánovania aktivít v jednotlivých obciach tak, aby bolo minimalizované časové prekrytie. Zároveň sa zvolí najvhodnejšia forma spoločného marketingu a propagácie. V neposlednom rade bude takto zefektívnená spolupráca aj s vyšším územným celkom, Slovenskou agentúrou pre cestovný ruch, oblastnými organizáciami cestovného ruchu, miestnymi akčnými skupinami, či mikroregiónmi v okolí.

#### **Projekt/Aktivita: 1.6.5 Aktivizovať činnosti spojené s členstvom v Organizácii CR Spiš**

**1.6.6 Rozšíriť aktivity a zdieľanie informácií v rámci krajských produktov cestovného ruchu (napr. Terra Incognita a Košice region turizmus)**

**1.6.7 Aktívnejšie zapojenie do existujúcich produktov cestovného ruchu (napr. Železná cesta a Gotická cesta)**

### **1.6.8 Vytvárať nové komplexné produkty CR využívajúc prírodné danosti a históriu územia**

**Popis:** Okrem vyššie spomínaných aktivít v oblasti cestovného ruchu je nevyhnutné rozvíjať aj už existujúce projekty a činnosti v rámci rôznych združení podporujúcich cestovný ruch. Bude potrebné podporovať hlavne spoluprácu s ďalšími členmi, pričom ideálne bude zamerať sa na komplexné produkty cestovného ruchu, ktorých by bola Gelnica súčasťou.

### **Projekt/Aktivita: 1.7.1 Rekonštrukcia budov oboch materských škôl**

#### **1.7.3 Rozšírenie kapacít MŠ**

**Popis:** Išlo by o spracovanie projektovej dokumentácie a následnú rekonštrukciu existujúcich MŠ (Hlavná ulica 117 a Slovenská ulica 49, 51). MŠ Hlavná má budovu v zlom technickom stave – nutná napr. oprava strechy, výmena okien, dverí, zateplenie objektu a rekonštrukcia prístupových ciest k objektu.

MŠ Slovenská má budovu v pamiatkovej zóne (nutná konzultácia s KPÚ KE) v nevyhovujúcom stave – potrebná napr. výmena okien, dverí, modernizácia interiéru (hlavne podlahy). Vzhľadom na veľkosť priestoru pod strechou by bolo účelné zvažovať využitie priestoru na iné voľnočasové aktivity príp. materské centrum. Navrhované rekonštrukcie prispievajú k energetickému zefektívneniu prevádzky budov, skvalitneniu prostredia na prácu a výučbu, získaniu vhodných nových priestorov na mimoškolskú činnosť alebo realizáciu časti celodenného výchovného systému.

Rozšírenie kapacít Materských škôl by bolo vhodné prioritne v lokalite Háj hlavne z dôvodu bezpečnosti kedy by nebolo potrebné prechádzať cez frekventované cestné komunikácie. Dôvodom na riešenie rozšírenia kapacít MŠ je 100% naplnenosť existujúcich kapacít a umožnenie predškolskej výchovy väčšiemu počtu detí – lepšia príprava aj na prechod na Základnú školu.

### **Projekt/Aktivita: 1.7.2 Dokončenie rekonštrukcie Základnej školy, jej telocvične, bazéna a areálu**

**Popis:** Základná škola (Hlavná 121) má budovu po rekonštrukcii. Potrebná je však ešte termoregulácia vykurovacej sústavy budov; rekonštrukcia telocvične a bazéna základnej školy; úpravy areálu, spevnených plôch s možnosťou vytvorenia parkoviska pre vozidlá a realizácia vlastného športového ihriska. Všetky navrhované činnosti majú slúžiť vyššej efektívnosti vynaložených financií pri prevádzke a hlavne skvalitneniu možností školského vzdelávania.

### **Projekt/Aktivita: 1.7.4 Zriadenie a vybavenie odborných učební na Základnej škole**

**Popis:** Pre kvalitnejšiu výučbu a zvýšenie kompetencií žiakov ZŠ navrhujeme zriadenie odborného laboratória na výučbu fyziky, IKT technológií a cudzích jazykov (napr. nemecký a ruský jazyk).

### **Projekt/Aktivita: 1.7.5 Pokračovanie v podpore vytvárania miest pre asistentov učiteľa a ich činností na všetkých stupňoch škôl**

**Popis:** Aktuálne sú v MŠ vytvorené 2 pozície asistenta učiteľa a na ZŠ 3 takéto pozície. Špeciálna základná škola takúto pozíciu vytvorenú nemá. Počas riešeného obdobia bude snaha o udržanie a prípadné zvýšenie počtu asistentov učiteľa na 3 + 1 pozíciu pre každú novú triedu; na 2 pozície asistenta pre MRK a 1 pozíciu asistenta pre zdravotne znevýhodnených žiakov pre ZŠ; 2 pozície asistenta pre MRK pre ŠZŠ a 1 pozíciu asistenta pre telesne postihnutých žiakov pre Gymnázium. Cieľom je skvalitnenie výučby, možnosť venovať sa rozvoju kompetencií všetkých žiakov aj v rôznorodej skupine v rámci jednej triedy, podpora inkluzívneho vzdelávania a desegregácie.

### **Projekt/Aktivita: 1.7.6 Podpora rozšírenia počtu odborov v stredoškolskom vzdelávaní**

**Popis:** Ponuka možností stredoškolského vzdelávania sa v meste Gelnica obmedzuje iba na gymnázium. Žiadna, ani stredná odborná škola nemá v meste zastúpenie. Čiastočne je to spôsobené aj blízkosťou iných sídel s historicky daným umiestnením stredného odborného vzdelávania. V prípade požiadavky je vhodné uvažovať o rozšírení ponuky možností vzdelávania napr. o elokované pracovisko SOŠ Prakovce, prípadne vytvorenie novej odbornej školy („technickej akadémie“) nadväzujúcej na históriu stredného odborného školstva v meste čo zvýši možnosti pokračovania

školskej dochádzky aj po skončení základnej školy, zníži cestovné náklady pre žiakov a umožní získanie výučného listu či maturity pre cieľovú skupinu danej školy.

**Projekt/Aktivita: 1.8.1 Rekonštrukcia a prístavba Centra voľného času a doplnenie jeho interiérového a exteriérového vybavenia**

**Popis:** Aktuálne prevláda úzka ponuka aktivít zameraná skôr všeobecne ako na konkrétnu skupinu. Cieľom aktivity je zaktivizovať život komunity a znevýhodnených skupín občanov prostredníctvom organizovania alebo vytvorenia podmienok na organizovanie športových, kultúrnych a spoločenských aktivít, prednášok a osvet, napr. aj formou záujmových krúžkov a klubov. Aktivizovanie priestoru Centra voľného času, ktoré je mestským zariadením sídlacim v pamiatkovo chránenej budove v centre mesta, kde sú vhodné interiérové aj exteriérové priestory. Zabezpečiť modernizáciu priestorov a zvýšiť personálne obsadenie v CVČ by malo byť cieľom prevádzkovateľa do najbližšieho obdobia. Možnosti využitia CVČ: pravidelná záujmová činnosť (kluby, krúžky); príležitostná záujmová činnosť (miestny a okresný charakter); prázdninová činnosť (letné tábory) a školiace aktivity.

**Projekt/Aktivita: 1.8.2 Zabezpečenie materiálneho vybavenia Základnej umeleckej školy**

**1.8.4 Rekonštrukcia priestorov a rozšírenie aktivít Základnej umeleckej školy**

**Popis:** Základná umelecká škola (Lutherovo námestie č. 1) v súčasnosti sídli v priestoroch Evanjelickej cirkvi augsburského vyznania. Bolo by vhodné, aby sa po dohode s vlastníkom zabezpečila rekonštrukcia priestorov, príp. kúpa objektu do vlastníctva mesta. Rekonštrukciou, resp. kúpou bude podporené skvalitnenie poskytovaných služieb – výučba, koncertná a výstavná činnosť, stála expozícia, reprezentatívna viacúčelová sála. Zároveň má z časti nevyhovujúce a zastarané vybavenie na výučbu pre všetky odbory (najmä požiadavka na nákup krídla). Rozšírenie aktivít by malo byť zamerané na folklór (napr. DFS Lísteček) a aktívne trávenie voľného času (hlavne počas prázdnin cez hodobno-výtvarný tábor). V súčasnosti sa rozbieha spolupráca so školami, pre ktoré ZUŠ ponúka aj krúžkovú mimoškolskú činnosť (hudobná, výtvarná). V prípade rekonštrukcie je záujem rozšíriť činnosť o nahrávacie štúdio. Pre poskytovanie kvalitnejšej, modernejšej a alternatívnej výučby bude potrebné hľadať aj možnosti financovania nákupu pomôcok a vybavenia.

**Projekt/Aktivita: 1.8.3 Výstavba dopravného ihriska**

**Popis:** V meste Gelnica sa nachádza málo plôch, kde by mohli matky s deťmi bezpečne tráviť svoj čas. Zároveň je nevyhnutné neustále vzdelávať žiakov o dopravnej výchove. Bolo by teda vhodné uvažovať nad výstavbou detského dopravného ihriska, napr. v areáli MŠ. Prínosom bude zabezpečenie bezpečného priestoru slúžiaceho na dopravnú výchovu, dopravnú prevenciu a možnosť pohybu detí a mládeže.

**Projekt/Aktivita: 1.8.5 Podporovať záujmové združenia poskytujúce neformálne vzdelávanie**

**Popis:** Neformálne vzdelanie je akákoľvek organizovaná forma vzdelávania detí, mládeže a dospelých mimo oficiálnych systémov vzdelávania (návšteva vyučovania v škôlke či škole). Hlavne pri práci so znevýhodnenými skupinami a MRK je takáto forma nevyhnutnou súčasťou dlhodobej práce, ktorej sa venujú viaceré organizácie. Často dokážu inovatívnymi formami výučby vyplniť deťom a mládeži ich voľný čas a tak ich vzdelávať. Záujmom mesta by mal byť aj rozvoj takejto formy vzdelávania, t.j. podpora záujmových združení, ktoré ju poskytujú alebo môžu poskytovať.

**Projekt/Aktivita: 1.9.1 Zvýšenie počtu služieb MsÚ poskytovaných občanom elektronicky**

**Popis:** V dnešnej dobe plnej inovácií a čoraz vyššieho využívania informačno-komunikačných technológií je nevyhnutné aby aj mesto Gelnica neustále rozširovalo svoju ponuku elektronických služieb pre obyvateľov. Niektoré sú v určitej základnej forme ponúkané aj dnes (napr. zasielanie sms či mailu s oznámením mestského rozhlasu) ale v tejto oblasti je potrebná a vyžadovaná neustála inovácia. Mesto Gelnica sa dňom 2. 9. 2015 stalo súčasťou národného projektu Dátové centrum obcí a miest, ktorého hlavným cieľom je sprístupniť poskytovanie elektronických služieb občanom na

úrovni regionálnej a miestnej samosprávy a zároveň zabezpečiť výkon verejnej moci elektronicky v súlade so zákonom č. 305/2013 Z.z. o e-Governmente.

**Projekt/Aktivita: 1.10.1 Zapojenie sa do projektov elektronizácie služieb samosprávy (napr. Dátové centrum obcí a miest)**

**1.10.2 Zabezpečiť školenia zamestnancov MsÚ a podriadených organizácii pre prácu s informačnými technológiami a možnosťami poskytovanými MsÚ pre občanov**

**Popis:** Aktuálne sú hlavne vďaka prostriedkom Európskeho fondu regionálneho rozvoja prístupné viaceré národné projekty a rôzne aplikácie, ktorých cieľom je uľahčiť mestám a obciam správu IT infraštruktúry, agendy a zefektívnenie poskytovania služieb občanom. Z viacerých príkladov je možné spomenúť napr. portál Digitálne mesto a projekt Dátové centrum obcí a miest. Mesto Gelnica by si malo zhodnotiť možnosti, prínosy a celkový efekt zapojenia a využitia týchto možností v rámci svojej agendy informačných technológií.

Aktuálne sa dá konštatovať, že mesto podniká kroky za účelom naplnenia ustanovení Zákona č. 305/2013 Z. z. o elektronickej podobe výkonu pôsobnosti orgánov verejnej moci z 1. 11. 2013 - zákon o e-governmente. Aplikovaním všetkých ustanovení zákona sa dosiahne zefektívnenie práce verejnej správy a zvýšenie spokojnosti občanov s jej fungovaním na miestnej úrovni; zmena súčasného stavu poskytovania služieb samospráv na úroveň výrazne znižujúcu administratívnu záťaž občana, podnikateľa a samospráv, vrátane pracovníkov vykonávajúcich jednotlivé úkony a zároveň využitie pre agendu originálnych kompetencií obcí a miest.

S vyššie uvedeným súvisí aj nutnosť pravidelných školení zamestnancov MsÚ pre prácu s novým softvérom a novými službami. Pre maximalizáciu efektívneho využitia ich potenciálu je potrebné mať aj ľudí, ktorí dokážu služby ovládať a zabezpečiť aj zastupiteľnosť v prípade potreby.

**Projekt/Aktivita: 1.10.3 Zabezpečenie "mapového portálu" mesta pre zamestnancov aj obyvateľov mesta**

**Popis:** Medzi najinovatívnejšie možnosti v rámci elektronických služieb nepochybne patrí tzv. mapová služba, ktorá poskytuje širokospektrálne možnosti práce s informáciami na priestorovom podklade. Dajú sa takto postupne vytvoriť mnohé agendy (napr. správa miestnych daní a poplatkov, správa budov a zelene, správa bytového hospodárstva, ...) alebo napomáhať zefektívneniu existujúcich (napr. pomoc pri činnosti stavebného úradu, matriky, nahlasovanie porúch, odpadové hospodárstvo, ...). Dané služby sú ponúkané aj ako pravidelná služba kedy nie je nevyhnutné vložiť vysokú investíciu na začiatku.

**Projekt/Aktivita: 1.11.1 Modernizácia výpočtovej a kancelárskej techniky na MsÚ a v mestských organizáciách**

**Popis:** Aj výpočtovú, kancelársku a technickú infraštruktúru informačných technológií je potrebné udržiavať a neustále inovovať. Aktuálne evidujeme na MsÚ a organizáciách mesta zastarané vybavenie, ktoré často svojou kapacitou nemusí postačovať súčasným požiadavkám. Aj táto časť by si vyžadovala vykonanie pasportizácie s určením na ktorej pozícii je nevyhnutné aké zariadenie aby neboli zbytočne nakupované výkonné zariadenia pre pozíciu, ktorá napr. pracuje výlučne s textovými a tabuľkovými editormi a naopak.

**Projekt/Aktivita: 1.11.2 Modernizácia a rozšírenie kamerového systému v meste**

**Popis:** Už v súčasnosti v meste fungujú 3 analógové kamery v centre mesta. Pre zabezpečenie ich efektivity by bolo vhodné ich modernizovať na digitálne, zriadiť centrálny dispečing kamerového systému s automatickým nahrávaním záznamov a doplniť sieť nie len v centre mesta, ale aj na sídlisko, napr. na ulice Záhradná, Tehelná a na priestranstvo pred ZŠ. Pri výbere je potrebné myslieť aj na ich využiteľnosť aj za zníženej viditeľnosti a v noci. Predpokladaným dopadom bude prevencia a zníženie kriminality či ochrana osôb a mestského majetku.

**Projekt/Aktivita: 1.11.3 Zabezpečenie prevádzky verejnej Wi-Fi siete v centre mesta**

**Popis:** V rámci služby občanom a návštevníkom mesta by bolo vhodné zabezpečiť prevádzku verejnej internetovej Wi-Fi siete, ktorá by bola dostupná min. na všetkých exponovaných verejných miestach.

**Projekt/Aktivita: 1.12.1 Konsolidácia výdavkov mesta**

**Popis:** Konsolidácia výdavkov sa týka všetkých kapitol rozpočtu a je určite jedným z hlavných cieľov vedenia mesta aj do nasledujúcich období. Celková suma dlhu mesta k 31.12.2014 predstavovala 43,33%. Mesto má s nižším dlhom väčšie predpoklady na rozvoj.

**Projekt/Aktivita: 1.12.2 Odpredaj prebytočného majetku (staršie prenajímané budovy)**

**Popis:** Jednou z možností ako znížiť výdavky je aj pasportizácia budov vo vlastníctve mesta a efektívizácia ich využitia. V prípade, že mesto nemá ich lepšie využitie a je ich prevádzka či prípadná rekonštrukcia príliš nákladná, bolo by vhodné uvažovať nad ich predajom. Takto by sa do určitej miery mohol podporiť aj rozvoj súkromného podnikania v meste. Ako príklad môžu slúžiť sklad obalov a opravárenská dielňa (Hlavná 146) alebo objekt bývalej predajne (Háj 38).

**Projekt/Aktivita: 1.13.1 Realizácia opatrení na zvýšenie príjmov mesta prostredníctvom zlepšeného výberu miestnych daní a poplatkov**

**Popis:** Zvýšenie príjmov je minimálne rovnako dôležité ako znižovanie výdavkov. Jedným z opatrení je napr. aj zvýšenie vymožitelnosti miestnych daní a poplatkov alebo zvýšenie príjmov, ktoré by pokryli nevyhnutné výdavky. Z celkového pohľadu hospodárenia samospráv na Slovensku je citeľné výrazné zlepšenie hospodárenia, ktoré bude do ďalších rokov podporené zvýšením percenta odvádzaného do rozpočtu samospráv zo štátneho rozpočtu na 70 %.

**Projekt/Aktivita: 1.13.2 Vybudovanie trhoviska/tržnice na Hlavnej ulici**

**Popis:** Trhovisko v mesta Gelnica v súčasnosti nie je zriadené a chýba. Mohlo by byť napríklad miestom, kde by miestni producenti mohli ponúkať svoju produkciu. Podľa územno-plánovacej dokumentácie (ÚPD) by malo byť situované na Hlavnej ulici pri objekte Priemyselného parku. Realizáciou tejto aktivity je predpoklad zvýšenia kvality poskytovaných služieb pre občanov a rozvoj súkromného podnikania a obchodu v regióne.

**Prioritná oblasť: Sociálna****Projekt/Aktivita: 2.1.1 Výstavba bytov nízkeho štandardu**

**Popis:** V súčasnosti mesto nemá k dispozícii žiadne byty nízkeho štandardu ale zároveň cca 25 – 30 rodín zo sociálne znevýhodneného prostredia je odkázaných na takýto typ bývania, keďže v súčasnosti obývajú unimobunky. Obyvateľstvo, ktoré je odkázané na takýto typ bývania, je situované v niekoľkých lokalitách mesta: Turzovská ulica, Háj, Hnilecká ul., Partizánska ul., centrum mesta. Výstavba bytov nízkeho štandardu sa predpokladá hlavne v lokalitách Háj a Predné Partizánske.

Realizáciou zámeru sa zabezpečí možnosť bývania pre znevýhodnené skupiny obyvateľstva, ktoré nie sú schopné sami si zaistiť vyhovujúce bývanie, prípadne aj prestupného bývania. Premiestnením neprispôsobivých obyvateľov z nehnuteľností v majetku mesta, ktoré sa nachádzajú v centre mesta, sa uvoľní dolná lokalita centra pre umožnenie polyfunkčnej výstavby s atraktívnym bývaním a poskytovaním služieb pre obyvateľstvo aj turistov.

**Projekt/Aktivita: 2.1.2 Rekonštrukcia bytových domov vo vlastníctve mesta**

**Popis:** Mesto Gelnica disponuje niekoľkými bytovými domami s nájomnými bytmi (Záhradná 15, Športová 37-39-41 a Športová 45 - 47). Každý z nich potrebuje pravidelnú údržbu a mnoho vecí si vyžaduje rekonštrukciu. Napríklad na Záhradnej 15 je potrebná výmena strechy a odkvapových rúr, vyregulovanie tepelnej sústavy, vyriešenie dodávky tepla a teplej vody a odizolovanie bytového



domu. Všetky realizované a v budúcnosti navrhované práce majú slúžiť zachovaniu dobrého stavu bytových domov a zlepšeniu bývania nájomníkov.

**Projekt/Aktivita: 2.2.1 Zabezpečenie infraštruktúry a sietí pre možnosti IBV v určených lokalitách**

**Popis:** Lokality individuálnej bytovej výstavby sú zadefinované v platnej ÚPD. Mesto by malo aj v budúcnosti poskytovať súčinnosť pri vytváraní možností výstavby IBV, a to hlavne spoluprácou na príprave území pre realizáciu IBV so zabezpečením prístupu k IS a v prípade požiadavky aj spoluprácou na vyčlenení a príprave nových lokalít na IBV. Realizáciou sa vytvoria nové možnosti bývania pre občanov a vďaka tomu je aj vysoký predpoklad rozšírenia počtu obyvateľov mesta.

**Projekt/Aktivita: 2.2.2 Výstavba nových bytových domov I. a II. kategórie**

**Popis:** Podľa ÚPD sú lokalitami vyčlenenými na komunálnu bytovú výstavbu (KBV) – ulice SNP a Záhradná. V jestvujúcich lokalitách KBV sú vyčlenené plochy na novú výstavbu, nutná je príprava území so zabezpečením prístupov sietí a zásobovania médiami. Realizáciou zámeru bude poskytnutá ďalšia možnosť bývania pre obyvateľov a mladé rodiny či stabilizácia počtu občanov v meste.

**Projekt/Aktivita: 2.3.1 Pokračovanie v zabezpečovaní terénnej sociálnej práce v Rómskej komunite a jej rozšírenie podľa potrieb aj na iné znevýhodnené skupiny obyvateľstva**

**2.3.2 Zabezpečenie terénneho zdravotného asistenta a vytvorenie podmienok pre jeho prácu**

**Popis:** Mesto je zapojené do národných projektov v rozsahu 1 terénny sociálny pracovník + 1 asistent terénneho sociálneho pracovníka, pričom optimálny stav by bol 3 TSP + 3 ATSP s využitím ľudí priamo z miestnej komunity. Na rozdiel od predchádzajúceho, mesto nebolo doteraz zapojené do národného projektu zabezpečujúceho terénneho zdravotného asistenta. V ďalšom období sa odporúča vytvorenie takejto pozície. Cieľom je skvalitnenie práce v rámci komunity, zabezpečenie asistencie pri dochádzke detí do predškolských a školských zariadení, zvýšenie úrovne života a zdravotnej prevencie v komunite.

**Projekt/Aktivita: 2.4.1 Zakúpenie, prenájom alebo výstavba priestorov pre komunitné centrum**

**2.4.2 Identifikovanie a zakúpenie či prenájom menších priestorov v rámci celého mesta ako vysunutých pracovísk komunitného centra**

**Popis:** Ak má mesto efektívne rozvíjať komunitnú prácu, je nevyhnutné vytvorenie komunitného centra s adekvátnym priestorovým a personálnym vybavením. Príkladom vhodného objektu je napr. bývalá budova „VŠZP“ alebo bývalá budova „Maliňák“, s cieľom využitia existujúcich budov a nie výstavby novej, ideálne v centre mesta. Ako možnosť na umiestnenie vysunutého pracoviska sa javí napr. budova bývalej predajne na ulici Háj 38, kde síce stále spodná časť budovy slúži ako sklad civilnej ochrany, ktorý sa však dá premiestniť. Vhodnosť tejto budovy podčiarkuje vyčlenenie blízkeho územia na výstavbu bytov nízkeho štandardu.

Cieľom je predchádzanie, prípadne riešenie problémov, akými sú napr. alkoholizmus, záškoláctvo, nízka športová a telesná aktivita detí a mládeže, vylúčenie niektorých skupín obyvateľstva z masových aktivít,... . Zároveň je cieľom zabezpečiť vzdelávanie, klubovú činnosť, celoživotné vzdelávanie, špecializované sociálne poradenstvo a i.

**Projekt/Aktivita: 2.4.3 Spracovanie Komunitného plánu rozvoja komunitných služieb**

**Popis:** V súčasnosti absentuje komunitný plán, ktorý by pokrýval všetky kategórie obyvateľstva a preto by bolo vhodné, aby si mesto v rámci svojich interných kapacít zabezpečilo spracovanie takéhoto dokumentu. Službiť by mal na skvalitnenie a zefektívnenie prístupu mesta k riešeniu problémov špecifických skupín obyvateľstva (napr. marginalizované komunity, dôchodcovia, mládež, pracujúci, športoví nadšenci, hendikepovaní); zabezpečenie koordinácie športových a kultúrnych aktivít + zabezpečenie dlhodobějšího plánovania a realizácie týchto činností. Práca na tomto pláne sa začala v roku 2015, aktuálne je teda v procese tvorby.

**Projekt/Aktivita: 2.4.4 Podpora prevádzky existujúcej a vytvárania nových chránených dielní/pracovnísk**

**Popis:** V súčasnosti mesto nemá chránené pracovisko (do 31. 10. 2015 fungovalo na Zimnom štadióne Gelnica). Snaha je podporovať vytváranie chránených dielní výrobného charakteru tak, aby mohli byť umiestnené aj v PP. Realizácia tejto aktivity má prispieť integrácii znevýhodnených uchádzačov o zamestnanie do pracovného kolektívu a k podpore zamestnanosti v meste. Pri realizácii PHSR túto aktivitu posudzovať spoločne s aktivitou 1.1.6 a 1.3.2.

**Projekt/Aktivita: 2.4.5 Vytvorenie materského centra**

**Popis:** Momentálne (od 14. 10. 2015) v meste funguje rodinné centrum Gelnica, ktorého prevádzka je zabezpečovaná občianskym združením LUPIENOK. Toto sídli v priestoroch Základnej školy Gelnica. O takýto typ kultúrnej a komunitnej aktivity je veľký záujem obyvateľov, preto je potrebné podporovať každú takúto aktivitu. Cieľom je vytvorenie priestoru, ktorý umožní napr. stretávanie sa matiek na materskej dovolenke, prednáškovú činnosť, prevenciu v rôznych oblastiach a zároveň zaktivizuje túto skupinu obyvateľstva a umožní mestu efektívnejšiu komunikáciu s ňou.

**Projekt/Aktivita: 2.4.6 Rekonštrukcia strediska Mária Huta**

**Popis:** V budove na Žakarovskej 2 by bolo možné vytvoriť miesto na stretávanie sa komunity (napr. klub dôchodcov). Budova je v zlom technickom stave – nutná oprava strechy, výmena okien v časti sály, ktorá je v súčasnosti využívaná Amatérskym športovým klubom; výmena elektrorozvodov; vybudovanie bezbariérového prístupu a i. Realizáciou tohto zámeru bude možné vytvoriť priestor pre komunitné aktivity, skvalitnenie prostredia pre seniorov, či kultúrno-spoločenskú sálu pre časť mesta Mária Huta.

**Projekt/Aktivita: 2.4.7 Rekonštrukcia a modernizácia Obradnej miestnosti na MsÚ**

**Popis:** vid' aktivitu 1.4.4

**Projekt/Aktivita: 2.4.8 Vybudovanie "integrovaného" sociálneho systému**

**Popis:** V súčasnosti neexistuje koordinácia - sieťovanie medzi jednotlivými zložkami sociálneho systému a občanom v meste či regióne. Možno aj prostredníctvom navrhovaného portálu by bolo možné dosiahnuť informovanosť, dostupnosť, efektivitu sociálnej pomoci, vytvorenie zoznamu poskytovateľov a ich kompetencií pre zjednodušenie práce zamestnancov úradov a aj pre lepšiu orientáciu občana.

**Projekt/Aktivita: 2.4.9 Podpora verejných i neverejných poskytovateľov sociálnych služieb**

**Popis:** Každý poskytovateľ sociálnych služieb prináša skvalitnenie života obyvateľov, ktorí sú ich prijímateľmi. Najväčšími poskytovateľmi v meste Gelnica sú Diecézna charita Rožňava a Pro Vitae, n.o. Cieľom je zlepšenie a skvalitnenie ponuky sociálnych služieb poskytovaných verejnými i neverejnými poskytovateľmi týchto služieb.

**Projekt/Aktivita: 2.5.1 Podpora doplnenia siete špecializovaných lekárskeho ambulancií**

**Popis:** V rámci mesta, ako aj spádovej oblasti Hnileckého regiónu, je momentálne evidovaný nedostatok špecialistov ako napr. zubár a psychiater, pričom by bolo žiaduce vytvoriť podmienky aj pre príchod špecializácii ako očný lekár a gastroenterológ. Za zhodnotenie tiež stojí požiadavka o rozšírenie ordinačných hodín pre existujúcich špecialistov v spolupráci so všeobecnou nemocnicou Pro vitae, n.o., ktorá má dostatok priestorov aj pre prípadných nových lekárov, prípadne s prevádzkovateľom Domu zdravia. Cieľom je doplnenie a skvalitnenie siete špecializovaných lekárskeho ambulancií v meste a dostupnosť všetkých špecialistov pre obyvateľov mesta a regiónu.

**Projekt/Aktivita: 2.6.1 Rekonštrukcia Domu osobitného určenia/Dom opatrovateľskej služby**

**Popis:** Dom osobitného určenia/Dom opatrovateľskej služby (SNP 20) je využívaný za účelom bývania pre prijímateľov opatrovateľskej služby a sociálne slabšie skupiny obyvateľov. Budova je v havarijnom

stave – potrebná výmena strechy, výmena všetkých rozvodov, výmena okien, dverí, sanity, podláh, realizácia zateplenia, bezbariérového prístupu a i. Cieľom je zabezpečenie objektu pre poskytovanie kvalitných opatrovateľských služieb v bytoch občanov vyžadujúcich opatrovanie tak v tejto budove, ako aj iných lokalitách v meste.

#### **Projekt/Aktivita: 2.6.2 Rekonštrukcia Domu charity**

**Popis:** Dom charity (Slovenská 66) je budova v pamiatkovej zóne, ale v havarijnom stave. Budova je využívaná aj ako denný stacionár, na stravovanie a zabezpečovanie opatrovateľskej služby. Prevádzkovaný je Diecéznou Charitou Rožňava. Potrebné je spracovanie projektovej dokumentácie, komplexná interiérová i exteriérová rekonštrukcia objektu, vrátane vytvorenia bezbariérového prístupu. Cieľom je zabezpečenie kvalitnejších služieb pre občana – seniorov a marginalizované komunity.

#### **Projekt/Aktivita: 2.6.3 Rozšírenie kapacity denného stacionára pre dôchodcov**

##### **2.6.4 Rekonštrukcia budovy Klubu dôchodcov a rozšírenie možností jeho služieb**

##### **2.6.5 Vytvorenie zázemia pre poskytovanie sociálnych služieb**

**Popis:** Súčasný denný stacionár sa prevádzkuje v Dome Charity (Slovenská 6) s počtom 6 miest. Do budúcnosti by bolo vhodné zabezpečiť rozšírenie kapacity v tejto, prípadne inej lokalite v rámci mesta. Navýšením na cca 30 miest by sa dosiahlo skvalitnenie služieb pre dôchodcov.

Klub dôchodcov (Banícke nám. č. 9) sídli v budove, ktorá sa nachádza v pamiatkovej zóne a je v havarijnom stave. Je nevyhnutná komplexná rekonštrukcia interiéru aj exteriéru a dobudovanie bezbariérového prístupu do objektu. V súčasnosti je klub využívaný členmi Klubu dôchodcov a Slovenským zväzom zdravotne postihnutých.

Do budúcnosti sa bude myslieť aj na zabezpečenie možností poskytovania rôznych foriem sociálnych služieb, napr. aj v domácnostiach. Všetky možnosti podrobnejšie zadefinuje pripravovaný Komunitný plán rozvoja komunitných služieb (viď bod 2.4.3).

Realizáciou týchto aktivít by sme chceli ponúknuť kvalitnejšie služby pre občanov mesta vo vyššom veku s možnosťou aktívneho trávenia dôchodku; zabezpečiť dôstojné zaobchádzanie a dostatočné stravovanie a opateru aj pre tých, o ktorých sa nemá kto postarať; dosiahlo by sa aj aktivizovanie tejto skupiny obyvateľstva a jej zapojenie do iných komunitných aktivít.

#### **Projekt/Aktivita: 2.7.1 Zabezpečenie bezbariérového pohybu v meste a prístupu do verejných budov**

**Popis:** Aktivita sa týka prioritne Domu opatrovateľskej služby, Klubu dôchodcov, Mestskej knižnice a Mestského úradu ale z dlhodobého hľadiska je potrebné vybaviť takýmto prístupom všetky verejné inštitúcie a priestranstvá. Jedinými verejnými inštitúciami v meste s bezbariérovým prístupom sú ÚPSVaR a nemocnica. Napr. Dom opatrovateľskej služby má 2 podlažia, ale nemá výťah a gymnáziu tiež chýba bezbariérový prístup. Účelom je sprístupnenie verejného, kultúrneho a sociálneho života aj pre občanov s telesným postihnutím.

#### **Projekt/Aktivita: 2.7.2 Zriadenie denného stacionára a chránenej dielne pre ľudí s mentálnym postihnutím**

##### **2.7.3 Podpora záujmových združení zaoberajúcich sa prácou s telesne a duševne postihnutými osobami**

**Popis:** V rámci mesta je potenciálne umiestnenie takéhoto zariadenia na Slovenskej 15 alebo v Klube dôchodcov. Občianske združenie na pomoc mentálne postihnutým organizuje stretnutia 1x do týždňa na cca 2 hodiny, pričom sa venujú rôznym aktivitám (napr. tkaniu). Zriadením denného stacionára sa na cca 4 hodiny denne poskytne priestor pre prácu s mentálne postihnutými občanmi čím sa viac zaradia do života mesta a aspoň čiastočne sa uľahčí situácia ich opatrovníkom; zriadením chránenej dielne zameranej na výrobu či chov alebo pestovanie sa zvýši pocit vlastnej dôležitosti pre týchto obyvateľov, ktorí takto dostanú možnosť seberealizácie pod odborným dozorom.

Obdobným spôsobom bude žiadúce v rámci možností podporovať všetky záujmové združenia vykonávajúce aktivity pri práci s telesne a duševne postihnutými osobami a vytvárať im materiálne, priestorové či finančné podmienky na prácu.

**Projekt/Aktivita: 2.8.1 Realizácia aktivít pre prácu so znevýhodnenými skupinami v Centre voľného času**

**Popis:** Jednou z aktuálnych priestorových možností pre prácu so znevýhodnenými skupinami je Centrum voľného času (záujmová činnosť), ktorého priestory a činnosti by sa dali spojiť s komunitnou prácou v meste.

**Projekt/Aktivita: 2.8.2 Vytvorenie nocľahárne a strediska osobnej hygieny prevádzkovaného neverejnými poskytovateľmi služieb**

**Popis:** V súčasnosti sú tieto aktivity zabezpečované provizórne v Dome charity (poskytovanie stravy, ošatenia, hygieny,...). V prípade rozšírenia a plného zabezpečenia služieb bude potrebné aj personálne posilnenie pracoviska (možno v spolupráci s ÚPSVaR). Vhodnými objektmi na rozšírenie by mohli byť: Háj, ktorý je čiastočne nevyužitý (na nocľahareň) + Dom charity (stredisko hygieny + nocľahareň). Cieľom je rozšíriť, resp. zlepšiť ponuku služieb mesta pre ľudí v núdzi.

**Projekt/Aktivita: 2.8.3 Zabezpečenie priestorov pre krátkodobé riešenie krízovej situácie obyvateľov a možností prestupného bývania**

**Popis:** V súčasnosti takáto možnosť či ponuka v meste existuje len v obmedzenej miere (hlavne ako riešenie bytovej situácie pre deložovaných neplatičov), bohužiaľ sa však objavuje dopyt po nej. Službiť má na zlepšenie: situácie pre matky s deťmi, ktoré sa ocitli v zložitej životnej situácii, príp. pri vzniku krízovej situácie pre rodiny.

**Projekt/Aktivita: 2.9.1 Dokončenie rekonštrukcie zimného štadióna**

**Popis:** Objekt Zimného štadióna (Športová 36) je po čiastočnej rekonštrukcii - prevedené zastrešenie objektu realizáciou hokejovej haly s odkanalizovaním. Nevyhnutné dokončenie bude nutné v rozsahu: výmena technológie chladenia, dobudovanie tribún, úprava vnútorných priestorov strojovne, šatní, kancelárií a hygienického zázemia. Tiež bude potrebné zabezpečiť prístupovú komunikáciu ku Zimnému štadiónu a parkovisko/odstavné plochy. Cieľom je možnosť celoročného využívania zimného štadióna ako multifunkčnej haly aj na iné športy, kultúrne vystúpenia i kultúrne podujatia.

**Projekt/Aktivita: 2.9.2 Rekonštrukcia futbalového štadióna, úprava a viacúčelové využitie jeho okolia ako športového areálu (príp. prepojenie s areálom zimného štadióna)**

**Popis:** Objekt futbalového štadióna (Športová č. 13), vrátane tribúny, je v havarijnom stave. Futbalový areál sa v súčasnosti využíva len ako futbalové ihrisko. Existujú veľké možnosti na jeho širšie využitie napr. obnovenie atletickej dráhy (aj na korčuľovanie – kolieskové), doplnenie funkcií rozšírením športových plôch pre atletické disciplíny a nové športy, ako napr. U rampa, skejty, street workout a pod. Rekonštrukcia celého areálu s prípadným napojením na zimný štadión a dobudovaním ďalších športovísk by zaručila viacúčelové využitie celého areálu a vytvorenie uceleného športového komplexu aj s potrebným zázemím. V neposlednom rade by to bola podpora trávenia voľného času pre všetky vekové kategórie.

**Projekt/Aktivita: 2.9.3 Vysporiadanie vlastníctva a obnova lyžiarskeho areálu na Šibeničnom vrchu**

**Popis:** Lyžiarsky areál (Lyžiarska ulica, ubytovňa Smrečina súpisné číslo 247) je v súčasnosti nevyužívaný. Vleky, chata Viktória a strojovňa k vlekom sú vo vlastníctve Lyžiarskeho klubu. Hlavnými problémami lokality sú: a) pozemky, ktoré sú vo vlastníctve súkromného podnikateľa. Potrebná je dohoda alebo získanie pozemkov naspäť do vlastníctva mesta. Lyžiarsky klub vie zabezpečiť opätovnú úpravu lyžiarskych svahov (teraz sú zarastené krovínami); prevádzku vlekov, príp. umelé zasnežovanie v spolupráci s inými lyžiarskymi strediskami; b) potrebná obnova detského vleku;

c) budova turistickej ubytovne SMREČINA - vlastníctvo TJ Slovan Gelnica, mesto Gelnica je vlastníkom pozemku pod budovou. Vyžaduje sa generálna rekonštrukcia objektu s následným využitím ako kaviareň, rýchle občerstvenie, resp. reštaurácia a ubytovňa (v závislosti od rozsahu rekonštrukcie bude závisieť kategória ubytovania);

d) nekvalitná/zničená prístupová komunikácia ku areálu (nezjazdná pre osobnú dopravu). Dlhodobým cieľom je obnovenie lyžiarskeho areálu s možnosťou celoročného využitia v rozsahu: cykloturistika, bežkárske trate, cyklistický zjazd, cyklokrosový areál, čím by sa dosiahla podpora cestovného ruchu v meste i regióne.

#### **Projekt/Aktivita: 2.9.4 Rekonštrukcia existujúcich a výstavba nových multifunkčných športových plôch**

##### **2.9.5 Využiť areál Základnej školy na výstavbu športovísk pre deti a mládež**

**Popis:** V súčasnosti sa v meste nachádza 1 viacúčelové ihrisko v blízkosti futbalového štadióna a obytnej zóny – ulica Športová. Toto je dosť zničené, napr. chýba oplotenie, ktoré by bránilo ohrozovaniu okoloidúcich chodcov. Tiež nie je zabezpečené WC a šatne pre hráčov. Rekonštrukciou tohto priestoru a dobudovaním oplatenia a možnosťou využívania šatní a WC futbalového štadióna v Gelnici sa zvýši kvalita pre užívateľov ihriska i ostatných obyvateľov tejto časti mesta. Evidujeme požiadavky aj na vybudovanie ďalších viacúčelových športových plôch napr. v areáli za zimným štadiónom a futbalovým štadiónom ako i v areáli Základnej školy Gelnica.

Efektívnym a komplexným riešením dostupnosti športových plôch v meste by bolo vybudovanie športového areálu – prepojenie zimného a futbalového štadióna a dobudovanie športovísk. Dalo by sa využiť v súčasnosti voľné priestranstvo za zimným štadiónom (napr. ako doskočisko, skateboardová plocha, basketbalové ihrisko, tenisový kurt).

Areál ZŠ tiež disponuje dostatočne veľkou plochou na výstavbu športovísk. Ponúka voľný priestor na realizáciu, momentálne sa tam nachádzajú voľné asfaltové resp. vybetónované plochy so širokou možnosťou využitia (napr. freeride, lezecká stena, areál na jazdu na kolieskových korčuliach, multifunkčné ihrisko,...).

Cieľom je zvýšenie počtu športovísk v meste Gelnica ako prostriedok na aktívne využívanie voľného času detí, mládeže i dospelých.

##### **Projekt/Aktivita: 2.9.6 Oprava, údržba existujúcich a výstavba nových tenisových kurtov**

**Popis:** V súčasnosti sú na území mesta 2 tenisové kurty, o ktoré sa stará mesto Gelnica resp. Centrum voľného času: v areáli CVČ Gelnica a v časti Legy + 1 súkromný kurt – patriaci o.z. Tenis šport. V prípade dostupných finančných prostriedkov by bola vhodná ich oprava, dôkladná údržba, príp. rozšírenie počtu. Napr. na tenisovom kurte v CVČ je potreba výmeny antukového povrchu za umelý povrch. Cieľom je zlepšenie kvality či zvýšenie počtu poskytovaných voľnočasových aktivít.

##### **Projekt/Aktivita: 2.9.7 Vybudovanie krytej plavárne**

**Popis:** V zmysle ÚPD je na ňu vyčlenené priestranstvo pred Zimným štadiónom, ktoré je v súčasnej dobe využívané ako plocha na venčenie psov. Prípadnou realizáciou tohto zámeru by sa zvýšila komplexnosť služieb vznikajúceho všesportového areálu a zlepšili by sa možnosti športu a oddychu pre obyvateľov mesta.

##### **Projekt/Aktivita: 2.9.8 Podpora aktivít športových klubov a združení**

**Popis:** V meste pôsobí viacero športových klubov a združení, ktorých činnosť by mala byť v rámci možností (personálne, priestorové, materiálne, finančné) podporovaná mestom Gelnica aj do budúcnosti.

##### **Projekt/Aktivita: 2.10.1 Zabezpečenie vhodných kultúrno-spoločenských priestorov (sála pre kultúrne a spoločenské udalosti)**

**Popis:** Ideálne by bolo riešiť takto zamerané priestory v centre mesta resp. priamo na sídlisku. V súčasnosti mesto Gelnica nedisponuje žiadnou kultúrno-spoločenskou miestnosťou resp.

sálou/domom. Pre plánovaný nárast kultúrno-spoločenských podujatí, a ich dopyt zo strany obyvateľov, je nevyhnutné zabezpečiť vhodný priestor. Je to možné buď kúpou nehnuteľnosti alebo prenájomom. Navrhuje sa napr. budova bývalého Vínneho domu, Banícke nám. č.7; príp. sála v Mária Hute, budova bývalého kina. Realizáciou by prišlo ku skvalitneniu a zvýšeniu počtu kultúrnych podujatí v meste Gelnica ako aj podpore rozvoja CR v meste i regióne.

**Projekt/Aktivita: 2.10.2 Zatraktívniť areál Amfiteátra pre organizovanie kultúrnych podujatí a podpora ich organizátorov**

**Popis:** Areál (Nemocničná 29) bol zrekonštruovaný z fondov EÚ. V súčasnosti je však málo využívaný na podujatia, koncerty či letná kiná. Bolo by vhodné zatraktívniť areál, čím by sa dosiahlo skvalitnenie a zvýšenie počtu kultúrnych podujatí, koncertov, festivalov v meste Gelnica, ako aj podpora rozvoja CR v meste i regióne.

**Projekt/Aktivita: 2.10.3 Založenie detského folklórneho súboru**

**Popis:** Takéto kultúrne teleso v meste momentálne chýba. Po jeho vzniku je dopyt aj medzi obyvateľmi. Jeho vytvorenie prispeje k zabezpečeniu pohybovej aktivity detí a mládeže; zabezpečeniu telesa, ktoré môže aktívne vystupovať na podujatiach v meste a okolí a využitiu spolupráce inštitúcií ako Základná umelecká škola, MŠ a ZŠ a ich práce s deťmi do cca 12 – 15 rokov. Folklór už začali riešiť MŠ na ul. Hlavná a ZUŠ.

**Projekt/Aktivita: 2.10.4 Koordinácia zatraktívňovania prostredia mesta prostredníctvom grafických prvkov**

**Popis:** Bolo by vhodné myslieť aj na zatraktívnenie celkovej vizáže mesta, z dôvodu existencie mestskej pamiatkovej zóny by bolo vhodné iniciovať tieto aktivity hlavne v sídliskovej časti mesta. Niektoré bytové domy sú zanedbané a nepôsobia príjemným dojmom, pričom by postačovali rôzne menšie vylepšenia, napr. umiestnenie atraktívnej 3D reklamy na steny bytoviek. Zatraktívnením hlavne obytných zón je možné vytvoriť krajšie prostredie na bývanie a prispieť k zlepšeniu kvality života obyvateľov mesta.

**Projekt/Aktivita: 2.10.5 Podpora aktivít organizácií pôsobiacich v oblasti kultúry**

**Popis:** V meste pôsobí niekoľko organizácií a združení, ktorých činnosť by mala byť v rámci možností (personálne, priestorové, materiálne, finančné) podporovaná mestom aj do budúcnosti.

**Projekt/Aktivita: 2.10.6 Rekonštrukcia mestskej knižnice**

**Popis:** Mestská knižnica (Slovenská č. 1) sídli v budove, ktorá sa nachádza v pamiatkovej zóne a je v havarijnom stave. V minulosti prišlo ku zmene účelu užívania stavby, keď tu pred knižnicou bola prevádzkovaná materská škola. Rekonštrukcia by sa mala zamerať napr. na okná, dvere, strechu, vykurovanie, interiér, záhradu, elektroinštaláciu a osvetlenie. Realizovanie zámeru napomôže skvalitneniu prostredia knižnice a tým aj služieb pre návštevníkov knižnice.

**Prioritná oblasť: Environmentálna**

**Projekt/Aktivita: 3.1.1 Skvalitnenie a dobudovanie protipovodňovej ochrany mesta**

**Popis:** Mesto sa už v minulosti zapojilo do štátneho programu revitalizácie krajiny, z ktorého sa vybudovali určité vodozádržné opatrenia v okolitej krajine. Ako prvý krok by bolo vhodné po konzultáciách so spoločnosťou GELNICKÉ LESY, s.r.o., Gelnica, Štátnymi lesmi (správca časti tokov) a ďalšími odborníkmi naplánovať a realizovať celkový systém vodozádržných opatrení v krajine. Až následne, v prípade potreby, by bolo potrebné naplánovať, skvalitniť či dobudovať protipovodňovú ochranu, či upraviť toky na vybraných miestach. Išlo by hlavne o Turzovský potok, Hnilec a Perlovú.

**Projekt/Aktivita: 3.1.2 Osveta v problematike životného prostredia**

**Popis:** Zameranie hlavne na predškolské a školské zariadenia či web stránku mesta. V súčasnosti sa osveta už čiastočne realizuje, no do budúcnosti by bola vítaná väčšia propagácia. Cieľom je zvyšovanie povedomia detí a mládeže v oblasti ochrany životného prostredia a jeho zložiek ako prírody a krajiny, ovzdušia, vody a i.

**Projekt/Aktivita: 3.1.3 Podpora plánovania a realizácie vodozádržných opatrení v krajine**

**Popis:** vid' bod 3.1.1

**Projekt/Aktivita: 3.2.1 Vybudovanie oddychových zón na územiach mestského lesoparku**

**Popis:** Mestský lesopark (vo všetkých svojich častiach) by mal, ako súčasť náučných trás či cyklotrás, obsahovať aj oddychové zóny. Z hľadiska vhodnosti sa navrhuje ich umiestnenie napr. na Turzove (pozemok, kde stál kedysi Detský domov), Mária Hute (pred bývalým agitačným strediskom), pri ZPTVČ (Amfiteáter) či v lyžiarskom areáli. Oddychové zóny by mali zahŕňať aj altánky, lavičky, ohniská, lanové prvky a slúžiť budú nielen pre obyvateľov mesta, ale aj pre návštevníkov (turistov, cyklistov, rodinné výlety). Potenciál má aj využitie rieky Hnilec (po úpravách toku) na splavovanie. Cieľom je vytvorenie miest oddychu, napr. aj ako základu pre prímestskú rekreáciu obyvateľov veľkých miest napr. Košice, Prešov – aby sa Gelnica stala tzv. zázemím veľkých miest.

**Projekt/Aktivita: 3.2.2 Revitalizácia verejných priestranstiev mesta a obnova verejnej zelene**

**Popis:** Z časti sú už zrealizované úpravy verejných priestorov v centre mesta. Zámerom je pokračovať v revitalizácii exponovaných území ako napr. Lutherovo námestie, oddychové parky v KBV alebo iné podľa návrhu v územno-plánovacej dokumentácii. V rámci revitalizácie by bolo vhodné vytvorenie zelených oddychových zón, detských ihrísk, doplniť plochy zelene a i.

Potenciálne použiteľným územím na rozvoj je aj Perlová dolina, kde momentálne platí stavebná uzávera z dôvodu možného využitia vodných zdrojov.

Cieľom je vytváranie kvalitného prostredia pre občana, rozširovanie plôch oddychu a zlepšovanie zdravotnej kondície obyvateľstva.

**Projekt/Aktivita: 3.3.1 Zriadenie zberného dvora na triedený odpad**

**Popis:** V súčasnosti nie je zriadený. Podľa ÚPD je naplánované vytvorenie samostatného areálu so samostatným prístupom z cesty II-546. Cieľom je plnenie požiadaviek smerníc EÚ a zákonov SR v oblasti odpadového hospodárstva, skvalitnenie i zefektívnenie nakladania s odpadmi s pozitívnym dopadom na skvalitňovanie životného prostredia a rozvoja obehového hospodárstva.

**Projekt/Aktivita: 3.3.2 Zabezpečenie likvidácie čiernych skládok odpadu**

**Popis:** Mesto priebežne rieši odstraňovanie čiernych skládok odpadu, ktorých existencia je prakticky permanentná, aj po ich likvidácii vznikajú na rovnakých miestach ďalšie. Tieto majú výrazne nepriaznivý vplyv na životné prostredie. Ich odstránením sa prispeje ku kvalitnejšiemu životnému prostrediu, čistejšiemu a atraktívnejšiemu mestu tak pre obyvateľov ako aj návštevníkov mesta.

**Projekt/Aktivita: 3.3.3 Podpora a realizácia osvetu a propagácie vhodnosti separovania a recyklácie odpadov vo všetkých kategóriách obyvateľstva**

**Popis:** V záujme naplnenia všetkých záväzných ukazovateľov v oblasti odpadového hospodárstva, triedenia odpadov, recyklácie a obehového hospodárstva je nevyhnutné zabezpečovať aj osvetu i propagáciu realizovaných opatrení, a to vo všetkých skupinách obyvateľstva.

**Projekt/Aktivita: 3.4.1 Obnova miestnych komunikácií**

**Popis:** Miestne komunikácie sú veľmi dôležitým líniovým prvkom štruktúry sídla. Ich udržiavanie vo vhodnom technickom stave je základom pre bezpečný pohyb a presun obyvateľstva i návštevníkov. V súčasnosti je na viacerých úsekoch havarijný stav povrchov komunikácií s chýbajúcim technickým vybavením. Prioritou pri obnove budú hlavne nasledujúce úseky: Perlová dolina (v úseku od štátnej

cesty po vodáreň); Slovenské Cechy (v úseku od #Banícka/Zámkova); Krížna (v úseku od #Banícka/Zámkova po #Krížna/Turzovská a v úseku od #Krížna/Turzovská po Slovenské Cechy); Cintorínska (v úseku od #Nemocničná/Cintorínska po #Cintorínska/Slovenská (obnova dlažby)); Nemocničná (v úseku od #Nemocničná/Hlavná – Nemocnica – Amfiteáter); SNP (v úseku od #SNP/Nemocničná po #SNP/Športová); Lipová (v celom úseku); Agátová (v celom úseku); Javorová (v celom úseku); Dubová (v úseku od #Dubová/Partizánska po #Dubová/Dubová); Kováčska (v celom úseku); Pod brehom (v celom úseku); Medená (v celom úseku); Tehelná (v celom úseku); križovatka ulíc Slovenská/Nemocničná/SNP (vybudovanie chodníka ako spojnice ulice Slovenskej a ulice SNP); Vajanského (v celom úseku) a na všetkých miestnych komunikáciách by bola potrebná obnova asfaltových povrchov.

Cieľom je skvalitnenie automobilovej i pešej dopravy, zvýšenie bezpečnosti a kvality života obyvateľov mesta.

#### **Projekt/Aktivita: 3.4.2 Rekonštrukcia rozvodov tepla a teplej vody**

**Popis:** Rozvody sú v havarijnom stave, potrubia rozvodov tepla a TÚV sú zanesené, skorodované a izolácia už v niektorých prípadoch nezodpovedá predpísaným parametrom. Je potrebné spracovať projektovú dokumentáciu na rekonštrukciu. Na niektorých úsekoch sa pri nepriaznivom počasí v teplovodnom kanáli udržiava spodná voda. Opravy by sa mali prioritne zamerať na sídliskovú časť mesta. Rozvody tepla a TÚV je potrebné urýchlene vymeniť pre dosiahnutie predpísanej teploty TÚV, zabráneniu častých porúch a tým zvýšeniu efektivity vynaložených prostriedkov pri údržbe. V neposlednom rade aj pre zvýšenie spokojnosti zákazníkov a nájomníkov či celkové zlepšenie kvality služieb tepelného hospodárstva pre občanov mesta.

#### **Projekt/Aktivita: 3.4.3 Modernizácia vozového parku Technických služieb mesta Gelnica**

**Popis:** Táto mestská organizácia zabezpečuje všetky potrebné služby s vozidlami, ktorých priemerný vek je cca 20 – 28 rokov, pričom najnovšie vozidlo má už cca 9 rokov. Celkovo je možné konštatovať, že iba 2 stroje vyhovujú stanoveným podmienkam a až 7 strojov je v nevyhovujúcom stave. Modernizáciou bude možné dosiahnuť skvalitnenie údržby komunikácii a ďalších služieb a tiež zníženie prevádzkových nákladov.

#### **Projekt/Aktivita: 3.4.4 Rekonštrukcia plynových kotolní**

**Popis:** U obidvoch kotolní (K 1 - Športová 7, K 2 - Tehelná 1) boli v roku 2008 vymenené kotly a niektoré technologické zariadenia. Nevyhnutná je aj výmena riadiacej jednotky a ovládacieho systému rádiového spojenia medzi kotolňami (LANDYS & GYR), ktoré sú po dobe životnosti. Cieľom je zlepšenie kvality služieb tepelného hospodárstva pre občanov mesta a eliminácia nákladov v oblasti tepelnej energetiky.

#### **Projekt/Aktivita: 3.4.5 Majetkovo-právne vysporiadanie pozemkov plniacich verejnoprospešné funkcie vrátane geodetického zamerania**

**Popis:** V súčasnosti je ešte stále čiastočne nevysporiadané vlastníctvo niektorých pozemkov a parciel pod plochami s verejnoprospešným účelom. Je teda žiaduce priebežné majetkovo – právne vysporiadanie pozemkov, vrátane geodetického zamerania (vytvorenie GP), na ktorých sú umiestnené miestne komunikácie a chodníky, staničky separovaného zberu, odstavné plochy, verejné plochy zelene a pod. Cieľom je umožniť investície do údržby a opráv vysporiadaného majetku ale aj možnosť zapojenia sa do projektov za účelom získania externých zdrojov financovania.

#### **Projekt/Aktivita: 3.4.6 Konceptné rozšírenie parkovacích plôch v meste**

**Popis:** Bolo by vhodné spracovať koncepciu parkovania v meste. V súčasne platnej ÚPD sú na parkovanie vyčlenené viaceré plochy, no bolo by vhodné prehodnotiť možnosti rozšírenia parkovacích plôch v centre mesta, zvlášť pri inštitúciách a objektoch služieb a prehodnotiť možnosti statickej dopravy v častiach KBV. Cieľom je poskytnúť kvalitnejšie služby pre občana a návštevníkov mesta.



**Projekt/Aktivita: 3.4.7 Zvyšovanie energetickej efektívnosti budov a zariadení vo vlastníctve mesta**

**Popis:** Energetická efektívnosť prevádzkovaných budov a zariadení má priamy dopad aj na disponibilné rozpočtové zdroje mesta a je tiež dôležitá pri napĺňaní cieľov ochrany prírody a efektívneho využívania prírodných zdrojov. Napr. v období 2004-2005 bola zrealizovaná výmena osvetľovacích bodov a zmena mestského rozhlasu na bezdrôtový systém. Navrhuje sa zväčšenie výmeny podperných bodov v jednotlivých lokalitách mesta, riešenie výmeny káblových vedení (s možnosťou uloženia v zemi) a výmena osvetľovacích bodov s LED technológiou. Cieľom je zvýšenie komfortu osvetlenia pre občanov, zvýšenie bezpečnosti, zníženie energetických nákladov a vstupov na údržbu. V budúcnosti bude potrebné riešiť energetickú efektívnosť vo všetkých mestských budovách a zariadeniach v majetku, či správe mesta vrátane spracovania projektovej dokumentácie.

**Projekt/Aktivita: 3.4.8 Výstavba prepojovacieho promenádneho chodníka**

**Popis:** Momentálne nie je zriadený chodník v požadovanom úseku – podľa ÚPD – pravá strana recipientu od Kamenného mosta po Dolný most. Cieľom je vytvorenie komunikačného pešieho prepojenia v exponovanom území, vyriešenie dopravných pomerov a prístupov k plochám predajní, riešenie ochrany pred povodňami, vytváranie kvalitného prostredia pre občana a rozširovanie plôch oddychu.

## Časť D – Realizačná časť

PHSR je živým dokumentom, ktorého realizácia musí byť pravidelne sledovaná a program podľa potreby dopĺňaný a upravovaný. Realizačná časť je zameraná na popis postupov inštitucionálneho a organizačného zabezpečenia realizácie a aktualizácie Programu hospodárskeho rozvoja a sociálneho rozvoja mesta Gelnica. Systém monitorovania a hodnotenia jeho plnenia je nastavený ustanovením merateľných ukazovateľov, vecným a časovým harmonogramom jeho realizácie formou akčných plánov.

Pre zabezpečenie plynulej implementácie akčného plánu PHSR sa bude pri projektoch realizovaných mestom, v uzneseniach MsZ, deklarovať položka zlučiteľnosti s dokumentom PHSR 2015-2021.

### Inštitucionálne a organizačné zabezpečenie realizácie PHSR

Orgánom implementácie PHSR mesta Gelnica na roky 2015 - 2021 (napĺňanie cieľov, monitoring, hodnotenie) bude Mestský úrad. Mesto Gelnica bude prostredníctvom Akčného plánu v súlade so svojimi kompetenciami vytvárať podmienky pre vznik a rozvoj územnej spolupráce a partnerstiev za účelom dosahovania stanovených cieľov.

Garantom dokumentu je mesto zastúpené primátorom a najvyšším orgánom mesta – mestským zastupiteľstvom.

Koordináciu implementácie PHSR bude vykonávať Mestský úrad Gelnica (oddelenie správy majetku a rozvoja mesta).

MsÚ zabezpečuje udržateľný hospodársky, sociálny a územný rozvoj mesta aj za pomoci PHSR, Územného plánu, akčných plánov a inej strategickej dokumentácie.

Útvarmi zodpovednými za stratégiu a projektovú činnosť v meste Gelnica sú hlavne: Oddelenie správy majetku a rozvoja mesta, Oddelenie výstavby, ochrany životného prostredia a stavebného poriadku a Finančné oddelenie Mestského úradu v Gelnici.

#### **Oddelenie správy majetku a rozvoja mesta zabezpečuje hlavne nasledujúce činnosti:**

- plní úlohy súvisiace s evidenciou a stavom majetku mesta, spracováva potrebné podklady k manipulácii s týmto majetkom a vykonáva všetky potrebné úkony súvisiace s touto agendou;
- spolupracuje s orgánmi pre evidenciu nehnuteľností a vykonáva potrebné operácie súvisiace s evidenciou majetku mesta v katastri nehnuteľností;
- zabezpečuje postupné majetkovo-právne vysporiadanie všetkého majetku mesta a jeho zaevidovanie v katastri nehnuteľností;
- vypracováva návrhy kúpno-predajných zmlúv s fyzickými a právnickými osobami a špecifické a komplikované prípady predkladá na posúdenie právnomu poradcovi mesta Gelnica;
- vyhotovuje nájomné zmluvy na nebytové priestory, ktoré sú majetkom mesta a ktoré boli schválené MsZ k prenájmu a sleduje platby nájomného, eviduje nedoplatky a vymáha ich;
- vyhotovuje nájomné zmluvy na dočasné užívanie pozemkov, ktoré boli schválené MsZ k prenájmu;
- vyhotovuje zmluvy o prevode majetku do správy organizácií mesta;
- zabezpečuje ucelenú písomnú agendu a organizačne zabezpečuje odpredaj nehnuteľného i hnuteľného majetku vo vlastníctve mesta Gelnica v zmysle zákona č. 138/1991 Zb. o majetku obcí a v zmysle Zásad o hospodárení s majetkom mesta;

- administruje a pripravuje podklady do Komisie pre tvorbu a použitie fondu údržby a opráv bytov a nebytových priestorov vo vlastníctve mesta, zabezpečuje podklady pre odvod do fondu opráv z vybratého nájomného za nebytové priestory vo vlastníctve mesta;
- spolupracuje so Správou domov Gelnica, s.r.o., ako správcom nehnuteľností mesta Gelnica, v zmysle Mandátnej zmluvy č. 1/2007 v znení dodatkov;
- vykonáva celkovú fakturáciu a refakturáciu služieb;
- zabezpečuje prevod majetku štátu do majetku mesta prostredníctvom delimitácie;
- eviduje právnické a fyzické osoby podnikajúce na území mesta Gelnica;
- vydáva povolenia predajného, prevádzkového času a prechodného uzatvorenia predajní;
- vydáva povolenia na predaj na trhovách miestach v meste Gelnica;
- prijíma oznámenia o konaní kultúrnych a športových podujatí na území mesta;
- zabezpečuje výkon fyzických kontrol na trhoviskách v meste;
- zabezpečuje organizáciu a realizáciu Gelnického jarmoku, vianočných trhov a iných príležitostných trhov a zabezpečuje písomnú agendu týchto trhov;
- vedie evidenciu samostatne hospodáriacich roľníkov a vydáva osvedčenia o zápise do evidencie samostatne hospodáriacich roľníkov a o ukončení činnosti SHR v zmysle zákona č. 219/1991 Zb. v znení neskorších zmien a doplnkov;
- zabezpečuje spoluprácu s podnikateľmi;
- vydáva stanoviská obce k začatiu podnikateľskej činnosti a k umiestneniu prevádzky v meste;
- vykonáva výberové konania na obsadenie voľných nebytových priestorov vo vlastníctve mesta slúžiacich na podnikateľskú činnosť v meste;
- zabezpečuje písomnú agendu – komisie výberová, podnikateľská a obchodu; škodová komisia a inventarizačná komisia;
- podieľa sa na spracovaní projektových žiadostí na získanie finančných prostriedkov z európskych štrukturálnych a investičných fondov;
- implementuje a manažuje schválené projekty podporované z grantov Európskeho spoločenstva, po ich realizácii ich podľa zmluvných záväzkov monitoruje.

**Oddelenie výstavby, ochrany životného prostredia a stavebného poriadku zabezpečuje hlavne nasledujúce činnosti:**

**Oblasť investícií:**

- zabezpečuje prípravu a realizáciu investičnej výstavby mesta;
- zabezpečuje projektovú dokumentáciu investícií;
- zabezpečuje vydanie územného rozhodnutia a stavebného povolenia investícií mesta;
- zabezpečuje výber zhotoviteľov podľa osobitných predpisov;
- vykonáva odborný stavebný dozor;
- pripravuje a predkladá návrhy do rozpočtu mesta;
- preberá a odovzdáva do evidencie majetku dokončené investície;
- zabezpečuje podporu výstavby z prostriedkov ŠFRB.

**Oblasť územného rozvoja:**

- v zmysle platných právnych predpisov zabezpečuje obstarávanie, prerokúvanie a schvaľovanie územného plánu mesta, jeho časti a vybraných priestorov, včítane územno-plánovacích podkladov (urbanistické štúdie, generely apod.), čiastkových zmien a doplnkov územných plánov;
- vydáva stanoviská ku všetkým druhom dokumentácie (štúdia, zadanie, projekt), koncepčným materiálom a podkladom na úrovni záväzného stanoviska mesta;
- poskytuje poradenské a konzultačné služby pre občanov pri ich podnikateľských zámeroch na území mesta;

- zúčastňuje sa rokovaní k problematikám územného rozvoja a územno-technického rozvoja dotýkajúcich sa záujmov mesta, zvolaných orgánmi štátnej správy, odbornými organizáciami, právnickými a fyzickými osobami;
- usmerňuje a koordinuje dobudovanie a rozvoj mesta a jeho častí, areálov, zón a súboru objektov s cieľom tvorby kvalitného urbanisticko-architektonického a funkčného riešenia;
- účinne spolupracuje s orgánmi štátnej správy a odbornými organizáciami, oddeleniami MsÚ za účelom dosiahnutia vytýčených koncepcných zámerov a kvality riešenia;
- zabezpečuje riadne uloženie schváleného UPN, UPD a všetky podklady k nej, ako aj doklady o zmenách a doplnkoch;
- spracováva urbanistické a územno-technické zásady a regulatívy rozvoja vybraných častí mesta podľa potreby a aktuálnosti;
- vytvára koncepcné i realizačné podmienky pre reanimáciu voľnej krajiny za účelom umocnenia ekologickej stability územia;
- spolupracuje na zabezpečovaní podkladov a podmienok pre verejné súťaže a konkurzy z hľadiska urbanistického a územno-technického;
- na úseku starostlivosti o kultúrne pamiatky v zmysle platných zákonov vedie informatívny prehľad a zoznam kultúrnych pamiatok na území mesta, spolupracuje s krajským pamiatkovým úradom a koordinuje stavebné činnosti na území pamiatkovej zóny;
- uplatňuje záujmy mesta v regionálnych, nadregionálnych a celorepublikových koncepciách, dokumentoch a iných rozvojovo strategických zámeroch, koordinuje a usmerňuje urbanisticko-priestorový, krajinársko-ekologický a územno-technický rozvoj spravovaného územia mesta i vo väzbe na susediace sídla.

#### **Finančné oddelenie zabezpečuje hlavne nasledujúce činnosti:**

- vedenie agendy rozpočtu, vrátane zmien a príslušných uznesení - spracovanie plánu tvorby a použitia rezervného fondu, soc. fondu a fondu rozvoja bývania;
- sledovanie a poskytovanie príspevkov prisp. organizáciám mesta, telovýchovným klubom a iným subjektom v zmysle rozpočtu;
- spracovanie zmlúv o poskytnutí nenávratných finančných príspevkov a prechodných fin. výpomocí;
- realizácia finančnej kontroly, auditu a vedenie podvojného účtovníctva mesta podľa platných právnych predpisov;
- analytické účtovanie dotácií zo štátneho rozpočtu;
- spracovanie podkladov do rozpočtu za fin. oddelenie a sumarizácia pokladov do rozpočtu od všetkých odd. MsÚ, iných zložiek mesta a ďalších subjektov a usporiadanie rozpočtu po formálnej stránke v zmysle platnej rozpočtovej klasifikácie, koordinácia s rozpočtami mestských organizácií, v prípade pozmeňujúcich návrhov fin. komisie alebo Mestského zastupiteľstva /MsZ/ realizácia ďalších úprav rozpočtu;
- poskytovanie prehľadov o čerpaní rozpočtu všetkým oddeleniam a iným org. zložkám mesta;
- spracovanie záverečného účtu mesta a návrhu na použitie prebytku hospodárenia;
- zriaďovanie a rušenie účtov v peňažných ústavoch, sledovanie stavu fin. prostriedkov na účtoch mesta, realizácia potrebných prevodov medzi účtami;
- spracovanie potrebných analýz k vybaveniu úverov, sledovanie a zabezpečenie splátok istiny z poskytnutých úverov, plnenie ďalších povinností vyplývajúcich z úverových zmlúv;
- sledovanie a vyúčtovanie transferov na prenesený výkon štátnej správy a na úseku školstva, správy pre Ministerstvo školstva SR;
- kontrola a evidencia vyúčtovaní o použití poskytnutých príspevkov (mimo dotačného fondu);
- poskytovanie potrebných podkladov k získavaniu grantov v rámci projektovej činnosti;
- vedenie agendy finančnej komisie (FK), príprava podkladov na prerokovanie vo FK;

- zavedenie rozpočtu a jeho zmien po schválení do účtovníctva;
- spracovanie kvartálnych účtovných výkazov, ich predkladanie nadriadeným orgánom v požadovanej forme aj za príspevkové a rozpočtové organizácie mesta; realizácia mesačných uzávierok, ročnej účtovnej závierky, inventarizácia všetkých účtov mesta, účtovanie o inventarizačných rozdieloch;
- kontrola cestovných účtov a vedenie evidencie náhrad cestovných výdavkov;
- spracovanie návrhov pre škodovú komisiu;
- vedenie mzdovej agendy pracovníkov MsÚ, MsP, školstva bez právnej subjektivity a iných organizačných zložiek mesta v zmysle mzdových predpisov;
- spracovanie podkladov pre tvorbu rozpočtu v oblasti miezd;
- spracovanie výkazov na mzdovom úseku;
- vedenie personálnej a mzdovej agendy zamestnancov mesta;
- sledovanie a evidencia platieb, vymáhanie nedoplatkov;
- kontrola priznaní k dani z nehnuteľností, prepočty v zmysle platného všeobecne záväzného nariadenia mesta, vystavenie platobných výmerov, sledovanie a evidencia platieb, vymáhanie nedoplatkov, ...;
- vedenie agendy odvodov výťažkov dosiahnutých z prevádzkovania lotérií a iných podobných hier, sledovanie preddavkov, kontrola správnosti výpočtu, zabezpečenie vrátenia preplatiek;
- poskytovanie informácií v konaniach na jednotlivých úsekoch činnosti fin. odd. občanom i právnickým osobám, spracovanie návrhov všeobecne záväzných nariadení týkajúcich sa činnosti oddelenia a zasielanie VZN;
- vybavovanie bežnej korešpondencie - archivácia dokladov a ich skartácia podľa platných predpisov;
- finančné riadenie schválených projektov z EÚ i štátneho rozpočtu.

Zoznam kľúčových aktivít na  $n + 2$  roky je uvedený v akčnom pláne, ktorý bude potrebné každoročne aktualizovať na nasledujúce 3 roky. Aktualizovaný akčný plán PHSR bude potrebné po jeho vyhotovení schváliť v MsZ.

Medzi hlavné úlohy mesta bude patriť:

- riadiť implementáciu akčného plánu PHSR;
- realizovať projekty, ktoré prinesú pre mesto želaný efekt a budú dlhodobu udržateľné;
- vyčleniť z rozpočtu mesta finančné prostriedky potrebné na realizáciu navrhnutých aktivít;
- podporovať spoluprácu medzi hlavnými aktérmi rozvoja mesta a koordinovať ich
- aktivity;
- pravidelne vyhodnocovať plnenie akčného plánu na základe stanovených merateľných ukazovateľov;
- aktualizovať dokument podľa vzniknutej spoločenskej potreby alebo po minimálne 3 rokoch implementácie.

### **Komunikačná stratégia**

Koordinátor PHSR bude pravidelne komunikovať s osobami zodpovednými za aktivity akčného plánu a tvoriť rozhranie medzi realizátormi aktivít, monitorovacím tímom a mestom.

Komunikácia o PHSR bude realizovaná s viacerými cieľovými skupinami:

- občania mesta – bude prebiehať priebežné informovanie o implementácii PHSR, v prípade potreby a požiadavky budú prebiehať konzultácie k spôsobom a formám realizácie jednotlivých aktivít, prípadne zapájanie občanov do ich realizácie;
- odborná verejnosť a inštitúcie – budú prebiehať priebežné konzultácie a informovanosť, v prípade potreby a požiadavky aj stretnutia pracovných skupín a verejné prerokovanie návrhov, či ich priame zapojenie do realizácie aktivít a získavania externých zdrojov financovania;
- médiá – podľa potreby a možností bude prebiehať informovanosť o procese a výsledkoch realizácie PHSR, resp. jednotlivých aktivít.

Interná komunikácia bude prebiehať v rámci aktualizácie dokumentu pri monitorovaní a vyhodnocovaní výsledkov realizovaných aktivít. Do komunikácie budú zapojení zamestnanci mestského úradu, ktorí budú pripravovať podklady pre monitorovanie a hodnotenie. Do procesu komunikácie budú zapojení aj poslanci MsZ, ktorí budú priebežne schvaľovať aktualizácie dokumentu a výsledky PHSR.

### **Finančné zabezpečenie jednotlivých opatrení a rámcových aktivít**

Finančný plán predstavuje východiská pre financovanie PHSR mesta Gelnica. Východiskami pre stanovenie finančného rámca PHSR sú indikatívne finančné požiadavky pre realizáciu konkrétnych projektov, ktoré sú však vo väčšine prípadov iba ťažko kvantifikovateľné.

Podrobnejšie informácie o finančnom zabezpečení realizácie konkrétnych projektových návrhov, v súlade s kompetenciami samosprávy, budú súčasťou toho ktorého projektového zámeru v budúcnosti. V súlade so Zákonom o podpore regionálneho rozvoja je tento na území SR financovaný z viacerých zdrojov a to hlavne:

- štátny rozpočet;
- štátne účelové fondy;
- rozpočty VÚC a rozpočty miestnej samosprávy;
- iné zdroje (granty, PPP, úvery).

Doplňkovým zdrojom finančného zabezpečenia podpory regionálneho rozvoja sú prostriedky Európskej únie (na roky 2013 – 2020 sú to európske štrukturálne a investičné fondy) na to určené.

### **Systém monitorovania a hodnotenia plnenia PHSR**

Medzi kľúčové činnosti a procesy, nevyhnutné pre správne zabezpečenie implementácie PHSR, patria aj monitorovanie a hodnotenie na úrovni programu i jednotlivých jeho aktivít.

Základom nového strategického prístupu v oblasti monitoringu a hodnotenia pre programové obdobie 2014 – 2020 je dôraz kladený na jasné definovanie cieľov, sieťovanie organizácií i samospráv a orientácia na výsledky intervencií.

Jednotné a správne porozumenie nového, výsledkovo orientovaného, prístupu k politike súdržnosti EÚ je kľúčovým faktorom efektívnej prípravy a realizácie napr. aj programového obdobia 2014 - 2020. Premenu plánovaných vstupov, výstupov a výsledkov na skutočné vstupy, výstupy a dosiahnuté výsledky prostredníctvom výberu a implementácie projektov možno pozorovať v reálnom čase pomocou monitorovacích mechanizmov.

**Monitorovanie**, ktorého dominantným nástrojom sú merateľné ukazovatele, je teda zamerané predovšetkým na sledovanie efektivity implementačných a riadiacich mechanizmov programu a na dosahovanie cieľov programu.

Na rozdiel od vstupov a výstupov, skutočne dosiahnutý výsledok je, okrem realizácie programu, daný aj externými faktormi mimo dosahu programu. Externé faktory môžu mať na dosahovanie výsledku minimálny alebo výraznejší vplyv.

**Výstupy** predstavujú cielene zvolené priame produkty aktivít, ktoré majú prispievať k dosiahnutiu plánovaného výsledku.

**Výsledky** aktivít by mali byť nastavené tak, aby externé faktory nikdy neprevažovali nad faktormi pod kontrolou programu.

Práve preto je pri tvorbe programu kľúčové identifikovať pokiaľ možno všetky faktory, ktoré môžu ovplyvniť dosahovanie zvoleného výsledku a rozhodnúť, ktoré z nich budú predmetom programu.

Z tohto dôvodu je určenie celkového skutočne dosiahnutého výsledku t.j. reálneho dopadu (dosahu) programu na zmenu sociálno-ekonomickej reality možné len na základe vykonania **hodnotenia dopadov**.

Hodnotenie plnenia PHSR vychádza z údajov získaných na základe monitorovania, kombinuje ich s ďalšími údajmi a poskytuje pridanú hodnotu pre proces učenia, zdokonaľovania a zvyšovania transparentnosti verejných politík tým, že analyzuje špecifickú situáciu hodnoteného programu. Hľadá súvislosti, ktoré nie sú evidentné a dopady, ktoré neboli plánované, poskytuje relevantné dôkazy. Jediným cieľom hodnotenia by nikdy nemalo byť iba poskytnutie pozitívneho alebo negatívneho výroku o implementácii a riadení programu.

Výstupy z monitorovania zabezpečujú pre mesto Gelnica vstupy pre rozhodovanie pre účely zlepšenia implementácie PHSR, vypracovávanie priebežných správ a záverečnej správy o vykonávaní PHSR a podklady pre rozhodovanie Mestského zastupiteľstva mesta Gelnica (napr. v súvislosti s prípadnou revíziou PHSR).

Údaje získané v procese monitorovania predstavujú významný zdroj informácií pre riadenie PHSR a pre prijímanie rozhodnutí MsÚ Gelnica a Mestského zastupiteľstva. Zároveň sú využívané v procese hodnotenia PHSR, resp. jeho rôznych aspektov. Monitorovanie (a následne hodnotenie) prebieha na základe systému merateľných ukazovateľov.

Stanovenie vhodných výstupových a najmä výsledkových merateľných ukazovateľov je kľúčové, aby bolo možné merať a spätne vyhodnotiť dosahovanie plánovanej zmeny sociálno-ekonomickej reality.

**Výstupové merateľné ukazovatele** pre všetky prioritné osi PHSR je potrebné definovať v závislosti od plánovaných aktivít a projektov, ktoré prispievajú k dosiahovaniu plánovaného výsledku. Pri definovaní výstupových merateľných ukazovateľov by PHSR malo, keď je to možné, vyberať zo zoznamu spoločných merateľných ukazovateľov na úrovni EÚ/SR, nemalo by sa mu však prispôsobovať. Zvoliť by mali len tie merateľné ukazovatele, ktoré vystihujú podstatu výstupov priorit a prioritných osí PHSR.

Cieľové hodnoty predstavujú kvalifikovaný odhad, ktorý môže byť v prípade potreby upravený na základe vývoja implementácie. Pri stanovovaní cieľových hodnôt je vhodné vychádzať zo skúseností s implementáciou podobných projektov v minulosti, z dostupných cenníkov, prípadne smerných ukazovateľov (tzv. benchmarkov).

Výsledkové merateľné ukazovatele sú základným prvkom nového, výsledkovo orientovaného prístupu k politike súdržnosti po roku 2013. Kľúčovou úlohou je ich definovanie v rámci programovania, ich sledovanie v rámci monitorovania a ich vyhodnotenie v rámci hodnotenia dopadov. Môžu zohrávať významnú úlohu v procese výberu projektov, lebo práve ich prostredníctvom je možné posúdiť prínos projektov k dosahovaniu špecifického cieľa prioritnej osi.

Zdrojom monitorovacích ukazovateľov, na úrovni opatrení aktivít, sú Národná stratégia regionálneho rozvoja SR – ukazovatele na úrovni NUTS 3 a Národné ciele stratégie Európa 2020.

Monitorovanie začína na najnižšom stupni – na úrovni projektu. Pre potreby monitorovania je projekt základnou jednotkou, ktorá je analyzovaná prostredníctvom relevantných zozbieraných údajov.

Cieľom monitorovania a hodnotenia je zostaviť komplexnú informáciu o tom, ako sa plnia opatrenia navrhnuté v PHSR. Mestský úrad bude postupovať podľa plánu monitorovania a hodnotenia PHSR mesta Gelnica na roky 2015 – 2021. Úlohou koordinátora bude 1x ročne podať správu o plnení na MsZ, vrátane vyhodnotenia merateľných ukazovateľov.

Výstupom procesov budú monitorovacia správa a hodnotiaca správa vrátane záverov a odporúčaní na ďalšie obdobie, s ktorou budú oboznámení poslanci MsZ a verejnosť.

Monitorovacie a hodnotiace správy bude vyhotovovať odborný útvar MsÚ zodpovedný za rozvoj mesta. Správy budú prerokované v radiaciach štruktúrach MsÚ a v komisiách MsZ.

Po schválení PHSR v MsZ môže byť podľa potreby vytvorený monitorovací výbor, ktorý bude zložený prioritne z členov riadiaceho tímu, ale prípadne aj iných identifikovaných vhodných osôb. V prípade vytvorenia sa monitorovací výbor bude stretávať raz ročne, najneskôr v druhom štvrtroku, v prípade potreby aj viackrát.

Monitorovanie, vykonané príslušných oddelením alebo poverenou osobou, poskytne informácie o realizácii aktivít a projektov aj formou merateľných ukazovateľov. Monitorovanie bude slúžiť ako podklad pre hodnotenie PHSR.

## **Hodnotenie PHSR**

V súlade so systémom riadenia, definovaným v PHSR, hodnotenie predstavuje proces, ktorý systematicky skúma prínos z realizácie PHSR a jeho súlad s cieľmi stanovenými v PHSR a analyzuje účinnosť realizačných procesov a vhodnosť nastavenia jednotlivých opatrení a skupiny aktivít a pripravuje odporúčania na zvýšenie ich efektívnosti.

Proces hodnotenia z hľadiska jeho vykonávania je rozdelený na interné a externé hodnotenie. Pri internom hodnotení je proces hodnotenia realizovaný vlastnými (internými) kapacitami subjektu zodpovedného za administratívne zabezpečenie realizácie PHSR, naopak na externom hodnotení sa podieľa externý subjekt (iná právnická alebo fyzická osoba).

Hodnotenie poskytne informácie o vplyve realizovaných opatrení na územie mesta a bude podkladom pre aktualizáciu PHSR zohľadňujúc prebiehajúce zmeny. Hodnotenie PHSR sa bude realizovať uprostred obdobia realizácie a po jeho ukončení. V prípade potreby hodnotenie PHSR bude možné realizovať na základe rozhodnutia kompetentných orgánov mesta.

Hodnotenie PHSR sa vykonáva na úrovni plnenia cieľov, to znamená, že sledujeme ukazovatele účinkov (dopadov). Toto hodnotenie bude realizované v roku 2022, po ukončení platnosti PHSR. Odporúčame realizovať hodnotenie aj v cca polovici obdobia platnosti PHSR (r. 2019), spojené so zisťovaním, či a ako sa zmenila spoločenská a ekonomická situácia a či je nevyhnutné alebo potrebné podľa nej urobiť revíziu obsahu PHSR.



Podklady do hodnotenia poskytnú koordinátorovi PHSR zodpovedné úseky alebo osoby za jednotlivé aktivity, podľa popisu v akčnom pláne PHSR. Tie aktivity, ktoré budú realizované v partnerstve, alebo priamo partnermi, budú garanti zo strany mesta monitorovať – t.j. získavať od realizátora údaje o realizácii a výsledkoch.

**Tab.: Formulár R 5 - Plán monitorovania a hodnotenia PHSR mesta Gelnica na roky 2015-2021**

Aktivita	Termín
Monitorovanie realizácie aktivít PHSR – každoročne	01. 03. – 30. 04. k 31. 12. predchádzajúceho roka
Hodnotenie počas obdobia realizácie aktivít PHSR – min 1x za 3 roky	rok 2019
Hodnotenie po ukončení realizácie aktivít PHSR	rok 2022
Mimoriadna aktualizácia a hodnotenie aktivít PHSR	podľa identifikovanej potreby

Zdroj: vlastné spracovanie

**Priebežné hodnotenie** - Proces priebežného hodnotenia má formu série hodnotení, ktorých cieľom je kontinuálne počas implementácie Programu skúmať rozsah, do akého sa využili prostriedky, skúmať efektívnosť a účinnosť programovania a sociálno-ekonomický dopad. Zároveň identifikuje faktory, ktoré prispeli k úspechu alebo neúspechu implementácie Programu, vrátane udržateľnosti a identifikovania vhodných postupov. Hodnotenie sa vykonáva systematicky a priebežne počas celého trvania Programu až po predloženie Záverečnej správy Programu.

Výsledky hodnotenia sú podkladom pre rozhodnutia MsÚ Gelnica a Mestského zastupiteľstva mesta Gelnica pri riadení realizácie PHSR s účelom dosiahnuť žiaduci pokrok smerom k naplneniu hlavných ekonomických, sociálnych a environmentálnych cieľov.

**Následné hodnotenie** - Následné hodnotenie skúma rozsah, v akom sa využili zdroje, účinnosť a efektívnosť programovania a sociálno-ekonomický vplyv. Následné hodnotenie určí faktory, ktoré prispeli k úspechu alebo neúspechu vykonávania PHSR a určí osvedčené postupy. Výstupom následného hodnotenia je Záverečná správa o hodnotení PHSR mesta Gelnica. Hodnotiace obdobie pri následnom hodnotení predstavuje obdobie celej realizácie PHSR, tzv. programové obdobie.

**Systém merateľných ukazovateľov** - Systém merateľných ukazovateľov predstavuje hlavný zdroj informácií, na ktorých by malo byť hodnotenie založené. Zároveň sú tieto ukazovatele predmetom špecifických hodnotení v rôznych fázach.

Práca s merateľnými ukazovateľmi zahŕňa tieto dva procesy: 1.) zaradenie nových merateľných ukazovateľov do analytickej práce Mestského úradu; 2.) naplnenie merateľných ukazovateľov hodnotami.

Zoznam merateľných ukazovateľov pre jednotlivé programy je navrhnutý v prílohe – Akčný plán realizácie PHSR.

### Časový harmonogram realizácie PHSR mesta Gelnica

Podrobnejší harmonogram realizácie konkrétnych projektových zámerov (v súlade s kompetenciami mesta Gelnica) bude súčasťou jednotlivých akčných plánov, resp. prípadného interného zásobníka projektových zámerov mesta Gelnica.

### **Akčný plán pre mesto Gelnica na roky 2015-2017**

Akčný plán obsahuje zoznam aktivít, ktoré prispejú k realizácii jednotlivých opatrení a cieľov. Aktivity sú zoradené podľa obdobia, v ktorom sa majú realizovať. Je potrebné každoročne pripraviť a zverejniť akčný plán na ďalšie tri roky, ktorý bude vstupom do plánovania rozpočtu a ďalších dokumentov a procesov mesta a Mestského úradu. Akčný plán na ďalšie tri roky bude potrebné každoročne aktualizovať na základe monitorovania a odporúčania pracovných skupín.

Všetky procesy spojené s realizáciou akčného plánu sa prispôbia časovému harmonogramu ďalších rozhodovacích procesov prebiehajúcich v samospráve (príprava rozpočtu, príprava realizačných plánov komisií apod.). Zároveň je úlohou vedenia mesta zainteresovať a motivovať pracovníkov mesta ako aj partnerov na plnení cieľov PHSR.

V rámci možnej budúcej spolupráce s potenciálnymi partnermi na realizácii PHSR bude vhodné vyhotoviť „Dohodu o partnerstve a spolupráci“ so subjektmi, ktoré budú mať o tieto aktivity záujem.

## Časť E – Finančná časť

Financovanie PHSR a akčného plánu bude viaczdrojové. Bude sa opierať o rozpočet mesta, finančné zdroje partnerov, zdroje EÚ (EŠIF), súkromné a iné zdroje. Konkretizácia akčného plánu na trojročné obdobie v súlade s rozpočtom mesta umožní v niektorých prípadoch naplánovať výšku a vhodné zdroje financií pre jednotlivé aktivity. Tie budú závisieť od zvoleného spôsobu realizácie príslušnej aktivity, od inštitúcie, ktorá bude realizátorom, od možnosti čerpania vonkajších zdrojov a od rozhodnutí MsZ. Finančná časť obsahuje informácie o možnostiach a zdrojoch finančného zabezpečenia jednotlivých opatrení a aktivít a to hlavne zo zdrojov Európskych štrukturálnych a investičných fondov.

Indikatívny finančný plán pre realizáciu PHSR nie je možné spracovať z dôvodu, že väčšina položiek nemá konkrétne finančné vyjadrenie a akékoľvek predikcie by boli veľkým rizikom pre naplnenie plánovaných indikátorov. V súčasnosti známe finančné alokácie na niektoré aktivity sú súčasťou Akčného plánu na  $n + 2$  roky. Všetky známe financie sa budú dopĺňať do akčného plánu pri jeho aktualizáciách.

### Operačné programy 2014 – 2020

Slovenská republika bude v programovom období 2014 – 2020 čerpať Európske štrukturálne a investičné fondy (EŠIF) prostredníctvom operačných programov v rámci cieľa **Investovanie do rastu a zamestnanosti** a v rámci cieľa **Európska územná spolupráca**.

Tab.: Operačné programy cieľa Investovanie do rastu a zamestnanosti

Operačný program	Riadiaci orgán	Pridelená alokácia v EUR
Výskum a inovácie	MŠVVŠ SR	2 266 776 537
Integrovaná infraštruktúra	MDVRR SR	3 966 645 373
Ľudské zdroje	MPSVR SR	2 204 983 517
Kvalita životného prostredia	MŽP SR	3 137 900 110
Integrovaný regionálny OP	MPRV SR	1 754 490 415
Efektívna verejná správa	MV SR	278 449 284
Technická pomoc	ÚV SR	159 071 912
Program rozvoja vidieka	MPRV SR	1 545 272 844
Rybné hospodárstvo	MPRV SR	15 785 000
<b>SPOLU:</b>		<b>15 329 374 992</b>

Zdroj: vlastné spracovanie

Tab.: Vybrané operačné programy cieľa Európska územná spolupráca

Operačný program	Orgán zodpovedný za implementáciu a monitoring
<i>Programy cezhraničnej spolupráce:</i>	
Slovenská republika – Maďarsko 2014 - 2020	MPRV SR
Poľsko – Slovenská republika 2014 - 2020	MPRV SR
ENI Maďarsko – Slovensko – Rumunsko – Ukrajina 2014 – 2020	MPRV SR
<i>Programy nadnárodnej spolupráce:</i>	
Central Europe 2014 (Stredná Európa 2014)	ÚV SR
Danube Transnational Programme 2014 - 2020 (Dunajský nadnárodný program 2014 - 2020)	ÚV SR
<i>Programy medzinárodnej spolupráce:</i>	
INTERREG+	MH SR
ERASMUS+	Európska Komisia
Europe for citizens (Európa pre obyvateľov)	Európska Komisia

Creative Europe (Kreatívna Európa)	Európska Komisia
ESPON	MDVRR SR
INTERACT	MH SR
URBACT	MDVRR SR

Zdroj: vlastné spracovanie

V programovacom období 2014-2020 je kohézna politika EÚ podporujúca ekonomický rozvoj členských krajín vrátane Slovenskej republiky realizovaná cez nasledovných 5 fondov:

- Európsky fond pre regionálny rozvoj (*European Regional Development Fund – ERDF*);
- Európsky sociálny fond (*European Social Fund – ESF*);
- Kohézny fond (*Cohesion Fund – CF*);
- Európsky poľnohospodársky fond pre rozvoj vidieka (*European Agricultural Fund for Rural Development – EAFRD*);
- Európsky fond pre námorné a rybne hospodárstvo (*European Maritime and Fisheries Fund – EMFF*).

## ROZPOČET MESTA GELNICA

Na základe „Dôvodovej správy k rozpočtu Mesta Gelnica na roky 2015 - 2017“, je možné pre programový rozpočet ale hlavne pre rozpočet roku 2015 konštatovať nasledovné:

Finančné hospodárenie mesta Gelnica sa v roku 2015 riadilo rozpočtovým provizóriom až do schválenia nového rozpočtu mesta. Súčasne s návrhom rozpočtu mesta na rok 2015 boli predložené i návrhy rozpočtov mesta na roky 2016 a 2017, t.j. na schválenie bol predložený viacročný rozpočet. Návrhy rozpočtov mesta na roky 2016 a 2017 nie sú pre mesto záväzné.

Rozpočet výdavkov bol zostavený aj v programovej štruktúre, ktorá je od roku 2009 záväzná pre všetky jednotky územnej samosprávy. Na schválenie bol predložený návrh vyrovnaného rozpočtu. Výdavková časť rozpočtu bola spracovaná v dvoch verziách. Tabuľková časť obsahuje finančný rozpočet výdavkov. Tieto boli spracované aj vo forme programového rozpočtu, ktorý je uvedený v ďalších častiach textu.

## PRÍJMY

**Príjmy bežného rozpočtu** sa ďalej delia na: 1.) daňové, 2.) nedaňové a 3.) granty a transfery. **Medzi najdôležitejšie daňové vlastné príjmy patria:**

- daň z nehnuteľností (v roku 2015 rozpočtované vo vyššej čiastke ako v predchádzajúcom roku)
- dane za tovary a služby (o cca 3,4 tis. EUR viac). Medzi dane za tovary a služby patria dane za psa, za nevýherné hracie prístroje a predajné automaty, za ubytovanie, za užívanie ver. priestranstva a za komunálne odpady a drobné stavebné odpady.

V návrhu rozpočtu mesta príjem na podielových daniach zo štátneho rozpočtu (daň z príjmov FO) bol plánovaný vo výške zverejnenej na stránke Ministerstva financií SR.

**Medzi hlavné nedaňové príjmy patria:**

- príjmy z podnikania a z vlastníctva majetku (ako hlavná časť príjmovej stránky mesta, ide napr. o príjmy z prenájmu pozemkov, z prenajatých budov a priestorov, z prenájmu strojov, prístrojov, zariadení, techniky a náradia). Celkovo sa pri tejto kategórii príjmov uvažovalo s podstatným nárastom oproti predošlému roku, predovšetkým boli plánované vyššie príjmy za prenájom lesných pozemkov, po úprave rozpočtu došlo k zníženiu príjmov z prenájmu pozemkov, na základe skutočných finančných možností nájomcu.

- administratívne a iné poplatky a platby (príjmy na administratívnych poplatkoch od právnických a fyzických osôb; pokuty uložené MsP; poplatky a platby z nepriemyselného a náhodného predaja a služieb a ďalšie administratívne poplatky). Celkovo pri tejto kategórii príjmov je plánovaný nárast oproti upravenému rozpočtu v roku 2014.
- úroky z tuzemských úverov, pôžičiek, vkladov, atď. - úroky z účtov finančného hospodárenia MsÚ a základnej školy boli naplánované vyššie ako v predchádzajúcom roku.
- iné nedaňové príjmy (napr. príjem na výťažku z lotérií a iných podobných hier; náhrada poistného plnenia; dobropisy; vratky či platby získané exekučným konaním)

#### **Medzi hlavné granty a transfery patria:**

- Bežné granty – napr. grant na podujatia pre Základnú umeleckú školu Gelnica vo výške 650 EUR, granty na konanie Gelnického jarmoka 1 405 EUR a grant na opravu tribúny futbalového štadióna vo výške 3 000 €.
- Bežné transfery - sú rozpočtované buď podľa výnosov jednotlivých ministerstiev alebo noriem daných príslušnými ministerstvami. Najväčšími transfermi sú príjmy na školstvo, transfer z ÚPSVaR na zamestnancov podľa § 54, transfer pre deti v hmotnej núdzi a transfer na refundáciu bežných výdavkov na realizáciu projektu ČOV. Transfer na ČOV po úprave rozpočtu je presunutý až do roku 2016. Bude vyplatený až po úspešnej kolaudácii ČOV, ktorá prebehne v mesiaci december 2015.

Ostatné sú v nižších finančných čiastkach a ide o nasledovné transfery: na zabezpečenie činnosti terénnych soc. pracovníčok, na aktivačnú činnosť, na chránenú dielňu, na vzdelávacie poukazy pre ZŠ, Základnú umeleckú školu a CVČ, na výchovu a vzdelávanie v materských školách pre deti, navštevujúce MŠ, ktoré sú rok pred plnením povinnej školskej dochádzky, na asistenta učiteľa v MŠ, na referendum a na rôzne malé projekty. Ostatné transfery sú poskytované štátom na prenesený výkon štátnej správy na úseku hlásenia pobytu občanov a registra obyvateľov, na úseku starostlivosti o životné prostredie, na úseku vykonávania pôsobnosti špeciálneho stavebného úradu pre miestne a účelové komunikácie, na úseku stavebného poriadku, na úseku bývania a na výkon matričnej činnosti. Celková výška bežných transferov predstavuje čiastku 1 094 427 EUR.

**Príjmy kapitálového rozpočtu** boli nastavené ako: 1.) nedaňové príjmy a 2.) granty a transfery. Medzi nedaňové príjmy boli zaradené kapitálové príjmy (z predaja pozemkov občanom mesta) a medzi granty a transfery kapitálové transfery v rámci verejnej správy - transfer na zameranie, posudky a spracovanie projektovej dokumentácie na kamenný most v Gelnici v sume 3 000 EUR.

**Príjmové finančné operácie** obsahujú: 1.) príjmy z transakcií s finančnými aktívami a finančnými pasívami, kde zaraďujeme časť príjmy z ostatných finančných operácií (prevod zostatku prostriedkov z predchádzajúcich rokov a prevod prostriedkov z peňažných fondov) a 2.) prijaté úvery, pôžičky a návratné finančné výpomoci (plánuje sa dočerpanie kontokorentného úveru). Mesto Gelnica v októbri 2015 čerpalo municipálny úver na refundáciu všetkých doterajších úverov, z dôvodu výhodnejších úrokových podmienok, čo bolo zohľadnené v rozpočtovom opatrení mesta vo výške 1 524 427 EUR.

#### **VÝDAVKY**

Výdavková časť rozpočtu je zotriedená v zmysle platnej funkčnej klasifikácie do niekoľkých hlavných kategórií a rozčlenená na bežný rozpočet, kapitálový rozpočet a finančné operácie (tabuľková časť rozpočtu).

### Medzi hlavné kapitoly výdavkov patria:

- *výkonné a zákonodarné orgány*, kde sa rozpočtujú výdavky súvisiace s prevádzkou MsÚ, ale aj výdavky na poslancov a odmeny členom komisií;
- *finančné a rozpočtové záležitosti*, kde sa rozpočtujú výdavky na audit a poplatky bankám;
- *iné všeobecné služby*, kde sú napr. výdavky na vedenie matriky;
- *transakcie verejného dlhu*, kde sa rozpočtujú splátky úrokov z úverov a manipulačné poplatky;
- *civilná ochrana*, kde sa rozpočtujú výdavky spojené s prevádzkou skladu CO;
- *policačné služby*, kam patria výdavky na činnosť MsP vrátane kamerového systému;
- *ochrana pred požiarmi*, kde sa rozpočtujú výdavky spojené s činnosťou mestského hasičského zboru a výdavky na energie v budove požiarnej zbrojnice;
- *všeobecná pracovná oblasť*, kde sú zahrnuté výdavky na všetkých pracovníkov zamestnaných s podporou ÚPSVaR a s ich činnosťou spojené výdavky;
- *cestná doprava*, kde sa rozpočtujú výdavky na zrážkovú vodu na parkoviskách, poistné miestnych komunikácií, dopravné značky a predovšetkým na údržba komunikácií;
- *cestovný ruch*, kam patria rozpočtované výdavky na turisticko-informačnú kanceláriu;
- *nakladanie s odpadmi*, kde zaraďujeme príspevok príspevkovej organizácii mesta Technické služby, náklady napr. na zberný dvor, cintorínske služby, likvidáciu čiernych skládok, triedenie odpadu či odvoz komunálneho odpadu;
- *nakladanie s odpadovými vodami*, kde sa rozpočtujú výdavky v súvislosti so správou, prevádzkou a údržbou ČOV;
- *rozvoj bývania*, kam zaraďujeme výdavky na energie, materiál, údržbu a služby spojené s bytovými domami a budove DOS v správe mesta;
- *rozvoj obcí*, kam patria výdavky súvisiace s prevádzkou všeob. podnikateľského inkubátora, priemyselného parku, ale i výdavky na údržbu lesoparku, údržbu nebytových priestorov, prenájom niektorých pozemkov, výdavky na služby spojené so správou nebytových priestorov, výdavky za spracovanie geometrických plánov, znaleckých posudkov, za revízie budov, verejné obstarávanie a pod.;
- *zásobovanie vodou*, kde sa rozpočtujú výdavky súvisiace s prevádzkou vodojemov na Baníckej ul., Háji a Záhradnej ulici;
- *verejné osvetlenie*, kam patria všetky výdavky spojené s prevádzkovaním a údržbou verejného osvetlenia a vianočnou výzdobou mesta;
- *rekreačné a športové služby*, kam patria napr. výdavky na prevádzku a energie na zimnom štadióne, na akciu „Gelnický šľapajcug“, na údržbu detských ihrísk a tribúny futbalového štadióna, na poistné štadiónov a transfery športovým klubom;
- *kultúrne služby*, kde sa evidujú výdavky na odd. kultúry, noviny Gelničan, knižnicu, múzeum, na zariadenie pre trávenie voľného času a na usporiadanie rôznych kultúrnych podujatí;
- *vysielacie a vydavateľské služby*, kde sú výdavky súvisiace s prevádzkou mestského rozhlasu, ale i poplatky Slov. ochrannému zväzu autorskému, či platba za elektronický výkon ver. správy;
- *náboženské a iné spoločenské služby*, kam patria najmä výdavky a príspevky na činnosť Charity, materiálové výdavky na akcie ZPOZu, výdavky spojené s činnosťou domu smútku a príspevky do združení, ktorých je mesto členom;
- *rekreácia, kultúra a náboženstvo inde neklasifikované*, kde sú rozpočtované výdavky na cestovné v zahraničí, výdavky spojené s kronikou mesta, výdavky na gelnický jarmok a ostatné trhy konané počas roka, ako i reprezentačné výdavky a služby spojené so zahraničnými návštevami;
- *predprimárne vzdelávanie s bežnou starostlivosťou* – MŠ, kam patria výdavky na prevádzku dvoch materských škôl na ul. Hlavnej a Slovenskej;

- *vedľajšie služby v školstve* – tu patria výdavky na prevádzku ŠJ pri MŠ Slovenská a výdajnej ŠJ pri MŠ Hlavná;
- *vzdelávanie nedefinovateľné podľa úrovne*, kde sú výdavky na školenia zamestnancov mesta;
- *staroba*, kam patria výdavky spojené s prevádzkou dvoch klubov dôchodcov, výdavky na činnosť opatrovateliek a i.;
- *sociálna pomoc občanom v hmotnej a soc. núdzi*, kde sú predovšetkým výdavky na činnosť dvoch terénnych soc. pracovníčok, ale aj transfery pre deti v hmotnej núdzi na stravovanie a výdavky na školské potreby pre deti, ktoré sú v hmotnej núdzi;
- *transfery školám a školským zariadeniam*, kam zaraďujeme výdavky na činnosť Základnej školy Gelnica, Základnej umeleckej školy Gelnica a Centra voľného času v Gelnici.

V rámci výdavkových finančných operácií po úprave rozpočtu vykazujeme splatenie doterajších úverov mesta Gelnica, konkrétne úver na financovanie investičných potrieb samosprávy a refinancovanie záväzkov z investičnej činnosti realizovaných z prostriedkov EÚ /bývalý úver na miestne komunikácie/ v sume 245 604 EUR, úver na rekonštrukciu zimného štadióna vo výške 398 115 EUR, úvery na Priemyselný park vo výške 454 697 EUR, úver na ČOV vo výške 285 000 EUR a kontokorentný úver vo výške 189 249 EUR. Tieto úvery boli splatené prijatím nového dlhodobého úveru s výhodnejšími úrokovými podmienkami. Vo výdavkových finančných operáciách plánujeme na splatenie istiny tohto úveru v roku 2015 25 408 EUR. Úver sa začal splácať v mesiaci november 2015 vo výške 12 704 EUR/ mesačne na 10 rokov. Okrem toho sú tu splátky istín z úverov zo ŠFRB na výstavbu 20 bytovej jednoty vo výške 17 227 EUR a 28 bytovej jednotky na Športovej ulici vo výške 26 234 EUR.

Podrobnejšia špecifikácia výdavkov je predmetom programového rozpočtu, ktorý triedi výdavky do programov a podprogramov. Mesto Gelnica sleduje výdavky zatriedené do 14 programov, ktoré sa ďalej členia na podprogramy a prvky. V rámci týchto podprogramov a prvkov sú definované ciele, ktoré chce mesto za vynaložené prostriedky dosiahnuť. Na dosiahnutie týchto cieľov sú stanovené plánované hodnoty merateľných ukazovateľov. Jednotlivé podprogramy a prvky obsahujú i komentáre, ktoré nám majú priblížiť činnosť v rámci daného prvku či podprogramu. Každý podprogram či prvok uvádza i zodpovedného pracovníka, či oddelenie MsÚ, ktoré predložilo údaje na spracovanie programového rozpočtu a ktoré v priebehu roka aj vyhodnocuje plnenie týchto ukazovateľov.

Po úprave je bežný rozpočet na rok 2015 je zostavený ako prebytkový, kapitálový rozpočet ako schodkový a vo finančných operáciách vykazuje schodok. Celkovo je navrhovaný rozpočet na rok 2015 vyrovnaný v objeme 5 255 548 EUR.

Návrhy rozpočtov na roky 2016 a 2017 sú po zohľadnení finančných operácií vyrovnané – pre rok 2016 v objeme 3 487 223 EUR a pre rok 2017 v objeme 3 486 317 EUR. Tieto návrhy rozpočtov nie sú predmetom schvaľovania, sú mestským zastupiteľstvom len brané na vedomie.

Tab.: Rekapitulácia programového rozpočtu mesta Gelnica na rok 2015 a na roky 2016 a 2017

REKAPITULÁCIA PROGRAMOVÉHO ROZPOČTU	Rozpočty		
	Rok 2015	Rok 2016	Rok 2017
	v EUR	v EUR	v EUR
	1	2	3
<b>PRÍJMY CELKOM :</b>	<b>3 791 685</b>	<b>3 487 223</b>	<b>3 486 317</b>
<i>Bežné</i>	3 719 962	3 481 723	3 480 817
<i>Kapitálové</i>	7 500	1 500	1 500
<i>Finančné operácie príjmové</i>	64 223	4 000	4 000
<b>VÝDAVKY CELKOM:</b>	<b>3 791 685</b>	<b>3 487 223</b>	<b>3 486 317</b>
<i>Bežné</i>	3 537 148	3 263 435	3 261 997
<i>Kapitálové</i>	115 248	4 000	4 000
<i>Finančné operácie výdavkové</i>	139 289	219 788	220 320
<b>ROZDIEL</b>	<b>0</b>	<b>0</b>	<b>0</b>
<i>Program 1: Plánovanie, manažment a kontrola</i>	71 643	62 720	62 720
<i>Program 2: Propagácia a marketing</i>	20 499	22 052	22 046
<i>Program 3: Interné služby</i>	68 087	65 734	64 554
<i>Program 4: Služby občanom</i>	156 333	182 175	180 157
<i>Program 5: Bezpečnosť</i>	147 790	140 645	140 645
<i>Program 6: Odpadové hospodárstvo</i>	332 728	253 366	258 006
<i>Program 7: Komunikácie</i>	213 116	226 565	225 295
<i>Program 8: Vzdelávanie</i>	1 680 540	1 659 445	1 664 366
<i>Program 9: Šport</i>	167 610	123 882	122 618
<i>Program 10: Kultúra</i>	100 216	84 455	84 455
<i>Program 11: Prostredie pre život</i>	268 412	171 932	171 932
<i>Program 12: Sociálne služby</i>	64 034	37 471	37 471
<i>Program 13: Bývanie</i>	121 711	102 482	97 858
<i>Program 14: Administratíva</i>	378 966	354 299	354 194

Zdroj: Programový rozpočet Gelnica 2015 - 2017

**Formulár č. F 6 – Finančný rámec pre realizáciu PHSR mesta Gelnica** – je súčasťou prílohovej časti dokumentu. V budúcnosti bude predmetom pravidelnej aktualizácie zo strany MsÚ.

Zdroj: MsÚ Gelnica + vlastné spracovanie



## Záver

Predkladaný dokument „Program hospodárskeho rozvoja a sociálneho rozvoja mesta Gelnica na roky 2015 - 2021“ ponúka komplexný pohľad na súčasný stav, potenciál i riziká pri realizácii opatrení či aktivít a odporúčané oblasti rozvoja mesta Gelnica.


Už zo svojho charakteru je to dokument otvorený a živý, takže ponúka a doslova si aj vyžaduje neustály monitoring a pravidelnú aktualizáciu na základe aktuálnych potrieb a možností mesta. Zároveň sa stáva plánovacím nástrojom pri rozvoji mesta a ponuke služieb pre jeho obyvateľov. Plánované aktivity či investície je potrebné zohľadňovať aj pri práci či tvorbe akýchkoľvek nasledovných rozvojových, koncepcných či plánovacích dokumentov lokálnej, či regionálnej úrovne, resp. tento dokument aktualizovať podľa opatrení a odporúčaní, ktoré vziđu z takýchto dokumentov.

Počas tvorby PHSR boli využité všetky dostupné informačné nástroje pre informovanie verejnosti – internet, tlač materiálov, osobné i elektronické konzultácie. Zároveň prebehli konzultácie s relevantnými orgánmi špecializovanej štátnej správy ako napr. Krajský pamiatkový úrad Košice či Okresný úrad Gelnica, Odbor starostlivosti o životné prostredie. Do spracovania a pripomienkovania boli zahrnutí aj odborníci z jednotlivých riešených oblastí formou vytvorenia pracovných skupín. Medzi obyvateľstvom bol realizovaný dotazníkový prieskum, pričom dotazníky bolo možné vyplniť vo všetkých, v súčasnosti dostupných, formách a to tlačenej, elektronickej aj on-line verzii. Výsledky prieskumu boli využité aj pri spracovaní PHSR a vyhodnotenie všetkých jeho otázok bolo dané k dispozícii Mestskému úradu Gelnica.

Na základe ustanovení zákona č. 24/2006 o posudzovaní vplyvov na životné prostredie prešiel PHSR aj zisťovacím konaním v rámci procesu posudzovania vplyvov na životné prostredie. Tento bol ukončený dňa 01. 12. 2015 vydaním rozhodnutia Okresného úradu Gelnica, Odboru starostlivosti o životné prostredie.

Po spracovaní dokumentu prebehlo jeho verejné prerokovanie, ktoré bolo realizované dňa 14. 12. 2015 v priestoroch zasadačky MsÚ Gelnica. Na základe podnetov, podaných elektronickejši prezentovaných osobne na verejnom prerokovaní, vzišla mierna úprava dokumentu. Konkrétne bola dopracovaná finančná časť PHSR a terminologicky spresnené niektoré výrazy v programovej časti dokumentu.

Program hospodárskeho rozvoja a sociálneho rozvoja mesta Gelnica bol schválený na zasadnutí Mestského zastupiteľstva dňa 14. 12. 2015 (uznesenie č. 260).



**PROGRAM HOSPODÁRSKEHO ROZVOJA A SOCIÁLNEHO ROZVOJA**

**MESTA GELNICA NA ROKY 2015 - 2021**

**Časť Prílohy**

**Príloha č. 1 (formulár Ú 4) – Zoznam členov pracovných skupín**

Zoznam členov pracovných skupín	
Organizácia, inštitúcia	Meno a funkcia v pracovnom zaradení
<b>Environmentálna pracovná skupina</b>	
<i>Interní odborníci</i>	
Mestský úrad Gelnica, oddelenie výstavby, ochrany ŽP a stavebného poriadku	Ing. arch. Jozef Kubovčík – vedúci skupiny; vedúci oddelenia
Mestský úrad Gelnica, oddelenie výstavby, ochrany ŽP a stavebného poriadku	Bc. Viera Tokarčíková – referent oddelenia
Mestský úrad Gelnica, oddelenie správy majetku a rozvoja mesta	Ing. Martina Smoradová – referent oddelenia
Mestský úrad Gelnica	Ladislav Gross – zástupca primátora mesta
Mestský úrad Gelnica	Ing. Zuzana Kleinová – hlavná kontrolórka mesta
<i>Externí odborníci</i>	
Technické služby mesta Gelnica	Valter Gross – riaditeľ spoločnosti
Gelnické lesy, s.r.o.	Ing. Štefan Nemčík – konateľ
G-Ateliér, s.r.o.	Ing. arch. Július Rybák
Slovenská pošta, a.s.	Emil Pieger – poslanec MsZ, predseda komisie výstavby a životného prostredia pri MsZ
Živnostník	Ing. arch. Igor Cziel – poslanec MsZ, člen komisie výstavby a životného prostredia
<b>Sociálna pracovná skupina</b>	
<i>Interní odborníci</i>	
Mestská polícia	Vladimír Franko – náčelník
Mestský úrad Gelnica, správne oddelenie	Tatiana Toholová – vedúca oddelenia, vedúca skupiny
Mestský úrad Gelnica, finančné oddelenie	Ing. Monika Lorincová – referentka pre školstvo
<i>Externí odborníci</i>	
Katolícka univerzita v Ružomberku, Teologická fakulta Košice, funkčné miesto docentky v odbore 3.1.14 Sociálna práca	doc. PhDr. Ing. Lýdia Lešková, PhD. – poslankyňa MsZ, predsedníčka sociálnej komisie pri MsZ, členka finančnej komisie, členka bytovej komisie
Úrad práce, sociálnych vecí a rodiny Bratislava; ÚPSVaR Sp. Nová Ves, vedúca pracoviska Gelnica	PhDr. Tatiana Zdravecká – vedúca pobočky; členka sociálnej komisie pri MsZ
Základná umelecká škola Gelnica	Mgr. Slávka Pacholská, riaditeľka
Základná škola Gelnica	Mgr. Anna Hudáková – riaditeľka
Materská škola – Hlavná ulica	Margita Faltínová – riaditeľka
Materská škola – Slovenská ulica	Daniela Danková – riaditeľka
Centrum voľného času	Mgr. Katarína Záhradníková – riaditeľka
DUAS-MED, s.r.o., Gelnica	MUDr. Ivan Mráz – poslanec MsZ, člen sociálnej komisie; konateľ spoločnosti
Gymnázium Gelnica	RNDr. Dušan Andraško – riaditeľ
Ulijana, o.z. Kojšov	Mgr. Lukáš Mackovjak
Združenie na pomoc ľuďom s mentálnym postihnutím, Gelnica	Mgr. Mária Pojdáková
Diecézna charita Rožňava – Dom charity Gelnica	Ing. Mária Hajdučková
<b>Hospodárska pracovná skupina</b>	
<i>Interní odborníci</i>	
Mestský úrad Gelnica	Ladislav Gross – zástupca primátora mesta – Priemyselný park, VPI
Mestský úrad Gelnica, finančné oddelenie –	Ing. Monika Lorincová – finančný manažér projektov

programové rozpočtovanie	
Mestský úrad Gelnica, Banické múzeum	Darina Demková – vedúca
Mestský úrad Gelnica, oddelenie správy majetku a rozvoja mesta	Ing. Anna Tomagová – vedúca oddelenia, vedúca skupiny
<i>Externí odborníci</i>	
Bridge-EU, s.r.o.	Mgr. Henrieta Mihaliková – poslankyňa MsZ, predsedníčka finančnej komisie pri MsZ, Marketingový pracovník v spoločnosti
Novinár, člen redakčnej rady dvojmesačníka Gelničian	Mgr. Miloslav Janáč – člen komisie kultúry, CR a marketingu
Ľudia a energia, o.z.	RNDr. Ivan Burčík, PhD.
Ľudia a energia, o.z.	Mária Burčíková
Centrum voľného času Gelnica	Mgr. Kamil Petrík – referent, poslanec MsZ, predseda komisie športu
Lyžiarsky klub Slovan Gelnica	Ing. Štefan Pindroch
TJ Slovan Gelnica	Peter Konečný
MFK Gelnica	Radovan Macejko – podnikateľ v PP
Živnostník	Aladár Krupicer – člen komisie výberovej, podnikateľskej a obchodu – zástupca podnikateľov
Amatérsky športový klub, poľnohospodárske družstvo	Ľuboš Marcinko
Daňový úrad Košice, pobočka Spišská Nová Ves	Ing. Jana Kuchárová – členka finančnej komisie pri MsZ, vedúca oddelenia správy daní

Zdroj: vlastné spracovanie

## Príloha č. 2 (formulár Ú 9) - Zoznam analyzovaných koncepčných dokumentov

Názov dokumentu, rok vydania/spracovania/schválenia	Platnosť dokumentu/výhľad	Úroveň dokumentu	Zdroj
Oznámenie Komisie EURÓPA 2020 – Stratégia na zabezpečenie inteligentného, udržateľného a inkluzívneho rastu, 2010	2020	medzinárodná	<a href="http://www.telecom.gov.sk">www.telecom.gov.sk</a> <a href="http://www.eur-lex.europa.eu">www.eur-lex.europa.eu</a>
EU Framework for National Roma Integration Strategies up to 2020, 2011	2020	medzinárodná	<a href="http://ec.europa.eu/justice/">ec.europa.eu/justice/</a>
Územná agenda Európskej Únie 2020 (TA2020) - Smerom k inkluzívnej, inteligentnej a udržateľnej Európe rozmanitých regiónov, 2011	2020	medzinárodná	<a href="http://www.telecom.gov.sk">www.telecom.gov.sk</a>
Partnerská dohoda SR na roky 2014 – 2020, 2014	2020	národná	<a href="http://www.partnerskadohoda.gov.sk">www.partnerskadohoda.gov.sk</a>
Analýza rozvojového potenciálu regiónov SR a ich územných rozdielov s priemetom na tematickú koncentráciu EŠIF v Partnerskej dohode SR na roky 2014 – 2020	2020	národná	<a href="http://www.partnerskadohoda.gov.sk">www.partnerskadohoda.gov.sk</a>
NARIADENIE EURÓPSKEHO PARLAMENTU A RADY, ktorým sa stanovujú spoločné ustanovenia o Európskom fonde regionálneho rozvoja, Európskom sociálnom fonde, Kohéznom fonde, Európskom poľnohospodárskom fonde pre rozvoj vidieka a Európskom fonde námorného a rybného hospodárstva zahrnuté do spoločného strategického rámca a ktorým sa stanovujú všeobecné ustanovenia o Európskom fonde regionálneho rozvoja, Európskom sociálnom fonde a Kohéznom fonde a ktorým sa zrušuje nariadenie Rady (ES) č. 1083/2006, 2013	2020	medzinárodná	<a href="http://www.eur-lex.europa.eu">www.eur-lex.europa.eu</a>
Koncepcia územného rozvoja Slovenska 2001 v znení zmien a doplnkov č. 1 KURS 2011	2010/2025, priebežná aktualizácia	národná	<a href="http://www.telecom.gov.sk">www.telecom.gov.sk</a>
Národná stratégia regionálneho rozvoja Slovenskej republiky	2020/2030	národná	<a href="http://www.telecom.gov.sk">www.telecom.gov.sk</a>

2020/30			
Stratégia Slovenskej republiky pre integráciu Rómov do roku 2020, 2011	2020	národná	<a href="http://www.minv.sk">www.minv.sk</a>
Národná stratégia rozvoja cyklistickej dopravy a cykloturistiky v Slovenskej republike, 2013	2020	národná	<a href="http://www.telecom.gov.sk">www.telecom.gov.sk</a>
NÁRODNÝ PLÁN SR PRE BECEP 2011 – 2020, 2011	2020	národná	<a href="http://www.telecom.gov.sk">www.telecom.gov.sk</a>
Stratégia rozvoja cestovného ruchu do roku 2020, 2013	2020	národná	<a href="http://www.telecom.gov.sk">www.telecom.gov.sk</a>
Návrh Konceptie geoparkov v SR, 2008		Národná	<a href="http://www.geopark.sk">www.geopark.sk</a>
Aktualizácia Konceptie geoparkov SR, 2014		národná	<a href="http://www.geopark.sk">www.geopark.sk</a>
Program rozvoja vidieka Slovenskej republiky na roky 2014 – 2020, 2014	2020	národná	<a href="http://www.mpsr.sk">www.mpsr.sk</a>
Komplexný rozvojový program rómskych osád, 2002	neurčená	národná	<a href="http://www.celodin.org/files/sk/1007.doc">www.celodin.org/files/sk/1007.doc</a>
Koncepcia štátnej bytovej politiky do roku 2020, 2015	2020	národná	<a href="http://www.telecom.gov.sk">www.telecom.gov.sk</a>
Dlhodobá koncepcia bývania pre marginalizované skupiny obyvateľstva a model jej financovania, 2004	neurčená	národná	<a href="http://www.telecom.gov.sk">www.telecom.gov.sk</a>
Strategický plán rozvoja dopravnej infraštruktúry SR do roku 2020	2020	národná	<a href="http://www.telecom.gov.sk">www.telecom.gov.sk</a>
Strategický plán rozvoja a údržby ciest II. a III. triedy	2020	národná, regionálna	<a href="http://www.telecom.gov.sk">www.telecom.gov.sk</a>
Plán rozvoja a modernizácie ciest II. a III. triedy na území Košického samosprávneho kraja „Regionálny MASTER PLÁN“, 2013		regionálna	<a href="http://www.vucke.sk">www.vucke.sk</a>
PROJEKTOVÉ UKAZOVATELE PRE HORIZONTÁLNU PRIORITU MARGINALIZOVANÉ RÓMSKE KOMUNITY, 2012	neurčená	národná	<a href="http://www.romovia.vlada.gov.sk/16714/strategicke-dokumenty.php">http://www.romovia.vlada.gov.sk/16714/strategicke-dokumenty.php</a>
Stratégia protipovodňovej ochrany do roku 2020, 2013	2020	národná	<a href="http://www.minzp.sk">www.minzp.sk</a>
Koncepcia využitia hydroenergetického potenciálu vodných tokov SR do roku 2030, 2011	2030	národná	<a href="http://www.minzp.sk">www.minzp.sk</a>
Návrh orientácie, zásad a priorít vodohospodárskej politiky Slovenskej republiky do roku 2027	2027	národná	<a href="http://www.minzp.sk">www.minzp.sk</a>
Stratégia adaptácie SR na nepriaznivé dôsledky zmeny klímy, 2014		národná	<a href="http://www.rokovania.sk">www.rokovania.sk</a>
Aktualizovaná národná stratégia ochrany biodiverzity do roku 2020, 2013	2020	národná	<a href="http://www.minzp.sk">www.minzp.sk</a>
<b>Koncepcia rozvoja pôdohospodárstva SR na roky 2013 – 2020, 2013</b>	2020	národná	<a href="http://www.mpsr.sk">www.mpsr.sk</a>
Program hospodárskeho a sociálneho rozvoja Košického samosprávneho kraja – 3. aktualizácia, 2011	2013	regionálna	<a href="http://www.vucke.sk">www.vucke.sk</a>
Dôsledky klimatickej zmeny a možné adaptačné opatrenia v jednotlivých sektoroch, 2011	neurčená	národná	<a href="http://www.shmu.sk">www.shmu.sk</a>
Stratégia rozvoja cestovného ruchu v regióne Národného parku Slovenský raj, 2009	2013	regionálna	<a href="http://www.vucke.sk">www.vucke.sk</a>
Stratégia rozvoja vidieka Košického samosprávneho kraja, 2007	2013	regionálna	<a href="http://www.vucke.sk">www.vucke.sk</a>
Stratégia rozvoja vidieka subregiónu Národného parku Slovenský raj, 2008	neurčená	regionálna	<a href="http://www.vucke.sk">www.vucke.sk</a>
Rozvojový plán Slovensko – Východ, 2006	2013	regionálna	<a href="http://www.vucke.sk">www.vucke.sk</a>
Program odpadového hospodárstva Košického kraja na roky 2011 – 2015, 2013	2015	regionálna	<a href="http://www.minv.sk">www.minv.sk</a>
ÚPN VÚC Košického kraja – zmeny a doplnky 2014, 2014	neurčená	regionálna	<a href="http://www.vucke.sk">www.vucke.sk</a>
ATLAS rómskych komún na Slovensku 2013, 2014	neurčená	národná	<a href="http://www.minv.sk">www.minv.sk</a>
Atlas rómskych komún, 2004	neurčená	národná	<a href="http://www.minv.sk">www.minv.sk</a>
VÝSLEDKY IMPLEMENTÁCIE ZÁRUKY PRE MLADÝCH ĽUDÍ V SR, 2015	2013-2014	národná	<a href="http://www.employment.gov.sk">www.employment.gov.sk</a>
ODPORÚČANIE RADY z 22. apríla 2013 o zavedení záruky pre mladých ľudí (2013/C 120/01), 2013	2020	medzinárodná	<a href="http://www.employment.gov.sk">www.employment.gov.sk</a>
OZNÁMENIE KOMISIE OZNÁMENIE KOMISIE EURÓPSKEMU PARLAMENTU, RADE, EURÓPSKEJ RADE, EURÓPSKEMU HOSPODÁRSKEMU A SOCIÁLNEMU VÝBORU A VÝBORU REGIÓNOV Spoločne pre mladých ľudí Európy Výzva na prijatie opatrení proti nezamestnanosti mládeže, 2013		medzinárodná	<a href="http://www.employment.gov.sk">www.employment.gov.sk</a>
MARKETINGOVÁ STRATÉGIA Slovenskej agentúry pre cestovný ruch na roky 2014 – 2020, 2013	2020	národná	<a href="http://www.sacr.sk">www.sacr.sk</a>

Program odpadového hospodárstva Slovenskej republiky na roky 2011 – 2015, 2013	2015	národná	<a href="http://www.minv.sk">www.minv.sk</a>
Rámec EÚ pre vnútroštátne stratégie integrácie Rómov do roku 2020	2020	medzinárodná	<a href="http://www.romainstitute.sk">www.romainstitute.sk</a>
Stratégia informatizácie spoločnosti v Slovenskej republike,	neurčená	národná	<a href="http://old.minedu.sk">http://old.minedu.sk</a>
Stratégia výskumu a inovácií pre inteligentnú špecializáciu Slovenskej republiky	2020	národná	<a href="http://www.economy.gov.sk">www.economy.gov.sk</a>
Stratégia informatizácie regionálneho školstva, 2008	neurčená	národná	<a href="http://old.minedu.sk">http://old.minedu.sk</a>
Národná stratégia trvalo udržateľného rozvoja, 2001	neurčená	národná	<a href="http://www.minzp.sk">www.minzp.sk</a>
Program protipovodňovej ochrany v SR do roku 2010	2010	národná	<a href="http://www.minzp.sk">www.minzp.sk</a>
Plán rozvoja verejných vodovodov a verejných kanalizácií pre územie SR, 2006	2015	národná	<a href="http://www.minzp.sk">www.minzp.sk</a>
Stratégia energetickej bezpečnosti SR, 2008	2013/2030	národná	<a href="http://www.siea.sk">www.siea.sk</a>
Návrh energetickej politiky Slovenskej republiky, 2013	2035/2050	národná	<a href="http://www.economy.gov.sk">www.economy.gov.sk</a>
SPRÁVA K ÚROVNI MIESTNEHO ROZVOJA ZA ÚČELOM HODNOTENIA "EFEKTÍVNOSTI INTEGROVANEJ SIETE REGIONÁLNYCH ROZVOJOVÝCH AGENTÚR V SLOVENSKEJ REPUBLIKE", 2012	2011	národná	<a href="http://www.telecom.gov.sk">www.telecom.gov.sk</a>
Územný plán sídelného útvaru Gelnica – Zmeny a doplnky č. 1, 2008	2015	lokálna	<a href="http://www.gelnica.sk">www.gelnica.sk</a>
Koncepcia rozvoja mesta Gelnica v oblasti tepelnej energetiky, 02/2007	neurčená	lokálna	<a href="http://www.gelnica.sk">www.gelnica.sk</a>
Okres Gelnica - Základné informácie o okrese		lokálna	<a href="http://naseobce.sk/okresy/22-gelnica">http://naseobce.sk/okresy/22-gelnica</a>
Program hospodárskeho a sociálneho rozvoja mesta Gelnica, 2006	2013	lokálna	<a href="http://www.gelnica.sk">www.gelnica.sk</a>
Charakteristika okresu Gelnica (seminárna práca). Lenka Zmijová, UPJŠ-FiF Košice, 2010		lokálna	<a href="mailto:s.ics.upjs.sk">s.ics.upjs.sk</a>

Zdroj: vlastné spracovanie

### Príloha č. 3 – Zoznam skratiek

**ANS** – Asociácia nemocníc Slovenska

**BM** – Banícke múzeum

**BRO** – Biologicky rozložiteľný odpad

**CM** – Cyklomagistrála

**CO** – Civilná ochrana

**CR** – Cestovný ruch

**CVČ** – Centrum voľného času

**ČOV** – Čistiareň odpadových vôd

**DHZ** – Dobrovoľný hasičský zbor

**DOS** – Dom opatrovateľskej služby

**DP** – Dobývací priestor

**EFRR** – Európsky fond regionálneho rozvoja

**EO** – Ekvivalentný obyvateľ

**EŠIF** – Európske štrukturálne a investičné fondy

**EÚ** – Európska únia

**FO** – Fyzická osoba

**HD** – High density

**HDP** – Hrubý domáci produkt

**HEP** – Hydroekologický plán

**CHLÚ** – Chránené ložiskové územie

**CHVÚ** – Chránené vtáčie územie

**IBV** – Individuálna bytová výstavba

**IROP** – Integrovaný regionálny operačný program

**ISCED** - International Standard Classification of Education

**IT** – Informačné technológie

**KO** – Komunálny odpad

**KSK** – Košický samosprávny kraj

**KURS** – Koncepcia územného rozvoja Slovenska

**k.ú.** – katastrálne územie

**LO** – Lesný obvod

**MAS** – Miestna akčná skupina

**MK** – Ministerstvo kultúry

**MOŠ** – Mestská a obecná štatistika

**MRK** – Marginalizovaná rómska komunita

**MsP** – Mestská polícia

**MsÚ** – Mestský úrad

**MsZ** – Mestské zastupiteľstvo

**MŠ** – Materská škola

**MŽP SR** – Ministerstvo životného prostredia Slovenskej republiky

**NKP** – Národná kultúrna pamiatka

**n.o.** – Nezisková organizácia

**NR SR** – Národná rada Slovenskej republiky

**NSRR SR** – Národná stratégia regionálneho rozvoja Slovenskej republiky

**NTL** – Nízkotlaký

**NUTS** - Nomenclature of territorial units for statistics

**OP** – Operačný program

**OUI** – Odborné učilište internátne

**PHSR** – Program hospodárskeho a sociálneho rozvoja

**PO** – Pamiatkový objekt

**PPF** – Poľnohospodársky pôdny fond

**PRV** – Program rozvoja vidieka  
**PSK** – Prešovský samosprávny kraj  
**PZ SR** – Policajný zbor Slovenskej republiky  
**RD** – Rodinný dom  
**RegDat** – Regionálna databáza  
**RIÚS** – Regionálna integrovaná územná stratégia  
**SHMÚ** – Slovenský hydrometeorologický ústav  
**SHR** – Súkromne hospodáriaci roľník  
**SODB** – Sčítanie obyvateľov, domov a bytov  
**SOPK** – Slovenská obchodná a priemyselná komora  
**SPF** – Slovenský pozemkový fond  
**SR** – Slovenská republika  
**SRZ** – Slovenský rybársky zväz  
**s.r.o.** – Spoločnosť s ručením obmedzeným  
**STL** – Stredotlaký  
**SŽK** – Slovenská živnostenská komora  
**ŠOP SR** – Štátna ochrana prírody Slovenskej republiky  
**ŠÚ SR** – Štatistický úrad Slovenskej republiky  
**TS** – Technické služby  
**TZCH** – Turisticky značený chodník  
**ÚEV** – Územie európskeho významu  
**ÚMS** – Únia miest Slovenska  
**UNESCO** - United Nations Educational, Scientific and Cultural Organization  
**ÚPN-O** – Územný plán obce  
**ÚPSVaR** – Úrad práce, sociálnych vecí a rodiny  
**ÚSES** – Územný systém ekologickej stability  
**ÚV** – úpravňa vody  
**ÚZPF** – Ústredný zoznam pamiatkového fondu  
**VN** – Vysoké napätie  
**VPI** – Všeobecný podnikateľský inkubátor  
**VSE** – Východoslovenská energetika  
**VÚC** – Vyšší územný celok  
**VVN** – Veľmi vysoké napätie  
**ZMOHR** – Združenie miest a obcí Hnileckého regiónu  
**ZMOS** – Združenie miest a obcí Slovenska



**ZPOZ** – Zbor pre občianske záležitosti

**ZŠ** – Základná škola

**ZUŠ** – Základná umelecká škola

**Z. z.** – Zbierka zákonov

**ŽP** – Životné prostredie

**ŽST** – Železničná stanica

## Príloha č. 4 (formulár R 1) – Akčný plán na daný rozpočtový rok s výhľadom na 2 roky

1. Prioritná oblasť (Hospodárska) - Rozvinutá ekonomika produkujúca ďalšie rozvojové impulzy								
Špecifický cieľ, opatrenie, projekt/aktivita	termín (rok)	zodpovedný	Financovanie		indikátor	východisková hodnota	plánovaná hodnota	poznámky
			zdroj	výška v €				
<b>Špecifický cieľ: Podpora súkromného podnikania</b>								
<b>Opatrenie 1.1 Zvýšenie atraktivity územia a počtu aktivít pre podporu mikropodnikov, malých a stredných podnikov</b>								
Aktivita 1.1.1 Aktualizácia Územno-plánovacej dokumentácie	od 2017	OVOŽP a SP	vlastné zdroje	cca 8 000 na prvú etapu	počet začatých aktualizácií ÚPD	0	1	V prípade možností sa plánuje využitie aj iných ako vlastných zdrojov.
Aktivita 1.1.2 Zvýšenie intenzity využívania Všeobecného podnikateľského inkubátora	2015 - 2017	ZPM	vlastné zdroje	cca 14 000 ročne	percento využívania priestorov VPI	92	98	Financovanie prevádzky, údržby a rozvoja je hlavne z príjmov z prenájmu týchto priestorov.
Aktivita 1.1.3 Zvýšenie intenzity využívania Priemyselného parku	2015 - 2017	ZPM	vlastné zdroje	Neurčená	percento využívania priestorov PP	75	98	Financovanie prevádzky, údržby a rozvoja je tak z príjmov z prenájmu, ako aj vlastných zdrojov.
Aktivita 1.1.4 Spracovanie koncepcie cestovného ruchu v meste Gelnica a jeho okolí	2016	OKŠa VČ	vlastné zdroje, dotácie, granty	cca 10 000	počet koncepčných materiálov v CR	0	1	Plánuje sa využitie hlavne interných finančných i personálnych zdrojov, až v prípade možností a potreby aj externých.
Aktivita 1.1.5 Spracovanie marketingovej stratégie mesta Gelnica	2016	KCRaM, OKŠaVČ	vlastné zdroje, dotácie, granty	cca 10 000	počet koncepčných materiálov v oblasti marketingu a prezentácie	0	1	Plánuje sa využitie hlavne interných finančných i personálnych zdrojov, až v prípade možností a potreby aj externých.
<b>Opatrenie 1.2 Definovanie foriem a spôsobov komunikácie medzi mestom a súkromnou sférou</b>								
Aktivita 1.2.1 Vytvorenie komunikačnej platformy mesta s podnikateľmi a záujmovými združeniami	od 2016	OSMaRM, KVPO, ZPM	vlastné zdroje	Neurčená	počet stretnutí so zástupcami podnikateľov a záujmových združení	0	4	Zabezpečenie sa plánuje prioritne internými personálnymi i finančnými zdrojmi.
<b>Opatrenie č. 1.3 - Zvýšenie efektivity hospodárenia a príjmov mestských organizácií a firiem</b>								

Aktivita 1.3.2 Vytvorenie Podniku služieb mesta Gelnica	od 2017	ZPM, PM	vlastné zdroje	Neurčená	počet Podnikov služieb v meste Gelnica	0	1	Začiatok prác sa predpokladá v roku 2017, ukončenie zatiaľ nie je možné určiť.
Projekt 1.3.3 Rekonštrukcia nájomnej budovy na ul. Športová 14	od 2016	SD, OSMaRM, OVOŽPaSP	vlastné zdroje	cca 1500 – r. 2015, cca 4500 - r. 2016, cca 12 000 - r. 2017	Zrekonštruovaná budova Športová 14	0	1	V roku 2016 sa uvažuje hlavne o pokračovaní vo výmene okien a v roku 2017 o rekonštrukcii elektroinštalácie v celej budove.
Aktivita 1.3.4 Analýza efektivity a ekonomickej náročnosti činností vykonávaných mestskými spoločnosťami	2016 - 2017	OF	vlastné zdroje, dotácie, granty	cca 2 000 - r. 2016, cca 6 000 - r. 2017	počet spracovaných analýz	0	1	V roku 2016 by išlo hlavne o prípravu podkladov internými kapacitami a v roku 2017 by sa na externé posúdenie hľadali zdroje z EŠIF.
<b>Špecifický cieľ: Rozvoj turistickej infraštruktúry a služieb pre turistov</b>								
<b>Opatrenie č. 1.5 - Cílené presadzovanie a podpora pri rekonštrukcii a renovácii turisticky atraktívnych nehnuteľností vo vlastníctve súkromných osôb</b>								
Aktivita 1.5.1 Aktívna komunikácia s majiteľom lokality Turzov za účelom rekonštrukcie a využívania areálu alebo jeho odpredaja mestu či inému záujemcovi	2016 - 2017	PM, PZM, OSMaRM	vlastné zdroje	neurčená	počet stretnutí s vlastníkom, resp. správcom lokality a budov	0	4	Zabezpečenie sa plánuje prioritne internými personálnymi i finančnými zdrojmi.
<b>Opatrenie č. 1.6 - Aktívna činnosť pri vytváraní a propagácii produktov cestovného ruchu v rámci mesta i širšieho regiónu</b>								
Aktivita 1.6.1 Vytvorenie náučných chodníkov a banských trás v meste a jeho okolí	od 2016	OSMaRM, OKŠaVČ	vlastné zdroje, dotácie, granty	10 650	počet metrov novovytvorených náučných chodníkov a banských trás	0	8760	Zabezpečenie sa plánuje v spolupráci s miestnymi záujmovými združeniami a krajskou iniciatívou Terra Incognita.
Aktivita 1.6.3 Presun TIK na miesto bližšie turistom a zabezpečenie jej efektívnejšej práce	2015	PM	vlastné zdroje	neurčená	počet TIK v turisticky atraktívnej budove	0	1	Aktivita bola zrealizovaná počas tvorby PHSR.

Aktivita 1.6.4 Vytvorenie aktívnej komunikačnej platformy na spoluprácu všetkých subjektov Hnileckej doliny v cestovnom ruchu	od 2017	OKŠaVČ	vlastné zdroje, dotácie, granty	neurčená	počet subjektov so sídlom v Hnileckej doline zapojených do pravidelnej výmeny informácií	10	40	Zabezpečenie prvotných aktivít sa plánuje prioritne internými personálnymi i finančnými zdrojmi.
Aktivita 1.6.6 Rozšíriť aktivity a zdieľanie informácií v rámci krajských produktov cestovného ruchu (napr. Terra Incognita a Košice region turizmus)	2015 - 2017	OKŠaVČ, OSMaRM	vlastné zdroje, dotácie, granty	neurčená	počet predložených projektových zámerov v krajských schémach na podporu CR	2	6	Ide o aktivitu, ktorá je čiastočne vykonávaná aj doteraz. Zabezpečenie prvotných aktivít sa plánuje prioritne internými personálnymi i finančnými zdrojmi. Napr. v roku 2015 bol predložený projekt na banský chodník a sprístupnenie štôlne Jozef cez Krajskú organizáciu CR KSK - Terra Incognita (na 10 650 €). Viď prepojenie s aktivitou 1.6.1.
<b>Špecifický cieľ: Posilnenie kvality a možností formálneho i neformálneho vzdelávania</b>								
<b>Opatrenie č. 1.7 - Zabezpečenie dostatočných kapacít a moderného vybavenia priestorov v predškolskom, školskom i stredoškolskom vzdelávaní</b>								
Aktivita 1.7.1 Rekonštrukcia budov oboch materských škôl	od 2015	MŠ Hlavná MŠ Slovenská OVOŽPaSP	vlastné zdroje, dotácie, granty	cca 17 500 - r. 2015, cca 16 000 - r. 2016, cca 12 000 - r. 2017	Počet zrekonštruovaných budov materských škôl	1	2	V roku 2015 ide hlavne o čiastočnú opravu strechy na MŠ Hlavná; v roku 2016 hlavne o dokončenie výmeny okien na MŠ Hlavná + opravy chodníka a podláh na MŠ Slovenská a v roku 2017 pôjde hlavne o údržbu objektov.
Aktivita 1.7.2 Dokončenie rekonštrukcie Základnej školy, jej telocvične, bazéna a areálu	2017	ZŠ Gelnica	vlastné zdroje, dotácie, granty	cca 20 000	Ročné úspory energie v GJ/rok / počet m <sup>2</sup> nových spevnených plôch	0 / 0	100 / 300	Plánuje sa vybudovanie nových spevnených plôch, príp. zabezpečenie vyregulovania vykurovacej sústavy, rekonštrukcia bazény z vlastných aj externých zdrojov.

Projekt 1.7.3 Rozšírenie kapacít MŠ	2015 - 2017	MsZ Gelnica, MŠ	vlastné zdroje, dotácie, granty	neurčená	Počet detí navštevujúcich MŠ	173	195	Plánované je rozšírenie kapacít MŠ minimálne o 22 nových miest.
Aktivita 1.7.5 Pokračovanie v podpore vytvárania miest pre asistentov učiteľa a ich činností na všetkých stupňoch škôl	2015 - 2017	Materské školy, Základná škola, Špeciálna ZŠ, Gymnázium	dotácie, granty, vlastné zdroje	neurčená	počet asistentov učiteľa v MŠ a ZŠ	5	7	Ide o všetky typy asistentov učiteľa, t.j. pre MRK aj pre zdravotne znevýhodnených žiakov.
<b>Opatrenie č. 1.8 - Využívanie a podpora realizácie neformálneho vzdelávania vo všetkých vekových kategóriách</b>								
Aktivita 1.8.5 Podporovať záujmové združenia poskytujúce neformálne vzdelávanie	2015 - 2017	CVČ a iné	dotácie, granty, vlastné zdroje	neurčená	počet osôb zapojených do neformálneho vzdelávania	30	50	Ide o všetky druhy a formy neformálneho vzdelávania pre všetky vekové kategórie obyvateľstva. V súčasnosti hlavne zastrešované CVČ (jazykové vzdelávanie, Pc kurzy)
<b>Špecifický cieľ: Rozvoj informatizácie a elektronizácie mesta</b>								
<b>Opatrenie č. 1.9 - Realizácia opatrení otvorenej verejnej správy využívajúcej moderné informačné prostriedky</b>								
Aktivita 1.9.1 Zvýšenie počtu služieb MsÚ poskytovaných občanom elektronicky	2015 - 2017	KP - SIS	dotácie, granty, vlastné zdroje	neurčená	počet služieb MsÚ poskytovaných občanom elektronicky	6	15	V súčasnosti sú poskytované elektronicky hlavne služby matriky, ŠFRB, podateľne, mestského rozhlasu, podnikateľské, stavebného úradu. Plánujú sa rozšíriť o elektronické služby pre miestne dane a poplatky.
<b>Opatrenie č. 1.10 - Vytvorenie podmienok na aktívne využívanie elektronických služieb samosprávy</b>								
Aktivita 1.10.1 Zapojenie sa do projektov elektronizácie služieb samosprávy (napr. Dátové centrum obcí a miest)	2015 - 2017	KP- SIS	dotácie, granty, vlastné zdroje	neurčená	počet projektov elektronizácie, do ktorých sa mesto zapojilo	1	2	Mesto Gelnica sa dňom 2.9.2015 stalo súčasťou národného projektu Dátové centrum obcí a miest, ktorý pokrýva tieto aktivity.

**Opatrenie č. 1.11 - Zlepšenie komunikačnej a IT infraštruktúry**

Aktivita 1.11.1 Modernizácia výpočtovej a kancelárskej techniky na MsÚ a v mestských organizáciach	2015 - 2017	KP - SIS	dotácie, granty, vlastné zdroje	cca 1000 – r. 2015, cca 7000 - r. 2016, cca 7000 - r. 2017	počet počítačových pracovných staníc na MsÚ, ktoré nie sú staršie ako 5 rokov	38	35	Časť výpočtovej techniky pre potreby MsÚ získalo Mesto v roku 2015 z projektu Dátové centrum obcí a miest v rozsahu 25 pracovných staníc v zmysle Zmluvy o pripojení k IS DCOM do výpožičky.
Aktivita 1.11.2 Modernizácia a rozšírenie kamerového systému v meste	2015 - 2016	MsP, OSMaRM	dotácie, granty, vlastné zdroje	cca 8 971 – r. 2015, cca 10 000 - r. 2016	počet kamier v kamerovom systéme mesta	5	10	V roku 2015 boli inštalované 2 vonkajšie rýchlootočné Full HD kamerové jednotky. Pri budovaní moderného kamerového systému v meste sa plánujú využiť aj zdroje z dotácií Rady vlády SR pre prevenciu kriminality.

**Špecifický cieľ:** Zlepšenie ekonomickej kondície mesta

**Opatrenie č. 1.12 - Realizácia opatrení na aktívne znižovanie zadĺženosti mesta**

Aktivita 1.12.1 Konsolidácia výdavkov mesta	2015 - 2017	PM, OF	vlastné zdroje	Neurčená	percento zadĺženosti mesta	43.33	41.00	Cieľ je znižovať zadĺženosť aj výdavky mesta.
--	-------------	--------	----------------	----------	----------------------------	-------	-------	---

**Opatrenie č. 1.13 - Zvýšenie výberu miestnych daní a poplatkov**

Aktivita 1.13.1 Realizácia opatrení na zvýšenie príjmov mesta prostredníctvom zlepšeného výberu miestnych daní a poplatkov	2015 - 2017	OSMDaP	vlastné zdroje	cca 43 488 / rok na zabezpečení e činnosti oddelenia	percento efektívnosti výberu miestnych daní a poplatkov	91	93	Na zabezpečenie tejto aktivity bolo zriadené nové oddelenie miestnych daní a poplatkov.
--	-------------	--------	----------------	--	---	----	----	---

## 2. Prioritná oblasť (Sociálna) - Zabezpečené všetky verejné služby občanom

**Špecifický cieľ:** Zabezpečenie možností bývania pre všetky kategórie obyvateľov

**Opatrenie č. 2.1 - Zabezpečenie dostatočných kapacít nízkoštandardného a nájomného bývania**

Projekt 2.1.1 Výstavba bytov nízkeho štandardu	2016 - 2017	PM, OVOŽPaSP	dotácie, granty, vlastné zdroje	Neurčená	počet bytových jednotiek nízkeho štandardu	0	10	V roku 2016 sa predpokladá začatie prípravných prác a v prípade možností financovania z externých zdrojov v roku 2017 aj realizácia.
Projekt 2.1.2 Rekonštrukcia bytových domov vo vlastníctve mesta	od 2016	SD, OVOŽPaSP	dotácie, granty, vlastné zdroje	cca 5000 - r. 2015, cca 12 000 - r. 2016, cca 8 000 - r. 2017	počet zrekonštruovaných bytových domov	0	2	Uvažuje sa s rekonštrukciou bytového domu DOS. V roku 2016 sa v objekte na Záhradnej 15 plánuje čiastočná výmena strechy, v roku 2017 sa zatiaľ plánujú riešiť hlavne havarijné stavy. Za zrekonštruovaný bytový dom možno považovať výmenu určitej kompletnej časti ako napr. strecha, okná alebo celá elektroinštalácia.
<b>Špecifický cieľ: Pokračovanie a zintenzívnenie komunitnej práce</b>								
<b>Opatrenie č. 2.3 - Zabezpečenie terénnej sociálnej práce prioritne pre Rómskych obyvateľov a zdravotne postihnutých občanov</b>								
Aktivita 2.3.1 Pokračovanie v zabezpečovaní terénnej sociálnej práce v Rómskej komunite a jej rozšírenie podľa potrieb aj na iné znevýhodnené skupiny obyvateľstva	2015 - 2017	KP- TSP	dotácie, granty, vlastné zdroje	cca 20 179 – r. 2015	počet osôb na pozícii terénny sociálny pracovník / počet osôb na pozícii asistent terénneho sociálneho pracovníka	2 / 0	3 / 3	Bude snaha o zapájanie sa do národných projektov podporujúcich terénnu sociálnu prácu. Čiastočne sa budú zdroje zabezpečovať aj prostredníctvom aktívnej politiky štátu v oblasti zamestnanosti. Počet asistentov TSP podmieniť výberom z komunity.
Aktivita 2.3.2 Zabezpečenie terénneho zdravotného asistenta a vytvorenie podmienok pre jeho prácu	2016 - 2017	KP- TSP	dotácie, granty, vlastné zdroje	neurčená	počet osôb na pozícii terénny zdravotný asistent	0	1	Bude snaha o zapájanie sa do národných projektov podporujúcich tieto aktivity.
<b>Opatrenie č. 2.4 - Vytvorenie podmienok pre komunitnú prácu v meste</b>								
Aktivita 2.4.3 Spracovanie Komunitného plánu rozvoja komunitných služieb	2015 - 2016	KP- TSP, KS	vlastné zdroje	neurčená	počet plánov rozvoja komunitných služieb	0	1	Aktivita zabezpečená internými personálnymi i finančnými zdrojmi mesta.

Aktivita 2.4.9 Podpora verejných i neverejných poskytovateľov sociálnych služieb	2015 - 2017	OF, PM	dotácie, granty, vlastné zdroje	cca 1 000 / rok	počet priamo podporených organizácií	1	2	Podpora sa uskutočňuje aj napr. prostredníctvom zvýhodneného nájmu priestorov. Napr. Diecéznej charite bol udelený príspevok na potraviny vo výške cca 2 823 € (2014), resp. 1 000 € (2015).
<b>Špecifický cieľ: Zabezpečenie adekvátnej starostlivosti o znevýhodnené skupiny obyvateľstva</b>								
<b>Opatrenie č. 2.8 - Podpora práce organizácii pracujúcich s ostatnými znevýhodnenými skupinami obyvateľstva</b>								
Aktivita 2.8.1 Realizácia aktivít pre prácu so znevýhodnenými skupinami v Centre voľného času	2015 - 2017	CVČ	vlastné zdroje	neurčená	počet osôb zo znevýhodnených skupín obyvateľov pravidelne sa zúčastňujúcich aktivít CVČ	45	50	Centrum voľného času je plne financované zo zdrojov mesta. Pravidelná účasť na aktivitách je aspoň 12 krát za rok. V CVČ pôsobí Otvorený klub Rómov; Country klub pre dôchodkyne; Baby klub
<b>Špecifický cieľ: Podpora a rozvoj ďalších oblastí občianskeho života</b>								
<b>Opatrenie č. 2.9 - Podpora a rozvoj športu</b>								
Projekt 2.9.1 Dokončenie rekonštrukcie zimného štadióna	2015 - 2017	PM, OVOŽPaSP, KMaŠ	dotácie, granty, vlastné zdroje	cca 25 400 - r. 2015, cca 1.811.659,33 € potrebných na celkové dokončenie	počet plne zrekonštruovaných zimných štadiónov	0	0	Celková suma investičnej akcie je cca 3.165.147,12 €, z toho bolo doteraz preinvestovaných 1.353.487,79 € (z toho 301.960,17 € zo štátneho rozpočtu). V roku 2015 sa zo zdrojov mesta zakúpili mantinely. V rokoch 2016 a 2017 by sa mohlo pokračovať v rekonštrukcii, ale až po získaní financií z externých zdrojov. Aktuálne platí dodatok ku zmluve o zastavení prác až do získania finančných zdrojov.



Projekt 2.9.2 Rekonštrukcia futbalového štadióna, úprava a viacúčelové využitie jeho okolia ako športového areálu (príp. prepojenie s areálom zimného štadióna)	2015 - 2017	PM, OVOŽPaSP, KMŠ, OKŠaVC	vlastné zdroje	cca 7 500 - r. 2015, cca 4 000 - r. 2016	Podlahová plocha zrekonštruovaných vnútorných priestorov (šatne, sprchy, WC, kancelária) v m <sup>2</sup>	0	100	V roku 2015 prebehla oprava tribúny (hydroizolácia) a v roku 2016 je naplánovaná oprava vnútorných priestorov.
Aktivita 2.9.3 Vysporiadanie vlastníctva a obnova lyžiarskeho areálu na Šibeničnom vrchu	od 2016	PM, PZM, OKŠaVČ	dotácie, granty, vlastné zdroje	neurčená	fungujúci lyžiarsky areál	0	0	Mesto sa pravidelne zaujíma o aktuálny stav v tejto lokalite. Základom je vysporiadanie pozemkov a výstavba obslužných komunikácií.
Aktivita 2.9.8 Podpora aktivít športových klubov a združení	2015 - 2017	KMŠ, OKŠaVČ	dotácie, granty, vlastné zdroje	cca 500 – r. 2015	počet podporovaných športových klubov a združení	3	5	Mesto pravidelne podporuje tieto kluby (MFK, HK Slovan Gelnica, AŠK) a to hlavne priestorovo (zvýhodnený nájom), personálne (práca zamestnancov mesta) či materiálne (údržba priestorov, práca správcov, atď.).
<b>Opatrenie č. 2.10 - Podpora a rozvoj kultúry</b>								
Aktivita 2.10.3 Založenie detského folklórneho súboru	od 2015	CVČ, MŠ, ZUŠ	vlastné zdroje	neurčená	počet detí pôsobiach vo folklórnom súbore	13	20	V šk. roku 2015/2016 už bol takýto súbor založený. Mesto jeho činnosť podporuje prostredníctvom učiteľa zo ZUŠ a v rámci krúžku v MŠ.
Aktivita 2.10.5 Podpora aktivít organizácií pôsobiach v oblasti kultúry	2015 - 2017	OKŠaVČ	dotácie, granty, vlastné zdroje	neurčená	počet podporovaných kultúrnych organizácií a združení	4	5	Podpora mesta je skôr symbolická a spočíva hlavne v poskytovaní mestských priestorov podľa potreby a dohody.

### 3. Prioritná oblasť (Environmentálna) - Kvalitné životné prostredie a aktivity mesta a jeho občanov zabezpečujúce pozitívne vplyvy na životné prostredie

**Špecifický cieľ:** Podpora aktivít a procesov pri zabezpečovaní ekologických funkcií územia

<b>Opatrenie č. 3.1 - Aktívna podpora skvalitnenia vodozádržných, ekologických a krajinárskych funkcií územia</b>								
Aktivita 3.1.2 Osveta v problematike životného prostredia	2015 - 2017	GELNICKÉ LESY, s.r.o. Gelnica, Materské školy, Základná škola, Gymnázium	dotácie, granty, vlastné zdroje	neurčená	počet využitých či vydaných propagačných materiálov z problematiky v rámci osvetu	2	5	Mesto by malo podporovať všetky takéto činnosti. Materiály môžu mať rôznu formu - tlačené, video, audio či fotografické.
Aktivita 3.1.3 Podpora plánovania a realizácie vodozádržných opatrení v krajine	2015 - 2017	GELNICKÉ LESY, s.r.o. Gelnica	dotácie, granty, vlastné zdroje	neurčená	počet vymenených zachytávacích zariadení vody na lesných cestách a zväžniciach	50	80	Spoločnosť GELNICKÉ LESY, s.r.o. Gelnica každoročne vymieňajú zachytávacie zariadenia vody na lesných cestách a zväžniciach.
<b>Opatrenie č. 3.2 - Spolupráca so všetkými relevantnými inštitúciami pre zachovanie a zlepšovanie ekologickej stability územia</b>								
Projekt 3.2.1 Vybudovanie oddychových zón na územiach mestského lesoparku	2015 - 2017	GELNICKÉ LESY, s.r.o. Gelnica	dotácie, granty, vlastné zdroje	cca 1 200 / rok	počet objektov lesoparku (napr. lavičky, altánky, rozhľadne) na území mestského lesoparku, údržba existujúcich chodníkov a ciest v km	16 objektov 10 km	20 objektov 10 km	V mestskom lesoparku už existujú oddychové zóny, mesto platí za starostlivosť a výmenu opotrebovaných prvkov každoročný paušál.
<b>Špecifický cieľ: Podpora aktivít a procesov zlepšujúcich kvalitu životného prostredia</b>								
<b>Opatrenie č. 3.3 - Aktívna podpora a realizácia efektívneho odpadového hospodárstva</b>								
Aktivita 3.3.2 Zabezpečenie likvidácie čiernych skládok odpadu	2015 -2017	OVOŽPaSP, OSMaRM	dotácie, granty, vlastné zdroje	cca 500 - r. 2016, cca 500 - r. 2017	počet zlikvidovaných čiernych skládok	2	3	Mesto pravidelne odstraňuje vzniknuté čierne skládky odpadu, čo hradí zo zdrojov rozpočtu vyčlenených na odpadové hospodárstvo.

Aktivita 3.3.3 Podpora a realizácia osvetu a propagácie vhodnosti separovania a recyklácie odpadov vo všetkých kategóriách obyvateľstva	2015 - 2017	OSMDaP, OVOŽPaSP	dotácie, granty, vlastné zdroje	neurčená	počet využitých či vydaných propagačných materiálov z problematiky v rámci osvetu	1	2	Mesto by malo podporovať všetky takéto činnosti. Materiály môžu mať rôznu formu - tlačené, video, audio či fotografické, web.
<b>Opatrenie č. 3.4 - Dobudovanie a pravidelná starostlivosť o technickú a dopravnú infraštruktúru</b>								
3.4.1 Obnova miestnych komunikácií	2015 - 2017	OVOŽPaSP, OSMaRM	dotácie, granty, vlastné zdroje	cca 7 515,64 - r. 2015, cca 15 000 - r. 2016, cca 15 000 - r. 2017	vykonaná údržba/obnova miestnych komunikácií (číslo 1 znamená vykonanú údržbu)	1	1	Táto aktivita sa rieši pravidelne každý rok, ale pre nedostatok zdrojov je to len havarijná údržba. Napr. v roku 2014 bolo investovaných cca 7 995 €.
3.4.2 Rekonštrukcia rozvodov tepla a teplej vody	2015 - 2017	SD, OVOŽPaSP, OSMaRM	dotácie, granty, vlastné zdroje	cca 1000 - r. 2015	počet bm zrekonštruovaných rozvodov	0	200	Táto aktivita sa rieši pravidelne každý rok, ale pre nedostatok zdrojov je to len havarijná údržba. Celková rozvinutá dĺžka rozvodu K1 je 2708 m; rozvodu K2 je 3022 m.
3.4.6 Koncepčné rozšírenie parkovacích plôch v meste	2017	OVOŽPaSP, TS	dotácie, granty, vlastné zdroje	neurčená	počet nových parkovacích miest	0	10	Riešenie tejto problematiky je priamo spojené s riešením aktualizácie ÚPD.
3.4.7 Zvyšovanie energetickej efektívnosti budov a zariadení vo vlastníctve mesta	2015 - 2017	SD, OVOŽPaSP, OSMaRM	dotácie, granty, vlastné zdroje	neurčená	počet MWh spotrebovanej elektrickej energie / počet MWh spotrebovaného plynu	338/690	300/650	Táto aktivita sa rieši pravidelne každý rok, ale pre nedostatok zdrojov nie je možné riešiť ju koncepčne. Indikátorom bude celková spotreba elektrickej energie a plynu v budovách a zariadeniach vo vlastníctve mesta.

**Skratky použité v tabuľke:**

<b>OVOŽPaSP</b>	Oddelenie výstavby, ochrany životného prostredia a stavebného poriadku
-----------------	--

<b>ZPM</b>	zástupca primátora mesta
<b>OKŠaVČ</b>	Oddelenie kultúry, športu a voľného času
<b>OSMaRM</b>	Oddelenie správy majetku a rozvoja mesta
<b>PM</b>	primátor mesta
<b>SD</b>	Správa domov Gelnica,s.r.o.
<b>OF</b>	Oddelenie finančné
<b>ZŠ</b>	Základná škola Gelnica
<b>KP - SIS</b>	Kancelária primátora, správca informačných systémov
<b>OSMDaP</b>	Oddelenie správy miestnych daní a poplatkov
<b>KP- EO</b>	Kancelária primátora, evidencia obyvateľstva
<b>CVČ</b>	Centrum voľného času Gelnica
<b>TS</b>	Technické služby mesta Gelnica
<b>KCRaM</b>	Komisia cestovného ruchu a marketingu
<b>KVPO</b>	Komisia výberová, podnikateľská a obchodu
<b>MŠ</b>	Materská škola
<b>KS</b>	Komisia sociálna
<b>PZM</b>	právna zástupkyňa mesta
<b>KMŠ</b>	Komisia mládeže a športu
<b>ZUŠ</b>	Základná umelecká škola

## Ostatné prílohy

### Zoznam príloh úvodnej časti:

Číslo formulára	Názov formulára, podporného dokumentu	Umiestnenie prílohy
Ú 1	Zámer spracovania PHSR	prílohy
Ú 2	Harmonogram spracovania PHSR	prílohy
Ú 3	Metódy zapojenia verejnosti do prípravy PHSR	prílohy
Ú 4	Zoznam členov pracovných skupín	prílohy
Ú 6	Ex-post hodnotenie predchádzajúceho PHSR	samostatný súbor
Ú 7	Titulná strana dokumentu PHSR	na úvodnej strane dokumentu
Ú 8	Štruktúra dokumentu	prílohy
Ú 9	Zoznam analyzovaných koncepčných dokumentov	prílohy

### Formulár č. Ú 1 – Zámer spracovania PHSR

Názov dokumentu:	Program hospodárskeho rozvoja a sociálneho rozvoja mesta Gelnica na roky 2015 - 2021
Forma spracovania	S pomocou externých odborníkov ( <i>úplné spracovanie „na kľúč“</i> ).
Riadenie procesu spracovania	<p>Za riadenie procesu spracovania bude zodpovedať riadiaci tím zložený zo zástupcov mestského úradu a mestského zastupiteľstva. Koordinátor riadiaceho tímu:</p> <p>Ing. Dušan Tomaško, MBA - primátor mesta Gelnica</p> <p>Členovia riadiaceho tímu za mesto Gelnica:</p> <ul style="list-style-type: none"> <li>- Ing. arch. Jozef Kubovčík - vedúci odd. výstavby, ochrany životného prostredia a stavebného poriadku</li> <li>- Ing. Anna Tomagová – vedúca oddelenia správy majetku a rozvoja</li> <li>- Ing. Monika Lorincová – referentka finančného oddelenia MsÚ- finančný manažér projektov, programový rozpočet</li> <li>- Marta Bindasová – vedúca oddelenia kultúry MsÚ</li> <li>- Tatiana Toholová - vedúca organizačno-správneho oddelenia MsÚ -</li> <li>- Vladimír Franko – náčelník Mestskej polície Gelnica</li> <li>- Ing. arch. Igor Cziel - poslanec MsZ v Gelnici</li> <li>- Doc. PhDr. Ing. Lýdia Lešková, PhD – poslankyňa MsZ v Gelnici</li> <li>- MUDr. Ivan Mráz – poslanec MsZ v Gelnici</li> <li>- Mgr.Bc. Radoslav Slovák, EMBA - zástupca dodávateľa na spracovanie PHSR</li> </ul> <p>Riadiaci tím zodpovedá za:</p> <p>Celkovú koordináciu spracovania 2015 - 2021;</p> <p>Zostavenie Zámeru spracovania PHSR;</p> <p>Spracovanie analýzy vnútorného a vonkajšieho prostredia s podporou dodávateľa;</p> <p>Určenie tém na spracovanie charakteristiky územia;</p> <p>Spracovanie východísk pre strategickú časť v spolupráci s dodávateľom (vyhodnotenie predchádzajúceho PHSR, vyhodnotenie väzieb na ďalšie koncepčné dokumenty, súhrnné zhodnotenie situácie cieľového územia, pomenovanie problémov a hľadanie príčin zistených problémov;</p> <p>Vypracovanie strategickej vízie v spolupráci s dodávateľom na základe podkladov od pracovných skupín;</p> <p>Vypracovanie sumárneho návrhu aktivít a projektov ako východisko pre Akčný plán v spolupráci s dodávateľom;</p>

	<p>Stanovenie termínov realizácie aktivít, projektov (roky) a odhad ich financovania (výška a zdroje financovania) v spolupráci s dodávateľom a pracovnými skupinami;</p> <p>Vypracovanie formulárov pre prípravu navrhnutých projektov v spolupráci s pracovnými skupinami a dodávateľom;</p> <p>Spracovanie akčného plánu na daný rozpočtový rok s výhľadom na 2 roky v spolupráci s pracovnými skupinami a s dodávateľom;</p> <p>Vytvorenie systému monitorovania, hodnotenia a aktualizácie PHSR;</p> <p>Fungovanie partnerstva, informovanie verejnosti o realizácii PHSR a v prípade potreby verejné prerokovanie aktualizácie PHSR;</p> <p>Spracovanie finančnej časti vo forme Finančného rámca pre realizáciu PHSR v spolupráci s dodávateľom;</p> <p>Rozpracovanie Indikatívneho finančného plánu do akčných plánov v spolupráci s dodávateľom;</p> <p>Finalizáciu dokumentu a jeho predloženie zastupiteľstvu na schválenie;</p> <p>Za tvorbu obsahu budú zodpovedať pracovné skupiny zriadené zo zástupcov mesta a partnerských organizácií.</p> <p>Pre účely spracovania dokumentu budú zriadené 3 pracovné skupiny:</p> <ul style="list-style-type: none"> <li>- pre oblasť hospodárstva (cestovný ruch, zamestnanosť, podnikanie, financie, kultúra, šport a voľný čas, apod.);</li> <li>- pre oblasť sociálnych vecí (sociálne služby, vzdelávanie, zdravotníctvo, bývanie, poriadok a bezpečnosť, občianska vybavenosť, apod.);</li> <li>- pre oblasť životného prostredia (dopravná a technická infraštruktúra, životné prostredie, informačná spoločnosť).</li> </ul> <p>Členovia pracovných skupín za mesto budú nominovaní štatutárnym zástupcom mesta, členstvo v pracovných skupinách pre partnerské organizácie bude ponúknuté na báze dobrovoľnosti a so subjektmi, ktoré prejavia záujem o spoluprácu bude uzatvorená partnerská dohoda, ktorej vzor je daný Metodikou.</p> <p>Pracovné skupiny budú zodpovedať za:</p> <p>Prerokovanie východísk pre strategickú časť;</p> <p>Prípravu podkladov pre formuláciu strategickej vízie mesta;</p> <p>Návrh strategických cieľov a opatrení v súlade s vybraným typom stratégie;</p> <p>Špecifikáciu opatrení, návrh aktivít a stanovenie poradia dôležitosti opatrení a aktivít, projektov vrátane merateľných ukazovateľov výsledku a dopadu;</p> <p>Vypracovanie návrhu hodnotiacich tabuliek podľa oblastí – politik k navrhnutým opatreniam pre výber projektov v súlade s finančno-ekonomickými možnosťami;</p> <p>Prerokovanie návrhu finančnej časti.</p> <p>Proces spracovania PHSR 2015 - 2021 bude prebiehať v úzkej komunikácii s verejnosťou. Verejnosť bude pravidelne oboznamovaná s priebežnými výstupmi prostredníctvom webovej stránky mesta <a href="http://www.gelnica.sk">www.gelnica.sk</a>, prostredníctvom miestnych novín Gelníčan a ich názory budú zozbierané formou elektronického dotazníkového prieskumu.</p>
--	---

<b>Obdobie spracovania</b>	- harmonogram spracovania: apríl 2015 – november 2015 Harmonogram spracovania: - pozri časť Formulár č. Ú 3 - Harmonogram spracovania PHSR
<b>Financovanie spracovania</b>	Spracovanie bude financované z rozpočtu mesta vo výške 7 805 EUR s DPH (na základe výsledkov verejného obstarávania). - náklady na vlastné spracovanie - experti (vyjadrené v osobohodinách), - náklady na získanie informačných podkladov - štatistiky, analýzy, prognózy, dotazníky, - náklady na stretnutia - pracovné skupiny a verejnosť, - náklady na publicitu - tlač informačných materiálov, úprava elektronických médií.
<b>Územné vymedzenie :</b>	mesto Gelnica, Košický kraj
<b>Územný plán mesta/VÚC schválený:</b>	áno/áno

Zdroj: mesto Gelnica + vlastné spracovanie

#### Formulár č. Ú 2 - Harmonogram spracovania PHSR

Harmonogram spracovania PHSR mesta Gelnica v priebehu roku 2015												
Termín/ Obsahová časť	I	II	III	IV	V	VI	VII	VIII	IX	X	XI	XII
Úvod												
Analytická časť												
Strategická časť												
Programová časť												
Realizačná časť												
Finančná časť												
Záver												

Zdroj: vlastné spracovanie + zadanie objednávateľa

#### Formulár č. Ú 3 - Metódy zapojenia verejnosti do prípravy PHSR

Metóda	Informovanie verejnosti	Získavanie názorov verejnosti	Zohľadnenie názorov verejnosti
<b>Tlačené materiály</b>			
Verejné informačné tabule	X		
Informačné formuláre, tabuľky údajov, infografika	XXX		
Plagáty	X		
Internetové stránky - vrátane verejných pripomienok tzv. chatrooms; sociálne siete	XX		
<b>Využitie existujúcich médií</b>			

Zverejňovanie informácií v miestnej tlači	XXX		
Novinové články a príspevky členov pracovných skupín, vyjadrenia expertov	XXX	XX	
Stretnutia	XX		
Vystúpenia v obecnom rozhlase/televízii	XXX		
<b>Stretnutia</b>			
Stretnutia s kľúčovými ľuďmi/skupinami	XX	XX	X
Ťažiskové skupiny (reprezentatívne skupiny predstavujúce verejnosť)	X	XXX	
Verejné stretnutia	XX	XXX	X
Návšteva v dotknutom území	X	X	X
Verejné vypočutie (s odbornou skupinou)	XX	XXX	X
Využitie miestnych ľudí na získavanie názorov	X	XXX	XX
Brainstormingové stretnutia s verejnosťou	X	XX	XXX
<b>Rozhovory a prieskumy</b>			
Dotazník pre záujmové skupiny	X	XXX	
Dotazník pre širokú verejnosť	X	XX	
Dotazník pre mesto	X	X	
<b>Poradné skupiny</b>			
Miestne poradné skupiny		XXX	XX
Odborné poradné skupiny	X	XX	XXX
Pracovné skupiny	X	X	XXX
<b>Riešenie problémov a metódy na dosiahnutie konsenzu</b>			
Brainstorming	X	XX	XXX
Rokovanie bez prítomnosti moderátora/facilitátora	XX	X	XXX
Rokovanie za prítomnosti moderátora/facilitátora	X	XX	XXX

**X – možné, XX – odporúčané/vhodné, XXX – veľmi vhodné, vysoko odporúčané**

Zdroj: vlastné spracovanie

**Formulár č. Ú 6 - Ex-post hodnotenie predchádzajúceho PHSR vrátane hodnotenia čerpania finančných prostriedkov pri realizácii PHSR (realizované aktivity, projekty) – tvorí samostatnú prílohu dokumentu PHSR**

Zdroj: vlastné spracovanie

#### **Formulár č. Ú 8 - Štruktúra dokumentu**

**Úvod** - popisuje obsah dokumentu a prináša stručné zhrnutie prípravy PHSR, východiskových dokumentov a inštitucionálneho a časového zabezpečenia jeho spracovania.

**Časť A** - *Analytická časť*: obsahuje komplexné hodnotenie a analýzu východiskovej situácie s väzbami na širšie územie a odhad budúceho vývoja s dôrazom na možné riziká. Člení sa podrobnejšie nasledovne:

*Časť A.I - Analýza vnútorného prostredia*

*Časť A.II - Analýza vonkajšieho prostredia*

*Časť A.III - Zhodnotenie súčasného stavu územia.*



**Časť B - Strategická časť:** obsahuje stratégiu rozvoja obce/mesta pri zohľadnení jej vnútorných špecifik a určí hlavné ciele a priority rozvoja obce/mesta pri rešpektovaní princípov regionálnej politiky.

**Časť C - Programová časť:** obsahuje hlavne zoznam opatrení a aktivít na zabezpečenie realizácie programu rozvoja obce/mesta.

**Časť D - Realizačná časť:** je zameraná na popis postupov inštitucionálneho a organizačného zabezpečenia realizácie programu rozvoja s vecným a časovým harmonogramom realizácie.

**Časť E - Finančná časť:** obsahuje finančné zabezpečenie jednotlivých opatrení a aktivít, inštitucionálnu a organizačnú stránku realizácie. Člení sa podrobnejšie nasledovne:

**Záver**

**Povinné prílohy PHSR**

**Ostatné prílohy PHSR**

Zdroj: vlastné spracovanie

**Zoznam príloh analytickej časti:**

Číslo formulára	Názov formulára, podporného dokumentu	Umiestnenie prílohy
A 3	Plánovací formulár prieskumu	text
A 4	Evidencia podnikateľských subjektov	samostatný súbor
A 5	Evidencia mimovládnych organizácií	samostatný súbor
A 7	Ex-ante hodnotenie – stav projektovej pripravenosti investícií k termínu aktualizácie PHSR, resp. vypracovania nového PHSR	samostatný súbor
A 8	STEEP analýza	text
A 10	SWOT analýza	text
A 11	Matica vzájomných väzieb SWOT analýzy	text
-	Zoznam použitých kvantitatívnych a kvalitatívnych dát	text

**Zoznam príloh strategickej časti:**

Číslo formulára	Názov formulára, podporného dokumentu	Umiestnenie prílohy
S 1	Hierarchia strategických cieľov	samostatný súbor
-	Uznesenie MsZ o prerokovaní Strategickej časti	príloha

**Obr.: Uznesenie MsZ o prerokovaní Strategickkej časti**

**MESTO GELNICA**  
**- Mestské zastupiteľstvo v GELNICI**

**Opis uznesenia č. 203**

zo zasadnutia Mestského zastupiteľstva v Gelnici konaného dňa 30.09.2015

**Mestské zastupiteľstvo v Gelnici**

**berie na vedomie**

návrh Strategickkej časti Programu hospodárskeho rozvoja a sociálneho rozvoja mesta Gelnica na roky 2015 – 2021



**Ing. Dušan Tomaško, MBA v.r.**  
**primátor mesta**

Za správnosť vyhotovenia: Silvia Kakalejčíková

**Zoznam príloh programovej časti:**

Číslo formulára	Názov formulára, podporného dokumentu	Umiestnenie prílohy
P 1	Prehľad opatrení, projektov a aktivít podľa oblastí	samostatný súbor

**Zoznam príloh realizačnej časti:**

Číslo formulára	Názov formulára, podporného dokumentu	Umiestnenie prílohy
R 1	Prehľad opatrení, projektov a aktivít podľa oblastí – Akčný plán na n + 2 roky	príloha č. 4
R 5	Plán hodnotenia a monitorovania	text

**Zoznam príloh finančnej časti:**

Číslo formulára	Názov formulára, podporného dokumentu	Umiestnenie prílohy
F 6	Finančný rámec pre realizáciu PHSR mesta Gelnica	prílohy

Tab.: Identifikácia minimálnej finančnej potreby podľa oblastí PHSR na roky 2015 – 2017 (v tabuľke sú zahrnuté len sumy, ktoré je možné aktuálne vyčísliť)

Prioritná oblasť	ROK		
	2015	2016	2017
Hospodárska	42 971,00	127 638,00	122 488,00
Sociálna	59 579,00	17 000,00	9 000,00
Environmentálna	9 715,00	16 700,00	16 700,00

Zdroj: mesto Gelnica + vlastné spracovanie

Formulár č. F 6 - Finančný rámec pre realizáciu PHSR mesta Gelnica

Názov opatrenia*	Kód a názov projektu/aktivity	Klasifikáci a stavieb - trieda	Termín začatia a ukončenia realizácie projektu / aktivity	Rok 2015		Rok 2016		Rok 2017		SPOLU 2015 - 2016 - 2017	
			mesiac/rok - mesiac/rok	zdroje mesta	cudzie zdroje	zdroje mesta	cudzie zdroje	zdroje mesta	cudzie zdroje	zdroje mesta	cudzie zdroje
I. Hospodárska oblasť				35 794 €	7 177 €	94 313 €	33 325 €	116 488 €	6 000 €	246 595 €	46 502 €
Opatrenie č. 1.1 - Zvýšenie atraktivity územia a počtu aktivít pre podporu mikropodnikov,	1.1.1 Aktualizácia Územno-plánovacej dokumentácie	x	2017	0	0	0	0	8000	0	8000	0
	1.1.2 Zvýšenie intenzity využívania Všeobecného podnikateľského inkubátora	x	2015 - 2021	14 000	0	14 000	0	14 000	0	42000	0

malých a stredných podnikov	1.1.3 Zvýšenie intenzity využívania Priemyselného parku	x	2015 - 2021	n	n	n	n	n	n	n	n
	1.1.4 Spracovanie koncepcie cestovného ruchu v meste Gelnica a jeho okolí	x	2016	0	0	0	10 000	0	0	0	10000
	1.1.5 Spracovanie marketingovej stratégie mesta Gelnica	x	2016	0	0	0	10 000	0	0	0	10000
Opatrenie č. 1.2 - Definovanie foriem a spôsobov komunikácie medzi mestom a súkromnou sférou	1.2.1 Vytvorenie komunikačnej platformy mesta s podnikateľmi a záujmovými združeniami	x	2015 -2021	n	n	n	n	n	n	n	n
Opatrenie č. 1.3 - Zvýšenie efektivity hospodárenia a príjmov mestských organizácií a firiem	1.3.2 Vytvorenie Podniku služieb mesta Gelnica	x	2016 - 2018	n	n	n	n	n	n	n	n
	1.3.3 Rekonštrukcia nájomnej budovy na ul. Športová 14	1230 - budovy pre obchod a služby	2015 -2017	1 500	0	4 500	0	12 000	0	18000	0
	1.3.4 Analýza efektivity a ekonomickej náročnosti činností vykonávaných mestskými spoločnosťami	x	2016-2017	0	0	2 000	0	0	6 000	2000	6000
Opatrenie č. 1.5 - Cílené presadzovanie a podpora pri rekonštrukcii a renovácii turisticky atraktívnych nehnuteľností vo vlastníctve súkromných osôb	1.5.1 Aktívna komunikácia s majiteľom lokality Turzov za účelom rekonštrukcie a využívania areálu alebo jeho odpredaja mestu či inému záujemcovi	x	2016-2017	n	n	n	n	n	n	n	n
Opatrenie č. 1.6 - Aktívna činnosť pri vytváraní a propagácii produktov cestovného ruchu v rámci mesta i širšieho regiónu	1.6.1 Vytvorenie náučných chodníkov a banských trás v meste a jeho okolí	2412 - ostatné športové a rekreačné stavby	2016 - 2018	0	0	5 325	5 325	0	0	5325	5325
	1.6.3 Presun TIK na miesto bližšie turistom a zabezpečenie jej	x	2015	n	n	n	n	n	n	n	n

	efektívnejšej práce										
	1.6.4 Vytvorenie aktívnej komunikačnej platformy na spoluprácu všetkých subjektov Hnileckej doliny v cestovnom ruchu	x	2017	n	n	n	n	n	n	n	n
	1.6.6 Rozšíriť aktivity a zdieľanie informácií v rámci krajských produktov cestovného ruchu (napr. Terra Incognita a Košice region turizmus)	x	2015-2017	n	n	n	n	n	n	n	n
<b>Opatrenie č. 1.7 - Zabezpečenie dostatočných kapacít a moderného vybavenia priestorov v predškolskom, školskom i stredoškolskom vzdelávaní</b>	1.7.1 Rekonštrukcia budov oboch materských škôl	1263-školy, univerzity a budovy na vzdelávaníe	2015 - 2017	17 500	0	16 000	0	12 000	0	45500	0
	1.7.2 Dokončenie rekonštrukcie Základnej školy, jej telocvične, bazéna a areálu	1263-školy, univerzity a budovy na vzdelávaníe	2017	0	0	0	0	20 000	0	20000	0
	1.7.5 Pokračovanie v podpore vytvárania miest pre asistentov učiteľa a ich činností na všetkých stupňoch škôl	x	2015	n	n	n	n	n	n	n	n
<b>Opatrenie č. 1.8 - Využívanie a podpora realizácie neformálneho vzdelávania vo všetkých vekových kategóriách</b>	1.8.5 Podporovať záujmové združenia poskytujúce neformálne vzdelávanie	x	2015-2017	n	n	n	n	n	n	n	n
<b>Opatrenie č. 1.9 - Realizácia opatrení otvorenej verejnej správy využívajúcej moderné informačné</b>	1.9.1 Zvýšenie počtu služieb MsÚ poskytovaných občanom elektronicky	x	2015-2017	n	n	n	n	n	n	n	n

prostriedky											
<b>Opatrenie č. 1.10 - Vytvorenie podmienok na aktívne využívanie elektronických služieb samosprávy</b>	1.10.1 Zapojenie sa do projektov elektronizácie služieb samosprávy (napr. Dátové centrum obcí a miest)	x	2015-2017	n	n	n	n	n	n	n	n
<b>Opatrenie č. 1.11 - Zlepšenie komunikačnej a IT infraštruktúry</b>	1.11.1 Modernizácia výpočtovej a kancelárskej techniky na MsÚ a v mestských organizáciach	x	2015-2017	1 000	0	7 000	0	7 000	0	15000	0
	1.11.2 Modernizácia a rozšírenie kamerového systému v meste	x	2015-2016	1 794	7 177	2 000	8 000	0	0	3794	15177
<b>Opatrenie č. 1.12 - Realizácia opatrení na aktívne znižovanie zadĺženosti mesta</b>	1.12.1 Konsolidácia výdavkov mesta	x	2015-2017	n	n	n	n	n	n	n	n
<b>Opatrenie č. 1.13 - Zvýšenie výberu miestnych daní a poplatkov</b>	1.13.1 Realizácia opatrení na zvýšenie príjmov mesta prostredníctvom zlepšeného výberu miestnych daní a poplatkov	x	2015-2021	0	0	43 488	0	43 488	0	86976	0

n - sumu nie je možné presne určiť či vyčíslieť

**Formulár č. F 6 - Finančný rámec pre realizáciu PHSR mesta Gelnica**

Názov opatrenia*	Kód a názov projektu/aktivity	Klasifikáci a stavieb - trieda	Termín začatia a ukončenia realizácie projektu / aktivity	Rok 2015		Rok 2016		Rok 2017		SPOLU 2015 - 2016 - 2017	
			mesiac/rok - mesiac/rok	zdroje mesta	cudzie zdroje	zdroje mesta	cudzie zdroje	zdroje mesta	cudzie zdroje	zdroje mesta	cudzie zdroje
II. SOCIÁLNA oblasť				37 743 €	21 836 €	17 000 €	0 €	9 000 €	0 €	63 743 €	21 836 €
Opatrenie č. 2.1 - Zabezpečenie dostatočných kapacít nízkoštandardného a nájomného bývania	2.1.1 Výstavba bytov nízkeho štandardu	1130 - ostatné budovy na bývanie	2016-2017	n	n	n	n	n	n	n	n
	2.1.2 Rekonštrukcia bytových domov vo vlastníctve mesta	1122 - trojbytové a viacbytov é budovy	2015 - 2017	5 000	0	12 000	0	8 000	0	25 000	0
Opatrenie č. 2.3 - Zabezpečenie terénnej sociálnej práce prioritne pre Rómskych obyvateľov a zdravotne postihnutých občanov	2.3.1 Pokračovanie v zabezpečovaní terénnej sociálnej práce v Rómskej komunite a jej rozšírenie podľa potrieb aj na iné znevýhodnené skupiny obyvateľstva	x	2015-2021	1 343	18 836	0	0	0	0	1 343	18 836
	2.3.2 Zabezpečenie terénneho zdravotného asistenta a vytvorenie podmienok pre jeho prácu	x	2016-2021	n	n	n	n	n	n	n	n
Opatrenie č. 2.4 - Vytvorenie podmienok pre komunitnú prácu v meste	2.4.3 Spracovanie Komunitného plánu rozvoja komunitných služieb	x	2015-2016	n	n	n	n	n	n	n	n
	2.4.9 Podpora verejných i neverejných poskytovateľov sociálnych služieb	x	2015-2021	1 000	0	1 000	0	1 000	0	3 000	0

<b>Opatrenie č. 2.8 - Podpora práce organizácii pracujúcich s ostatnými znevýhodnenými skupinami obyvateľstva</b>	2.8.1 Realizácia aktivít pre prácu so znevýhodnenými skupinami v Centre voľného času	x	2015-2017	n	n	n	n	n	n	n	n
<b>Opatrenie č. 2.9 - Podpora a rozvoj športu</b>	2.9.1 Dokončenie rekonštrukcie zimného štadióna	1265 - budovy na šport	2015-2021	25 400	0	0	0	0	0	25 400	0
	2.9.2 Rekonštrukcia futbalového štadióna, úprava a viacúčelové využitie jeho okolia ako športového areálu (príp. prepojenie s areálom zimného štadióna)	1265 - budovy na šport	2015-2017	4 500	3 000	4 000	0	0	0	8 500	3 000
	2.9.3 Vysporiadanie vlastníctva a obnova lyžiarskeho areálu Smrečina	x	2016-2018	n	n	n	n	n	n	n	n
	2.9.8 Podpora aktivít športových klubov a združení	x	2015-2021	500	0	0	0	0	0	500	0
<b>Opatrenie č. 2.10 - Podpora a rozvoj kultúry</b>	2.10.3 Založenie detského folklórneho súboru	x	2015 - 2017	n	n	n	n	n	n	n	n
	2.10.5 Podpora aktivít organizácií pôsobiach v oblasti kultúry	x	2015-2021	n	n	n	n	n	n	n	n

n - sumu nie je možné presne určiť či vyčíslit'



**Formulár č. F 6 - Finančný rámec pre realizáciu PHSR mesta Gelnica**

Názov opatrenia*	Kód a názov projektu/aktivity	Klasifikáci a stavieb - trieda	Termín začatia a ukončenia realizácie projektu / aktivity	Rok 2015		Rok 2016		Rok 2017		SPOLU 2015 - 2016 - 2017	
			mesiac/rok - mesiac/rok	zdroje mesta	cudzie zdroje	zdroje mesta	cudzie zdroje	zdroje mesta	cudzie zdroje	zdroje mesta	cudzie zdroje
III. Environmentálna oblasť				9 715 €	0 €	16 700 €	0 €	16 700 €	0 €	43 115 €	0 €
Opatrenie č. 3.1 - Aktívna podpora skvalitnenia vodozádržných,ekol ogických a krajinárskych funkcií územia	3.1.2 Osveta v problematike životného prostredia	x	2015-2021	n	n	n	n	n	n	n	n
	3.1.3 Podpora plánovania a realizácie vodozádržných opatrení v krajine	2420- ostatné inžiniersk e stavby	2015-2017	n	n	n	n	n	n	n	n
Opatrenie č. 3.2 - Spolupráca so všetkými relevantnými inštitúciami pre zachovanie a zlepšovanie ekologickej stability územia	3.2.1 Vybudovanie oddychových zón na územiach mestského lesoparku	2412 - ostatné športové a rekreačné stavby	2015-2021	1 200	0	1 200	0	1 200	0	3 600	0
	3.3.2 Zabezpečenie likvidácie čiernych skládok odpadu	x	2015-2021	0	0	500	0	500	0	1 000	0
Opatrenie č. 3.3 - Aktívna podpora a realizácia efektívneho odpadového hospodárstva	3.3.3 Podpora a realizácia osvetu a propagácie vhodnoti separovania a recyklácie odpadov vo všetkých kategóriách obyvateľstva	x	2015 - 2021	n	n	n	n	n	n	n	n
Opatrenie č. 3.4 -											
	3.4.1 Obnova miestnych	2112-	2015-2021	7 515	0	15 000	0	15 000	0	37 515	0

<b>Dobudovanie a pravidelná starostlivosť o technickú a dopravnú infraštruktúru</b>	komunikácii	miestne komunikácie									
	3.4.2 Rekonštrukcia rozvodov tepla a teplej vody	2222 - miestne potrubné rozvody vody	2015-2018	1 000	0	0	0	0	0	1 000	0
	3.4.6 Konceptné rozšírenie parkovacích plôch v meste	2420 - ostatné inžinierske stavby i.n.	2017-2021	n	n	n	n	n	n	n	n
	3.4.7 Zvyšovanie energetickej efektívnosti budov a zariadení vo vlastníctve mesta	x	2018- 2019	n	n	n	n	n	n	n	n

n - sumu nie je možné presne určiť či vyčísliť

**Zoznam iných príloh:**

Číslo formulára	Názov formulára, podporného dokumentu	Umiestnenie prílohy
-	Rozhodnutie z procesu SEA – posudzovanie vplyvov na životné prostredie	prílohy
-	Uznesenie MsZ o schválení PHSR	prílohy

**Tab.: Prehľad možností financovania aktivít PHSR z Európskych štrukturálnych a investičných fondov**

Názov OP	Prioritná os	fond	oprávnené verejné výdavky (zdroje z EÚ) v menej rozvinutých regiónoch v EUR	miera spolufinancovania pre menej rozvinuté regióny	Špecifický cieľ
Efektívna verejná správa	Prioritná os 1: Posilnené inštitucionálne kapacity a efektívna VS	ESF	226 149 508	85%	1.1 Skvalitnené systémy a optimalizované procesy VS
					1.2 Modernizované RLZ a zvýšené kompetencie zamestnancov
					1.3 Transparentné a efektívne uplatňovanie pravidiel verejného obstarávania a dôsledné uplatňovanie princípov 3E
Integrovaná infraštruktúra	Prioritná os 7: Informačná spoločnosť	EFRR	805 516 752	85%	7.1 Zvýšenie pokrytia širokopásmovým internetom / NGN
					7.2 Zvýšenie inovačnej kapacity najmä malých a stredných podnikateľov v digitálnej ekonomike
					7.3 Zvýšenie kvality, štandardu a dostupnosti eGovernment služieb pre podnikateľov
					7.4 Zvýšenie kvality, štandardu a dostupnosti eGovernment služieb pre občanov
					7.5 Zlepšovanie celkovej dostupnosti dát verejnej správy vo forme otvorených dát
					7.6 Zlepšenie digitálnych zručností a inklúzie znevýhodnených jednotlivcov do digitálneho trhu
					7.7 Umožnenie modernizácie a racionalizácie verejnej správy IKT prostriedkami
					7.8 Racionalizácia prevádzky informačných systémov pomocou eGovernment cloudu
					7.9 Zvýšenie kybernetickej bezpečnosti v spoločnosti
Integrovaný regionálny operačný	1. Bezpečná a ekologická doprava v	EFRR	400 000 000	85%	1.2.1 Zvyšovanie atraktivity a konkurencieschopnosti verejnej osobnej dopravy

program	regiónoch				1.2.2 Zvýšenie atraktivity a prepravnej kapacity nemotorovej dopravy (predovšetkým cyklistickej dopravy) na celkovom počte prepravených osôb
	2. Ľahší prístup k efektívnym a kvalitnejším verejným službám	EFRR	723 346 472	85%	2.1.1 Podporiť prechod poskytovania sociálnych služieb a zabezpečenia výkonu opatrení sociálnoprávnej ochrany detí a sociálnej kurately v zariadení z inštitucionálnej formy na komunitnú a podporiť rozvoj služieb starostlivosti o dieťa do troch rokov veku
					2.1.2 Modernizovať zdravotnícku infraštruktúru za účelom integrácie primárnej zdravotnej starostlivosti.
					2.2.1 Zvýšenie hrubej zaškolenosti detí v materských školách
					2.2.2 Zlepšenie kľúčových kompetencií žiakov základných škôl
					2.2.3 Zvýšenie počtu žiakov stredných odborných škôl na praktickom vyučovaní
	3. Mobilizácia kreatívneho potenciálu v regiónoch	EFRR	195 860 548	85%	3.1 Stimulovanie podpory udržateľnej zamestnanosti a tvorby pracovných miest v kultúrnom a kreatívnom priemysle prostredníctvom vytvorenia priaznivého prostredia pre rozvoj kreatívneho talentu, netechnologických inovácií.
	4. Zlepšenie kvality života v regiónoch s dôrazom na životné prostredie	EFRR	189 754 888	85%	4.1 Zvýšenie energetickej efektívnosti bytových domov
					4.2.1 Zvýšenie podielu obyvateľstva so zlepšeným zásobovaním pitnou vodou a odvádzanie a čistenie odpadových vôd verejnou kanalizáciou bez negatívnych dopadov na životné prostredie
					4.3.1 Zlepšenie environmentálnych aspektov v mestách a mestských oblastiach prostredníctvom budovania prvkov zelenej infraštruktúry a adaptáciou urbanizovaného prostredia na zmenu klímy ako aj zavádzaním systémových prvkov znižovania znečistenia ovzdušia
	5. Miestny rozvoj vedený komunitou	EFRR	99 000 000	95%	5.1.1 Zvýšenie zamestnanosti na miestnej úrovni podporou podnikania a inovácií
					5.1.2 Zlepšenie udržateľných vzťahov medzi vidieckymi rozvojovými centrami a ich zázemím vo verejných službách a vo verejných infraštruktúrach
Kvalita životného prostredia	1. Udržateľné využívanie prírodných zdrojov	KF	1 441 766 000	80%	1.1.1 Zvýšenie miery zhodnocovania odpadov so zameraním na ich prípravu na opätovné použitie a recykláciu a podpora predchádzania vzniku odpadov

	prostredníctvom rozvoja environmentálnej infraštruktúry				<p>1.2.1 Zlepšenie odvádzania a čistenia komunálnych odpadových vôd v aglomeráciách nad 2 000 EO v zmysle záväzkov SR voči EÚ</p> <p>1.2.2 Zvýšenie spoľahlivosti úpravy vody odoberanej z veľkokapacitných zdrojov povrchových vôd v záujme zvýšenia bezpečnosti dodávky pitnej vody verejnými vodovodmi</p> <p>1.2.3 Vytvorenie východísk pre stanovenie opatrení smerujúcich k dosiahnutiu dobrého stavu podzemných a povrchových vôd</p> <p>1.3.1 Zlepšenie stavu ochrany druhov a biotopov a posilnenie biodiverzity najmä v rámci sústavy Natura 2000</p> <p>1.4.1 Zníženie znečisťovania ovzdušia a zlepšenie jeho kvality</p> <p>1.4.2 Zabezpečenie sanácie environmentálnych záťaží v mestskom prostredí, ako aj v opustených priemyselných lokalitách (vrátane oblastí, ktoré prechádzajú zmenou)</p>
	2. Adaptácia na nepriaznivé dôsledky zmeny klímy so zameraním na ochranu pred povodňami	KF	419 346 261	85%	<p>2.1.1 Zníženie rizika povodní a negatívnych dôsledkov zmeny klímy</p>
	3. Podpora riadenia rizík, riadenia mimoriadnych udalostí a odolnosti proti mimoriadnym udalostiam ovplyvneným zmenou klímy	EFRR	260 901 369	85%	<p>3.1.1 Zvýšenie úrovne pripravenosti na zvládanie mimoriadnych udalostí ovplyvnených zmenou klímy</p> <p>3.1.2 Zvýšenie účinnosti preventívnych a adaptačných opatrení na elimináciu environmentálnych rizík (okrem protipovodňových opatrení)</p> <p>3.1.3 Zvýšenie efektívnosti manažmentu mimoriadnych udalostí ovplyvnených zmenou klímy</p>
	4. Energeticky efektívne nízkouhlíkové hospodárstvo vo všetkých sektoroch	EFRR	937 558 268	58,14%	<p>4.1.1 Zvýšenie podielu OZE na hrubej konečnej energetickej spotrebe SR</p> <p>4.2.1 Zníženie energetickej náročnosti a zvýšenie využívania OZE v podnikoch</p> <p>4.3.1 Zníženie spotreby energie pri prevádzke verejných budov</p> <p>4.4.1 Zvyšovanie počtu miestnych plánov a opatrení súvisiacich s nízkouhlíkovou stratégiou pre všetky typy území</p> <p>4.5.1 Rozvoj účinnejších systémov centralizovaného zásobovania teplom založených na dopyte po využiteľnom teple</p>

Ľudské zdroje	1. Vzdelávanie	ESF	447 352 087	85%	1.1.1 Zvýšiť inkluzívnosť a rovnaký prístup ku kvalitnému vzdelávaniu a zlepšiť výsledky a kompetencie detí a žiakov
					1.2.1 Zvýšiť kvalitu odborného vzdelávania a prípravy reflektujúc potreby trhu práce
					1.3.1 Zvýšiť kvalitu VŠ vzdelávania a rozvoj ľudských zdrojov v oblasti výskumu a vývoja s cieľom dosiahnuť prepojenie VŠ vzdelávania s potrebami trhu práce
					1.4.1 Zvýšiť kvalitu a efektívnosť celoživotného vzdelávania s dôrazom na rozvoj kľúčových kompetencií, prehĺbovanie a zvyšovanie kvalifikácie
	2. Iniciatíva na podporu zamestnanosti mladých ľudí	ESF/IZ M	122 175 259 / 72 175 259	85% / 100%	2.1.1 Zavedením záruky pre mladých nezamestnaných ľudí (UoZ), ktorí patria k NEET, zvýšiť zamestnanosť, zamestnateľnosť a účasť mladých ľudí na trhu
	3. Zamestnanosť	ESF	779 424 737	85%	3.1.1 Zvýšiť zamestnanosť, zamestnateľnosť a znížiť nezamestnanosť s osobitným dôrazom na dlhodobo nezamestnaných, nízko kvalifikovaných, starších a zdravotne postihnuté osoby
					3.1.2 Zlepšiť prístup na trh práce uplatnením účinných nástrojov na podporu zamestnanosti, vrátane podpory mobility pre získanie zamestnania, samostatnej zárobkovej činnosti a aktivít vo vidieckych oblastiach.
					3.2.1 Zlepšením podmienok pre zosúladenie pracovného a rodinného života zvýšiť zamestnanosť osôb s rodičovskými povinnosťami, najmä žien
					3.2.2 Znížiť horizontálnu a vertikálnu rodovú segregáciu na pracovnom trhu a v príprave na povolanie
					3.3.1 Zvýšiť kvalitu a kapacity verejných služieb zamestnanosti na zodpovedajúcu úroveň v nadväznosti na meniace sa potreby a požiadavky trhu práce, nadnárodnú pracovnú mobilitu, a zvýšiť účasť partnerov a súkromných služieb zamestnanosti na riešení probl
	4. Sociálne začlenenie	ESF	268 025 163	85%	4.1.1 Zvýšenie účasti najviac znevýhodnených a ohrozených osôb v spoločnosti, vrátane na trhu práce
					4.1.2 Prevencia a eliminácia všetkých foriem diskriminácie
					4.2.1 Prechod z inštitucionálnej na komunitnú starostlivosť
					4.2.2 Vytvoriť štandardné klinické postupy a štandardné postupy pre výkon prevencie a začleniť ich do celoštátneho systému zdravotnej

					starostlivosti
	5. Integrácia marginalizovaných rómskych komunít	ESF	139 000 000	85%	5.1.1 Zvýšiť vzdelanostnú úroveň príslušníkov marginalizovaných komunít, predovšetkým Rómov, na všetkých stupňoch vzdelávania s dôrazom na predprimárne vzdelávanie
					5.1.2 Zvýšiť finančnú gramotnosť, zamestnateľnosť a zamestnanosť marginalizovaných komunít, predovšetkým Rómov
					5.1.3 Podporiť prístup k zdravotnej starostlivosti a verejnému zdraviu vrátane preventívnej zdravotnej starostlivosti, zdravotníckej osvetu a k zlepšeniu štandardov hygieny bývania
	6. Technická vybavenosť v obciach s prítomnosťou marginalizovaných rómskych komunít	EFRR	243 662 462	85%	6.1.1 Rast počtu rómskych domácností s prístupom k zlepšeným podmienkam bývania
					6.1.2 Zlepšiť prístup ku kvalitnému vzdelávaniu vrátane vzdelávania a starostlivosti v ranom detstve
					6.1.3 Zlepšiť prístup ľudí z MRK k sociálnej infraštruktúre
					6.2.1 Zvýšiť mieru zamestnanosti MRK v subjektoch sociálnej ekonomiky v územiach s prítomnosťou MRK
<b>Program rozvoja vidieka</b>	opatrenie 1 - Prenos znalostí a informačné akcie	EPFRV	14 330 000	100	podopatrenie 1.1 Podpora odborného vzdelávania a získavania zručností
					podopatrenie 1.2 Podpora demonštračných aktivít a informačné akcie
	opatrenie 4 - Investície do hmotného majetku	EPFRV	85 000 000	80, resp. 100	podopatrenie 4.3 - Podpora investícií do infraštruktúry týkajúcej sa rozvoja, modernizácie alebo adaptácie poľnohospodárstva a lesníctva
	opatrenie 5 - Obnova potenciálu poľnohospodárskej výroby zničeného prírodnými pohromami a katastrofickými udalosťami a zavedenie vhodných preventívnych opatrení	EPFRV	70 000 000	100	podopatrenie 5.1 - Podpora investícií do preventívnych opatrení na zníženie následkov pravdepodobných prírodných pohrôm, nepriaznivých klimatických a katastrofických udalostí
	opatrenie 6 - Podpora mladých farmárov, malých fariem a podnikania	EPFRV	85 910 000	55	podopatrenie 6.4 - Podpora investícií do vytvárania a rozvoja nepoľnohospodárskych činností

	opatrenie 7 - Základné služby a obnova dedín vo vidieckych oblastiach	EPFRV	119 500 000	100	podopatrenie 7.2 - Podpora investícií do budovania, zlepšenia alebo rozšírenia všetkých typov malej infraštruktúry vrátane investícií do obnoviteľných zdrojov energie a úspor energie (obce do 1000 obyvateľov)
					podopatrenie 7.3 - Podpora infraštruktúry širokopásmového internetu vrátane jej budovania, zlepšenia a rozšírenia, podpora pasívnej infraštruktúry širokopásmového internetu a zabezpečenie prístupu k širokopásmovému internetu a verejnému e-governmentu (obce do 500 obyvateľov)
					podopatrenie 7.4 - Podpora investícií do zriaďovania, zlepšenia alebo rozšírenia miestnych základných služieb pre vidiecke obyvateľstvo vrátane služieb v oblasti voľného času a kultúry a do súvisiacej infraštruktúry (obce do 1000 obyvateľov)
					podopatrenie 7.5 - Podpora investícií pre verejné využívanie rekreačnej infraštruktúry, informačnej a drobnej infraštruktúry cestovného ruchu (obce do 1000 obyvateľov)
	opatrenie 8 - Investície do rozvoja lesných oblastí a zlepšenie životaschopnos ti lesov	EPFRV			podopatrenie 8.1 - Podpora na zalesňovanie/vytváranie zalesnených oblastí
					podopatrenie 8.2 - Podpora na vytváranie a udržiavanie agrolesníckych systémov
			podopatrenie 8.3 a 8.4 spolu 85 000 000	100	podopatrenie 8.3 - Podpora prevencie poškodzovania lesov lesnými požiarimi, prírodnými pohromami a katastrofickými udalosťami
			podopatrenie 8.3 a 8.4 spolu 85 000 000	100	podopatrenie 8.4 - Podpora prevencie poškodzovania lesov lesnými požiarimi, prírodnými pohromami, katastrofickými udalosťami a obnova poškodených lesov
			21 500 000	100	podopatrenie 8.5 Podpora investícií zlepšujúcich odolnosť a environmentálnu hodnotu lesných ekosystémov
			30 800 000	50	podopatrenie 8.6 - Podpora investícií do lesných technológií a spracovania, do mobilizácie lesníckych výrobkov a ich uvádzania na trh
	opatrenie 9 - Zakladanie skupín a organizácií výrobcov v odvetví poľnohospodárst va a lesného hospodárstva	EPFRV	pre celý program LEADER spolu 104 783 018,87 EUR	100	



	opatrenie 10 - Agroenvironmentálne-klimatické opatrenia	EPFRV	pre celý program LEADER spolu 104 783 018,87 EUR	100	
	opatrenie 11 - Ekologické poľnohospodárstvo	EPFRV	pre celý program LEADER spolu 104 783 018,87 EUR	100	
	opatrenie 12 - Platby týkajúce sa sústavy NATURA 2000	EPFRV	pre celý program LEADER spolu 104 783 018,87 EUR	100	
	opatrenie 13 - Platby pre oblasti s prírodnými alebo inými obmedzeniami	EPFRV	pre celý program LEADER spolu 104 783 018,87 EUR	100	
	opatrenie 14 - Dobré životné podmienky zvierat	EPFRV	pre celý program LEADER spolu 104 783 018,87 EUR	100	
	opatrenie 15 - Lesnícko-environmentálne a klimatické služby a ochrana lesov	EPFRV	pre celý program LEADER spolu 104 783 018,87 EUR	100	
	opatrenie 16 - Spolupráca	EPFRV	pre celý program LEADER spolu 104 783 018,87 EUR	100	podopatrenie 16.1 - Zriadenie a prevádzka operačných skupín EIP
					podopatrenie 16.2 - Podpora pilotných projektov a podpora vývoja nových postupov, procesov a technológií
					podopatrenie 16.3 - Spolupráca medzi strediskami prevádzkovateľov v organizovaní spoločných pracovných procesov pri spoločnom využívaní zariadení a prostriedkov pre rozvoj/marketing cestovného ruchu
					podopatrenie 16.4 - Podpora horizontálnej a vertikálnej spolupráce medzi účastníkmi dodávateľského reťazca pre vznik a rozvoj krátkych dodávateľských reťazcov a miestnych trhov a podpora propagačných činností v miestnom kontexte týkajúcich sa rozvoja krátkych dodávateľských reťazcov a miestnych trhov
					podopatrenie 16.8 - Vypracovanie LHP
	opatrenie 17 - Riadenie rizík	EPFRV	pre celý program LEADER spolu 104 783 018,87 EUR	100	
	opatrenie 19 - LEADER	EPFRV	pre celý program LEADER spolu 104 783 018,87 EUR	100	podopatrenie 19.1 - Prípravná podpora
					podopatrenie 19.2 - Podpora implementácie operácií v rámci stratégie miestneho rozvoja vedeného komunitou

podopatrenie 19.3 - Príprava a vykonávanie činností spolupráce

					miestnych akčných skupín
					podopatrenie 19.4 - Chod miestnej akčnej skupiny a animácia
Výskum a inovácie	3. Posilnenie konkurencieschopnosti a rastu MSP	EFRR	376 415 000	66,57	investičná priorita 3.1 - Podpora podnikania, najmä prostredníctvom uľahčenia využívania nových nápadov v hospodárstve a podpory zakladania nových firiem, a to aj prostredníctvom podnikateľských inkubátorov
					investičná priorita 3.3 - Podpora vytvárania a rozširovania vyspelých kapacít pre vývoj produktov a služieb

**EFRR** - Európsky fond regionálneho rozvoja; **EPFRV** - Európsky poľnohospodársky fond pre rozvoj vidieka;  
**ESF** - Európsky sociálny fond; **IZM** - Iniciatíva na podporu zamestnanosti mladých; **KF** - Kohézny fond

**MESTO GELNICA**

**- Mestské zastupiteľstvo v GELNICI**

**Opis uznesenia č. 260**

zo zasadnutia Mestského zastupiteľstva v Gelnici konaného dňa 14.12.2015

---


**Mestské zastupiteľstvo v Gelnici**

**s c h v a ľ u j e**

Program hospodárskeho rozvoja a sociálneho rozvoja mesta Gelnica na roky 2015 – 2021



**Ing. Dušan Tomaško, MBA v.r.**  
**primátor mesta**

  
Za správnosť vyhotovenia: Silvia Kakalejčíková

## Formulár č. Ú 6 - Ex-post hodnotenie predchádzajúceho PHSR vrátane hodnotenia čerpania finančných prostriedkov pri realizácii PHSR (realizované aktivity, projekty)

v tis. EUR na dve desatinné miesta

v tis. EUR na dve desatinné miesta																				
č.	Názov investície - projekt, obec, okres,samosprávny kraj	Číslo a názov aktivity - projekt, obec, okres,samosprávny kraj	Klasifikácia investície ( stavby) - triedy	Rok začatia	Ukazovateľ	Cena podľa vykonávacieho projektu		Objem finančných prostriedkov v príslušnom roku spolu			Finančné prostriedky podľa zdrojov									
				Rok dokončenia	Merná jednotka	Celkom	Z toho stavebná časť	Rok	Objem fin. prostriedkov	Z toho verejné investície	Štátny rozpočet	Rozpočet samosprávneho kraja	Rozpočet obce	Štátne účelové fondy	Úvery so zárukou štátu	Rozpočet EÚ	Kód OP	Súkr. zdroje	Iné zdroje	
0	1	2	3	4	5	6	7	8	9	10	11	12	13	14	15	16	17	18	19	
1	Základná škola Grundschulle Gelnica - Rekonštrukcia, mesto Gelnica, okres Gelnica, Košický samosprávny kraj	5.2.4.1 Zvýšenie technickej vybavenosti školských a predškolských zariadení - Základná škola Grundschulle Gelnica - Rekonštrukcia, mesto Gelnica, okres Gelnica, Košický samosprávny kraj	1263 - Školy, univerzity a budovy na vzdelávanie	2008	objekt ZŠ	1 465,10	1 441,52	2008	0,00	0,00	0,00	0,00	0,00	0,00	0,00	0,00		0,00	0,00	
				2010	objekt ZŠ			2009	604,08	604,08	59,60	0,00	37,86	0,00	0,00	506,61		0,00	0,00	
								2010	861,02	861,02	86,10	0,00	43,59	0,00	0,00	731,82		0,00	0,00	
2	Regenerácia verejných priestranstiev v meste Gelnica,mesto Gelnica, okres Gelnica, Košický samosprávny kraj	5.3.4.3 Zatraktívnenie historického jadra a centra mesta - Regenerácia verejných priestranstiev v meste Gelnica, mesto Gelnica, okres Gelnica,Košický samosprávny kraj	1274 - Ostatné budovy, i.n.	2009	zrekonštruovaná verejné priestranstvo	852,21	841,44	2009	0,00	0,00	0,00	0,00	0,00	0,00	0,00	0,00		0,00	0,00	
				2011	priestranstvo			2010	0,00	0,00	0,00	0,00	0,00	0,00	0,00		0,00	0,00		
								2011	852,21	852,21	67,27	0,00	213,13	0,00	0,00	571,81		0,00	0,00	
3	Rekonštrukcia a modernizácia Hasičskej stanice v Gelnici, mesto Gelnica, okres Gelnica, Košický samosprávny kraj	5.3..4.2 Znižovanie energetickej náročnosti nehnuteľností vo vlastníctve mesta formou zatepľovania a vybudovaním mestského zdroja tepelnej energie - Rekonštrukcia a modernizácia Hasičskej stanice v Gelnici ,mesto Gelnica, okres Gelnica, Košický samosprávny kraj	1274 - Ostatné budovy, i.n.	2008	Objekt hasičskej stanice	598,33	581,67	2008	0,00	0,00	0,00	0,00	0,00	0,00	0,00	0,00		0,00	0,00	
								2009	40,00	0,00	2,93	0,00	12,14	0,00	0,00	24,93		0,00	0,00	
				2012	1 objekt			2010	0,00	0,00	0,00	0,00	0,00	0,00	0,00		0,00	0,00		
								2011	554,73	0,00	55,03	0,00	28,34	0,00	0,00	467,76		0,00	0,00	
								2012	3,60	0,00	0,36	0,00	0,21	0,00	0,00	24,93		0,00	0,00	
4	Priemyselný park v meste Gelnica, mesto Gelnica, okres Gelnica,Košický samosprávny kraj	5.4.3.3 Vytvorenie investičných príležitostí a stimulov pre vstup potenciálnych strategických investorov - Priemyselný park v meste Gelnica,mesto Gelnica, okres Gelnica, Košický samosprávny kraj	1251 - Priemyselné budovy	2009	Priemyselný park	4 265,09	3 269,88	2009	1 741,69	1 741,69	202,19	0,00	87,08	0,00	0,00	1 452,41		0,00	0,00	
				2012	budova			2010	1 131,25	1 131,25	113,13	0,00	56,56	0,00	0,00	961,57		0,00	0,00	
								2011	890,44	890,44	88,32	0,00	51,73	0,00	0,00	750,75		0,00	0,00	
								2012	501,71	501,71	0,00	0,00	501,71	0,00	0,00	0,00		0,00	0,00	
5	Zberný dvor v meste Gelnica, mesto Gelnica, okres Gelnica, Košický samosprávny kraj	5.1.2.3 Zriadenie zberného dvora - Zberný dvor v meste Gelnica, mesto Gelnica, okres Gelnica, Košický samosprávny kraj	2420 - Ostatné inžinierske stavby, i.n.	2011	stavba	886,98	420,02	2011	369,76	369,76	36,95	0,00	18,69	0,00	0,00	314,11		0,00	0,00	
								2012	517,22	517,22	51,71	0,00	25,96	0,00	0,00	439,55		0,00	0,00	
				2012	I															
6	Bytový dom - 20 b. j. Športová ulica 45 - 47, mesto Gelnica, okres Gelnica, Košický samosprávny kraj	3.3.2 Výstavba nájomných bytov - Bytový dom - 20 b. j. Športová ulica 45 - 47, mesto Gelnica, okres Gelnica, Košický samosprávny kraj	1122 - Trojbytové a viacbytové budovy	2009	stavba	978,33	978,33	2009	414,20	414,20	0,00	0,00	25,16	0,00	389,04	0,00		0,00	0,00	
								2010	564,13	564,13	0,00	0,00	99,52	286,30	178,31	0,00		0,00	0,00	
7	Multifunkčné ihrisko/viacúčelové ihrisko, mesto Gelnica, okres Gelnica, Košický samosprávny kraj	2.4.4 Zvýšenie počtu zariadení pre trávenie voľného času - multifunkčné ihrisko/viacúčelové ihrisko, mesto Gelnica, okres Gelnica, Košický samosprávny kraj	2411 - Športové ihriská	2009	ihrisko	57,78	57,78	2009	57,78	57,78	38,71	0,00	19,04	0,00	0,00	0,00		0,00	0,00	
				2009	I															

## Formulár č. A 4 Evidencia podnikateľských subjektov mesta Gelnica

Číslo	Názov PO/sídlo/Sk NACE:	Počet zamestnancov (2014)	Prírastok/úbytok zamestnancov	Tržby (2014)	Zisk (2014)	Rast pridanej hodnoty (rok)	Záznam z rokovania o Dohode o partnerstve dňa:
<a href="#">1</a>	AB Basic Company, s. r. o. / Gelnica / Ostatný	10	-2	750 095 €	-3 833 €	x	
<a href="#">2</a>	Agrodružstvo / Gelnica /	25	0	98 216 €	5 031 €	x	
<a href="#">3</a>	ELEKTROCONNECT, s. r. o. / Gelnica / Výroba ostatných elektronických a elektrických drôtov a káblov	210	0	6 952 366 €	138 135 €	x	
<a href="#">4</a>	G - ATELIÉR, s. r. o. / Gelnica / Ostatné inžinierske činnosti a súvisiace technické poradenstvo	1	0	58 507 €	1 609 €	x	
<a href="#">5</a>	GELNICKÉ LESY, s. r. o. / Gelnica /	25	0	1 369 024 €	9 928 €	x	
<a href="#">6</a>	Radovan Macejko - AMD / Gelnica / 81300 Činnosti súvisiace s krajinou úpravou	3	-1	46 622 €	818,02	x	
<a href="#">7</a>	PRO VITAE,n. o. / Gelnica / Činnosti nemocníc	128	21	1 522 164 €	1 020 €	x	
<a href="#">8</a>	Správa domov Gelnica, s. r. o. / Gelnica /	15	0	797 737 €	20 839 €	x	
<a href="#">9</a>	Technické služby mesta Gelnica / Gelnica /	26	0	45 294 €	11 658 €	x	
<a href="#">10</a>	ZEKRO, s. r. o. / Gelnica / Zemné práce	3	-1	193 275 €	15 743 €	x	
<a href="#">11</a>	Ing. Stanislav Marcinek / Gelnica / 10110 Spracovanie a konzervovanie mäsa	12	1	x	x	x	
<a href="#">12</a>	AURORA DEA, s. r. o. / Gelnica	2	0	307 642 €	10 286 €	x	
<a href="#">13</a>	Martin Jankal - HAKOS / Gelnica / 10730 Výroba rezancov, cestovín, kuskusu a podobných múčnych výrobkov	1	0	x	x	x	
<a href="#">14</a>	G - comp, s. r. o. / Gelnica / Ostatný maloobchod v nešpecializovaných predajniach	2	0	87 957 €	-11 009 €	x	

Číslo:	Názov subjektu:	Právna forma:	IČO:	DIČ:
1	AB Basic Company	spoločnosť s ručením obmedzeným	46595104	2023460703
Sídlo:			Prevádzkárne/Prevádzkárne:	
Gelnica, Hlavná 50				
Predmet činnosti:				Počet zamestnancov:
výroba rozvádzačov a predaj elektroinštalačného materiálu				4 + 4 dohoda
Konateľ/lia:			Kontaktná osoba/y:	
Anna Brutovská, Rožňavská 322/12, 040 01 Košice Štefan Brutovský, Záhradná 12/1367, 056 01 Gelnica			Anna Brutovská 0917136257, brutovska@abbc.sk	
Kontakty				
adresa:	telefón:	e-mail:	internetová stránka:	
056 01 Gelnica, Hlavná 50/343	917136257	<a href="mailto:abbc@abbc.sk">abbc@abbc.sk</a>	<a href="http://www.abbc.sk">www.abbc.sk</a>	
Poznámky (spolupráca s obcou, mestom):				
<p>Naša prevádzka je umiestnená v priestoroch priemyselného parku, kde je prístup mesta a spolupráca na veľmi vysokej úrovni.</p>				

[späť na zoznam PO](#)

Číslo:	Názov subjektu:	Právna forma:	IČO:	DIČ:
2	Agrodružstvo	Družstvo	204081	2020501494
Sídlo:			Prevádzkárne/Prevádzkárne:	
Gelnica				
Predmet činnosti:				Počet zamestnancov:
poľnohospodárska prvovýroba				25
Konateľ/lia:			Kontaktná osoba/y:	
Ľuboš Marcinko - predseda predstavenstva, Športová 1307/11, 056 01 Gelnica Vladimír Vilčko - podpredseda predstavenstva, Športová 1284/1, 056 01 Gelnica			Macková	
Kontakty				
adresa:	telefón:	e-mail:	internetová stránka:	
05601 Gelnica, Hnilecká 17	910917657	<a href="mailto:agdgelnica@stonline.sk">agdgelnica@stonline.sk</a>		

[späť na zoznam PO](#)

<b>Číslo:</b>	<b>Názov subjektu:</b>	<b>Právna forma:</b>	<b>IČO:</b>	<b>DIČ:</b>
3	ELEKTROCONNECT	spoločnosť s ručením obmedzeným	36598208	2022070149
<b>Sídlo:</b>			<b>Prevádzkárne/Prevádzkárne:</b>	
Gelnica			Jaklovce, Trebišov	
<b>Predmet činnosti:</b>				<b>Počet zamestnancov:</b>
výroba káblových zväzkov				spolu cca 480 (Gelnica cca 150)
<b>Konateľ/lia:</b>			<b>Kontaktná osoba/y:</b>	
Juraj Koszegy, Hažín 139, 072 34 Zálužice Stefan Krumm, C. Leunensstraat 20A-b4 , Sint-Pieters-Leeuw 1600, Belgicko				
<b>Kontakty</b>				
<b>adresa:</b>	<b>telefón:</b>	<b>e-mail:</b>	<b>internetová stránka:</b>	
05601 Gelnica, Hlavná 146	00421915825447	<a href="mailto:info@elektroconnect.sk">info@elektroconnect.sk</a>	<a href="http://www.elektroconnect.sk">www.elektroconnect.sk</a>	
<b>Poznámky (spolupráca s obcou, mestom):</b>				
<p>Spoločnosť sídli vo výrobných halách Všeobecného podnikateľského inkubátora v meste Gelnica, má výbornú platobnú disciplínu a patrí ku kľúčovým zamestnávateľom v meste Gelnica.</p>				

[späť na zoznam PO](#)



Číslo:	Názov subjektu:	Právna forma:	IČO:	DIČ:
4	G - ATELIER	spoločnosť s ručením obmedzeným	36776637	2022375564
Sídlo:			Prevádzkárne/Prevádzkárne:	
Gelnica				
Predmet činnosti:				Počet zamestnancov:
architektonicko-urbanistické služby, legalizácia stavieb, zastupovanie investorov a poskytovanie poradenskej činnosti				1
Konateľ/lia:			Kontaktná osoba/y:	
ing.arch.Július Rybák			ing.arch.Július Rybák	
Kontakty				
adresa:		telefón:	e-mail:	internetová stránka:
05601 Gelnica, Banícke námestie 10/446		053 / 482 11 66	<a href="mailto:info@g-atelier.sk">info@g-atelier.sk</a>	<a href="http://www.g-atelier.sk">www.g-atelier.sk</a>
Poznámky (spolupráca s obcou, mestom):				

[späť na zoznam PO](#)

Číslo:	Názov subjektu:	Právna forma:	IČO:	DIČ:
5	GELNICKÉ LESY,s.r.o., Gelnica	spoločnosť s ručením obmedzeným	31684378	20501648
Sídlo:			Prevádzkárne/Prevádzkárne:	
Gelnica				
Predmet činnosti:				Počet zamestnancov:
pestovná činnosť, ťažbová činnosť a iná lesnícka činnosť, zmluvná starostlivosť spoločnosti o zariadenia mestského lesoparku				25
Konateľ/lia:			Kontaktná osoba/y:	
Ing. Štefan Nemčík, Slovenská 1249/22, 056 01 Gelnica			Ing. Štefan Nemčík	
Kontakty				
adresa:	telefón:	e-mail:	internetová stránka:	
05601 Gelnica, Slovenská 15	053 479 93 91	<a href="mailto:lesygelnica@gelnickelesy.sk">lesygelnica@gelnickelesy.sk</a>	<a href="http://www.gelnickelesy.sk">www.gelnickelesy.sk</a>	
Poznámky (spolupráca s obcou, mestom):				
Spoločnosť so 100% účasťou mesta Gelnica.				

[späť na zoznam PO](#)

Číslo:	Názov subjektu:	Právna forma:	IČO:	DIČ:
6	Radovan Macejko - AMD	Podnikateľ - fyzická osoba nezapísaná v OR	46239111	1040623485
Sídlo:			Prevádzkárne/Prevádzkárne:	
Gelnica			Hlavná 50	
Predmet činnosti:				Počet zamestnancov:
výroba a predaj nábytku				3
Konateľ/lia:		Kontaktná osoba/y:		
		Macejko Radovan		
Kontakty				
adresa:	telefón:	e-mail:	internetová stránka:	
05601 Gelnica, Slovenská 31/53		<a href="mailto:radovan.amd@gmail.com">radovan.amd@gmail.com</a>		
Poznámky (spolupráca s obcou, mestom):				
<p>Podnikateľ je umiestnený v priestoroch Priemyselného parku mesta Gelnica.</p>				

[späť na zoznam PO](#)

Číslo:	Názov subjektu:	Právna forma:	IČO:	DIČ:
7	PRO VITAE n. o.	nezisková organizácia	37886428	2021808811
Sídlo:			Prevádzkárne/Prevádzkárne:	
Gelnica			PRO VITAE n.o., Nemocničná 33, 056 01 Gelnica	
Predmet činnosti:				Počet zamestnancov:
prevádzkovanie zdravotníckeho zariadenia				100 - 149
Konateľ/lia:			Kontaktná osoba/y:	
akad. mal. Gabriela Paulinská, Jihlavská 24, 04001 Košice			Ing. Juraj Paulinský	
Kontakty				
adresa:	telefón:	e-mail:	internetová stránka:	
05601 Gelnica, Nemocničná 33	053 / 482 14 44-9	<a href="mailto:nspgl@stonline.sk">nspgl@stonline.sk</a>	<a href="http://www.nemocnicagelnica.sk">www.nemocnicagelnica.sk</a>	
Poznámky (spolupráca s obcou, mestom):				
<p>Podnikateľský subjekt v oblasti zdravotníctva, patrí k jedným z hlavných zamestnávateľov v meste.</p>				

[späť na zoznam PO](#)

Číslo:	Názov subjektu:	Právna forma:	IČO:	DIČ:
8	Správa domov Gelnica	spoločnosť s ručením obmedzeným	36721166	2022296397
Sídlo:			Prevádzkárne/Prevádzkárne:	
Gelnica				
Predmet činnosti:				Počet zamestnancov:
Dodávanie tepla pre bytový a nebytový fond mesta Gelnice pre účely ústredného vykurovania a prípravy teplej úžitkovej vody.				15
Konateľ/lia:		Kontaktná osoba/y:		
Ing. Jozef Papcun, Záhradná 1, 056 01 Gelnica				
Kontakty				
adresa:	telefón:	e-mail:	internetová stránka:	
05601 Gelnica, Športová 1337/14	053/48 21 303	<a href="mailto:spravadomov@spravadomovgl.sk">spravadomov@spravadomovgl.sk</a>	<a href="http://www.spravadomovgl.sk">www.spravadomovgl.sk</a>	
Poznámky (spolupráca s obcou, mestom):				
Spoločnosť so 100% účasťou mesta.				

[späť na zoznam PO](#)

Číslo:	Názov subjektu:	Právna forma:	IČO:	DIČ:
9	Technické služby mesta Gelnica	príspevková organizácia mesta	00045969	2021259284
Sídlo:			Prevádzkárne/Prevádzkárne:	
Gelnica				
Predmet činnosti:				Počet zamestnancov:
starostlivosť o verejnú zeleň, údržba mestských komunikácií, zabezpečenie a prevádzkovanie verejných WC, správa domu smútku - cintorínske služby, podnikateľská činnosť				26
Konateľ/lia:		Kontaktná osoba/y:		
Valter Gross, riaditeľ		Valter Gross, riaditeľ		
Kontakty				
adresa:	telefón:	e-mail:	internetová stránka:	
05601 Gelnica, Hnilecká 2	053 4821 454 , 053 4799 454 , 053 4821 658	<a href="mailto:techslgelnica@stonline.sk">techslgelnica@stonline.sk</a>	<a href="http://www.gelnica.sk">www.gelnica.sk</a>	
Poznámky (spolupráca s obcou, mestom):				
Mestská príspevková organizácia.				

[späť na zoznam PO](#)

Číslo:	Názov subjektu:	Právna forma:	IČO:	DIČ:
10	ZEKRO	spoločnosť s ručením obmedzeným	36653594	
Sídlo:			Prevádzkárneň/Prevádzkárne:	
Gelnica				
Predmet činnosti:				Počet zamestnancov:
stavebné a výkopové práce, demolácie, regulácie potokov, odvodňovanie rigolov				3 až 4
Konateľ/lia:			Kontaktná osoba/y:	
Ján Kropko, Pod Brehom 2 Gelnica 056 01				
Kontakty				
adresa:	telefón:	e-mail:	internetová stránka:	
05601 Gelnica, Hnilecká 20	x	<a href="mailto:zekro@zekro.sk">zekro@zekro.sk</a>	<a href="http://www.zekro.sk">www.zekro.sk</a>	
Poznámky (spolupráca s obcou, mestom):				
<p>V spolupráci s mestom zabezpečuje práce v lese - výstavba a údržba lesných ciest; čistenie hrádzok. Veľmi dobrá spolupráca počas mimoriadnych situácií (povodne, zimné kalamity) - poskytnutie mechanizmov na záchranné a zabezpečovacie práce.</p>				

[späť na zoznam PO](#)

Číslo:	Názov subjektu:	Právna forma:	IČO:	DIČ:
11	Ing. Stanislav Marcinek	podnikateľ - fyzická osoba	32367112	
Sídlo:			Prevádzkárne/Prevádzkárne:	
Gelnica			Hlavná 52, Gelnica	
Predmet činnosti:				Počet zamestnancov:
porážka hovädzieho dobytku a ošípaných, rozrábka hovädzích štvrtí a bravčových polovic, mäsovýroba, predajňa mäsa a mäsových výrobkov.				11
Konateľ/lia:		Kontaktná osoba/y:		
Ing. Stanislav Marcinek				
Kontakty				
adresa:	telefón:	e-mail:	internetová stránka:	
05601 Gelnica, Kukučínova 53	053/4822146, 0905 724 998 - majiteľ	<a href="mailto:imarcinek@mail.t-com.sk">imarcinek@mail.t-com.sk</a>	<a href="http://www.glbitunok.sk">www.glbitunok.sk</a>	
Poznámky (spolupráca s obcou, mestom):				

[späť na zoznam PO](#)



Číslo:	Názov subjektu:	Právna forma:	IČO:	DIČ:
12	AURORA DEA	spoločnosť s ručením obmedzeným	36569976	
Sídlo:			Prevádzkárne/Prevádzkárne:	
Gelnica			Hlavná 58, Gelnica	
Predmet činnosti:				Počet zamestnancov:
železiarstvo, predaj motocyklov, prenájom priestorov				2
Konateľ/lia:		Kontaktná osoba/y:		
Ing. Peter Hadbavný				
Kontakty				
adresa:	telefón:	e-mail:	internetová stránka:	
05601 Gelnica, Hlavná 137/89	0918 901 660, 053/4822931	<a href="mailto:zeleziarstvo@aurora.eu.sk">zeleziarstvo@aurora.eu.sk</a>	<a href="http://www.aurora.eu.sk">www.aurora.eu.sk</a>	
Poznámky (spolupráca s obcou, mestom):				

[späť na zoznam PO](#)

Číslo:	Názov subjektu:	Právna forma:	IČO:	DIČ:
13	Martin Jankal - HAKOS	podnikateľ - fyzická osoba	44999411	1041573720
Sídlo:			Prevádzkárne/Prevádzkárne:	
Gelnica			Turzovská 17, Gelnica	
Predmet činnosti:				Počet zamestnancov:
výroba bezvaječných cestovín				1
Konateľ/lia:			Kontaktná osoba/y:	
Ing. Martin Jankal, Kukučínova 35, 056 01Gelnica			Ing. Martin Jankal	
Kontakty				
adresa:		telefón:	e-mail:	internetová stránka:
05601 Gelnica, Turzovská 17		0534822509	martinjankalhakos@gmail.com	
Poznámky (spolupráca s obcou, mestom):				
<p>Výroba cestovín, ktoré nesú názov "Gelnické cestoviny"</p>				

[späť na zoznam PO](#)

<b>Číslo:</b>	<b>Názov subjektu:</b>	<b>Právna forma:</b>	<b>IČO:</b>	<b>DIČ:</b>
14	G - comp	spoločnosť s ručením obmedzeným	36 576 662	2021779672
<b>Sídlo:</b>			<b>Prevádzkárne/Prevádzkárne:</b>	
Gelnica			Hlavná 151, Gelnica	
<b>Predmet činnosti:</b>				<b>Počet zamestnancov:</b>
predaj hardware a software, predaj príslušenstva k PC, predaj tlačiarň a spotrebného tovaru, inštalácia LAN a WAN sietí v pásme 2,4GHz a 5GHz, servis PC, pripojenie do siete Internet v Gelnici, Prakovciach a Jaklovciach				0 až 2
<b>Konateľ/lia:</b>			<b>Kontaktná osoba/y:</b>	
Patrik Palko, Ing. Milan Pregun			Patrik Palko, Ing. Milan Pregun	
<b>Kontakty</b>				
<b>adresa:</b>	<b>telefón:</b>	<b>e-mail:</b>	<b>internetová stránka:</b>	
05601 Gelnica, Záhradná 7	053/4799299	<a href="mailto:g-comp@g-comp.sk">g-comp@g-comp.sk</a>	<a href="http://www.g-comp.eu">www.g-comp.eu</a>	
<b>Poznámky (spolupráca s obcou, mestom):</b>				
Firma aktívne spolupracuje s organizáciami ktorých zriaďovateľ je Mesto Gelnica , napr. .ZŠ Gelnica, MŠ Hlavná , MŠ Slovenská , Banícke Múzeum.				

[späť na zoznam PO](#)

**Formulár č. A5 Evidencia mimovládnych organizácií v meste Gelnica**

<b>P. č.</b>	<b>Názov:</b>
<u>1</u>	Ľudia a energia, o. z.
<u>2</u>	BG&C Pálenčáreň
<u>3</u>	Mestský futbalový klub Gelnica
<u>4</u>	Hokejový klub Slovan Gelnica
<u>5</u>	PUPPY LOVE - občianske združenie
<u>6</u>	Združenie na pomoc ľuďom s mentálnym postihnutím v Gelnici
<u>7</u>	Spolok Leopolda Grussa
<u>8</u>	Amatérsky športový klub Mária Huta
<u>9</u>	Lyžiarsky klub Slovan Gelnica
<u>10</u>	TJ Slovan Gelnica

Číslo:	Názov subjektu:	Právna forma:	IČO:
1.	Ľudia a energia	občianske združenie	
Sídlo:		Prevádzkareň/Prevádzkarne:	
Mlynská 4, 040 01 Košice		pracovisko - Banícke námestie 31, 056 01 Gelnica	
Predmet činnosti:	Cieľová skupina predmetu činnosti:	Počet členov:	
Občianske združenie zameriava svoje aktivity na hospodársky rozvoj vieieka hlavne hľadaním možností využitia prírodných, historických a ľudských zdrojov regiónov. Pespektívu vidí v rozvoji vidieckej turistiky, podbpore a uchovaní kultúrneho dedičstva v cezhraničnej a medzinárodnej spolupráci. Podporu hľadá vo využití fondov EÚ v programoch Grundtwig, EZÚS a LEADER-CLLD, .	občania vidieka a malých miest	7	
Štutárny zástupca:	Kontaktná osoba/y:		
RNDr. Ivan Burčík, PhD.	RNDr. Ivan Burčík, PhD.		
Kontakty			
adresa:	telefón:	e-mail:	internetová stránka:
Banícke námestie 31, 056 01 Gelnica	0911 915 060; 0918 80 33 96 , 055 / 622 69 25	<a href="mailto:info@ludiaaenergia.sk">info@ludiaaenergia.sk</a>	<a href="http://www.ludiaaenergia.sk">www.ludiaaenergia.sk</a>
Poznámky (spolupráca s obcou, obcami)			
Občianske združenie vystupuje v niektorých projektoch, ktoré predkladá mesto ako partner za mimovládny sektor na území mesta Gelnica.			

[späť na zoznam](#)

Číslo:	Názov subjektu:	Právna forma:	IČO:
2.	BG&C Pálenčáreň	občianske združenie	42250421
Sídlo:		Prevádzkareň/Prevádzkarne:	
Gelnica, Banícke ulica 77		Pálenčáreň	
Predmet činnosti:		Cieľová skupina predmetu činnosti:	Počet členov:
Občianske združenie s názvom „BG&C Pálenčáreň, je nepolitické, dobrovoľné, záujmové združenie muzikantov a fanúšikov bluegrassovej, country, folkovej a folklórnej hudby, ktoré rozvíja činnosť na území Slovenskej republiky s možnosťou spolupráce so zahraničnými subjektmi. Okrem koncertov pripravuje workshopy a iné aktivity. Združenie vzniklo i za účelom podpory inovácie v kultúrnej tvorbe a podpory mladých tvorcov v tejto oblasti.		mládež, seniori, fanúšikovia bluegrassovej, country, folkovej a folklórnej hudby	5
Štátny zástupca:		Kontaktná osoba/y:	
Augustín Hanzel			
Kontakty			
adresa:	telefón:	e-mail:	internetová stránka:
Banická 77, 056 01 Gelnica	918 628 338	<a href="mailto:info@bluegrasscountry.sk">info@bluegrasscountry.sk</a>	<a href="http://www.palencaren.sk">www.palencaren.sk</a>
Poznámky (spolupráca s obcou, obcami)			
V prípade niektorých podujatí vystupuje Mesto Gelnica ako partner podujatia.			

Číslo:	Názov subjektu:	Právna forma:	IČO:
3.	Mestský futbalový klub Gelnica	Občianske združenie	42106559
Sídlo:		Prevádzkareň/Prevádzkarne:	
Gelnica		Futbalový štadión, Športová 13, 056 01 Gelnica	
Predmet činnosti:		Cieľová skupina predmetu činnosti:	Počet členov:
rozvoj futbalu a ostatného športu v meste Gelnica		mládež, dospelí	19
Štutárny zástupca:		Kontaktná osoba/y:	
Radovan Macejko		Radovan Macejko	
Kontakty			
adresa:	telefón:	e-mail:	internetová stránka:
Športová 13, 056 01 Gelnica	0911/137131	<a href="mailto:radovan.amd@gmail.com">radovan.amd@gmail.com</a>	
Poznámky (spolupráca s obcou, obcami)			
<p>Mestský futbalový klub - iniciátorom založenia MFK bolo Mesto Gelnica. MFK je spoluorganizátorom mestských športových podujatí.</p>			

[späť na zoznam](#)

Číslo:	Názov subjektu:	Právna forma:	IČO:
4.	Hokejový klub Slovan Gelnica	Občianske združenie	31959351
Sídlo:		Prevádzkareň/Prevádzkarne:	
Gelnica		Zimný štadión Petra Bindasa, Športová 36, 056 01 Gelnica	
Predmet činnosti:		Cieľová skupina predmetu činnosti:	Počet členov:
športová činnosť v oblasti ľadového hokeja, výchova mladých športovcov		mládež, dospelí	155
Štátárny zástupca:		Kontaktná osoba/y:	
Ing. Zoltán Kolbaský		Ladislav Gross	
Kontakty			
adresa:	telefón:	e-mail:	internetová stránka:
Športová 36, 056 01 Gelnica	0908 478944, 0903 633414 - prezident	<a href="mailto:lgross@euroweb.sk">lgross@euroweb.sk</a>	<a href="http://www.hkslovangelnica@webgarden.cz">www.hkslovangelnica@webgarden.cz</a>
Poznámky (spolupráca s obcou, obcami)			
Dobrá spolupráca s Mestom Gelnica - spolupráca pri organizovaní mestských športových podujatí zameraných na ľadový hokej.			

[späť na zoznam](#)



Číslo:	Názov subjektu:	Právna forma:	IČO:
5.	PUPPY - LOVE	občianske združenie	42250722
Sídlo:		Prevádzkareň/Prevádzkarne:	
Gelnica			
Predmet činnosti:		Cieľová skupina predmetu činnosti:	Počet členov:
Štutárny zástupca:		Kontaktná osoba/y:	
Kontakty			
adresa:	telefón:	e-mail:	internetová stránka:
Športová 24, 056 01 Gelnica	949170874	<a href="mailto:jv245@seznam.cz">jv245@seznam.cz</a>	
Poznámky (spolupráca s obcou, obcami)			

[späť na zoznam](#)

Číslo:	Názov subjektu:	Právna forma:	IČO:
6.	Združenie na pomoc ľuďom s mentálnym postihnutím v Gelnici	občianske združenie	31971121
Sídlo:		Prevádzkareň/Prevádzkarne:	
Gelnica			
Predmet činnosti:		Cieľová skupina predmetu činnosti:	Počet členov:
Hlavným poslaním združenia je všeobecná podpora činnosti a opatrení zameraných na pomoc deťom, mládeži a dospelým ľuďom s mentálnym postihnutím a ich rodinám.		deti, mládež, dospelí	65
Štátúrny zástupca:		Kontaktná osoba/y:	
Mgr. Mária Pojdáková, predsedníčka		Mária Pojdáková, Magdaléna Mrázová- o9o4 973 424	
Kontakty			
adresa:	telefón:	e-mail:	internetová stránka:
Slovenská 15, 056 01 Gelnica	053/4874153, 0903 393 048	<a href="mailto:zpmpgl@centrum.sk">zpmpgl@centrum.sk</a>	
Poznámky (spolupráca s obcou, obcami)			
Spolupráca s Kultúrnym oddelením MsÚ v Gelnici pri rôznych športových a kultúrnych podujatiach, každoročne pri organizácii Dňa krivých zrkadiel na zviditeľnenie života a schopností mentálne postihnutých ľudí v gelnickom regióne, spolupráca so ZUŠ, CVČ, ŠZŠ v Gelnici, SZUŠ a SŠI v Prakovciach a pod.			

Číslo:	Názov subjektu:	Právna forma:	IČO:
7.	Spolok Leopolda Grussa	združenie	42245192
Sídlo:		Prevádzkareň/Prevádzkarne:	
Gelnica			
Predmet činnosti:		Cieľová skupina predmetu činnosti:	Počet členov:
Cieľom združenia je zdokumentovanie, zachovanie, vedecké spracovanie a propagácia diela Leopolda Grussa ako i napĺňanie jeho odkazu v aktivitách zameraných na záchranu a obnovu pôvodnej identity Gelnice a Dolno-Spišského regiónu.		obyvatelia Dolného Spiša, historici venujúci sa regiónu	9
Štátny zástupca:		Kontaktná osoba/y:	
ing.arch Július Rybák		ing.arch.Július Rybák	
Kontakty			
adresa:	telefón:	e-mail:	internetová stránka:
Banícke námestie 10, 056 01 Gelnica		<a href="mailto:info@leopoldgruss.sk">info@leopoldgruss.sk</a>	<a href="http://www.leopoldgruss.sk">www.leopoldgruss.sk</a>
Poznámky (spolupráca s obcou, obcami)			
<p>Spolupráca s Mestom Gelnica pri zabezpečovaní výstav a iných podujatí v Baníckom múzeu Gelnica.</p>			

[späť na zoznam](#)

Číslo:	Názov subjektu:	Právna forma:	IČO:
8.	Amatérsky športový klub Mária Huta	združenie	42108110
Sídlo:		Prevádzkareň/Prevádzkarne:	
Gelnica			
Predmet činnosti:		Cieľová skupina predmetu činnosti:	Počet členov:
Robiť šport v každom klube tak, aby samotný aktéri ako aj priaznivci športu mali z toho dobrý pocit a samozrejme konkurencia mám zdravo závidela - futbal, stolný tenis.		žiaci, dorast, dospelí	
Štutárny zástupca:		Kontaktná osoba/y:	
Ľuboš Marcinko			
Kontakty			
adresa:	telefón:	e-mail:	internetová stránka:
Hutná 39, 056 01 Gelnica			
Poznámky (spolupráca s obcou, obcami)			

[späť na zoznam](#)

Číslo:	Názov subjektu:	Právna forma:	IČO:
9.	Lyžiarsky klub Slovan Gelnica	Občianske združenie	31992463
Sídlo:		Prevádzkareň/Prevádzkarne:	
Gelnica			
Predmet činnosti:		Cieľová skupina predmetu činnosti:	Počet členov:
Lyžovanie mládeže		mládež	26
Štutárny zástupca:		Kontaktná osoba/y:	
Ing. Štefan Pindroch		Ing. Štefan Pindroch	
Kontakty			
adresa:	telefón:	e-mail:	internetová stránka:
Lyžiarska 16, 056 01 Gelnica	421 917 682 450	<a href="mailto:stefan.pindroch@gmail.com">stefan.pindroch@gmail.com</a>	
Poznámky (spolupráca s obcou, obcami)			

[späť na zoznam](#)

Číslo:	Názov subjektu:	Právna forma:	IČO:
10.	Telovýchovná jednota Slovan Gelnica	občianske združenie	
Sídlo:		Prevádzkareň/Prevádzkarne:	
Gelnica			
Predmet činnosti:		Cieľová skupina predmetu činnosti:	Počet členov:
Športové vyžitie svojich členov organizovaných v športových oddieloch a odboroch: šachový oddiel, futbalový oddiel, odbor základnej rekreačnej telovýchovy, oddiel karate, oddiel gymnastiky.			
Štutárny zástupca:		Kontaktná osoba/y:	
Ing. Dušan Tomaško, st.		Peter Konečný	
Kontakty			
adresa:	telefón:	e-mail:	internetová stránka:
Športová 36, 056 01 Gelnica	0910979639	<a href="mailto:peterkonecny67@gmail.com">peterkonecny67@gmail.com</a>	
Poznámky (spolupráca s obcou, obcami)			

[späť na zoznam](#)

[illegible]

	<p>Chceme aby v roku 2021 bola Gelnica:</p> <ul style="list-style-type: none"> <li>- bezpečným, dobre hospodáriacim a vhodne riadeným mestom</li> <li>- príťažlivou turistickou destináciou a centrom turistického ruchu Hnileckej doliny</li> <li>- mestom aktívne podporujúcim rozvoj podnikania a kvalitnej infraštruktúry</li> <li>- mestom chrániacim a zveľaďujúcim kultúrne i prírodné dedičstvo</li> <li>- mestom uvedomelých, sebavedomých a vzdelaných ľudí, s pozitívnym a aktívnym prístupom k činnostiam na rozvoj komunity</li> <li>- vhodným mestom pre život obyvateľov (dostatočná ponuka práce, vhodné spojenia do najbližších centier, čisté a zdravé mesto)</li> </ul>										
Vízia											
Globálne ciele	<p>1. Prioritná oblasť - Hospodárska</p> <p>1. Rozvinutá ekonomika produkujúca ďalšie rozvojové impulzy</p>										
Špecifické ciele	1.1 Podpora súkromného podnikania			1.2 Rozvoj turistickej infraštruktúry a služieb pre turistov			1.3 Posilnenie kvality a možností formálneho i neformálneho vzdelávania		1.4 Rozvoj informatizácie a elektronizácie mesta		
Tematické ciele	T.1 Zvýšenie atraktivity územia a počtu aktivít pre podporu mikropodnikov, malých a stredných podnikov	T.2 Definovanie foriem a spôsobov komunikácie medzi mestom a súkromnou sférou	T.3 Zvýšenie efektivity hospodárenia a príjmov mestských organizácií a firiem	T.4 Rekonštrukcia a renovácia turisticky atraktívnych nehnuteľností vo vlastníctve mesta	T.5 Cielené presadzovanie a podpora pri rekonštrukcii a renovácii turisticky atraktívnych nehnuteľností vo vlastníctve súkromných osôb	T.6 Aktívna činnosť pri vytváraní a propagácii produktov cestovného ruchu v rámci mesta i širšieho regiónu	T.7 Zabezpečenie dostatočných kapacít a moderného vybavenia priestorov v predškolskom, školskom i stredoškolskom vzdelávaní	T.8 Využívanie a podpora realizácie neformálneho vzdelávania vo všetkých vekových kategóriách	T.9 Realizácia opatrení otvorenej verejnej správy využívajúcej moderné informačné prostriedky	T.10 Vytvorenie podmienok na aktívne využívanie elektronických služieb samosprávy	T.11 Zlepšenie komunikačnej a IT infraštruktúry
Územné ciele											



		2. Prioritná oblasť - Sociálna 2. Zabezpečené všetky verejné služby občanom									
1.5 Zlepšenie ekonomickej kondície mesta		2.1 Zabezpečenie možností bývania pre všetky kategórie obyvateľov		2.2 Pokračovanie a zintenzívnenie komunitnej práce		2.3 Zabezpečenie dostupnosti zdravotnej starostlivosti	2.4 Zabezpečenie adekvátnej starostlivosti o znevýhodnené skupiny obyvateľstva			2.5 Podpora a rozvoj ďalších oblastí občianskeho života	
T.12 Realizácia opatrení na aktívne znižovanie zadĺženosti mesta	T.13 Zvýšenie výberu miestnych daní a poplatkov	T.14 Zabezpečenie dostatočných kapacít nízkoštandardného a nájomného bývania	T.15 Zabezpečenie možností individuálnej bytovej výstavby a komplexnej bytovej výstavby	T.16 Zabezpečenie terénnej sociálnej práce prioritne pre Rómskych obyvateľov a zdravotne postihnutých občanov	T.17 Vytvorenie podmienok pre komunitnú prácu v meste	T.18 Podpora zachovania všeobecných a špecializovaných ambulancií v meste	T.19 Podpora práce domovov dôchodcov, denných stacionárov a ďalších služieb pre dôchodcov	T.20 Podpora práce organizácií pracujúcich s telesne a duševne postihnutými občanmi	T.21 Podpora práce organizácií pracujúcich s ostatnými znevýhodnenými skupinami obyvateľstva	T.22 Podpora a rozvoj športu	T.23 Podpora a rozvoj kultúry

U.1 Posilnenie územia mesta Gelnica a jeho okolia

3. Prioritná oblasť - Environmentálna			
3. Kvalitné životné prostredie a aktivity mesta a jeho občanov zabezpečujúce pozitívne vplyvy na životné prostredie			
3.1 Podpora aktivít a procesov pri zabezpečovaní ekologických funkcií územia		3.2 Podpora aktivít a procesov zlepšujúcich kvalitu životného prostredia	
T.24 Aktivna podpora skvalitnenia vodozadržných,ekologických a krajinárskych funkcií územia	T.25 Spolupráca so všetkými relevantnými inštitúciami pre zachovanie a zlepšovanie ekologickej stability územia	T.26 Aktivna podpora a realizácia efektívneho odpadového hospodárstva	T.27 Dobudovanie a pravidelná starostlivosť o technickú a dopravnú infraštruktúru

**Formulár P 1 - Prehľad opatrení, projektov a aktivít podľa oblasti**

Opatrenie (Tematický cieľ)	Projekt/Aktivita	Prioritná oblasť	Zapojené inštitúcie
<b>Opatrenie č. 1.1 - Zvýšenie atraktivity územia a počtu aktivít pre podporu mikropodnikov, malých a stredných podnikov</b>	1.1.1 Aktualizácia Územno-plánovacej dokumentácie	Hospodárska - Podpora súkromného podnikania	Mesto Gelnica, externé inštitúcie
	1.1.2 Zvýšenie intenzity využívania Všeobecného podnikateľského inkubátora	Hospodárska - Podpora súkromného podnikania	Mesto Gelnica, nájomcovia vo VPI
	1.1.3 Zvýšenie intenzity využívania Priemyselného parku	Hospodárska - Podpora súkromného podnikania	Mesto Gelnica, nájomcovia v Priemyselnom parku, Košický samosprávny kraj (KSK)
	1.1.4 Spracovanie koncepcie cestovného ruchu v meste Gelnica a jeho okolí	Hospodárska - Podpora súkromného podnikania	Mesto Gelnica, externé inštitúcie
	1.1.5 Spracovanie marketingovej stratégie mesta Gelnica	Hospodárska - Podpora súkromného podnikania	Mesto Gelnica, externé inštitúcie
	1.1.6 Založenie sociálneho podniku	Hospodárska - Podpora súkromného podnikania	Mesto Gelnica, externé inštitúcie
<b>Opatrenie č. 1.2 - Definovanie foriem a spôsobov komunikácie medzi mestom a súkromnou sférou</b>	1.2.1 Vytvorenie komunikačnej platformy mesta s podnikateľmi a záujmovými združeniami	Hospodárska - Podpora súkromného podnikania	Mesto Gelnica, podnikateľské subjekty, záujmové združenia, externé inštitúcie, KSK
	1.2.2 Vytvorenie internetového portálu slúžiaceho na elektronickú komunikáciu partnerov a poskytovanie informácií verejnosti	Hospodárska - Podpora súkromného podnikania	Mesto Gelnica, podnikateľské subjekty, záujmové združenia, externé inštitúcie, KSK
<b>Opatrenie č. 1.3 - Zvýšenie efektivity hospodárenia a príjmov mestských organizácií a firiem</b>	1.3.1 Vytvorenie kombinátu na spracovanie dreva s finalizáciou výrobkov	Hospodárska - Podpora súkromného podnikania	Mesto Gelnica, Gelnické lesy, s.r.o., externé inštitúcie
	1.3.2 Vytvorenie Podniku služieb mesta Gelnica	Hospodárska - Podpora súkromného podnikania	Mesto Gelnica, Technické služby mesta Gelnica, Správa domov Gelnica, s.r.o.
	1.3.3 Rekonštrukcia nájomnej budovy na ul. Športová 14	Hospodárska - Podpora súkromného podnikania	Mesto Gelnica, Technické služby mesta Gelnica, externé inštitúcie
	1.3.4 Analýza efektivity a ekonomickej náročnosti činností vykonávaných mestskými spoločnosťami	Hospodárska - Podpora súkromného podnikania	Mesto Gelnica, externé inštitúcie
	1.3.5 Rekonštrukcia domu smútku	Hospodárska - Podpora súkromného podnikania	Mesto Gelnica, Technické služby mesta Gelnica, externé inštitúcie
	1.3.6 Oprava a rozšírenie cintorína	Hospodárska - Podpora súkromného podnikania	Mesto Gelnica, Technické služby mesta Gelnica, externé inštitúcie
<b>Opatrenie č. 1.4 - Rekonštrukcia a renovácia turisticky atraktívnych nehnuteľností vo vlastníctve mesta</b>	1.4.1 Rekonštrukcia Banického múzea	Hospodárska - Rozvoj turistickej infraštruktúry a služieb pre turistov	Mesto Gelnica, Krajský pamiatkový úrad Košice, KSK
	1.4.2 Rekonštrukcia Domu baníka	Hospodárska - Rozvoj turistickej infraštruktúry a služieb pre turistov	Mesto Gelnica, Krajský pamiatkový úrad Košice, KSK
	1.4.3 Rekonštrukcia a revitalizácia hradného kopca	Hospodárska - Rozvoj turistickej infraštruktúry a služieb pre turistov	Mesto Gelnica, Krajský pamiatkový úrad Košice, KSK
	1.4.4 Dokončenie rekonštrukcie Mestského úradu	Hospodárska - Rozvoj turistickej infraštruktúry a služieb pre turistov	Mesto Gelnica, Krajský pamiatkový úrad Košice, KSK
	1.4.5 Rekonštrukcia ostatných turisticky atraktívnych nehnuteľností	Hospodárska - Rozvoj turistickej infraštruktúry a služieb pre turistov	Mesto Gelnica, Krajský pamiatkový úrad Košice, KSK

<b>Opatrenie č. 1.5 - Cílené presadzovanie a podpora pri rekonštrukcii a renovácii turisticky atraktívnych nehnuteľností vo vlastníctve súkromných osôb</b>	1.5.1 Aktívna komunikácia s majiteľom lokality Turzov za účelom rekonštrukcie a využívania areálu alebo jeho odpredaja mestu či inému záujemcovi	Hospodárska - Rozvoj turistickej infraštruktúry a služieb pre turistov	Mesto Gelnica, Krajský pamiatkový úrad Košice, KSK, externé osoby alebo inštitúcie
	1.5.2 Vypracovanie Akčného plánu pre zabezpečenie komunikácie so súkromnými vlastníckmi nehnuteľností a podpora pri zabezpečovaní rekonštrukcií	Hospodárska - Rozvoj turistickej infraštruktúry a služieb pre turistov	Mesto Gelnica, Krajský pamiatkový úrad Košice, KSK, externé osoby alebo inštitúcie
	1.5.3 Podporovať vznik a prevádzku turistickej infraštruktúry pre poskytovanie komplexných služieb	Hospodárska - Rozvoj turistickej infraštruktúry a služieb pre turistov	Mesto Gelnica, Krajský pamiatkový úrad Košice, KSK, externé osoby alebo inštitúcie
<b>Opatrenie č. 1.6 - Aktívna činnosť pri vytváraní a propagácii produktov cestovného ruchu v rámci mesta i širšieho regiónu</b>	1.6.1 Vytvorenie náučných chodníkov a banských trás v meste a jeho okolí	Hospodárska - Rozvoj turistickej infraštruktúry a služieb pre turistov	Mesto Gelnica, Gelnické lesy, s.r.o., KSK, OOCR Spiš, záujmové združenia, externé osoby alebo inštitúcie
	1.6.2 Vytvoriť zázemie a podmienky pre rozvoj agroturistiky	Hospodárska - Rozvoj turistickej infraštruktúry a služieb pre turistov	Mesto Gelnica, Gelnické lesy, s.r.o., KSK, OOCR Spiš, záujmové združenia, externé osoby alebo inštitúcie
	1.6.3 Presun TIK na miesto bližšie turistom a zabezpečenie jej efektívnejšej práce	Hospodárska - Rozvoj turistickej infraštruktúry a služieb pre turistov	Mesto Gelnica, OOCR Spiš, záujmové združenia
	1.6.4 Vytvorenie aktívnej komunikačnej platformy na spoluprácu všetkých subjektov Hnileckej doliny v cestovnom ruchu	Hospodárska - Rozvoj turistickej infraštruktúry a služieb pre turistov	Mesto Gelnica, KSK, OOCR Spiš, záujmové združenia, externé osoby alebo inštitúcie
	1.6.5 Aktivizovať činnosti spojené s členstvom v Organizácii cestovného ruchu Spiš	Hospodárska - Rozvoj turistickej infraštruktúry a služieb pre turistov	Mesto Gelnica, Banické múzeum, záujmové združenia
	1.6.6 Rozšíriť aktivity a zdieľanie informácií v rámci krajských produktov cestovného ruchu (napr. Terra Incognita a Košice region turizmus)	Hospodárska - Rozvoj turistickej infraštruktúry a služieb pre turistov	Mesto Gelnica, Banické múzeum, KSK, záujmové združenia
	1.6.7 Aktívnejšie zapojenie do existujúcich produktov cestovného ruchu (napr. Železná cesta a Gotická cesta)	Hospodárska - Rozvoj turistickej infraštruktúry a služieb pre turistov	Mesto Gelnica, Banické múzeum, záujmové združenia
	1.6.8 Vytvárať nové komplexné produkty cestovného ruchu využívajúc prírodné danosti a históriu územia	Hospodárska - Rozvoj turistickej infraštruktúry a služieb pre turistov	Mesto Gelnica, KSK, OOCR Spiš, záujmové združenia, externé osoby alebo inštitúcie
<b>Opatrenie č. 1.7 - Zabezpečenie dostatočných kapacít a moderného vybavenia priestorov v predškolskom, školskom i stredoškolskom vzdelávaní</b>	1.7.1 Rekonštrukcia budov oboch materských škôl	Hospodárska - Posilnenie kvality a možností formálneho i neformálneho vzdelávania	Mesto Gelnica, Technické služby mesta Gelnica, Materské školy, externé inštitúcie
	1.7.2 Dokončenie rekonštrukcie Základnej školy, jej telocvične, bazéna a areálu	Hospodárska - Posilnenie kvality a možností formálneho i neformálneho vzdelávania	Mesto Gelnica, Technické služby mesta Gelnica, Základná škola, externé inštitúcie
	1.7.3 Rozšírenie kapacít MŠ	Hospodárska - Posilnenie kvality a možností formálneho i neformálneho vzdelávania	Mesto Gelnica, Materské školy, externé inštitúcie
	1.7.4 Zriadenie a vybavenie odborných učební na Základnej škole	Hospodárska - Posilnenie kvality a možností formálneho i neformálneho vzdelávania	Mesto Gelnica, Základná škola, externé inštitúcie

	1.7.5 Pokračovanie v podpore vytvárania miest pre asistentov učiteľa a ich činností na všetkých stupňoch škôl	Hospodárska - Posilnenie kvality a možností formálneho i neformálneho vzdelávania	Mesto Gelnica, Materské školy, Základná škola, Stredná škola, externé inštitúcie
	1.7.6 Podpora rozšírenia počtu odborov v stredoškolskom vzdelávaní	Hospodárska - Posilnenie kvality a možností formálneho i neformálneho vzdelávania	Mesto Gelnica, KSK, externé inštitúcie
<b>Opatrenie č. 1.8 - Využívanie a podpora realizácie neformálneho vzdelávania vo všetkých vekových kategóriách</b>	1.8.1 Rekonštrukcia a prístavba Centra voľného času a doplnenie jeho interiérového a exteriérového vybavenia	Hospodárska - Posilnenie kvality a možností formálneho i neformálneho vzdelávania	Mesto Gelnica, Centrum voľného času, externé inštitúcie
	1.8.2 Zabezpečenie materiálneho vybavenia Základnej umeleckej školy	Hospodárska - Posilnenie kvality a možností formálneho i neformálneho vzdelávania	Mesto Gelnica, Základná umelecká škola, externé inštitúcie
	1.8.3 Výstavba dopravného ihriska	Hospodárska - Posilnenie kvality a možností formálneho i neformálneho vzdelávania	Mesto Gelnica, Technické služby mesta Gelnica, externé inštitúcie
	1.8.4 Rekonštrukcia priestorov a rozšírenie aktivít Základnej umeleckej školy	Hospodárska - Posilnenie kvality a možností formálneho i neformálneho vzdelávania	Mesto Gelnica, Základná umelecká škola, Evanjelická cirkev a.v.
	1.8.5 Podporovať záujmové združenia poskytujúce neformálne vzdelávanie	Hospodárska - Posilnenie kvality a možností formálneho i neformálneho vzdelávania	Mesto Gelnica, Centrum voľného času, Základná umelecká škola, externé inštitúcie
<b>Opatrenie č. 1.9 - Realizácia opatrení otvorenej verejnej správy využívajúcej moderné informačné prostriedky</b>	1.9.1 Zvýšenie počtu služieb MsÚ poskytovaných občanom elektronicky	Hospodárska - Rozvoj informatizácie a elektronizácie mesta	Mesto Gelnica, externé inštitúcie
<b>Opatrenie č. 1.10 - Vytvorenie podmienok na aktívne využívanie elektronických služieb samosprávy</b>	1.10.1 Zapojenie sa do projektov elektronizácie služieb samosprávy (napr. Dátové centrum obcí a miest)	Hospodárska - Rozvoj informatizácie a elektronizácie mesta	Mesto Gelnica, externé inštitúcie
	1.10.2 Zabezpečiť školenia zamestancov MsÚ a podriadených organizácií pre prácu s informačnými technológiami a možnosťami poskytovanými MsÚ pre občanov	Hospodárska - Rozvoj informatizácie a elektronizácie mesta	Mesto Gelnica, externé inštitúcie
	1.10.3 Zabezpečenie "mapového portálu" mesta pre zamestnancov aj obyvateľov mesta	Hospodárska - Rozvoj informatizácie a elektronizácie mesta	Mesto Gelnica, externé inštitúcie
<b>Opatrenie č. 1.11 - Zlepšenie komunikačnej a IT infraštruktúry</b>	1.11.1 Modernizácia výpočtovej a kancelárskej techniky na MsÚ a v mestských organizáciách	Hospodárska - Rozvoj informatizácie a elektronizácie mesta	Mesto Gelnica, externé inštitúcie
	1.11.2 Modernizácia a rozšírenie kamerového systému v meste	Hospodárska - Rozvoj informatizácie a elektronizácie mesta	Mesto Gelnica, Mestská polícia Gelnica, externé inštitúcie
	1.11.3 Zabezpečenie prevádzky verejnej Wi-Fi siete v centre mesta	Hospodárska - Rozvoj informatizácie a elektronizácie mesta	Mesto Gelnica, externé inštitúcie
<b>Opatrenie č. 1.12 - Realizácia opatrení na aktívne znížovanie zadĺženosti mesta</b>	1.12.1 Konsolidácia výdavkov mesta	Hospodárska - Zlepšenie ekonomickej kondície mesta	Mesto Gelnica, externé inštitúcie
	1.12.2 Odpredaj prebytočného majetku (staršie prenajímané budovy)	Hospodárska - Zlepšenie ekonomickej kondície mesta	Mesto Gelnica, externé inštitúcie
<b>Opatrenie č. 1.13 - Zvýšenie výberu miestnych daní a poplatkov</b>	1.13.1 Realizácia opatrení na zvýšenie príjmov mesta prostredníctvom zlepšeného výberu miestnych daní a poplatkov	Hospodárska - Zlepšenie ekonomickej kondície mesta	Mesto Gelnica, externé inštitúcie
	1.13.2 Vybudovanie trhoviska/tržnice na Hlavnej ulici	Hospodárska - Zlepšenie ekonomickej kondície mesta	Mesto Gelnica, Technické služby mesta Gelnica, externé inštitúcie
<b>Opatrenie č. 2.1 - Zabezpečenie dostatočných kapacít nízkoštandardného a nájomného bývania</b>	2.1.1 Výstavba bytov nízkeho štandardu	Sociálna - Zabezpečenie možností bývania pre všetky kategórie obyvateľov	Mesto Gelnica, Technické služby mesta Gelnica, externé inštitúcie
	2.1.2 Rekonštrukcia bytových domov vo vlastníctve mesta	Sociálna - Zabezpečenie možností bývania pre všetky kategórie obyvateľov	Mesto Gelnica, Technické služby mesta Gelnica, externé inštitúcie
<b>Opatrenie č. 2.2 - Zabezpečenie možností individuálnej bytovej</b>	2.2.1 Zabezpečenie infraštruktúry a sietí pre možnosti IBV v určených lokalitách	Sociálna - Zabezpečenie možností bývania pre všetky kategórie obyvateľov	Mesto Gelnica, Technické služby mesta Gelnica, externé inštitúcie

<b>výstavby a komplexnej bytovej výstavby</b>	2.2.2 Výstavba nových bytových domov I. a II. kategórie	Sociálna - Zabezpečenie možností bývania pre všetky kategórie obyvateľov	Mesto Gelnica, Technické služby mesta Gelnica, externé inštitúcie
<b>Opatrenie č. 2.3 - Zabezpečenie terénnej sociálnej práce prioritne pre Rómskych obyvateľov a zdravotne postihnutých občanov</b>	2.3.1 Pokračovanie v zabezpečovaní terénnej sociálnej práce v Rómskej komunite a jej rozšírenie podľa potrieb aj na iné znevýhodnené skupiny obyvateľstva	Sociálna - Pokračovanie a zintenzívnenie komunitnej práce	Mesto Gelnica, ÚPSVaR, záujmové združenia, externé inštitúcie
	2.3.2 Zabezpečenie terénneho zdravotného asistenta a vytvorenie podmienok pre jeho prácu	Sociálna - Pokračovanie a zintenzívnenie komunitnej práce	Mesto Gelnica, ÚPSVaR, záujmové združenia, externé inštitúcie
<b>Opatrenie č. 2.4 - Vytvorenie podmienok pre komunitnú prácu v meste</b>	2.4.1 Zakúpenie, prenájom alebo výstavba priestorov pre komunitné centrum	Sociálna - Pokračovanie a zintenzívnenie komunitnej práce	Mesto Gelnica, externé inštitúcie
	2.4.2 Identifikovanie a zakúpenie či prenájom menších priestorov v rámci celého mesta ako vysunutých pracovísk komunitného centra	Sociálna - Pokračovanie a zintenzívnenie komunitnej práce	Mesto Gelnica, externé inštitúcie
	2.4.3 Spracovanie Komunitného plánu rozvoja komunitných služieb	Sociálna - Pokračovanie a zintenzívnenie komunitnej práce	Mesto Gelnica, záujmové združenia, externé inštitúcie
	2.4.4 Podpora prevádzky existujúcej a vytvárania nových chránených dielní/pracovísk	Sociálna - Pokračovanie a zintenzívnenie komunitnej práce	Mesto Gelnica, záujmové združenia, externé inštitúcie
	2.4.5 Vytvorenie materského centra	Sociálna - Pokračovanie a zintenzívnenie komunitnej práce	Mesto Gelnica, záujmové združenia, externé inštitúcie
	2.4.6 Rekonštrukcia strediska Mária Huta	Sociálna - Pokračovanie a zintenzívnenie komunitnej práce	Mesto Gelnica, Technické služby mesta Gelnica, externé inštitúcie
	2.4.7 Rekonštrukcia a modernizácia Obradnej miestnosti na MšÚ	Sociálna - Pokračovanie a zintenzívnenie komunitnej práce	Mesto Gelnica, Technické služby mesta Gelnica, externé inštitúcie
	2.4.8 Vybudovanie "integrovaného" sociálneho systému	Sociálna - Pokračovanie a zintenzívnenie komunitnej práce	Mesto Gelnica, záujmové združenia, ÚPSVaR, externé inštitúcie
	2.4.9 Podpora verejných i neverejných poskytovateľov sociálnych služieb	Sociálna - Pokračovanie a zintenzívnenie komunitnej práce	Mesto Gelnica, KSK, záujmové združenia
<b>Opatrenie č. 2.5 - Podpora zachovania všeobecných a špecializovaných ambulancií v meste</b>	2.5.1 Podpora doplnenia siete špecializovaných lekárske ambulancií	Sociálna - Zabezpečenie dostupnosti zdravotnej starostlivosti	Mesto Gelnica, KSK, záujmové združenia
<b>Opatrenie č. 2.6 - Podpora práce domovov dôchodcov, denných stacionárov a ďalších služieb pre dôchodcov</b>	2.6.1 Rekonštrukcia Domu osobitného určenia/Dom opatrovateľskej služby	Sociálna - Zabezpečenie adekvátnej starostlivosti o znevýhodnené skupiny obyvateľstva	Mesto Gelnica, KSK, záujmové združenia
	2.6.2 Rekonštrukcia Domu charity	Sociálna - Zabezpečenie adekvátnej starostlivosti o znevýhodnené skupiny obyvateľstva	Mesto Gelnica, Diecézna Charita Rožňava
	2.6.3 Rozšírenie kapacity denného stacionára pre dôchodcov	Sociálna - Zabezpečenie adekvátnej starostlivosti o znevýhodnené skupiny obyvateľstva	Mesto Gelnica, KSK, záujmové združenia
	2.6.4 Rekonštrukcia budovy Klubu dôchodcov a rozšírenie možností jeho služieb	Sociálna - Zabezpečenie adekvátnej starostlivosti o znevýhodnené skupiny obyvateľstva	Mesto Gelnica, Klub dôchodcov, Slovenský zväz zdravotne postihnutých
	2.6.5 Vytvorenie zázemia pre poskytovanie sociálnych služieb	Sociálna - Zabezpečenie adekvátnej starostlivosti o znevýhodnené skupiny obyvateľstva	Mesto Gelnica, KSK, záujmové združenia
	2.7.1 Zabezpečenie bezbariérového pohybu v meste a prístupu do verejných budov	Sociálna - Zabezpečenie adekvátnej starostlivosti o znevýhodnené skupiny obyvateľstva	Mesto Gelnica, Technické služby mesta Gelnica, externé inštitúcie
<b>Opatrenie č. 2.7 - Podpora práce organizácii pracujúcich s telesne a duševne postihnutými občanmi</b>	2.7.2 Zriadenie denného stacionára a chránenej dielne pre ľudí s mentálnym postihnutím	Sociálna - Zabezpečenie adekvátnej starostlivosti o znevýhodnené skupiny obyvateľstva	Mesto Gelnica, KSK, záujmové združenia

<b>Opatrenie č. 2.8 - Podpora práce organizácii pracujúcich s ostatnými znevýhodnenými skupinami obyvateľstva</b>	2.7.3 Podpora záujmových združení zaoberajúcich sa prácou s telesne a duševne postihutými osobami	Sociálna - Zabezpečenie adekvátnej starostlivosti o znevýhodnené skupiny obyvateľstva	Mesto Gelnica, KSK, externé inštitúcie
	2.8.1 Realizácia aktivít pre prácu so znevýhodnenými skupinami v Centre voľného času	Sociálna - Zabezpečenie adekvátnej starostlivosti o znevýhodnené skupiny obyvateľstva	Mesto Gelnica, záujmové združenia
	2.8.2 Vytvorenie nocľahárne a strediska osobnej hygieny prevádzkovaného neverejnými poskytovateľmi služieb	Sociálna - Zabezpečenie adekvátnej starostlivosti o znevýhodnené skupiny obyvateľstva	Mesto Gelnica, záujmové združenia
	2.8.3 Zabezpečenie priestorov pre krátkodobé riešenie krízovej situácie obyvateľov a možností prístupného bývania	Sociálna - Zabezpečenie adekvátnej starostlivosti o znevýhodnené skupiny obyvateľstva	Mesto Gelnica, záujmové združenia
<b>Opatrenie č. 2.9 - Podpora a rozvoj športu</b>	2.9.1 Dokončenie rekonštrukcie zimného štadióna	Sociálna - Podpora a rozvoj ďalších oblastí občianskeho života	Mesto Gelnica, KSK, externé inštitúcie
	2.9.2 Rekonštrukcia futbalového štadióna, úprava a viacúčelové využitie jeho okolia ako športového areálu (príp. prepojenie s areálom zimného štadióna)	Sociálna - Podpora a rozvoj ďalších oblastí občianskeho života	Mesto Gelnica, KSK, externé inštitúcie
	2.9.3 Vysporiadanie vlastníctva a obnova lyžiarskeho areálu na Šibeničnom vrchu	Sociálna - Podpora a rozvoj ďalších oblastí občianskeho života	Mesto Gelnica, KSK, externé inštitúcie
	2.9.4 Rekonštrukcia existujúcich a výstavba nových multifunkčných športových plôch	Sociálna - Podpora a rozvoj ďalších oblastí občianskeho života	Mesto Gelnica, Technické služby mesta Gelnica, externé inštitúcie
	2.9.5 Využiť areál Základnej školy na výstavbu športovísk pre deti a mládež	Sociálna - Podpora a rozvoj ďalších oblastí občianskeho života	Mesto Gelnica, Technické služby mesta Gelnica, externé inštitúcie
	2.9.6 Oprava, údržba existujúcich a výstavba nových tenisových kurtov	Sociálna - Podpora a rozvoj ďalších oblastí občianskeho života	Mesto Gelnica, Technické služby mesta Gelnica, externé inštitúcie
	2.9.7 Vybudovanie krytej plavárne	Sociálna - Podpora a rozvoj ďalších oblastí občianskeho života	Mesto Gelnica, externé inštitúcie
	2.9.8 Podpora aktivít športových klubov a združení	Sociálna - Podpora a rozvoj ďalších oblastí občianskeho života	Mesto Gelnica, KSK, externé inštitúcie
<b>Opatrenie č. 2.10 - Podpora a rozvoj kultúry</b>	2.10.1 Zabezpečenie vhodných kultúrno-spoločenských priestorov (sála pre kultúrne a spoločenské udalosti)	Sociálna - Podpora a rozvoj ďalších oblastí občianskeho života	Mesto Gelnica, KSK, externé inštitúcie
	2.10.2 Zatraktívniť areál Amfiteátra pre organizovanie kultúrnych podujatí a podpora ich organizátorov	Sociálna - Podpora a rozvoj ďalších oblastí občianskeho života	Mesto Gelnica, Technické služby mesta Gelnica, externé inštitúcie
	2.10.3 Založenie detského folklórneho súboru	Sociálna - Podpora a rozvoj ďalších oblastí občianskeho života	Mesto Gelnica, záujmové združenia
	2.10.4 Koordinácia zatraktívňovania prostredia mesta prostredníctvom grafických prvkov	Sociálna - Podpora a rozvoj ďalších oblastí občianskeho života	Mesto Gelnica, záujmové združenia
	2.10.5 Podpora aktivít organizácií pôsobiach v oblasti kultúry	Sociálna - Podpora a rozvoj ďalších oblastí občianskeho života	Mesto Gelnica, KSK, externé inštitúcie
	2.10.6 Rekonštrukcia mestskej knižnice	Sociálna - Podpora a rozvoj ďalších oblastí občianskeho života	Mesto Gelnica, KSK, externé inštitúcie
<b>Opatrenie č. 3.1 - Aktívna podpora skvalitnenia vodozádržných, ekologických a krajinárskych funkcií územia</b>	3.1.1 Skvalitnenie a dobudovanie protipovodňovej ochrany mesta	Environmentálna - Podpora aktivít a procesov pri zabezpečovaní ekologických funkcií územia	Mesto Gelnica, Gelnické lesy, s.r.o., záujmové združenia, externé inštitúcie
	3.1.2 Osveta v problematike životného prostredia	Environmentálna - Podpora aktivít a procesov pri zabezpečovaní ekologických funkcií územia	Mesto Gelnica, Gelnické lesy, s.r.o., Materské školy, Základná škola, Gymnázium, záujmové združenia, externé inštitúcie

<b>Opatrenie č. 3.2 - Spolupráca so všetkými relevantnými inštitúciami pre zachovanie a zlepšovanie ekologickej stability územia</b>	3.1.3 Podpora plánovania a realizácie vodozádržných opatrení v krajine	Environmentálna - Podpora aktivít a procesov pri zabezpečovaní ekologických funkcií územia	Mesto Gelnica, Gelnické lesy, s.r.o., záujmové združenia, externé inštitúcie
	3.2.1 Vybudovanie oddychových zón na územiach mestského lesoparku	Environmentálna - Podpora aktivít a procesov pri zabezpečovaní ekologických funkcií územia	Mesto Gelnica, Gelnické lesy, s.r.o., záujmové združenia, externé inštitúcie
	3.2.2 Revitalizácia verejných priestranstiev mesta a obnova verejnej zelene	Environmentálna - Podpora aktivít a procesov pri zabezpečovaní ekologických funkcií územia	Mesto Gelnica, Gelnické lesy, s.r.o., záujmové združenia, externé inštitúcie
<b>Opatrenie č. 3.3 - Aktívna podpora a realizácia efektívneho odpadového hospodárstva</b>	3.3.1 Zriadenie zberného dvora na triedený odpad	Environmentálna - Podpora aktivít a procesov zlepšujúcich kvalitu životného prostredia	Mesto Gelnica, Technické služby mesta Gelnica, externé inštitúcie
	3.3.2 Zabezpečenie likvidácie čiernych skládok odpadu	Environmentálna - Podpora aktivít a procesov zlepšujúcich kvalitu životného prostredia	Mesto Gelnica, Technické služby mesta Gelnica, externé inštitúcie
	3.3.3 Podpora a realizácia osvetly a propagácie vhodnoti separovania a recyklácie odpadov vo všetkých kategóriách obyvateľstva	Environmentálna - Podpora aktivít a procesov zlepšujúcich kvalitu životného prostredia	Mesto Gelnica, Gelnické lesy, s.r.o., Materské školy, Základná škola, Gymnázium, záujmové združenia, externé inštitúcie
<b>Opatrenie č. 3.4 - Dobudovanie a pravidelná starostlivosť o technickú a dopravnú infraštruktúru</b>	3.4.1 Obnova miestnych komunikácií	Environmentálna - Podpora aktivít a procesov zlepšujúcich kvalitu životného prostredia	Mesto Gelnica, Technické služby mesta Gelnica, externé inštitúcie
	3.4.2 Rekonštrukcia rozvodov tepla a teplej vody	Environmentálna - Podpora aktivít a procesov zlepšujúcich kvalitu životného prostredia	Mesto Gelnica, Technické služby mesta Gelnica, Správa domov Gelnica, s.r.o., externé inštitúcie
	3.4.3 Modernizácia vozového parku technických služieb mesta Gelnica	Environmentálna - Podpora aktivít a procesov zlepšujúcich kvalitu životného prostredia	Mesto Gelnica, Technické služby mesta Gelnica, externé inštitúcie
	3.4.4 Rekonštrukcia plynových kotolní	Environmentálna - Podpora aktivít a procesov zlepšujúcich kvalitu životného prostredia	Mesto Gelnica, Technické služby mesta Gelnica, Správa domov Gelnica, s.r.o., externé inštitúcie
	3.4.5 Majetkovo-právne vysporiadanie pozemkov plniacich verejnoprospešné funkcie vrátane geodetického zamerania	Environmentálna - Podpora aktivít a procesov zlepšujúcich kvalitu životného prostredia	Mesto Gelnica, Technické služby mesta Gelnica, Správa domov Gelnica, s.r.o., externé inštitúcie
	3.4.6 Koncepčné rozšírenie parkovacích plôch v meste	Environmentálna - Podpora aktivít a procesov zlepšujúcich kvalitu životného prostredia	Mesto Gelnica, Technické služby mesta Gelnica, Správa domov Gelnica, s.r.o., externé inštitúcie
	3.4.7 Zvyšovanie energetickej efektívnosti budov a zariadení vo vlastníctve mesta	Environmentálna - Podpora aktivít a procesov zlepšujúcich kvalitu životného prostredia	Mesto Gelnica, Technické služby mesta Gelnica, Správa domov Gelnica, s.r.o., externé inštitúcie
	3.4.8 Výstavba prepojovacieho promenádneho chodníka	Environmentálna - Podpora aktivít a procesov zlepšujúcich kvalitu životného prostredia	Mesto Gelnica, Technické služby mesta Gelnica, externé inštitúcie



**OKRESNÝ ÚRAD GELNICA**  
**ODBOR STAROSTLIVOSTI O ŽIVOTNÉ PROSTREDIE**

Hlavná 1, 056 01 Gelnica

Číslo:OU-GL-OSZP-2015/000842

v Gelnici, dňa: 1.12.2015

**ROZHODNUTIE**

Okresný úrad Gelnica, odbor starostlivosti o životné prostredie ako príslušný orgán štátnej správy na úseku posudzovania vplyvov na životné prostredie v zmysle § 56 písm. b) zákona č. 24/2006 Z. z. o posudzovaní vplyvov na životné prostredie a o zmene a doplnení niektorých zákonov v znení neskorších predpisov, v spojení s § 5 zák. č. 525/2003 Z. z. o štátnej správe starostlivosti o životné prostredie a o zmene a doplnení niektorých zákonov v znení neskorších predpisov, na základe oznámenia o strategickom dokumente „Program hospodárskeho a sociálneho rozvoja mesta Gelnica na roky 2015-2021“, ktoré predložil obstarávateľ Mesto Gelnica, Banícke námestie č.4, 056 01 Gelnica, vydáva podľa § 7 ods.5 zákona č. 24/2006 Z. z. o posudzovaní vplyvov na životné prostredie a o zmene a doplnení niektorých zákonov v znení neskorších predpisov po ukončení zisťovacieho konania toto rozhodnutie:

**Navrhovaný strategický dokument „Program hospodárskeho a sociálneho rozvoja mesta Gelnica na roky 2015-2021“**

**s a n e b u d e p o s u d z o v a ť**

podľa zákona č. 24/2006 Z. z. o posudzovaní vplyvov na životné prostredie a o zmene a doplnení niektorých zákonov v znení neskorších predpisov. Uvedený strategický dokument je možné prerokovať a schváliť podľa osobitných predpisov.

**Odôvodnenie**

Obstarávateľ, Mesto Gelnica, Banícke nám.č.4, Gelnica, predložil Okresnému úradu Gelnica, odboru starostlivosti o životné prostredie podľa § 5 zákona č. 24/2006 Z. z. o posudzovaní vplyvov na životné prostredie a o zmene a doplnení niektorých zákonov v znení neskorších predpisov (ďalej len „zákon č.24/2006 Z. z.“) dňa 27.10.2015 oznámenie o strategickom dokumente „Program hospodárskeho a sociálneho rozvoja mesta Gelnica na roky 2015-2021“ (ďalej len „PHSR mesta Gelnica“).

Mesto Gelnica má schválený PHSR mesta Gelnica z roku 2007, ktorý stanovoval priority a opatrenia rozvoja mesta na ďalších 7 – 10 rokov a predložený strategický dokument je jeho aktualizáciou na základe zákona č. 309/2014 Z. z., ktorým sa mení a dopĺňa zákon č. 539/2008 Z. z. o podpore regionálneho rozvoja a má za cieľ určiť prioritné smerovanie obce v environmentálnej, ekonomickej a sociálnej oblasti.

Konkrétnym výstupom dokumentu PHSR mesta Gelnica na roky 2015 – 2021 bude stanovenie rozvojových priorít a aktivít najmä v týchto oblastiach:

- obnova a rozvoj infraštruktúry a technickej vybavenosti (cesty, chodníky, kanalizácia, inžinierske siete, budovy a pod.);
- budovanie relaxačno-oddychových zón a objektov;
- zabezpečenie rozvoja ľudského potenciálu, zdravotnej a sociálnej starostlivosti o občanov;
- aktivity pre ochranu životného prostredia (ŽP): riešenie odpadového hospodárstva (zberný dvor pre triedený odpad – vrátane zabezpečenia podmienok pre dočasné uskladnenie nebezpečného odpadu pred jeho odvozom na zneškodnenie), kompostáreň pre biologický odpad, odstránenie a predchádzanie čiernym skládkam odpadu, environmentálna a ekologická výchova, úprava verejných priestranstiev s využitím pre oddych občanov a pod.;
- aktivity podporujúce rozvoj cestovného ruchu (CR) v nadväznosti na rozvoj CR v regióne;
- podpora malých a stredných podnikateľov (predovšetkým služby obyvateľstvu, cestovnému ruchu a remeselníctvo), ale aj vytvorenie predpokladov pre vstup strategických investorov v meste Gelnica.

Novou výstavbou občianskej vybavenosti a bytovej výstavby vznikne potreba zabezpečenia odvedenia splaškových a dažďových vôd do jestvujúcej alebo pripravovanej kanalizácie.

Osobitne sa pre každú aktivitu v rámci jej projektovej prípravy a schvaľovania bude potrebné zaoberať aj nakladaním s odpadom, ktoré sa bude riadiť všeobecne záväzným nariadením mesta Gelnica a príslušnou legislatívou v oblasti odpadového hospodárstva.

Navrhované aktivity predkladaného strategického dokumentu neuvažujú so vznikom nového veľkého zdroja znečisťovania ovzdušia na území mesta Gelnica, v prípade návrhu na stredný zdroj znečisťovania ovzdušia prebehne štandardný proces jeho povoľovania s požiadavkou na vhodné umiestnenie zdroja znečisťovania ovzdušia a použitia najnovších technológií pre zníženie emisií.

#### Údaje o možných priamych a nepriamych vplyvoch na životné prostredie.

Napĺňaním strategických cieľov PHSR mesta Gelnica možno očakávať, že bude dochádzať k určitým zásahom alebo k ovplyvňovaniu jednotlivých zložiek životného prostredia, napr. pôd, horninového prostredia, reliéfu, biotopov, legislatívne vymedzených a osobitne chránených častí prírody a krajiny, prvkov krajinnej štruktúry, kultúrno-historických hodnôt, k ovplyvňovaniu obyvateľstva, jeho aktivít, zdravotného stavu, pohody, rastlinstva a živočíšstva, a to v podobe priamych aj nepriamych vplyvov rôzneho charakteru, ich rozsahu a dopadu (pozitívnych a negatívnych). Zväčša pôjde o krátkodobé vplyvy lokálneho charakteru, súvisiace s realizáciou konkrétnych stavebných činností. Konkrétne vplyvy a ich rozsah, trvanie a intenzita budú závisieť od charakteru a rozsahu jednotlivých aktivít, od miesta ich realizácie, od spôsobu ich vykonávania, od použitých postupov a technológií a pod., ktoré však v tejto fáze spracovania strategického dokumentu nie sú konkretizované. V prípade, že navrhovaná činnosť bude naplňať limit pre zisťovacie konanie, prebehne jeho proces v súlade s príslušnými ustanoveniami zákona č. 24/2006 Z. z. Predkladaný strategický dokument nenavrhuje žiadnu činnosť, ktorá by podliehala povinnému posudzovaniu podľa § 18 a súvisiacich ustanovení zákona č. 24/2006 Z. z.

Nakoľko sú mnohé navrhované aktivity a opatrenia v navrhovanom strategickom dokumente konkrétne zamerané na posilnenie starostlivosti a na zlepšenie stavu životného prostredia a zdravia obyvateľstva, predpokladáme významné pozitívne vplyvy na životné prostredie a zdravie obyvateľstva.

V kontexte vyššie uvedeného sa nepredpokladá vznik pravdepodobne významných negatívnych vplyvov posudzovaného strategického dokumentu na životné prostredie v súvislosti s realizáciou v ňom navrhovaných aktivít, činností a opatrení.

#### Vplyvy na chránené územia vrátane návrhu opatrení na ich zmiernenie.

V zmysle zákona NR SR č. 543/2002 Z. z. o ochrane prírody a krajiny v znení neskorších predpisov platí v celom katastrálnom území mesta I. stupeň ochrany a priamo na jeho území ani v

blízkom okolí sa nenachádzajú žiadne vyhlásené alebo navrhované maloplošné chránené územia. Severná a južná časť katastrálneho územia mesta je však súčasťou chráneného vtáčieho územia SKCHVU 036 Volovské vrchy a na parcelnom čísle 2132 sa nachádza chránený strom pod názvom "Lipa v Gelnici" - lipa veľkolistej (*Tilia platyphylla*), s určeným ochranným pásmom 10 m od kmeňa.

Podľa predbežných poznatkov sa nenavrhujú také aktivity, ktoré by boli v kolízii s územím NATURA 2000, konkrétne chráneného vtáčieho územia SKCHVU 036 Volovské vrchy ani s územím chránenej „Lipy v Gelnici“. Pri realizácii činností v priestorovej súvislosti s týmito územiami alebo inými chránenými územiami v okolí, alebo s možným vplyvom na predmet ich ochrany bude potrebné dôsledné individuálne posúdenie vplyvov na životné prostredie a pri realizácii aktivít, dodržanie príslušných opatrení na minimalizáciu negatívnych vplyvov na predmet ochrany.

Za takých predpokladov sa negatívne vplyvy na chránené územia neočakávajú.

V rámci zisťovacieho konania Okresný úrad Gelnica, odbor starostlivosti o životné prostredie rozposlal podľa § 6 ods.2 zákona oznámenie o strategickom dokumente na zaujatie stanoviska dotknutým orgánom a dotknutým obciam a zverejnil oznámenie o strategickom dokumente na webovom sídle Ministerstva životného prostredia SR: <http://enviroportal.sk/sk/eia/detail/program-hospodarskeho-soc-rozvoja-mesta-gelnica-na-roky-2015-2021>

Do termínu vydania rozhodnutia sa k predmetnému PHSR mesta Gelnica vyjadrili nasledovné dotknuté orgány:

#### **Okresný úrad Gelnica, odbor krízového riadenia**

- stanovisko č.OU-GL-OKR-2015/000866 zo dňa 03.11.2015 – úrad dospel k záveru, že z predloženého zámeru nie je možné posúdiť riešenie stavieb z hľadiska potrieb civilnej ochrany a preto sa tunajší úrad k nemu nevyjadruje.  
Na základe vašej žiadosti Vám oznamujeme, že zámer PHSR mesta Gelnica na roky 2015-2021 nežiadame posudzovať podľa zákona č. 24/2006 Z. z. o posudzovaní vplyvov na životné prostredie a o zmene a doplnení niektorých zákonov. Ďalšie stupne projektovej dokumentácie pre územné a stavebné konanie žiadame zaslať na vyjadrenie.

#### **Okresný úrad Gelnica, odbor starostlivosti o životné prostredie**

- úsek odpadového hospodárstva – stanovisko č. OU-GL-OSZP-2015/000858 zo dňa 04.11.2015 – nemá námietky a pripomienky
- úsek ochrany ovzdušia – stanovisko č. OU-GL-OSZP-2015/000868 zo dňa 10.11.2015 - nemá pripomienky

#### **Regionálna veterinárna a potravinová správa Spišská Nová Ves**

- stanovisko č.974/2015 zo dňa 05.11.2015 – nemá výhrady a vydáva súhlasné stanovisko

#### **MV SR, Okresné riaditeľstvo Hasičského a záchranného zboru v Spišskej Novej Vsi**

- stanovisko č.ORHZ-SN1-686-006/2015 zo dňa 04.11.2015 – z hľadiska ochrany pred požiarom nepredpokladá vznik negatívnych vplyvov na životné prostredie

#### **Obvodný banský úrad v Spišskej Novej Vsi**

- stanovisko č. 757-2573/2015 zo dňa 16.11.2015 – odporúča zapracovať do strategického dokumentu PHSR mesta Gelnica údaje o chránenom ložiskovom území „Gelnica – Cu rudy“, ev. č. 73/e určenom na ochranu výhradného ložiska Cu rúd.  
Súradnice vrcholových bodov chráneného ložiskového územia „Gelnica – Cu rudy“ sú:

	X	Y
1	1 222 029,410	288 475,130
2	1 221 690,000	287 660,000
3	1 222 600,000	287 000,000
4	1 223 403,000	286 125,000
5	1 223 695,000	286 805,000
6	1 224 480,000	286 995,000
7	1 222 775,000	288 395,000
8	1 222 687,060	288 603,200

*Príslušný orgán predmetné stanovisko akceptoval a zohľadnil v tomto rozhodnutí.*

#### **Regionálny úrad verejného zdravotníctva so sídlom v Spišskej Novej Vsi**

- stanovisko č.2015/02271-2 zo dňa 13.11.2015 – súhlasí s návrhom strategického dokumentu a žiada ďalej v strategickom dokumente:

- riešiť objektivizáciu radónového rizika slovenských pozemkov pri výstavbe nebytových budov určených na pobyt osôb dlhší ako 1000 hodín počas kalendárneho roka a pri výstavbe bytových budov v zmysle ust.vyhl.č.528/2007 Z. z., ktorou sa stanovujú podrobnosti o požiadavkách na obmedzenie ožiarovania z prírodného žiarenia (územie okresu Gelnica sa nachádza v strednom a vysokom radónovom riziku)
- riešiť vnútorné dopravné okruhy obce tak, aby dopravným hlukom bol znehodnotený minimálny rozsah obytného územia a robiť všetky opatrenia na znižovanie dopravného hluku (znižovanie rýchlosti, plynulosť dopravy, stavebné spomaľujúce prvky, stavebné úpravy križovatiek, výsadba zelene a pod.)
- riešiť dopravu v blízkosti školských zariadení s ohľadom na pohyb detí a tým zvýšené riziko dopravných nehôd (bezpečný prístup automobilov k školám, parkoviská pred školami a v areáli, bezpečnostné zóny pred školskými zariadeniami, bezpečnosť na prechode cez komunikácie)
- riešiť aby podnikatelia a právnické osoby používajúce alebo prevádzkujúce zdroje hluku, vibrácií alebo infrazvuku zabezpečili, aby expozícia obyvateľov bola čo najnižšia a neprekročila prípustné hodnoty pre deň, večer a noc v zmysle zák. č. 355/2007 Z. z. o ochrane, podpore a rozvoji verejného zdravia a o zmene a doplnení niektorých zákonov v znení neskorších predpisov
- navrhnúť a riešiť účinné opatrenia, aby činnosť prevádzok občianskeho vybavenia (reštaurácie, ubytovacie a športové zariadenia a i.) výrobných prevádzok nevyplývala negatívne na životné podmienky obyvateľov žijúcich v blízkom okolí predmetných prevádzok

*Príslušný orgán predmetné stanovisko akceptoval a zohľadnil v tomto rozhodnutí.*

#### **Krajský pamiatkový úrad Košice**

- stanovisko č. KPUKE-2015/14123-7/81979/SM,HA,HT,SO zo dňa 18.11.2015 – dotknutý orgán eviduje na riešenom území nasledujúce štátom chránené záujmy:
- pamiatková zóna Gelnica – vyhlásená vyhl. Okresného úradu Spišská Nová Ves č.2/1992, zo dňa 27.1.1992 s nadobudnutím účinnosti dňa 15.5.1992, ktorá zahŕňa takmer celý pôdorys historického mesta
- z katastrálneho územia mesta Gelnica je v Ústrednom zozname pamiatkového fondu SR evidovaných 32 národných kultúrnych pamiatok (spolu 34 pamiatkových objektov).

Dotknutý orgán požaduje, aby bol strategický dokument posudzovaný aj z hľadiska ochrany kultúrneho dedičstva ako súčasti životného prostredia, podľa zákona č. 24/2006 Z. z. o posudzovaní vplyvov na životné prostredie.

*Podľa aktualizovaného strategického dokumentu vízia rozvoja mesta vychádza okrem iného zo zabezpečenia zveľaďovania kultúrneho a prírodného dedičstva a jeho následného využitia pre zabezpečenie rozvoja cestovného ruchu.*

*Preto je pravdepodobné, že mesto Gelnica urobí všetky potrebné kroky, aby bolo kultúrne dedičstvo chránené a teda sa dá predpokladať, že aktivity pri zveľaďovaní kultúrneho a prírodného dedičstva nebudú mať nepriame vplyvy na životné prostredie vrátane kultúrneho dedičstva.*

*Na základe uvedeného sa zisťovacie konanie ukončuje tak, ako je uvedené vo výrokovej časti rozhodnutia.*

**Okresný úrad Spišská Nová Ves, odbor cestnej dopravy a pozemných komunikácií –**

- stanovisko č.OU-SN-OCDPK-2015/0012802 zo dňa 12.11.2015 – nemá pripomienky

**Okresný úrad Košice, odbor starostlivosti o životné prostredie, oddelenie ochrany prírody a vybraných zložiek životného prostredia kraja**

– stanovisko č.OU-KE-OSZP1-2015/041390 zo dňa 25.11.2015

- **úsek ochrany prírody a krajiny** – v ďalšej etape spracovania strategického dokumentu žiadame rešpektovať zásady všeobecnej ochrany prírody a krajiny podľa zákona č. 543/2002 Z. z. o ochrane prírody a krajiny v znení neskorších predpisov, aby nedochádzalo k zbytočnej fragmentácii a ničeniu biotopov európskeho a národného významu a biotopov chránených druhov rastlín a živočíchov. Žiadame presadzovať záujmy ochrany prírody a krajiny aj v biocentrách a biokoridoroch nadregionálneho a regionálneho významu ako aj v ostatných prvkoch regionálneho územného systému ekologickej stability.
- **úsek štátnej vodnej správy** – nemá pripomienky
- **úsek štátnej správy ochrany ovzdušia** - nemá pripomienky
- **úsek štátnej správy odpadového hospodárstva** – bez pripomienok

*Príslušný orgán predmetné stanovisko akceptoval, žiadosť štátnej správy ochrany prírody a krajiny zohľadnil v tomto rozhodnutí.*

Dotknutá obec informovala podľa § 6 ods.5 zákona o posudzovaní verejnosť o oznámení o strategickom dokumente dňa 3.11.2015 na webovom sídle mesta Gelnica. Oznámenie bolo zverejnené po dobu 14 dní t.j. do 17.11.2015.

Verejnosť sa počas predmetného konania k oznámeniu o strategickom dokumente „PHSR mesta Gelnica“ nevyjadрила, ani neposlala na tunajší úrad do dnešného dňa žiadne pripomienky.

Na základe výsledkov zisťovacieho konania o posudzovaní strategického dokumentu „PHSR mesta Gelnica“ sa nepredpokladá negatívny vplyv na životné prostredie a vznesené požiadavky sa v prevažnej miere vzťahujú na proces spracovania, prerokovania a schválenia strategického dokumentu.

Okresný úrad Gelnica, odbor starostlivosti o životné prostredie v rámci predmetného konania posúdil strategický dokument „Program hospodárskeho a sociálneho rozvoja mesta Gelnica na roky 2015-2021“ v zmysle kritérií pre zisťovacie konanie podľa § 7 a prílohy č.3 zákona č.24/2006 Z. z., pri ktorom zvažil súhrn všetkých uvedených skutočností a informácií obsiahnutých v oznámení a po preskúmaní všetkých dostupných dokumentov, s prihliadnutím na význam očakávaných vplyvov na životné prostredie a zdravie obyvateľstva, jeho únosného zaťaženia a ochranu poskytovanú podľa osobitných predpisov, ako aj na stanoviská zainteresovaných orgánov, rozhodol tak, ako je uvedené vo výrokovej časti tohto rozhodnutia.

Ak sa zistí, že skutočné vplyvy posudzovaného strategického dokumentu sú väčšie ako sa uvádza v oznámení o strategickom dokumente, je ten, kto dokument obstarával povinný zabezpečiť opatrenia na zosúladenie skutočného vplyvu s vplyvom uvedeným v oznámení o strategickom dokumente a v súlade s podmienkami určenými v rozhodnutí o povolení činnosti podľa osobitných predpisov.



**Zo stanovísk k oznámeniu o vypracovaní strategického dokumentu vyplynuli nasledovné požiadavky vo vzťahu k navrhovanému strategickému dokumentu, ktoré síce priamo nesúvisia s posudzovaním strategického dokumentu, ale je potrebné ich rešpektovať a zapracovať do strategického dokumentu a zohľadniť v ďalšom procese konania o schválení strategického dokumentu podľa osobitných predpisov:**

- zapracovať do strategického dokumentu PHSR mesta Gelnica údaje o chránenom ložiskovom území „Gelnica –Cu rudy“, ev. č. 73/e určenom na ochranu výhradného ložiska Cu rúd.
- riešiť objektivizáciu radónového rizika slovenských pozemkov pri výstavbe nebytových budov určených na pobyt osôb dlhší ako 1000 hodín počas kalendárneho roka a pri výstavbe bytových budov v zmysle ust.vyhl.č.528/2007 Z. z., ktorou sa stanovujú podrobnosti o požiadavkách na obmedzenie ožiarenia z prírodného žiarenia (územie okresu Gelnica sa nachádza v strednom a vysokom radónovom riziku)
- riešiť vnútorné dopravné okruhy obce tak, aby dopravným hlukom bol znehodnotený minimálny rozsah obytného územia a robiť všetky opatrenia na znižovanie dopravného hluku
- riešiť dopravu v blízkosti školských zariadení s ohľadom na pohyb detí a tým zvýšené riziko dopravných nehôd
- riešiť aby podnikatelia a právnické osoby používajúce alebo prevádzkujúce zdroje hluku, vibrácií alebo infrazvuku zabezpečili, aby expozícia obyvateľov bola čo najnižšia a neprekročila prípustné hodnoty pre deň, večer a noc v zmysle zák. č. 355/2007 Z. z. o ochrane , podpore a rozvoji verejného zdravia a o zmene a doplnení niektorých zákonov v znení neskorších predpisov
- navrhnúť a riešiť účinné opatrenia, aby činnosť prevádzok občianskeho vybavenia (reštaurácie, ubytovacie a športové zariadenia a i.) výrobných prevádzok nevplývala negatívne na životné podmienky obyvateľov žijúcich v blízkom okolí predmetných prevádzok
- rešpektovať zásady všeobecnej ochrany prírody a krajiny podľa zákona č. 543/2002 Z. z. o ochrane prírody a krajiny v znení neskorších predpisov, aby nedochádzalo k zbytočnej fragmentácii a ničeniu biotopov európskeho a národného významu a biotopov chránených druhov rastlín a živočíchov.
- presadzovať záujmy ochrany prírody a krajiny aj v biocentrách a biokoridoroch nadregionálneho a regionálneho významu ako aj v ostatných prvkoch regionálneho územného systému ekologickej stability.


#### **Upozornenie:**


Podľa § 7 ods.7 zákona č.24/2006 Z. z. dotknutá obec bezodkladne informuje o tomto rozhodnutí verejnosť spôsobom v miestne obvyklým.

Týmto záverom nie je dotknutá povinnosť posudzovania konkrétnych činností podliehajúcich posudzovaniu podľa zák. č. 24/2006 Z. z.

#### **Poučenie:**

V zmysle § 64 písm. a) zákona č. 24/2006 Z. z. o posudzovaní vplyvov na životné prostredie a o zmene a doplnení niektorých zákonov v znení neskorších predpisov sa na konanie o posudzovaní strategického dokumentu nevzťahuje zákon 71/1967 Zb. o správnom konaní v znení neskorších predpisov a preto sa voči nemu nemožno odvolať. Toto rozhodnutie možno preskúmať súdom podľa zákona č.99/1963 Zb. Občiansky súdny poriadok v znení neskorších predpisov.



  
Ing. Milan Törzák  
vedúci odboru

Doručí sa:

Obstarávateľ:

Mesto Gelnica, Banícke nám.č.4, 056 01 Gelnica

Dotknuté orgány:

1. Úrad Košického samosprávneho kraja, Odbor regionálneho rozvoja, plánovania a implementácie projektov, Námestie Maratónu mieru 1, 042 66 Košice;
2. Krajský pamiatkový úrad, Hlavná 25, 040 01 Košice;
3. Okresný úrad Košice, odbor starostlivosti o životné prostredie, odd. OP a vybraných zložiek ŽP, Komenského 52, 040 01 Košice;
4. Okresný úrad Košice, odbor opravných prostriedkov, ref. pôdohospodárstva, Komenského 52, 040 01 Košice;
5. Okresný úrad Gelnica, odbor starostlivosti o životné prostredie, Hlavná ul.1, 056 01 Gelnica;
6. Okresný úrad Gelnica, odbor krízového riadenia, Hlavná ul.1, 056 01 Gelnica;
7. Okresný úrad Spišská Nová Ves, odbor cestnej dopravy a pozemných komunikácií, Štefánikovo nám. 5, 052 01 Spišská Nová Ves;
8. Obvodný banský úrad v Spišskej Novej Vsi, Markušovská 1, 052 80 Spišská Nová Ves;
9. Regionálny úrad verejného zdravotníctva so sídlom v Spišskej Novej Vsi, A. Mickiewicza 6 052 20 Spišská Nová Ves;
10. Regionálna veterinárna a potravinová správa Spišská Nová Ves, Duklianska 46, 052 01 Spišská Nová Ves;
11. Okresné riaditeľstvo hasičského a záchranného zboru v Spišskej Novej Vsi, Brezová 30, 052 01 Spišská Nová Ves

Dotknuté obce

- 1.Mesto Krompachy, Nám. Slobody 1, 053 42 Krompachy
- 2.Obec Slovinky, č. 58, 053 40 Slovinky
- 3.Obec Prakovce, č. 333, 055 62 Prakovce
- 4.Obec Žakarovce, č. 335, 055 71 Žakarovce
- 5.Obec Jaklovce, Nová č. 464, 055 61 Jaklovce
- 6.Obec Veľký Folkmar, č. 334, 055 51 Veľký Folkmar
- 7.Obec Kojšov, č. 3, 055 52 Kojšov
- 8.Obec Zlatá Idka, č. 159, 044 61 Zlatá Idka
- 9.Obec Poproč, Školská 2, 044 24 Poproč
- 10.Obec Vyšný Medzev, Hrdinov SNP 152, 044 25 p. Medzev
- 11.Obec Jasov, Hlavná 259, 044 23 Jasov



## Obrazová príloha



Obr.: Celkový pohľad na mesto Gelnica




Obr.: Pohľad na Gelnicu z hradného kopca - Zámčiska





Obr.: Mestský úrad Gelnica



Obr.: Banícke múzeum



Obr.: Priemyselný park Gelnica



Obr.: Všeobecný podnikateľský inkubátor



Obr.: Socha baníka a Banícke múzeum




Obr.: Zberný dvor mesta Gelnica



Obr.: ČOV Gelnica





Obr.: Akropola hradného kopca v Gelnici



Obr.: Strážna veža – hrad Gelnica



Obr.: Amfiteáter Gelnica





Obr.: Turzov – horné jazero



Obr.: Turzov – malé jazero