

Plán hospodárskeho a
sociálneho rozvoja
obce
Hviezdoslavov



OBSAH

Úvod

Vízia obce

Účel a metodika spracovania PHSR obce

Východiskové dokumenty a zdroje informácií

ANALYTICKÁ ČASŤ – audit zdrojov

1 VŠEOBECNÁ CHARAKTERISTIKA OBCE

1. 1 Geografická charakteristika

1. 2 Historický vývoj obce

1. 2. 1 Kultúrno-historický potenciál obce

1. 3 Klimatické a geologické podmienky

1. 3. 1 Klimatické podmienky

1. 3. 2 Geologické podmienky

2 DEMOGRAFICKÝ VÝVOJ A ŠTRUKTÚRA OBCE, ĽUDSKÝ POTENCIÁL A BÝVANIE

2. 1 Vývoj počtu obyvateľstva a domov a bytov obce

2. 2 Pohyby obyvateľstva – prírastky a úbytky, veková štruktúra, vierovyznanie

2. 3 Ľudský potenciál

2. 3. 1 Ekonomická aktivita obyvateľstva

2. 3. 2 Zamestnanosť a nezamestnanosť v obci

2. 3. 3 Vzdelanostná štruktúra obyvateľstva

3 ANALÝZA HOSPODÁRSTVA A INFRAŠTRUKTÚRY

3. 1 Organizačná štatistika a vlastnícke vzťahy

3. 2 Priemysel – podnikateľskej sféry a aktivít

3. 3 Analýza technickej infraštruktúry

3. 3. 1 Doprava do obce

3. 3. 2 Telekomunikácie

3. 3. 3 Elektrifikácia

3. 3. 4 Vodovod

- 3. 3. 5 Kanalizácia
- 3. 4 Ostatná vybavenos obce

- 4 ANALÝZA TERCIÁLNEJ SFÉRY
- 4. 1 Obchod a služby v obci

- 5 ANALÝZA ŽIVOTNÉHO PROSTREDIA

- 6 VEREJNO-PROSPEŠNÉ INŠTITÚCIE

- 6. 1 Ob ianska a technická vybavenos
- 6. 2 Cirkvi na území obce

- 7. HOSPODÁRENIE A FINAN NÉ VZ AHY OBCE
- 7. 1 Rozpo et obce
- 7. 2 Charakteristika vývoja ekonomiky obce v predchádzajúcich 5 rokoch
- 7. 2.1 Rozpo et obce na rok 2007
- 7. 2.2 Inštitúcie v správe obce

- 8. ANALÝZA PROBLÉMOV
- 8. 1 SWOT analýza obce Hviezdoslavov
- 8.1.2 GAP analýza
- 8. 1. 3. STROM analýza – zhrnutie analýzy problémov

- 9. 1. 1 Územie
- 9. 1. 2 udské zdroje
- 9. 1. 3 Ekonomika a podnikateľské prostredie, zamestnanos
- 9. 1. 4 Technická infraštruktúra
- 9. 1. 5 Životné prostredie
- 9. 2 K ú ové disparity a hlavné faktory rozvoja

STRATEGICKÁ AS - stratégia rozvoja obce Hviezdoslavov

1. Vízia obce
2. Strategický cieľ obce Hviezdoslavov
3. Špecifické oblasti rozvoja obce Hviezdoslavov
4. Akčný a finančný plán obce
 - 4.1 Rozpracovanie opatrení pod a metodiky – v závislosti od lenenia opatrení
 - 4.2 Tabuľky špecifických cieľov – na základe akčných plánov
 - 4.3 Plán financovania opatrení pod a jednotlivých rokov

IMPLEMENTAČNÁ AS

1. Zabezpečenie PHSR
 - 1.1 Finančné zabezpečenie PHSR – spôsoby financovania PHSR
 - 1.2 Personálne zabezpečenie PHSR – vytvorenie koordinačných skupín zabezpečujúcich realizáciu plánov z PHSR v budúcnosti
2. Monitorovanie, vyhodnotenie a modifikácia PHSR

Úvod

Myšlienka trvalo udržateľného rozvoja, ktorý môžeme definovať ako rozvoj, ktorý umožní uspokojiť potreby súčasnej generácie bez toho, aby ohrozil možnosti budúcich generácií uspokojiť ich potreby, sa stala predmetom diskusie verejnosti zatiaľkom sedemdesiatych rokov 20. storočia. Potreba definovania vízie trvalo udržateľného rastu vyplynula zo zmien vo vývoji spoločnosti tak na globálnej ako aj miestnej úrovni. Zhoršovanie životného prostredia, obmedzené množstvo prírodných zdrojov najmä nerastných surovín, pretrvávajúce rozdiely v spoločnosti medzi rôznymi sociálnymi skupinami a regiónmi to je niekoko z dôvodov, ktoré boli hnacím motorom k potrebe definície úloh a cieľov týkajúcich sa tejto problematiky. Často sa definícia trvalo udržateľného rozvoja zužuje len na udržateľný ekonomický rast, avšak je potrebné sa zamerať aj na otázky kvality života a rovnakých možností pre každého. Takisto je nevyhnutné kladť dôraz na otázky dlhodobého zdravia a integrity životného prostredia, venovať pozornosť starostlivosti o kvalitu života, rovnaké možnosti všetkých ľudí, rovnaké práva pre terajšiu generáciu i nasledujúce.

Program hospodárskeho a sociálneho rozvoja obce na roky 2007-2013 je strategický dokument strednodobého charakteru, ktorý na základe analýzy skutkového stavu doterajšieho hospodárskeho a sociálneho vývoja stanovuje strategické ciele a priority rozvoja do budúcnosti. Jeho úlohou je na základe všeobecného konsenzu verejného sektora, podnikateľov a občanov realizácia vízie ďalšieho smerovania rozvoja obce.

Východiskom k vypracovaniu predkladaného dokumentu bol zákon Národnej rady SR č. 503/2001 Z. z. o podpore regionálneho rozvoja, ktorý definuje Program hospodárskeho a sociálneho rozvoja obce ako strednodobý programový dokument, obsahujúci analýzu hospodárskeho a sociálneho rozvoja obce, hlavné smery jej vývoja, ustanovenie cieľov, prvoradých potrieb a úloh v celkom spektre života obce. Súčasťou programu je aj návrh jeho administratívneho a finančného zabezpečenia. Zákon ďalej stanovuje aj úlohy, týkajúce sa vypracovávania, schvaľovania, realizácie a pravidelného vyhodnocovania predmetného programového dokumentu.

Plánovanie miestneho rozvoja je nevyhnutným prvkom systematického riadenia rozvoja, ktorý lokalite umožní lepšie sa vyrovnávať s prebiehajúcimi zmenami vonkajšieho

prostredia, využí komparatívne výhody a potla i existujúce nevýhody pre trvalý rast hospodárskeho a sociálneho potenciálu a zlepši životnú úroveň obyvateľov. Program hospodárskeho a sociálneho rozvoja obce je tak základným kameňom programu rozvoja regiónu založenom na prístupe "zdola - hore" a princípe partnerstva na obdobie 5 až 7 rokov. Jeho hlavným cieľom je vytvorenie rozvojovej stratégie na lokálnej úrovni obce/mikroregiónu, ako sú aj plánovacích a programovacích inštitúcií, ktoré vedú k integrovaniu záujmov, zámerov a zdrojov, všetkých ktorí na danom území žijú alebo vyvíjajú akúkoľvek inštitúciu. Je hlavným nástrojom pre inštitúcie usmerovania a koordinácie konkrétnych projektov.

Cieľom vypracovania plánu hospodárskeho a sociálneho rozvoja obce Hviezdoslavov bola príprava a spracovanie rozvojových stratégií a cieľov obce pre následnú realizáciu a hodnotenie úspešnosti budúcich projektov rozvoja. Vytvorenie rozvojovej stratégie na lokálnej úrovni obce, regiónu je sú aj plánovacích a programovacích inštitúcií, ktoré vedú k integrovaniu záujmov, zámerov a zdrojov, všetkých ktorí na danom území žijú alebo vyvíjajú akúkoľvek inštitúciu. Je hlavným nástrojom pre inštitúcie usmerovania a koordinácie konkrétnych projektov ako aj nadstavbou ich prípravy.

Vízia obce

Víziou obce Hviezdoslavov je vytvorenie priaznivejších podmienok pre život všetkých jej obyvateľov, efektívnejším využitím hnuteľného a nehnuteľného majetku a dostupných vlastných kapacít obce, skvalitnením poskytovaných služieb, podstatným zlepšením infraštruktúry obce, a to s využitím všetkých dostupných možností a potenciálu, ktoré ponúka nielen obec, ale aj jej širšie okolie. Táto rozvojová stratégia obce nadväzuje na priority rozvoja a analýzu základných problémov, ožiadaviek a požiadaviek obyvateľov obce.

Vízia, ktorou je realizácia konkrétnej stratégie rozvoja obce Hviezdoslavov strednodobom 7-ročným časovým horizontom, stavia predovšetkým na identifikácii a analýze silných a slabých stránok obce, jej možných príležitostiach a ohrozeniach z hľadiska ďalšieho rozvoja. Pre vypracovanie vízie obce Hviezdoslavov bolo kúrované najmä zhodnotenie predstáv, názorov a podnetov samotných obyvateľov obce, ich volených zástupcov s cieľom zamerania sa na rozvoj obce a jej konkrétne dosiahnuté výsledky v istom časovom horizonte. Ide teda jednak o víziu obce tak, ako ju vidia jej občania, ale aj o kritické zhodnotenie možného dosiahnutého potenciálu, ktoré obec reálne má.

Strednodobá vízia obce Hviezdoslavov je zacielená najmä na rozvoj a dobudovanie chýbajúcej technickej infraštruktúry a občianskej vybavenosti obce. Predpokladá zlepšenie, skvalitnenie a dostupnosť služieb najmä výstavbou, rekonštrukciou a modernizáciou obecných stavieb - obecný úrad, kultúrny dom, dom smútku, autobusových zastávok, detských a športových ihrísk. Plánuje sa preto vybudovanie chýbajúcej kanalizácie, napojenie sa na existujúcu istú ku odpadových vôd, ktorá je spoločná pre vybrané okolité obce, vybudovanie obecného vodovodu, rekonštrukcia osvetlenia v obci, ako aj zabezpečenie rozvodu obecného rozhlasu.

K dôležitým rozvojovým zámerom obce v rámci jej vízie a prioritou jej ďalšieho zamerania patrí aj revitalizácia zelene a verejného priestranstva obce.

Rozvoj rekreácie a vidieckej turistiky so širokým využitím prírodných krás, miestneho rybníka ale aj výstavba a modernizácia chodníkov a cyklotrás, tiež patrí medzi strednodobé vízie obce.

Účel a metodika spracovania PHSR obce

Účelom spracovania PHSR obce Hviezdoslavov je získať reálny nástroj na aktívne riadenie rozvoja obce, založené na identifikácii a analýze potrieb a možností obce za aktívnej participácie samotných občanov obce vo forme zisťovania ich názorov a návrhov. Účelom je aj iniciovanie potrebných a žiaducich zmien ako aj jasné stanovenie rozvojových priorít, umožňujúcich obci realizovať dlhodobý rozvoj založený na cielenej stratégii a nie na urýchlených a nepremyslených nekoordinovaných rozhodnutiach.

Vypracovaním programu rozvoja dáva obec Hviezdoslavov zreteľne najavo záujem o svoju budúcnosť, ako aj budúcnosť svojich obyvateľov a sú súčasne tým preberá na seba zodpovednosť za ďalší rozvoj obce.

Súčasťou tohto dokumentu je stručný popis metodiky a procesu tvorby programu rozvoja obce. Cieľom je uľahčiť spravovanie a ďalšiu modifikáciu dokumentu a umožniť lepšie pochopenie princípov strategického plánovania smerom k širšej verejnosti, predovšetkým spoluprotvorcom a užívateľom plánu. Predpokladá sa, že po ukončení etapy prípravy programu ho jeho užívatelia budú sami prispôbovať meniacim sa podmienkam. Pri rešpektovaní metodických postupov by nemalo dôjsť k narušeniu konzistentnosti myšlienok obsiahnutých v dokumente.

Pri usmerovaní plánovacieho procesu a spracovaní dokumentu boli aplikované metodické postupy vyvinuté projektovým tímom, pri zhodnotení výsledkov viacerých výskumných projektov a využití viacerých osvedčených domácich a zahraničných metodík strategického plánovania na komunálnej úrovni. Obsah dokumentu je zároveň v súlade s odporúčaniami metodickej príručky Ministerstva výstavby a regionálneho rozvoja, podľa ktorej bola upravená aj použitá terminológia.

Plánovací postup

V procese spracovania Programu rozvoja obce Hviezdoslavov bol aplikovaný prístup predstavujúci kombináciu expertnej a komunitnej metódy, ktorý spája profesionalizmus a miestne znalosti. Cieľom je, aby program rozvoja obce nebol len „názorom odborníkov“, ale aby bol zrozumiteľný i pre laikov a slúžil obci a jej obyvateľom.

Program rozvoja obce je výsledkom spolupráce:

- samosprávnej reprezentácie obce na čele so starostom
- obyvateľov obce a ďalších kľúčových aktérov
- odborníkov poskytujúcich asistenciu a metodické vedenie v iniciálnej fáze

Spolupráca s uvedenými aktérmi sa realizovala aj prostredníctvom priamych neformálnych rozhovorov na tému budúceho smerovania rozvoja obce. Hlavným partnerom pre zabezpečenie občianskej participácie bolo vedenie obce.

Program rozvoja obce Hviezdoslavov tvoria nasledovné časti:

- analytická časť - pozostáva zo situationalnej analýzy a SWOT analýzy, GAP analýzy a stromu problémov
- strategická časť - pozostáva zo strategickej vízie a strategických cieľov
- implementačná časť - pozostáva z akčných plánov s časovým harmonogramom a návrhom finančného a organizačného zabezpečenia

Obsah a postup spracovania programu hospodárskeho a sociálneho rozvoja obce



Prvá skupina činností zahŕňa všeobecnú analýzu situácie obce. Analytická časť má charakter komplexného profilu obce a predstavuje prehľad (audit) vnútorných zdrojov obce - prírodných, územno-technických, ľudských a finančných. Jej úlohou je poskytnúť odpoveď na otázku, „kde sa obec v súčasnosti nachádza“. Analytická časť predstavuje koncentrovaný zdroj informácií o obci s možnosťou ďalšieho využitia, napríklad na prezentačné účely. Je

lenená pod a jednotlivých oblastí života obce, resp. funkčných subsystémov, v rámci ktorých je obsiahnutá aj analýza realizovaných aktivít a opatrení.

alšie informácie boli získané formou prieskumov v teréne, rozhovorov s verejnosťou a predstaviteľmi obce. Informácie pre analýzy regionálneho kontextu sme čerpali z rozvojových dokumentov regionálnej úrovne (Program hospodárskeho a sociálneho rozvoja samosprávneho kraja), Strategického plánu mesta Dunajská streda, údajov Štatistického úradu SR a ďalších zdrojov, ako napr. web stránky a internetové zdroje.

Podobne ako pri stanovení vízií a cieľov, aj analýzy sa sústreďovali len na rozhodujúce faktory a kľúčové prvky - kvalitatívne hodnotenia boli uprednostnené pred kvantitou vstupných dát.

Analýzy technického vybavenia, urbanistickej štruktúry a bytového fondu sú v programe rozvoja sumarizované len v skrátenej podobe.

Okrem analýzy samotnej obce bolo treba väčšiu pozornosť venovať analýzám externého prostredia, s cieľom identifikovať konkurenčné aktivity v regióne i možnosti ďalšej spolupráce s okolitými obcami.

Ďalším krokom bola syntéza parciálnych analýz použitím štandardnej metódy strategického plánovania – SWOT analýzy problémov, GAP analýzy a stromu problémov obce. Výsledkom bola strategická diagnostika obce, nevyhnutná pre stanovenie prioritných cieľov rozvoja.

V ďalšej etape, ktorá prebiehala súbežne s analytickou fázou, sme pristúpili k definovaniu rozvojovej stratégie, pozostávajúcej zo strategickej vízie podrobnejšie definovanej vo forme sústavy strategických cieľov.

V poslednej plánovacej etape boli špecifikované niektoré konkrétne krátkodobé kroky (akné plány a projekty), ktoré by mali viesť k naplneniu vízie a dlhodobých zámerov. To znamená, že pokiaľ predmetom stanovenia rozvojovej stratégie bolo zodpovedať otázku „kde chceme byť?“, tak akné plány majú povedať „ako sa tam dostaneme“.

Pri definovaní akných plánov a projektov boli zvažované aj možnosti získania finančných prostriedkov z fondov EÚ (štrukturálnych fondov). V prílohe tejto dokumentácie je preskúmaná väzba akných plánov na priority, opatrenia a podporované aktivity relevantných programových dokumentov.

Program rozvoja obce má hierarchickú štruktúru, ktorá smeruje od všeobecného ku konkrétnemu, resp. od celkového k špecifickému. Hierarchia začína globálnym cieľom strategickej vízie, pokračuje strategickými cieľmi rozdelenými pod a prioritných oblastí a uzatvára ju sústava opatrení, projektov a aktivít zhrnutých v akných plánoch. Hierarchické

usporiadanie znamená aj rozdielne časové horizonty. Program rozvoja obce je teda integrovaným plánovacím dokumentom zahŕňajúcim strategickú časť, ktorú tvoria dlhodobejšie ciele a operatívnu časť – realizácia konkrétnych opatrení.

Východiskové dokumenty a zdroje informácií

Plán hospodárskeho a sociálneho rozvoja obce je spracovaný na základe legislatívneho rámca stanoveného zákonom č. 503/2001 Z. z. o podpore regionálneho rozvoja, ktorý stanovuje "vypracovávať, schvaľovať, riadiť a pravidelne vyhodnocovať plnenie programu rozvoja obce". Hlavným cieľom stratégie je formulovanie strednodobého pohľadu do budúcnosti rozvoja obce v časovom horizonte. Plán hospodárskeho a sociálneho rozvoja obce vychádza zo základných dokumentov pre podporu regionálneho rozvoja SR: z Národného rozvojového plánu SR, Národného strategického referenčného rámca na roky 2007-2013, Sektorových operačných programov ako aj Programu hospodárskeho a sociálneho rozvoja VÚC.

SWOT analýza obce

Predstavuje analýzu silných a slabých stránok obce, jej príležitostí a ohrození. Jedným zo zdrojov informácií k tvorbe SWOT analýzy bol výsledok analýz relevantných dokumentov o obci ako aj vzájomnej komunikácie spracovateľov dokumentu s predstaviteľmi vedenia obce.

Identifikácia a analýza problémov – GAP analýza, strom problémov

Tieto metódy boli využité na identifikáciu a pomenovanie najväčších problémov obce ako odrazu informácií na strane slabých stránok a ohrození. Takto vznikol návrh stromu problémov, ktorý reprezentuje hlavné slabé stránky obce s najvyššou potrebou riešenia v najbližšom období. Analýza odкрýva slabé a chýbajúce miesta i problémy, na riešenie ktorých sa obec musí sústrediť v strednodobom časovom rámci.

Možné dopady PHSR

Výsledný efekt spracovaného programu rozvoja by sa mal premietnuť do niekoľkých úrovní:

Miestna úroveň :

- stratégia na realizáciu miestneho rozvoja
- programový dokument pre inštitúcie usmerovania a koordinácie konkrétnych projektov ako nadstavba ich prípravy
- miestna stratégia a podpora rozvojových projektov

Regionálna úroveň :

- navrhnuté priority a opatrenia a ich možné presadenie v programe VÚC
- možné využitie konkrétnych projektov pri realizácii regionálneho rozvoja VÚC
- podklady obce k tvorbe programu rozvoja mikroregiónu

Nadregionálna úroveň :

- možné spojenie priorít a opatrení miestneho rozvoja s národnými cieľmi a ich zakomponovanie do národného rozvojového plánu SR
- zaradenie cieľov programu hospodárskeho a sociálneho rozvoja obce do vyššej úrovne programových dokumentov (VÚC)
- presadzovanie cieľov a priorít pri tvorbe ďalšieho programu rozvoja VÚC v rokoch 2007-2013

ANALYTICKÁ AS – audit zdrojov

1 VŠEOBECNÁ CHARAKTERISTIKA OBCE

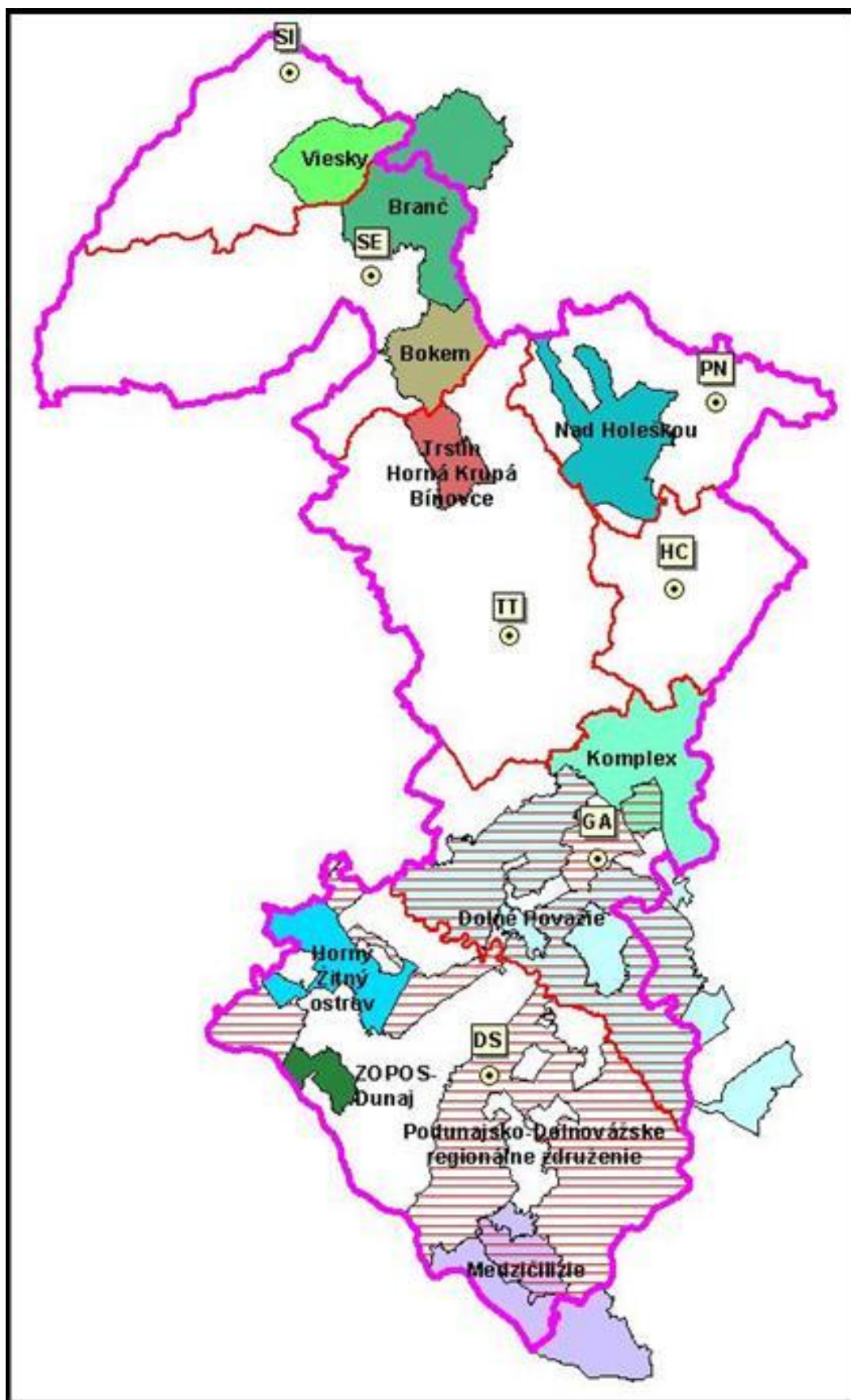
1.1 Geografická charakteristika

Obec Hviezdoslavov patrí k jednej z najmladších a najmenších obcí okresu Dunajská Streda s celkovým počtom 397 obyvateľov. Leží v Podunajskej nížine v západnej časti Žitného ostrova. Chotár obce susedí s chotármi obcí Štvrtok na Ostrove, Mierovo, Kvetoslavov (všetky ležia v okrese Dunajská Streda), Miloslavov a Dunajská Lužná.

Žitný ostrov, do ktorého patrí obec Hviezdoslavov, zaberá najväčšiu časť Podunajskej roviny a je najrozsiahlejším vnútrozemským ostrovom v Európe. Riekami obmývané rovinnaté územie patrí k najúrodnejším oblastiam Slovenska. Prírodné pomery predurčili oblasť k poľnohospodárskej výrobe, ale v súčasnosti sa táto oblasť využíva aj na rekreačné účely. K atraktivite tohto regiónu nepochybne prispieva krásne prostredie s množstvom termálnych kúpalísk s dobre vybavenými službami. Voda na nivách Podunajskej nížiny je rôzne mineralizovaná.

Žitný ostrov je zimoviskom severských druhov divých husí, vyskytujú sa tu divé kačice, bažant, jarabica, dropce a chránené vzácne vtáctvo. Lužné lesy vynikajú bohatstvom vodných rastlín a rýb. Lákadlom je aj vodné dielo Gabčíkovo s cyklistickou trasou po hrádzi nádrže. K vychádzkam lábia romantické zákutia lužných lesov, poskytujúce možnosti rybolovu, turistiky a rekreácie.





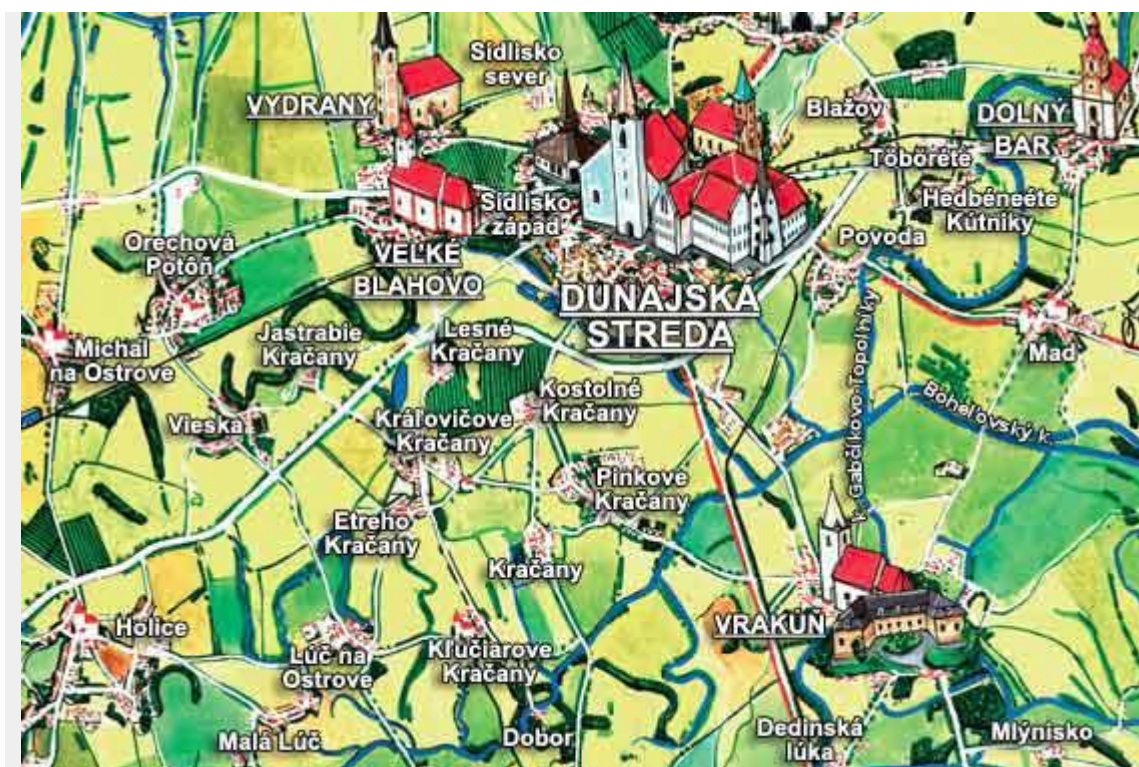
Obec Hviezdoslavov patrí administratívne do Trnavského samosprávneho kraja. Územie tohto kraja tvoria prevažne úasti Záhorskej (Borskej) nížiny, Malých Karpát, Trnavskej pahorkatiny a Podunajskej nížiny. Trnavský kraj spoluvytvárajú tri svojrázne regióny, na severozápade Záhorie, v centrálnej úasti Trnavský región a na juhu oblasť Žitného ostrova.

Nachádza sa prevažne v západnej úasti historickej Bratislavskej stolice a na severe na území priľahlej historickej Nitrianskej stolice. Regióny, ktoré spoluvytvárajú Trnavský kraj vynikajú svojráznosťou osídlenia, ľudovej architektúry, miestnymi kultúrnymi prejavmi a zvykmi.

Územie patrí k najstarším kultúrnym oblastiam Slovenska, čo dokladujú mnohé nálezy pravekého osídlenia, z ktorých hädam najznámejšia je „Moravianska venuša“. Najmä vďaka priaznivým prírodným podmienkam bolo toto územie intenzívne osídľované. Vystriedalo sa tu mnoho národov a kultúr. Kelti, Germáni, Slovania a na juhu starí Maďari osídľovali najmä nížinné oblasti. Nížinné hradisko v katastri obce Pobeďim je jedným najstarších dokladov slovanského osídlenia na Slovensku.

Na rozvoji remeselnej výroby, obchodu i vinohradníctva sa významne podieľali Nemci, ktorí prichádzali najmä v období veľkej kolonizácie. V džbankárstve vynikali Habáni, ktorí sa usídľovali na Záhorí a po roku 1622 aj v Čhtelnici a Dechticiach. V 16.-17. storočí prevažnú úasť územia regiónu ažko postihli turecké nájazdy a stavovské povstanie. V 18. a 19. storočí dochádza opäť k výraznému rozvoju, najmä po nahospodárstve, ktoré vtislo celému regiónu jeho vlastný neopakovateľný ráz.

Je to obraz žirných polí a malebných vinogradov, na Záhorí i Malokarpatskej oblasti množstva ovocných sädov a záhrad. Rozvíjal sa chov dobytka, koní a oviec. Stále viac vzrastal význam miest. Hlohovec, Galanta sa stávajú centrami remeselnej výroby, Sereď, ktorá získala výsady trhov a jarmokov až v roku 1642 sa v tomto období vyvinula v dôležité obchodné centrum južného Považia. Piešťany sa už v 19. storočí stávajú svetoznáмым kúpeľným mestom.



1. 2 Historický vývoj obce

Napriek tomu, že obec Hviezdoslavov je pomerne malá a mladá obec, má svoju dávnu históriu. Celé širšie okolie oddávna partilo grófom z rodu Hunt-Poznanovcov zo Svätého Jura a Pezinka. V roku 1332 sa spomína v chotári obce Mierovo osada Sok, ktorej sa patrila panstvu Malinovo a sa panstvu Svätý Jur, ktorý sa takto rodelil na dve vetvy. Je pravdepodobné, že v jednej dedi nej listine z 8. novembra 1350 spomínaný Nemetsok už existoval, preto je staršou obcou. Obec sa potom spomína aj v roku 1402 a v listine z roku 1474. Neskôr sa listiny o obci odmlia, teda obec Németsok sa nevyvinula vo väčšie osídlenie a ostala na pozíciách samoty v chotári obce Štvrtok na Ostrove, s ktorou ju spájal spoločný osud. Obec potom prechádzala rôznymi vývojovými etapami, drobením okolitých panstiev, kolonizáciou, pričom Hviezdoslavov a Miloslavov boli zriadené ako prvé kolónie a to v roku 1921.

Kolónia Hviezdoslavov vznikla zlúčením osád Vörösmajor, Jozefmajor a Némethsok v katastrálnych územiach obcí Štvrtok na Ostrove a Béke. Osada Némethsok sa stala súčasťou Hviezdoslavova až v roku 1928. Prvá písomná zmienka o osade na území kolónie pochádza už z roku 1402. Počet obyvateľov kolónie v roku 1924 bol 180, ale už v roku 1929 stúpol na 310. Šesťdesiat deväť rodín kolonistov získalo celkom 795,1033 hektárov pôdy z parcelácie veľkostatku Kráľová vlastníka Jána Pálffyho, veľkostatku Béke-Gomba vo vlastníctve Rudolfa Wiener-Weltena a veľkostatku Veľká Sarva vlastníka Fridricha Pongrácza. Najviac prídellov - 49 ročníkových nedeľov bolo od 3-20 hektárov, nad 20 hektárov 8 a do 3 hektárov 12 prídellov.

V kolónii Hviezdoslavov bola v roku 1922 zriadená prvá slovenská škola na Žitnom ostrove. Pôvodní kolonisti sa hlásili k národnosti slovenskej, maľarskej, ruskej a poľskej, ale podľa údajov z roku 1938, zo 69 rodín bolo 21 slovenských, 18 moravských, 15 českých, 14 maľarských a 1 nemecká rodina. Konfesiónálne sa kolonisti prevažne hlásili k náboženstvu rímskokatolíckemu a evanjelickému a. v. Predsedom hospodárskeho výboru bol od roku 1921 do roku 1933 Karel Svoboda, ktorého vystriedal Juraj Katzel. V obci bol aj iný Hasičský spolok, zriadené Svojpomocné hospodárske družstvo, s.r.o. a Úverné družstvo, s.r.o. Obec mala vlastný kultúrny dom s knižnicou, v ktorej bolo 296 zväzkov kníh beletrie, ale aj odbornej literatúry rôzneho zamerania. Po Viedenskej arbitráži obec pripadla Maľarsku. V súčasnosti patrí okresu Dunajská Streda.

Významným rokom pre obec bol rok 1921, kedy bol Vorosmajor premenovaný na Hviezdoslavov a v roku 1928 tu bol položený základný kameň pomníka Pavla Országha Hviezdoslava, najvýznamnejšieho slovenského básnika. Úspešný rozvoj osady pokračoval vyhlásením samostatnej obce Hviezdoslavov v roku 1936 výmerom Krajinského úradu. Treba pripomenúť, že koncom roka 1938 tento úspešný rozvoj pribrzdil, územie bolo postupne obsadené maarským vojskom, obec stratila samostatnosť a bola pripojená k Štvrtku na Ostrove, čím vlastne zanikla. Keďže vojnové udalosti územie obce veľmi nepoznali, po oslobodení sa začalo postupné osídľovanie obce, avšak táto stále nebola obnovená, bola osadou Štvrtku na Ostrove. V ďalšom období však opäť život v obci ožíval, začalo sa využívať, vznikol národný výbor, ochotníci hrali divadlo, bolo zriadené strojové družstvo, obchod, knižnica, JRD a pod. Od 1. januára 1951 sa Hviezdoslavov opäť stal samostatnou obcou.

1. 2.1. Kultúrno-historický potenciál obce



V obci možno nájsť aj atrakcie a pozoruhodnosti. V západnom rohu námestia obce sa nachádzajú budovy bývalého Pálffyho majera. Tento tvorili byty pre adníkov, sýpka, maštale a hospodárska stavba. V časti východného krídla majera bola umiestnená prvá slovenská škola na Žitnom ostrove.

Na námestí v parku stojí pomník Pavla Országha Hviezdoslava, dielo akademického sochára T. Baníka a ak. arch. R. Janáka. Na jednej lavičke v parku je nápis: "Na pamiatku básnika slovenského ľudu pomenovali oravskí rodáci roku 1921 novozaloženú obec Hviezdoslavov. Pamätník bol postavený na 50. výročie smrti básnika a založenia obce. Október 1971".



Oproti parku sa nachádza vysoká zvonica železnej konštrukcie. Za povšimnutie stojí to, že zvon bol zakúpený z prostriedkov získaných z obecnej poľnohospodárskej súťaže.

Na námestí bola v rokoch 1928-29 postavená „Jubilejná škola 1928“. Ide o funkcionalistickú prízemnú budovu s pôdorysom v tvare L, ktorej fasády členia trojdielne okná v šambránach, na šesťosovom priečelí so spojeným frontónom.

V miestnom cintoríne je ústredný kríž z roku 1954 s plastikou Ukrižovaného. V obci sa zachovalo viacero pôvodných domov kolonistov.

1.3 Klimatické a geologické podmienky

1.3.1 Klimatické podmienky

Chotár leží v nadmorskej výške 125-127 m, na štruhornom jadre západného cípu Žitného ostrova. Odlesnený rovinný chotár tvoria mladšie trešohorné piesky, štrky a íly, na ktorých je silná vrstva riečnych usadenín rieky Dunaj. Miestami tvoria chotár viate piesky. Hviezdoslavov sa rozprestiera v Podunajskej nížine, ktorá zaberá väčšiu časť medzi Dunajom a Malým Dunajom. Korytá týchto riek spolu s niekoľko sto kilometrami ramien a zátočín vytvorili najväčší dunajský ostrov – pre svoju úrodnú pôdu nazývaný Žitným ostrovom. Vďaka ojedinelým prírodným a klimatickým podmienkam vznikol na tomto území unikátny krajinný celok s mnohými vzácnymi druhmi rastlín a zvierat a najväčšou zásobárňou kvalitnej pitnej vody v Strednej Európe. Okrem toho je v tejto oblasti aj vodné dielo Gabčíkovo

(vybudované medzi obcami Hunovo a Sap), ktoré presmerovalo ústas dunajských vôd do derivátneho kanálu na hydrocentrálu v Gabčíkove.

Klimatické podmienky možno charakterizovať suchým a teplým pásmom s miernou zimou, priemerným počtom letných dní viac ako 50 v roku a najdlhším slnečným svitom. Tieto klimatické a pôdne podmienky sú vhodné pre pestovanie teplomilných kultúrnych plodín. Vegetačné obdobie trvá 245 dní, slnko svieti ročne cca 2000 hodín.

Charakter kraja, okolia obce je teda výhradne nížinný a patrí medzi najteplejšie a zároveň najsuchšie oblasti Slovenska. Priemerná januárová teplota na rovine je -1 až -2° C, priemerná júlová teplota je viac ako 30° C, priemerný ročný úhrn zrážok je 558 mm.

Dodávka možno po asi charakterizovať ako relatívne ustálené v zmysle pravidelného opakovania sa cyklu charakteristických čít sezónneho po asi. V ostatnom ase, vplyvom globálnych zmien a globálneho otepľovania, mení sa aj klíma a výkyvy po asi sú markantnejšie a nevyspytateľnejšie.

1.3.2 Geologické podmienky

Keďže územie obce sa nachádza v geomorfologickej provincii Podunajskej nížiny, v rámci tohto regiónu sú významnou súčasťou nerastného bohatstva nerudné suroviny. Z energetického hľadiska má potenciálnu využiteľnosť geotermálna energia.

Rovinatý reliéf krajiny okolia obce v kombinácii s kvalitnou pôdou radia túto oblasť k najproduktívnejším poľnohospodárskym centráram Slovenskej republiky.

Keďže ide o strednú časť Žitného ostrova, toto územie patrí k pleistocénnym náplavovým kužeľom Dunaja. V širšom okolí sa nachádza viacero otvorených výhradných ložísk štrkopieskov a pieskov, ktoré patria medzi ložiská nevyhradených nerastov.

2. DEMOGRAFICKÝ VÝVOJ A ŠTRUKTÚRA OBCE, UDSKÝ POTENCIÁL A BÝVANIE

2.1 Vývoj počtu obyvateľstva a domov a bytov obce

Podľa oficiálnych údajov obecného úradu mala obec Hviezdoslavov k 31.1. 2006 celkom 397 obyvateľov. Porovnávajúc tento údaj s rokom 1990, kedy mala obec celkovo 289 obyvateľov, zaznamenávame nárast počtu obyvateľov v obci.

Vývoj počtu obyvateľstva v rokoch 1990 – 2006 k termínu 31.1.:

ROK	1990	1991	1992	1993	1994	1995	1996	1997	1998	1999	2000
Počet obyv.	289	283	278	269	265	289	294	304	320	326	334

ROK	2001	2002	2003	2004	2005	2006
Počet obyv.	342	342	342	360	376	397

2.2 Pohyby obyvateľstva – prírastky a úbytky, veková štruktúra, vierovyznanie

Skladba obyvateľstva k 31.12. 2005:

Nasledujúca tabuľka uvádza vekovú štruktúru obyvateľstva v obci Hviezdoslavov podľa údajov Štatistického úradu k 31. 12. 2005

SKLADBA OBYVATEĽSTVA	Počet
Predproduktívny vek (0-14) spolu	69
Produktívny vek (15-54) ženy	108
Produktívny vek (15-54) muži	133
Poproduktívny vek (55+Ž, 60+M) spolu	59

Najväšší podiel na počte obyvateľov na konci roku 2005 mala veková skupina v produktívnom veku t. j. od 15-54 rokov veku. Počet ľudí v poproduktívnom veku neprevyšoval počet obyvateľov v predproduktívnom veku.

Prírastky/úbytky obyvateľstva podľa údajov Štatistického úradu SR:

OBDOBIE	POČET NARODENÝCH	POČET ÚMRTÍ	CELKOVÝ PRÍRASTOK/ÚBYTOK
31.1.2005	3	5	10

Ako vyplýva z údajov v tabuľke, obec Hviezdoslavov má relatívne vyvážený stav týkajúci sa natality a mortality.

Zloženie obyvateľstva na základe náboženskej príslušnosti podľa údajov Štatistického úradu SR k 31.12.2005:

Náboženské vierovyznanie	2005
Rímskokatolícke	67%
Gréckokatolícke	1,4%
Evanjelické	5,6%
Bez vyznania	22%
Nezistené	3,86%

Podľa údajov z roku 2005 najväčšiu časť obyvateľstva sa hlási k rímskokatolíckemu vierovyznaniu – 67% občanov. Menšie zastúpenie majú zástanci evanjelickej cirkvi. Zastúpenie v obci má aj gréckokatolícka cirkev a evanjelici. Ľudia bez vierovyznania tvoria 22%.

Národnostné zloženie obyvateľstva v roku 2001:

NÁRODNOS	PO ET OBYVATE OV
Ma arská	52%
Slovenská	38%
Rómska	2,8%
eská	6,3%
Po ská	0,3%

Obec Hviezdoslavov leží na národnostne zmiešanom území. Najpo etnejšiu skupinu obce tvoria ob ania s ma arskou národnos ou. K slovenskej národnosti sa hlási 38% obyvateľov. Okrem toho sú v obci obyvatelia hlásiaci sa k rómskej, eskej a po skej národnosti. Tu treba doplni , že predmetné údaje sú za rok 2001, pri om situácia sa v tejto oblasti odvtedy zrejme zmenila. K dispozícii však nie sú aktualizované údaje.

2. 3 Ľudský potenciál

2. 3. 1 Ekonomická aktivita obyvateľstva

Obec Hviezdoslavov patrí k obciam s nižším po tom obyvateľstva. V sú asnosti obec obýva celkom 397 obyvateľov. Ich štruktúra, týkajúca sa vzdelania, veku a ekonomickej aktivity, je rôzna, avšak prevládajú najmä po nohospodársky orientované ekonomické aktivity so stredoškolským vzdelaním.

Je treba pod iarknu , že obec Hviezdoslavov oproti ostatným okolitým obciam v regióne svojou vekovou štruktúrou ni ím nezaostáva, najvä šiu as obyvateľov stále tvoria ekonomicky aktívny ob ania v produktívnom veku. Títo predstavujú najvä ší potenciál budúceho hospodárskeho rastu obce.

Hrozbou alšieho rozvoja obce môže by ubúdanie po tu obyvateľov obce, i už prirodzenou cestou, alebo migráciou. Aj ke za ostatných niekoľko rokov sa darí udrža po et obyvateľov v obci aspo na približne rovnakej úrovni. Môžeme síce konštatova , že po et obyvateľov mierne rastie, ale z dlhodobého h adiska je potrebné venova pozornos tomuto faktu.

Obyvatelia obce Hviezdoslavov sú aktívni a veľmi sa zaujímajú o dianie v obci, pričom aktívne zasahujú do jej aktivít. Trápia ich najmä rozvojové možnosti obce, resp. tie ohrozenia, ktoré by mohli viesť k jej postupnej pasivite a stagnácii. Záleží im na rozvoji obce získaním možných zdrojov finančných možností obce na tento účel. Ekonomická aktivita obyvateľov obce dosahovala v roku 2001 dobré výsledky, pričom v absolútnych číslach išlo o celkom 161 ekonomicky aktívnych občanov, z toho ženy v počte 71 a muži 90. Pracujúcich občanov bolo celkovo 132, z toho 84 mužov a 48 žien v absolútnom vyjadrení.

2.3.1 Ekonomicky aktívne obyvateľstvo podľa odvetvia hospodárstva

Vzhľadom na lokalitu a geografické umiestnenie obce Hviezdoslavov je veľký počet obyvateľov ekonomicky aktívnych koncentrovaný na poľnohospodárstvo a na služby.

2.3.2 Zamestnanosť a nezamestnanosť v obci

Vzhľadom na výhodnú polohu obce v blízkosti hlavného mesta Bratislavy, ako aj okolitých menších miest, pojem nezamestnanosť občanov v obci takmer nepoznajú.

Veľká časť obyvateľov dochádza za prácou do hlavného mesta, prípadne do blízkeho Šamorína, či Dunajskej Stredy. Možnosť získania zamestnania je teda podmienená ochotou cestovať za prácou. Isté možnosti zamestnania však poskytuje i obec samotná, nakoľko v nej aktívne vyvíjajú činnosť niektoré podnikateľské subjekty – Baumarent (požičovňa a strojov), Triáda (stavebná firma a odpadové hospodárstvo), Pekima (liahare vajec), Tekol (ostrenie a predaj nástrojov). V obci sú aj traja samostatne hospodáriaci roľníci.

Nezamestnaní v obci podľa údajov ŠÚ SR k 31.1.2001

Nezamestnaní spolu	Muži	Ženy
16	5	11

2. 3. 3 Vzdelanostná štruktúra obyvateľstva

Zloženie obyvateľstva podľa najvyššieho ukončeného vzdelania podľa údajov obecného úradu:

Vzdelanie	Počet obyvateľov
SŠ	197
Základné	86
SOU	20
VŠ	21

Tabuľka ukazuje zloženie obyvateľstva obce podľa veku a dosiahnutého vzdelania a to podľa údajov obecného úradu ku koncu roka 2005. Najviac obyvateľov dosiahlo stredoškolské vzdelanie, potom nasledujú občanovia so stredným odborným vzdelaním. 21 občanov dosiahlo vysokoškolské vzdelanie.

3 ANALÝZA HOSPODÁRSTVA A INFRAŠTRUKTÚRY

3. 1 Organizačná štatistika a vlastnícke vzťahy

Obyvateľstvo v obci využíva v prevažujúcej miere rodinné domy, ktoré majú v osobnom vlastníctve.

Domy, byty, ukazovatele bývania, rok 2001 podľa údajov SOBD:

Trvale obývané domy	Počet
Domový fond spolu	101
Trvale obývané domy	75

Podľa údajov SOBD z roku 2001 bolo na území obce registrovaných 75 trvale obývaných rodinných domov z celkového domového fondu 101.

3. 2 Priemysel – podnikateľskej sféry a aktivít

Vzhľadom na geografickú polohu a klimatické podmienky regiónu, v ktorom obec Hviezdoslavov leží, je oblasť hospodárstva orientovaná predovšetkým na oblasť obchodu, služieb a dopravy. Druhou oblasťou je poľnohospodárstvo. Obec Hviezdoslavov leží v zóne poľnohospodárskych plôch s vyššou priradenou triedou. Ide teda takmer o agrárne zamerané územie, čím sú determinované aj celkové aktivity v oblasti.

Podnikateľské aktivity v obci možno hodnotiť ako dobré, orientované na segment služieb. Podnikatelia v obci prevádzkujú niekoľko firiem, orientovaných na stavebníctvo, poľnohospodárstvo a zariadení, alebo odpadové hospodárstvo. Je tu silná tendencia, záujem aj predpoklad ďalšieho rozvíjania tejto oblasti s cieľom zlepšenie služieb obyvateľom obce aj okolia, s dôrazom na možný rozvoj agroturistiky, športového rybolovu a vidieckej turistiky. V obci sú traja samostatne hospodáriaci roľníci, ktorí obhospodarujú cca 100 ha, pričom sa zameriavajú na pestovanie zeleniny a na celkom 18 rôznych komodít.

Vzhľadom na lokalitu a geografické umiestnenie obce Hviezdoslavov, vysoký počet subjektov sa venuje službám, obchodu a poľnohospodárstvu. Ďalším významne zastúpeným odvetvím je priemyselná výroba. Tradične rozšíreným odvetvím zapojenia sa ekonomicky aktívnych obyvateľov obce je stavebníctvo. Hospodárske aktivity uzatvárajú odvetvia ako nehnuteľnosti a prenajímanie.

3. 3 Analýza technickej infraštruktúry

3. 3. 1 Doprava do obce

Hlavnými cestnými komunikáciami územia sú cesty druhej a tretej triedy, pričom cestnú sieť doplní súbor miestnych obslužných komunikácií a sieť poľných a lesných ciest. Územím prechádza železničná trať 131 Bratislava – Dunajská Streda.

Obec má výhodnú geografickú polohu. Leží vedľa štátnej cesty II. triedy vedúcej do okresného mesta. Obcou prechádza cestná komunikácia III. triedy. Cestnú dopravnú sieť vzhľadom na rozptýlený charakter osídlenia doplní rozvetvená sieť miestnych komunikácií o celkovej dĺžke 6,5 km.

Obec je s okresným mestom Dunajská Streda a spádovými obcami spojená verejnou cestnou dopravou – autobusom a vlakovým spojením. Spoje sú dosť zredukované najmä v dňoch

pracovného pokoja a po sviatkoch, kedy obyvatelia sú viac-menej odkázaný na vlastné dopravné prostriedky.

3.3.2 Telekomunikácie

Telefonické spojenie pre potreby obce je zabezpečené drôtovým vedením, ktoré poskytuje občanom a inštitúciám pôsobiacim na území obce nielen napojenie na verejnú telefónnu sieť, ale aj do siete internet.

3.3.3 Elektrifikácia

Obec je plne elektrifikovaná. Obec využíva elektrickú rozvodnú sieť Západoslovenskej energetiky, a. s..

3.3.4 Vodovod

V obci nie je obecný vodovod. Vybudovanie obecného vodovodu patrí medzi strednodobé priority obce.

3.3.5 Kanalizácia

V súčasnosti v obci nie je vybudovaná verejná kanalizačná sieť odpadových vôd z domácností. Väšina domov je vybavená vlastnou žumpou, niektoré i studňou. Tento fakt však negatívne ovplyvňuje environmentálne prostredie v obci. Najmä sa to týka znečistenia podzemných a rovnako aj nadzemných vôd v okolí obce. Vybudovanie tejto dôležitej súčasti technickej infraštruktúry je prioritnou úlohou a plánom strednodobého rozvoja obce. Má sa budovať pod záštitou Západoslovenskej vodárenskej spoločnosti, ktorá koordinuje tento projekt pre niekoľko susediacich obcí.

3.4 Ostatná vybavenosť obce

Obec je plynofikovaná.

4 ANALÝZA TERCIÁLNEJ SFÉRY

4.1 Obchod a služby v obci

Rozsah a možnosti, ktoré poskytuje jediný obchod s rozličným tovarom v obci nie je ani z hľadiska uspokojivý. Ide len o saturáciu základných potrieb obyvateľov. Gastronomické služby sú zastúpené jedným pohostinstvom. Vyšší štandard a množstvo ďalších základných služieb chýba, preto sú občania odkázaní na vybavenosť v susedných okolitých miestach.

V pláne rozvoja obce je dobudovanie základnej občianskej vybavenosti ale aj služieb, súvisiacich s relaxom, športom, kultúrnym vyžitím a rekreáciou. V snahe zabezpečiť tieto služby sa plánuje väčšie využitie rybníka, najmä na rekreačný rybolov, pričom v okolí rybníka bude poskytovaná aj širšia sieť relaxačných a športových služieb. Túto mozaiku uzatvárajú plány na širšie dobudovanie detských ihrísk v obci.

Kultúrne vyžitie obyvateľov obce je možné v miestnom kultúrnom dome, ktorý bol skolaudovaný len nedávno. Občania by tam v blízkej budúcnosti mohli nájsť cukráreň a ubytovacie kapacity.

Boli vytvorené podmienky pre vznik klubu dôchodcov. Aj mládež má svoje možnosti využitia vo svojom okolí a to v mládežníckom klube, kde je možné využiť Internet na siedmych dňoch. Za zmienku stojí aj funkčná elektronická kolkára.

5. ANALÝZA ŽIVOTNÉHO PROSTREDIA

Súasný stav kvality životného prostredia územia, kde leží obec Hviezdoslavov je výsledkom prírodných podmienok a civilizačných vplyvov. Ide o typickú poľnohospodársko-priemyselnú krajinu, kde v rámci krajinnej štruktúry dominuje poľnohospodársky pôdny fond charakteru veľkoplošných orán.

Keďže toto územie je poľnohospodársky intenzívne využívané, vyznačuje sa nízkou morfológickou diverzitou, t.j. malou pestrosťou prírodných ekosystémov. Obec leží v oblasti Žitného ostrova, ktorá je vyhlásená Nariadením vlády č. 46/1978 Zb. za chránenú vodohospodársku oblasť prirodzenej akumulácie vôd.

Najväčším rizikovým faktorom negatívne ovplyvňujúcim kvalitu životného prostredia v obci samotnej, je nedoriešená verejná kanalizačná sieť na odpadovú vodu z domácností. Riziko spočíva hlavne v znečisťovaní vôd (podzemných aj nadzemných), pretože nie všetky domácnosti resp. domy na území obce majú vybudované vyhovujúce neprepúšťajúce žumpy,

resp. septiky. Naliehavosť riešenia tohto problému podčiarkuje aj fakt, že cez katastrálne územie obce preteká hlavný zdroj pitnej vody z Gabčíkova.

Pozitívnym faktom je, že je obec plynofikovaná, čo znamená výrazné zníženie exhalátov v ovzduší vznikajúcich zo spaľovania tuhého paliva najmä v zimnom období – počas vykurovacej sezóny.

Likvidácia komunálneho odpadu vytvoreného obyvateľmi obce je zabezpečená vývozom nádob na smeti, ktorú má väčšina domácností zakúpenú. Odvoz odpadu je zabezpečený. Výrazne sa tým eliminuje riziko vzniku divokých skládok komunálneho odpadu. Podľa údajov ŠÚ SR k 31.12.2005 vyprodukuje obec 226 ton komunálneho odpadu, z toho využívaný komunálny odpad je 9 ton a zneškodňovaný komunálny odpad je 216 ton.

6 VEREJNO-PROSPEŠNÉ INŠTITÚCIE

6.1 Občianska a technická vybavenosť

V obci je jedna predajňa potravinárskeho tovaru, pohostinské odbytové stredisko, zariadenie pre údržbu a opravu motorových vozidiel, kultúrny dom, knižnica, elektronická kolkára.

Novinkou je obecný klub a pre mládež vybavený Internetom a siedmimi počítačmi, kde zvykne tráviť aj staršia obyvateľská populácia. Futbalové ihrisko sa v súčasnosti nevyužíva.

V obci je základná škola s vyučovacím jazykom slovenským, v ktorej sa v súčasnosti učí celkom 7 detí. V pláne je rozšírenie ponuky vyučovacích predmetov o jazyky s cieľom rozšírenia návštevnosti školy.

Obec má otvorenú aj materskú škôlku, v ktorej je v súčasnosti 13 detí. Pod správou obce funguje klub mládeže a klub pre dôchodcov.

Verejné osvetlenie, obecné chodníky a komunikácie, zeleň a úprava verejného priestranstva, to všetko je v pláne strednodobých aktivít obce, nakoľko v súčasnosti tieto aspekty občianskej a technickej vybavenosti chýbajú alebo nie sú vybudované na dostatočnej úrovni.

Zdravotné stredisko v obci nie je, obyvania využívajú na tieto účely väčšie okolité mestá, v prípade pohotovostnej ambulancie napr. blízky Šamorín.

6. 2 Cirkvi na území obce

Ako vyplýva z tabuľky náboženskej príslušnosti obyvateľov obce, najväčšiu časť obyvateľstva hlási k rímskokatolíckemu vierovyznaniu, menšie zastúpenie má v obci evanjelická a gréckokatolícka cirkev.

Veriaci občania využívajú farnosť v obci Štvrtok na Ostrove a kostol v obci Kvetoslavov.

V obci Hviezdoslavov nie je kostol ani kaplnka, iba obecná zvonica.

7. HOSPODÁRENIE A FINANČNÉ VZŤAHY OBCE

7. 1 Rozpočet obce

7. 2 Charakteristika vývoja ekonomiky obce v predchádzajúcich 5 rokoch

7. 2.1 Rozpočet obce na rok 2007

7. 2.2 Inštitúcie v správe obce

7.1 Rozpočet obce

V súvislosti s nedávno uskutočnenou fiškálnou reformou a decentralizáciou, kedy boli prenesené viaceré kompetencie na orgány miestnej samosprávy, vyvstala aj potreba dať ovejšiu reformu. Táto reforma rieši aj financovanie obecných rozpočtov formou miestnych daní a poplatkov. Budúce rozpočtové plány obcí by tak mali najmä z príjmovej stránky rozpočtov prihliadať na možnosti, ktoré im ponúka nové legislatívne vymedzenie a z výdavkovej stránky zohľadňovať strategické ciele obce.

Ako vyplýva z analýz doterajšieho rozpočtu obce Hviezdoslavov, zohľadňujúc roky 2002 - 2006 boli vyvážené.

7. 1 Charakteristika vývoja ekonomiky obce predchádzajúcich 5 rokoch

Nasledujúca tabuľka reflektuje vývoj rozpočtov obce a jej ekonomiky v predchádzajúcich piatich rokoch. Možno konštatovať pozitívny trend vo vývoji príjmovej časti rozpočtu, kedy príjem v roku 2006 bol vyšší v porovnaní s rokom 2002 a to v absolútnom vyjadrení o 4 288 270,-Sk, išlo teda takmer o násobok.

Rozpočty obce sa postupne zvyšovali, s výnimkou roku 2004, kedy môžeme konštatovať, jeho zníženie v porovnaní s rokom 2003 o 235 746,- Sk.

Prehľad vývoja rozpočtov obce Hviezdoslavov za predchádzajúcich 5 rokov:

ROK	RRÍJEM (v Sk)	VÝDAVKY (v Sk)
2002	5 551 550	5 551 550
2003	5 640 180	5 640 180
2004	5 404 434	5 404 434
2005	6 725 257	6 725 257
2006	9 839 820	9 839 820

7. 2.1 Rozpočet obce na rok 2007

Na rok 2007 je naplánovaný rozpočet obce v objeme 1 278 7150,- Sk. ďalšie zdroje, ktoré plánuje obec získať napr. zo štrukturálnych fondov EÚ nie sú ešte kalkulované v rozpočte, nakoľko je predpoklad, že tieto financie budú na úcte až v ďalšom fiškálnom období.

Ak porovnáme rozpočet obce na rok 2007 s rozpočtom v roku 2002, rozdiel medzi nimi je markantný – predstavuje 7 235 600,- Sk. Z analýzy týchto rozpočtov vyplýva, že podstatné rozdiely a teda aj navýšenia boli spôsobené najmä v kapitole predaj pozemkov (8 274 400,-Sk v roku 2006), v kapitole výnos dane z DÚ-MS (2 241 000,- Sk), garáže (128 700,-Sk), alebo v kapitole prenájom bytov 8 objektov (480 000,- Sk).

Pozitívnym faktom je to, že obec nie je v posledných rokoch príliš závislá na financovaní prostredníctvom cudzích zdrojov, spolieha viac-menej na vlastné zdroje financovania, s výnimkou splácania úveru zo štátneho fondu rozvoja bývania.

7. 2. 1 Inštitúcie v správe obce

Každodenný život v obci je riadený a usmerňovaný miestnym Obecným úradom a šiestimi lenami obecného zastupiteľstva. Aktívne sú aj tri komisie obecného zastupiteľstva:

- Komisia finančná, správy obecného majetku a bytov
- Komisia ochrany verejného poriadku, odpadového hospodárstva, dopravy a riešenia problémov životného prostredia
- Komisia pre kultúru, vzdelanie, šport a sociálnu prácu

Tieto komisie pravidelne predkladajú obecnému zastupiteľstvu informácie o svojej činnosti. S občanmi sú v kontakte okrem iného prostredníctvom informačnej tabule obecného úradu a web stránky. Dôležité inštitúcie majú sídlo mimo obce:

Sídlo matričného úradu	Štvrtok na Ostrove
Sídlo pracoviska daňového úradu	Šamorín
Sídlo pracoviska Obvodného oddelenia policajného zboru	Šamorín
Sídlo Okresného súdu	Dunajská Streda
Sídlo Okresného riaditeľstva Hasičského a záchranného zboru	Šamorín
Sídlo pracoviska obvodného úradu	Dunajská Streda
Sídlo Územnej vojenskej správy	Trnava
Sídlo územného Úradu práce, sociálnych vecí a rodiny	Šamorín
Sídlo Obvodného úradu životného prostredia	Dunajská Streda

8 ANALÝZA PROBLÉMOV

8.1 SWOT analýza obce Hviezdoslavov – zhrnutie analýzy problémov

SWOT (Strength = silné stránky, Weaknesses = slabé stránky, Opportunities = príležitosti, Threats = ohrozenia) analýza je nástroj hodnotenia vonkajších a vnútorných faktorov ovplyvňujúcich dianie a život v obci. Silné a slabé stránky opisujú aktuálny stav a majú väzbu na minulosť resp. prítomnosť.

Naopak príležitosti a ohrozenia sa týkajú budúceho vývoja a úzko súvisia s tvorbou strategických plánov. Správna identifikácia týchto faktorov napomáha vyvarovaniu sa prípadných úskalí pri realizácii strategických zámerov obce.

Podkladom k vypracovaniu SWOT analýzy sú jednak poznatky zhrnuté v doterajších kapitolách analytickej časti Plánu hospodárskeho a sociálneho rozvoja obce Hviezdoslavov, ako aj názory občanov získané na základe rozhovorov s predstaviteľmi obce.

SWOT analýza poskytuje celostný pohľad na situáciu obce – na jej silné stránky, slabé stránky, príležitosti a ohrozenia rozvoja. Na základe SWOT analýzy možno presnejšie definovať a analyzovať hlavné faktory rozvoja a kúrových disparít a najvhodnejšie ciele, ktoré by využitovali najvýraznejšie predpoklady a pozitívne rozvojové impulzy. Umožňuje zároveň eliminovať problémy a prípadné riziká. Pomáha tiež identifikovať prioritné oblasti, na rozvoj ktorých sa treba orientovať.

Okrem analýz stavu daného územia je predmetom záujmu aj okolité prostredie, indukujúce pozitívne alebo negatívne vplyvy. Na základe toho sa SWOT analýza lení na analýzu interného prostredia a analýzu externého prostredia.

Podľa povahy sledovaných javov sa v SWOT analýze rozlišujú pozitívne a negatívne faktory. Pozitívne faktory (silné stránky a príležitosti) predstavujú faktory indukujúce rozvojové procesy. Negatívne faktory (slabé stránky a ohrozenia) naznačujú problémy – disparity.

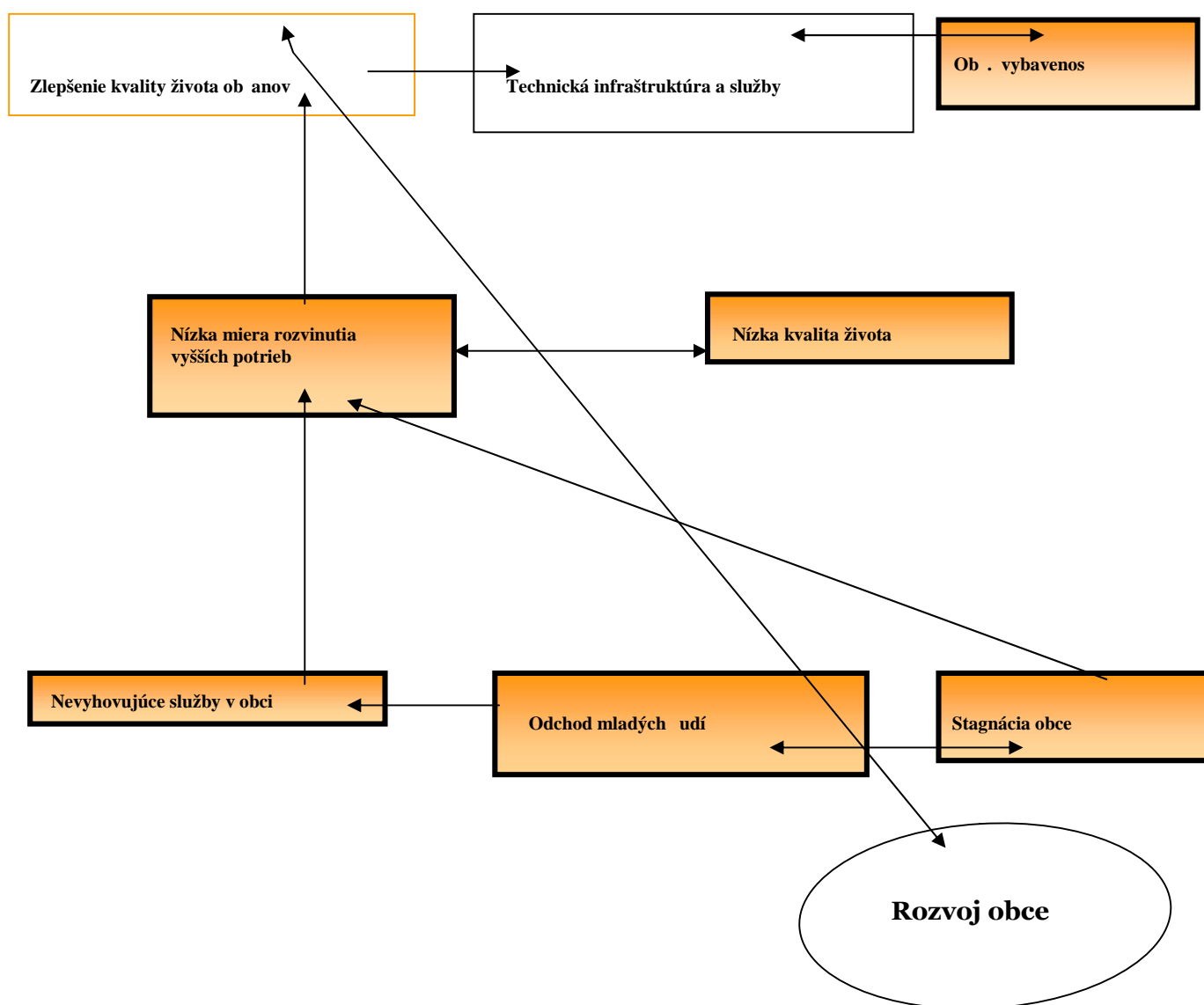
SWOT analýza obce Hviezdoslavov obsahuje analýzu vybraných relevantných dokumentov, ktoré boli v ďalšej etape doplnené o názory, návrhy a pripomienky predstaviteľov obce. Prezentuje ich nasledovná analytická tabuľka.

SWOT analýza

SILNÉ STRÁNKY	SLABÉ STRÁNKY
<ul style="list-style-type: none"> • strategicky výhodná geografická poloha v blízkosti hlavného mesta Slovenska Bratislavy • blízkosť okresného mesta • perspektívna poloha z hľadiska rozvoja podnikateľských aktivít • dobré klimatické podmienky • vynikajúci prírodný potenciál územia • nevelká vzdialenosť prostredníctvom cestnej i železničnej komunikácie do väčších miest – Bratislavy a Dunajskej Stredy • prírodné krásy územia • silný potenciál novej výstavby a prilákať ďalších obyvateľov • snaha občanov participovať na aktivitách obce • plynofikácia a elektrifikácia obce • aktívny prístup predstaviteľov obce • dobrá spolupráca obecného úradu a obyvateľov obce • aktivity na získanie finančných zdrojov a grantov na rozvoj obce • prítomnosť stavebných firiem a služieb súvisiacich so stavebníctvom • nízka nezamestnanosť 	<ul style="list-style-type: none"> • nedostatok infraštruktúry – chýbajúca verejná kanalizácia a čistíka odpadových vôd • chýbajúci obecný vodovod • slabá občianska vybavenosť • nedostatok služieb v obci • slabé využitie prírodného potenciálu v súvislosti s turistikou resp. cestovným ruchom • absencia doplnkových služieb pre občanov – zdravotné stredisko, domov dôchodcov • redukcia verejnej dopravy najmä počas víkendov a sviatkov • nedostatok rekreačných ubytovacích kapacít • odliv mladých ľudí do iných lokalít • slabá angažovanosť a pasivita nových, prisťahovaných občanov na rozvoji obce • nedostatok maloobchodných predajní a služieb pre občanov • nedostatok športového a kultúrneho vyžitia • nedostatok detských ihrísk • problém s pitnou vodou v kultúrnom dome
PRÍLEŽITOSTI	OHROZENIA
<ul style="list-style-type: none"> • dobudovanie základnej infraštruktúry (kanalizácia, čistiarne odpadových vôd, vodovodu) • dobudovanie a zlepšenie občianskej vybavenosti v obci • vytváranie nových pracovných miest • podpora podnikateľských aktivít • podpora agroturizmu, športového a kultúrneho vyžitia • celkové zatraktívnenie prostredia obce, nielen pre návštevníkov obce, aj pre jej obyvateľov • využívanie podporných prostriedkov zo štrukturálnych fondov EÚ a iných grantov • využívanie zahraničných podporných finančných prostriedkov a programov • spolupráca obcí a sieňovanie aktérov rozvoja obcí • aktivizácia prisťahovaných občanov 	<ul style="list-style-type: none"> • nezaujímajú občanov, najmä novoprisťahovaných, o dianie v obci a nízka participácia na rozhodovaní a realizácii cieľov obce • finančná poddimenzovanosť prostriedkov rozpočtu obce • riziko prirodzeného a migračného úbytku obyvateľov • možná stagnácia obce • nedostatok využívania prírodného a ľudského potenciálu obce • odliv mladých ľudí • nevyspytateľnosť klimatických zmien • nevyužitie potenciálu obce • nedostatok vízií a stratégie rozvoja územia/obce • oslabenie ľudského potenciálu na realizáciu zmien • premena obce na satelit hlavného mesta

8.1.2 Strom problémov

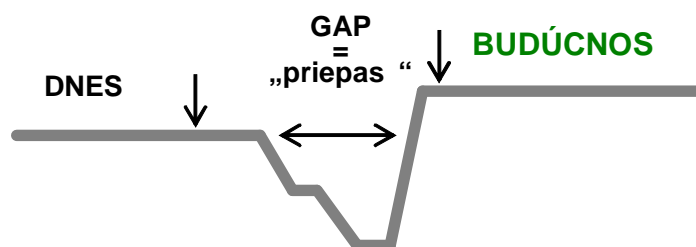
Strom problémov predstavuje identifikáciu problémov, ktoré najviac trápia obec a ktoré sú podstatným podkladom pre vypracovanie stratégie rozvoja obce.



8.1.3 GAP analýza

GAP analýza definuje vzťah medzi súčasným stavom a strategickou víziou. Umožňuje lepšie si uvedomiť, čo treba urobiť preto, aby sa vízia stala realitou. GAP analýza je teda pomenovaním problémov, na riešenie ktorých sa treba zamerať. Pomáha definovať konkrétne projekty, aktivity a opatrenia, ktoré sú predmetom nasledujúcej kapitoly.

Princíp GAP analýzy



Problémy vyžadujúce riešenie:

- v oblasti základnej infraštruktúry:

- ◆ chýba kanalizácia
- ◆ chýba istá kapacita odpadových vôd
- ◆ chýba vodovod
- ◆ obecné komunikácie a chodníky treba dobudovať

– v oblasti občianskej vybavenosti služieb pre obyvateľov:

- ◆ treba dobudovať nedostatočnú občiansku vybavenosť obce rekonštrukciou a modernizáciou obecných stavieb (obecný úrad, kultúrny dom, dom smútku)
- ◆ rozšíriť obmedzenú ponuku služieb
- ◆ rozvíjať nedostatočnú ponuku možností agroturistiky a turistickej infraštruktúry výstavbou, rekonštrukciou cyklotrás a chodníkov

- v oblasti služieb pre obyvateľov, rozvoja kultúry obce a života jej komunity:

- ◆ treba rozšíriť možnosti pre voľnočasové aktivity aj pre novo prisťahovaných občanov
- ◆ využiť potenciál hnuteľného a nehnuteľného majetku obce
- ◆ rozšíriť možnosti rekreačnej turistiky výstavbou a modernizáciou detských a športových ihrísk a súvisiacich služieb

9. 1. 1 Územie

9. 1. 2 Ľudské zdroje

9. 1. 3 Ekonomika a podnikateľské prostredie, zamestnanosť

9. 1. 4 Technická infraštruktúra

9. 1. 5 Životné prostredie

9. 1. 1 Územie

Ako bolo spomenuté v predchádzajúcich častiach, územie, na ktorom leží obec Hviezdoslavov je prevažne rovinaté a nížinné, prerušované pahorkatinami. Patrí k najteplejším oblastiam a najproduktívnejším poľnohospodárskym centrám Slovenskej republiky. Má množstvo prírodných krás a turistických zaujímavostí, ktoré sú živnou pôdou na rozvoj turizmu, agroturistiky a služieb v tejto oblasti. Touto oblasťou pretekajú tri rieky a vyskytujú sa tu aj viaceré chránené prírodné rezervácie so vzácnymi druhmi fauny a flóry. Najmä preto je táto oblasť vyhľadávaná turistami. Ide o typickú poľnohospodársko-priemyselnú krajinu, kde v rámci krajinnej štruktúry dominuje poľnohospodársky pôdny fond.

9. 1. 2 Ľudské zdroje

Obec Hviezdoslavov bola kedysi pod tzv. stavenou uzáverou. To sa však zmenilo a v súčasnosti je táto oblasť práve naopak, značne rozširovaná, prebieha tu výstavba nových domov, čím nastáva aj značný prílev nových obyvateľov. Pre budúcnosť a dobrý rozvoj obce je dôležité aktivizovať práve týchto nových obyvateľov obce a zaangažovať ich na prosperite a rozkvetení ich bydliska. Títo občania predstavujú významný podiel na celkovom počte obyvateľov, pričom ich vekový a vzdelanostný potenciál môže byť veľkým prínosom pre obec v budúcnosti. V prípade nízkej alebo nedostatočnej saturácie základných služieb a potrieb obyvateľov zo strany obce, môže byť vážnym ohrozením migračný pohyb z obce ako aj z celej tejto lokality. Obecné zastupiteľstvo všetky tieto problémy reflektuje a v rámci plánu rozvoja obce chce zlepšiť terajšiu situáciu obyvateľov, sústrediť sa najmä na deti, mladú generáciu a ľudí v produktívnom veku. Na druhej strane však plánuje aj využitie existujúceho ľudského potenciálu v obci.

9. 1. 3 Ekonomika a podnikateľské prostredie, zamestnanosť

Ekonomiku obce Hviezdoslavov možno charakterizovať ako relatívne dobrú s dobrými vývojovými tendenciami a vyhliadkami na budúce obdobie. Podnikateľské aktivity v obci sa rozvíjajú na prijateľnej úrovni a majú značný potenciál rastu. Podnikatelia v obci prevádzkujú niečo ako prevádzok, ako sme už detailne informovali v tomto dokumente vyššie. Obyvatelia obce by však privítali väčší rozvoj služieb a obchodu.

Tu je potrebné opäť pripomenúť, že lokálne pracovné príležitosti v obci nie sú veľké. Veľa obyvateľov dochádza za prácou do blízkeho hlavného mesta Bratislavy alebo okresného mesta Dunajská Streda. Získania zamestnania je teda do istej miery podmienené aj ochotou cestovať za prácou. Napriek tomu je úroveň zamestnanosti pomerne vysoká a úroveň celkovej nezamestnanosti v obci veľmi nízka.

9. 1. 4 Technická infraštruktúra

Ako bolo spomenuté v predchádzajúcich častiach, nedostatkom technická infraštruktúra je veľkou slabinou obce Hviezdoslavov. Ďalšie vízie a plány obce sa preto sústreďujú na odstránenie tohto nedostatku a jej dobudovanie. Najmä strednodobá vízia obce Hviezdoslavov je zameraná na rozvoj a dobudovanie chýbajúcej technickej infraštruktúry. Plánuje sa preto vybudovanie chýbajúcej kanalizácie, na dobudovanie miestnej siete odpadových vôd a vodovodu. V rámci obecných stavieb pôjde o rekonštrukciu a modernizáciu obecných stavieb.

Okrem toho sa predpokladá rekonštrukcia miestnej komunikácie a chodníkov a zveľadenie verejného priestranstva, so sústredením sa na výsadbu a úpravu zelene.

9. 1. 5 Životné prostredie

Ako ukazuje analýza v časti 5 tohto materiálu, stav životného prostredia územia, kde leží obec Hviezdoslavov je charakteristická najmä následnými faktormi ako napr. výhodná geografická poloha kraja v blízkosti hlavného dopravného ťahu, vysoká vybavenosť obce v zásobovaní zemným plynom, relatívne dobrá kvalita stavu životného prostredia vylepšená hlavne za posledných 5 - 7 rokov transformáciou hospodárstva, odstránením zastaralých technológií v zariadeniach a prevádzkach priemyslu podľa ajúcich sa na zmenisovaní ŽP,

neprítomnosťou väčších zdrojov zneisovania ŽP z oblasti priemyslu, riešením nakladania s odpadmi.

Medzi slabé stránky rozvoja obce a vplyvu na životné prostredie územia obce patrí: chýbajúca základná infraštruktúra, napojenos lokality na verejné vodovody, nedostatok množstva a kapacity OV v rámci celého regiónu, devastácia územia komunálnymi skládkami alebo extenzívne využívanie lokality predovšetkým na poľnohospodárske účely.

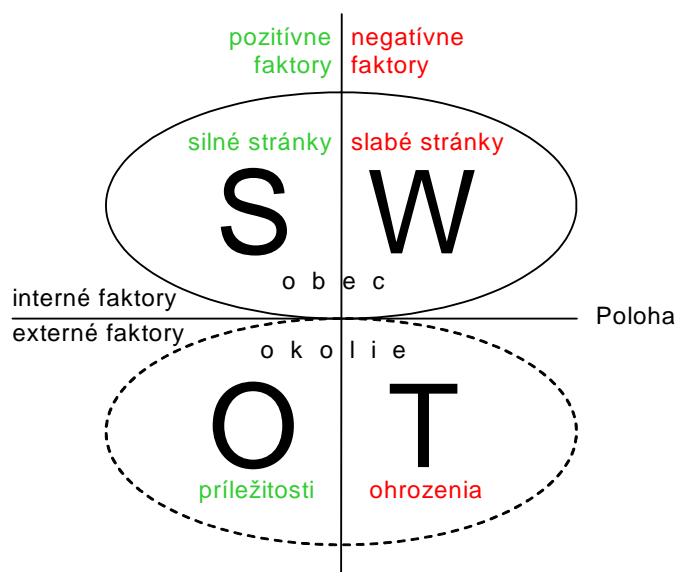
Najväčším rizikovým faktorom negatívne ovplyvňujúcim kvalitu životného prostredia v obci je nedoriešená verejná kanalizačná sieť na odpadovú vodu z domácností a chýbajúca čistíka odpadových vôd. Pripravovaná čistíka odpadových vôd pre šesť obcí (Hubice, Rakany, Štvrtok na Ostrove, Hviezdoslavov, Kvetoslavov a Mierovo) bude odvádzať komunálne odpadové vody na spoločnú čistiarňu v Hubiciach. Čistenie bude mechanickobiologické.

Nakoľko podstatná časť regiónu sa nachádza na území chránenej vodohospodárskej oblasti, ochrana vodných zdrojov má prioritný význam. Napriek tomu, že pre krytie potrieb zásobovania obyvateľstva pitnou vodou z verejných vodovodov sú vytvorené podmienky, výstavba vodovodov zaostáva najmä pre nedostatok finančných prostriedkov.

Z hľadiska rozvoja obce je dôležité venovať zvláštnu pozornosť tejto oblasti a realizovať opatrenia smerujúce k zlepšeniu súčasného nepriaznivého stavu, najmä vybudovať obecný vodovod.

9.2 Kúrové disparity a hlavné faktory rozvoja

Kúrové disparity a hlavné faktory rozvoja obce boli identifikované a následne analyzované ako problémy týkajúce sa charakteristiky obce súvisiacich na úrovních zdrojov, ekonomiku a podnikateľské prostredie, zamestnanosť, technickú infraštruktúru a životné prostredie a to nasledovne:



Analýza interného prostredia obce

Silné stránky (S)

S1 poloha v blízkosti hlavného mesta Bratislavy

S2 lokalita vhodná pre rozvoj agroturizmu, relaxu, rekreácií, rybolovu a vidieckej turistiky

S3 aktívny, koncepčný a zodpovedný prístup miestnej samosprávy k celkovému rozvoju obce

S4 výhodná poloha so zreteľnou ďalšou výstavbou a rast obyvateľstva obce

S5 široké možnosti využitia hnuteľného a nehnuteľného majetku obce

Slabé stránky (W)

W1 slabá technická a občianska základňa obce

W2 nevybudovaná kanalizácia a systém odpadových vôd a vodovod

W3 nedostatok kapacity a možnosti základného školstva

W4 absencia zdravotného strediska a občianskej vybavenosti pre občanov v produktívnom veku

W5 slabšia angažovanosť novopriťahovaného obyvateľstva do obce

W6 nedostatok detských ihrísk, obecnej zelene a športovísk

W7 chýbajúca revitalizácia miestnych komunikácií

W8 potreba vybudovania nových služieb a vyžitia pre občanov

Analýza externého prostredia obce

Príležitosti (O)

O1 výhodná geografická poloha

O2 pokračujúci ekonomický rozvoj lokality a samosprávneho kraja

O3 dostatok vhodných plôch pre výstavbu nových bytových kapacít

O4 dostupnosť širokého spektra vyššej vybavenosti v blízkom okolí

O5 možnosť získania finančných prostriedkov zo štrukturálnych fondov, prípadne iných typov grantov na rozvojové projekty

Ohrozenia (T)

T1 možný nepriaznivý demografický vývoj obce s nízkou natalitou

T2 neúspešné prisťahovanie občanov na živote a rozvoji obce

T3 nepriaznivý vývoj životného prostredia

T4 obmedzené možnosti získania prostriedkov zo štrukturálnych fondov

T5 postupný odliv mladých ľudí za lepšími životnými podmienkami a službami

Na základe uvedenej analýzy kúrových disparít a hlavných faktorov rozvoja bola identifikovaná a narotnutá stratégia rozvoja obce Hviezdoslavov.

STRATEGICKÁ AS - stratégia rozvoja obce Hviezdoslavov

1. Vízia obce

Predmetom strategickej vízie je zodpovedanie otázky „ako by obec mala vyzerať v budúcnosti v strednodobom časovom horizonte 7-8 rokov“. Hlavnou víziou obce je vytvoriť priaznivé podmienky pre život všetkých obyvateľov obce Hviezdoslavov s využitím všetkých dostupných možností a potenciálu. Rozvojová stratégia obce nadväzuje na priority rozvoja a analýzu základných problémov, očakávaní a požiadaviek obyvateľov obce.

Ako sme už upozornili v predchádzajúcej časti, vízia obce vyplynula aj z analýzy SWOT, pričom táto priamo obsahuje jednotlivé rozvojové ciele, ktoré odpovedajú na uvedenú otázku. V rámci aplikovanej metodiky predstavuje strategická vízia ekvivalent globálneho cieľa.

Stratégia rozvoja obce Hviezdoslavov stavia predovšetkým na zhodnotení silných stránok a maximálnom využití príležitostí, vzhľadom k tomu, že všetky problémy a potenciálne ohrozenia nepovažujeme za mimoriadne kritické. Táto vízia zahŕňa predstavu občanov, vedenia obce a zástupcov relevantných skupín, ako by mala ich obec vyzerať v určitom časovom horizonte, na ktoré je pripravované PHSR, aké kritériá by mala plniť a o čo by malo byť jej poslaním. Ide zároveň aj o víziu obce tak, ako ju vidia jej občania v určitom časovom horizonte.

2. Strategický cieľ obce Hviezdoslavov

Napriek nesporným prednostiam a doterajším pozitívam rozvoja obce je stále veľa aktivít a plánov na realizáciu s cieľom skvalitňovania života občanov obce.

Strategickým cieľom obce Hviezdoslavov je skvalitnenie života obyvateľov obce dobudovaním chýbajúcej technickej infraštruktúry.

Významná môže byť jej orientácia na rozvoj turisticko – hospodárskej funkcie s využitím existujúceho potenciálu prírodných krás a vodnej plochy. Súčasne sa bude úsilie sústreďovať na zachovanie a oživovanie tradičných hodnôt a koloritu vidieckeho prostredia.

3. Špecifické oblasti rozvoja obce

Špecifickou strednodobou víziou obce Hviezdoslavov je sústredenie pozornosti na rozvoj a skvalitnenie obľúbenej vybavenosti obce. Popri dobudovaní technickej infraštruktúry, skvalitnenie obľúbenej vybavenosti a dostupnosti služieb patrí medzi dôležité priority rozvoja obce. Plánuje sa preto efektívnejšie využitie hnuteľného a nehnuteľného majetku obce, lepšie využitie existujúcich možností v kultúrnom dome, v základnej škole, rekonštrukcia verejného osvetlenia, rozvod miestneho rozhlasu, revitalizácia verejnej zelene a rekonštrukcia miestnych chodníkov a komunikácie, vrátane vybudovania chodníka od železničnej zastávky do obce, modernizácia obecnej knižnice, výstavba viacerého športovo-relaxačného komplexu s polyfunkčnými budovami.

4. Aktuálny a finančný plán obce

4.1 Rozpracovanie opatrení podľa metodiky – v závislosti od lenenia opatrení

Aktuálny plán predstavuje súbor konkrétnych projektov, opatrení a aktivít smerujúcich k naplneniu nosnej vízie a rozvojových cieľov obce Hviezdoslavov. Dodáva dlhodobej vízii žiaduci operatívny aspekt tým, že transformujú ciele stratégie do konkrétnych praktických krokov. Aktuálny plán sa preto týka kratšieho obdobia ako samotná stratégia. Jeho plánovací horizont je približne 3 – 5 rokov. V niektorých prípadoch sa pri aktuálnych plánoch uvažuje s neskorším začiatkom realizácie (projekty druhého sledu), po splnení istých nevyhnutných podmienok (napr. majetkové vysporiadanie, získanie investora a pod). Pre zvýšenie efektívnosti implementácie sa odporúča každému konkrétnemu postupu a úlohy pre jednotlivé aktivity.

Aktuálny plán v tejto kapitole nie je podrobným realizačným projektom. Ako súčasný dokument s dlhodobým plánovacím horizontom môže mať len charakter rámcového projektu – nemôže byť príliš podrobný, inak by sa rýchlo stal neaktuálnym.

Rámcové projekty, ktoré sú súčasťou tohto dokumentu, obsahujú:

- stručný popis daného projektu/aktivity

- odôvodnenie jeho prínosu pre obec a pre splnenie jedného alebo viacerých strategických cieľov (väzba na cieľ)
- určenie zodpovedného subjektu (garanta projektu) a spolupracujúcich subjektov
- približné obdobie realizácie
- definovanie potrebných krokov podmienujúcich realizáciu (len v prípade rozsiahlejších projektov)
- stanovenie spôsobu financovania, prípadne odhad nákladov (nie však presného rozpočtu a plánu financovania)
- indikátory úspešnosti (v podobe merateľných kvantitatívnych ukazovateľov - len ak nie je účelné posudzovať splnenie projektu v zmysle jeho popisu v stanovenom zmysle)

Aktuálny plán nemá charakter „hotových návrhov“, ale reprezentuje istú filozofiu prístupu k riešeniu problémov, ktorú naznačila už strategická vízia. Aktuálny plán definuje špecifické ciele – t.j. sú viazané na 3 vytypované prioritné oblasti – investície do základnej technickej infraštruktúry (A), do občianskej vybavenosti (B), do služieb pre obyvateľov, rozvoj kultúry obce a život jej komunity (C). Prioritné oblasti predstavujú hlavné oblasti smerovania finančnej a organizačnej podpory rozvoja.

Prioritná oblasť A – Investície do základnej infraštruktúry

Prioritná oblasť B – Občianska vybavenosť

Prioritná oblasť C - Služby pre obyvateľov, rozvoj kultúry obce a život jej komunity

Prioritná oblasť A – Investície do základnej infraštruktúry

A.1 vybudovanie kanalizačného systému

A.2 vybudovanie istíky odpadových vôd a vodovodu

A.3 zlepšenie kvality miestnych komunikácií a chodníkov a vybudovanie cyklotrás

Prioritná oblasť B – Občianska vybavenosť

B.1 vybudovanie zariadení občianskej infraštruktúry – vybudovanie viacúčelového športovo-relaxačného komplexu s polyfunkčnými budovami

B.2 rekonštrukcia verejného osvetlenia

B.3. rozvod obecného rozhlasu a modernizácie knižnice

B.4. rekonštrukcia a modernizácia autobusových zastávok

B.5. rekonštrukcia a modernizácia obecných stavieb (obecný úrad, kultúrny dom, dom smútku)

Prioritná oblasť C – Služby pre obyvateľov, rozvoj kultúry obce a život jej komunity

C.1. ďalší rozvoj a prehĺbenie základnej turistickej infraštruktúry, vidieckej turistiky a agroturizmu lokalizovanej pri miestnom rybníku

C.2. prezentácia tradícií s rozvojom interkomunitných výmenných aktivít v kultúrnej a spoločenskej oblasti

C.3. revitalizácia verejného priestranstva a parku

4.2. Tabuľky špecifických cieľov – na základe akčných plánov

A – Investície do základnej infraštruktúry

Od kvality lokálnej infraštruktúry závisí aj kvalita a komfort bývania obyvateľov obce. Jednou z hlavných priorít je dobudovanie kanalizácie. Po zlepšení stavu infraštruktúry možno očakávať aj zvýšenie atraktivity obce pre jej domácich obyvateľov ako aj návštevníkov.

A.1.1 Vybudovanie kanalizácie

Vybudovanie obecnej kanalizácie predpokladá postupné napojenie všetkých domácností na kanalizačný systém.

> Väzba na cieľ : A.1 Vybudovanie kanalizačného systému

> Garant: obec

> Financovanie: Environmentálny fond (program na podporu realizácie environmentálnych opatrení MŽP), obec, Európsky fond regionálneho rozvoja (ERDF)

> Obdobie realizácie: 2007 - 2013

A.1.2 Vybudovanie istí ky odpadových vôd a vodovodu

Jedným z prioritných projektov je aj napojenie sa obce na spoločnú istí ku odpadových vôd a vybudovanie obecného vodovodu a to v záujme ekologického programu obce.

Väzba na cieľ : A.2 Napojenie sa na spoločnú istí ku odpadových vôd a vybudovanie vodovodu

Garant: obec

Financovanie: Environmentálny fond (program na podporu realizácie environmentálnych opatrení MŽP), obec, Európsky fond regionálneho rozvoja (ERDF) – istenie odpadových vôd v ostatných aglomeráciách do 2000 ekvivaletných obyvateľov)

Obdobie realizácie: 2007 - 2013

A.1.3 Rekonštrukcia miestnej komunikácie a chodníkov, vybudovanie cyklotrás

Koncepcia rozvoja obce plánuje etapovú rekonštrukciu niektorých častí miestnej komunikácie a výstavby/rekonštrukcie miestnych chodníkov

Väzba na cieľ : A.3 Zlepšenie kvality miestnych komunikácií a chodníkov, výstavba cyklotrás

Garant: obec

Financovanie: Regionálny operačný program, Prioritná os 2. Posilnenie vybavenosti územia

Plán rozvoja vidieka

Obdobie realizácie: 2007 - 2013

Prioritná oblasť B – Občianska vybavenosť

Ako vyplynulo z analýzy, obec Hviezdoslavov potrebuje vybudovať/dobudovať zariadenia občianskej vybavenosti. Z hľadiska saturovania potrieb občanov je dôležité sa sústrediť na nasledovné:

- vybudovanie podmienok pre voľnočasové aktivity občanov – vybudovanie viacerého športovo-relaxačného komplexu s polyfunkčnými budovami
- rozvoj a prehĺbenie základnej turistickej infraštruktúry, vidieckej turistiky a agroturizmu lokalizovanej pri miestnom rybníku
- modernizáciu knižnice

- o plnšie využitie možností kultúrneho domu
- o rozvod obecného rozhlasu

Všetky tieto aktivity sa plánujú realizovať v širšom časovom horizonte.

B.2.1. OBČANSKÁ INFRAŠTRUKTÚRA

Plán uvažuje s výstavbou viacerého športovo-relaxačného komplexu s polyfunkčnými budovami.

Väzba na cieľ : B.1 vybudovanie zariadení občanskej infraštruktúry

Garant: obec

Financovanie: súkromné zdroje, obec, Európsky fond regionálneho rozvoja (ERDF), INTEREG Slovensko-Maďarsko

Obdobie realizácie: 2007 – 2010

B.2.2. OBČANSKÁ VYBAVENOSŤ

Väzba na cieľ : B.2 Rekonštrukcia verejného osvetlenia

Garant: obec

Financovanie: Regionálny operačný program, Prioritná os 2. posilnenie vybavenosti územia; súkromné zdroje, obec, Európsky fond regionálneho rozvoja (ERDF),

Obdobie realizácie: 2007 – 2010

B.2.3. OBČANSKÁ VYBAVENOSŤ

Väzba na cieľ : B.3. rozvod verejného rozhlasu a modernizácia knižnice

Garant: obec

Financovanie: Regionálny operačný program, Prioritná os 2. posilnenie vybavenosti územia; súkromné zdroje, obec, Európsky fond regionálneho rozvoja (ERDF), Granty Ministerstva kultúry SR; INTERREG; dotácie Ministerstva práce, sociálnych vecí a rodiny SR

Obdobie realizácie: 2007 – 2010

B.2.4. OB IANSKA VYBAVENOS

Väzba na cieľ : B.3. rekonštrukcia autobusových zastávok

Garant: obec

Financovanie: Plán rozvoja vidieka – opatrenie 3.4 Obnova a rozvoj obcí, obľanskej vybavenosti a služieb

Obdobie realizácie: 2007 – 2013

B.2.5. OB IANSKA VYBAVENOS

Väzba na cieľ : B.3. rekonštrukcia obecných stavieb

Garant: obec

Financovanie: Plán rozvoja vidieka – opatrenie 3.4 Obnova a rozvoj obcí, obľanskej vybavenosti a služieb

Obdobie realizácie: 2007 – 2013

Prioritná oblasť C - Služby pre obyvateľov, rozvoj kultúry obce a život jej komunity

Obec Hviezdoslavov nemá dostatočne rozvinuté rekreačné a turistické možnosti, hoci potenciál na rozvoj je tu dostatočný. Aktivity tejto prioritnej oblasti môžu pomôcť podporiť nielen služby obyvateľov, kultúrny a spoločenský život obce a udržať jej tradície.

Z hľadiska revitalizácie tradícií je kúľové pripomenúť ich obyvateľom obce i návštevníkom púťavou a zároveň reprezentatívnou formou. Z analýz vyplynulo, že je nevyhnutné podporiť záujem domáceho obyvateľstva, najmä novousedlíkov, ako aj širšej verejnosti o dianie v obci rôznymi kultúrnymi a spoločenskými aktivitami.

K obohateniu spoločenského života by prispela aj intenzívnejšia spolupráca a výmenné styky s inými obcami. Je tiež potrebné zohľadňovať špecifické potreby rôznych skupín obyvateľov z hľadiska veku – mládeže a dôchodcov a zabezpečiť intenzifikáciu spoločenských kontaktov pre tieto skupiny.

Revitalizácia verejného priestranstva a zelene sa javí ako dôležitý krok k zlepšeniu kvality života v obci.

C.3.1. Služby pre obyvateľov, rozvoj kultúry obce a život jej komunity

(Udržiavanie kultúrnych a spoločenských aktivít v obci)

Cieľom je rešpektovať potenciál takých kultúrohistorických a spoločenských hodnôt a javov, ktoré kontinuálne pôsobia v danom prostredí a predstavujú rozvojové impulzy regiónu a integráciu kultúrohistorického povedomia nielen u občanov, ale aj u návštevníkov týchto podujatí. Ide o snahu ukázať, že obec skutočne žije rozvíjaním svojej kultúry, histórie a tradícií.

Väzba na cieľ : C.1 Interkomunitné výmenné styky v kultúrnej a spoločenskej oblasti

Garant: obec

Financovanie: INTERREG; granty Ministerstva kultúry SR, súkromné zdroje, obec

Obdobie realizácie: 2007 – každoročná

C.3.2. Služby pre obyvateľov, rozvoj kultúry obce a život jej komunity

(Tradičné kultúrne podujatia a pestovanie miestnych zvyklostí)

Realizácia rôznych aktivít počas celého roka s dôrazom na tradičné zvyklosti v obci počas jednotlivých období v roku.

Väzba na cieľ : C.2 prezentácia tradícií

Garant: obec

Financovanie: granty Ministerstva kultúry SR; Nórsky finančný mechanizmus, INTERREG; súkromné zdroje, obec

Obdobie realizácie: 2007 – každoročná periodická

C.3.3. Služby pre obyvateľov, rozvoj kultúry obce a život jej komunity

Väzba na cieľ : C.3. Revitalizácia verejného priestranstva a parku

Garant: obec

Financovanie: Regionálny operačný program, Prioritná os 2. posilnenie vybavenosti územia; súkromné zdroje, obec, Európsky fond regionálneho rozvoja (ERDF), súkromné zdroje, obec

Plán rozvoja vidieka – opatrenie 3.4 Obnova a rozvoj obcí, obľúbenej vybavenosti a služieb

Obdobie realizácie: 2007-2010

4.3 Plán financovania opatrení podľa jednotlivých rokov

Na základe rámcových projektov, pri ktorých sa uvažuje so získaním finančného príspevku z fondov EÚ, budú následne pripravené detailné projekty so žiadosťami o poskytnutie nenávratného finančného príspevku v zmysle požiadaviek riadiacich orgánov príslušných operačných programov (stanovených v programových doplnkoch operačných programov).

Návrhy projektov sú výsledkom konsenzu s predpokladanými nositeľmi (garantmi), ako aj subjektmi, ktoré budú na realizácii projektov spolupracovať.

Pri zostavovaní katalógu projektov boli uprednostnené projekty s najvyšším potenciálom efektívne naplniť stanovené ciele v zmysle princípu koncentrácie na priority. Z nich boli ako kľúčové projekty 1.sledu, ktoré budú mať po realizácii hlavný dopad na rozvoj obce, vybrané v zmysle predchádzajúcich tabuliek špecifických cieľov.

Možnosti a spôsob financovania týchto akčných plánov a špecifických cieľov analyzuje nasledovná kapitola.

1. Zabezpečenie PHSR

1.1 Finančné zabezpečenie PHSR – spôsoby financovania PHSR

Mnohé aktivity a opatrenia predstavujú finančne náročné projekty. Je preto nevyhnutné identifikovať zdroje, ktoré umožnia ich realizáciu.

Pre jednotlivé aktivity, opatrenia a projekty sú v kapitole Akčné plány definované subjekty, ktoré ich budú financovať, ako aj odhadované náklady (pokiaľ ich bolo možné špecifikovať). Vzhľadom k tomu, že v aktuálnej fáze nie je možné výšku nákladov presne určiť, bude finančná tabuľka vyplnená dodatočne (vo fáze rozpracovania daného projektu a príprave žiadosti o finančný príspevok).

Finančné prostriedky potrebné na realizáciu projektov, tak ako boli definované v Programe hospodárskeho a sociálneho rozvoja obce Hviezdoslavov budú v zásade pochádzať z troch zdrojov:

- verejné zdroje (mestský rozpočet, štátny rozpočet)
- súkromné zdroje
- fondy Európskej únie

> Verejné zdroje

Ako ukázala analýza majetkovej a rozpočtovej situácie, zdroje obce neumožnia všetky investície. Dôležité bude preto získanie finančných prostriedkov z externých zdrojov, predovšetkým fondov EÚ.

Je samozrejme nutné poíťť aj s variantom zamietnutia žiadosti o finančný príspevok. V takom prípade bude potrebné určiť náhradné zdroje financovania. Niektoré projekty je možné realizovať v redukovanom rozsahu alebo na etapy rozložené na dlhšie časové úseky z mestského rozpočtu. V prípade iných projektov, najmä takých, ktoré sú schopné generovať zisky, prichádza do úvahy spolupráca s súkromným sektorom alebo využitie bankových úverových produktov.

V súčasnosti majú mestá a obce len minimálne možnosti získania grantov zo štátneho rozpočtu na rozvojové aktivity (ak nepočítame automatické dofinancovanie príspevku zo štrukturálnych fondov). Väčšina štátnych fondov bola zrušená; jediným fondom poskytujúcim aspoň limitovanú nenávratnú finančnú pomoc pre investičné projekty obcí je Štátny fond

rozvoja bývania. Z neho môžu pri výstavbe obecných nájomných bytov pod a stanovených kritérií (rozloha bytu do 90 m², pre rodiny s príjmami do 3,5 násobku životného minima) získa nenávratný finančný príspevok vo výške 30% alebo 20% nákladov a na prefinancovanie zvyšných 70%, resp. 80% nákladov možno získa od ŠFRB úver na 30 rokov s úročením 1,2%. So zdrojmi tohto fondu uvažuje aj projekt E.2.1.

V minulom období zohrával dôležitú úlohu pri rozvoji environmentálnej infraštruktúry Štátny fond životného prostredia, pričom v súčasnosti bol opätovne vytvorený pod názvom Environmentálny fond. Čerpanie zdrojov z tohto fondu je možné od roku 2006.

> Súkromné zdroje

Súkromné prostriedky predstavujú najjednoduchšiu formou investovania, nakoľko ich použitie závisí výlučne od rozhodnutia ich vlastníka. Pri investovaní súkromných zdrojov investor hľadá primárne ziskovú návratnosť, ich význam pre regionálny rozvoj spočíva v tom, že obvykle prinášajú nové pracovné miesta, skvalitujú služby pre návštevníkov obce i pre miestnych obyvateľov.

Investovanie súkromných prostriedkov do neziskových aktivít je u nás zatiaľ zriedkavé, rovnako ako v zahraničí často realizované investovanie na báze Joint Ventures – t.j. podniky so spoločným kapitálovým vkladom verejného subjektu (miestnej samosprávy) a súkromnej spoločnosti.

Vzhľadom k obmedzenej investičnej sile ekonomických subjektov pôsobiacich v obci bude potrebné zamerať pozornosť aj na externé subjekty a aktívne vyhľadávať potenciálnych investorov.

Pokiaľ ide o projekty a aktivity obsiahnuté v tomto dokumente, časť z nich uvažuje s príspevkami zo súkromných zdrojov, napríklad formou sponzorských príspevkov.

> Fondy Európskej únie

Po vstupe SR do Európskej Únie sa mestám a ďalším subjektom otvorili možnosti získania dodatočných finančných prostriedkov z fondov EÚ. Európska regionálna politika si kladie za cieľ vyrovnávanie rozdielov medzi regiónmi v zmysle finančnej solidarity. V prvom skrátanom programovacom období na roky 2004-2006 bola pomoc založená na štyroch štrukturálnych fondoch:

- Európsky fond regionálneho rozvoja (ERDF) – financuje infraštruktúru, investície do tvorby pracovných príležitostí, miestne rozvojové projekty a pomoc malým firmám
- Európsky sociálny fond (ESF) – podporuje návrat nezamestnaných a znevýhodnených skupín do pracovného života, najmä financovaním odbornej prípravy a systému podpory ich zamestnávania
- Európsky poľnohospodársky a garančný fond (EAGGF) – finančne podporuje rozvoj vidieka a pomoc farmárom najmä v zaostávajúcich regiónoch.
- Finančný nástroj na riadenie rybolovu (FIFG) – pomáha adaptovať a modernizovať rybolovný priemysel

Pre zabezpečenie realizácie rozvojových projektov obce Hviezdoslavov sa uvažuje s využitím zdrojov z fondu ERDF (projekty a aktivity), v menšej miere aj z ESF (aktivity realizované prostredníctvom ÚPSVaR).

Pri zámere získania štrukturálnych fondov je potrebné pamätať na to, že z nich je v prípade územia spadajúceho do mimo bratislavského kraja možné pokryť maximálne 75% oprávnených nákladov (v prípade verejného sektora). Zvyšných 20% je spolufinancovaných zo štátneho rozpočtu. Konečný prijímateľ je povinný znášať 5% z celkových oprávnených nákladov. V praxi však je potrebné z mestského rozpočtu financovať väčší podiel, keďže nie všetky náklady spadajú do kategórie oprávnených výdavkov. Z tohto dôvodu sa skutočný podiel spolufinancovania obce môže zvýšiť až na 20% i viac. Ak je konečným prijímateľom súkromná firma, výška príspevku zo štrukturálnych fondov je nižšia a predstavuje maximálne 15% z celkových oprávnených nákladov. V tomto prípade sa na poskytovanie podpory vzťahujú pravidlá štátnej pomoci, ktoré určujú intenzitu štátnej pomoci diferencovane pre rôzne účely (na základe Zákona č. 231/1999 Z.z. o štátnej pomoci).

Aby SR mohla v rámci finančných prostriedkov zo štrukturálnych fondov aj v druhom programovom období, bol vypracovaný a schválený Národný strategický referenčný plán rozvoja na roky 2007-2013, ktorý sa bude realizovať prostredníctvom 11 operačných programov:

- Regionálny operačný program
- Operačný program Životné prostredie
- Operačný program Doprava
- Operačný program Informatizácia spoločnosti
- Operačný program Výskum a vývoj
- Operačný program Konkurencieschopnosť a hospodársky rast

- o Operačný program Vzdelávanie
- o Operačný program Zamestnanosť a sociálna inklúzia
- o Operačný program Zdravotníctvo
- o Operačný program Technická pomoc
- o Operačný program Bratislavský kraj

Operačný program Plán rozvoja vidieka SR

Obec Hviezdoslavov uvažuje o rozšírení finančných prostriedkov práve z uvedených operačných programov.

1.2 Personálne zabezpečenie PHSR – vytvorenie koordinovaných skupín zabezpečujúcich realizáciu plánov z PHSR v budúcnosti

Vypracovaním a schválením výsledného dokumentu proces strategického plánovania nekončí. Definovanie konkrétnych projektov v podobe rámcových akčných plánov je len prvým krokom, prostredníctvom ktorého možno posunúť stratégiu bližšie k realizácii. V ďalšej fáze je potrebné vytvoriť organizačné štruktúry zabezpečujúce realizáciu cieľov – zriadiť pracovnú skupinu pre implementáciu a delegovať na ňu túto úlohu. Pracovná skupina by mala vyvíjať činnosť v úzkej väzbe na obecné zastupiteľstvo a na jeho odborné komisie. Podstatou jej činnosti bude podnikať kroky smerujúce k realizácii projektov, pripravovať projekty a koordinovať aktivity účastníkov rozvojového procesu.

Zodpovednosť za realizáciu jednotlivých aktivít, opatrení, projektov je definovaná v kapitole Akčné plány. Každý projekt má stanoveného garanta (subjekt zodpovedný za realizáciu), prípadne aj spolupracujúce subjekty. To znamená, že úlohou pracovnej skupiny nebude priamo realizovať jednotlivé projekty, ale koordinovať ich prípravu a súvisiace plánovacie procesy. Avšak vzhľadom k skutočnosti, že garantom väčšiny projektov je obec, možno predpokladať personálne prekryvanie činností administratívnych štruktúr miestnej samosprávy a pracovnej skupiny.

2. Monitorovanie, vyhodnotenie a modifikácia PHSR

Pracovná skupina pre implementáciu by okrem úlohy „transformovať strategickú víziu a ciele na skutočnosť“ mala plniť aj monitorovaciu úlohu. Jej náplňou bude sledovať zmeny v smerovaní vývoja obce, zmeny vonkajších podmienok rozvoja, ako aj nové požiadavky obyvateľov a ďalších cieľových skupín (návštevníkov, podnikateľov). Na základe zistených skutočností je potrebné uskutočniť revíziu aktuálnosti strategických cieľov, čo môže viesť k ich prípadnému prehodnoteniu. Obdobne by sa mal aktualizovať aj katalóg projektov -

úspešne zavŕšené projekty by mali by priebežne nahradzované novými projektmi, podporujúcimi kontinuitu v dosahovaní stanovených cieľov. Špeciálnym nástrojom pre uskutočňovanie monitoringu sú kvantitatívne indikátory úspešnosti projektu, ktoré pomôžu odpovedať na otázku „či sa darí dosahovať to, o čom sme si stanovili, či postupujeme správnym smerom“.

Pracovná skupina pre implementáciu a monitoring by sa mala schádzať na spoločných stretnutiach aspoň raz za rok. Na stretnutí by sa zhodnotilo plnenie plánu, doterajší postup realizácie a prediskutovali a odsúhlasili zmeny v pláne.

Odporúčaná zloženie pracovnej skupiny:

- starosta obce
- odborné komisie pri OZ
- podnikateľské subjekty
- zainteresovaní obyvatelia (ktorí deklarovali záujem participovať v skupine)
- predstavitelia subjektov spolupracujúcich na realizácii aktivít/projektov

Odporúčame tiež pre každý kalendárny rok, vo väzbe na zasadnutie pracovnej skupiny, pripraviť na báze akčných plánov aj operatívne plány, ktoré by podrobne definovali úlohy a kroky pri realizácii jednotlivých projektov v danom roku. To je obzvlášť vhodné v prípade viacerých projektov.

Po uplynutí 8 - ročného plánovacieho horizontu sa odporúča vypracovanie nového strategického programového dokumentu (PRO). Potrebu rozsiahlejšej aktualizácie môže vyvolať závažnejšia zmena vonkajších podmienok. Ďalšie dôvody na aktualizáciu dokumentu prinesie nové programovacie obdobie pre roky 2007-2013. Na základe operačných programov budúceho programovacieho obdobia by sa mala preveriť kompatibilita akčných plánov s prioritami a opatreniami nových sektorových operačných programov, ako aj nové možnosti financovania projektov a tomu prispôbiť výber nových projektov.

Pre úspešnú realizáciu viacerých navrhnutých projektov je dôležité získanie podpory kompetentných regionálnych štruktúr – krajského samosprávneho orgánu a/alebo regionálnej rozvojovej agentúry.

Použitá literatúra a zdroje informácií:

1. Hviezdoslavov pozoruhodnosti, Bratislava 2006
2. MAZÚR, M., LUKNIŠ, M. Regionálne geomorfologické členenie SR, Geogr. čas., 30, 2, Bratislava, 1978.
3. Ministerstvo životného prostredia Slovenskej republiky. Národná stratégia ISPA Slovenskej republiky: životné prostredie, Október 2000.
4. Vybrané údaje o obciach Trnavského kraja za okres Dunajská Streda, 2004
5. Program hospodárskeho a sociálneho rozvoja Trnavského samosprávneho kraja.
6. Sociologický ústav Slovenskej akadémie vied, REGIONÁLNY ROZVOJ SLOVENSKA VÝCHODISKÁ A SÚČASNÝ STAV, Editori: Mgr. Ľubomír Falanš, CSc., Doc. PhDr. Ján Pašiak, PhD. 2004, 88 s.
7. Spoločný programový dokument euroregiónu Podunajského Trojspolku na programovacie obdobie 2006-2013 spolku PODUNAJSKO-DOLNOVÁŽSKÉ REGIONÁLNE ZDRUŽENIE, Dunajská Streda, október 2006
8. SLOVENSKÉ TELOVÝCHOVNÉ VYDAVATELSTVO. Javorníky, Kysuce. Bratislava. 1984
9. Štatistiky Úradu práce, sociálnych vecí a rodiny 1999 – 2004. UPSVAR.
10. VEDA. Encyklopédia Slovenska. VI. zv. Veda, Bratislava, 1982.
11. Vlastivedný zborník Považia XI.. STREDOSLOVENSKÉ VYDAVATELSTVO. Bratislava. 1972.
12. Vrabcová Eva PhDr.:Kolonizácia Žitného ostrova v I. pozemkovej reforme
13. Zákon č. 503/2001 Z.z. o podpore regionálneho rozvoja, v znení neskorších predpisov.
14. Zákon č. 369/1990 Z.z. o obecnom zriadení, v znení neskorších predpisov.
15. Zákon č. 303/1995 Z.z. o rozpočtových pravidlách, v znení neskorších predpisov.
16. Zákon č. 482/2003 Z.z. o štátnej pokladnici.
17. Zákon č. 193/2001 Z.z. o podpore na zriadenie priemyselných parkov,
18. Zákon č. 156/2003 Z.z. ktorým sa mení a dopĺňa zákon č. 193/2001 Z. z. o podpore na zriadenie priemyselných parkov