

# Obec Jahodná

930 21 JAHODNÁ

Nám. svätej Trojice 294/3

<http://www.obecjahodná.sk>



## Program hospodárskeho a sociálneho rozvoja obce Jahodná do roku 2022



CBS

Jahodná, december 2015

## Obsah

1	Úvod.....	2
1.1	Zámer spracovania PHSR.....	2
1.2	Východiskové koncepčné dokumenty.....	6
2	Analytická časť.....	6
2.1	Analýza projektovej pripravenosti.....	8
2.2	Analýza vnútorného prostredia.....	8
2.2.1	Základná charakteristika obce.....	8
2.2.2	História obce.....	8
2.2.3	Poloha.....	9
2.2.4	Pôdne pomery.....	10
2.2.5	Demografia.....	11
2.3	Vzdelanie.....	16
2.3.1	Kultúrno-spoločenský život v obci.....	17
2.3.2	Bytová otázka.....	18
2.3.3	Ekonomika.....	19
2.3.4	Vybavenosť obce.....	23
2.4	Analýza externého prostredia.....	26
2.5	Zhodnotenie súčasného stavu územia.....	30
3	Strategická časť.....	32
3.1	Vízia rozvoja územia obce Jahodná.....	32
3.2	Strategický cieľ.....	33
4	Programová časť.....	34
4.1	Opatrenia a projekty vrátane ich priradenia k jednotlivým prioritám.....	34
4.2	Súbor ukazovateľov výsledkov a dopadov.....	36
5	Realizačná časť.....	38
5.1	Východiská a popis úloh jednotlivých partnerov pri realizácii.....	38
5.2	Popis postupov organizačného a inštitucionálneho zabezpečenia realizácie PHSR.....	38
5.3	Stručný popis komunikačnej stratégie.....	39
5.4	Systém monitorovania a hodnotenia.....	39
6	Finančná časť.....	42
6.1	Indikatívny finančný plán na celú realizáciu PHSR.....	42
6.2	Model viaczdrojového financovania jednotlivých projektov.....	43
6.3	Systém hodnotenia a zaradovania projektov do financovania.....	45
7	Záverečná časť.....	46
8	Prílohy.....	47
8.1	Formulár č. A 4 – Ex post hodnotenie stavu projektovej pripravenosti.....	48
8.2	Formulár č. A 7 Evidencia podnikateľských subjektov v okrese Dunajská Streda.....	49
8.3	Formulár č. A 7b Evidencia podnikateľských subjektov.....	50
8.4	Formulár č. A 8 Evidencia mimovládnych organizácií.....	51
8.5	Formulár č. F 6 - Finančný rámec realizácie PHSR.....	52

# 1 Úvod

<b>Názov:</b>	Program hospodárskeho a sociálneho rozvoja obce Jahodná na roky 2015-2022
<b>Územné vymedzenie:</b>	Trnavský kraj, okres Dunajská Streda, obec Jahodná
<b>Územný plán obce schválený:</b>	áno
<b>Dátum schválenia PHSR:</b>	30.3.2017
<b>Dátum platnosti:</b>	30.3.2017 – 31.12.2022
<b>Verzia:</b>	1.0
<b>Publikovaný verejne:</b>	30.3.2017

Zdroj: vlastné spracovanie

Dokument „Program hospodárskeho a sociálneho rozvoja obce Jahodná na roky 2015-2022“ (ďalej len PHSR) je strednodobý strategický dokument, ktorý na základe analýzy hospodárskeho a sociálneho rozvoja obce stanovuje jeho strategické ciele a priority rozvoja. PHSR je základným programovým dokumentom podpory regionálneho rozvoja na lokálnej úrovni. Je prostriedkom na napĺňanie vízie ďalšieho smerovania rozvoja obce. Prostredníctvom PHSR obce Jahodná sa uskutočňuje podpora rozvoja na úrovni miestnej samosprávy s dôrazom na sociálnu, hospodársku a environmentálnu sféru.

PHSR spolu s územným plánom konkrétneho územia je základným a kľúčovým dokumentom pre riadenie samosprávy vychádzajúcim z poznania situácie a konkrétnych potrieb občanov, podnikateľov, záujmových skupín a ďalších subjektov v území formuluje svoju predstavu o budúcnosti spolu s činnosťami a projektmi na jej zabezpečenie.

## 1.1 Zámer spracovania PHSR

PHSR obce bol spracovaný na základe potrieb obce Jahodná. Zámer spracovania PHSR obce Jahodná bol schválený obecným zastupiteľstvom dňa 28.12.2015.

<b>Zámer spracovania PHSR</b>	
<b>Názov dokumentu</b>	<b>Program hospodárskeho a sociálneho rozvoja –PHSR- obce Jahodná na roky 2015-2022.</b>
<b>Forma spracovania</b>	Spracovanie PHSR bude vykonávať obec v partnerstve s mikroregionálnym združením, ktorá bude koordinovať proces tvorby PHSR a zabezpečovať dodržiavanie metodických postupov.
<b>Riadenie procesu</b>	Proces spracovania bude manažovaný prostredníctvom

spracovania	<p>riadiaceho tímu, v ktorom bude mať vedúcu úlohu starosta obce Jahodná pani Jarmila Csiba Ing.</p> <p>Asistovať pri spracovaní PHSR budú experti z externého prostredia – Ing. Tomáš Galbavý a RNDr. Lajos Tuba, ktorí sú odborníkmi v oblasti rozvoja vidieka.</p> <p>Do procesu spracovania budú zapojení členovia pracovnej skupiny, ktorí budú zastávať rôzne úlohy v súlade s metodikou spracovania PHSR. Členmi pracovnej skupiny sú:</p> <table><tr><th colspan="3">Zoznam členov pracovnej skupiny</th></tr><tr><th>Titul, Meno, Priezvisko</th><th>Funkcia v obci/organizácia</th><th>Funkcia v pracovnom zaradení do procesu spracovania PHSR</th></tr><tr><td>Ing. Adrián Nagy</td><td>poslanec OZ</td><td>člen pracovnej skupiny</td></tr><tr><td></td><td></td><td></td></tr><tr><td></td><td></td><td></td></tr></table> <p>Členovia pracovnej skupiny a riadiacej skupiny budú navzájom spolupracovať a komunikovať podľa potreby, či už osobne, telefonicky alebo e-mailom.</p> <p>Do procesu spracovania PHSR bude zapájaná verejnosť, a to prostredníctvom informácií a dotazníkov umiestnených na webovom sídle obce, na obecnom úrade a obecnej tabuli, prípadne ďalšími vhodnými a relevantnými spôsobmi. Počas navrhovania programovej časti prebehne verejné prerokovanie. Dotazníky pre občanov budú analyzované a zapracované do procesu tvorby PHSR. PHSR bude vo finálnej časti prerokovaná s verejnosťou a schvaľovaná na zastupiteľstve.</p>	Zoznam členov pracovnej skupiny			Titul, Meno, Priezvisko	Funkcia v obci/organizácia	Funkcia v pracovnom zaradení do procesu spracovania PHSR	Ing. Adrián Nagy	poslanec OZ	člen pracovnej skupiny						
Zoznam členov pracovnej skupiny																
Titul, Meno, Priezvisko	Funkcia v obci/organizácia	Funkcia v pracovnom zaradení do procesu spracovania PHSR														
Ing. Adrián Nagy	poslanec OZ	člen pracovnej skupiny														
Obdobie spracovania	<p>Obdobie spracovania bude júl 2015 – december 2015. Harmonogram je uvedený v nasledujúcej tabuľke „Harmonogram spracovania PHSR“.</p> <p><u>Kroky – termíny – výstupy</u></p> <ul style="list-style-type: none"><li>▪ Schválenie zámeru PHSR – 07/2015 – zriadenie riadiacej a pracovnej skupiny</li><li>▪ Zverejnenie informácie o spracovaní PHSR a dotazníka pre občanov – 08/2015 – informovanosť verejnosti</li><li>▪ Analýza vnútorného a vonkajšieho prostredia – 08-10/2015 – podklady pre analytickú časť</li><li>▪ Ex post hodnotenie PHSR – 09-10/2015 – podklady pre analytickú časť</li><li>▪ Spracovanie východísk pre strategickú časť – 09-10/2015</li></ul>															

	<ul style="list-style-type: none"> <li>▪ Vypracovanie strategickej vízie – 09-10/2015 – formulácia strategických cieľov a opatrení</li> <li>▪ Prerokovanie opatrení na zastupiteľstve a verejnom prerokovaní – 09-11/2015</li> <li>▪ Návrh aktivít, termín realizácie aktivít – 09-10/2015 – príprava projektov</li> <li>▪ Vypracovanie akčného plánu, systému monitorovania, hodnotenia a aktualizácie PHSR – 09-11/2015</li> <li>▪ Finančný rámec pre realizáciu PHSR – 09-11/2015– výber projektov v súlade s finančno-ekonomickými možnosťami</li> <li>▪ Zapracovanie indikatívneho rozpočtu do programového rozpočtu obce – 09-11/2015</li> <li>▪ Finalizácia dokumentu – 11-12/2015 – verejné pripomienkovanie, prerokovanie, posudzovanie vplyvov na ŽP a schválenie PHSR zastupiteľstvom</li> </ul>
<b>Financovanie spracovania</b>	Spracovanie PHSR bude bezplatné na základe dobrých vzťahov a dlhodobej spolupráce.

### Formulár č. Ú 3 - Harmonogram spracovania PHSR

Harmonogram spracovania PHSR												
Termín (2015)	I	II	III	IV	V	VI	VII	VIII	IX	X	XI	XII
Úvod												
Analytická časť												
Strategická časť												
Programová časť												
Realizačná časť												
Finančná časť												
Záver												

## Osnova PHSR

### Úvod

Táto časť zahŕňa:

- obsah dokumentu (podľa jednotlivých kapitol),
- stručný popis kontextu vzniku a chronológie prípravy PHSR,
- stručné zhrnutie východiskových koncepčných dokumentov týkajúcich sa vymedzeného územia.

### Časť 1: Analytická časť

Táto časť obsahuje:

- kompletnú analýzu vnútorného prostredia na základe overeného súboru kvantitatívnych a kvalitatívnych dát (ďalej len „dátová základňa“) podľa jednotlivých oblastí vrátane finančnej a hospodárskej situácie,
- ex-post hodnotenie (realizácia existujúceho PHSR vrátane vyhodnotenia rozpracovaných investičných a neinvestičných projektov k 31. 12. príslušného roku),
- analýzu silných a slabých stránok územia,

- identifikáciu hlavných vonkajších faktorov rozvoja územia (výber hlavných faktorov),
- analýzu vplyvu vonkajšieho prostredia na vývoj situácie v území (zoznam),
- ex-post hodnotenie (realizácia existujúceho PHSR vrátane vyhodnotenia rozpracovaných investičných a neinvestičných projektov realizovaných na národnej, príp. regionálnej úrovni k 31. 12. príslušného roku),
- analýzu príležitostí a ohrození pre rast a rozvoj územia (posúdenie hlavných faktorov z hľadiska príležitostí a ohrození),
- analýzu väzieb územia,
- SWOT analýzu (súhrnná tabuľka, syntéza výsledkov),
- analýzu možných rizík a hrozieb, identifikáciu kritických oblastí rozvoja,
- identifikáciu východísk a možných riešení,
- odhad budúceho možného vývoja.

### **Časť 2: Strategická časť**

Táto časť obsahuje:

- víziu územia,
- formuláciu a návrh stratégie,
- výber a popis strategických cieľov v jednotlivých politikách - oblastiach rozvoja (hospodárska, sociálna, environmentálna).

### **Časť 3: Programová časť**

Táto časť obsahuje:

- konkrétne opatrenia a projekty vrátane ich priradenia k jednotlivým cieľom a prioritám,
- súbor ukazovateľov výsledkov a dosahov vrátane východiskových a cieľových hodnôt.

### **Časť 4: Realizačná časť**

Táto časť obsahuje:

- popis úloh jednotlivých partnerov pri realizácii PHSR,
- popis postupov inštitucionálneho a organizačného zabezpečenia realizácie PHSR, spôsob komunikácie, kooperácie a koordinácie,
- stručný popis komunikačnej stratégie PHSR k jednotlivým cieľovým skupinám,
- systém monitorovania a hodnotenia,
- akčný plán na daný rozpočtový rok s výhľadom na 2 roky (x+2) - vecný a časový harmonogram realizácie jednotlivých opatrení a projektov.

### **Časť 5: Finančná časť**

Táto časť obsahuje:

- indikatívny finančný plán na celú realizáciu PHSR,
- model viaczdrojového financovania jednotlivých opatrení, aktivít (projektov) za účasti sociálno-ekonomických partnerov v území v prepojení na programový rozpočet obce/VÚC,
- hodnotiacu tabuľku pre výber projektov.

### **Záver**

Obsahuje informáciu o schválení a zverejnení PHSR.

## 1.2 Východiskové koncepcné dokumenty

Pri spracovaní Programu hospodárskeho rozvoja a sociálneho rozvoja obce Jahodná boli definované ciele a opatrenia v súlade s programovými dokumentmi regionálneho rozvoja národného, regionálneho a lokálneho významu.

### *Formulár č. Ú 8 - Zoznam analyzovaných koncepcných dokumentov*

Zoznam analyzovaných koncepcných dokumentov			
Názov dokumentu	Platnosť dokumentu	Úroveň dokumentu	Zdroj
Národná stratégia regionálneho rozvoja SR (NSRR)	2030	Národná	www.telecom.gov.sk
Program rozvoja vidieka SR	2020	Národná	www.mpsr.sk
Integrovaný regionálny operačný program	2020	Národná	www.mpsr.sk
Operačný program Kvalita životného prostredia	2020	Národná	www.opzp.sk
Operačný program Ľudské zdroje	2020	Národná	www.employment.gov.sk
Program hospodárskeho a sociálneho rozvoja TTSK (PHSR TTSK)	2015	Regionálna	www.vuctt.sk
Územný plán obce	2020	Lokálna	N/A

Zdroj: vlastné spracovanie

## 2 Analytická časť

Analytická časť PHSR prináša komplexné zhodnotenie a analýzu východiskovej situácie - aktuálneho stavu, v akom sa obec nachádza. Analytická časť PHSR zároveň obsahuje i odhad budúceho možného vývoja a prípadné riziká vo väzbe na relevantné stratégie. Analýza informácií, databáz, kvantitatívnych a kvalitatívnych dát odhaľuje i vnútorný potenciál územia a limitujúce faktory rozvoja obce.



S cieľom naplnenia vyššie uvedeného účelu analytickej časti, spracoval riadiaci tím analýzu vnútorného a vonkajšieho prostredia. Komplexná analýza aktuálneho stavu bola zostavená na základe informácií dostupných z relevantných zdrojov a databáz. Zoznam použitých dát je uvedený v nasledujúcej tabuľke.

**Tabuľka č. A 1 – Zoznam použitých kvalitatívnych a kvantitatívnych dát**

<b>Zoznam použitých kvantitatívnych a kvalitatívnych dát</b>		
<b>Oblasť dát /téma</b>	<b>Zdroj dát</b>	<b>Webová stránka</b>
Demografia	Štatistický úrad SR	<a href="http://www.statistics.sk/">http://www.statistics.sk/</a>
	Úrad práce, sociálnych vecí a rodiny	<a href="http://www.upsvar.sk/">http://www.upsvar.sk/</a>
	TTSK	<a href="http://www.vuctt.sk/">http://www.vuctt.sk/</a>
	Obecná databáza	N/A
Bývanie	Štatistický úrad SR	<a href="http://www.statistics.sk/">http://www.statistics.sk/</a>
	Úrad práce, sociálnych vecí a rodiny	<a href="http://www.upsvar.sk/">http://www.upsvar.sk/</a>
	TTSK	<a href="http://www.vuctt.sk/">http://www.vuctt.sk/</a>
	Obecná databáza	N/A
Školstvo a vzdelávanie	Štatistický úrad SR	<a href="http://www.statistics.sk/">http://www.statistics.sk/</a>
	Úrad práce, sociálnych vecí a rodiny	<a href="http://www.upsvar.sk/">http://www.upsvar.sk/</a>
	TTSK	<a href="http://www.vuctt.sk/">http://www.vuctt.sk/</a>
	Obecná databáza	N/A
Zdravotníctvo	TTSK	<a href="http://www.vuctt.sk/">http://www.vuctt.sk/</a>
	Obecná databáza	N/A
Sociálna starostlivosť	Štatistický úrad SR	<a href="http://www.statistics.sk/">http://www.statistics.sk/</a>
	Úrad práce, sociálnych vecí a rodiny	<a href="http://www.upsvar.sk/">http://www.upsvar.sk/</a>
	Obecná databáza	N/A
Ekonomická situácia	Štatistický úrad SR	<a href="http://www.statistics.sk/">http://www.statistics.sk/</a>
	Úrad práce, sociálnych vecí a rodiny	<a href="http://www.upsvar.sk/">http://www.upsvar.sk/</a>
	TTSK	<a href="http://www.vuctt.sk/">http://www.vuctt.sk/</a>
	Obecná databáza	N/A
Technická infraštruktúra a vybavenosť	Ministerstvo životného prostredia SR	<a href="http://www.minzp.sk/">http://www.minzp.sk/</a>
	Štatistický úrad SR	<a href="http://www.statistics.sk/">http://www.statistics.sk/</a>
	Obecná databáza	N/A

Zdroj: vlastné spracovanie



## 2.1 Analýza projektovej pripravenosti

Účelom formulára **A 4 Ex-post hodnotenie – stav projektovej pripravenosti**, ktorý sa nachádza v prílohách PHSR, je analyzovať súčasný stav pripravenosti investičných zámerov a možností ich financovania z rôznych zdrojov vrátane hodnotenia ich príspevku k rastu alebo rozvoju územia, tvorbe nových pracovných miest a k zlepšeniu kvality života obyvateľov obce Jahodná. Formulár A 4 Ex-post bol vypracovaný riadiacim tímom na základe potrieb obce Jahodná. V rámci formulára bol vypracovaný zoznam projektových zámerov, ktoré sú súčasťou programu hospodárskeho a sociálneho rozvoja obce na roky 2015-2021.

## 2.2 Analýza vnútorného prostredia

### 2.2.1 Základná charakteristika obce

Kód obce	501654
Názov okresu	Dunajská Streda
Názov kraja	Trnavský
Štatút obce	Obec
PSČ	930 21
Telefonické smerové číslo	31
Prvá písomná zmienka o obci (rok)	1539
Nadmorská výška stredu obce v m	114
Celková výmera územia obce (m <sup>2</sup> )	15691325
Počet obyvateľov (r. 2014)	1534
Hustota obyvateľstva na km <sup>2</sup>	97,76

Zdroj: vlastné spracovanie

### 2.2.2 História obce<sup>1</sup>

Existuje len málo hodnoverných informácií o pôvode názvu obce. Traduje sa, že okolo r.1460 poľovali v okolitých lesoch vojaci kráľa Mateja a keď oddychovali na čistinke, dievčatá z blízkej osady im ponúkli čerstvo nazbierané jahody. Možno práve títo vojaci dali nevedomky osade, v chotári ktorej rástlo veľa jahôd, názov Eperjes (eperjahoda). Osada bola pôvodne na pravom brehu Malého Dunaja. Prvá písomná zmienka o existencii obce pochádza z r.1552. Portálny súpis z r.1553 uvádza, že v tom čase mali v obci po 5 port Andrej Báthory a páni z Červeného kameňa. V dokumente sa píše, že v obci sa nachádzalo 10 obývaných, 6 neobývaných a 3 želiarske pozemky. Začiatkom 17.str. bola obec majetkom vdovy po Michalovi Thurzovi, v r.1640 sa dostala do vlastníctva Esterházyovcov. Pravdepodobne práve

<sup>1</sup> Zdroj: Program hospodárskeho a sociálneho rozvoja obce Jahodná do roku 2016, str. 16-17

v tejto dobe sa osada začala rozširovať aj na ľavý breh, pretože kaštieľ panstva stál v susednej obci – Tomášikovo. Esterházyovci dali v r.1747 v obci postaviť rímsko-katolícky kostol v barokovom štýle. Kostol, ktorý je najstaršou verejnou budovou v obci, dostal meno apoštolov sv. Petra a Pavla podľa dňa jeho vysvätenia v r.1750.

Zo zápisov canonica visitatio z r. 1730 sa dozvedáme, že deti z obce chodili do školy do Tomášikova a práve preto obec prispievala na náklady spojené s prevádzkou tamjšej školy. Avšak v máji 1825 sa už aj v obci otvorila jednotriedna rímsko-katolícka škola, v ktorej zo začiatku vypomáhal učiteľ z Tomášikova. Prvým učiteľom na tejto škole sa stal vtedajší notár Simon Orosz. Prvým „ozajstným“ pedagógom bol István Zsilinszky, ktorý stál na čele školy od r. 1849 neuveriteľných 54 rokov. Počas požiaru v r. 1877 škola vyhorela. Tri roky sa vyučovalo v prenajatom dome, kým sa na miesto starej školy postavila škola nová, ktorá už mala obecný charakter. Rast počtu obyvateľov si však vynútil rozšírenie školy, preto v r. 1896 obec odkúpila od grófa Michala Eszterházyho staršiu budovu, stojacu oproti kostola, v ktorej dovtedy z výsady zemepána fungovala krčma a výsek. Obec budovu prestavila na dvojtriednu školu a dva byty pre učiteľov. V tejto budove sa vyučovalo od r. 1900 až do r. 1961, kedy bola odovzdaná deväťtriedna škola. Časť budovy sa potom na určitý čas stala školskou jedálňou, momentálne sa tam nachádza zdravotné stredisko a vo vedľajšom krídle pošta.

Jahodnú a okolie Malého Dunaja od konca 50.-tych rokov začalo vyhľadávať čoraz viac návštevníkov za účelom rekreácie a vodných športov, najmä časť rieky pod vodnými mlynmi. Na začiatku 70.-tych rokov sa tu vymerali parcely vhodné pre výstavbu rekreačných chat a vybuďovala sa tu chatová osada, ktorá má všeobecnú obľubu aj v dnešnej dobe.

Na ľavom brehu rieky vybudoval OSP Dunajská Streda detský tábor, ktorý neslúžil len na rekreáciu detí, ale aj na organizovanie rôznych školení, prednášok, slávností, kvízov. V r. 1995 sa tu za účasti 18-tich maliarov konalo sympóziu „Jahodná – Pozsonyeperjes“. Obrazy rakúskych, slovenských a maďarských umelcov boli vystavené v galérii Vermesova vila v Dunajskej Strede. Pre výtvarníkov má však tento úsek Malého Dunaja veľkú atraktivitu počas celého roka, lebo jeho prírodné krásy v každom ročnom období poskytujú veľa zaujímavých tém. Momentálne sa v budove nachádza Domov sociálnych služieb pre deti a dospelých.

### 2.2.3 Poloha<sup>2</sup>

Obec Jahodná sa nachádza na Podunajskej nížine v Trnavskom samosprávnom kraji, pri severovýchodnej hranici okresu Dunajská Streda, necelých 10 km od okresného mesta. Väčšia časť obce leží na ľavom brehu Malého Dunaja, ale jeden rad domov sa nachádza aj na pravom brehu. Súčasťou chotára obce je niekoľko malých majerov.

---

<sup>2</sup> Zdroj: Program hospodárskeho a sociálneho rozvoja obce Jahodná do roku 2016, str. 3

#### 2.2.4 Pôdne pomery

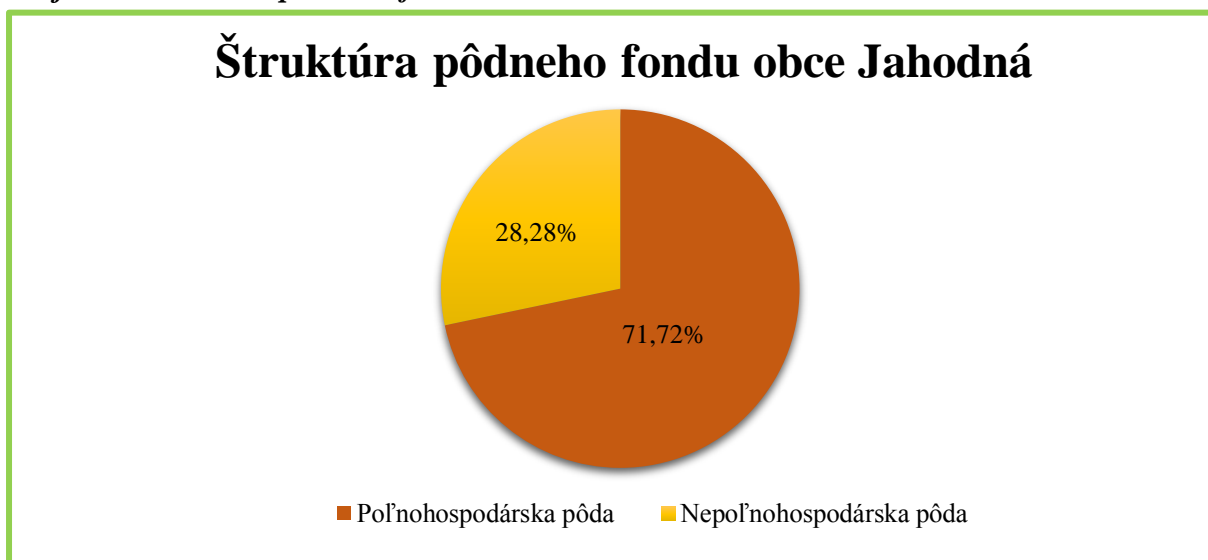
V rámci pôdneho fondu má najväčšie zastúpenie poľnohospodárska pôda (71,72%), zatiaľ čo nepoľnohospodárska pôda predstavuje 28,28% (graf č.1, tab. č. A2).

**Tabuľka č. A 2 – Pôdny fond obce Jahodná (m<sup>2</sup>)**

Celková výmera	15 691 325
Orná pôda	9 542 912
Chmeľnice	0
Vinice	151 423
Záhrady	477 329
Ovocné sady	1 080 802
TTP	1 288
Poľnohospodárska pôda	11 253 754
Lesné pozemky	2 152 254
Vodné plochy	917 052
Zastavané plochy a nádvoría	1 019 291
Ostatné plochy	348 974

Zdroj: Katastrálny portál SR

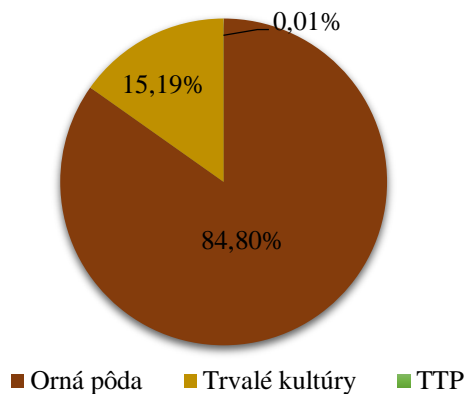
**Graf č.1 – Štruktúra pôdneho fondu obce Jahodná**



Zdroj: Katastrálny portál SR

**Graf č.2 – Štruktúra poľnohospodárskej pôdy v obci Jahodná**

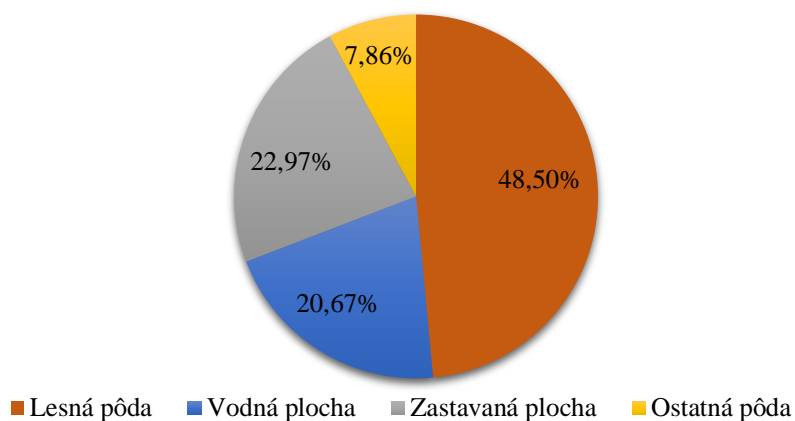
### Štruktúra poľnohospodárskej pôdy v obci Jahodná



Zdroj: Katastrálny portál SR

Graf č.3 – Štruktúra nepoľnohospodárskej pôdy v obci Jahodná

### Štruktúra nepoľnohospodárskej pôdy v obci Jahodná



Zdroj: Katastrálny portál SR

#### 2.2.5 Demografia

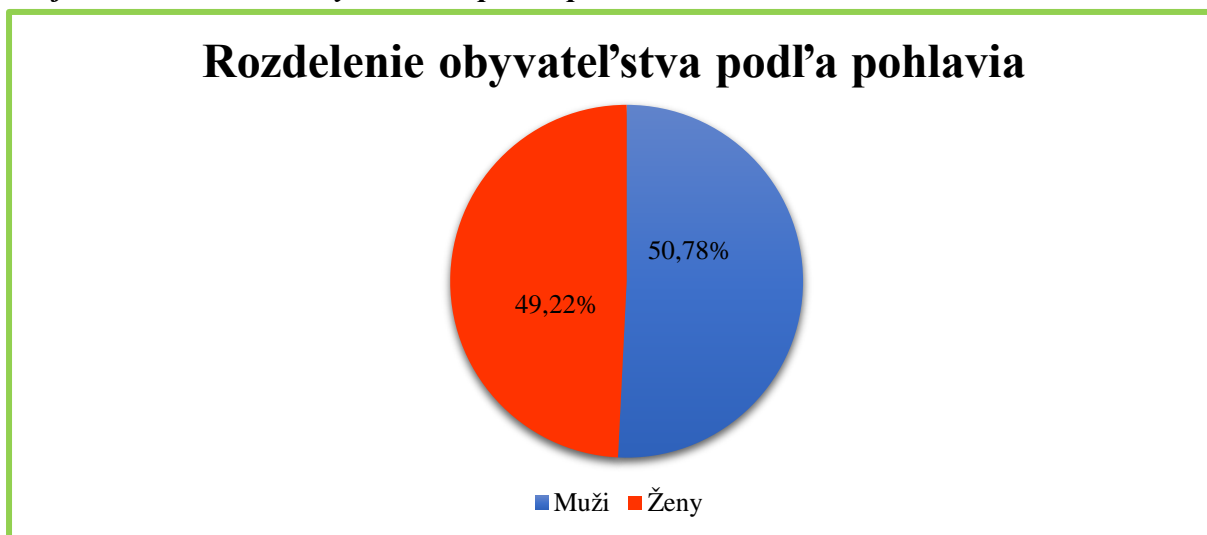
K 31.12.2014 žilo na území obce celkov 1534 obyvateľov, čo je v porovnaní s rokom 2013 nárast o 7 obyvateľov. V rámci celkového počtu obyvateľov, predstavujú ženy 49,22% a muži 50,78%.

**Tabuľka č. A 3 – Rozdelenie obyvateľstva podľa pohlavia**

Rozdelenie obyvateľstva podľa pohlavia	
Muži	779
Ženy	755
Spolu	1 534

Zdroj: Štatistický úrad SR, [datacube.statistics.sk](http://datacube.statistics.sk)

**Graf č. 4 – Rozdelenie obyvateľstva podľa pohlavia**



Zdroj: Štatistický úrad SR, [datacube.statistics.sk](http://datacube.statistics.sk)

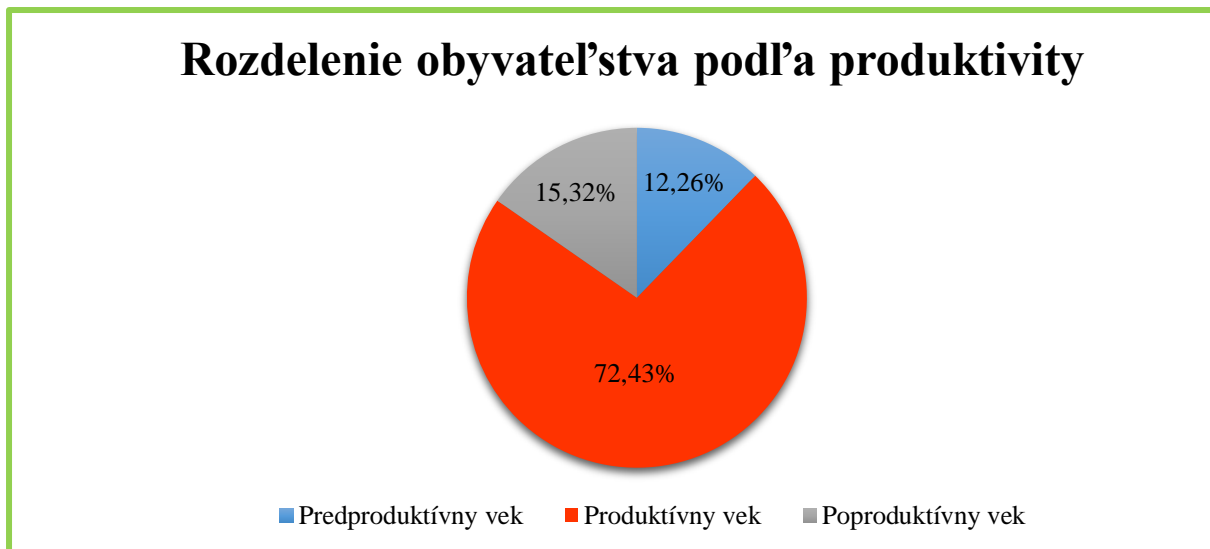
Z celkového počtu obyvateľov žijúcich v obci bolo v roku 2014 427 obyvateľov v predproduktívnom veku, čo predstavovalo 13,24%, 2321 obyvateľov v produktívnom veku, čo predstavovalo 71,95% a 478 obyvateľov v poproduktívnom veku, čo predstavovalo 14,82%.

**Tabuľka č. A 4 – Rozdelenie obyvateľstva podľa produktivity**

Rozdelenie obyvateľstva podľa produktivity	
Predproduktívny vek	188
Produktívny vek	1111
Poproduktívny vek	235

Zdroj: Štatistický úrad SR, [datacube.statistics.sk](http://datacube.statistics.sk)

**Graf č. 5 – Rozdelenie obyvateľstva podľa produktivity**



Zdroj: Štatistický úrad SR, [datacube.statistics.sk](http://datacube.statistics.sk)

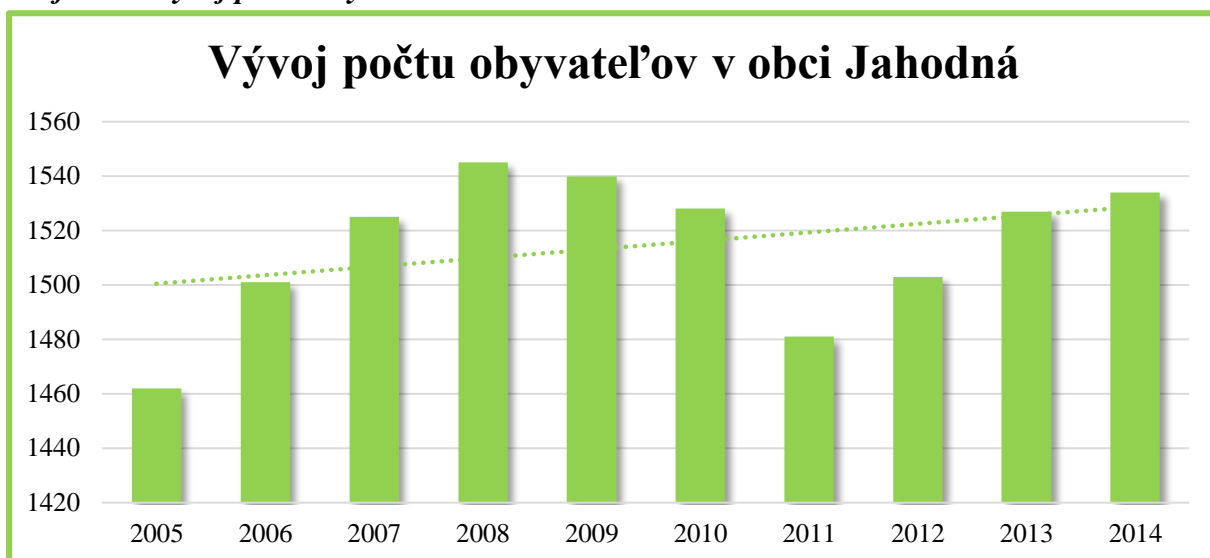
**Tabuľka č. A 5 – Počet obyvateľov v obci Jahodná**

Rok	2005	2006	2007	2008	2009	2010	2011	2012	2013	2014
Počet obyvateľov	1462	1501	1525	1545	1540	1528	1481	1503	1527	1534

Zdroj: Štatistický úrad SR, [datacube.statistics.sk](http://datacube.statistics.sk)

Počet obyvateľov v obci Jahodná má od roku 2005 nepravidelný rastúci trend. Napriek medziročným postupným nárastom a poklesom obyvateľov vyzerá graf vývoja počtu obyvateľov v obci nasledovne.

**Graf č. 6 – Vývoj počtu obyvateľov v obci Jahodná**



Zdroj: Štatistický úrad SR, [datacube.statistics.sk](http://datacube.statistics.sk)

S vývojom počtu obyvateľov úzko súvisí vývoj prirodzeného prírastku a migračného salda obyvateľstva obce. Počas sledovaného obdobia 2005-2014 sa tieto ukazovatele vyvíjali nasledovne.

**Tabuľka č. A 6 – Prirodzený prírastok v obci Jahodná**

Kategória/rok	2005	2006	2007	2008	2009	2010	2011	2012	2013	2014
Narodení	10	10	13	11	14	16	9	16	12	15
Zomretí	12	12	13	18	27	13	12	18	19	23
Prirodzený prírastok	-2	-2	0	-7	-13	3	-3	-2	-7	-8

Zdroj: Štatistický úrad SR, [datacube.statistics.sk](http://datacube.statistics.sk)

**Tabuľka č. A 7 – Migračné saldo v obci Jahodná**

Kategória/rok	2005	2006	2007	2008	2009	2010	2011	2012	2013	2014
Priťahovaní	34	60	42	46	29	3	29	45	58	41
Vysťahovaní	12	20	19	24	26	23	16	22	31	26
Migračné saldo	22	40	23	22	3	-20	13	23	27	15

Zdroj: Štatistický úrad SR, [datacube.statistics.sk](http://datacube.statistics.sk)

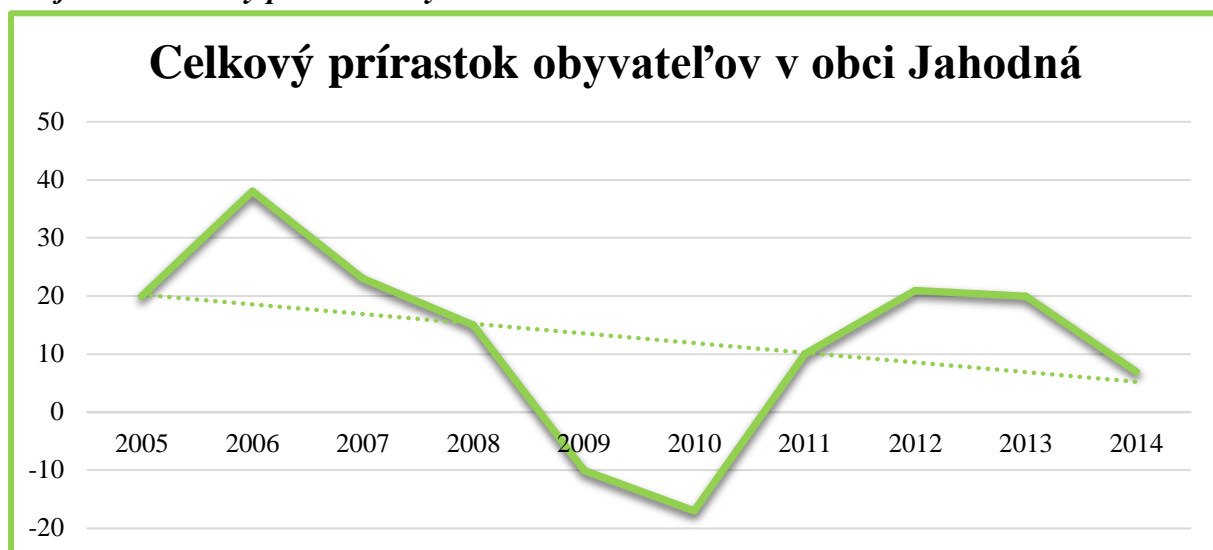
Výsledkom pôsobenia prirodzeného prírastku a migračného salda na ukazovateľ celkového prírastku obyvateľstva v obci bolo nasledovné.

**Tabuľka č. A 8 – Celkový prírastok v obci Jahodná**

Kategória/rok	2005	2006	2007	2008	2009	2010	2011	2012	2013	2014
Prirodzený prírastok	-2	-2	0	-7	-13	3	-3	-2	-7	-8
Migračné saldo	22	40	23	22	3	-20	13	23	27	15
Celkový prírastok	20	38	23	15	-10	-17	10	21	20	7

Zdroj: Štatistický úrad SR, [datacube.statistics.sk](http://datacube.statistics.sk)

**Graf č. 7 – Celkový prírastok obyvateľov v obci Jahodná**





Zdroj: Štatistický úrad SR, datacube.statistics.sk

Na základe vyčíslenia celkového prírastku obyvateľstva (súčtom prirodzeného prírastku a migračného salda) je vidno v grafe nepravidelný klesajúci trend celkového prírastku obyvateľstva. Najvyšší celkový prírastok zaznamenala obec v roku 2006 (38 obyvateľov) a najväčší celkový úbytok obyvateľstva v roku 2010 (-17 obyvateľov).

**Tabuľka č. A 9 – Náboženská štruktúra v roku 2011**

Náboženská štruktúra v roku 2011		
Druh	Obyvateľstvo	Podiel
Rímskokatolícka cirkev	1274	86,26%
Gréckokatolícka cirkev	5	0,34%
Evanjelická cirkev augsburského vyznania	7	0,47%
Ostatné	33	2,23%
Bez vyznania	115	7,79%
Nezistené	43	2,91%
<b>Spolu</b>	<b>1477</b>	

Zdroj: Štatistický úrad SR, SODB 2011

Na základe Sčítania obyvateľov, domov a bytov v roku 2011 má obec Jahodná najväčšie zastúpenie obyvateľstvo s rímskokatolíckym vierovyznaním (86,26%). Evanjelické vierovyznanie má 0,47% zastúpenie. Nezistené vierovyznanie bolo u 2,91% obyvateľstva.

V obci je najviac zastúpená maďarská národnosť, a to vo výške 84,63%. Okrem maďarskej národnosti je v obci zastúpená slovenská národnosť (12,32%) a česká národnosť, ktorá percentuálne predstavuje 0,34% z celkového počtu obyvateľov v obci. Podrobnosti sú uvedené v nasledujúcej tabuľke č. A 10.

**Tabuľka č. A 10 – Národnostná štruktúra v roku 2011**

Národnostná štruktúra v roku 2011		
Druh	Obyvateľstvo	Podiel
Slovenská	182	12,32%
Maďarska	1250	84,63%
Rómska	6	0,41%
Česká	5	0,34%
Nemecká	0	0,00%
Ostatné	34	2,30%
<b>Spolu</b>	<b>1477</b>	

Zdroj: Štatistický úrad SR, SODB 2011

## 2.3 Vzdelanie

V tabuľke č. A 11 je uvedená vzdelanostná štruktúra obyvateľstva v roku 2011. Najpočetnejší podiel obyvateľstva má ukončené základné vzdelanie, a to 20,99% všetkých obyvateľov obce. Stredoškolské vzdelanie s maturitou má 20,11% obyvateľov obce. Učňovské vzdelanie má ukončených 18,08% obyvateľstva. Vysokoškolské vzdelanie malo v roku 2011 ukončených 6,36% všetkých obyvateľov obce.

**Tabuľka č. A 11 – Vzdelanostná štruktúra v roku 2011**

Vzdelanostná štruktúra v roku 2011		
Druh	Obyvateľstvo	Podiel
základné	310	20,99%
učňovské	267	18,08%
stredoškolské bez maturity	169	11,44%
stredoškolské s maturitou	297	20,11%
úplné stredoškolské vzdelanie	68	4,60%
vyššie odborné	23	1,56%
vysokoškolské	94	6,36%
bez vzdelania	232	15,71%
nezistené	17	1,15%
<b>Spolu</b>	<b>1 477</b>	

Zdroj: Štatistický úrad SR, SODB 2011

**Tabuľka č. A 12 – Počet žiakov v školských zariadeniach v obci Jahodná**

Školský rok	Počet žiakov	
	MŠ	ZŠ
2002/2003	36	152
2003/2004	37	150
2004/2005	38	154
2005/2006	33	138
2006/2007	28	131
2007/2008	28	120
2008/2009	28	115
2009/2010	32	112
2010/2011	29	107
2011/2012	37	98
2012/2013	39	95
2013/2014	40	93

Zdroj: Štatistický úrad SR

V tabuľke č. A 12 sú uvedené počty žiakov v školských zariadeniach v obci Jahodná. Najvyšší počet žiakov MŠ bol zaznamenaný v rokoch 2013/2014. ZŠ evidovala najvyšší počet žiakov v roku 2004/2005. Od toho roku má počet žiakov v ZŠ klesajúci charakter.

### 2.3.1 Kultúrno-spoločenský život v obci

V obci Jahodná majú tradície rôzne podujatia, ktoré sa viažu na určité obdobie v roku. Prehľad týchto pravidelných podujatí poskytuje nasledujúca tabuľka.

**Tabuľka č. A 13 – Kultúrno-spoločenské podujatia v obci Jahodná**

Tabuľka kultúrno-spoločenských podujatí v obci		
Mesiac	Podujatie	Organizátor
január	Stolnotenisový Maratón - pre deti a dospelých	Obec spolu s TJ Jahodná
	Čajové popoludnie - beseda s hosťom	Obec a Obč. združenie Jahodná
	Deň maďarskej kultúry- kultúrny program	OZ Jahodná
	Ples Poľovníkov	Združenie poľovníkov v Jahodnej
	Prechádzka pre dôchodcov	Zväz dôchodcov
	Divadelné predstavenie - amatérske divadla z okolia	OZ Jahodná
január /február	Výročné schôdze miestnych organizácií ( TJ Jahodná, OZ Jahodná, Csemadok, Rybársky zväz, Zväz dôchodcov, Zväz invalidov, MO SK Červený kríž)	
február	Divadelné predstavenie - amatérske divadla z okolia	Občianske združenie Jahodná
	Valentínsky Ples	TJ Jahodná
	Ples Rodičov	Rodičovské združenie pri ZŠ a MŠ
	Čajové popoludnie - beseda s hosťom	Obec spolu s Občianske združenie Jahodná
	Prechádzka pre dôchodcov	Zväz dôchodcov
	Zber použitého šatstva	Obec Jahodná
marec	Slávnosť k príležitosti výročia 15.marca 1848	Csemadok MO Jahodná
	Fórum pre obyvateľov obce	Starosta obce
	Popoludnie o zdraví - prednášky, prezentácie	Obec Jahodná
	Prechádzka pre dôchodcov	Zväz dôchodcov
	Divadelné predstavenie - amatérske divadla z okolia	Občianske združenie Jahodná
apríl	Tradičná Veľkonočná člňková túra na Malom Dunaji	Obec Jahodná
	Tvorivá dielňa pre deti - k Veľkej noci	Občianske združenie Jahodná
	Jarné upratovanie v obci	Obec Jahodná
máj	Stavanie mája - súťaže pre rodiny a zábava	Obec Jahodná

	Deň Matiek - slávnosť pre mamičky a babičky	ZŠ a MŠ v Jahodnej
jún	Jahodový festival- Eperfesztivál	Obec Jahodná
	Slávnostné ukončenie školského roka - vystúpenie žiakov v kultúrnom dome pre obyvateľov obce	ZŠ a MŠ v Jahodnej
	Hodové slávnosti obce	Obec a cirkev
júl	Letný tábor pre deti -Pöttyös gyűk	Občianske združenie Jahodná
august	Bográcsfesztivál	TJ Jahodná - Obec Jahodná
september	Deň rodičov	ZŠ a MŠ v Jahodnej
	Tradičné Hody v Novom Majeri	Obec Jahodná
	Cykloturistika v okolí obce	Zväz invalidov v Jahodnej
október	Turistika - pešo cez nás kataster	Obec a Občianske združenie Jahodná
	Zber použitého šatstva	Obec Jahodná
	Jesenné upratovanie v obci	Obec Jahodná
	Bábkový festival Katicza	Csemadok MO Jahodná
	Tekvicový festival	ZŠ a MŠ v Jahodnej
	Jesenné tvorivé dielne	Občianske združenie Jahodná
	Retro-disco	Zväz rodičov ZŠ a MŠ
november	Katarínska zábava	Zväz rybárov
december	Mikuláš -slávnosť pre deti - Vianočná tvorivá dielňa	Obec a Občianske združenie Jahodná
	Koncert Advent - stretnutie spevokolov	Csemadok MO Jahodná
	Silvester - "Batyubál" ples - ohňostroj	Obec Jahodná

Zdroj: Obecné štatistiky

### 2.3.2 Bytová otázka

Tabuľky č. A 14 a A 15 popisujú históriu výstavby v obci a súčasnú štruktúru bytových a rodinných domov v obci. V obci Jahodná majú najväčšie zastúpenie rodinné domy vo vlastníctve fyzických osôb.

**Tabuľka č. A 14 – Domový a bytový fond v obci Jahodná**

Domový a bytový fond v obci Jahodná			
Druh	RD	BD	Spolu
Domov spolu	564	13	577
Vlastníctvo bytové družstvo	0	0	0
Vlastníctvo obec	0	8	8
Vlastníctvo FO	562	1	563
Vlastníctvo PO	2	0	2
Vlastníctvo ostatné	0	4	4

Zdroj: Obecné štatistiky

V obci Jahodná prebehla najväčšia výstavba v rokoch 1991-2000, a to 62 rodinných domov. V tabuľke č. A 15 je podrobný prehľad histórie výstavby.

**Tabuľka č. A 15 – História výstavby v obci Jahodná**

História výstavby v obci Jahodná		
Obdobie	Počet RD	Počet BD
1991-2000	62	0
2001-2010	55	5
2011-2013	16	3
<b>Spolu</b>	<b>133</b>	<b>8</b>

Zdroj: Obecné štatistiky

### 2.3.3 Ekonomika

Obec Jahodná disponuje majetkom uvedeným v nasledujúcej tabuľke.

**Tabuľka č. A 16 – Majetok obce Jahodná**

Majetok obce		
Druh	Nadobúdacia hodnota	Posledná účtovná hodnota
Kultúrny dom	47 542 €	1 742 €
Požiarna zbrojnica	830 €	0 €
Dom smútku a cintorín	15 802 €	0 €
materská škola	275 875 €	33 268 €
základná škola	324 133 €	92 500 €
bytový dom 6bj I	330 294 €	165 147 €
bytový dom 9bj I	409 181 €	159 960 €
bytový dom 9bj II	372 554 €	253 016 €
spevnené plochy	455 523 €	262 537 €
autobusová zastávka a verejné priestranstvo	42 678 €	40 334 €
obecný dom	15 466 €	0 €
ČOV	214 897 €	81 705 €
detské ihrisko	2 200 €	436 €
kanalizácia a prípojky	386 794 €	341 139 €
obecný úrad	15 448 €	17 748 €
plynovod a prípojky	92 885 €	81 655 €
prírodné javisko	1 246 €	706 €
smetisko	126 831 €	72 916 €
obytný dom so1	532 816 €	481 739 €
obytný dom so2	532 816 €	455 098 €
obytný dom so3	532 816 €	455 098 €

pamätné sochy	25 610 €	5 203 €
šachty na odpadovú vodu	4 635 €	1 093 €
športový štadión	379 314 €	0 €
verejné osvetlenie	194 028 €	129 758 €
verejný vodovod	122 007 €	107 255 €
zdravotné stredisko	86 139 €	7 961 €
pozemky	74 682 €	74 682 €

Zdroj: Obecné štatistiky

Vo verejnej správe v rámci obce Jahodná pracuje 46 zamestnancov, z toho je 26 žien. Prehľad štruktúry týchto zamestnancov je v nasledujúcej tabuľke.

**Tabuľka č. A 17 – Počet zamestnancov vo verejnej správe**

Počet zamestnancov vo verejnej správe		
Druh	Muži	Ženy
obecný úrad	11	7
ZŠ a MŠ	6	3
iné	2	16
<b>Spolu</b>	<b>19</b>	<b>26</b>

Zdroj: Obecné štatistiky

V obci Jahodná bolo v roku 2014 ekonomicky aktívnych obyvateľov spolu 1068, z čoho bolo 562 mužov a 506 žien. Hodnoty boli platné v ku koncu roku 2014.

**Tabuľka č. A 18 – Ekonomicky aktívne obyvateľstvo v obci v roku 2014**

Ekonomicky aktívne obyvateľstvo v obci v roku 2014	
Muži	562
Ženy	506
<b>Spolu</b>	<b>1068</b>

Zdroj: Obecné štatistiky

Obec Jahodná zaznamenala počas obdobia 2009-2014 nerovnomerný klesajúci trend evidovaných nezamestnaných. Prehľad je v nasledujúcej tabuľke.

**Tabuľka č. A 19 – Vývoj nezamestnanosti v obci Jahodná**

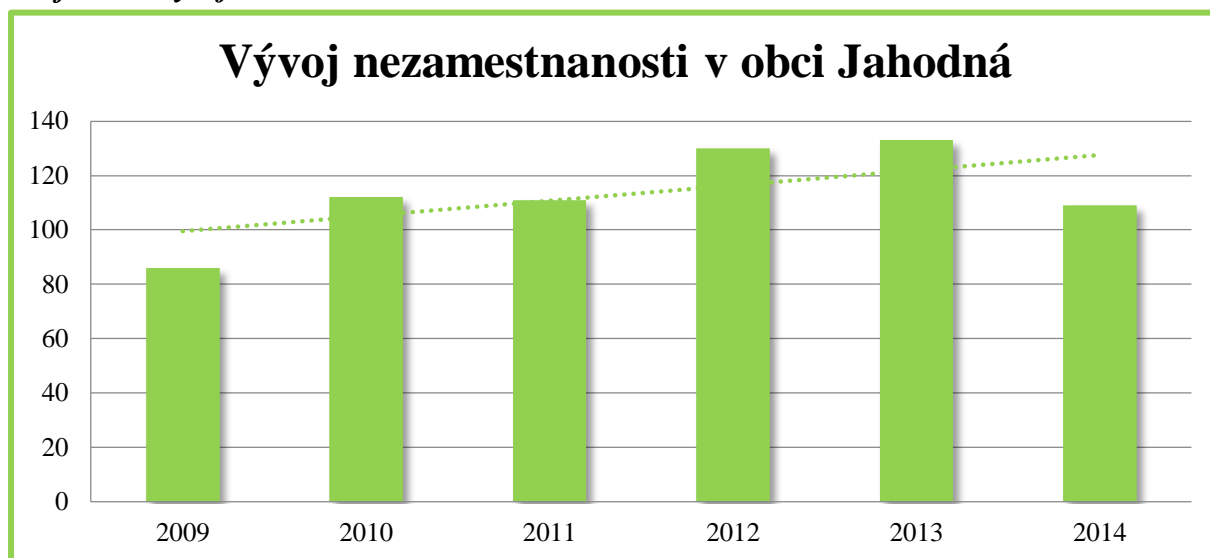
Vývoj nezamestnanosti v obci Jahodná	
Rok	Počet evidovaných nezamestnaných

2009	86
2010	112
2011	111
2012	130
2013	133
2014	109

Zdroj: Obecné štatistiky

Podľa sledovaných hodnôt z tabuľky č. A 19 bol zaznamenaný najvyšší počet evidovaných nezamestnaných v obci Jahodná v roku 2013, a to 133 osôb. V roku 2014 dosiahla miera evidovanej nezamestnanosti v obci Jahodná hodnotu 9,26%. Vývoj nezamestnanosti v obci Jahodná opisuje aj nasledujúci graf.

**Graf č. 8 – Vývoj nezamestnanosti v obci Jahodná**



Zdroj: Obecné štatistiky

Na území obce sa nachádzajú podnikateľské subjekty aj mimovládne organizácie. Najvýznamnejšie z nich sú uvedené nasledovných tabuľkách. V prílohách PHSR sa nachádzajú formuláre č. [A7b Evidencia podnikateľských subjektov](#) a č. [A8 Evidencia mimovládnych organizácií](#). V uvedených formulároch sú podrobné informácie o týchto subjektoch.

**Tabuľka č. A 20 Evidencia podnikateľských subjektov v obci Jahodná**

Evidencia podnikateľských subjektov v obci Jahodná	
1	ADKON, s.r.o.



2	AGROSID, a.s.
3	COOP Jednota, Dunajská Streda, spotrebné družstvo - Jahodná
4	JHP UNIVERZUM, spol. s r.o.
5	JOPI GROUP, spol. s r.o.
6	Jozef Hegedús - ROLTEX
7	Katarína Czajliková – JK Czajlik ranch
8	Pavel Egri Bisto Royal
9	Pí Aquatrend s.r.o.
10	Pol'nohospodárske družstvo Jahodná
11	PUR IZOLÁCIE SLOVAKIA, s.r.o.
12	Štefan Hegedús – TOMI FARM
13	Vidor Szabó PRIMAX
14	Zoltán Fucsek ml. Reštaurácia FLAMINGO
15	Kürthy Juraj – SHR
16	Nagy František - SHR
17	Póda Mikuláš - SHR
Zdroj: Obecné štatistiky	

**Tabuľka č. A 21 Evidencia mimovládnych organizácií v obci Jahodná**

1	Miestna organizácia Slovenského rybárskeho zväzu
2	Telovýchovná jednota Palas
3	Občianske združenie Jahodná pri Dunaji
4	Základná organizácia Slovenského červeného kríža
5	Základná organizácia Csemadok Jahodná
6	Základná organizácia zdravotne postihnutých Jahodná
7	Združenie maďarských rodičov na Slovensku pri Materskej škole s výchovným jazykom maďarským – Jahodná
8	Združenie maďarských rodičov na Slovensku pri Základnej škole s vyučovacím jazykom maďarským - Jahodná
9	Pol'ovnícke združenie Jahodná

### 2.3.4 Vybavenosť obce<sup>3</sup>

#### *Technická infraštruktúra*

Cez obec nevedie cesta 1. triedy, avšak cesta 2. triedy medzi Dunajskou Stredou a Galantou je vysoko frekventovaná so všetkými pozitívnymi a negatívnymi dopadmi. Technická infraštruktúra domácnosti je vo väčšine prípadov na dobrej úrovni.

#### *Kultúrne zdroje a historické pamiatky*

**Rímsko-katolícky kostol** dal v r. 1747 postaviť Károly Eszterházy, arcibiskup z maďarského Egeru. Je to najstaršia verejná budova a zároveň ozdoba obce. Je postavený v barokovom slohu, dlhý 19 m, široký 8,5 m. Strecha bola pôvodne krytá šindľom, ale 6. augusta 1877 obec zachvátil obrovský požiar, ktorý zničil nielen strechu, ale aj vežu a organ a zároveň sa pri ňom poškodili aj zvony, ktoré bolo treba nechať znova odliat'. Kostol bol znova postavený v r. 1882, kedy aj strecha dostala dnešnú podobu. Kostol dostal meno apoštolov sv. Petra a Pavla podľa dňa jeho vysvätenia ešte v r. 1750. V tom istom čase bol nad hlavný oltár umiestnený obraz od neznámeho umelca, ktorý znázorňuje práve týchto dvoch svätcov. Na novopostavenom kostole sa dlhé roky nerobili väčšie opravy. Na konci II. svetovej vojny bol však značne poškodený, keď ustupujúci Nemci 31. marca 1945 vyhodili do povetria most nad Malým Dunajom. V r. 1954 boli najzávažnejšie poškodenia opravené a aj interiér kostola bol zrenovovaný. Pôvodný barokový oltár bolo treba nahradiť novým, pretože bol značne zničený od črvotočov. Na jeho miesto postavili jednoduchý oltár z bieleho mramoru, ktorý má podobu stola. Na hornej časti sa nachádza nosník sviatosti, ktorý kostolu darovali Michal Volner a Terézia Puskášová v r. 1838. Opravy zamerané len na vážne chyby pomohli kostolu len dočasne, vojnové škody a pôsobenie času vyvolali potrebu dôkladnej rekonštrukcie. Strechu kostola a vežu bolo treba úplne vymeniť, urobiť novú vnútornú a vonkajšiu omietku, izolovať mokré časti. Bola postavená aj nová sakristia, väčšia ako bola pôvodná. Pri týchto renováciách z r. 1976-80 bolo zavedené aj ústredné kúrenie a namontovaná zvuková technika. Najväčší podiel na rekonštrukčných prácach mal miestny murár Eugen Horsicza a jeho tím. Maľby v interiéri sú prácou Juraja a Pavla Miskolciových, maliarov z Trnovca. Z umeleckých pamiatok v kostole môžeme uviesť predovšetkým kazateľnicu vyrezávanú z dreva, ktorú vyhotovil neznámy majster v druhej polovici 18. storočia. Je ozdobená reliéfom s biblickým motívom zo Starého Zákona o Mojžišovi. Kazateľnica našťastie počas požiaru nezhorela. Vzácnu umeleckou pamiatkou je taktiež **socha Pieta – Matka Boľestivá** z prvej polovice 19. storočia. Je ľudového pôvodu, neznámy autor ju vyrezal z jediného kusu dreva. Pochádza z čias pred vyhorením kostola, počas požiaru však bola vo svätyni, kam sa plamene nedostali. Z toho istého dôvodu sa nezničili aj **sochy Sv. Krištofa a Sv. Jána Nepomuckého**, vyrezané taktiež z dreva. Na jar 1989 bola umiestnená v interiéri kostola na pravej **strane pamätná tabuľa obetí I. a II. svetovej vojny**. V I. svetovej vojne bol počet obetí 38, v II. počet 24. V obci a jej chotári sú aj ďalšie pamiatky. Časť je sakrálna, druhá časť technická a nachádza sa

<sup>3</sup> Zdroj: Program hospodárskeho a sociálneho rozvoja obce Jahodná do roku 2016

tu aj jedna **kúria**. Túto kuriu dal postaviť vedľa cesty medzi Jahodnou a Dunajským Klátovom historik Dr. Pál Nagy, ktorý pochádzal z maďarského Pécsu. Po ňom kuriu zdedil miestny farár Dr. József Nagy, neskôr rodina Renczésových, po nich Krügerových. V r. 1965 ju kúpila rodina Szabóových z Kolárova a dodnes im takisto aj patrí. Budova má obdĺžnikový pôdorys a vysokú strechu. Na brehu Malého Dunaja pri novom moste sa nachádza **kaplnka Sv. Jána Nepomuckého**. Doba vzniku je neznáma, podľa niektorých odhadov pochádza ešte z čias pred postavením kostola. Pôvodná baroková socha znázorňovala farára s prstom na ústach, veď práve on bol svätým vôd a mostov a mučeníkom spovedného tajomstva. Značná časť obce sa živila rybárstvom alebo mlynárstvom, boli teda úzko spojení s vodou, preto si kaplnku veľmi ctili. Veľké pohoršenie vyvolalo, keď v r. 1991 túto sochu z kaplnky ukradli. Novú sochu vyrezal v roku 1994 sochár Juraj Lipcsey. Budova kaplnky prežila veľa „útrap“, ale nezrútila sa ani pri výbuchu mosta. Je zrenovovaná a čaká na svojich návštevníkov. Na druhom konci obce pri ceste víta cestujúcich **socha Sv. Vendelína**. Podľa pôvodného nápisu ju dali vyhotoviť János Gloszák s manželkou Teréziou Karátsonyi v r. 1838. Deň sv. Vendelína bol totiž obecným sviatkom. Medzi sakrálné pamiatky patrí taktiež aj **Veľký kríž**, ktorý sa nachádza na miestnom cintoríne. Podľa nápisu, ktorý je na ňom ho nechal na vlastné náklady postaviť v r. 1802 József Gedelle, v 86-om roku svojho života. Oproti obecnému úradu je **socha Sv. Trojice**, ktorá pochádza z r. 1828 – času založenia farnosti. V nápise na tejto soche je uvedené, že ju dal postaviť na počesť jediného Boha a jedinej Matky Panny Márie miestny gazda János Gloszák a jeho manželka Terézia Karátsonyi v prvom roku ich manželstva. Sochu Sv. Trojice posvätil prvý farár obce v r. 1828. V blízkosti cesty vedúcej do Nového majera je tzv. **Biely kríž**, ktorý dal postaviť miestny rybár Mihály Volner. Po vydarenom rybolove odviezol ryby na trh do Trnavy, kde ich aj výhodne predal. V noci sa vracal pre ďalšie, keď ho v chotári prepadli kočovní cigáni a chceli ho okradnúť o peniaze a kone. Nakoniec sa mu podarilo vyviaznúť a z vďaky dal postaviť kríž. Pôvodný kríž z r. 1911 sa zničil počas víchrice – dnešný je o čosi menší a stojí cca 100-150 m ďalej od miesta, kde stál pôvodný. Takisto aj obyvatelia Nového majera cítili potrebu mať vo svojej blízkosti posvätné miesto, preto dali v r. 1931 postaviť **kaplnku Panny Márie**. V Novom majeri sa taktiež nachádza pamiatka, ktorú nechal postaviť Anton Juhos pred svojím domom z vďaky za to, že vo vojne počas streľby mu zachránila život práve malá kaplnka, v ktorej sa schoval. Vtedy sa zaviazal, že podobnú pamiatku dá postaviť vo svojej obci, čo v r. 1959 aj splnil. **Budova miestnej fary** bola pôvodne majetkom obce, býval tu notár. Podľa zakladateľskej listiny farnosti to musela byť veľmi skromná budova, pretože obec ju podstúpila cirkvi s podmienkou, aby túto budovu prerobili na slušný byt. Aj túto budovu zničil požiar a to v r. 1877. Postavili ju znova, ale bol to zastaralý a zdraviu závadný dom, preto farár Ladislav Paxy s pomocou veriacich a miestnych murárov dal postaviť faru novú, ktorá bola dokončená v r. 1971. Prepravu cez Malý Dunaj zabezpečovala kompa až do r. 1940, kedy bol postavený most. Táto kompa bola vlastníctvom Eszterházyovcov, kým si ju v r. 1792 neodkúpilo miestne urbáriálne spoločenstvo. Projekt mostu postaveného v r. 1940 vyhotovil László Palotás. Most však 31. marca 1945 vyhodili Nemci do povetria. Premávku cez rieku zariadili rôznymi provizóriami až do roku 1992, keď bol dokončený nový most. Obec bola voľakedy známa mlynárstvom. Z jedenástich pôvodných **mlynov**, v ktorých sa mlelo obilie z celého

okolía, sa bohužiaľ zachovali len dva. Z týchto jeden predal v r. 1972 posledný miestny mlynár Vojtech Takács, ktorý ho vlastnil, Slovenskému Národnému múzeu v Martine. Ako technická pamiatka sa teda zachoval len **mlyn Istvána Nagya**. Tento vodný mlyn dal postaviť na konci minulého storočia Boldizsár Renczés. Budova v r. 1920 vyhorela. Vtedy ju odkúpil panský lesník István Nagy, ktorý mlyn v r. 1931 prerobil na vodnú pílu. Aby sa maximálne využila sila vody, pomocou rôznych zariadení mlynom vytváral elektrickú energiu, ktorou sa pílenie značne urýchlilo. Prúd taktiež poskytoval na osvetlenie verejných budov v obci. Pravdepodobne pre nedostatok prostriedkov potrebných na rôzne opravy bol mlyn v značne dezolátnom stave, keď ho po smrti majiteľa v r. 1972-73 obnovili a dostal sa tak do správy Žitnoostrovského múzea v Dunajskej Strede. Okrem mlynov bolo dôležitým zdrojom príjmov pre obyvateľstva, rybárstvo. Výsada rybárstva na malom Dunaji od Jelky až po Kolárovo patrila rodu Eszterházyovcov, miestni rybári platili za rybolov nájomné. Rybárstvo ako odvetvie zaniklo v 30.-tych rokoch 20.-teho storočia. Najstarším domácim priemyslom bolo tkáčstvo, posledným tkáčskym majstrom bol Gáspár Takács. Toto odvetvie zaniklo v r. 1920. Na začiatku storočia sa v obci takisto lisoval olej. Michal Eszterházy v obci vlastnil tehelňu, v ktorej sa pálili tehly. Táto sa na prelome storočia dostala do vlastníctva obce a nakoniec v r. 1920 úplne zanikla.

### ***Životné prostredie***

Kvalita životného prostredia je mierne ovplyvnená blízkosťou Dolnopovažskej zaťaženej oblasti (priemyselné znečistenie Serede, Galanty a Šale). V ovzduší je koncentrácia SO<sub>2</sub> 15-20 µg/m<sup>3</sup> (mierna záťaž) a priemerná ročná koncentrácia CO zo stacionárnych zdrojov je v severnej časti mikroregiónu 810-820 µg/m<sup>3</sup> (mierna záťaž). Z hľadiska znečistenia územia z automobilovej dopravy oblasť patrí k mierne zaťaženým (CO 10-15, NO<sub>x</sub> 5-10 a VOC 2-4). Z hľadiska prietoku a hydrogeologickej produktivity kataster patrí do kategórie „veľmi vysoká“. Využiteľné množstvo podzemných vôd na km<sup>2</sup> je 1-5 l/s. Vrchná časť podzemných vôd je však zároveň silne znečistená, stupeň kontaminácie, počítaný na základe prekročení normatívnych hodnôt analyzovaných zložiek podľa „STN 75 7111 Pitná voda“ patria do najhoršej, piatej a štvrtej triedy, čo je spojené veľmi vysokou mierou ohrozenia zásob vôd. Plošným zdrojom znečistenia je poľnohospodárstvo, aplikáciou umelých hnojív a pesticíd. Výrazným zdrojom sú aj obce, kvôli chýbajúcej kanalizácie. Z hľadiska kvality vody Malý Dunaj patrí do 4. kategórie (silne znečistená voda). Je to na základe „princípu najhoršieho prípadu“ a je spôsobené vysokou prítomnosťou mikropolutantov. Z statných zložiek z hľadiska mikrobiologických, biologických ukazovateľov, nutrientov a kyslíkového režimu Malý Dunaj patrí do 3. kategórie (znečistená voda), a z hľadiska základných fyzicko-chemických ukazovateľov dokonca do 2. kategórie (čistá voda). Pôda nie je kontaminovaná, z hľadiska veternej erózie hrozí mierna deflácia, a je len mierne ohrozená vodnou eróziou. Na základe podielu ekologicky pozitívne hodnotenej plochy k celkovej ploche (koeficient kvality) obec bola zaradená do druhej najnižšej kategórie (0,21-0,4)

### ***Odpady***

V obci nie je legálna skládka odpadu a ani zberný dvor odpadu, avšak je zabezpečený separovaný zber odpadu. Zmiešaný komunálny odpad na začiatku roka 2007 odnášala firma „A.S.A. SLOVENSKO spol. s r.o.“ na riadenú skládku odpadu, ktorá sa nachádza v katastrálnom území obce Dolný Bar. V súčasnosti zmiešaný komunálny odpad raz do týždňa odnáša „Mária Guláziová“ na riadenú skládku odpadu, ktorá sa nachádza v katastrálnom území obce Kráľovičove Kračany. V rámci separácie sa vykonáva triedenie odpadu nasledovných frakcií: papier, lepenka, sklo, plasty, PET fľaše, batérie, akumulátory, stavebný a biologický odpad. Ročne sa vyselektuje viac ako 80t odpadu (tabuľka 2.26).

Náklady obce na zber odpadov a množstvo zmesového komunálneho odpadu sa ročne zvyšujú, preto vedenie obce v najbližších rokoch plánuje vybudovať zberný dvor odpadu, rozvíjať separovaný zber odpadov a zabezpečiť osvetovú činnosť na ochranu životného prostredia.

Na území obce sa nenachádza žiadne chránené územia v zmysle zákona č. 543/2003 Z. z. o ochrane prírody a krajiny. Najbližšie sa nachádzajú nasledovné chránené územia:

Tomášikovský presyp (evidenčné číslo: 171) – výmera chráneného územia je 9 875 m<sup>2</sup>. Prírodná pamiatka bola vyhlásená za chránenú v roku 1973. Predmetom ochrany je ochrana pieskového presypu, významného z dôvodu zachovania typických spoločenstiev piesko- a suchomilných druhov rastlín a živočíchov na jeho okrajoch.

Tomášikovský park (evidenčné číslo: 979) – výmera chráneného územia je 228 866 m<sup>2</sup>. Chránený areál bol vyhlásený za chránený v roku 1983. Predmetom ochrany je historický park v obci Tomášikovo - najväčší a najvýznamnejší v okrese Galanta.

Klátovské rameno (evidenčné číslo: 807) – výmera národnej prírodnej rezervácie je 3 064 400 m<sup>2</sup>. Prírodná rezervácia bola vyhlásená za chránenú v roku 1993. Predmetom ochrany je geomorfologicky, biol. a krajinársky mimoriadne cenný priestor so zachovalými spoločenstvami vodnej vegetácie a komplexmi typických lužných lesov. Výskyt vzácnych a chránených druhov rastlín a živočíchov. Zóna ticha uprostred poľnohospodárskej krajiny Podunajskej nížiny.

## 2.4 Analýza<sup>4</sup> externého prostredia

Vonkajšie prostredie je určované Európskou úniou a legislatívou Slovenskej republiky. V danej oblasti je smerodajný najmä Národný plán reforiem Slovenskej republiky platný pre roky 2014 a 2015. Jedná sa o opatrenia, ktoré sa vláda zaviazala plniť v nasledujúcom období:

Konsolidačné opatrenia 2015-2017:

- Zachovanie výnosu a zvýšenie úspešnosti DPH
- Registračné pokladnice pre lekárov a iné profesie

---

<sup>4</sup> Zdroj: Národný program reforiem Slovenskej republiky 2014

- Zrážková daň na finančných a nefinančných benefity od farmaceutických spol. pre lekárov
- Ročné zúčtovanie Sociálnej poisťovne
- Úspory na mzdách (ESO)
- Úspory na medzispotrebe (ESO)

Efektívnosť verejných výdavkov:

- Transformácia a zlučovanie podriadených organizácií kapitol štátneho rozpočtu v rámci ESO
- Zlepšenie finančného riadenia a hospodárenia poskytovateľov zdravotnej starostlivosti
- Vyrovnané hospodárenie fakultných a univerzitných nemocníc
- Implementácia prvej fázy e-health eSO1
- Výdavkové priority - zvýšenie miezd učiteľom, zamestnancom úradov práce, kapacít materských škôl
- Výstavba diaľnic

Boj proti daňovým podvodom a analytické kapacity:

- Tretia etapa akčného plánu formou opatrení na zlepšenie výberu daní: najmä centralizácia informácií z mýtného systému, registra motorových vozidiel a obyvateľstva, prístup k informáciám o účtoch prešetrovaných osôb a firiem. Zavedenie insolvenčného registra, registra diskvalifikovaných osôb a ratingu daňových subjektov. Okrem toho sa zriadia špecializované senáty na krajských súdoch so zameraním na daňovú oblasť.
- Posilnenie analytických kapacít a vybudovanie analytickej jednotky na Finančnej správe SR
- Zverejňovanie platenia DPPO

Služby zamestnanosti, dlhodobá nezamestnanosť:

- Prioritizovanie poradenských a individualizovaných verejných služieb zamestnanosti vrátane zvýšenia ich administratívnych kapacít s cieľom zlepšenia prístupu k zamestnaniu pre dlhodobo nezamestnané osoby, pracovníkov s nízkou kvalifikáciou, starších ľudí a žien
- Poskytovanie kariérneho poradenstva pre dospelých na zlepšenie uplatniteľnosti na trhu práce
- Centralizácia databázy uchádzačov o zamestnanie a poberateľov sociálnych dávok, kompletizácia a prepojenie s relevantnými inštitúciami
- Analýza čistej účinnosti a efektívnosti výdavkov jednotlivých opatrení aktívnej politiky trhu práce
- Posilnenie finančných motivácií zamestnať sa - súbeh dávky v hmotnej núdzi a mzdy.

Predškolské zariadenia:

- Budovanie nových zariadení služieb starostlivosti o dieťa
- Rozšírenie kapacít materských škôl, rozšírenie existujúcich foriem výchovy a vzdelávania o prípravné triedy materskej školy a zvýšenie časovej dotácie pre predškolské vzdelávanie.

#### Nezamestnanosť mladých:

- Prijatie systému záruk pre mladých ľudí do 29 rokov.
- Identifikácia sektorovej potreby zručností na trhu práce a dopytu po kvalifikovanej pracovnej sile prostredníctvom Národnej sústavy povolání (NSP)

#### Odborné vzdelávanie a postavenie učiteľov:

- Zvyšovanie miezd učiteľov.
- Lepšie zapojenie zamestnávateľov a zamestnávateľských zväzov do systému odborného vzdelávania a prípravy, podpora odbornej praxe žiakov vykonávanej priamo v podnikoch a zmeny v normatívnom financovaní odborného regionálneho školstva s cieľom posilniť kvalitu odborného vzdelávania.

#### Marginalizované rómske komunity:

- Zvyšovanie počtu asistentov učiteľov
- Vydávanie učebníc a učebných textov v slovenskom a v rómskom jazyku

#### Výskum a vývoj:

- Opatrenia z Akčného plánu stratégie RIS3
- Transparentnosť regulácie sieťových odvetví:
- Hodnotenie potreby ďalšej regulácie
- Zverejňovanie analýzy ku všetkým zásadnejším zmenám politík regulačného obdobia
- Vybudovanie dátového centra na webovom sídle URSO

#### Prepájanie sústav a sietí:

- Prepojenie plynárenských sietí s Poľskom a Maďarskom
- Prepojenie elektrizačných sústav s Maďarskom

#### Energetická efektívnosť v podnikoch:

- Podpora energetických auditov pre malé a stredné firmy
- Implementácia smernice o energetickej efektívnosti

#### Verejná služba:

- Reforma štátnej služby
- Model prevádzky Integrovaných obslužných miest
- Grantový program pre posilnenie analytických kapacít vo VS
- ESO - Efektívna, spoľahlivá a otvorená štátna správa

#### Justícia:



- Skrátenie dĺžky súdneho konania
- Elektronický súdny spis
- Zavedenie elektronickej Zbierky zákonov SR
- 

**Formulár č. A 13 - STEEP analýza**

Sociálna oblasť	Technologická oblasť	Ekonomická oblasť
Demografické zmeny obyvateľstva	Využívanie IKT pre komunikáciu s obyvateľstvom	Využívanie štrukturálnych fondov EÚ pre spolufinancovanie projektov
Absencia adekvátneho prepojenia vzdelávacieho systému s potrebami trhu práce	Zlepšovanie kvality poskytovaných služieb verejnosti	Daňové zaťaženie
Nárast kriminality, chudoby, MKR	Rast úrovne výskumu a vývoja, inovácie	Nové trhy a investičné príležitosti pre zamestnávateľov a podnikateľov
	Zavádzanie inovatívnych technológií u kľúčových zamestnávateľov v regióne	Dobudovanie cestnej infraštruktúry
Ekologická oblasť	Politická oblasť	Oblasť hodnôt
Objavenie doposiaľ neidentifikovaných ekologických zdrojov znečistenia	Pripravenosť Vlády SR na čerpanie finančných prostriedkov alokovaných v štrukturálnych fondoch EÚ	Zmena postojov obyvateľstva a ich zapájanie do rozvojových aktivít
Zhoršenie kvality podzemných zdrojov vody a nedostatok kvalitnej pitnej vody	Podpora Vlády SR v oblasti podnikateľského prostredia, inovácií, výskumu a vývoja, cestovného ruchu	Rasizmus, xenofóbia a kriminalita
Zhoršujúca sa kvalita ovzdušia vplyvom znečistenia	Proces verejného obstarávania a s ním spojená legislatíva	
	VÚC podporujúca miestny rozvoj	

Zdroj: vlastné spracovanie

Súčasťou analýzy vonkajšie a vnútorného prostredia bolo i Ex-post hodnotenie - stav projektovej pripravenosti investícií k termínu vypracovania PHSR. Účelom tabuľky - Ex-post hodnotenie – stav projektovej pripravenosti investícií k termínu vypracovania nového PHSR je analyzovať súčasný stav pripravenosti investičných zámerov a možností ich financovania z rôznych zdrojov vrátane hodnotenia ich príspevku k rastu alebo rozvoju územia, tvorbe nových pracovných miest a k zlepšeniu kvality života obyvateľov. Tabuľka je zároveň východiskom pre vytvorenie tabuliek P1 a F6.

## 2.5 Zhodnotenie súčasného stavu územia

### SWOT ANALÝZA JAHODNÁ

#### ***Silné stránky:***

- potenciál a krása Malého Dunaja
- 24 ha štrkovisko
- kostol
- škola
- športový areál
- telocvičňa
- kultúrny dom
- tradície obce
- etnické zloženie
- spevokol
- možnosti rybolovu
- klub dôchodcov
- organizácia zdravotne postihnutých
- úrodná pôda
- blízkosť miest
- dobré možnosti dochádzky do práce
- miestne podniky
- chaty
- aktívne organizácie
- záujem obyvateľov o cestovný ruch

#### ***Slabé stránky:***

- apatia ľudí
- nedostatok dôvery a pochopenia,
- málo pracovných príležitostí
- nie je dokončená kanalizácia,
- rozhádzanie smetí, nelegálne skládky
- budova školy je v zlom stave
- zhoršenie verejnej bezpečnosti, vlámania
- veľká premávka cez obec – doprava v centre obci je nebezpečná
- miestne cesty a chodníky sú v zlom stave
- budova kultúrneho domu je nmoderná a je v zlom stave
- chýba súdržnosť
- úpadok poľnohospodárstva

**Príležitosti:**

- rozvoj turistického ruchu
- dobudovanie infraštruktúry a služieb
- zníženie byrokracie
- rozvoj hospodárstva – nové pracovné príležitosti
- znovu sa dá predať zeleninu
- rozvoj živočíšnej výroby
- obyvateľstvo bude lepšie informované
- zvýšia sa príjmy obyvateľov
- znížia sa dane a odvody
- zlepšenie verejnej dopravy - dostupnosť miest
- využívanie turistického potenciálu
- spoločný postup v poľnohospodárstve
- pomocné programy pre malých podnikateľov
- využívanie zdrojov fondu EU

**Ohrozenia:**

- obec bude postihnutá prírodnou katastrofou (krupobitie, povodeň, priemyselná havária),
- nenávisť znemožní komunitnú prácu,
- ďalej sa bude zvyšovať kriminalita
- nepodari sa aktivizovať obyvateľov
- negatívne vplyvy štátnej hospodárskej politiky
- rozdelenie zdrojov EU bude netransparentné

**Formulár č. A 14 - Kontrolný zoznam pre hodnotenie možných rizík (rozvoja územia)**

Druh rizika	Objekt rizika	Zdroj rizika	Nežiaduce dôsledky	Pravdepodobnosť
<b>Technické</b>	Územie	Priemyselné havárie	Znečistenie životného prostredia	Stredná
<b>Ekologické</b>	Územie	Objavenie doposiaľ neidentifikovaných ekologických zdrojov znečistenia	Nadmerné ekologické znečistenie	Stredná
<b>Sociálne</b>	Územie	Neúmerné zvyšovanie počtu sociálne neprispôsobivých obyvateľov a MRK	Rastúca kriminalita	Nízka
<b>Ekonomické</b>	Územie	Financovanie z komplementárnych zdrojov financovania	Nerealizovanie rozvojových projektov	Stredná

Zdroj: vlastné spracovanie

### 3 Strategická časť

Strategická časť PHSR nadväzuje na analytickú časť. Záver analytickej časti obsahuje SWOT analýzu a hodnotenie možných rizík. Strategická časť obsahuje stratégiu rozvoja obce pri zohľadnení jeho vnútorných špecifik a určí hlavné ciele a priority rozvoja obce pri rešpektovaní princípov regionálnej politiky v záujme dosiahnutia vyváženého udržateľného rozvoja územia. Strategická časť obsahuje:

- víziu územia,
- formuláciu a návrh stratégie,
- výber a popis strategických cieľov v jednotlivých politikách - oblastiach rozvoja (hospodárska, sociálna, environmentálna).

#### 3.1 Vízia rozvoja územia obce Jahodná

Pri stanovení vízie rozvoja územia obce Jahodná bolo nutné prihliadať na ten fakt, že sa vzťahuje k dlhodobému horizontu 10 až 15 rokov. Vízia by mala byť v súlade s Národnou stratégiou regionálneho rozvoja SR a Programom hospodárskeho a sociálneho rozvoja Trnavského samosprávneho kraja 2009 - 2015.

Vízie a ciele národnej stratégie sa vzťahujú na obdobie do roku 2030. Ťažiskom dokumentu sú rozvojové priority štátu pre programové obdobie 2014- 2020, ktoré majú viesť k splneniu vytýčených významných národných cieľov.

V komparácii s ostatnými členskými štátmi EÚ dosiahla SR za posledné viac ako dve dekády dynamického hospodárskeho a sociálneho vývoja významný spoločenský pokrok. Postupnou realizáciou rozvojových projektov, podporných programov, vrátane štrukturálnych reforiem a systémových zmien, dochádzalo k modernizácii a modifikácii odvetvovo-sektorovej štruktúry hospodárstva, ako i konvergencii SR k ekonomicky vyspelým štátom. Vízia regionálneho rozvoja predstavuje stav, ku ktorému má Slovensko za niekoľko rokov dospieť - vymedzuje rámec pre definovanie strategických cieľov a priorít na obdobie 2014 až 2020 s výhľadom do roku 2030, ako aj postupy na ich dosiahnutie. Vízia regionálneho rozvoja Slovenska je definovaná takto:

***„Slovensko ako krajina s vysokou kvalitou života občanov vo všetkých regiónoch. Regionálna politika umožňujúca každému regiónu využívať svoje danosti na prospech svojho trvalo udržateľného hospodárskeho, sociálneho a územného rozvoja, a tým rozvoja Slovenskej republiky ako vysoko vyspelého, hospodársky, politicky a sociálne súdržného štátu, seabedomého člena Európskej únie.“<sup>5</sup>***

Počas realizácie aktualizovanej Národnej stratégie regionálneho rozvoja SR bude pri plánovacích procesoch uplatňovaný integrovaný prístup orientovaný smerom k udržateľnému sociálnemu, ekonomickému, environmentálnemu a územnému rozvoju regiónov. Očakáva sa, že regióny budú schopné efektívne využívať svoj vnútorný potenciál ako svoju konkurenčnú výhodu s cieľom zvyšovať kvalitu života obyvateľov a v rámci jednotlivých regiónov budú znižované vnútroregionálne rozdiely.

---

<sup>5</sup> Zdroj: Národná stratégia regionálneho rozvoja SR, strana 39

Program hospodárskeho a sociálneho rozvoja Trnavského samosprávneho kraja 2009 - 2015. Rozvojová vízia samosprávneho kraja:

*„Trnavský samosprávny kraj bude konkurencieschopným a všestranne najrozvinutejším regiónom Slovenska, hospodárne spravovaným a efektívne využívajúcim všetky zdroje pre tvorbu nových hodnôt za súčasného zachovania prírodných, kultúrnych a historických hodnôt, pamiatok regiónu a životného prostredia. Bude samosprávou slobodných, spokojných a sebavedomých ľudí.“<sup>6</sup>*

S ohľadom na vyššie uvedené dokumenty národnej a regionálnej úrovne, bola vízia rozvoja obce upravená nasledovne:

*„Strategickou víziou obce je využitím vnútorného potenciálu obce vytvoriť príťažlivú a zaujímavú lokalitu pre vidiecke bývanie s komplexne vybudovanou infraštruktúrou, kvalitnými životnými podmienkami a zdravým životným prostredím.“*

### 3.2 Strategický cieľ

Pre naplnenie uvedenej vízie obce obec stanovila tri prioritné oblasti svojho rozvoja počas rokov 2015 – 2022. Jedná sa o tieto oblasti:

1. **hospodárska oblasť,**
2. **sociálna oblasť,**
3. **environmentálna oblasť.**

V týchto prioritných oblastiach rozvoja si obec stanovila strategické ciele a navrhla opatrenia, ktorými tieto strategické ciele dosiahne.

Formulár č. S 1 - Plánovací formulár – Vízia, strategický cieľ

<b>Vízia</b>
Strategickou víziou obce je využitím vnútorného potenciálu vytvoriť príťažlivú a zaujímavú lokalitu pre vidiecke bývanie s komplexne vybudovanou infraštruktúrou, kvalitnými životnými podmienkami a zdravým životným prostredím.
<b>Strategický cieľ</b>
<b>Vytvoriť podmienky</b> pre zvýšenie kvality života obyvateľov obce, pre zvýšenie jeho konkurencieschopnosti a ekonomickej výkonnosti s vyváženým rozvojom oblastí trvale udržateľného rozvoja.

Zdroj: vlastné spracovanie

Formulár č. S 2 - Tabuľka strategických cieľov a opatrení (ciele a opatrenia)

<sup>6</sup> Zdroj: PHSR TTSK 2009-2015, strana 212

<b>Vízia</b>		
<b>1. Prioritná oblasť - Hospodárska</b>	<b>2. Prioritná oblasť - Sociálna</b>	<b>3. Prioritná oblasť - Environmentálna</b>
<b>ciele</b> Miestne komunikácie Technická infraštruktúra Administratívne budovy Podpora podnikateľov	<b>ciele</b> Obecné budovy Školstvo a vzdelávanie Verejné priestranstvá Športoviská a ihriská	<b>ciele</b> Odpadové hospodárstvo Vodné hospodárstvo Ochrana životného prostredia
Opatrenie 1.1 Budovanie a rekonštrukcia miestnych komunikácií Opatrenie 1.2 Zlepšenie technickej infraštruktúry Opatrenie 1.3 Budovanie a rekonštrukcia administratívnych budov Opatrenie 1.4 Podpora súkromnej sféry	Opatrenie 2.1 Rekonštrukcia a modernizácia obecných budov Opatrenie 2.2 Podpora aktivít v oblasti školstva a vzdelávania Opatrenie 2.3 Budovanie a revitalizácia verejných priestranstiev Opatrenie 2.4 Budovanie a rekonštrukcia športovísk a ihrísk	Opatrenie 3.1 Podpora aktivít v oblasti odpadového hospodárstva Opatrenie 3.2 Podpora aktivít v oblasti vodného hospodárstva Opatrenie 3.3 Podpora aktivít ochrany životného prostredia

Zdroj: vlastné spracovanie

## 4 Programová časť

Programová časť PHSR nadväzuje na strategickú časť a obsahuje opatrenia a projekty vrátane ich priradenia k jednotlivým cieľom a prioritám. Zmyslom programovej časti je jej príspevok k splneniu stanoveného strategického cieľa: *Vytvoriť podmienky pre zvýšenie kvality života obyvateľov obce, pre zvýšenie jeho konkurencieschopnosti a ekonomickej výkonnosti s vyváženým rozvojom oblastí trvale udržateľného rozvoja.*

### Metodika tvorby PHSR udáva nasledovný postup:

- Pracovná skupina špecifikovala opatrenia, navrhla k nim aktivity a stanovila poradie dôležitosti opatrení a aktivít, projektov vrátane merateľných ukazovateľov výsledku a dopadu. (Formulár č. P 1 - Tabuľka opatrení, aktivít a projektov podľa oblastí, Formulár č. P 2 - Tabuľka ukazovateľov výsledkov, dopadov).
- Riadiaci tím vypracoval sumárny návrh aktivít a projektov ako východisko pre Akčný plán.
- Riadiaci tím stanovil termíny realizácie aktivít, projektov (roky) a odhad ich financovania (výška a zdroje financovania).
- Riadiaci tím zabezpečil vypracovanie formulárov pre prípravu navrhnutých projektov (Formulár P 3 - Formulár pre prípravu projektu).

#### 4.1 Opatrenia a projekty vrátane ich priradenia k jednotlivým prioritám

Formulár P1 – Tabuľka opatrení, projektov a priorit podľa oblastí

#### PRIORITNÁ OBLASŤ 1 – HOSPODÁRSKA OBLASŤ

Opatrenie	Projekt/Aktivita	Prioritná oblasť/oblasť
Opatrenie 1.1 Budovanie a rekonštrukcia miestnych komunikácií	1.1.1 Rekonštrukcia časti miestnych komunikácií a chodníkov	Hospodárska oblasť
	1.1.2 Budovanie cyklotrás	
Opatrenie 1.2 Zlepšenie technickej infraštruktúry	1.2.1 Rekonštrukcia verejného osvetlenia	
Opatrenie 1.3 Budovanie a rekonštrukcia administratívnych budov	1.3.1 Rekonštrukcia domu smútku a okolia	
	1.3.2 Vybudovanie nového obecného úradu	
	1.3.3 Rekonštrukcia kultúrneho domu	
Opatrenie 1.4 Podpora súkromnej sféry	1.4.1 Vytvorenie obecnej tržnice	
<b>PRIORITNÁ OBLASŤ 2 – SOCIÁLNA OBLASŤ</b>		
Opatrenie	Projekt/Aktivita	Prioritná oblasť/oblasť
Opatrenie 2.1 Rekonštrukcia a modernizácia obecných budov	2.1.1 Rekonštrukcia kultúrneho domu	Sociálna oblasť
	2.1.2 Rekonštrukcia zdravotného strediska	
	2.1.3 Prestavba existujúcej budovy MŠ na dom seniorov	
	2.1.4 Rekonštrukcia vodného mlyna a okolia	
Opatrenie 2.2 Podpora aktivít v oblasti školstva a vzdelávania	2.2.1 Výstavba MŠ a školskej jedálne	
	2.2.2 Dokončenie rekonštrukcie ZŠ	
	2.2.3 Vytvorenie školskej zeleninovej a ovocnej záhrady	
Opatrenie 2.3 Budovanie a revitalizácia verejných priestranstiev	2.3.1 Výstavba náučných chodníkov a tvorba parkov	
Opatrenie 2.4 Budovanie a rekonštrukcia športovísk a ihrísk	2.4.1 Obnova športového ihriska pri ZŠ	
<b>PRIORITNÁ OBLASŤ 3 – ENVIRONMENTÁLNA OBLASŤ</b>		



Opatrenie	Projekt/Aktivita	Prioritná oblasť/oblasť
Opatrenie 3.1 Podpora aktivít v oblasti odpadového hospodárstva	3.1.1 Vybudovanie kanalizácie	Environmentálna oblasť
	3.1.2 Rekonštrukcia ČOV	
	3.1.3 EKODVOR - triedenie a spracovanie odpadov	
Opatrenie 3.2 Podpora aktivít v oblasti vodného hospodárstva	3.2.1 Výstavba vodovodu v časti Háj I. Nagya	
	3.2.2 Výstavba systému na odvádzanie dažďovej vody	
Opatrenie 3.3 Podpora aktivít ochrany životného prostredia	3.3.1 Úprava zelených pásov	

Zdroj: vlastné spracovanie

#### 4.2 Súbor ukazovateľov výsledkov a dopadov

Súčasťou programovej časti je aj stanovenie ukazovateľov pre hodnotenie PHSR.

Ukazovatele sú rozdelené do troch kategórií:

- ukazovatele výstupu - práce, tovary a služby, ktoré boli financované počas realizácie aktivít projektu vyjadrené z finančného a vecného hľadiska,
- ukazovatele výsledku - okamžitý efekt realizácie aktivít projektu, ktorý je k dispozícii pre cieľovú skupinu alebo sa jedná o služby poskytnuté cieľovej skupine,
- ukazovatele dopadu - dlhodobý efekt vplyvu na danú prioritnú oblasť alebo cieľovú skupinu, ktorý však realizátor projektu nemôže ovplyvniť.

Pre oblasť hodnotenia dopadov pre PHSR obce boli ako východiskové hodnoty dopadových ukazovateľov stanovené dopadové ukazovatele na nulovej úrovni a hodnotenie dopadov sa uskutočňuje k roku 2020.

Formulár č. P3 – formulár pre prípravu projektov

Základné údaje o projektovom zámere č. 1.1.1	
Názov projektu	Rekonštrukcia časti miestnych komunikácií a chodníkov
Garant	Obec Jahodná
Kontaktná osoba garanta	Starosta obce
Partneri garanta (spolupráca s)	Obecné zastupiteľstvo
Začatie a ukončenie projektu	Apríl 2015 – December 2020

Stav projektu pred realizáciou	Miestne komunikácie je nutné modernizovať a rekonštruovať						
Cieľ projektu	Rekonštrukcia miestnych komunikácií a chodníkov						
Výstupy	Rekonštruované miestne komunikácie a chodníky						
Užívatelia	Obyvatelia obce						
Indikátory monitoringu	Dĺžka rekonštruovaných komunikácií						
Zmluvné podmienky	VO – výber dodávateľa						
Riziká	Neschválenie NFP, výber dodávateľa cez VO						
Poznámky							
Realizácia projektu							
Fáza/míľnik	Súčinnosť iného odboru alebo subjektu				Termín (mesiac/rok)		
Prerokovanie projektového zámeru	Obecné zastupiteľstvo				05/2015		
Príprava projektovej dokumentácie	Starosta				09/2015		
Vydanie stavebného povolenia	Stavebný úrad				10/2015		
Spracovanie žiadosti o NFP	Externý manažment				N/A		
Výber dodávateľa, podpis zmluvy	Obecné zastupiteľstvo, starosta				N/A		
Realizácia projektu	Starosta, dodávateľ				01/2016 –12/2020		
Kolaudácia	Starosta				priebežne		
Financovanie projektu							
Druh výdavku	Termín (rok)	Náklady spolu (EUR)	z toho verejné zdroje				z toho iné zdroje
			EÚ	ŠR	VÚC	Obec	
Realizácia projektu	2016-2020	300 000	242 250	42 750	0	15 000	0
SPOLU		300 000	242 250	42 750	0	15 000	0

Zdroj: vlastné spracovanie

## 5 Realizačná časť

Realizačná časť je zameraná na popis postupov inštitucionálneho a organizačného zabezpečenia realizácie programu rozvoja obce, systém monitorovania a hodnotenia plnenia programu rozvoja obce s ustanovením merateľných ukazovateľov, vecný a časový harmonogram realizácie programu rozvoja obce s formou akčných plánov. Realizačná časť obsahuje:

- východiská,
- popis úloh jednotlivých partnerov pri realizácii PHSR,
- popis postupov inštitucionálneho a organizačného zabezpečenia,
- stručný popis komunikačnej stratégie PHSR k jednotlivým cieľovým skupinám,
- popis systému monitorovania a hodnotenia plnenia PHSR,
- akčný plán s výhľadom na roky 2015-2016.

### 5.1 Východiská a popis úloh jednotlivých partnerov pri realizácii

Obecný úrad má v oblasti prípravy a realizácie programu rozvoja dostatočné skúsenosti na programovej aj projektovej úrovni. Pri realizácii PHSR vystupujú ako partneri obyvatelia obce, ktorí boli prizvaní a zúčastnili sa verejných stretnutí, kde definovali svoje požiadavky, spolupracovali pri definovaní silných a slabých stránok svojej obce. Následne aktívne pristupovali k prerokovaniu finálneho návrhu PHSR obce. V rámci prípravy dokumentu bol vypracovaný i dotazník. Vzhľadom na nízku návratnosť a malú výpovednú hodnotu, pristúpila obec k verejným stretnutiam s občanmi/podnikateľmi a záujmovými skupinami. Rovnako tak poslanci a zamestnanci OcÚ boli prizvaní ku konzultácii jednotlivých častí strategického dokumentu.

### 5.2 Popis postupov organizačného a inštitucionálneho zabezpečenia realizácie PHSR

Realizácia PHSR obce je činnosťou samosprávy obce a obec ju vykonáva prostredníctvom svojich orgánov (obecné zastupiteľstvo, starosta). Samospráva jedenkrát ročne získa a spracuje pripomienky poslancov, OcÚ, partnerov a verejnosti, do leta v čase začiatku prípravy rozpočtu na ďalší rok. Táto činnosť je naplánovaná do termínu september príslušného roku, kedy bude predložené hodnotenie PHSR za predchádzajúci rok, aj jeho prípadná aktualizácia.

Vo vzťahu k realizácii PHSR obecné zastupiteľstvo berie na vedomie návrh strategickej časti dokumentu, schvaľuje celý dokument PHSR a každoročne schvaľuje vyhodnotenie jeho plnenia. Obecné zastupiteľstvo taktiež schvaľuje spolufinancovanie projektov. Obecné zastupiteľstvo schvaľuje každoročne hodnotiace a monitorovacie správy, rozhoduje o prípadných zmenách a aktualizácii programu.

Najvyšším výkonným orgánom obce a jeho predstaviteľom je starosta. Rozhoduje vo všetkých veciach správy obce, ktoré nespádajú do právomocí a kompetencií obecného zastupiteľstva. Starosta sa spolupodieľal na príprave dokumentu, riadil proces realizácie, podpisuje schválenie celého dokumentu, vykonáva uznesenia a zastupuje obec vo vzťahu k

štátnym orgánom, k právnickým a fyzickým osobám (radiace orgány príslušných operačných programov, dodávatelia, kontrolné skupiny projektov a i.).

Inštitucionálnu a administratívnu stránku zabezpečuje obecný úrad. Vzhľadom na personálne poddimenzovanie obecnej samosprávy, bude obecný úrad (v prípade nutnosti a zváženia možnosti) spolupracovať s externými konzultačnými spoločnosťami.

### 5.3 Stručný popis komunikačnej stratégie

Rôzne formy komunikácie budú súčasťou každého z pripravovaných a realizovaných projektov PHSR v rámci povinnej i nep povinnej činnosti informovania a publicity (pri projektoch financovaných z EŠIF a dotačných titulov) alebo v rámci komunikácie zainteresovaných cieľových skupín pri príprave a realizácii jednotlivých projektov. Vzhľadom na charakter obce, prebieha komunikácia osobným stykom s predstaviteľmi/zamestnancami obce, alebo priamou účasťou na zasadnutiach obecného zastupiteľstva. Dôležitým nástrojom komunikácie je pre obec webová stránka, ďalej informačná tabuľa, rozhlas a noviny. Komunikácia s obyvateľmi prebieha neustále až do ukončenia platnosti PHSR.

Ďalším nástrojom komunikácie sú i rokovania v rámci obecného zastupiteľstva, kde materiál na rokovanie pripravuje starosta obce v súčinnosti so zamestnancami obce. Rovnako tak hlavný kontrolór, vychádzajúc z definície jeho funkcie, môže dať stanovisko k prerokovanému materiálu.

### 5.4 Systém monitorovania a hodnotenia

Proces monitorovania PHSR sa vykonáva systematicky a priebežne počas celého trvania PHSR až do ukončenia jeho platnosti. Vstupnými údajmi pre monitorovanie sú uvedené vo Formulári P2 – ukazovatele výstupu, výsledku a dopadu projektu. Výstupom monitorovania je monitorovacia správa za príslušný rok schválená v OcÚ, resp. monitorovacia správa schválená riadiacim orgánom v systéme ITMS alebo podobnom. Za prípravu monitorovacej správy zodpovedá príslušný garant podľa povahy projektu. Jednať sa pritom môže o starostu obce, hlavného kontrolóra obce, poslancov, resp. inú poverenú osobu.

Cieľom monitorovania je získavanie informácií o reálnom plnení opatrení, o prípadnom negatívnom vývoji, spôsobe realizácie, definovanie a prijatie nápravných opatrení.

Samospráva jedenkrát ročne získa a spracuje pripomienky partnerov, OcÚ, poslancov a verejnosti, do leta v čase začiatku prípravy rozpočtu na ďalší rok. Táto činnosť je naplánovaná do termínu príslušného roku, kedy bude predložené hodnotenie PHSR za predchádzajúci rok, jeho prípadná aktualizácia, hodnotenie ukazovateľov vrátane korekcií v rámci pravidelného každoročného hodnotenia. V prípade nutnosti korekcií mimo stanovené termíny vykoná korekciu starosta obce. Celkový plán hodnotenia je spracovaný vo Formulári R5.

Formulár č. R 5 - Plán hodnotenia a monitorovania

**Plán priebežných hodnotení PHSR na programové obdobie 2015 - 2022**

Typ hodnotenia	Vykonať prvýkrát	Dôvod vykonania/ periodicita
Strategické hodnotenie	najskôr v roku 2017	podľa rozhodnutia obce a vzniknutej spoločenskej potreby
Tematické hodnotenie časti PHSR	2016	téma hodnotenia identifikovaná ako riziková časť vo výročnej monitorovacej správe za predchádzajúci kalendárny rok
Ad hoc mimoriadne hodnotenie	Nerozhoduje	pri značnom odklone od stanovených cieľov a doľahnutých hodnôt ukazovateľov
		Pri návrhu na revíziu PHSR
Ad hoc hodnotenie celého PHSR alebo jeho časti	2016-2020	Na základe rozhodnutia starostu, podnetu poslancov

Zdroj: vlastné spracovanie

Formulár č. R 6 – Akčný plán na rok 2016

**Akčný plán pre oblasť PO 01 Hospodárska oblasť**

**Opatrenie 1.1**

1.1.1 Rekonštrukcia časti miestnych komunikácií a chodníkov	2016	Obec	LEADER
1.2.1 Rekonštrukcia verejného osvetlenia	2016	Obec	LEADER

**Akčný plán pre oblasť PO 02 Sociálna oblasť**

**Opatrenie 2.2**

2.2.1 Rekonštrukcia kultúrneho domu	2016	Obec	LEADER/EF
-------------------------------------	------	------	-----------

**Akčný plán pre oblasť PO 03 Environmentálna oblasť**

**Opatrenie 3.1**

3.1.1 Vybudovanie kanalizácie	2016	Obec	IROP/EF
3.1.2 Rekonštrukcia ČOV	2016	Obec	IROP/EF

Zdroj: vlastné spracovanie

Formulár č. S 3/R 7 - Záznam z verejného prerokovania

**Zápis o verejnom prerokovaní strategického dokumentu**

**Názov dokumentu:** PHSR obce Jahodná na roky 2015-2022

**Pripomienkovanie realizoval:** Obecné zastupiteľstvo, riadiaci tím spracovania PHSR

**Termín pripomienkovania:** 16.12.2015

**Oznam uverejnený:** 01.10.2015

**Text dokumentu k dispozícii:** online aj v tlačenej forme na verejnom prerokovaní

**Spôsob doručenia pripomienok:** v diskusii na verejnom prerokovaní, prostredníctvom tlačенých dotazníkov, ktoré boli k dispozícii na obecnom úrade

**Počet pripomienok:** celkový počet 0, akceptovaných 0

**Zápis vypracoval:** Ing. Jarmila Csiba, starosta obce Jahodná

## 6 Finančná časť

Finančná časť obsahuje finančné zabezpečenie jednotlivých opatrení a aktivít, inštitucionálnu a organizačnú stránku realizácie programu rozvoja obce. Táto časť obsahuje:

- indikatívny finančný plán na celú realizáciu PHSR,
- model viaczdrojového financovania jednotlivých opatrení, aktivít (projektov) za účasti sociálno-ekonomických partnerov v území v prepojení na programový rozpočet obce,
- hodnotiacu tabuľku pre výber projektov.

Postupovalo sa podľa metodiky, a to nasledovne:

- Riadiaci tím zabezpečil spracovanie finančnej časti vo forme Finančného rámca pre realizáciu PHSR (Formulár č. F 6 - Finančný rámec pre realizáciu PHSR) a indikatívny finančný plán PHSR (Formulár č. F 5 - Indikatívny rozpočet – sumarizácia).
- Externý konzultant vypracoval návrhy hodnotiacich tabuliek podľa troch oblastí, (Formulár č. F 2 – Hodnotiaca tabuľka pre výber projektov).
- Návrh finančnej časti sa prerokoval v pracovnej skupine a s partnermi.
- Schválený indikatívny rozpočet sa zapracuje do programového rozpočtu samosprávy a ďalších záväzných dokumentov.
- Riadiaci tím zabezpečil rozpracovanie Indikatívneho finančného plánu do akčných plánov.

### 6.1 Indikatívny finančný plán na celú realizáciu PHSR

Zdroje financovania realizácie PHSR je možné rozčleniť na dve základné kategórie:

#### **Riadne zdroje finančného zabezpečenia**

##### Verejné zdroje

- štátny rozpočet,
- štátne účelové fondy (Environmentálny fond, Štátny fond rozvoja bývania, Recyklačný fond),
- rozpočet vyšších územných celkov (VÚC),
- rozpočet obce.

##### Iné zdroje

- prostriedky fyzických osôb,
- prostriedky právnických osôb,
- úvery,
- príspevky medzinárodných organizácií,
- iné prostriedky.

#### **Doplňkové zdroje finančného zabezpečenia**

- finančné prostriedky z Európskej únie (programovacie obdobie 2014-2020)

## 6.2 Model viaczdrojového financovania jednotlivých projektov

Financovanie jednotlivých projektov bude viaczdrojové, pričom bude závisieť od aktuálnej finančnej situácie obce a aktuálnych potrieb. Financovanie sa bude opierať o zdroje obce, štátu, EÚ, VÚC a súkromné zdroje. Vyčíslenie jednotlivých zámerov bolo stanovené kvalifikovaným odhadom, prieskumom a taktiež sa vychádzalo z existujúcich výkazov výmer/rozpočtov projektantov. Finálne podoby budú súčasťou ŽoNFP a budú vychádzať najmä z procesu verejného obstarávania.

Formulár č. F 3 - Model viaczdrojového financovania – intervenčná matica



Viaczdrojové financovanie								
Projekt	Celkové náklady	Verejné financovanie					Súkromné zdroje	Iné zdroje
		EÚ	Štát	VÚC	Obec	Spolu		
1.1.1 Rekonštrukcia časti miestnych komunikácií a chodníkov	300 000,00	242 250,00	42 750,00	0,00	15 000,00	300 000,00	0,00	0,00
1.1.2 Budovanie cyklotrás	150 000,00	121 125,00	21 375,00	0,00	7 500,00	150 000,00	0,00	0,00
1.2.1 Rekonštrukcia verejného osvetlenia	400 000,00	85 000,00	15 000,00	0,00	300 000,00	400 000,00	0,00	0,00
1.3.1 Rekonštrukcia domu smútku a okolia	60 000,00	48 450,00	8 550,00	0,00	3 000,00	60 000,00	0,00	0,00
1.3.2 Vybudovanie nového obecného úradu	600 000,00	0,00	0,00	0,00	150 000,00	150 000,00	0,00	450 000,00
1.4.1 Vytvorenie obecnej tržnice	120 000,00	96 900,00	17 100,00	0,00	6 000,00	120 000,00	0,00	0,00
2.1.1 Rekonštrukcia kultúrneho domu	500 000,00	403 750,00	71 250,00	0,00	25 000,00	500 000,00	0,00	0,00
2.1.2 Rekonštrukcia zdravotného strediska	350 000,00	0,00	332 500,00	0,00	17 500,00	350 000,00	0,00	0,00
2.1.3 Prestavba existujúcej budovy MŠ na dom seniorov	1 000 000,00	0,00	0,00	0,00	200 000,00	200 000,00	0,00	800 000,00
2.1.4 Rekonštrukcia vodného mlyna a okolia	150 000,00	0,00	0,00	0,00	15 000,00	15 000,00	0,00	135 000,00
2.2.1 Výstavba MŠ a školskej jedálne	500 000,00	403 750,00	71 250,00	0,00	25 000,00	500 000,00	0,00	0,00
2.2.2 Dokončenie rekonštrukcie ZŠ	550 000,00	0,00	400 000,00	0,00	150 000,00	550 000,00	0,00	0,00
2.2.3 Vytvorenie školskej zeleninovej a ovocnej záhrady	5 000,00	4 037,50	712,50	0,00	250,00	5 000,00	0,00	0,00
2.3.1 Výstavba náučných chodníkov a tvorba parkov	50 000,00	40 375,00	7 125,00	0,00	2 500,00	50 000,00	0,00	0,00
2.4.1 Obnova športového ihriska pri ZŠ	50 000,00	40 375,00	7 125,00	0,00	2 500,00	50 000,00	0,00	0,00
3.1.1 Vybudovanie kanalizácie	6 000 000,00	4 845 000,00	855 000,00	0,00	300 000,00	6 000 000,00	0,00	0,00
3.1.2 Rekonštrukcia ČOV	100 000,00	80 750,00	14 250,00	0,00	5 000,00	100 000,00	0,00	0,00
3.1.3 EKODVOR - triedenie a spracovanie odpadov	100 000,00	80 750,00	14 250,00	0,00	5 000,00	100 000,00	0,00	0,00
3.2.1 Výstavba vodovodu v časti Háj I. Nagya	40 000,00	0,00	38 000,00	0,00	2 000,00	40 000,00	0,00	0,00
3.2.2 Výstavba systému na odvádzanie dažďovej vody	40 000,00	32 300,00	5 700,00	0,00	2 000,00	40 000,00	0,00	0,00
3.3.1 Úprava zelených pásov	80 000,00	64 600,00	11 400,00	0,00	4 000,00	80 000,00	0,00	0,00
<b>SPOLU</b>	<b>11 145 000,00</b>	<b>6 589 412,50</b>	<b>1 933 337,50</b>	<b>0,00</b>	<b>1 237 250,00</b>	<b>9 760 000,00</b>	<b>0,00</b>	<b>1 385 000,00</b>

Zdroj: vlastné spracovanie

Formulár č. F 5 – Indikatívny rozpočet – sumarizácia

Oblasť/Rok	Rok								SPOLU
	2015	2016	2017	2018	2019	2020	2021	2022	
Hospodárska oblasť	0,00	260 000,00	227 500,00	227 500,00	187 500,00	327 500,00	200 000,00	200 000,00	1 630 000,00
Sociálna oblasť	0,00	100 000,00	287 500,00	1 030 000,00	800 000,00	800 000,00	137 500,00	0,00	3 155 000,00
Environmentálna oblasť	0,00	1 240 000,00	1 250 000,00	1 330 000,00	1 320 000,00	1 220 000,00	0,00	0,00	6 360 000,00
<b>SPOLU</b>	<b>0,00</b>	<b>1 600 000,00</b>	<b>1 765 000,00</b>	<b>2 587 500,00</b>	<b>2 307 500,00</b>	<b>2 347 500,00</b>	<b>337 500,00</b>	<b>200 000,00</b>	<b>11 145 000,00</b>

Zdroj: vlastné spracovanie

**Formulár č. F 6** - Finančný rámec pre realizáciu PHSR pre potreby súhrnného prehľadu plánovaných projektov a aktivít.

### 6.3 Systém hodnotenia a zaradovania projektov do financovania

Pri schvaľovaní financovania jednotlivých projektov je nutné prihliadať na ich dôležitosť a význam vo vzťahu k rozvoju obce. Najvyššiu prioritu majú projekty, ktoré vyplývajú priamo z legislatívy (SR, EÚ) a projekty riešiace havarijnú alebo mimoriadnu situáciu. Do kategórie s vysokou prioritou sú zaradené projekty s oporou vo VZN obce, projekty MAS a projekty s vydaným právoplatným stavebným povolením a ukončeným procesom verejného obstarávania. Strednú prioritu majú projekty, ktoré majú možnosť uchádzať sa o cudzie a doplnkové zdroje financovania (majú oporu v programovej štruktúre operačných programov a prioritných osí EŠIF). Do kategórie 4 a 5 spadajú projekty nachádzajúce sa vo fáze úvah (bez stavebného povolenia či ukončeného procesu VO).

Formulár F2 - Hodnotiaca tabuľka pre výber projektov (upravený pre potreby obce)

Kategória	Úroveň dôležitosti	Hodnotiace kritérium - Opis podmienok pre zaradenie do priority	Projekt
1	Najvyššia	a) Projekty vyplývajúce zo zákona a/alebo legislatívy EÚ b) Projekty riešiace havarijnú alebo mimoriadnu situáciu Splnená jedna z podmienok	1.1.1
2	Vysoká	a) Projekty vyplývajúce a podporené v rámci VZN obce b) Projekty s právoplatným stavebným povolením a ukončeným VO c) Projekty MAS Splnená jedna z podmienok	2.1.1, 1.1.2, 2.2.2
3	Stredná	Projekty, ktoré majú možnosť uchádzať sa o cudzie a doplnkové zdroje financovania	2.3.1, 3.1.1, 3.1.2
4	Nízka	a) Projekty definované ako zámery / v štádiu úvah.	3.3.1
5	Najnižšia	Ostatné	

Zdroj: vlastné spracovanie

## 7 Záverečná časť

### Formulár č. Z 1 - Schválenie PHSR

<b>Schválenie PHSR</b>	
Dokument	<ul style="list-style-type: none"><li>– Program hospodárskeho a sociálneho rozvoja obce Jahodná na roky 2015 – 2022.</li><li>– Program hospodárskeho a sociálneho rozvoja obce je strednodobý rozvojový dokument, ktorý je vypracovaný v súlade s cieľmi a prioritami ustanovenými v národnej stratégii a zohľadňuje ciele a priority ustanovené v programe hospodárskeho rozvoja a sociálneho rozvoja vyššieho územného celku, na území ktorého sa obec nachádza, a je vypracovaný podľa záväznej časti územnoplánovacej dokumentácie obce. Dokument je štruktúrovaný podľa Metodiky na vypracovanie Programu hospodárskeho a sociálneho rozvoja obce/obcí/VÚC (v zmysle novely Zákona NR SR č. 539/2008 Z. z. o podpore regionálneho rozvoja schválenej vládou SR 18. júna 2014).</li></ul>
Spracovanie	<ul style="list-style-type: none"><li>– Spracovanie: spracovanie PHSR vykonala obec v partnerstve s MAS Stará Čierna voda, ktorej je členom a ktorá koordinovala proces tvorby PHSR a zabezpečovala dodržiavanie metodických postupov.</li><li>– Autorský kolektív: Ing. Csiba Jarmila, Ing. Nagy Adrián</li><li>– Obdobie spracovania – september 2015 – december 2015.</li></ul>
Prerokovanie	<ul style="list-style-type: none"><li>– Prerokovanie v orgánoch samosprávy (výbory, komisie, rada).</li><li>– Verejné pripomienkovanie: 12.1.2016</li><li>– Posudzovanie SEA – nerelevantné.</li></ul>
Schválenie	<ul style="list-style-type: none"><li>– Návrh na uznesenie zastupiteľstva – obecné zastupiteľstvo schvaľuje PHSR obce Jahodná na roky 2015-2021.</li></ul>

Zdroj: vlastné spracovanie

## 8 Prílohy

Súčasťou dokumentu sú nasledovné prílohy:

- Formulár č. A 4 – Ex post hodnotenie stavu projektovej pripravenosti
- Formulár č. A 7 Evidencia podnikateľských subjektov v okrese Dunajská Streda
- Formulár č. A 7b Evidencia podnikateľských subjektov
- Formulár č. A 8 Evidencia mimovládnych organizácií
- Formulár č. F 6 - Finančný rámec realizácie PHSR

## 8.1 Formulár č. A 4 – Ex post hodnotenie stavu projektovej pripravenosti

**Formulár č. A 4 - Ex post hodnotenie - stav projektovej pripravenosti investícií k termínu aktualizácie PHSR, resp. vypracovania nového PHSR (pipe\_line)**

por. č.	Podoba odhadu	Názov investície, obec, okres, samosprávny kraj	Klasifikácia stavby - triedy	Rok začatia - plán	Technická príloha mesačnik	Cena podľa stavebného zameru		Navrhovaný objem finančných prostriedkov v príslušnom roku spolu			Finančné prostriedky podľa zdrojov								
0	1	2	3	4	5	6	7	8	9	10	11	12	13	14	15	16	17	18	19
				Rok dokončenia - nie plán	UR: SP: PZ:	Celkom	Z toho stavebná časť	Rok	Objem fin. prostriedkov celkom	Z toho verejné investície	Stálý rozpočet	Rozpočet samosprávneho kraja	Rozpočet obce	Státne údelové fondy	Úvery so zárukou štátu	Rozpočet EÚ	Kód OP	Subv. zdroje	Iné zdroje
1	Rozpis odhadu - naplánovaná	Rekonštrukcia časti miestnych komunikácií a chodníkov, obec Jahodná, okres DS, TISK	2112 - Miestne komunikácie	2016	2016	300 000,00	295 000,00	2016-2020	300 000,00	300 000,00	42 750,00		15 000,00			242 250,00	LEADER		
				2020	2016														
2		Rekonštrukcia verejného osvetlenia, obec Jahodná, okres DS, TISK		2017	2016	400 000,00	398 000,00	2016-2018	400 000,00	400 000,00	15 000,00		300 000,00			85 000,00	LEADER		
				2016	2016														
3		Rekonštrukcia domu smútku a okolia, obec Jahodná, okres DS, TISK	1220 - Budovy pre administratívu	2018	2018	60 000,00	58 000,00	2019	60 000,00	60 000,00	8 550,00		3 000,00			48 450,00	LEADER		
				2018	2018														
4		Vybudovanie nového obecného úradu, obec Jahodná, okres DS, TISK	1220 - Budovy pre administratívu	2020	2020	600 000,00	596 500,00	2020-2022	600 000,00	600 000,00			150 000,00						450 000,00
				2020	2020														
5		Vytvorenie obecného tržnice, obec Jahodná, okres DS, TISK		2017	2017	120 000,00	118 000,00	2017-2020	120 000,00	120 000,00	17 100,00		6 000,00			96 900,00	LEADER		
				2017	2017														
6		Budovanie cyklotrás, obec Jahodná, okres DS, TISK	2112 - Miestne komunikácie	2017	2017	150 000,00	148 000,00	2017-2020	150 000,00	150 000,00	21 375,00		7 500,00			121 125,00	IROP/LEADER		
				2020	2017														
7	Rozpis odhadu - realizácia	Rekonštrukcia kultúrneho domu, obec Jahodná, okres DS, TISK	1261 - Budovy na kultúrnu a verejnú zábavu	2016	2016	500 000,00	496 500,00	2016-2020	500 000,00	500 000,00	71 250,00		25 000,00			403 750,00	LEADER/EF		
				2016	2016														
8		Rekonštrukcia zdravotného strediska, obec Jahodná, okres DS, TISK	1264 - Nemocničné budovy a zdravotnícke zariadenia	2017	2017	350 000,00	347 000,00	2017-2018	350 000,00	350 000,00			17 500,00	332 500,00			EF		
				2018	2017														
9		Prestavba existujúcej budovy MŠ na dom seniorov, obec Jahodná, okres DS, TISK	1274 - Ostatné budovy, in.	2018	2018	1 000 000,00	995 000,00	2018-2020	1 000 000,00	1 000 000,00			200 000,00						800 000,00
				2020	2018														
10		Výstavba MŠ a školskej jedálne, obec Jahodná, okres DS, TISK	1263 - Školy, univerzity a budovy na vzdelávanie	2018	2018	500 000,00	495 500,00	2018-2020	500 000,00	500 000,00	71 250,00		25 000,00			403 750,00	IROP		
				2020	2018														
11		Výstavba náučných chodníkov a tvorba parkov, obec Jahodná, okres DS, TISK	2112 - Miestne komunikácie	2017	2016	50 000,00	49 000,00	2017-2020	50 000,00	50 000,00	7 125,00		2 500,00			40 375,00	LEADER		
				2020	2016														
12		Dokončenie rekonštrukcie ZŠ, obec Jahodná, okres DS, TISK	1263 - Školy, univerzity a budovy na vzdelávanie	2018	2018	550 000,00	548 000,00	2018-2021	550 000,00	550 000,00	400 000,00		150 000,00				MŠ SR		
				2021	2018														
13	Rozpis odhadu - realizácia	Vytvorenie školskej zeleninovej a ovocnej záhrady, obec Jahodná, okres DS, TISK		2017	2017	5 000,00	4 700,00	2018	5 000,00	5 000,00	712,50		250,00			4 037,50	LEADER		
				2017	2017														
14		Rekonštrukcia vodného mlyna a okolia, obec Jahodná, okres DS, TISK		2019	2019	150 000,00	145 000,00	2020	150 000,00	150 000,00			15 000,00						135 000,00
				2020	2019														
15		Obnova športového ihriska pri ZŠ, obec Jahodná, okres DS, TISK	2411 - Športové ihriská	2018	2018	50 000,00	48 000,00	2019	50 000,00	50 000,00	7 125,00		2 500,00			40 375,00	LEADER		
				2018	2018														
16		Vybudovanie kanalizácie, obec Jahodná, okres DS, TISK	2223 - Miestne kanalizácie	2016	2016	6 000 000,00	5 960 000,00	2016-2020	6 000 000,00	6 000 000,00	855 000,00		300 000,00			4 845 000,00	IROP/EF		
				2020	2016														
17		Rekonštrukcia ČOV, obec Jahodná, okres DS, TISK	2223 - Miestne kanalizácie	2016	2016	100 000,00	97 000,00	2016-2018	100 000,00	100 000,00	14 250,00		5 000,00			80 750,00	IROP/EF		
				2018	2016														
18		Výstavba vodovodu v časti Haj Lnagva, obec Jahodná, okres DS, TISK	2222 - Miestne potrubné rozvody vody	2017	2017	40 000,00	39 000,00	2017-2020	40 000,00	40 000,00			2 000,00	38 000,00			EF		
				2020	2017														
19	Rozpis odhadu - realizácia	EKODVOR - trčenie a spracovanie odpadov, obec Jahodná, okres DS, TISK	2420 - Ostatné inžierske stavby, in.	2018	2018	100 000,00	98 000,00	2019	100 000,00	100 000,00	14 250,00		5 000,00			80 750,00	KŽP		
				2019	2018														
20		Úprava zelených pásov, obec Jahodná, okres DS, TISK		2017	2017	80 000,00	78 000,00	2018	80 000,00	80 000,00	11 400,00		4 000,00			64 600,00	KŽP		
				2018	2017														
21		Výstavba systému na odvádzanie dažďovej vody, obec Jahodná, okres DS, TISK		2017	2017	40 000,00	38 000,00	2017-2020	40 000,00	40 000,00	5 700,00		2 000,00			32 300,00	EF/KŽP		
				2020	2017														

## 8.2 Formulár č. A 7 Evidencia podnikateľských subjektov v okrese Dunajská Streda

Evidencia podnikateľských subjektov okresu Dunajská Streda				
Číslo	Názov PO/sídlo/Sk NACE:	Počet zamestnancov (2013)	Prírastok/úbytok zamestnancov	Rast pridanej hodnoty (2013)
<a href="#"><u>11</u></a>	METRANS /Danubia/, a.s./Povodská cesta 18, 929 01	296	39	9,10%
<a href="#"><u>12</u></a>	Slovenská autobusová doprava, a.s., Dunajská Streda/Bratislavská cesta 918/2, 929 13 Dunajská Streda/49390 Ostatná osobná pozemná doprava i. n.	277	275	n
<a href="#"><u>13</u></a>	Dan - Slovakia Agrar, a.s./ Nový Dvor,932 01 Veľký Meder/01491 Chov hospodár.zvierat	200	10	n
<a href="#"><u>14</u></a>	c2i s.r.o./Kračanská cesta 51, 929 01 Dunajská Streda/22290 Výroba ostatných plastových výrobkov	185	50	n
<a href="#"><u>15</u></a>	SCHINDLER ESKALÁTORY, s.r.o./Viedenská cesta 1, 929 01 Dunajská Streda/28220 Výroba dvíhacích a manipulačných zariadení	176	82	n

### 8.3 Formulár č. A 7b Evidencia podnikateľských subjektov

Evidencia podnikateľských subjektov v obci Jahodná	
1	ADKON, s.r.o.
2	AGROSID, a.s.
3	COOP Jednota, Dunajská Streda, spotrebné družstvo - Jahodná
4	JHP UNIVERZUM, spol. s r.o.
5	JOPI GROUP, spol. s r.o.
6	Jozef Hegedús - ROLTEX
7	Katarína Czajliková – JK Czajlik ranch
8	Pavel Egri Bisto Royal
9	Pí Aquatrend s.r.o.
10	Poľnohospodárske družstvo Jahodná
11	PUR IZOLÁCIE SLOVAKIA, s.r.o.
12	Štefan Hegedús – TOMI FARM
13	Vidor Szabó PRIMAX
14	Zoltán Fucsek ml. Reštaurácia FLAMINGO
15	Kürthy Juraj – SHR
16	Nagy František - SHR
17	Póda Mikuláš - SHR

#### 8.4 Formulár č. A 8 Evidencia mimovládnych organizácií

1	Miestna organizácia Slovenského rybárskeho zväzu
2	Telovýchovná jednota Palas
3	Občianske združenie Jahodná pri Dunaji
4	Základná organizácia Slovenského červeného kríža
5	Základná organizácia Csemadok Jahodná
6	Základná organizácia zdravotne postihnutých Jahodná
7	Združenie maďarských rodičov na Slovensku pri Materskej škole s výchovným jazykom maďarským – Jahodná
8	Združenie maďarských rodičov na Slovensku pri Základnej škole s vyučovacím jazykom maďarským - Jahodná
9	Poľovnícke združenie Jahodná



## 8.5 Formulár č. F 6 - Finančný rámec realizácie PHSR

Formulár č. F 6 - Finančný rámec pre realizáciu PHSR obce									
Názov opatrenia*	Kód a názov projektu/aktivity	RN Spolu	Verejné zdroje celkom	Verejné zdroje		Súkromné zdroje	Úverové zdroje	EIB príspevok (informatívne)	Iné zdroje
				Národné celkom	EÚ (EŠIF) celkom				
		a=b+e+f+g+h	b=c+d	c	d	e	f	g	h
<b>I. Hospodárska politika</b>		<b>1 630 000 €</b>	<b>1 180 000 €</b>	<b>586 275 €</b>	<b>593 725 €</b>	<b>0 €</b>	<b>0 €</b>	<b>0 €</b>	<b>450 000 €</b>
Opatrenie 1.1 Budovanie a rekonštrukcia miestnych komunikácií	1.1.1 Rekonštrukcia časti miestnych komunikácií a chodníkov	300 000 €	300 000 €	57 750 €	242 250 €	0 €	0 €	0 €	0 €
	1.1.2 Budovanie cyklotrás	150 000 €	150 000 €	28 875 €	121 125 €	0 €	0 €	0 €	0 €
Opatrenie 1.2 Zlepšenie technickej infraštruktúry	1.2.1 Rekonštrukcia verejného osvetlenia	400 000 €	400 000 €	315 000 €	85 000 €	0 €	0 €	0 €	0 €
Opatrenie 1.3 Budovanie a rekonštrukcia administratívnych	1.3.1 Rekonštrukcia domu smútku a okolia	60 000 €	60 000 €	11 550 €	48 450 €	0 €	0 €	0 €	0 €
	1.3.2 Vybudovanie nového obecného úradu	600 000 €	150 000 €	150 000 €	0 €	0 €	0 €	0 €	450 000 €
Opatrenie 1.4 Podpora súkromnej sféry	1.4.1 Vytvorenie obecnej tržnice	120 000 €	120 000 €	23 100 €	96 900 €	0 €	0 €	0 €	0 €
<b>II. Sociálna politika</b>		<b>3 155 000 €</b>	<b>2 220 000 €</b>	<b>1 327 713 €</b>	<b>892 288 €</b>	<b>0 €</b>	<b>0 €</b>	<b>0 €</b>	<b>935 000 €</b>
Opatrenie 2.1 Rekonštrukcia a modernizácia obecných budov	2.1.1 Rekonštrukcia kultúrneho domu	500 000 €	500 000 €	96 250 €	403 750 €	0 €	0 €	0 €	0 €
	2.1.2 Rekonštrukcia zdravotného strediska	350 000 €	350 000 €	350 000 €	0 €	0 €	0 €	0 €	0 €
	2.1.3 Prestavba existujúcej budovy MŠ na dom seniorov	1 000 000 €	200 000 €	200 000 €	0 €	0 €	0 €	0 €	800 000 €
	2.1.4 Rekonštrukcia vodného mlyna a okolia	150 000 €	15 000 €	15 000 €	0 €	0 €	0 €	0 €	135 000 €
Opatrenie 2.2 Podpora aktivít v oblasti školstva a vzdelávania	2.2.1 Výstavba MŠ a školskej jedálne	500 000 €	500 000 €	96 250 €	403 750 €	0 €	0 €	0 €	0 €
	2.2.2 Dokončenie rekonštrukcie ZŠ	550 000 €	550 000 €	550 000 €	0 €	0 €	0 €	0 €	0 €
	2.2.3 Vytvorenie školskej zeleninovej a ovocnej záhrady	5 000 €	5 000 €	963 €	4 038 €	0 €	0 €	0 €	0 €
Opatrenie 2.3 Budovanie a revitalizácia verejných priestranstiev	2.3.1 Výstavba náučených chodníkov a tvorba parkov	50 000 €	50 000 €	9 625 €	40 375 €	0 €	0 €	0 €	0 €
Opatrenie 2.4 Budovanie a rekonštrukcia športovísk a ihrísk	2.4.1 Obnova športového ihriska pri ZŠ	50 000 €	50 000 €	9 625 €	40 375 €	0 €	0 €	0 €	0 €
<b>III. Environmentálna politika</b>		<b>6 360 000 €</b>	<b>6 360 000 €</b>	<b>1 256 600 €</b>	<b>5 103 400 €</b>	<b>0 €</b>	<b>0 €</b>	<b>0 €</b>	<b>0 €</b>
Opatrenie 3.1 Podpora aktivít v oblasti odpadového hospodárstva	3.1.1 Vybudovanie kanalizácie	6 000 000 €	6 000 000 €	1 155 000 €	4 845 000 €	0 €	0 €	0 €	0 €
	3.1.2 Rekonštrukcia ČOV	100 000 €	100 000 €	19 250 €	80 750 €	0 €	0 €	0 €	0 €
	3.1.3 EKODVOR - triedenie a spracovanie odpadov	100 000 €	100 000 €	19 250 €	80 750 €	0 €	0 €	0 €	0 €
Opatrenie 3.2 Podpora aktivít v oblasti vodného hospodárstva	3.2.1 Výstavba vodovodu v časti Háj I. Nagya	40 000 €	40 000 €	40 000 €	0 €	0 €	0 €	0 €	0 €
	3.2.2 Výstavba systému na odvádzanie dažďovej vody	40 000 €	40 000 €	7 700 €	32 300 €	0 €	0 €	0 €	0 €
Opatrenie 3.3 Podpora aktivít ochrany životného prostredia	3.3.1 Úprava zelených pásov	80 000 €	80 000 €	15 400 €	64 600 €	0 €	0 €	0 €	0 €
<b>Celkom</b>		<b>11 145 000 €</b>	<b>9 760 000 €</b>	<b>3 170 588 €</b>	<b>6 589 413 €</b>	<b>0 €</b>	<b>0 €</b>	<b>0 €</b>	<b>1 385 000 €</b>