

PROGRAM HOSPODÁRSKEHO ROZVOJA A SOCIÁLNEHO ROZVOJA OBCE HRADIŠTE (2015-2022)



Schválený dňa: DD.MM.RRRR

Uznesenie číslo: Č/RRRR

Obsah

Úvod	3
Časť A - Analytická časť.....	9
A.1 Analýza vnútorného prostredia	9
A.1.1 Základná charakteristika obce.....	9
A.1.2 História obce	10
A.1.3 Prírodné podmienky a životné prostredie	10
A.1.4 Obyvateľstvo a demografická situácia.....	14
A.1.5 Trh práce a sociálna situácia	21
A.1.6 Hospodárska základňa	23
A.1.7 Občianska vybavenosť	25
A.1.8 Kultúra, spoločenské aktivity a neziskový sektor	27
A.1.9 Bývanie a bytový fond	27
A.1.10 Dopravná a technická infraštruktúra, cestovný ruch	28
A.1.11 Štruktúra samosprávy a hospodárenie obce	30
A.2 Analýza vonkajšieho prostredia	33
A.2.1. Podmienky udržateľného rozvoja obce - Identifikáciu hlavných vonkajších faktorov rozvoja územia	34
A.2.2. Analýza príležitostí a ohrození pre rast a rozvoj územia	35
A.3 Zhodnotenie súčasného stavu územia	36
A.3.1. SWOT analýza.....	36
A.3.2. Možné riziká a ohrozenia vo väzbe na existujúce stratégie a koncepcie.....	38
A.3.3. Odhad budúceho možného vývoja obce, využívanie jej vnútorného potenciálu a limitov rozvoja	39
A.3.4. Zhodnotenie výsledkov dotazníkového prieskumu.....	40
Časť B - Strategická časť	42
Časť C – Programová časť	45
C. 1 Hospodárska prioritná oblasť.....	45
C. 2 Sociálna prioritná oblasť	46
C.3 Environmentálna prioritná oblasť	47
Časť D – Realizačná časť	49
D.1. Inštitucionálne a organizačné zabezpečenia realizácie PHSR.....	49
D. 2 Vecný a časový harmonogram realizácie programu rozvoja obce.....	50
D. 3 Systém monitorovania a hodnotenia plnenia programu rozvoja obce.....	57
Časť E – Finančná časť	61
E. 1 Indikatívny finančný plán na celú realizáciu PHSR.....	61

E. 2 Model viaczdrojového financovania a finančný rámec	62
Záver.....	65
Prílohy PHSR	66

Úvod

Program hospodárskeho rozvoja a sociálneho rozvoja (PHSR) predstavuje spolu s územným plánom základný a kľúčový dokument pre riadenie samosprávy, ktorý vychádza z poznania situácie a konkrétnych potrieb obyvateľov, podnikateľov, záujmových skupín a ďalších subjektov v území, formuluje predstavu obce o budúcnosti spolu s činnosťami a projektmi na jej zabezpečenie. PHSR systémovo a koncepcne analyzuje a určuje budúcnosť rozvoja spolu s činnosťami, investičnými projektmi so zdrojovým krytím na jej zabezpečenie. Vytvára určitý rámec, ktorého naplnenie by malo byť zárukou, že tento strategický dokument nebude len zbytočne rozsiahlym a popisným zoznamom nereálnych plánov (zoznamom zámerov, na ktoré obec nemá dostatok finančných prostriedkov), ale bude skutočným strategickým rozvojovým dokumentom s cieľom dosiahnuť zvýšenie kvality životnej úrovne obyvateľov na vybranom území.

Jednotlivé kapitoly tejto PHSR sú vypracované v súlade s Metodikou na vypracovanie PHSR obce, verzia 2.0, ktorú vyhotovila pracovná skupina zriadená Ministerstvom dopravy, výstavby a regionálneho rozvoja SR s cieľom zjednotiť proces spracovávania PHSR a jeho obsah podľa zákona č. 539/2008 Z. z. o podpore regionálneho rozvoja v znení zákona č. 309/2014 Z. z.

Zámer spracovania PHSR

PHSR obce bol spracovaný na základe potrieb obce Hradište. Zámer spracovania PHSR obce Hradište bol schválený obecným zastupiteľstvom dňa 25.6.2015.

Formulár č. Ú 1 – Zámer spracovania PHSR

Zámer spracovania PHSR															
Názov dokumentu	Program hospodárskeho a sociálneho rozvoja obce Hradište na roky 2015 - 2022														
Forma spracovania	Spracovanie PHSR vykonávala externá spoločnosť v súčinnosti s obcou Hradište, v súlade s Metodikou na vypracovanie PHSR obce, verzia 2.0 (podľa zákona č. 539/2008 Z.z. o podpore regionálneho rozvoja v znení zákona č. 309/2014 Z.z.)														
Riadenie procesu spracovania	Proces spracovania PHSR bol manažovaný prostredníctvom riadiaceho tímu, ktorý bol zodpovedný za celkovú koordináciu spracovania PHSR. <table border="1" data-bbox="528 1787 1406 2020"> <tr> <th colspan="3">Riadiaci tím</th> </tr> <tr> <th>Titul, Meno, Priezvisko</th> <th>Funkcia v obci / organizácia</th> <th>Činnosť v riadiacom tíme</th> </tr> <tr> <td>Mgr. Miloš Baránik</td> <td>starosta obce</td> <td>Koordinátor riadiaceho tímu</td> </tr> <tr> <td>Ing. Andrej Milo</td> <td>externý odborník /</td> <td>Člen riadiaceho</td> </tr> </table>			Riadiaci tím			Titul, Meno, Priezvisko	Funkcia v obci / organizácia	Činnosť v riadiacom tíme	Mgr. Miloš Baránik	starosta obce	Koordinátor riadiaceho tímu	Ing. Andrej Milo	externý odborník /	Člen riadiaceho
Riadiaci tím															
Titul, Meno, Priezvisko	Funkcia v obci / organizácia	Činnosť v riadiacom tíme													
Mgr. Miloš Baránik	starosta obce	Koordinátor riadiaceho tímu													
Ing. Andrej Milo	externý odborník /	Člen riadiaceho													

	MVL Štefánek, s.r.o.	tímu za dodávateľa
Ing. Ľuboslava Sokolová	externý odborník / MVL Štefánek, s.r.o.	Člen riadiaceho tímu za dodávateľa

Bola zriadená pracovná skupina zo zástupcov obce, ktorá bola zodpovedná za tvorbu obsahovej stránky PHSR obce Hradište.

Do procesu spracovania boli zapojení členovia pracovnej skupiny, ktorí zastávali rôzne úlohy v súlade s metodikou spracovania PHSR. Členmi pracovnej skupiny boli:

Zoznam členov pracovnej skupiny		
Titul, Meno, Priezvisko	Funkcia v obci/organizácia	Funkcia v pracovnom zaradení do procesu spracovania PHSR
Róbert Šiška	Zástupca starostu, poslanec obecného zastupiteľstva, člen komisie, podnikateľ	Koordinátor PHSR, styk s verejnosťou
Ing. Jozef Baránik	predseda komisie, poslanec obecného zastupiteľstva	Koordinátor PHSR, styk s verejnosťou
MVDr. Martina Žišková	predseda komisie, poslanec obecného zastupiteľstva	Koordinátor PHSR, styk s verejnosťou
Eva Fodorová	predseda komisie, poslanec obecného zastupiteľstva	Koordinátor PHSR
Anna Hirkalová	predseda komisie, poslanec obecného zastupiteľstva	Koordinátor PHSR
Jozef Jánoška	predseda komisie, poslanec obecného zastupiteľstva	Koordinátor PHSR
Rudolf Dávid	predseda komisie, poslanec obecného zastupiteľstva	Koordinátor PHSR
Juraj Šramka	Poslanec obecného zastupiteľstva	Koordinátor PHSR

	Jozef Koleda	Poslanec obecného zastupiteľstva	Koordinátor PHSR
	Ing. Peter Fodora	Hlavný kontrolór	Koordinátor PHSR
	Ing. Oľga Barániková	Člen komisie	Koordinátor PHSR
	Ladislav Kňaze	Člen komisie	Koordinátor PHSR
	Anna Kňazeová	Referent obecného úradu	Koordinátor PHSR
	Andrea Blažeková	Referent obecného úradu	Koordinátor PHSR
Členovia pracovnej skupiny a riadiaceho tímu navzájom spolupracovali a komunikovali podľa potreby, či už osobne, telefonicky alebo e-mailom. Do procesu spracovania PHSR bola zapájaná verejnosť, a to prostredníctvom informácií a dotazníkov umiestnených na webovej stránke obce, na obecnom úrade a obecnej tabuli a taktiež ďalšími vhodnými a relevantnými spôsobmi. Dotazníky pre občanov bola analyzované a zapracované do procesu tvorby PHSR. PHSR bola vo finálnej časti prerokovaná s verejnosťou a schvaľovaná na zastupiteľstve.			
Obdobie spracovania	- obdobie spracovania 06/2015 – 11/2015 - harmonogram spracovania (samostatný dokument)		
Financovanie spracovania	Rozpočet obce		

Zdroj: vlastné spracovanie

Harmonogram spracovania PHSR

Harmonogram spracovania PHSR obce Hradište bol odhadnutý na 6 mesiacov. Nasledovná tabuľka predstavuje stručný harmonogram spracovania podľa jednotlivých častí PHSR.

Formulár č. Ú 2 – Harmonogram spracovania PHSR

Harmonogram spracovania PHSR												
Termín	I	II	III	IV	V	VI	VII	VIII	IX	X	XI	XII
Úvod												
Analytická časť												
Strategická časť												
Programová časť												
Realizačná časť												
Finančná časť												
Záver												

Zdroj: vlastné spracovanie

V rámci harmonogramu spracovania PHSR sa najskôr zostavil a schválil zámer PHSR obecným zastupiteľstvom. Zároveň sa uskutočnilo menovanie pracovnej skupiny pre spracovanie PHSR

a riadiaceho tímu. V ďalších krokoch nasledovalo zverejnenie informácie o spracovaní PHSR, tlač a distribúcia dotazníka pre občanov v rámci informovanosti verejnosti, získanie podkladov pre analytickú časť, analyzovanie vnútorného a vonkajšieho prostredia, ex-post hodnotenie PHSR z minulého obdobia najmä za účelom získania vstupných informácií do programovej časti. Nasledovalo spracovanie východísk pre strategickú časť a vypracovanie strategickej vízie a formulácia strategických cieľov a opatrení. Následné prerokovanie opatrení na zastupiteľstve a verejnom prerokovaní zavrášilo proces prípravy strategickej časti, ktorá vyústila do návrhu aktivít a prípravy projektov. Vypracovanie akčného plánu, systému monitorovania, hodnotenia a aktualizácie PHSR je výstupom strategickej a programovej časti PHSR. Finančný rámec pre realizáciu PHSR a výber projektov v súlade s finančno-ekonomickými možnosťami predstavovalo finančnú časť procesu spracovania PHSR spolu so zapracovaním indikatívneho rozpočtu do programového rozpočtu obce. Finalizácia dokumentu predstavovala verejné pripomienkovanie, prerokovanie a schválenie PHSR zastupiteľstvom.

Z dôvodu záujmu samosprávy o informovanie a zapojenie verejnosti a ostatných subjektov do procesu spracovania PHSR obce boli stanovené rôzne formy ich zapojenia, ktoré sú uvedené v nasledovnom formulári č. Ú 3.

Formulár č. Ú 3 – Metódy zapojenia verejnosti do prípravy PHSR

Metóda	Informovanie verejnosti	Získavanie názorov verejnosti	Zohľadnenie názorov verejnosti
Tlačené materiály			
Verejné informačné tabule	Áno		
Letáky rozdávané na verejných podujatiach			
Letáky rozposielané verejnosti priamo	Áno	Áno	Áno
Zrozumiteľne, jednoducho napísaný bulletin			
Informačné formuláre, tabuľky údajov, infografika			
Brožúra s dotazníkovou kartičkou na zadnej strane, ktorú je možné odoslať			
Technické správy /napríklad EIA/			
Listy (priama pošta)			
Plagáty			
Pútač			
Výstavky a expozície na verejných miestach			
Internetové stránky – vrátane verejných pripomienok tzv. chatrooms	Áno	Áno	Áno
Využitie existujúcich médií			
Účasť na miestnych aktivitách a podujatiach			

Zverejňovanie informácií v miestnej tlači			
Novinové články a príspevky členov pracovných skupín, vyjadrenia expertov			
Tlačové konferencie			
Stretnutia	Áno	Áno	Áno
Vystúpenia v obecnom rozhlase/televízii	Áno	Áno	Áno
Reklama			
Informačné služby			
Telefónna informačná linka			
Dni otvorených dverí			
Návštevy lokalít (podobných obcí)			
Informačná kancelária s vyškolenými pracovníkmi			
Stretnutia			
Stretnutia s kľúčovými ľuďmi/skupinami	Áno	Áno	Áno
Ťažiskové skupiny (reprezentatívne skupiny predstavujúce verejnosť)			
Verejné stretnutia	Áno	Áno	Áno
Návšteva v dotknutom území	Áno	Áno	Áno
Verejné semináre	Áno	Áno	Áno
Verejné vypočutie			
Verejné vypočutie (s odbornou skupinou)			
Využitie miestnych ľudí na získavanie názorov	Áno	Áno	Áno
Brainstormingové stretnutia s verejnosťou	Áno	Áno	Áno
Rozhovory a prieskumy			
Dotazník pre záujmové skupiny	Áno	Áno	Áno
Dotazník pre širokú verejnosť	Áno	Áno	Áno
Prieskumy verejnej mienky	Áno	Áno	Áno
Poradné skupiny			
Miestne poradné skupiny			
Odborné poradné skupiny			
Pracovné skupiny	Áno	Áno	Áno
Riešenie problémov a metódy dosiahnutia konsenzu			
Využitie odborníkov vyškolených v metódach zapájania verejnosti			
Využitie nezávislého moderátora/facilitátora			
Brainstorming	Áno	Áno	Áno
Nezávislí experti poskytujúci poradenské služby	Áno	Áno	Áno
Rokovanie bez prítomnosti	Áno	Áno	Áno

moderátora/facilitátora			
Rokovanie za prítomnosti moderátora/facilitátora			
Iné aktivity			
Vzdelávacie programy na vybrané témy (kľúčové, kritické)			
Spracovanie a vyhodnotenie prípadových štúdií			

Zdroj: vlastné spracovanie

Východiskové strategické a koncepčné dokumenty

Pri spracovaní PHSR obce Hradište boli definované ciele a opatrenia v súlade so strategickými a programovými dokumentmi regionálneho rozvoja národného, regionálneho a lokálneho významu. Ich zoznam je uvedený v rámci povinných príloh PHSR – Príloha č. 1 - Zoznam informačných zdrojov použitých v PHSR (východiskové strategické a koncepčné dokumenty, súvisiaca legislatíva).

Časť A - Analytická časť

Analytická časť PHSR je založená na databáze informácií a ukazovateľov, pričom obsahuje komplexné hodnotenie a analýzu východiskovej situácie obce s väzbami na širšie územie a odhad budúceho vývoja s dôrazom na možné riziká a ohrozenia vo väzbe na existujúce relevantné stratégie a koncepcie a využívanie vnútorného potenciálu územia, jeho limitov a rozvoja územia obce.

A.1 Analýza vnútorného prostredia

Komplexná analýza súčasného stavu územia je zostavená na základe informácií získaných najmä zo štatistických údajov a prieskumov. Číselné údaje sú uvedené v tabuľkách alebo v grafoch, pričom obsahujú krátky písomný komentár.

A.1.1 Základná charakteristika obce

Obec Hradište patrí do Trenčianskeho kraja a je súčasťou okresu Partizánske. V rámci sídelnej štruktúry Trenčianskeho kraja i okresu Partizánske plní obec Hradište funkciu samostatného sídla. Územie obce Hradište sa nachádza na juhozápadnom okraji prievadzského ťažiska osídlenia. Obec sa nachádza v údolí Nitrice a od okresného mesta Partizánske je vzdialená 8 km. Obec k 31.12.2014 mala spolu 1 005 obyvateľov.

Tabuľka č. 1: Základné údaje o obci a kontaktné údaje

Základné údaje	
Kraj	Trenčiansky
Okres	Partizánske
Región	Stredné Ponitrie
Poloha	48°40'53"S 18°22'20"V
Nadmorská výška	212 m n. m.
Rozloha	8,17 km ² (817 ha)
Počet obyvateľov	1 005
Hustota obyvateľov	123,01 obyv./km ²
ŠÚJ	542962
EČV	PE
Kontaktné údaje	
Adresa	Hradište 278, 958 54
Telefón	+421/38/748 92 28
E-mail	ocu@hrad.stonline.sk
WEB stránka	www.obec-hradiste.sk

Zdroj: vlastné spracovanie

Obec je členom Regionálneho združenia miest a obcí regiónu Stredné Ponitrie (RZMO Stredné Ponitrie), ktoré bolo založené s cieľom chrániť práva a záujmy obcí, zjednocovať ich postup pri vykonávaní úloh zverených obciam, aktívne vplyvať na rozvoj samosprávnych funkcií a navrhovať prostredníctvom Združenia miest a obcí Slovenska alebo samostatne ústredným orgánom štátnej správy riešenie kompetenčných problémov medzi samosprávou a štátnou správou.

Obec je členom Miestnej akčnej skupiny Stredné Ponitrie o. z., ktoré funguje na princípoch prístupu LEADER.

A.1.2 História obce

Na území dnešnej obce Hradište bolo sídlisko lužickej kultúry z mladšej doby bronzovej a hradisko z doby veľkomoravskej. Začiatok vzniku obce Hradište nie je známy. Chýbajú dôkazy, ktoré by priblížili začiatok historického vývoja. Ten sa dá iba predpokladať na základe skromných nálezov, ktoré sa našli v katastri obce a v blízkom okolí. Predpokladá sa, že osada Hradište vznikla v druhej polovici deviateho storočia. Románsky kostol v Hradišti, ako jediný na Slovensku zasvätený sv. Barnabášovi, má 900 rokov a bol postavený okolo roku 1096. Neskôr, ešte v románskom období, ho rozšírili o novú loď s vežou. Stojí neďaleko obranného valu, ktorý v posledných rokoch znížili agrotechnické zásahy. Okolo kostola je kamenný múr, ktorý bol v roku 1994 opravený.

Prvá písomná zmienka pochádza z roku 1232, keď uhorský kráľ Ondrej II. vydal kráľovskú listinu v súvislosti s výmenou pozemkov v Lelovciach za pozemky v Nedašovciach. Obec sa tam spomína ako Haranenicha. Hradište bolo až do roku 1424, kedy prešlo do vlastníctva nitrianskeho biskupa, vlastníctvom ostrihomského kniežacieho konventu. Názov obce je doložený z roku 1533 ako Hradyscha, z roku 1733 ako Hradisste, maďarsky Szakcsányhradistye, Hradistye, Sziklavárhely. V roku 1777 sa obec stala vlastníctvom nitrianskej kapituly. V 19. storočí zohrávala obec významnú úlohu, keď ležala na dôležitej obchodnej a poštovej trase. Zároveň sa tadiaľto vracali slovenskí dobrovoľníci pri bojoch proti uhorskej armáde.

V roku 1406 bolo nad obcou opevnenie. V roku 1553 mala 12 port, v roku 1715 mala vinice a 19 domácností, v roku 1778 mala 60 poddanských a 3 želiarske domácnosti, v roku 1828 mala 48 domov a 336 obyvateľov. Boli to roľníci, ovocinári, tkáči, obchodovali s ovocím. V roku 1889 si založili úverné družstvo, v roku 1909 urbársku tehelňu. V obci pracovala píla. Za I. ČSR obyvatelia pracovali popri poľnohospodárstve na píle a v tehelni, rozvinuté bolo tkáčstvo. Do SNP sa zapojili hlavne robotníci.

A.1.3 Prírodné podmienky a životné prostredie

Obec Hradište leží v severovýchodnom výbežku Nitrianskej sprašovej pahorkatiny na pravostrannej nive Nitrice. Nadmorská výška v strede obce je 212 metrov nad morom, v chotári 206-316 212 metrov nad morom. Povrch chotára tvoria treťohorné usadeniny, pokryté sprašovými hlinami, na nive je pokrytý nivnými uloženinami, v severovýchodnej časti zas druhohorné horniny. Je zalesnený dubovo-hrabovými lesmi, miestami s borovicou. Celková výmera územia obce je 8 166 327 metrov štvorcových. Hustota obyvateľstva na kilometer štvorcový je 123,01 obyvateľov.

Pôdne pomery

V území obce Hradište sa nachádza menej kvalitná pôda. V kategorizácii do typologicko-produkčných subtypov je väčšina výmery poľnohospodárskeho pôdneho fondu zaradená do kategórie orných pôd (O3, O4, O5 a O7, len pod lesmi sú pôdy vzhľadom na väčší sklon, poprípade horšie pôdne vlastnosti ako hĺbka a skeletovitosť, zaradené do kategórie vhodnosti pre trvalé trávne porasty (T1). Najzastúpenejšími pôdnymi druhmi v území sú fluvizeme, rendziny a hnedozeme.

Fluvizeme sú lokalizované pozdĺž tokov, najmä pozdĺž rieky Nitrica, kde sa nachádza najväčšie súvislé územie s týmto pôdnym druhom. Sú to kvalitné pôdy zväčša s vysokou hladinou spodnej vody, na ktorých sa darí veľkému množstvu plodín. Časť územia vypĺňajú hnedozeme, ktoré sú podobne ako fluvizeme veľmi kvalitné a vyhovujú ešte širšiemu sortimentu rastlín. V západnej časti územia sa nachádza tiež väčšie množstvo rendzín, čo sú menej kvalitné, zväčša plytké a štrkovité pôdy vhodné tiež len pre menší sortiment rastlín a lúky a pasienky.

Ochrana prírody

Ochrana vôd: Pásma hygienickej ochrany - PHO V širšom okolí riešeného územia sa nachádzajú ochranné pásma vodárenských zdrojov (pásma hygienickej ochrany - PHO), Konkrétne ide o nasledovné vodárenské zdroje : 16. vodný zdroj Luhy I, II, Šiare, HVL-1, Turne, k. ú. obce Hradište

Slovenská republika sa pristúpením k Ramsarskej konvencii zaviazala zachovávať a chrániť mokrade, ako regulátory vodných režimov a biotopy podporujúce charakteristickú flóru a faunu. Mokraďami sa v zmysle konvencie rozumejú všetky "územia s močiarimi, slatinami a vodami prirodzenými alebo umelými, trvalými alebo dočasnými, stojatými aj tečúcimi.." (čl.1. ods.1).

Tabuľka č. 2: Mokrade na území obce Hradište

Názov mokrade	Plocha (m ²)	Názov obce	Kategória
Nitrica - rieka (Belanka)	130 000	Hradište	L -Lokálna

Zdroj: www.soprs.sk

Celé územie extravilánu je poľnohospodársky využívané. V území obce Hradište sa nevyskytujú lokality NATURA 2000, genofondové plochy ani plochy chránených vtáčích území.

Prírodná pamiatka Nitrica

Prírodná pamiatka Nitrica sa nachádza v katastroch obcí Hradište a Skačany. Celková výmera tejto prírodnej pamiatky je 2,96 ha s 5. stupňom ochrany. Prírodná pamiatka Nitrica predstavuje zvyšok pôvodného toku so zachovalým brehovým porastom a lužným lesom. Lokalita je dôležitá z vedeckovýskumného, náučného a kultúrnovýchového hľadiska.

V území obce sa nachádzajú ložisko stavebného kameňa – dobývací priestor Hradište, ktoré je chránené v zmysle banského zákona. Ložisko sa nachádza severne od obce Hradište, severovýchodne od štátnej cesty Hradište – Bánovce nad Bebravou. Ložisko sa nachádza v ochrannom pásme II. stupňa vodných zdrojov.

Hydrologické pomery

Riešené územie spadá do povodia Váhu. Územím preteká rieka Nitrica, ktorý je ľavostranným prítokom pravostranným prítokom rieky Nitra. Rieka Nitrica (Belanka) je pravostranným prítokom rieky Nitry s dĺžkou 51,4 km a plochou povodia 319 km². Pramení v Strážovských vrchoch pod hrebeňom medzi vrchmi Homôľka (906,6 m n. m.) a Vápeč (955,5 m n. m.) v nadmorskej výške cca 820 m n. m. Rieka preteká cez obce Valaská Belá. Oddeluje miestne časti obce Liešťany: obce Lomnica a Dobročná. Za obcou Liešťany sa vlieva do vodnej nádrže Nitrianske Rudno. Pri obci Diviaky nad Nitricou priberá pravostranný Diviacky potok. Vo Vestenickej bráne preteká obcami Nitrica a Dolné Vestenice a oblúkom sa stáča opäť na juh do Nitrianskej pahorkatiny. Pri obci Hradište tečie zachovaným lužným lesom, následne preteká obcou Skačany. Rieka Nitrica sa na území mesta Partizánske vlieva do rieky Nitry.

V katastrálnom území obce Hradište sa nachádzajú až 9 vodných zdrojov:

- Prameň Luhy s výdatnosťou 11,0 - 25,0 l/sek.
- Prameň Šiare s výdatnosťou 24,0-35,0 l/sek.
- Vrt HVL – 1 s výdatnosťou 7,0 l/sek.
- Vrty HM – 1,2,3,4,5,6 s výdatnosťou 90 l/sek.

Pôdny fond

Pôdny fond sa podľa druhov pozemkov člení na poľnohospodársku pôdu a nepoľnohospodársku pôdu. Celková výmera územia obce Hradište je 8 166 327 m². Pre jednotlivé druhy pozemkov sa používajú tieto označenia:

a) pri poľnohospodárskej pôde orná pôda, chmeľnice, vinice, ovocné sady, záhrady a trvalé trávne porasty

b) pri nepoľnohospodárskej pôde lesný pozemok, vodná plocha, zastavaná plocha a nádvorie, ostatná plocha.

V tabuľke č. 3 je uvedené rozdelenie poľnohospodárskej pôdy a jej percentuálne vyjadrenie v rámci celkovej výmery územia obce a v rámci poľnohospodárskej pôdy. Najväčšiu časť poľnohospodárskej pôdy tvorí orná pôda. Najmenšiu časť poľnohospodárskej pôdy tvoria záhrady. V pôdnom fonde obce sa nenachádzajú žiadne plochy chmeľníc, ovocných sádov ani viníc.

Tabuľka č. 3: Rozdelenie poľnohospodárskej pôdy v rámci celkovej výmery územia obce Hradište v m² v roku 2014

Celková výmera územia obce	Poľnohospodárska pôda SPOLU	Orná pôda	Záhrada	Trvalý trávny porast
8 166 327	4 380 997	3 551 959	348 924	480 114
100 %	53,65 %	43,50 %	4,27 %	5,88 %

Zdroj: ŠÚ SR – pracovisko Trenčín

Tabuľka č. 4 zachytáva rozdelenie nepoľnohospodárskej pôdy. V rámci nej najväčšiu časť tvoria lesné pozemky. Naopak najmenšiu časť tvoria vodné plochy.

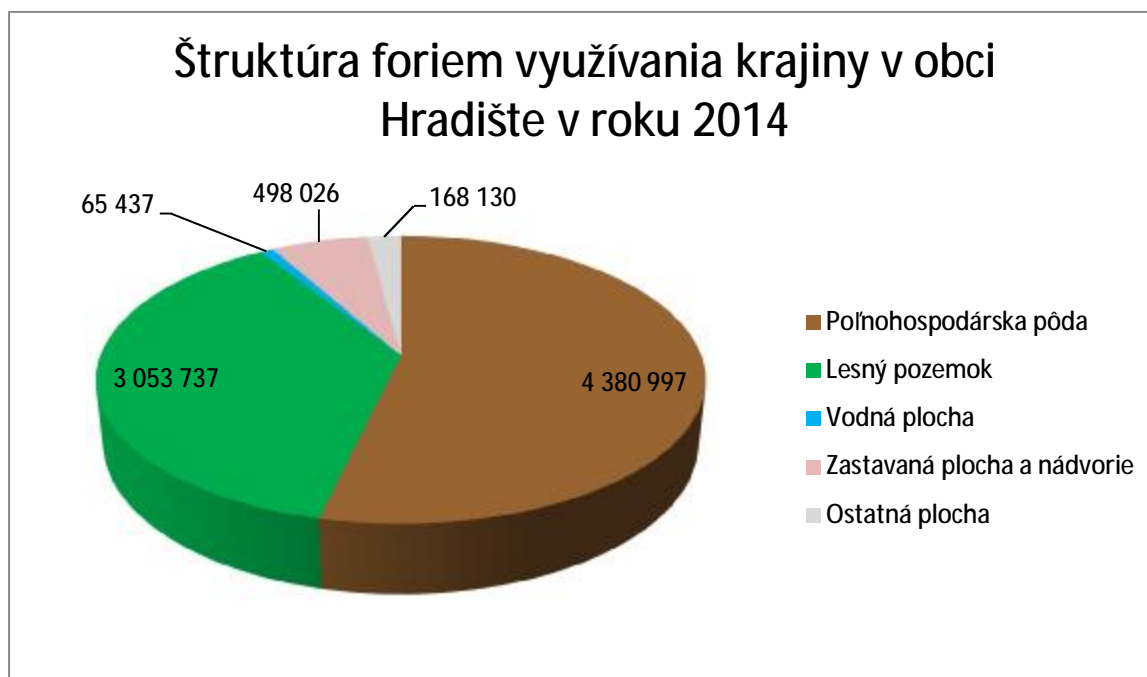
Tabuľka č. 4: Rozdelenie nepoľnohospodárskej pôdy v rámci celkovej výmery územia obce Hradište v m² v roku 2014

Celková výmera územia obce	Nepoľnohospodárska pôda SPOLU	Lesný pozemok	Vodná plocha	Zastavaná plocha a nádvorie	Ostatná plocha
8 166 327	3 785 330	3 053 737	65 437	498 026	168 130
100 %	46,35 %	37,39 %	0,80 %	6,10 %	2,06 %

Zdroj: ŠÚ SR – pracovisko Trenčín

Graf č. 1 znázorňuje štruktúru foriem využívania krajiny. Prevláda poľnohospodárska pôda, ktorá sa v obci Hradište nachádza na území s rozlohou 4 380 997 m², čo predstavuje 55,65 %. Nepoľnohospodárska pôda predstavuje z celkovej výmery územia obce 46,35 %. Lesnatosť územia predstavuje 37,39 %.

Graf č. 1: Štruktúra foriem využívania krajiny v obci Hradište v roku 2014



Zdroj: vlastné spracovanie

Ovzdušie

Negatívny vplyv na znečistenie ovzdušia má najmä stav, že obec Hradište nie je plynofikovaná. Ďalším významným zdrojom znečistenia ovzdušia a zvýšenia hladiny hluku má doprava z komunikácie I/50 a II/579. Plánovaná výstavba rýchlostnej cesty R2 v katastri obce Hradište tieto negatívne vplyvy neodstráni. Možnosti zníženia týchto vplyvov sú vo výsadbe líniovej zelene v dotknutej oblasti, realizácii cestného prepojenia mesta Partizánske s rýchlostnou cestou R2 mimo intravilán obce a v plynofikácii obce.

Odpadové hospodárstvo

Odpadové hospodárstvo by sa aj do budúcnosti malo riešiť podľa prísnejších zásad, medzi iným asanovať prípadné nelegálne skládky, nespracovateľný odpad deponovať na riadenú skládku, zariadiť, aby výrobné organizácie, ktoré produkujú špecifický odpad museli mať vlastný program likvidácie výrobného odpadu.

Obec v súčasnosti zabezpečuje vývoz tuhého komunálneho odpadu na riadenú skládku v Bojnjej. Odvoz zabezpečuje firma EKO HUNKA. s. r. o.. V obci sa uskutočňuje separovaný zber komunálneho odpadu a separuje sa sklo, plasty, papier. V obci sa nachádza kontajner na zber šatstva. Veľkoobjemový odpad je možné odovzdať na odpadové hospodárstvo, ktoré je otvorené 2 dni v týždni. Biologický odpad zo stromov a verejnej zelene sa v obci kompostuje. V súčasnosti nie je v obci lokalizovaná žiadna nelegálna skládka, v prípade jej zriadenia bude obec hľadať možnosti jej odstránenia.

A.1.4 Obyvateľstvo a demografická situácia

Ku dňu 31.12.2014 mala obec Hradište 1 005 obyvateľov, z čoho bolo 511 mužov a 494 žien. Oproti predchádzajúcim rokom počet obyvateľov opäť klesol. V nasledujúcej tabuľke č. 5 sa nachádza vývoj počtu obyvateľov od roku 2007 až do roku 2014. Z dlhodobého hľadiska má počet obyvateľov klesajúcu tendenciu.

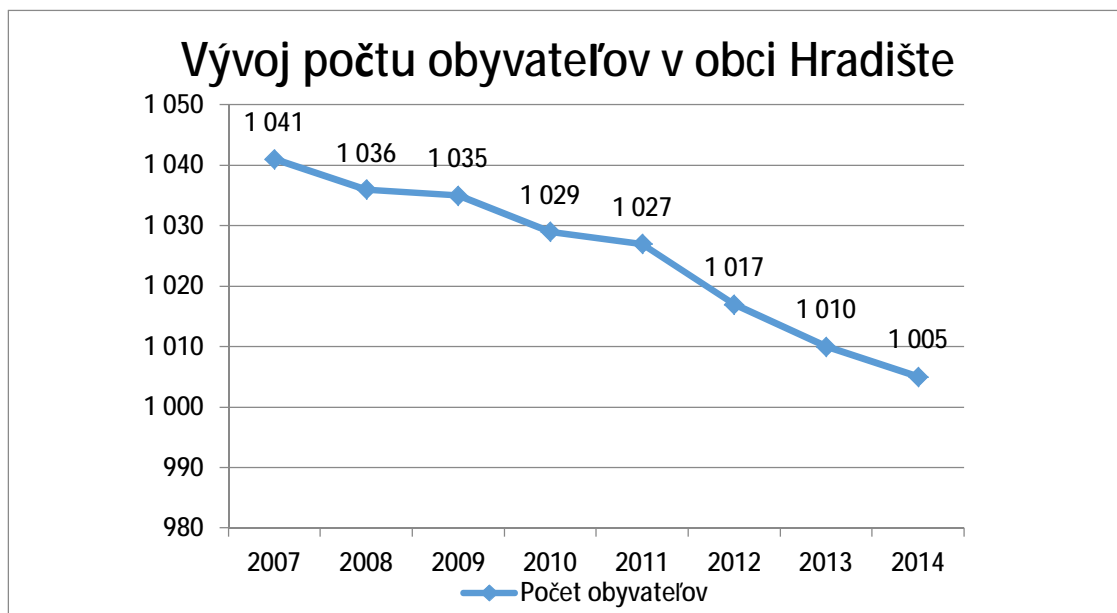
Tabuľka č. 5: Vývoj počtu obyvateľov v obci Hradište v rokoch 2007 - 2014

Rok	Počet obyvateľov	Muži	Ženy	Prírastok/Úbytok		Index rok 2000 = 100
				absolútne	v %	
2007	1 041	538	503	-6	-0,57	98,21
2008	1 036	535	501	-5	-0,48	97,74
2009	1 035	536	499	-1	-0,10	97,64
2010	1 029	527	502	-6	-0,58	97,08
2011	1 027	527	500	-2	-0,19	96,89
2012	1 017	519	498	-10	-0,97	95,94
2013	1 010	519	491	-7	-0,69	95,28
2014	1 005	511	494	-5	-0,50	94,81

Zdroj: ŠÚ SR, pracovisko Trenčín

Dlhodobý pokles počtu obyvateľov je znázornený v grafe č. 2.

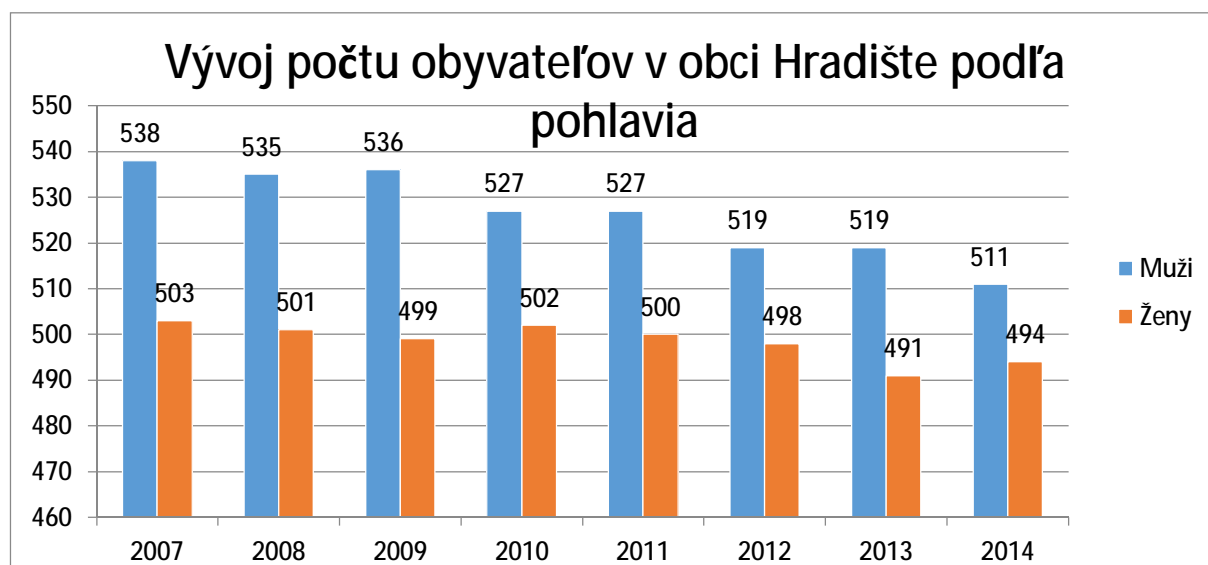
Graf č. 2: Vývoj počtu obyvateľov v obci Hradište v období 2007 – 2014



Zdroj: vlastné spracovanie

Z celkového počtu obyvateľov predstavujú muži 50,85 % a ženy 49,15 %. Z dlhodobého hľadiska mierne prevláda počet žien nad počtom mužov. Rozdelenie obyvateľstva podľa pohlavia udáva nasledujúci graf č. 3:

Graf č. 3: Vývoj počtu obyvateľov v obci Hradište v období rokov 2007 – 2014 – muži a ženy



Zdroj: vlastné spracovanie

S vývojom počtu obyvateľov v obci Hradište veľmi úzko súvisia aj ukazovatele demografického salda, migračného salda a celkový prírastok/úbytok obyvateľstva. Vývoj týchto ukazovateľov počas obdobia rokov 2007 – 2014 je znázornený v nasledujúcej tabuľke č. 6:

Tabuľka č. 6: Demografický vývoj v obci Hradište v rokoch 2007 – 2014

	2007	2008	2009	2010	2011	2012	2013	2014
Spolu	1 041	1 036	1 035	1 029	1 027	1 017	1 010	1 005
Narodení	9	3	18	17	10	8	14	17
Zomrelí	8	13	10	13	16	18	11	14
Demografické saldo	1	-10	8	4	-6	-10	3	3
Prisťahovaní	14	28	8	12	13	18	6	17
Vystáňovaní	21	23	17	22	9	18	16	25
Migračné saldo	-7	5	-9	-10	4	0	-10	-8
Celkový prírastok/úbytok	-6	-5	-1	-6	-2	-10	-7	-5

Zdroj: ŠÚ SR, pracovisko Trenčín

Celkový prírastok/úbytok obyvateľstva sa určuje súčtom demografického salda a migračného salda. V grafe č. 4 sú uvedené celkové prírastky a úbytky obyvateľstva v obci Hradište. Za sledované obdobie obec nezaznamenala celkový prírastok obyvateľstva. Najvýraznejší celkový pokles bol v obci zaznamenaný v roku 2012 (-10 obyvateľov).

Graf č. 4 Celkový prírastok/úbytok obyvateľstva v obci Hradište v rokoch 2007-2014



Zdroj: vlastné spracovanie

Jedným z najdôležitejších demografických ukazovateľov je vekové zloženie obyvateľstva. Trend poklesu pôrodnosti vedie k znižovaniu podielu predproduktívneho obyvateľstva a k zvyšovaniu obyvateľstva v poproduktívnom veku. V obci Hradište možno konštatovať, že podiel predproduktívneho obyvateľstva na celkovej počte obyvateľov je v sledovaných rokoch relatívne stabilný (13,3 % v roku 2007, 13,9 % v roku 2014). Pri kategórii poproduktívneho obyvateľstva je viditeľný mierny nárast ukazovateľa (16,2 % v roku 2007, 17,9 % v roku 2014).

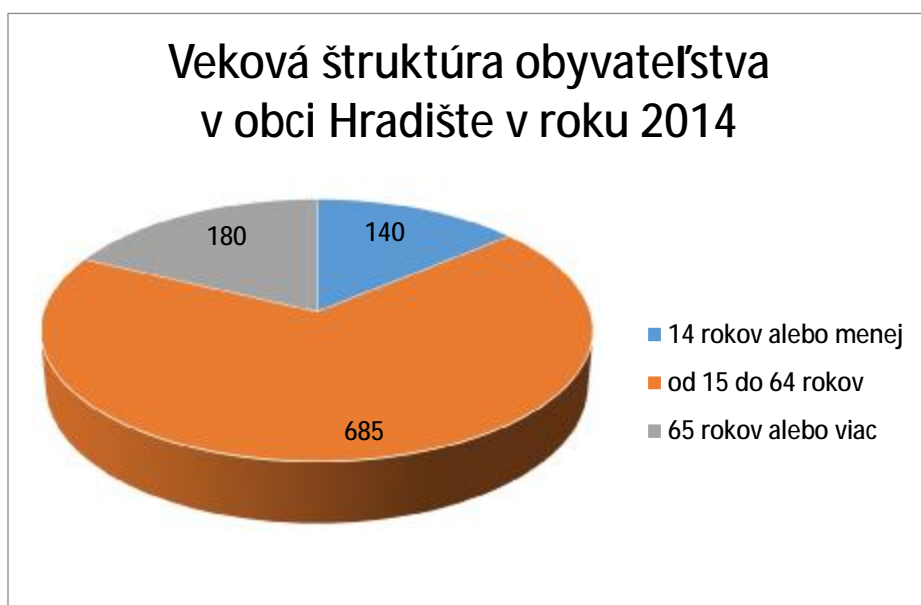
Tabuľka č. 7: Veková štruktúra obyvateľstva v rokoch 2007 – 2014

Veková kategória	2007		2008		2009		2010		2011		2012		2013		2014	
	A	%	A	%	A	%	A	%	A	%	A	%	A	%	A	%
Počet obyvateľov celkom	1041	100	1036	100	1035	100	1029	100	1027	100	1017	100	1010	100	1005	100
- muži	538	51,7	535	51,6	536	51,8	527	51,2	527	51,3	519	51,0	519	51,4	511	50,9
- ženy	503	48,3	501	48,4	499	48,2	502	48,8	500	48,7	498	49,0	491	48,6	494	49,2
Predproduktívny vek - muži (0 - 14)	76	14,1	70	13,1	72	13,4	70	13,3	72	13,7	69	13,3	70	13,5	72	14,1
Predproduktívny vek - ženy (0 - 14)	62	12,3	62	12,4	63	12,6	68	13,6	64	12,8	64	12,9	64	13,0	68	13,8
Predproduktívne obyvateľstvo celkom	138	13,3	132	12,7	135	13,0	138	13,4	136	13,2	133	13,1	134	13,3	140	13,9
Produktívny vek - muži (15-64)	393	73,1	396	74,0	398	74,3	387	73,4	387	73,4	382	73,6	383	73,8	371	72,6
Produktívny vek - ženy (15-64)	341	67,8	338	67,5	332	66,5	329	65,5	326	65,2	326	65,5	318	64,8	314	63,6
Produktívne obyvateľstvo celkom	734	70,5	734	70,9	730	70,5	716	69,6	713	69,4	708	69,6	701	69,4	685	68,2
Poproduktívny vek - muži (65+)	69	12,8	69	12,9	66	12,3	70	13,3	68	12,9	68	13,1	66	12,7	68	13,3
Poproduktívny vek - ženy (65+)	100	19,9	101	20,2	104	20,8	105	20,9	110	22,0	108	21,7	109	22,2	112	22,7
Poproduktívne obyvateľstvo celkom	169	16,2	170	16,4	170	16,4	175	17,0	178	17,3	176	17,3	175	17,3	180	17,9
Priemerný vek u mužov	38,1	-	38,7	-	38,8	-	39,2	-	39,4	-	39,8	-	40,0	-	40,3	-
Priemerný vek u žien	43,0	-	43,1	-	43,4	-	43,8	-	44,4	-	44,3	-	44,5	-	44,1	-
Priemerný vek obyvateľstva celkom	40,5	-	40,8	-	41,0	-	41,4	-	41,8	-	42,0	-	42,2	-	42,1	-
Index starnutia	-	122,5	-	128,8	-	125,9	-	126,8	-	130,9	-	132,3	-	130,6	-	128,6

Zdroj: ŠÚ SR, pracovisko Trenčín

Graf č. 5 znázorňuje vekovú štruktúru obyvateľstva v obci Hradište v roku 2014. Je z neho viditeľný nepomer obyvateľov v predproduktívnom a v poproduktívnom veku.

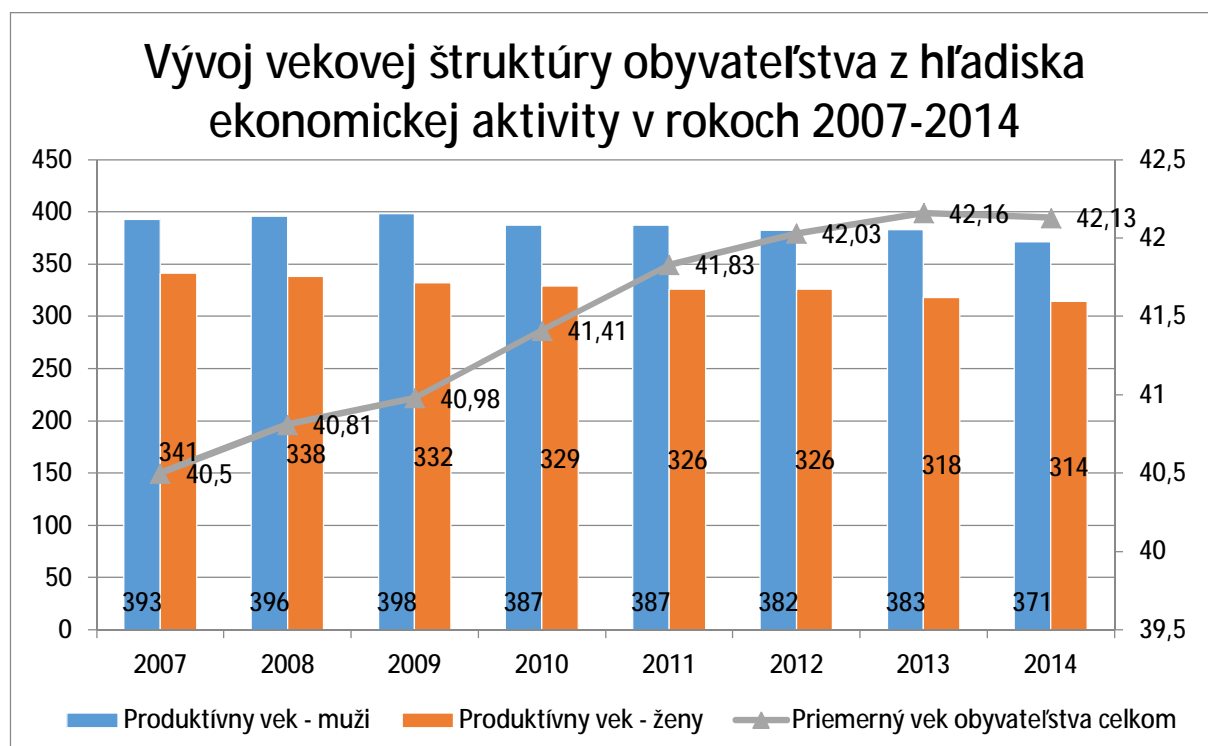
Graf č. 5: Veková štruktúra obyvateľstva v obci Hradište v roku 2014



Zdroj: vlastné spracovanie

Priemerný vek predstavuje vážený aritmetický priemer počtu rokov, ktoré prežili príslušníci danej populácie do daného okamihu. V obci Hradište sa priemerný vek obyvateľov postupne zvýšil zo 40,50 v roku 2007 na 42,13 v roku 2014, čo je nad krajským priemerom (41 rokov).

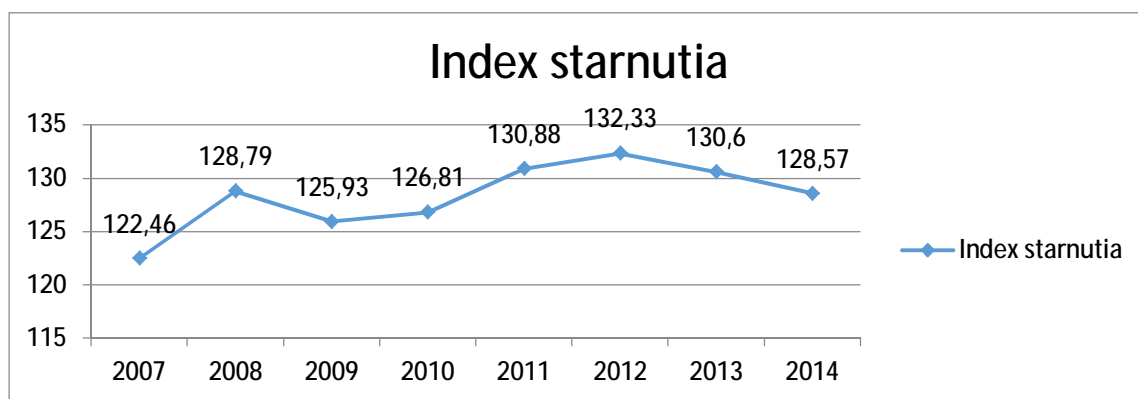
Graf č. 6: Vývoj vekovej štruktúry obyvateľstva z hľadiska ekonomickej aktivity v rokoch 2007 – 2014



Zdroj: vlastné spracovanie

Dôležitou demografickou charakteristikou je úroveň populačného starnutia. Dobre ju vystihujú priemerný vek obyvateľstva (vážený aritmetický priemer podľa početnosti obyvateľov v jednotlivých vekoch) a index starnutia (pomer počtu obyvateľov vo veku 65 rokov a viac na 100 obyvateľov vo veku 0-14 rokov). Index starnutia nad úrovňou 100 % znamená starnutie populácie, keďže počet ľudí v poproduktívnom veku prevyšuje počet ľudí v predproduktívnom veku. Index starnutia v obci Hradište vzrástol od r.2007, kedy jeho hodnota bola 122,46 % na hodnotu 128,57 % v r.2014, čo je mierne nad hodnotou indexu starnutia v roku 2014 okresu Partizánske - 127,52 %, a zároveň nad hodnotami Trenčianskeho kraja – 115,30 % a aj SR – 91,17 %.

Graf č. 7 : Vývoj indexu starnutia v obci Hradište v rokoch 2007 - 2014



Zdroj: vlastné spracovanie

Tabuľka č. 8 udáva vzdelanostnú štruktúru obyvateľov obce Hradište v roku 2011. Základné vzdelanie z celkového úhrnu malo 19,28 % obyvateľov, učňovské a stredoškolské vzdelanie bez maturity malo spolu 33,43 % obyvateľov, stredoškolské vzdelanie s maturitou 24,13 % a vysokoškolské vzdelanie 8,43 %.

Tabuľka č. 8: Vzdelanostná štruktúra obce Hradište v roku 2011

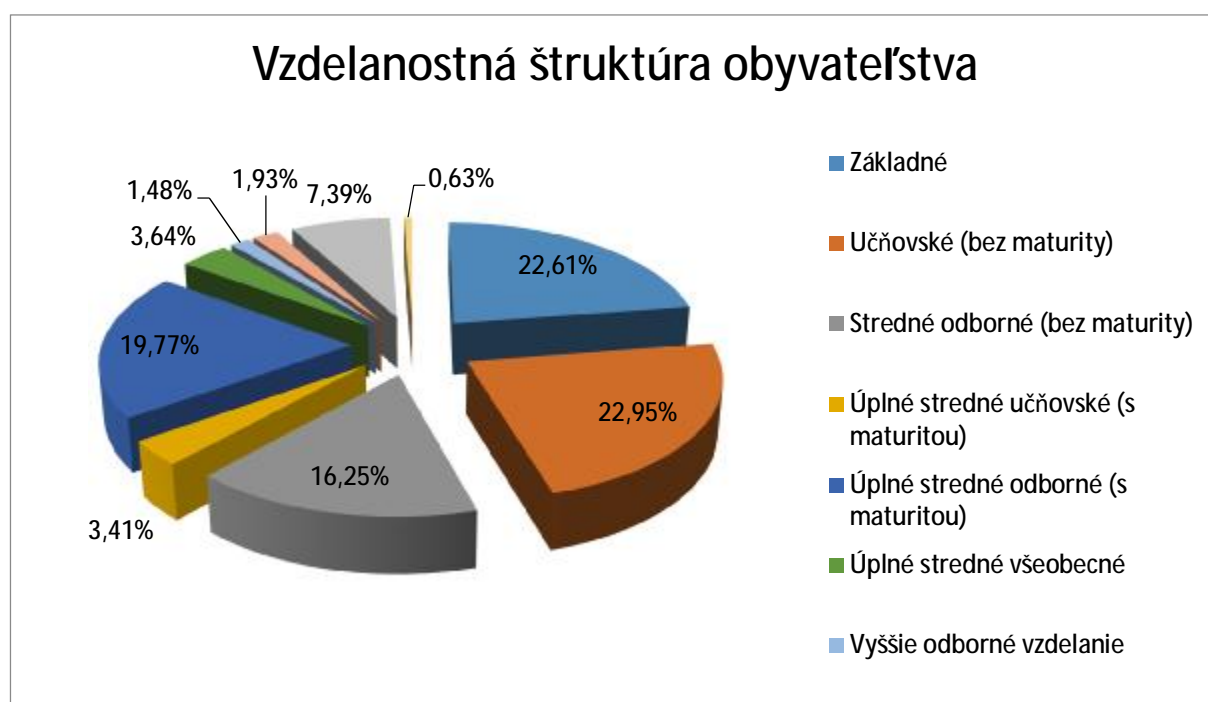
Najvyššie dosiahnuté vzdelanie		Pohlavie		Spolu
		muži	ženy	
Základné		57	142	199
Učňovské (bez maturity)		142	60	202
Stredné odborné (bez maturity)		86	57	143
Úplné stredné učňovské (s maturitou)		13	17	30
Úplné stredné odborné (s maturitou)		90	84	174
Úplné stredné všeobecné		16	16	32
Vyššie odborné vzdelanie		6	7	13
Vysokoškolské bakalárske		8	9	17
Vysokoškolské magisterské, inžinierske, doktorské		30	35	65
Vysokoškolské doktorandské		4	1	5
Vysokoškolské spolu		42	45	87
Študijný odbor	prírodné vedy	2	1	3
	technické vedy a náuky	13	7	20
	poľnohospodársko-lesnícke a	5	5	10
	zdravotníctvo	2	2	4

	spoločenské vedy, náuky a služby	14	27	41
	vedy a náuky o kultúre a umení	1	1	2
	vojenské a bezpečnostné vedy a	3	1	4
	nezistený	2	1	3
Bez školského vzdelania		72	66	138
Nezistené		5	9	14
Úhrn		529	503	1 032

Zdroj: ŠÚ SR, pracovisko Trenčín

Graf č. 8 udáva percentuálne vyjadrenie vzdelanostnej štruktúry obyvateľov obce Hradište s výnimkou obyvateľov bez školského vzdelania, resp. obyvateľov s nezisteným vzdelaním.

Graf č. 8: Vzdelanostná štruktúra obyvateľstva v percentuálnom vyjadrení



Zdroj: vlastné spracovanie

V obci je najvyšší počet obyvateľov rímskokatolíckeho vyznania, a to 92,54 %. Obyvateľov bez vyznania je 3,30 %. Pri 3,10 % obyvateľov nebolo zistené vierovyznanie. Náboženskú štruktúru v obci Hradište znázorňuje tabuľka č. 9:

Tabuľka č. 9: Náboženská štruktúra v obci Hradište v roku 2011

Vierovyznanie	SPOLU
Rímskokatolícka cirkev	955
Evanjelická cirkev augsburského vyznania	9
Cirkev československá husitská	1
Bez vyznania	34

Iné	1
Nezistené	32
SPOLU	1 032

Zdroj: ŠÚ SR, pracovisko Trenčín

Obyvateľstvo je z hľadiska národnostnej štruktúry homogénne, s výraznou prevahou obyvateľov slovenskej národnosti. K slovenskej národnosti sa hlási 97,09 %.

Tabuľka č. 10: Národnostná štruktúra v obci Hradište v roku 2011

Národnosť	SPOLU
Slovenská	1 002
Maďarská	1
Česká	9
Poľská	1
Nezistené	19
SPOLU	1 032

Zdroj: ŠÚ SR, pracovisko Trenčín

A.1.5 Trh práce a sociálna situácia

Nízka výkonnosť a produktivita ekonomických subjektov na Slovensku prispieva k prehĺbovaniu problémov na trhu práce, osobitne k nedostatočnému dopytu po práci (vyjadreného počtom existujúcich pracovných príležitostí). Neustále značné (a v ostatných rokoch rastúce) zaostávanie dopytu po práci za ponukou práce (ktorá je daná počtom ekonomicky aktívneho obyvateľstva) spôsobuje na trhu práce SR pretrvávanie chronickej nerovnováhy. Tabuľka č. 11 uvádza počet evidovaných uchádzačov o zamestnanie v obci Hradište. Z hľadiska pohlavia prevládajú v sledovanom období medzi uchádzačmi o zamestnanie muži okrem roku 2014.

Tabuľka č. 11 : Počet evidovaných uchádzačov o zamestnanie v obci Hradište

	muži	ženy	SPOLU
2007	28	18	46
2008	29	28	57
2009	41	38	79
2010	51	32	83
2011	48	33	81
2012	53	41	94
2013	36	33	69
2014	27	29	56

Zdroj: ŠÚ SR, pracovisko Trenčín

Tabuľka č. 12 uvádza počet uchádzačov o zamestnanie v okrese Partizánske. Vývoj v rokoch 2007-2013 v obci Hradište v podstate kopíroval celkovú situáciu okresu Partizánske.

Tabuľka č. 12: Počet uchádzačov o zamestnanie v okrese Partizánske v období 2007-2014

	muži	ženy	SPOLU
2007	982	974	1 956
2008	1021	991	2 012
2009	1831	1516	3 347
2010	1782	1508	3 290
2011	1848	1504	3 352
2012	1943	1711	3 654
2013	1741	1604	3 345
2014	1564	1419	2 983

Zdroj: ŠÚ SR, pracovisko Trenčín

Ako uvádza nižšie uvedený graf č. 9, významnejší nárast počtu uchádzačov o zamestnanie bol v roku 2009, pričom najvyšší počet bol v roku 2012, od kedy je zaznamenaný pokles evidovaných uchádzačov o zamestnanie.

Graf č. 9: Vývoj počtu uchádzačov o zamestnanie v obci Hradište v rokoch 2007 – 2014



Zdroj: vlastné spracovanie

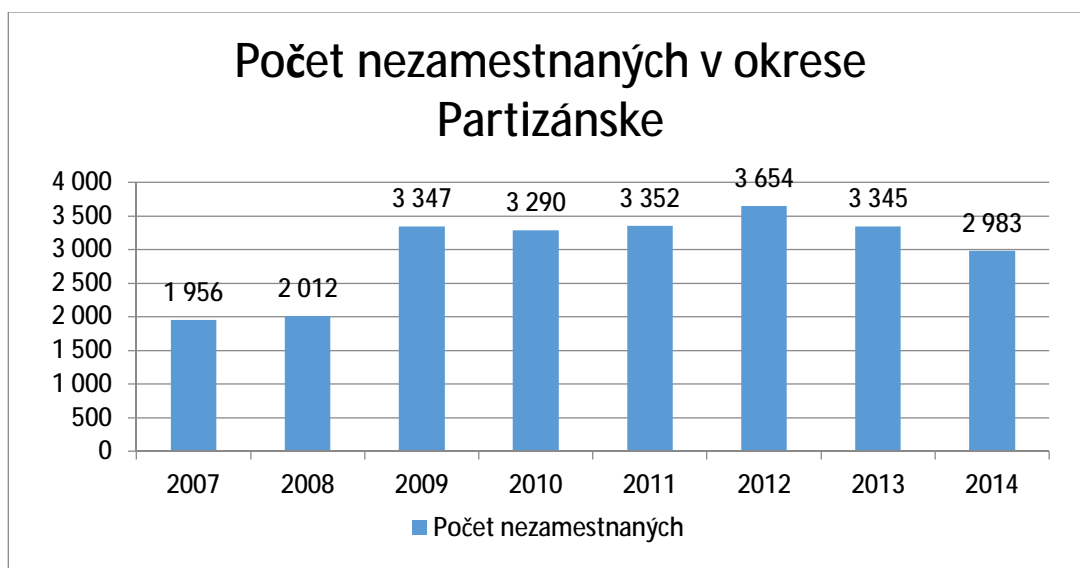
Mieru neschopnosti hospodárstva využívať všetky zdroje práceschopného obyvateľstva, ktoré má k dispozícii, vyjadrujeme ako mieru nezamestnanosti. Miera nezamestnanosti patrí k dôležitým ukazovateľom výkonnosti národného hospodárstva. Rozsah nezamestnanosti sa v bežnej hospodárskej praxi meria zvyčajne dvomi spôsobmi.

- Počtom nezamestnaných osôb
- Percentuálnou mierou nezamestnanosti

Percentuálna miera nezamestnanosti sa vypočíta ako pomer počtu nezamestnaných osôb, ktoré sa aktívne snažia získať zamestnanie a sú schopní to preukázať, a celkového počtu ekonomicky aktívneho obyvateľstva vyjadrený v percentách. Miera evidovanej nezamestnanosti v obci Hradište v roku 2011 bola 17,12 %.

Vývoj počtu uchádzačov o zamestnanie vo veľkej miere kopíruje vývoj celého okresu Partizánske.

Graf č. 10: Vývoj v počte nezamestnaných v okrese Partizánske v rokoch 2007 - 2014



Zdroj: vlastné spracovanie

V snahe o zníženie nezamestnanosti obec aktívne participuje aj v projektoch vyhlásených ústredím ÚPSVaR pri vytváraní dočasných pracovných miest. Obec spolupracuje rovnako aj pri aktívnej politike trhu práce. Obec dočasne zamestnáva nezamestnaných občanov v rámci aktivačných prác a malých obecných služieb, najmä na údržbu verejných priestranstiev.

A.1.6 Hospodárska základňa

Ekonomicko-hospodárska charakteristika regiónu

Ekonomický potenciál Trenčianskeho samosprávneho kraja predstavuje spolupôsobenie v kraji sa nachádzajúceho kapitálu, ľudských zdrojov a prírodných daností za účelom výroby produkcie, poskytovania služieb. Hospodársky rozvoj v posledných rokoch jednotlivých okresov Trenčianskeho kraja má osobitné regionálne špecifiká. Dôvodom je predovšetkým rozdielna ekonomická základňa okresov, ako aj rozdielna vybavenosť územia infraštruktúrou. Okres Partizánske dosahuje ekonomickú úroveň nižšiu ako je priemer Slovenska.

Z priemyselných odvetví je v okrese Partizánske rozvinutý obuvnícky priemysel, v menšej miere kožiarsky priemysel, výroba stavebných hmôt a stavených prvkov a strojársky priemysel.

Jednotlivé priemyselné odvetvia sú zastúpené nasledovnými podnikmi:

- obuvnícky a kožiarsky priemysel - NOVESTA, a.s. Partizánske, Jela Produkt, s.r.o. Partizánske
- ľahký priemysel – Partizánske Building Components-SK s.r.o. – výrobný závod spoločnosti VELUX, Honeywell Safety Products Partizanske s.r.o. - osobné ochranné pracovné prostriedky
- gumársky priemysel - ContiTech Vibration Control Slovakia s.r.o., VIPO a.s.

Ekonomicko-hospodárska charakteristika obce

Počet právnických osôb bol v roku 2014 v obci Hradište 12, z toho bolo 8 ziskových a 4 neziskové. V rámci sledovaného obdobia ide o stabilizáciu počtu právnických osôb. Tabuľka č. 13 udáva jednotlivé počty právnických osôb v obci.

Tabuľka č. 13: Právnické osoby v obci Hradište

Ukazovateľ	2007	2008	2009	2010	2011	2012	2013	2014
Právnické osoby spolu	6	5	4	7	9	9	12	12
Právnické osoby ziskové	4	3	2	3	5	5	8	8
Právnické osoby neziskové	2	2	2	4	4	4	4	4

Zdroj: ŠÚ SR, pracovisko Trenčín

Počet fyzických osôb – podnikateľov bol v roku 2014 v obci Hradište 53, z toho najviac až 45 bolo živnostníkov. Tabuľka č. 14 udáva jednotlivé počty fyzických osôb - podnikateľov v obci.

Tabuľka č. 14: Fyzické osoby v obci Hradište

Ukazovateľ	2007	2008	2009	2010	2011	2012	2013	2014
Fyzické osoby - podnikatelia (osoby)	53	53	61	58	63	56	57	53
Živnostníci	50	50	57	53	58	51	50	45
Slobodné povolania	2	2	2	3	3	3	5	6
Samostatne hospodáriaci roľníci	1	1	2	2	2	2	2	2

Zdroj: ŠÚ SR, pracovisko Trenčín

Klasifikácia ekonomických činností a odvetví sa používa na rôzne štatistické účely, na účely štátnej štatistiky, pri zostavovaní národných účtov, vymedzenie daní, cenovej regulácii, kategorizáciu odpisov majetku, odvodoch do štátneho rozpočtu a ďalších. Každá organizácia alebo podnik sa v rámci svojich aktivít v národnom hospodárstve zaraďuje do jednej alebo viacerých kategórií. Kategórie sú v klasifikáciách členené viacstupňovo, zvyčajne na odvetvia, ďalej na triedy, podtriedy, skupiny, podskupiny, oddiely a pododdiely. V tabuľke č. 15 je uvedených prvých 5 odvetví, v ktorých sú zamestnaní obyvatelia obce.

Tabuľka č. 15 TOP 5 odvetví ekonomickej činnosti v roku 2011

P. č.	Odvetvie ekonomickej činnosti	Ekonomicky aktívne osoby			
		muži	ženy	spolu	z toho dochádza do zamestnania
1.	Výroba výrobkov z gumy a plastu	50	15	65	58
2.	Výroba kože a kožených výrobkov	15	28	43	36
3.	Verejná správa a obrana; povinné sociálne zabezpečenie	19	18	37	31
4.	Vzdelávanie	8	15	23	19
5.	Maloobchod okrem motorových vozidiel a motocyklov	10	15	25	17

Zdroj: ŠÚ SR – pracovisko Trenčín

Súčasťou príloh PHSR obce Hradište je aj Formulár č. A 4 – Evidencia podnikateľských subjektov, príloha č. 3.

A.1.7 Občianska vybavenosť

V obci Hradište sú sústredené niektoré prvky základnej občianskej vybavenosti. Občiansku vybavenosť vyššieho významu plnia z dôvodu blízkosti obce Skačany, Dolné Vestenice a okresné mesto Partizánske. Vybavenosť obce pozostáva vo všeobecnosti z prítomnosti obchodov a služieb, vzdelávacích, kultúrnych a športových zariadení, poskytovateľov sociálnej starostlivosti a úradov pôsobiach na území obce.

Obchody a služby

V obci sa nachádza viacero obchodov a poskytovateľov služieb. Sú tu lokalizované dve predajne potravín: COOP Jednota a súkromná predajňa. Pre obec Hradište zaistuje poštové služby Slovenská pošta pobočka Hradište v budove, ktorá sa nachádza v strede obce. V obci sa nachádza jedna prevádzka poskytujúca pohostinské a stravovacie služby.

V obci Hradište sú zabezpečené nasledovné služby kaderníctvo, kvetinárstvo, predajňa ovocia a zeleniny, stolárstvo a autodoprava.

Školstvo

Do vybavenosti obce patrí aj materská škola. V súčasnosti je budova vo vyhovujúcom stave, škôlka má vlastnú jedáleň s kuchyňou. Celkový počet zapísaných detí v materskej škole sa každoročne mení. V školskom roku 2015/2016 navštevuje materskú školu 23 detí vo veku 2-6 rokov. Materská škola má dve triedy. Dvor materskej školy obsahuje trávnatú plochu, prvky pre hry detí a spevnenú plochu, ktoré sú však čiastočne nefunkčné, resp. v nevyhovujúcom stave. Preto sa uvažuje s úpravami, ktoré zlepšia vybavenie detského ihriska a zelene v areáli materskej školy.

Tabuľka č. 16 : Počet detí v materskej škole v obci Hradište k 1.9. daného roka:

	SPOLU
2010	18
2011	21

2012	27
2013	26
2014	31
2015	23

Zdroj: obecný úrad Hradište

V obci Hradište sa nachádza základná škola pre 1.-4. ročník. Budova školy je v blízkosti kultúrneho domu a obecného úradu. V spodnej časti budovy je súkromná umelecká škola. Žiaci základnej školy po skončení dochádzky pokračujú v štúdiu v základných školách v obciach Skačany a Dolné Vestenice. Žiaci navštevujú jedáleň v budove materskej školy. V blízkosti základnej školy sa nachádza novovybudované viacúčelové ihrisko.

Tabuľka č. 17 : Počet detí v základnej škole v obci Hradište k 1.9. daného roka:

	SPOLU
2010	19
2011	21
2012	16
2013	19
2014	15
2015	17

Zdroj: obecný úrad Hradište

V obci sa nachádza aj súkromná umelecká škola AKORD, ktorá je prvou súkromnou umeleckou školou na dychové nástroje v SR. Poskytuje umelecké základné vzdelanie v odbore hry na dychové nástroje a tanečnom odbore so špecializáciou na mažoretkový tanec.

Najbližšia stredná škola je v okresnom meste Partizánske.

Zdravotníctvo a sociálna starostlivosť

V súčasnosti sa na území obce nenachádza žiadna lekáreň, samostatná ambulancia praktického lekára pre deti a dospelých, ani stomatologická ambulancia. V obci sa nenachádza zdravotné stredisko. Občania využívajú lekárske služby v zdravotníckych zariadeniach v obci Skačany, Dolné Vestenice, resp. okresnom meste Partizánske. Najbližšiu špecializovanú zdravotnícku starostlivosť a nemocničné služby poskytuje nemocnica v Partizánskom.

V obci sa nenachádzajú zariadenia poskytovateľov sociálnych služieb. Obec zabezpečuje pre svojich občanov, ktorí požiadajú o sociálnu službu umiestnenie v zariadení pre seniorov v Partizánskom alebo v obci Skačany. V susednej obci Dolné Vestenice sa nachádza súkromný penzión pre seniorov. Pre niektorých občanov zabezpečuje obec domácu opatrovateľskú službu.

Verejné priestranstvá

Verejné priestranstvá sa v obci nachádzajú v areáli školy a kultúrneho domu. V obci sa nachádza park, ktorý je potrebné rekultivovať a skultúrniť, vybudovať oddychovú zónu pre obyvateľov obce.

A.1.8 Kultúra, spoločenské aktivity a neziskový sektor

V obci sa nachádza kultúrny dom, avšak budova a vnútorné priestory nie sú vo vyhovujúcom stave. Z dôvodu vysokých energetických strát je potrebné v budúcnosti uskutočniť zateplenie objektu, výmenu okien a ďalšie prevádzkové časti objektu. Vnútorné vybavenie kultúrneho domu bude potrebné počas sledovaného obdobia PHSR modernizovať. Obec má aj vlastnú knižnicu, ktorá sa nachádza v priestoroch kultúrneho domu a pre športové účely futbalové ihrisko. Investície budú potrebné hlavne pre zázemie fungovania, t.j. šatne, sprchy, sociálne zariadenia, zariadenia o starostlivosť o trávnatú plochu, tribúna a pod.

Objekt Domu smútku bol v roku 2015 prestrešený a zateplený. Investície budú smerovať do modernizácie vnútorného vybavenia. Počas niekoľkých rokov bude potrebné zrekonštruovať oplatenie cintorína. V obci sa nachádza budova hasičskej zbrojnice. Objekt obec využíva pre vlastné potreby a slúži ako skúšobná miestnosť pre dychovú hudbu. V obci nie je dobrovoľný hasičský zbor.

V ústrednom zozname kultúrnych pamiatok v zmysle zákona č. 49/ 2002 je evidovaná jedna nehnuteľná národná kultúrna pamiatka patriaca do územia obce Hradište - Číslo ústredného zoznamu pamiatkového fondu 167/1. Ide o rímskokatolícky románsky Kostol sv. Barnabáša na starom hradisku patrí medzi najstaršie na Slovensku. Začiatkom 19. storočia bol staticky zabezpečený, v súčasnosti klasicisticky prestavaný, okolo kostola je kamenný múr, ktorý bol v roku 1994 zrekonštruovaný.

Ďalšie pamiatky v obci:

- náhrobné kamenné tabule z 11. a 12. storočia na pôvodnom starom cintoríne
- kaplnka so zvoničkou
- Kaplnka Panny Márie, v objekte starej školy
- Jaskyňa Lurdskej Panny Márie
- Kaplnka Sedembolestnej Panny Márie na Mikovskom
- Kaplnka sv. Barnabáša
- hasičská striekačka z roku 1928

V priebehu roka obec a spoločenské organizácie organizujú rôzne kultúrne a športové podujatia – pochovávanie basy, varenie gulášov a festival dychových hudieb, stavenie mája, fašiangy, turnaj v minifutbale, oslavy Dňa matiek, Medzinárodného dňa detí, Dňa otcov, Október – mesiac úcty k starším a športové súťaže.

V obci pôsobia aj viaceré mimovládne organizácie, ktorých činnosť pôsobí na obec. Mnohé spolupracujú s obcou pri organizácii podujatí. Jedná sa o Jednotu dôchodcov na Slovensku, Úniu žien, partia Busch, ERKO, TJ Tatran Hradište, mažoretky AKORD, detská dychová hudba Hradišťanka a hudobná skupina Melódia. Súčasťou príloh PHSR obce Hradište je aj Formulár č. A 5 – Evidencia mimovládnych organizácií, príloha č. 4.

A.1.9 Bývanie a bytový fond

Obec Hradište v štruktúre osídlenia plní primárne obytnú funkciu. Obytné budovy tvoria väčšinu stavebného fondu. Bytový fond sa sústreďuje prevažne v tradičných rodinných domoch.

Objekty rodinných domov majú rôznu vekovú štruktúru. V obci Hradište sa v roku 2011, kedy prebehlo sčítanie obyvateľstva, nachádzalo 320 domov, z toho najviac bolo trvalo obývaných domov a najmenej bolo domov určených na rekreáciu. V obci Hradište je v súčasnosti evidovaných 320 objektov so súpisným číslom (stav k 31.12.2014).

Tabuľka č. 18: Domový a bytový fond v obci Hradište bol v roku 2011 nasledovný:

320 domov	283 domov trvalo obývaných
	30 domov trvalo neobývaných
	1 domov určených na rekreáciu
	6 domov s nezistenou obývanosťou
324 bytových jednotiek	287 bytových jednotiek trvalo obývaných
	32 bytových jednotiek trvalo neobývaných
	5 bytová jednotka s nezistenou obývanosťou

Zdroj: ŠÚ SR, pracovisko Trenčín

A.1.10 Dopravná a technická infraštruktúra, cestovný ruch

A.1.10.1 Dopravná infraštruktúra

Obec Dolné Vestenice leží v juhozápadnej časti Hornonitrianskej kotliny na dolnom toku rieky Nitrica, ktorá spáda v smere na juh (Partizánske). Kotlinou prechádza nadradená cesta I. triedy č.50 (I/50) v smere V-Z Drietoma – Vyšné Nemecké. K 1. augustu 2015 bola cesta zrušená a rozdelená v sledovanom území na úsek Drietoma – Ladomerská Vieska: zriadená nová cesta I/9. V Hradišti sa križuje s cestou II/579, ktorá so svojou dĺžkou 7,174 km spája obec Hradište s okresným mestom Partizánske. Uvedené cesty zabezpečujú napojenie obce na celoštátnu a regionálnu dopravnú sieť.

Železničná doprava v obci nie je lokalizovaná. Najbližší traťový úsek č. 140 so železničnou stanicou Veľké Bielice je vzdialená cca 7,1 km od obce, železničná stanica Partizánske, kde zastavujú aj rýchliky je vzdialená cca 7,7 km od obce Hradište.

V obci sa nachádzajú miestne cestné komunikácie a chodníky. Ich stav je zlý a je potrebné riešiť ich rekonštrukciu.

Spojenie s najbližšími mestami Partizánske, Nováky a Bánovce nad Bebravou, ako aj so susednými obcami zabezpečuje najmä dopravca SAD Prievidza, a.s. Celkový počet 30 priamych spojov do okresného mesta Partizánske a 8 priamych spojov do krajského mesta Trenčín počas pracovného dňa je výborný aj vzhľadom na strategické umiestnenie obce v sídelnej štruktúre Trenčianskeho samosprávneho kraja. Obec má dobré spojenie aj s mestom Nováky a ďalším okresným mestom Prievidza. Umiestnenie autobusových zastávok spĺňa požiadavku zabezpečenia dostupnosti. Autobusové zastávky bude potrebné rekonštruovať.

V poslednom období neustále stúpa podiel individuálnej automobilovej dopravy pri dochádzke do zamestnania, za kultúrou a nákupmi. Ako alternatíva voči verejnej doprave sa presadzuje aj organizovaná skupinová doprava. Napriek tomu je udržanie dostatočného počtu spojov dôležité hlavne pre nižšie príjmové skupiny, žiakov, študentov a obyvateľov bez osobného automobilu.

V oblasti cyklo dopravy je v obci vybudovaná a vyznačená jedna cyklistická trasa. Jedná sa o trasu číslo 2308 s názvom Bojnický okruh s celkovou dĺžkou 162 km. Modro značená cyklotrasa

začína aj končí v Handlovej. Vzhľadom k topografii terénu je v území značný potenciál rozvoja cykloturistiky.

A.1.10.2 Technická infraštruktúra

Vodovod a kanalizácia

Zásobovanie obyvateľstva pitnou vodou je zabezpečené verejným vodovodom. Vodovod je súčasťou Ponitrianskeho skupinového vodovodu. Majiteľom a správcom vodovodu je Západoslovenská vodárenská spoločnosť Nitra, a.s. Približne polovica vodovodu v obci má nové potrubie.

Obec nemá vybudovanú splaškovú kanalizačnú sieť. Tekutý komunálny odpad z domácností a objektov občianskeho vybavenia je riešený vypúšťaním do žump, ktoré často nie sú vo vyhovujúcom stave. Niektoré domy majú súkromné čistiarne odpadových vôd. Sčasti je vybudovaná dažďová kanalizácia v hlavnej ceste a niektorých bočných cestách.

Plynofikácia a elektrifikácia

Základné energetické nosiče predstavujú najčastejšie klasické palivá, ako je uhlie a drevo. Jednou z priorít energetickej politiky Slovenska by malo byť zabezpečenie energetickej bezpečnosti cestou energetickej efektívnosti a zvýšením podielu využívania obnoviteľných energetických zdrojov.

Významnú úlohu zohrávajú v tomto procese bioenergie. Ich využívanie znižuje závislosť Slovenska na dovoze primárnych energií, znižuje zaťaženie životného prostredia, prispieva k formovaniu trvalo udržateľného spôsobu života na Zemi znižovaním produkcie CO₂ a znižovaním emisií zo spaľovania fosílnych palív.

Zdroje biomasy na energetické účely sú predovšetkým lesy. Tie pokrývajú cca viac ako 37 % riešeného územia. Perspektívny zdroj palivovej biomasy tvoria energetické porasty jednorokých a viacročných rýchlorastúcich drevín – topoľ, vrba, agát, osika, jelša. Energetické porasty možno zakladať na plochách nevhodných pre klasickú poľnohospodársku a lesnícku produkciu, na pôdach dočasne vylúčených z poľnohospodárskej výroby, pôdach kontaminovaných, ktoré sú vhodné len na produkciu 15 plodín pre nepotravinárske účely a tiež na zdevastovaných plochách v priemyselných aglomeráciách.

Obec Hradište nie je plynofikovaná.

V obci Hradište je uskutočnená elektrifikácia v celom území. Rozvod je realizovaný nadzemnými vedeniami. V obci sa nachádzajú 3 trafostanice. Verejné osvetlenie je v počte 80 ks svietidiel umiestnených na betónových stĺpoch.

Telekomunikačná a informačná infraštruktúra

Z hľadiska telekomunikačnej siete patrí obec Hradište do uzlového telefónneho obvodu Topoľčany. Miestna telefónna ústredňa zaisťuje miestnu telefónnu sieť zemnými káblami. Telekomunikačné rozvody a káblová televízia sú vedené vzdušnými káblami na drevených stĺpoch domovými prípojkami. Obec je dobre pokrytá signálmi mobilných operátorov.

Obec je vybavená starým slaboprúdovým rozvodom obecného rozhlasu, ktorý je využívaný na miestne oznamy. Vysielač ústredňa obecného rozhlasu je umiestnená v budove obecného úradu.

A.1.10.3 Rekreačia a cestovný ruch

V Hradišti sa nenachádzajú žiadne subjekty poskytujúce ubytovacie služby v obci. Rekreačný potenciál obce Hradište spočíva v existencii jedinečnej prírodnej pamiatky Nitrica, ktorý sa pre vidiecky cestovný ruch výraznejšie nevyužíva.

V širšom okolí obce je nasledovný turisticko-rekreačný potenciál: poznávací turizmus v regióne miest Trenčín a Nitra, kúpeľno-relaxačné pobyty v Bojnici, termálne kúpele v Malých Bieliciach. Pre turistiku v prírodných lokalitách je vysoký potenciál v pohoriach Trábeč a Strážovské vrchy s bohatou ponukou jedinečných prírodných zaujímavostí, poľovných atrakcií, turistických a cykloturistických trás, zámok a zoologická záhrada Bojnice, aerosport v Partizánskom a v Prievidzi a kultúrno-historické pamiatky v blízkom okolí, ako sú kaštiele Topoľčianky, Brodzany, Oponice, Šimonovany a Čereňany.

A.1.11 Štruktúra samosprávy a hospodárenie obce

Štruktúra a činnosť miestnej samosprávy

Obecné zastupiteľstvo má 9 členov. Obecné zastupiteľstvo sa koná podľa potreby, minimálne 4x do roka. Vo vzťahu k obecnému zastupiteľstvu plnia poradnú funkciu odborné komisie:

- komisia ochrany verejného poriadku, obchodu a služieb
- komisia športová
- komisia sociálna
- komisia pre výstavbu, územné plánovanie a životné prostredie
- komisia kultúrna
- komisia finančná, rozpočtu a správy majetku
- komisia pre ochranu verejného záujmu pri výkone funkcií verejných funkcionárov

V obci nie je sídlo matričného úradu, nachádza sa v susednej obci Skačany. Kompetencie spoločného stavebného úradu pre obec Hradište vykonáva Spoločný stavebný úrad so sídlom v Partizánskom.

Komunikácia s obyvateľmi prebieha zväčša prostredníctvom neformálnych stretnutí. Obec prevádzkuje vysielanie obecného rozhlasu. Obec má zriadenú internetovú stránku www.obec-hradiste.sk, kde sú zverejnené základné informácie o obci, histórii, samospráve, kultúrnych a športových podujatiach, združeniach v obci a pod. Obec v súčasnosti nevydáva obecné noviny.

Hospodárenie a rozpočtová situácia obce

Realizáciou koncepcie fiškálnej decentralizácie samospráv sa od roku 2005 výrazne zmenilo financovanie obcí. Reforma priniesla prechod od poskytovania dotácií samospráve zo štátneho rozpočtu k financovaniu kompetencií prostredníctvom daňových príjmov. Nový systém financovania prináša väčšiu voľnosť pri nakladaní s financiami v obecnom rozpočte, no súčasne kladie väčšie nároky na finančné riadenie obce. Pôvodný systém rozdeľovania prostriedkov podľa počtu obyvateľov ako jediného kritéria nahradil systém 4 kritérií pre určenie podielu obce na výnose dane

z príjmov (počet obyvateľov s trvalým pobytom v obci, upravený veľkostným koeficientom, počet detí, ktoré v obci chodia do štátnych predškolských a školských zariadení, počet obyvateľov v dôchodkovom veku). Ďalšie zmeny sa týkajú miestnych daní a poplatkov. Obce ďalej získali väčšie právomoci pri určovaní sadzieb dane z nehnuteľností.

Obec hospodári s vyrovnaným rozpočtom. Rozpočet na rok 2015 počíta s príjmami na úrovni 385 770 Eur a výdavkami 385 770 Eur.

V štruktúre príjmov prevládajú cudzie zdroje (transfery zo štátneho rozpočtu) nad vlastnými zdrojmi (miestne dane a poplatky). Značná časť výdavkov smeruje na zabezpečenie bežnej prevádzky obce, obecného úradu a vzdelávacích zariadení, predovšetkým na pokrytie mzdových nárokov a nákladov na energie.

Z analýzy vyplýva, že obecný rozpočet poskytuje len malý priestor pre financovanie rozvojových zámerov. Je preto potrebné uchádzať sa aj o získanie externých zdrojov – súkromných investícií, grantov a príspevkov z podporných programov, najmä na realizáciu náročnejších investičných projektov.

Obec má vo vlastníctve viaceré nehnuteľnosti – verejné budovy, pozemky, hlavne plochy verejných priestranstiev. Obec nemá žiadne záväzky voči finančným inštitúciám, nie je zaťažená splátkami úverov.

Tabuľka č. 19: Hodnotenie finančného zdravia obce Hradište za rok 2014



Zdroj: www.obce.ineko.sk

Ako vyplýva z tabuľky č. 18 obec Hradište má výborné finančné zdravie v období rokov 2011-2014. V celkovom hodnotení dosiahla obec číslo 5,7 zo 6.

Základná bilancia obce je počítaná ako (bežné príjmy + kapitálové príjmy - bežné výdavky - kapitálové výdavky) / (bežné príjmy + kapitálové príjmy). Ukazovateľ informuje, či samospráva hospodárila prebytkovo alebo deficitne z pohľadu bežného a kapitálového účtu ako celku. Vypovedá teda o tom, ako dokáže samospráva pokrývať svoje bežné výdavky (chod samosprávy) a kapitálové výdavky (zveľaďovanie majetku) zo svojich bežných príjmov (napr. daňové príjmy) a kapitálových príjmov (napr. predaj majetku). Ak je základná bilancia obce na úrovni nižšej alebo rovnjej ako -15 %, je jej pridelené skóre 0. So zlepšujúcou sa základnou bilanciou pridelené skóre, vzhľadom na klesajúce riziko pre obec, lineárne rastie. Pri základnej bilanci na úrovni 0 % je skóre rovné 3 (stred škály) a pri hodnote rovnjej alebo vyššej ako +15 % je pridelené skóre 6. Inak povedané, ak je základná bilancia kladná, obec získava skóre väčšie ako 3 (podľa dosiahnutého výsledku). V opačnom prípade je pridelené skóre v spodnej polovici škály. V roku 2014 mala obec Hradište základnú bilanciu vo výške 9,9 %, priemer obcí SR bol 0,1 %, môžeme teda konštatovať, že ide o nadpriemernú základnú bilanciu.

Dlhová služba obce je počítaná ako (výdavky na splácanie istiny + úrokové splátky) / (bežné príjmy za predchádzajúci rok). Ukazovateľ informuje o tom, aké vysoké výdavky má samospráva v súvislosti s obsluhou dlhu. Ak je dlhová služba obce na úrovni 0 %, je jej pridelené skóre 6. S rastúcou dlhovou službou pridelené skóre, vzhľadom na rastúce riziko pre obec, lineárne klesá. Pri dlhovej službe na úrovni 25 % je skóre rovné 3 (stred škály) a pri hodnote rovnjej alebo vyššej ako 50 % je pridelené skóre 0. V roku 2014 mala obec Hradište dlhovú službu 0,0.

Údaje o celkovom dlhu obcí sú počnúc rokom 2012 preberané od MF SR, pričom sa jedná o tzv. "zákonné kritérium", teda dlh podľa § 17 ods. 8) Zákona 583/2004 Z.z. (nezapočítavajú sa záväzky z úverov poskytnutých z bývalých štátnych fondov a Štátneho fondu rozvoja bývania, a tiež záväzky z návratných zdrojov financovania prijatých na zabezpečenie predfinancovania eurofondov). Dlh je uvádzaný v pomere k bežným príjmom za predchádzajúci rok a podľa zákona by nemal presiahnuť úroveň 60 %. Ak je celkový dlh obce na úrovni 0 %, je jej pridelené skóre 6. S rastúcim dlhom pridelené skóre, vzhľadom na rastúce riziko pre obec, lineárne klesá. Pri dlhu na úrovni 60 % je skóre rovné 3 (stred škály) a pri hodnote rovnjej alebo vyššej ako 120 % je pridelené skóre 0. V roku 2013 mala obec Hradište celkový dlh 0 %, priemer obcí SR bol 23,5 %. Ide o veľmi dobré skóre.

Výška záväzkov obce aspoň 60 dní po splatnosti je počítaná ako (záväzky neuhradené 60 a viac dní po lehote splatnosti) / (bežné príjmy za predchádzajúci rok). Ak obec neuhradila nejaký uznaný záväzok do 60 dní odo dňa jeho splatnosti, napĺňa jednu z dvoch podmienok povinnosti vypracovania návrhu na zavedenie ozdravného režimu. Ak je výška záväzkov obce aspoň 60 dní po splatnosti presne na úrovni 0 eur resp. 0 %, je jej pridelené skóre 6. Ak výška týchto záväzkov v pomere k príjmom predstavuje hodnotu medzi 0 % a 3 %, pridelené je skóre medzi 3 a 0 (lineárne) a ak je hodnota na úrovni rovnjej alebo vyššej ako 3 %, skóre je 0. Obec Hradište mala v roku 2014 záväzky aspoň 60 dní po lehote splatnosti na úrovni 0 %.

Okamžitá likvidita obce je počítaná ako (finančné účty) / (krátkodobé záväzky). Ukazovateľ vypovedá o tom, do akej miery dostupné prostriedky na finančných účtoch samospráv postačujú na splatenie krátkodobých záväzkov. Ak je okamžitá likvidita obce na úrovni 0 %, je jej pridelené skóre 0. S rastúcou okamžitou likviditou pridelené skóre, vzhľadom na klesajúce riziko pre obec, lineárne rastie. Pri okamžitej likvidite na úrovni 100 % je skóre rovné 3 (stred škály) a pri hodnote rovnjej alebo vyššej ako 200 % je pridelené skóre 6. Inak povedané, ak je objem prostriedkov na finančných účtoch obce vyšší ako výška jej krátkodobých záväzkov, získava skóre vyššie ako 3 (podľa veľkosti tohto pomeru). V opačnom prípade je pridelené skóre zo spodnej polovice škály. V roku 2014 mala obec Hradište okamžitú likviditu na úrovni 652,3 %.

A.2 Analýza vonkajšieho prostredia

Vonkajšie prostredie je určované Európskou úniou a legislatívou Slovenskej republiky. V danej oblasti je smerodajný najmä Národný plán reforiem Slovenskej republiky platný pre roky 2014 a 2015. Jedná sa o opatrenia, ktoré sa vláda zaviazala plniť v nasledujúcom období:

Konsolidačné opatrenia 2015-2017:

- Zachovanie výnosu a zvýšenie úspešnosti DPH
- Registračné pokladnice pre lekárov a iné profesie
- Zrážková daň na finančných a nefinančných benefity od farmaceutických spol. pre lekárov
- Ročné zúčtovanie Sociálnej poisťovne
- Úspory na mzdách (ESO)
- Úspory na medzis potrebe (ESO)

Efektívnosť verejných výdavkov:

- Transformácia a zlučovanie podriadených organizácií kapitol štátneho rozpočtu v rámci ESO
- Zlepšenie finančného riadenia a hospodárenia poskytovateľov zdravotnej starostlivosti
- Vyrovnané hospodárenie fakultných a univerzitných nemocníc
- Implementácia prvej fázy e-health eSO1
- Výdavkové priority - zvýšenie miezd učiteľom, zamestnancom úradov práce, kapacít materských škôl
- Výstavba diaľnic

Boj proti daňovým podvodom a analytické kapacity:

- Tretia etapa akčného plánu formou opatrení na zlepšenie výberu daní: najmä centralizácia informácií z mýtného systému, registra motorových vozidiel a obyvateľstva, prístup k informáciám o účtoch prešetrovaných osôb a firiem. Zavedenie insolvenčného registra, registra diskvalifikovaných osôb a ratingu daňových subjektov. Okrem toho sa zriadi špecializované senáty na krajských súdoch so zameraním na daňovú oblasť.
- Posilnenie analytických kapacít a vybudovanie analytickej jednotky na Finančnej správe SR
- Zverejňovanie platenia DPPO

Služby zamestnanosti, dlhodobá nezamestnanosť:

- Prioritizovanie poradenských a individualizovaných verejných služieb zamestnanosti vrátane zvýšenia ich administratívnych kapacít s cieľom zlepšenia prístupu k zamestnaniu pre dlhodobo nezamestnané osoby, pracovníkov s nízkou kvalifikáciou, starších ľudí a žien
- Poskytovanie kariérneho poradenstva pre dospelých na zlepšenie uplatniteľnosti na trhu práce
- Centralizácia databázy uchádzačov o zamestnanie a poberateľov sociálnych dávok, kompletizácia a prepojenie s relevantnými inštitúciami
- Analýza čistej účinnosti a efektívnosti výdavkov jednotlivých opatrení aktívnej politiky trhu práce
- Posilnenie finančných motivácií zamestnať sa - súbeh dávky v hmotnej núdzi a mzdy.

Predškolské zariadenia:

- Budovanie nových zariadení služieb starostlivosti o dieťa
- Rozšírenie kapacít materských škôl, rozšírenie existujúcich foriem výchovy a vzdelávania o prípravné triedy materskej školy a zvýšenie časovej dotácie pre predškolské vzdelávanie

Nezamestnanosť mladých:

- Prijatie systému záruk pre mladých ľudí do 29 rokov.
- Identifikácia sektorovej potreby zručností na trhu práce a dopytu po kvalifikovanej pracovnej sile prostredníctvom Národnej sústavy povolání (NSP)

Odborné vzdelávanie a postavenie učiteľov:

- Zvyšovanie miezd učiteľov.
- Lepšie zapojenie zamestnávateľov a zamestnávateľských zväzov do systému odborného vzdelávania a prípravy, podpora odbornej praxe žiakov vykonávanej priamo v podnikoch a zmeny v normatívnom financovaní odborného regionálneho školstva s cieľom posilniť kvalitu odborného vzdelávania.

Marginalizované rómske komunity:

- Zvyšovanie počtu asistentov učiteľov
- Vydávanie učebníc a učebných textov v slovenskom a v rómskom jazyku

Výskum a vývoj:

- Opatrenia z Akčného plánu stratégie RIS3
- Transparentnosť regulácie sieťových odvetví:
- Hodnotenie potreby ďalšej regulácie
- Zverejňovanie analýzy ku všetkým zásadnejším zmenám politík regulačného obdobia
- Vybudovanie dátového centra na webovom sídle URSO

Prepájanie sústav a sietí:

- Prepojenie plynárenských sietí s Poľskom a Maďarskom
- Prepojenie elektrizačných sústav s Maďarskom

Energetická efektívnosť v podnikoch:

- Podpora energetických auditov pre malé a stredné firmy
- Implementácia smernice o energetickej efektívnosti

Verejná služba:

- Reforma štátnej služby
- Model prevádzky Integrovaných obslužných miest
- Grantový program pre posilnenie analytických kapacít vo VS
- ESO - Efektívna, spoľahlivá a otvorená štátna správa

Justícia:

- Skrátene dĺžky súdneho konania
- Elektronický súdny spis
- Zavedenie elektronickej Zbierky zákonov SR

A.2.1. Podmienky udržateľného rozvoja obce - Identifikáciu hlavných vonkajších faktorov rozvoja územia

Pri riešení problémov a výziev konkrétneho územia je potrebné si uvedomiť, že ich riešenie môže byť v budúcnosti ovplyvnené rôznymi vonkajšími faktormi, ktoré nevieme ovplyvniť. V riadení samosprávy sú to najčastejšie legislatívne zmeny, finančné obmedzenia a pod. Na predvídanie budúceho možného vývoja sa využíva okrem iných analýz aj STEEP analýza. Je to analýza externého prostredia zameraná na komplex sociálnych, technických, ekonomických, ekologických a politických

faktorov. STEEP analýza napomáha definovať podmienky udržateľného rozvoja obce, ktoré môžeme zhrnúť do 4 základných bodov: priaznivá demografická štruktúra obyvateľov obce, prosperujúce hospodárstvo využívajúce vnútorný potenciál a zdroje obce, dostatočné zabezpečenie služieb pre obyvateľstvo a starostlivosť o životné prostredie.

Tabuľka č. 20: STEEP analýza

Sociálne faktory	Technologické faktory	Ekonomické faktory	Ekologické faktory	Politické faktory
Pokles sobášnosti, nárast rozvodovosti	Dostupná technológia a využívaná technológia	Finančné zdroje na rozvoj obce	Legislatíva v oblasti ŽP	Legislatíva v oblasti kompetencií samosprávy
Zmeny postojov a správania obyvateľstva	Kontakt s obyvateľmi prostredníctvom technológie	Trh práce v regióne	Možnosti obnovy a tvorby ŽP	Zmena vlády, vedenia obce ako výsledok volieb
Starnutie populácie		Hospodársky vývoj	Zmena klímy a jej dôsledky	Podpora podnikania zo strany štátu
		Vplyv daňovej politiky	Podpora tvorby a ochrany ŽP	Podpora bývania zo strany štátu

A.2.2. Analýza príležitostí a ohrození pre rast a rozvoj územia

Tabuľka č. 21: Analýza príležitostí a ohrození pre rast a rozvoj územia

Hlavný faktor	Príležitosti	Ohrozenia
Starnutie populácie	Rozvoj sociálnych služieb	Menej EAO
Zmeny postojov a správania obyvateľstva	Záujem o bývanie na vidieku	Menej narodených detí
Pokles sobášnosti, nárast rozvodovosti	Rozvoj aktivít na podporu rodín	Menej narodených detí
Dostupná technológia a využívaná technológia	Rozvoj zariadení využívajúcich novú technológiu	Nedostatok skúseností
Kontakt s obyvateľmi prostredníctvom technológie	Kvalitnejšia informovanosť	Neznalosť technológie
Finančné zdroje na rozvoj obce	Využívanie rôznych zdrojov	Nedostatok zdrojov
Trh práce v regióne	Rozvoj podnikateľských aktivít, živnostníkov	Odliv obyvateľov do iných regiónov
Hospodársky vývoj,	Vznik nových podnikov v progresívnych oblastiach hospodárstva	Zvýšenie nezamestnanosti vplyvom upadajúcich odvetví (baníctvo, obuvníctvo)

Vplyv daňovej politiky	Potenciálny nárast financií	Menej financií vplyvom daňových únikov
Legislativa v oblasti ŽP	Investície do naplnenia legislatívy	Nové povinnosti pre obyv. (napr. v odpadovom hospodárstve)
Možnosti obnovy a tvorby ŽP	Revitalizácia zanedbaných plôch	Opakované znečistenie prostredia
Zmena klímy a jej dôsledky	Využitie investícií na predchádzanie dôsledkov zmeny klímy	Ohrozenie životov a majetku obyv. vplyvom povodní, zosuvov,
Podpora tvorby a ochrany ŽP	Investície do ochrany ŽP	Obmedzenia vyplývajúce z ochrany ŽP
Legislativa v oblasti kompetencií samosprávy	Zmenou kompetencií pribudnú nové príležitosti	Nedostatočné finančné krytie
Zmena vlády, vedenia obce ako výsledok volieb	Nové vedenie obce s novými víziami	Pretrhnutie kontinuality pri rozvoji obce
Podpora podnikania zo strany štátu	Nárast podnikateľských subjektov v obci	Nedostatok odbytu
Podpora bývania zo strany štátu	Nárast bytov	Možný odchod obyvateľstva bývať do iných obcí, miest

Zdroj: vlastné spracovanie

A.3 Zhodnotenie súčasného stavu územia

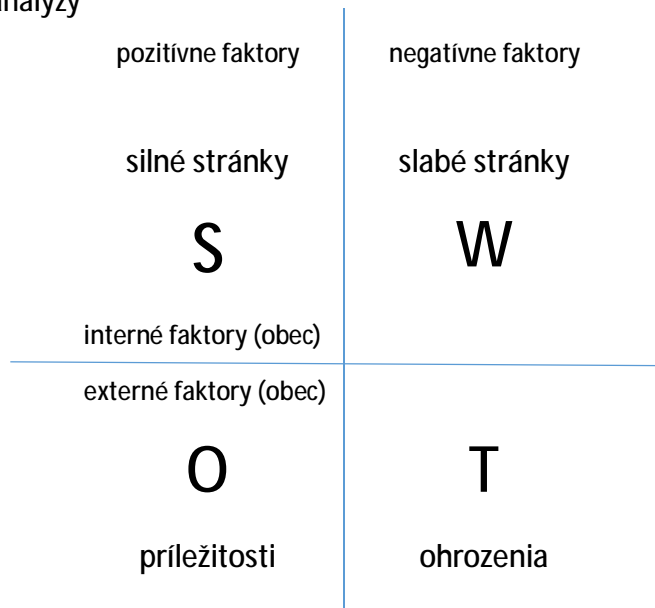
A.3.1. SWOT analýza

SWOT analýza poskytuje celostný pohľad na situáciu obce – na jej silné stránky, slabé stránky, príležitosti a ohrozenia rozvoja. Na základe SWOT analýzy možno presnejšie definovať najvhodnejšie ciele, ktoré by zužitkovali najvýraznejšie predpoklady a pozitívne rozvojové impulzy a eliminovali problémy a prípadné riziká. Pomáha tiež identifikovať prioritné oblasti, na rozvoj ktorých sa treba orientovať. Z tohto dôvodu nie je vhodné jej členenie podľa sektorov.

Okrem analýz stavu daného územia je predmetom záujmu aj okolité prostredie, indukujúce pozitívne alebo negatívne vplyvy. Na základe toho sa SWOT analýza člení na analýzu interného prostredia a analýzu externého prostredia.

Podľa povahy sledovaných javov sa v SWOT analýze rozlišujú pozitívne a negatívne faktory. Pozitívne faktory (silné stránky a príležitosti) predstavujú faktory indukujúce rozvojové procesy. Negatívne faktory (slabé stránky a ohrozenia) naznačujú problémy – disparity.

Princíp SWOT analýzy



Zdroj: vlastné spracovanie

Silné stránky:

Prírodné prostredie, pekné okolie obce
Výborná poloha obce z hľadiska dostupnosti do zamestnania
Uzol autobusových spojov v obci
Stravovacie zariadenie
Existujúca cyklotrasa
Vhodné podmienky pre cykloturistiku
Mnohé kultúrne podujatia
Aktívne združenia v obci

Slabé stránky:

Nedostatok stavebných pozemkov, chýbajúce nájomné bývanie
Nevybudovaná kanalizácia a plynofikácia obce
Časté poruchy vodovodu
Hlučnosť a prašnosť
Zlý stav chodníkov a miestnych komunikácií
Znečistené ovzdušie počas vykurovacej sezóny
Nevysporiadané pozemky pod obecnými budovami
Nedostatočná propagácia a marketing cestovného ruchu

Príležitosti:

Zlepšenie propagácie pamiatok a prírody
Budovanie a značenie nových cyklotrás
Vybudovanie tržnice
Výstavba rýchlostnej cesty R2

Dobudovanie kanalizácie a plynovodu

Predpoklad koncepčného a kvalifikovaného rozvoja obce na základe plánovacích dokumentov (ÚPN, PHSR)

Možnosti využitia finančných prostriedkov EÚ a štátneho rozpočtu na financovanie rozvojových projektov

Využitie alternatívnych zdrojov energie

Ohrozenia:

Ochranné pásma vodných zdrojov

Nedostatok pracovných príležitostí v obci

Vysoká hladina spodnej vody

Nedostatočná legislatívna a finančná podpora malého a stredného podnikania

Starnutie obyvateľstva, rast počtu obyvateľov v poproduktívnom veku

Konkurencia okolitých obcí a miest v súťaži o investície a rozvojové impulzy

Odchod kvalifikovanej pracovnej sily a ľudského potenciálu do iných regiónov a do zahraničia

Časté a neprehľadné zmeny legislatívy

A.3.2. Možné riziká a ohrozenia vo väzbe na existujúce stratégie a koncepcie.

Strategické dokumenty a koncepcie môžeme z hľadiska ich dosahu rozdeliť na dokumenty na medzinárodnej, národnej, regionálnej a miestnej úrovni, pričom dokumenty na nižšej úrovni by mali byť v súlade s nadradenými dokumentmi. Touto previazanosťou sa zabezpečí napĺňanie strategických cieľov a priorít na všetkých úrovniach.

I. Medzinárodná úroveň: Stratégia EU2020, Partnerská dohoda SR

II. Národná úroveň: Národná stratégia regionálneho rozvoja SR, operačné programy na využívanie EŠIF a ostatné odvetvové stratégie v oblasti dopravy, životného prostredia, sociálnej pomoci, zdravotníctva, školstva, cestovného ruchu, vidieka, atď.

III. Regionálna úroveň: PHSR TSK na roky 2013 - 2023, Územný plán veľkého územného celku Trenčianskeho kraja, Regionálna integrovaná územná stratégia Trenčianskeho kraja, Rozvojový program verejných prác TSK, Regionálna inovačná stratégia, Plán dopravnej obslužnosti TSK, Stratégia rozvoja vidieka TSK 2013 – 2020, Akčný plán udržateľného energetického rozvoja TSK na roky 2013-2020, Program odpadového hospodárstva Trenčianskeho kraja, Program rozvoja verejných vodovodov a kanalizácií Trenčianskeho kraja, a i.

IV. Miestna úroveň: PHSR obce, Územný plán obce, Integrovaná stratégia rozvoja územia/ Stratégia CLLD pre MAS Stredné Ponitrie

Riziká a ohrozenia pri realizácii uvedených stratégií môžeme rozdeliť nasledovne:

- Ekonomické – riziko nedostatku finančných prostriedkov na realizáciu plánovaných opatrení a tým splnenia cieľov a priorít

- Sociálne – ohrozenie investície vplyvom nesúhlasného postoja verejnosti k plánovaným zámerom
- Technické – ohrozenie investície vplyvom zložitého technického riešenia zámerov v konkrétnej lokalite
- Ekologické – riziko negatívneho vplyvu plánovaných zámerov na životné prostredie
- Politické – ohrozenie realizácie plánovaných zámerov vplyvom zmeny vedenia obce a následnej zmeny priorít
- Ostatné – napr. riziko nenaplnenia kritérií a ukazovateľov v strategických dokumentoch, riziko vzniku neoprávnených výdavkov vplyvom nesprávnej implementácie projektu, riziko pochybenia pri verejnom obstarávaní a i.

A.3.3. Odhad budúceho možného vývoja obce, využívanie jej vnútorného potenciálu a limitov rozvoja

Budúci vývoj obce ovplyvňuje viacero faktorov. Medzi najdôležitejšie faktory patria: poloha obce, demografický vývoj a hospodárstvo obce.

Obec Hradište sa nachádza na hlavných dopravných ťahov a centier osídlenia, preto je možné predpokladať jej ďalší rozvoj skôr v oblasti podnikania, novej výstavby, rozvoja vidieckeho cestovného ruchu. Obec si udrží aj v ďalších rokoch pozíciu dôležitej obce, ktorá je atraktívna najmä pre výbornú dopravnú dostupnosť.

Odhad demografického vývoja: na základe doterajšej situácie v obci možno predpokladať naďalej mierny pokles počtu obyvateľstva (v obci dochádzalo za posledné roky k poklesu počtu obyvateľstva) nepredpokladá sa však jeho výrazný úbytok, čo je pre ďalší rozvoj obce veľmi dôležitý faktor. Obec Hradište prispieva k tomuto pozitívnemu smerovaniu dostatkom pozemkov pre individuálnu bytovú výstavbu pre rozširovanie možností na bývanie v obci. Zostáva dobudovať chýbajúce prvky základnej technickej infraštruktúry – kanalizáciu a plynofikáciu.

Jedným z najdôležitejších faktorov rozvoja obce je množstvo pracovných príležitostí pre obyvateľov obce. Región stredného Ponitria je z pohľadu Trenčianskeho kraja jedným z regiónov s najväčšou nezamestnanosťou. Impulzom rozvoja bude vybudovanie rýchlostnej komunikácie R2 zo smeru Trenčín (D1) do Prievidze a ďalej do Zvolena a Košíc. Vďaka lepšej dopravnej dostupnosti sa očakáva prírlev investorov do regiónu a tým aj pre prírlev pracovných príležitostí. Situácia ohľadom pracovných príležitostí sa mení aj na Hornej Nitre, kde dochádza k miernemu rozvoju baníctva pribúdajú nové možnosti zamestnania (napr. pestovaním plodín pri využití geotermálnej energie, rybného hospodárstva). Dôležitým faktorom bude aj ďalší vývoj obuvníckeho priemyslu v Partizánskom, nakoľko časť ekonomicky aktívnych osôb obce pracuje v odvetviach: výroba kože a kožených výrobkov. Na situáciu v regióne bude mať významný vplyv aj plánovaná investícia v oblasti automobilového priemyslu v Nitre, na ktorú môže v celom Ponitří nadviazať množstvo subdodávateľov. V optimálnom prípade všetky plánované zábery a možnosti prispievajú v regióne k zlepšeniu situácie na trhu práce.

Z celkového počtu ekonomicky aktívneho obyvateľstva obce Hradište až 78,01 % odchádza do zamestnania mimo obce. Je preto potrebné zvýšiť počet pracovných príležitostí v obci, ktoré v

súčasnosti pokrývajú hlavne výroba potravín, výrobkov z kože a gummy. Obec Hradište má potenciál pre rozvoj podnikania a cestovného ruchu – nachádzajú sa tu prírodná pamiatka, v blízkosti okresné mesto Partizánske a Chránená krajinná oblasť Strážovské vrchy.

Čo sa týka celkovej situácii v obci Hradište, vďaka využívaniu Európskych investičných a štrukturálnych fondov a rôznych národných dotácií a programov na realizáciu viacerých investičných aktivít môže byť obec zaujímavou destináciou nielen pre bývanie, ale aj pre vidiecky cestovný ruch. Je pravdepodobné, že zlepšením situácie v ponuke práce v obci aj okolí bude počet obyvateľov stabilný aj počas ďalších rokov a obec Hradište bude príjemným miestom pre život.

A.3.4. Zhodnotenie výsledkov dotazníkového prieskumu

Dotazníkového prieskumu sa zúčastnilo 31 respondentov, z toho 15 mužov (48,4 %) a 16 žien (51,6 %). Z hľadiska vekovej štruktúry bolo 40,0 % respondentov starších ako 36 a mladších ako 60 rokov. Nad 60 rokov bolo 43,3 % respondentov, a do 35 rokov bolo 16,7 %. Zapojili sa v prevažnej väčšine vzdelaní obyvatelia obce, 67,8 % respondentov malo stredné vzdelanie a až 29,0 % vysokoškolské vzdelanie. Čo sa týka zamestnanosti, prevažovali dôchodcovia (45,2 %) a zamestnanci (25,8 %).

S obcou Hradište ako miestom pre život je 55,1 % respondentov veľmi spokojných alebo skôr spokojných. Obyvateľom obce sa najviac páči príroda, pamiatky a kultúrne podujatia.

Medzi najväčšie problémy, ktoré chcú prioritne riešiť obyvatelia obce, keby boli vo vedení obce, sú: plynofikácia obce, vybudovanie kanalizácie, oprava vodovodného potrubia, vybudovanie chodníkov, rekonštrukcia ciest, obmedzenie kamiónovej dopravy cez obec, zlepšenie vzhľadu obce, výstavba nových ihrísk pre deti, parkov a iné.

Šance na rozvoj obce vidia obyvatelia v oblasti služieb, kultúry a športu, malého podnikania a rozvoja poľnohospodárstva.

Medzi najväčšie ohrozenia obce vidia obyvatelia v odchode mladých ľudí z obce, nedostatku finančných prostriedkov, nevyužívaní eurofondov, nedostatku stavebných pozemkov na novú výstavbu domov a v hrozbe zrušenia existujúcej základnej školy.

Za nedostatočné, resp. chýbajúce služby považujú obyvatelia najviac zdravotnícke služby a zdravotnú starostlivosť, predaj z dvora, drogeriu, kaviareň a i.

Záujem o nájomné bývanie má 36,8 % respondentov a o individuálnu bytovú výstavbu 65,0 %. Až 61,9 % respondentov uviedlo, že má obec dostatočné kultúrne vyžitie. Občania by mali záujem o zorganizovanie divadelných predstavení, premietanie filmov v amfiteátri alebo kultúrnom dome, koncertov hudobných skupín aj pre mladých obyvateľov obce a pod. Počet športových areálov považuje za dostatočný iba 27,3 % respondentov, a 39,1 % pokladá ich stav za uspokojivý. Nový športový areál by mohol vzniknúť v lokalite za novou ulicou alebo pri škole. Najviac by obyvatelia uvítali úpravu futbalového ihriska, jeho okolia a zázemia. Detské ihriská považuje za nedostatočné z hľadiska ich počtu 72,7 % respondentov, z hľadiska stavu 53,3 %. Nové detské ihriská by občania uvítali v koncových častiach obce.

Nedostatok miest na parkovanie uviedlo iba 38,5 % obyvateľov, nové parkovacie miesta by mohli vzniknúť najmä pri potravinách COOP Jednota. Stav cestných komunikácií považuje za uspokojivý 30,8 % obyvateľov, rekonštrukciu potrebuje hlavná cesta cez obec, ulice Záviničie a Zaháje, a i. Chodníky sú v uspokojivom stave iba pre 20,0 % respondentov, vybudovať alebo rekonštruovať by sa mali najmä chodníky pri hlavnej ceste, ale aj pri bočných cestách. Až 60,9 % respondentov považuje autobusové zastávky v uspokojivom stave a 100,0 % považuje ich počet za dostatočný.

Verejné priestranstvá a parky sú v uspokojivom stave podľa 24,0 % obyvateľov, verejné osvetlenie pre 72,0 % obyvateľov a rozhlas pre 64,0 % obyvateľov.

Poradie priorít na riešenie vidia obyvatelia nasledovne: najviac potrebujú kanalizáciu, zavedenie plynu, zriadenie detských ihrísk a úpravu športovísk, verejných priestranstiev a cestné komunikácie, chodníky a i.

Priority a opatrenia:

- Vybudovanie kanalizácie v obci
- Plynofikácia obce
- Rekonštrukcia vodovodu
- Zriadenie detských ihrísk a iných športovísk
- Úprava verejných priestranstiev
- Rekonštrukcia a výstavba chodníkov a cestných komunikácií

Časť B - Strategická časť

Strategická časť obsahuje stratégiu rozvoja obce pri zohľadnení jeho vnútorných špecifik a určuje hlavné ciele a priority rozvoja obce pri rešpektovaní princípov regionálnej politiky v záujme dosiahnutia vyváženého udržateľného rozvoja územia.

Vízia obce:

„Želáme si vytvorenie čistej a modernej vidieckej obce so zachovaním tradícií, s možnosťami pre rozvoj technickej, sociálnej a environmentálnej infraštruktúry v rámci poskytnutia finančných dotácií z fondov EÚ, budovanie dobrých medziľudských vzťahov založených na pravidlách súdržnosti.“

Strategický cieľ:

Strategický cieľ PHSR ako aj špecifické ciele v rámci jednotlivých oblastí vychádzajú z § 3 Ciele podpory regionálneho rozvoja zákona 309/2014 o podpore regionálneho rozvoja, kde je hlavným cieľom podpory regionálneho rozvoja odstraňovať alebo zmierňovať nežiaduce rozdiely v úrovni hospodárskeho rozvoja, sociálneho rozvoja a územného rozvoja regiónov a zabezpečiť trvalo udržateľný rozvoj regiónov, zvyšovať ekonomickú výkonnosť, konkurencieschopnosť regiónov a rozvoj inovácií v regiónoch pri zabezpečení trvalo udržateľného rozvoja, zvyšovať zamestnanosť a životnú úroveň obyvateľov v regiónoch pri zabezpečení trvalo udržateľného rozvoja.

Definovanie stratégie rozvoja obce vychádza najmä z detailného poznania jej vnútorného prostredia a z poznania potrieb obyvateľstva, pričom priamo nadväzuje na výsledky analýz. Stratégia vychádza zo základného predpokladu, že príslušné orgány verejnej správy od národnej po regionálnu úroveň budú zabezpečovať koordinovaný prístup v záujme dosiahnutia realizácie plánovaných zmien a že bude existovať dobrá informovanosť kľúčových aktérov regionálneho rozvoja.

Stratégia rozvoja obce je spracovaná v súlade s aktualizovanou Národnou stratégiou regionálneho rozvoja Slovenskej republiky, ktorá definuje hlavné faktory rozvoja slovenských regiónov, analyzuje regionálne disparity a prognózuje hospodársky vývoj v týchto regiónoch. Táto stratégia, spracovaná v súlade so stratégiou Európa 2020, definuje 5 prioritných oblastí na dosiahnutie cieľa – vytvoriť konkurencieschopnú, pracovné miesta vytvárajúcu a na poznatkoch založenú ekonomiku:

- PO 1 – Ľudské zdroje – zvýšenie kvality ľudského kapitálu,
- PO 2 – Ekonomická výkonnosť a konkurencieschopnosť hospodárstva,
- PO 3 – Štrukturálne zmeny,
- PO 4 – Poznatkovo orientovaná ekonomika,
- PO 5 – Ochrana a tvorba životného prostredia.

Týchto 5 prioritných oblastí Národnej stratégie regionálneho rozvoja je premietnutých do navrhovaných priorít v stratégii rozvoja obce, pričom sú prispôbené podmienkam obecnej samosprávy tak, že PO 2 až PO 4 z Národnej stratégie RR sú v PHSR zjednotené do Prioritnej oblasti Hospodárska politika, PO 1 predstavuje v PHSR Prioritnú oblasť Sociálna politika a PO 5 predstavuje oblasť Environmentálna politika.

PHSR obce nadväzujú na prioritné oblasti PHSR TSK nasledovne: konkurencieschopnosť, rozvoj inovácií a podnikateľské prostredie, rozvoj udržateľnej infraštruktúry a nadnárodná a cezhraničná spolupráca sú v PHSR obce v hospodárskej prioritnej oblasti, ľudské zdroje, kvalita verejných služieb a rozvoj vidieka sú v PHSR obce v sociálnej prioritnej oblasti a životné prostredie a obnoviteľné zdroje sú v PHSR obce v environmentálnej prioritnej oblasti.

Pre naplnenie definovanej vízie si teda obec Hradište stanovila tri hlavné rozvojové oblasti a v rámci nich nasledovné priority:

Prioritná oblasť: Hospodárska

Priorita 1: Rozvoj podnikateľského prostredia a cestovného ruchu

Priorita 2: Skvalitnenie a rozvoj dopravnej infraštruktúry

Priorita 3: Skvalitnenie a rozvoj technickej infraštruktúry

Priorita 4: Rozvoj partnerskej spolupráce

Hospodárska prioritná oblasť pozostáva zo štyroch priorít: rozvoj podnikateľského prostredia a cestovného ruchu (podpora malého a stredného podnikania, rozvoj poľnohospodárstva a lesníctva, podpora samostatne hospodáriacich roľníkov, budovanie turistickej infraštruktúry, podpora miestnych podnikateľov v CR), skvalitnenie a rozvoj dopravnej infraštruktúry (rekonštrukcia miestnych komunikácií, výstavba parkovísk, chodníkov a cyklochodníkov a pod.), skvalitnenie a rozvoj technickej infraštruktúry (plynifikácia, sieť nízkeho napätia, verejné osvetlenie, rozhlas a pod.) a rozvoj partnerskej spolupráce (spolupráca s okolitými obcami, s partnerskými obcami ako aj cezhraničná spolupráca).

Cieľ hospodárskej oblasti:

Rozvíjať potenciál cestovného ruchu a vnútorný potenciál územia, založený na podpore miestneho hospodárstva a vybudovanej dopravnej a technickej infraštruktúry.

Prioritná oblasť: Sociálna

Priorita 5: Rozvoj možností pre bývanie v obci

Priorita 6: Údržba verejných priestorov a efektívna verejná správa

Priorita 7: Rozvoj sociálnej pomoci a zdravotníctva

Priorita 8: Zlepšenie infraštruktúry a kvality vzdelávania a podpora voľnočasových aktivít

Priorita 9: Zachovanie a zveľadenie kultúrneho bohatstva obce

Priorita 10: Rozvoj ľudských zdrojov

Sociálna prioritná oblasť pozostáva zo šiestich rozvojových priorít: rozvoj možností pre bývanie v obci (podpora bytovej výstavby, vysporiadanie pozemkov), efektívna verejná správa a údržba verejných priestorov (rekonštrukcia a údržba verejných priestranstiev, zlepšovanie poskytovaných administratívnych služieb a pod.), rozvoj sociálnej pomoci a zdravotníctva (infraštruktúra zdravotníctva, podpora budovania, príp. rekonštrukcie zariadení občianskej vybavenosti, podpora

sociálnych služieb v obci, sociálna pomoc na komunitnej úrovni a pod.), zlepšenie infraštruktúry a kvality vzdelávania a podpora voľnočasových aktivít (zlepšenie podmienok vzdelávania v MŠ, v ZŠ, výstavba/rekonštrukcia školských a športových zariadení, podpora športových podujatí a telies), zachovanie a zveľadenie kultúrneho bohatstva obce (obnova kultúrnych pamiatok, podpora kultúrnych podujatí a organizácií pôsobiacych v oblasti kultúry) a rozvoj ľudských zdrojov (vzdelávanie zamestnancov samosprávy a podpora zamestnanosti).

Cieľ sociálnej oblasti:

Zvyšovať kvalitu ľudských zdrojov, zabezpečiť starostlivosť o občanov odkázaných na sociálnu službu a dostupnú a kvalitnú základnú zdravotnú starostlivosť, podporiť vzdelávaciu infraštruktúru, skvalitňovanie verejných služieb, zabezpečovať pre obyvateľov dôstojné podmienky pre bývanie a spoločenské vyžitie a zachovanie kultúrneho dedičstva.

Prioritná oblasť: Environmentálna

Priorita 11: Rozvoj vodného hospodárstva

Priorita 12: Odpadové hospodárstvo

Priorita 13: Ochrana životného prostredia

Environmentálna prioritná oblasť pozostáva z troch rozvojových priorít: rozvoj vodného hospodárstva (vybudovanie kanalizácie, rekonštrukcia vodovodu a pod.), odpadové hospodárstvo (skvalitňovanie triedeného zberu odpadov a boj proti čiernym skládkam) a ochrana životného prostredia a majetku (ochrana zložiek životného prostredia, budovanie protipovodňových opatrení a pod.).

Cieľ environmentálnej oblasti:

Zabezpečiť pre obyvateľov obce ako aj jej návštevníkov kvalitné životné prostredie a podporovať trvalo udržateľný rozvoj.

Časť C – Programová časť

Programová (plánovacia) časť obsahuje zoznam opatrení a aktivít na zabezpečenie realizácie programu rozvoja obce, t. j. obsahuje podrobnejšie rozpracovanie strategických cieľov v hospodárskej, sociálnej a environmentálnej politike na úroveň opatrení a aktivít, ktoré sú tvorené vecne príbuznými skupinami projektov.

C. 1 Hospodárska prioritná oblasť

Priorita 1: Rozvoj podnikateľského prostredia a cestovného ruchu	
Opatrenie	Projekt/Aktivita
1.1 Podpora podnikateľov a zvýšenie zamestnanosti v obci	Spracovanie stratégie podpory podnikania a zvýšenia informovanosti o možnostiach podpory zo strany obce, VUC, štátu, EÚ
	Komunikácia s hlavnými sociálno-ekonomickými partnermi pri koordinácii rozvojových aktivít a projektov obce
	Vytvorenie ekonomických a technických podmienok pre výstavbu priemyselných zón v obci – príprava a realizácia infraštruktúry
	Vymedzenie prenajímateľných priestorov pre potrebné služby a remeselné dielne
	Zakladanie malých a stredných podnikov s majetkovou účasťou obce
	Podpora tradičných odvetví a zavádzanie nových technológií
1.2 Rozvoj poľnohospodárstva a lesného hospodárstva	Podpora poľnohospodárov a samostatne hospodáriacich roľníkov, podpora subjektov lesného hospodárstva a zhodnocovania drevnej hmoty
1.3 Rozvoj cestovného ruchu	Značenie a tvorba cykloturistických trás, náučných chodníkov, turistických chodníkov, tvorba atraktívnych a odpočinkových miest na týchto trasách
	Výstavba pamätnej izby
	Dostupnosť a propagácia prírodných a historických pamiatok v obci
	Budovanie remeselných dvorov
	Podpora vytvárania nových atraktivít v obci
	Tvorba a spracovanie kvalitných propagačných materiálov
	Prepojenie obce so subjektami cestovného ruchu a agroturistiky
	Zachovanie a rozvoj ľudových tradícií (folklór, hudba, pôvodný odev) a ich maximálne využitie v cestovnom ruchu)
	Spracovanie kalendára podujatí
	Uzavretie dohôd s podnikateľmi v CR a podporovanie ich aktivít
Priorita 2: Skvalitnenie a rozvoj dopravnej infraštruktúry	

Opatrenie	Projekt/Aktivita
2.1 Zlepšenie dostupnosti obyvateľov obce za prácou a službami do najbližších miest	Rekonštrukcia ciest III. triedy na území katastra obce
2.2 Zlepšenie kvality dopravnej infraštruktúry v obci	Rekonštrukcia a výstavba miestnych komunikácií
	Výstavba a rekonštrukcia chodníkov v obci
	Rekonštrukcia zastávok SAD
	Výstavba a rekonštrukcia parkovísk
	Značenie ciest, chodníkov, ulíc
	Rekonštrukcia lávok a mostov
2.3 Zlepšenie infraštruktúry pre nemotorovú dopravu	Budovanie cyklotrás
Priorita 3: Skvalitnenie a rozvoj technickej infraštruktúry	
Opatrenie	Projekt/Aktivita
3.1 Podpora bezpečnosti a úspory energií v obci	Rekonštrukcia a výstavba verejného osvetlenia
	Vybudovanie kamerového systému v obci
	Rekonštrukcia a výstavba verejného rozhlasu
3.2 Rozvoj technickej infraštruktúry	Výstavba/rekonštrukcia plynovodu, zavedenie plynofikácie do nových častí
	Realizácia vysokorychlostného internetu v obci
Priorita 4: Rozvoj partnerskej spolupráce	
Opatrenie	Projekt/Aktivita
4.1 Rozvoj medzinárodnej spolupráce	Aktivity, workshopy a podujatia zamerané na výmenu skúseností
4.2 Rozvoj spolupráce na úrovni regiónu	Aktivity zamerané na rozvoj spolupráce medzi súkromným a verejným sektorom v obci aj v regióne

C. 2 Sociálna prioritná oblasť

Priorita 5: Rozvoj možností pre bývanie v obci	
Opatrenie	Projekt/Aktivita
5.1 Vytváranie podmienok pre rozvoj bývania v obci	Výstavba nájomných bytov
	Podpora a budovanie IBV
Priorita 6: Údržba verejných priestorov a efektívna verejná správa	
Opatrenie	Projekt/Aktivita
6.1 Estetické verejné priestranstvá	Rekonštrukcia/vybudovanie námestia
	Vybudovanie oddychových zón so zelenou infraštruktúrou
	Výstavba/rekonštrukcia amfiteátra
	Vybudovanie detského ihriska
	Vybudovanie trhoviska/trhových miest
6.2 Zmodernizované verejné budovy	Rekonštrukcia obecného úradu
	Rekonštrukcia domu smútku
	Rekonštrukcia a rozširovanie obecného cintorína
	Rekonštrukcia hasičskej zbrojnice
	Rekonštrukcia kultúrneho domu
	Rekonštrukcia/zriadenie obecnej knižnice

6.3 Skvalitnenie verejných služieb poskytovaných občanom	Projekt elektronizácie služieb verejnej správy Aktualizácia/tvorba rozvojových dokumentov: program hospodárskeho rozvoja a sociálneho rozvoja obce a územného plánu obce
Priorita 7: Rozvoj sociálnej pomoci a zdravotníctva	
Opatrenie	Projekt/Aktivita
7.1 Kvalitná zdravotná starostlivosť a vybavená zdravotnícka infraštruktúra	Podpora poskytovania kvalitnej zdravotnej starostlivosti
7.2 Komplexná starostlivosť o sociálne znevýhodnené skupiny občanov	Zriadenie/rekonštrukcia zariadenia poskytujúce opatrovateľské služby
	Zlepšenie úrovne poskytovania domácej ošetrovateľskej starostlivosti, rozšírenie služieb, zvýšenie kvality poskytovaných služieb
	Podpora klubov pre seniorov, podpora aktivít pre matky s deťmi, podpora trávenia voľného času detí a mládeže
	Podpora imobilných a zdravotne postihnutých občanov
Priorita 8: Zlepšenie infraštruktúry a kvality vzdelávania a podpora voľnočasových aktivít	
Opatrenie	Projekt/Aktivita
8.1 Rozvoj a podpora školstva	Rekonštrukcia Materskej školy
	Rekonštrukcia Základnej školy
	Podpora vzdelávacích projektov v MŠ a ZŠ
8.2 Podpora voľnočasových aktivít	Rekonštrukcia futbalového ihriska
	Výstavba/rekonštrukcia multifunkčného športového areálu
	Podpora spolkov, združení a jednotlivcov pôsobiacich v oblasti športu
Priorita 9: Zachovanie a zveľadenie kultúrneho bohatstva obce	
9.1 Ochrana kultúrnych pamiatok	Rekonštrukcia a obnova kultúrnych a historických pamiatok
9.2 Uchovanie a rozvíjanie zvykov a tradícií	Organizovanie podujatí a zachovanie ľudových tradícií
	Podpora spolkov, združení a jednotlivcov pôsobiacich v oblasti kultúry
	Spracovanie histórie obce, vytvorenie monografie obce
Priorita 10: Rozvoj ľudských zdrojov	
10.1 Vzdelávanie zamestnancov samospráv a organizácií v ich zriaďovateľskej pôsobnosti	Podpora vzdelávacích projektov v MŠ, ZŠ a zamestnancov na obecnom úrade
10.2 Podpora zamestnanosti	Podpora zamestnanosti pre obyvateľov obce vrátane znevýhodnených skupín občanov

C.3 Environmentálna prioritná oblasť

Priorita 11: Rozvoj vodného hospodárstva	
11.1 Zabezpečenie dostatočného zásobovania obyvateľstva pitnou vodou	Rekonštrukcia vodovodu
11.2 Zabezpečenie environmentálneho odvádzania odpadových vôd	Vybudovanie kanalizácie a ČOV v obci

Priorita 12: Odpadové hospodárstvo	
Opatrenie	Projekt/Aktivita
12. 1 Podpora účinného a ekologického systému odpadového hospodárstva	Nakladanie s komunálnym a drobným stavebným odpadom
	Modernizácia/vybudovanie zberného dvora v obci
	Projekt osvetu, vzdelávania a propagácie separovaného zberu odpadu
	Spracovanie biologického odpadu a zriadenie kompostoviska
Priorita 13: Ochrana životného prostredia	
Opatrenie	Projekt/Aktivita
13.1 Ochrana zložiek životného prostredia	Ochrana vody, pôdy, ovzdušia
	Využívanie alternatívnych zdrojov energie
	Likvidácia čiernych skládok
	Zlepšenie energetickej efektivity verejných budov
13.2 Skvalitnenie životného prostredia	Ochrana prírodných pamiatok, rezervácií a úkazov
	Revitalizácia zanedbaných budov a plôch v obci, verejných priestranstiev
13.3 Ochrana obyvateľov pred ničivým pôsobením prírodných živlov	Protipovodňové opatrenia – priekopy, odrážky, hrádzky, úprava brehov potoka, výstavba odvodňovacích priekop a kanálov
	Protipožiarne opatrenia
	Osveta v rámci krízového stavu pri živelných pohromách

Zdroj: vlastné spracovanie

Časť D – Realizačná časť

Realizačná časť je zameraná na popis postupov inštitucionálneho a organizačného zabezpečenia realizácie programu rozvoja obce, systém monitorovania a hodnotenia plnenia programu rozvoja obce na základe stanovenia merateľných ukazovateľov a vecný a časový harmonogram realizácie programu rozvoja obce formou akčných plánov. Realizačná časť obsahuje:

- popis postupov inštitucionálneho a organizačného zabezpečenia,
- popis systému monitorovania a hodnotenia plnenia PHSR,
- akčný plán.

D.1. Inštitucionálne a organizačné zabezpečenia realizácie PHSR

Kompetencie obce v oblasti regionálneho rozvoja vymedzuje zákon o podpore regionálneho rozvoja č.309/2014 Z.z., § 12 nasledovne:

Obec vo svojej pôsobnosti na účely podpory regionálneho rozvoja

- a) analyzuje a hodnotí úroveň rozvoja svojho územia a jeho častí, zabezpečuje jeho trvalo udržateľný hospodársky rozvoj, sociálny rozvoj a územný rozvoj,
- b) zabezpečuje a koordinuje vypracovanie a realizáciu programu rozvoja obce alebo spoločného programu rozvoja obcí, pravidelne ho monitoruje a každoročne do 31. mája zasiela príslušnému vyššiemu územnému celku správu o jeho plnení a zabezpečuje súlad programu rozvoja obce alebo spoločného programu rozvoja obcí s územnoplánovacou dokumentáciou, ak jej spracovanie vyžaduje osobitný predpis,
- c) spolupracuje s vyšším územným celkom, na území ktorého sa obec nachádza, na príprave a realizácii programu rozvoja vyššieho územného celku a na účely evidencie poskytuje vyššiemu územnému celku program rozvoja obce,
- d) podieľa sa na plnení úloh, ktoré súvisia so zameraním podpory regionálneho rozvoja podľa § 3, v spolupráci s ministerstvom a ostatnými sociálno-ekonomickými partnermi, ktorí sa nachádzajú na území obce,
- e) vytvára podmienky na vznik a rozvoj územnej spolupráce a partnerstiev,
- f) spolupracuje s ďalšími obcami, regiónmi a územnými celkami alebo s orgánmi iných štátov, ktoré plnia funkcie územnej samosprávy,
- g) podporuje rozvoj podnikateľských aktivít potrebných na rozvoj obce.

Na základe uvedeného bude obec Hradište zabezpečovať a koordinovať realizáciu PHSR obce prostredníctvom zodpovedných pracovníkov na Obecnom úrade, ktorí budú mať uvedenú činnosť v pracovnej náplni. Aktivitu, kde hlavným realizátorom bude obec, budú zabezpečované vlastnými zdrojmi (pracovníkmi Obecného úradu prípadne inými obyvateľmi obce) alebo prostredníctvom externých dodávateľov vybraných cez proces v zmysle platného zákona o verejnom obstarávaní. Obecný úrad disponuje kvalifikovanými pracovníkmi so skúsenosťami s realizáciou aktivít po organizačnej, finančnej či technickej stránke. Aktivitu, ktoré budú realizované inými subjektmi

(podnikateľmi, organizáciami v obci alebo mimo obce), budú pracovníkmi obecného úradu monitorované. Minimálne jedenkrát ročne bude starosta obce predkladať Zastupiteľstvu správu o monitorovaní a hodnotení PHSR.

D. 2 Vecný a časový harmonogram realizácie programu rozvoja obce

Ide o naplánovanie realizácie PHSR formou akčného plánu. Akčný plán predstavuje konkrétny harmonogram činností/projektov/aktivít súvisiacich s rozvojom obce v nadväznosti na prioritné oblasti sociálno-ekonomického rozvoja. Tento plán vychádza zo stratégie, je jej logickou súčasťou a realizuje sa prostredníctvom konkrétnych projektov a aktivít. Obsahuje predpokladané termíny plnenia jednotlivých úloh, zoznam inštitúcií zodpovedných za ich plnenie a predpokladanú výšku financovania.

Formulár: Akčný plán

Hospodárska oblasť

Opatrenie, projekt/aktivita	Termín	Zodpovedný	Financovanie (v EUR)	Možný zdroj financovania
Opatrenie: 1.1 Podpora podnikateľov a zvýšenie zamestnanosti v obci				
Spracovanie stratégie podpory podnikania a zvýšenia informovanosti o možnostiach podpory zo strany obce, VUC, štátu, EÚ	Od roku 2016 podľa potreby	Obec	3 000	VÚC, INTERREG VA SR-ČR, rozpočet obce
Komunikácia s hlavnými sociálno-ekonomickými partnermi pri koordinácii rozvojových aktivít a projektov obce	Od roku 2016 priebežne	Obec	2 000	VÚC, INTERREG VA SR-ČR, rozpočet obce
Vytvorenie ekonomických a technických podmienok pre výstavbu priemyselných zón v obci – príprava a realizácia infraštruktúry	Od roku 2016 priebežne	Obec	50 000	ŠF EÚ, rozpočet obce
Vymedzenie prenajímateľných priestorov pre potrebné služby a remeselné dielne	Od roku 2016 podľa potreby	Obec, remeselníci	40 000	IROP, rozpočet obce
Zakladanie malých a stredných podnikov s majetkovou účasťou obce	Od roku 2016 priebežne	Obec, malí a strední podnikatelia	10 000	IROP, rozpočet obce
Podpora tradičných odvetví a zavádzanie nových technológií	Od roku 2016 priebežne	Obec	10 000	Program rozvoja vidieka, rozpočet obce
Opatrenie: 1.2 Rozvoj poľnohospodárstva a lesného hospodárstva				
Podpora poľnohospodárov a samostatne hospodáriacich roľníkov, podpora subjektov	Od roku 2016 priebežne	Obec, urbárske spoločenstvá, poľnohospodári,	15 000	Program rozvoja vidieka (CLLD), rozpočet obce

lesného hospodárstva a zhodnocovania drevnej hmoty		SHR		
Opatrenie: 1.3 Rozvoj cestovného ruchu				
Značenie a tvorba cykloturistických trás, náučných chodníkov, turistických chodníkov, tvorba atraktívnych a odpočinkových miest na týchto trasách	Od roku 2016 priebežne	Obec, záujmové združenia, turistické spolky	20 000	Program rozvoja vidieka (CLLD), rozpočet obce
Výstavba pamätnej izby	Od roku 2016 podľa potreby	Obec	10 000	INTERREG VA SR-ČR, rozpočet obce
Dostupnosť a propagácia prírodných a historických pamiatok v obci	Od roku 2016 priebežne	Obec	30 000	Program rozvoja vidieka (CLLD), INTERREG VA SR-ČR, rozpočet obce
Budovanie remeselných dvorov	Od roku 2016 podľa potreby	Obec	20 000	Program rozvoja vidieka (CLLD), INTERREG VA SR-ČR, rozpočet obce
Podpora vytvárania nových atraktivít v obci	Od roku 2016 priebežne	Obec	80 000	Program rozvoja vidieka (CLLD), INTERREG VA SR-ČR, rozpočet obce
Tvorba a spracovanie kvalitných propagačných materiálov	Od roku 2016 priebežne	Obec	30 000	Program rozvoja vidieka (CLLD), INTERREG VA SR-ČR, rozpočet obce
Prepojenie obce so subjektami cestovného ruchu a agroturistiky	Od roku 2016 podľa potreby	Obec, subjekty CR a agroturistiky	15 000	Program rozvoja vidieka (CLLD), INTERREG VA SR-ČR, rozpočet obce
Zachovanie a rozvoj ľudových tradícií (folklór, hudba, pôvodný odev) a ich maximálne využitie v cestovnom ruchu)	Od roku 2016 priebežne	Obec	50 000	Program rozvoja vidieka (CLLD), INTERREG VA SR-ČR, rozpočet obce
Spracovanie kalendára podujatí	Od roku 2016 priebežne	Obec	5 000	Program rozvoja vidieka (CLLD), INTERREG VA SR-ČR, rozpočet obce
Uzavretie dohôd s podnikateľmi v CR a podporovanie ich aktivít	Od roku 2016 podľa potreby	Obec, subjekty CR a agroturistiky	5 000	PRV (CLLD), INTERREG VA SR-ČR, rozpočet obce
Opatrenie: 2.1 Zlepšenie dostupnosti obyvateľov obce za prácou a službami do najbližších miest				
Rekonštrukcia ciest III. triedy na území katastra obce	Od roku 2016 podľa potreby	Obec	50 000	IROP, VÚC, rozpočet obce
Opatrenie: 2.2 Zlepšenie kvality dopravnej infraštruktúry v obci				

Rekonštrukcia a výstavba miestnych komunikácií	Od roku 2016 podľa potreby	Obec	200 000	Program rozvoja vidieka (CLLD), rozpočet obce
Výstavba a rekonštrukcia chodníkov v obci	Od roku 2016 podľa potreby	Obec	200 000	Program rozvoja vidieka (CLLD), rozpočet obce
Rekonštrukcia zastávok SAD	Od roku 2016 podľa potreby	Obec	20 000	Program rozvoja vidieka (CLLD), IROP (CLLD), rozpočet obce
Výstavba a rekonštrukcia parkovísk	Od roku 2016 podľa potreby	Obec	40 000	Program rozvoja vidieka (CLLD), IROP (CLLD), rozpočet obce
Značenie ciest, chodníkov, ulíc	Od roku 2016 podľa potreby	Obec	10 000	Program rozvoja vidieka (CLLD), rozpočet obce
Rekonštrukcia lávok a mostov	Od roku 2016 podľa potreby	Obec	40 000	Program rozvoja vidieka (CLLD), rozpočet obce
Opatrenie: 2.3 Zlepšenie infraštruktúry pre nemotorovú dopravu				
Budovanie cyklotrás	Od roku 2016 podľa potreby	Obec	50 000	Program rozvoja vidieka (CLLD), INTERREG VA SR-ČR, rozpočet obce
Opatrenie: 3.1 Podpora bezpečnosti a úspory energií v obci				
Rekonštrukcia a výstavba verejného osvetlenia	Od roku 2016 podľa potreby	Obec	50 000	Program rozvoja vidieka (CLLD), IROP (CLLD), rozpočet obce
Vybudovanie kamerového systému v obci	Od roku 2016 podľa potreby	Obec	50 000	Ministerstvo vnútra, IROP, rozpočet obce
Rekonštrukcia a výstavba verejného rozhlasu	Od roku 2016 podľa potreby	Obec	50 000	Program rozvoja vidieka (CLLD), IROP (CLLD), rozpočet obce
Opatrenie: 3.2 Rozvoj technickej infraštruktúry				
Výstavba/rekonštrukcia plynovodu, zavedenie plynofikácie do nových častí	Od roku 2016 podľa potreby	Obec	1 000 000	IROP (CLLD), rozpočet obce
Realizácia vysokorychlostného internetu v obci	Od roku 2016 podľa potreby	Obec	15 000	IROP (CLLD), Program rozvoja vidieka (CLLD), rozpočet obce
Opatrenie: 4.1 Rozvoj medzinárodnej spolupráce				
Aktivity, workshopy a podujatia zamerané na výmenu skúseností	Od roku 2016 priebežne	Obec	20 000	Program rozvoja vidieka (CLLD), INTERREG VA SR-ČR, rozpočet obce

Opatrenie: 4.2 Rozvoj spolupráce na úrovni regiónu				
Aktivity zamerané na rozvoj spolupráce medzi súkromným a verejným sektorom v obci aj v regióne	Od roku 2016 priebežne	Obec	15 000	Program rozvoja vidieka (CLLD), rozpočet obce

Sociálna oblasť

Opatrenie, projekt/aktivita	Termín	Zodpovedný	Financovanie (v EUR)	Možný zdroj financovania
Opatrenie: 5.1 Vytváranie podmienok pre rozvoj bývania v obci				
Výstavba nájomných bytov	Od roku 2016 podľa potreby	Obec	300 000	Štátny fond rozvoja bývania, rozpočet obce
Podpora a budovanie IBV	Od roku 2016 podľa potreby	Obec	300 000	Štátny fond rozvoja bývania, rozpočet obce
Opatrenie: 6.1 Estetické verejné priestranstvá				
Rekonštrukcia/vybudovanie námestia	Od roku 2016 podľa potreby	Obec	50 000	Program rozvoja vidieka (CLLD), rozpočet obce
Vybudovanie oddychových zón so zelenou infraštruktúrou	Od roku 2016 podľa potreby	Obec	70 000	Program rozvoja vidieka (CLLD), rozpočet obce
Výstavba/rekonštrukcia amfiteátra	Od roku 2016 podľa potreby	Obec	15 000	Program rozvoja vidieka (CLLD), rozpočet obce
Vybudovanie detského ihriska	Od roku 2016 podľa potreby	Obec	30 000	Program rozvoja vidieka (CLLD), rozpočet obce
Vybudovanie trhoviska/trhových miest	Od roku 2016 podľa potreby	Obec	20 000	Program rozvoja vidieka (CLLD), rozpočet obce
Opatrenie: 6.2 Zmodernizované verejné budovy				
Rekonštrukcia obecného úradu	Od roku 2016 podľa potreby	Obec	30 000	IROP, Program rozvoja vidieka (CLLD), rozpočet obce
Rekonštrukcia domu smútku	Od roku 2016 podľa potreby	Obec	10 000	Program rozvoja vidieka (CLLD), rozpočet obce
Rekonštrukcia a rozširovanie obecného cintorína	Od roku 2016 podľa potreby	Obec	10 000	Program rozvoja vidieka (CLLD), rozpočet obce

Rekonštrukcia hasičskej zbrojnice	Od roku 2016 podľa potreby	Obec	15 000	Program rozvoja vidieka (CLLD), rozpočet obce
Rekonštrukcia kultúrneho domu	Od roku 2016 podľa potreby	Obec	300 000	Program rozvoja vidieka (CLLD), rozpočet obce
Rekonštrukcia/zriadenie obecnej knižnice	Od roku 2016 podľa potreby	Obec	20 000	Program rozvoja vidieka (CLLD), rozpočet obce
Opatrenie: 6.3 Skvalitnenie verejných služieb poskytovaných občanom				
Projekt elektronizácie služieb verejnej správy	Od roku 2016 podľa potreby	Obec	10 000	Ministerstvo vnútra, rozpočet obce
Aktualizácia/tvorba rozvojových dokumentov: program hospodárskeho rozvoja a sociálneho rozvoja obce a územného plánu obce	Od roku 2016 podľa potreby	Obec	10 000	VÚC, rozpočet obce
Opatrenie: 7. 1 Kvalitná zdravotná starostlivosť a vybavená zdravotnícka infraštruktúra				
Podpora poskytovania kvalitnej zdravotnej starostlivosti	Od roku 2016 priebežne	Obec	20 000	Program rozvoja vidieka (CLLD), rozpočet obce
Opatrenie: 7.2 Komplexná starostlivosť o sociálne znevýhodnené skupiny občanov				
Zriadenie/rekonštrukcia zariadenia poskytujúce opatrovateľské služby	Od roku 2016 podľa potreby	Obec	100 000	Program rozvoja vidieka (CLLD), rozpočet obce
Zlepšenie úrovne poskytovania domácej ošetrovateľskej starostlivosti, rozšírenie služieb, zvýšenie kvality poskytovaných služieb	Od roku 2016 priebežne	Obec	20 000	Program rozvoja vidieka (CLLD), rozpočet obce
Podpora klubov pre seniorov, podpora aktivít pre matky s deťmi, podpora trávenia voľného času detí a mládeže	Od roku 2016 priebežne	Obec	20 000	Program rozvoja vidieka (CLLD), rozpočet obce
Podpora imobilných a zdravotne postihnutých občanov	Od roku 2016 priebežne	Obec	20 000	Program rozvoja vidieka (CLLD), rozpočet obce
Opatrenie: 8.1 Rozvoj a podpora školstva				
Rekonštrukcia Materskej školy	Od roku 2016 podľa potreby	Obec	100 000	IROP, rozpočet obce
Rekonštrukcia Základnej školy	Od roku 2016 podľa potreby	Obec	100 000	IROP, rozpočet obce
Podpora vzdelávacích projektov v MŠ a ZŠ	Od roku 2016 priebežne	Obec	50 000	IROP, Štátny rozpočet, rozpočet obce
Opatrenie: 8.2 Podpora voľnočasových aktivít				

Rekonštrukcia futbalového ihriska	Od roku 2016 podľa potreby	Obec	30 000	IROP, Program rozvoja vidieka (CLLD), rozpočet obce
Výstavba/rekonštrukcia multifunkčného športového areálu	Od roku 2016 podľa potreby	Obec	70 000	IROP, Program rozvoja vidieka (CLLD), rozpočet obce
Podpora spolkov, združení a jednotlivcov pôsobiach v oblasti športu	Od roku 2016 priebežne	Obec, športové kluby a spolky	20 000	IROP, Program rozvoja vidieka (CLLD), rozpočet obce
Opatrenie: 9.1 Ochrana kultúrnych pamiatok				
Rekonštrukcia a obnova kultúrnych a historických pamiatok	Od roku 2016 podľa potreby	Obec, občianske združenia	50 000	Program rozvoja vidieka (CLLD), INTERREG VA SR-ČR, rozpočet obce
Opatrenie: 9.2 Uchovanie a rozvíjanie zvykov a tradícií				
Organizovanie podujatí a zachovanie ľudových tradícií	Od roku 2016 priebežne	Obec, občianske združenia	20 000	Program rozvoja vidieka (CLLD), INTERREG VA SR-ČR, rozpočet obce
Podpora spolkov, združení a jednotlivcov pôsobiach v oblasti kultúry	Od roku 2016 priebežne	Obec, občianske združenia	30 000	Program rozvoja vidieka (CLLD), rozpočet obce
Spracovanie histórie obce, vytvorenie monografie obce	Od roku 2016 podľa potreby	Obec	20 000	Program rozvoja vidieka (CLLD), INTERREG VA SR-ČR, rozpočet obce
Opatrenie: 10.1 Vzdelávanie zamestnancov samospráv a organizácií v ich zriaďovateľskej pôsobnosti				
Podpora vzdelávacích projektov v MŠ, ZŠ a zamestnancov na obecnom úrade	Od roku 2016 podľa potreby	Obec	30 000	OP ĽZ, rozpočet obce
Opatrenie: 10. 2 Podpora zamestnanosti				
Po zamestnanosti pre obyvateľov obce vrátane znevýhodnených skupín občanov	Od roku 2016 podľa potreby	Obec	30 000	OP ĽZ, rozpočet obce

Environmentálna oblasť

Opatrenie, projekt/aktivita	Termín	Zodpovedný	Financovanie (v EUR)	Možný zdroj financovania
Opatrenie: 11.1 Zabezpečenie dostatočného zásobovania obyvateľstva pitnou vodou				
Rekonštrukcia vodovodu	Od roku 2016 priebežne	Obec, vodárenská spoločnosť	200 000	IROP, Envirofond, Štátny rozpočet,

				rozpočet obce
Opatrenie: 11.2 Zabezpečenie environmentálneho odvádzania odpadových vôd				
Vybudovanie kanalizácie a ČOV v obci	Od roku 2016 priebežne	Obec	1 000 000	IROP, Envirofond, Štátny rozpočet, rozpočet obce
Opatrenie: 12.1 Podpora účinného a ekologického systému odpadového hospodárstva				
Nakladanie s komunálnym a drobným stavebným odpadom	Od roku 2016 priebežne	Obec	30 000	IROP, Envirofond, Štátny rozpočet, rozpočet obce
Modernizácia/vybudovanie zberného dvora v obci	Od roku 2016 podľa potreby	Obec	50 000	IROP, Envirofond, Štátny rozpočet, rozpočet obce
Projekt osvetu, vzdelávania a propagácie separovaného zberu odpadu	Od roku 2016 priebežne	Obec	10 000	IROP, Envirofond, Štátny rozpočet, rozpočet obce
Spracovanie biologického odpadu a zriadenie kompostoviska	Od roku 2016 podľa potreby	Obec	100 000	IROP, Envirofond, Štátny rozpočet, rozpočet obce
Opatrenie: 13.1 Ochrana zložiek životného prostredia				
Ochrana vody, pôdy, ovzdušia	Od roku 2016 priebežne	Obec	20 000	IROP, Envirofond, Štátny rozpočet, rozpočet obce
Využívanie alternatívnych zdrojov energie	Od roku 2016 priebežne	Obec	30 000	IROP, Envirofond, Štátny rozpočet, rozpočet obce
Likvidácia čiernych skládok	Od roku 2016 priebežne	Obec	20 000	IROP, Envirofond, Štátny rozpočet, rozpočet obce
Zlepšenie energetickej efektivity verejných budov	Od roku 2016 podľa potreby	Obec	70 000	IROP, Envirofond, Štátny rozpočet, rozpočet obce
Opatrenie: 13.2 Skvalitnenie životného prostredia				
Ochrana prírodných pamiatok, rezervácií a úkazov	Od roku 2016 priebežne	Obec	10 000	IROP, Envirofond, Štátny rozpočet, rozpočet obce
Revitalizácia zanedbaných budov a plôch v obci, verejných priestranstiev	Od roku 2016 podľa potreby	Obec	50 000	IROP, Envirofond, Štátny rozpočet, rozpočet obce

Opatrenie: 13.3 Ochrana obyvateľov pred ničivým pôsobením prírodných živlov				
Protipovodňové opatrenia – priekopy, odrážky, hrádzky, úprava brehov potoka, výstavba odvodňovacích priekop a kanálov	Od roku 2016 priebežne	Obec	50 000	IROP, Envirofond, Štátny rozpočet, rozpočet obce
Protipožiarne opatrenia	Od roku 2016 priebežne	Obec	30 000	IROP, Envirofond, Štátny rozpočet, rozpočet obce
Osveta v rámci krízového stavu pri živelných pohromách	Od roku 2016 priebežne	Obec	5 000	IROP, Envirofond, Štátny rozpočet, rozpočet obce

Zdroj: vlastné spracovanie

Prioritné aktivity, ktoré obec plánuje realizovať v období rokov 2015-2018, sú uvedené v nasledujúcej tabuľke.

Tabuľka č. 22: Zoznam prioritne plánovaných projektových zámerov na roky 2015-2018:

Budovanie chodníkov a rekonštrukcia miestnych komunikácií
Výstavba kanalizácie
Rekonštrukcia obecného úradu a kultúrneho domu
Rekonštrukcia domu smútku
Vybudovanie nového detského ihriska
Vybudovanie trhového miesta
Rekonštrukcia vodovodu
Úpravy verejných priestranstiev, prvky zelenej infraštruktúry
Budovanie cyklotrás a náučných chodníkov
Zvýšenie bezpečnosti chodcov, vodičov a ochrany obecného majetku, rozšírenie kamerového systému
Modernizácia športového areálu – OFK
Budovanie a značenie nových cyklotrás
Rekonštrukcia a modernizácia Základnej školy

D. 3 Systém monitorovania a hodnotenia plnenia programu rozvoja obce

Táto časť pojednáva o monitorovaní a hodnotení plnenia programu rozvoja obce na základe stanovených merateľných ukazovateľov. Aby boli jednotlivé projektové zábery programového dokumentu obce realizované v súlade s princípmi efektívnosti a účinnosti vynakladania finančných prostriedkov je potrebné na úrovni obce monitorovať celkový proces implementácie stratégie a navrhovať, v prípade potreby, zmeny v realizácii strategických plánov, ich doplnenie, prípadne prípravu nových dokumentov potrebných pre napĺňanie globálneho cieľa obce.

V súlade so snahou Slovenskej republiky o znižovanie rozdielov v úrovni rozvoja jednotlivých regiónov boli východiskom pri príprave Plánu hospodárskeho rozvoja a sociálneho rozvoja obce Hradište na roky 2015-2022 nasledovné strategické dokumenty:

- Národný strategický referenčný rámec Slovenskej republiky
- Národná stratégia trvalo udržateľného rozvoja
- Stratégia rozvoja konkurencie schopnosti Slovenska do roku 2010
- Program hospodárskeho a sociálneho rozvoja Trenčianskeho samosprávneho kraja.

Zoznam ďalších dokumentov je uvedený v prílohe č. 1 PHSR.

Obecné zastupiteľstvo obce Hradište bude na svojich stretnutiach jedenkrát ročne prehodnocovať plnenie Programu hospodárskeho rozvoja a sociálneho rozvoja obce. Podklady k hodnoteniu plnenia akčného plánu bude pripravovať starosta obce so zamestnancami Obecného úradu.

V rámci monitorovania plnenia akčného plánu, prípadne aktualizácie akčného plánu obec raz ročne získa a spracuje informácie o pripravovaných a realizovaných aktivitách v rámci realizácie PHSR obce a získa a vyhodnotí pripomienky úradu, poslancov a verejnosti týkajúce sa aktualizácie akčného plánu, zvyčajne do leta v čase začiatku prípravy rozpočtu na ďalší rok.

V rámci hodnotenia plnenia PHSR obec každoročne vyhodnotí dosiahnuté výsledky a dosahy realizovaných opatrení za predošlý rok na základe merateľných ukazovateľov, ktoré budú výsledkom realizovaných aktivít a projektov. Výsledné hodnotenie, ktoré bude obsahovať plnenie PHSR podľa jednotlivých opatrení a priorít, zašle obec Hradište do 31.5. na Trenčiansky samosprávny kraj podľa zákona o RR.

V prípade potreby môže obec uskutočniť aktualizáciu PHSR (spravidla sa robí každé 3 – 4 roky), pričom aktualizovaný dokument musí schváliť zastupiteľstvo obce.

Tabuľka č. 23: Merateľné ukazovatele podľa jednotlivých opatrení

Opatrenie	Ukazovatele	Merateľná jednotka	Cieľová hodnota (rok 2022)
1.1 Podpora podnikateľov a zvýšenie zamestnanosti v obci	Novovzniknuté podnikateľské subjekty	Počet	3
	Nové pracovné miesta	Počet	10
1.2 Rozvoj poľnohospodárstva a lesného hospodárstva	Podpora poľnohospodárov, SHR a subjekty lesného hospodárstva	Počet	3
1.3 Rozvoj cestovného ruchu	Vyznačené cyklotrasy, náučné chodníky, turistické trasy	Počet	2
	Novovybudované odpočinkové a atraktívne miesta	Počet	2
	Počet nových služieb a produktov CR	Počet	2
2.1 Zlepšenie dostupnosti	počet km rekonštruovaných	km	5

obyvateľov obce za prácou a službami do najbližších miest	ciest III. triedy		
2.2 Zlepšenie kvality dopravnej infraštruktúry v obci	Zrekonštruované miestne komunikácie	km	1
	Nové miestne komunikácie	km	0,5
	Zrekonštruované chodníky	km	1
	Nové chodníky	km	0,5
	Zrekonštruované mosty a lávky	Počet	2
2. 3 Zlepšenie infraštruktúry pre nemotorovú dopravu	Vybudované cyklotrasy	km	5
3.1 Podpora bezpečnosti a úspory energií v obci	Novoinštalované úsporné svietidlá	% pokrytia	100
	Novoinštalované reprosústavy	% pokrytia	100
3.2 Rozvoj technickej infraštruktúry	Pokrytie obce vysokorychlostným internetom	% pokrytia	100
4.1 Rozvoj medzinárodnej spolupráce	Medzinárodné workshopy zamerané na výmenu skúseností	Počet	3
4.2 Rozvoj spolupráce na úrovni regiónu	Aktivity na podporu regionálnej spolupráce	Počet	10
5. 1 Vytváranie podmienok pre rozvoj bývania v obci	Upravené plochy pre IBV	m ²	10 000
6.1 Estetické verejné priestranstvá	Zrekonštruované plochy verejných priestranstiev	m ²	2
	Novovybudované verejné priestranstvá s prvkami zelenej infraštruktúry	Počet	2
	Trhovisko	Počet	1
	Detské ihrisko	Počet	2
6.2 Zmodernizované verejné budovy	Zrekonštruované verejné budovy	Počet	5
6.3 Skvalitnenie verejných služieb poskytovaných občanom	Využívanie verejných služieb	%	100
7.1 Kvalitná zdravotná starostlivosť a vybavená zdravotnícka infraštruktúra	Novovzniknuté služby v zdravotníctve	Počet	1
7.2 Komplexná starostlivosť o sociálne znevýhodnené skupiny občanov	Podporené osoby odkázané na sociálnu službu so zabezpečenou starostlivosťou na komunitnej úrovni	Počet	100
8.1 Rozvoj a podpora školstva	Zrekonštruované objekty určené na vzdelávanie	Počet	2
	Vzdelávacie projekty	Počet	2
8.2 Podpora voľnočasových aktivít	Novovybudované voľnočasové možnosti (ihriská a pod.)	Počet	1
9.1 Ochrana kultúrnych pamiatok	Rekonštruované a/alebo obnovené budovy kultúrnych pamiatok	Počet	2
9.2 Uchovanie a rozvíjanie	Podujatia zamerané na	Počet	10

zvykov a tradícií	zachovanie tradícií		
	Návštevnosť podujatí	%	100
10.1 Vzdelávanie zamestnancov samospráv a organizácií v ich zriaďovateľskej pôsobnosti	Vzdelávacie projekty pre zamestnancov samosprávy a podnikateľov	počet	2
10. 2 Podpora zamestnanosti	Počet zamestnaných obyvateľov cez samosprávne aktivity	počet	2
11.1 Zabezpečenie dostatočného zásobovania obyvateľstva pitnou vodou	Dĺžka zrekonštruovaného vodovodu	km	3
11.2 Zabezpečenie environmentálneho odvádzania odpadových vôd	Domácnosti napojené na kanalizáciu	%	100
12.1 Podpora účinného a ekologického systému odpadového hospodárstva	Projekt osvetly, vzdelávania a propagácie separovaného zberu odpadu	Počet	7
13.1 Ochrana zložiek životného prostredia	Odstránené čierne skládky	Počet	2
	Domácnosti využívajúce alternatívne zdroje energie	Počet	20
	Verejné budovy s efektívnejším energetickým hospodárstvom	Počet	2
13.2 Skvalitnenie životného prostredia	Revitalizované a upravené zanedbané budovy a plochy	Počet	2
13.3 Ochrana obyvateľov pred ničivým pôsobením prírodných živlov	Vybudované protipovodňové a protipožiarne opatrenia	Počet	2

Zdroj: vlastné spracovanie

Časť E – Finančná časť

Finančná časť obsahuje finančné zabezpečenie jednotlivých opatrení a aktivít, inštitucionálnu a organizačnú stránku realizácie programu rozvoja obce.

Táto časť obsahuje:

- indikatívny finančný plán na celú realizáciu PHSR,
- model viaczdrojového financovania jednotlivých opatrení, aktivít (projektov) za účasti sociálno-ekonomických partnerov v území v prepojení na programový rozpočet obce/VÚC,
- hodnotiacu tabuľku pre výber projektov

E. 1 Indikatívny finančný plán na celú realizáciu PHSR

Finančné vyčíslenie jednotlivých aktivít sa v PHSR uvádza pri väčšine opatrení a aktivít, potrebných na naplnenie cieľov programu. Tie sú stanovené odhadom, konečné rozpočty budú súčasťou vykonávacích plánov. Pri schvaľovaní financovania jednotlivých úloh, vyplývajúcich z aktivít, sa bude prihliadať na ich dôležitosť a dopad na hospodársky a sociálny rozvoj obce. Viaceré úlohy sa môžu realizovať v rámci bežnej prevádzky samosprávy, mnohé však vyžadujú náročnejšie finančné a personálne zdroje a spoluprácu s inými subjektami.

Zdroje financovania na zabezpečenie realizácie PHSR definuje zákon o regionálnom rozvoji č.309/2014 Z.z. v paragrafe 4, kde sú uvedené zdroje na podporu regionálneho rozvoja:

(1) Regionálny rozvoj sa financuje

- a) zo štátneho rozpočtu vrátane finančných prostriedkov z rozpočtových kapitol ministerstiev,
- b) zo štátnych účelových fondov,
- c) z rozpočtov vyšších územných celkov,
- d) z rozpočtov obcí,
- e) z prostriedkov fyzických osôb,
- f) z prostriedkov právnických osôb,
- g) z úverov a príspevkov medzinárodných organizácií,
- h) z prostriedkov vyplývajúcich z medzinárodných zmlúv o poskytnutí grantu uzatvorených medzi Slovenskou republikou a inými štátmi,
- i) z iných prostriedkov, ak to ustanoví osobitný predpis.

(2) Doplnkovým zdrojom finančného zabezpečenia podpory regionálneho rozvoja sú finančné prostriedky z fondov Európskej únie poskytované podľa osobitných predpisov.

Finančné prostriedky z fondov Európskej únie na roky 2014-2020 sú rozdelené do viacerých programov:

- Operačný program Výskum a inovácie
- Operačný program Ľudské zdroje
- Integrovaný regionálny operačný program
- Operačný program Kvalita životného prostredia
- Operačný program Integrovaná infraštruktúra
- Operačný program Efektívna verejná správa
- Program rozvoja vidieka SR
- INTERREG V-A SK-CZ

Okrem uvedených fondov je možné využívať aj ďalšie programy EÚ. Štruktúra uvedených zdrojov bude závisieť na aktuálnej finančnej situácii obce ako aj na spoločensko-ekonomických podmienkach.

Formulár: Indikatívny rozpočet - sumarizácia

	Spolu v EUR
I. Hospodárska oblasť	2 202 000,00
II. Sociálna oblasť	1 820 000,00
III. Environmentálna oblasť	1 675 000,00

Zdroj: vlastné spracovanie

E. 2 Model viaczdrojového financovania a finančný rámec

Financovanie jednotlivých projektov sa bude realizovať z viacerých zdrojov, pričom závisieť bude od aktuálnej finančnej situácie obce a aktuálnych potrieb. Financovanie sa tak bude opierať o zdroje obce, o národné zdroje, o zdroje z EŠIF, VÚC, o súkromné a ďalšie zdroje.

Intervenčná matica predstavuje odhad objemu potrebných zdrojov na realizáciu jednotlivých projektových zámerov. Finálna podoba a konkrétna výška investícií bude známa až po vypracovaní projektovej dokumentácie a vychádzať bude najmä z procesu verejného obstarávania.

Formulár: Model viaczdrojového financovania - intervenčná matica

Viaczdrojové financovanie			
Opatrenie	EÚ + štát (v EUR)	Obec (v EUR)	Celkové náklady (v EUR)
1.1 Podpora podnikateľov a zvýšenie zamestnanosti v obci	100 800,00	11 200,00	112 000,00
1.2 Rozvoj poľnohospodárstva a lesného hospodárstva	13 500,00	1 500,00	15 000,00
1.3 Rozvoj cestovného ruchu	238 500,00	26 500,00	265 000,00
2.1 Zlepšenie dostupnosti obyvateľov obce za prácou a službami do najbližších miest	45 000,00	5 000,00	50 000,00
2.2 Zlepšenie kvality dopravnej infraštruktúry v obci	459 000,00	51 000,00	510 000,00
2.3 Zlepšenie infraštruktúry pre nemotorovú dopravu	45 000,00	5 000,00	50 000,00
3.1 Podpora bezpečnosti a úspory energií v obci	135 000,00	15 000,00	150 000,00
3.2 Rozvoj technickej infraštruktúry	913 500,00	101 500,00	1 015 000,00
4.1 Rozvoj medzinárodnej spolupráce	18 000,00	2 000,00	20 000,00
4.2 Rozvoj spolupráce na úrovni regiónu	13 500,00	1 500,00	15 000,00
5.1 Vytváranie podmienok pre rozvoj bývania v obci	540 000,00	60 000,00	600 000,00
6.1 Estetické verejné priestranstvá	166 500,00	18 500,00	185 000,00
6.2 Zmodernizované verejné budovy	346 500,00	38 500,00	385 000,00
6.3 Skvalitnenie verejných služieb poskytovaných občanom	18 000,00	2 000,00	20 000,00
7.1 Kvalitná zdravotná starostlivosť a vybavená zdravotnícka infraštruktúra	18 000,00	2 000,00	20 000,00
7.2 Komplexná starostlivosť o sociálne znevýhodnené skupiny občanov	144 000,00	16 000,00	160 000,00
8.1 Rozvoj a podpora školstva	135 000,00	15 000,00	150 000,00
8.2 Podpora voľnočasových aktivít	108 000,00	12 000,00	120 000,00
9.1 Ochrana kultúrnych pamiatok	45 000,00	5 000,00	50 000,00
9.2 Uchovanie a rozvíjanie zvykov a tradícií	63 000,00	7 000,00	70 000,00
10.1 Vzdelávanie zamestnancov samospráv a	27 000,00	3 000,00	30 000,00

organizácií v ich zriaďovateľskej pôsobnosti			
10. 2 Podpora zamestnanosti	27 000,00	3 000,00	30 000,00
11.1 Zabezpečenie dostatočného zásobovania obyvateľstva pitnou vodou	180 000,00	20 000,00	200 000,00
11.2 Zabezpečenie environmentálneho odvádzania odpadových vôd	900 000,00	100 000,00	1 000 000,00
12.1 Podpora účinného a ekologického systému odpadového hospodárstva	171 000,00	19 000,00	190 000,00
13.1 Ochrana zložiek životného prostredia	126 000,00	14 000,00	140 000,00
13.2 Skvalitnenie životného prostredia	54 000,00	6 000,00	60 000,00
13.3 Ochrana obyvateľov pred ničivým pôsobením prírodných živlov	76 500,00	8 500,00	85 000,00

Zdroj: vlastné spracovanie

Záver

Schválenie PHSR	
Dokument	<p>Názov: Program hospodárskeho rozvoja a sociálneho rozvoja obce Hradište na roky 2015 – 2022</p> <p>Štruktúra dokumentu: dokument je štruktúrovaný podľa zákona č. 539/2008 Z. z. o podpore regionálneho rozvoja a podľa Metodiky na vypracovanie Programu hospodárskeho a sociálneho rozvoja obce/obcí/VÚC, vydanej Ministerstvom dopravy, výstavby a regionálneho rozvoja, verzia 2.0, február 2015.</p>
Spracovanie	<p>Forma a obdobie spracovania: spracovanie PHSR vykonala obec v partnerstve s externým odborníkom, ktorý koordinoval proces tvorby dokumentu a zabezpečoval dodržiavanie metodických postupov. Obdobie spracovania: Dokument bol spracovaný v mesiacoch jún – november 2015.</p> <p>Riadiaci tím: riadiaci tím pozostával z 3 členov a v procese spracovania mal 2 pracovné zasadania.</p> <p>Pracovné skupiny: pracovná skupina 13 členov (počet pracovných zasadaní 2)</p> <p>Autor dokumentu: MVL Štefánek, s.r.o.</p> <p>Účasť verejnosti a komunikácia s ňou: verejnosť bola vyzývaná participovať na procese spracovania PHSR prostredníctvom web stránky obce, obecného rozhlasu a osobným podaním. Jej názory boli zozbierané formou dotazníkového prieskumu.</p>
Prerokovanie	<p>Prerokovanie v orgánoch samosprávy: 25.11.2015</p> <p>Verejné pripomienkovanie: 20.-24.11.2015</p>
Schválenie	<p>Návrh na uznesenie zastupiteľstva: „Obecné zastupiteľstvo schvaľuje Program hospodárskeho rozvoja a sociálneho rozvoja obce Hradište na roky 2015 – 2022“.</p>

Prílohy PHSR

Príloha č. 1 – Zoznam informačných zdrojov použitých v PHSR (východiskové strategické a koncepčné dokumenty, súvisiaca legislatíva)

Príloha č. 2 – Zoznam skratiek použitých v PHSR

Príloha č. 3 – Formulár č. A 4 – Evidencia podnikateľských subjektov

Príloha č. 4 – Formulár č. A 5 – Evidencia mimovládnych organizácií

Príloha č. 1

Zoznam informačných zdrojov použitých v PHSR (východiskové strategické a koncepčné dokumenty, súvisiaca legislatíva)

Názov dokumentu / zdroj dát	Platnosť dokumentu	Úroveň dokumentu	Oblasť dát/téma	Webová stránka
Program hospodárskeho a sociálneho rozvoja obce Hradište na roky 2007-2013	2007-2013	miestna	Všetky oblasti	
Viacročný rozpočet obce Hradište	2015-2017	miestna	Ekonomická situácia	www.obce-hradiste.sk
Záverečný účet obce za rok 2014		miestna	Ekonomická situácia	www.obce-hradiste.sk
Štatistický úrad SR		miestna, regionálna	Demografia, byvanie, školsťvo, vzdelávanie	
Program hospodárskeho a sociálneho rozvoja TSK	2003-2013	regionálna	Všetky oblasti	www.tsk.sk
Program hospodárskeho a sociálneho rozvoja TSK 2013 - 2020	2013-2023	regionálna	Všetky oblasti	www.tsk.sk
Program odpadového hospodárstva Trenčianskeho kraja	2011-2015	regionálna	Odpadové hospodárstvo	www.minzp.sk
Plán rozvoja verejných vodovodov a kanalizácií Trenčianskeho kraja		regionálna	Vodné hospodárstvo	www.minzp.sk
Cestná databanka		regionálna/ národná	Doprava	www.cdb.sk
Hospodárenie miest a obcí		národná	Finančné zdravie obcí	www.obce.ineko.sk/ profily
Pamiatkový úrad SR		národná	Národné kultúrne pamiatky	www.pamiatky.sk
Štátna ochrana prírody		národná	Ochrana životného prostredia, mokrade	www.sopsr.sk/webs/ MokrSlov
Partnerská dohoda SR	2014-2020	národná		www.partnerskadohoda.gov.sk
Atlas krajiny SR		národná	Fyzická geografia	www.enviroportal.sk
Národná stratégia regionálneho rozvoja SR	2014-2020	národná	Všetky oblasti	www.telecom.gov.sk
Program rozvoja vidieka SR 2014-2020	2014-2020	národná	Poľnohospodárstvo, lesníctvo, rozvoj vidieka	www.mpsr.sk
Integrovaný regionálny operačný program	2014-2020	národná	Doprava, sociálna oblasť, zdravotníctvo, životné prostredie,	www.mpsr.sk
Operačný program Kvalita životného prostredia	2014-2020	národná	Životné prostredie	www.minzp.sk

Operačný program Ľudské zdroje	2014-2020	národná	Zamestnanosť, vzdelanie, sociálna oblasť	www.minv.sk
Operačný program Efektívna verejná správa	2014-2020	národná	Verejná správa	www.minv.sk
Koncepcia územného rozvoja Slovenska 2001, aktualizácia 2011		národná		www.telecom.gov.sk
Metodika na vypracovanie programu hospodárskeho rozvoja a sociálneho rozvoja obce/obcí/VÚC (podľa zákona č. 539/2008 z. z. o podpore regionálneho rozvoja v znení zákona č. 309/2014 z. z.), február 2015 (verzia 2.0)		národná		www.mindop.sk
Program cezhraničnej spolupráce Slovenská republika – Česká republika 2014 - 2020	2014-2020	nadnárodná	Cezhraničná spolupráca, kultúra, vzdelávanie, spolupráca, príroda, ekosystémové služby	www.sk-cz.eu/sk
Stratégia Európa 2020	2020	nadnárodná		www.mindop.sk

Zdroj: Vlastné spracovanie

Príloha č. 2 – Zoznam skratiek použitých v PHSR

CLLD	Komunitne vedený miestny rozvoj
CR	Cestovný ruch
ČOV	Čistička odpadových vôd
ČR	Česká republika
DPH	Daň z pridanej hodnoty
DPPO	Daň z príjmov právnických osôb
EČV	Evidenčné číslo vozidla
ESO	Efektívna, spoľahlivá a otvorená verejná správa
EŠIF	Európske štrukturálne a investičné fondy
EÚ	Európska únia
IBV	Individuálna bytová výstavba
IROP	Integrovaný regionálny operačný program
LEADER	Spájanie aktivít, ktoré podporujú hospodársky rozvoj vidieka
MŠ	Materská škola
MAS Stredné Ponitrie	Miestna akčná skupina Stredné Ponitrie
NSP	Národná sústava povolání
OP LZ	Operačný program Ľudské zdroje
PO	Prioritná oblasť
PHSR	Program hospodárskeho rozvoja a sociálneho rozvoja
PRV	Program rozvoja vidieka
RR	Regionálny rozvoj
SHR	Samostatne hospodáriaci roľník
SR	Slovenská republika
ŠF	Štrukturálne fondy
ŠÚ SR	Štatistický úrad Slovenskej republiky
ŠÚJ	Štatistická územná jednotka
TSK	Trenčiansky samosprávny kraj
URSO	Úrad pre reguláciu sieťových odvetví
ÚPSVaR	Úrad práce sociálnych vecí a rodiny
VÚC	Vyšší územný celok
ZŠ	Základná škola
ŽP	Životné prostredie

Formulár č. A 4 - Evidencia podnikateľských subjektov

[illegible]

Číslo:	Názov subjektu:	Právna forma:	IČO:	DIČ:
1	Róbert Šiška - UPRAKO	živnostník	46445684	
Sídlo:			Prevádzkárne/Prevádzkárne:	
95854 Hradište 5			95854 Hradište 5	
Predmet činnosti:				Počet zamestnancov:
Oprava pracovných strojov, Kúpa tovaru na účely jeho predaja konečnému spotrebiteľovi (maloobchod) alebo iným prevádzkovateľom živnosti (veľkoobchod), Čistiace a upratovacie služby, Poskytovanie služieb v poľnohospodárstve a záhradníctve				
Konateľ/lia:			Kontaktná osoba/y:	
Róbert Šiška				
Kontakty				
adresa:	telefón:	e-mail:	webová stránka:	
Poznámky (spolupráca s obcou, mestom):				
spolupráca s obcou				

[späť na zoznam PO](#)

Číslo:	Názov subjektu:	Právna forma:	IČO:	DIČ:	späť na zoznam PO
2	Ing. Dana Humajová - Daniela	živnostník	30701147		
Sídlo:			Prevádzkárne/Prevádzkárne:		
Hradište 166, 958 54 Hradište pri Partizánskom					
Predmet činnosti:				Počet zamestnancov:	
Služby verejného stravovania					
Konateľ/lia:			Kontaktná osoba/y:		
Ing. Dana Humajová					
Kontakty					
adresa:		telefón:	e-mail:	webová stránka:	
Hradište 166, 958 54 Hradište pri Partizánskom		038/ 7489 220	info@restauraciadaniela.sk	http://www.restauraciadaniela.sk/	
Poznámky (spolupráca s obcou, mestom):					
spolupráca s obcou					

Číslo:	Názov subjektu:	Právna forma:	IČO:	DIČ:	späť na zoznam PO
3	Štefan Šťastný TOGA	živnostník	32805900		
Sídlo:			Prevádzkárne/Prevádzkárne:		
95806 Partizánske, Pod Šípkom 1155/8			Hradište, Hradište 356		
Predmet činnosti:				Počet zamestnancov:	
Výroba obuvi a koženej galantérie, Maloobchod a veľkoobchod s obuvou a koženou galantériou					
Konateľ/lia:			Kontaktná osoba/y:		
Štefan Šťastný					
Kontakty					
adresa:		telefón:	e-mail:	webová stránka:	
Poznámky (spolupráca s obcou, mestom):					
spolupráca s obcou					

Číslo:	Názov subjektu:	Právna forma:	IČO:	DIČ:	späť na zoznam PO
4	JÁN ĎUREJE, s.r.o.	s.r.o.	36317888		
Sídlo:			Prevádzkárne/Prevádzkárne:		
95854 Hradište 167			95854 Hradište 167		
Predmet činnosti:				Počet zamestnancov:	
kúpa tovaru za účelom jeho predaja iným prevádzkovateľom živnosti (veľkoobchod) v rozsahu voľnej živnosti, kúpa tovaru za účelom jeho predaja konečnému spotrebiteľovi (maloobchod) v rozsahu voľnej živnosti, sprostredkovanie obchodu a služieb, výroba obuvi a galantérneho tovaru, staviteľ - vykonávanie jednoduchých stavieb a poddodávok, veľkoobchod s obuvou a galantérnym tovarom, maloobchod s obuvou a galantérnym tovarom, výroba a predaj sekáčich nožov obuvníckych, výroba podošiev a gumových výliskov, cestná verejná nákladná doprava ubytovacie služby v ubytovacích zariadeniach s prevádzkovaním pohostinských činností v týchto zariadeniach					
Konateľ/lia:			Kontaktná osoba/y:		
Ján Ďureje					
Kontakty					
adresa:		telefón:		e-mail:	
Poznámky (spolupráca s obcou, mestom):					
spolupráca s obcou					

Formulár č. A 5 - Evidencia mimovládnych organizácií	
P. č.	Názov:
<u>1</u>	EUROKLUB SLOVAKIA
<u>2</u>	Obecný futbalový klub TATRAN HRADIŠTE
<u>3</u>	
<u>4</u>	
<u>5</u>	
<u>6</u>	
<u>7</u>	
<u>8</u>	
<u>9</u>	
<u>10</u>	

[späť na zoznam](#)

Číslo:	Názov subjektu:	Právna forma:	IČO:
1	Miestna organizácia Jednoty dôchodcov na Slovensku	združenie	
Sídlo:		Prevádzkareň/Prevádzkarne:	
Predmet činnosti:		Cieľová skupina predmetu činnosti:	Počet členov:
spolková činnosť		seniori	130
Štutárny zástupca:		Kontaktná osoba/y:	
Kontakty			
adresa:	telefón:	e-mail:	webová stránka:
Poznámky (spolupráca s obcou, obcami)			
Organizácia podujatí v obci, spolková činnosť			

Číslo:	Názov subjektu:	Právna forma:	IČO:
2	Obecný futbalový klub TATRAN HRADIŠTE	združenie	42148448
Sídlo:		Prevádzkareň/Prevádzkarne:	
Hradište 275, 95854 Hradište, Slovenská republika			
Predmet činnosti:		Cieľová skupina predmetu činnosti:	Počet členov:
kluby		(mládež, dospelí,)	
Štutárny zástupca:		Kontaktná osoba/y:	
Kontakty			
adresa:	telefón:	e-mail:	webová stránka:
Poznámky (spolupráca s obcou, obcami)			

[späť na zoznam](#)