

# **Program hospodárskeho rozvoja a sociálneho rozvoja obce Ješkova Ves (2015-2022)**



Dátum schválenia: 11.12.2015  
Číslo uznesenia: 33/2015

## Obsah

Úvod .....	4
Časť A - Analytická časť.....	9
A.1 Analýza vnútorného prostredia.....	9
A.1.1 Základná charakteristika obce.....	9
A.1.2 História obce .....	10
A.1.3 Prírodné podmienky a životné prostredie .....	10
A.1.4 Obyvateľstvo a demografická situácia .....	12
A.1.5 Trh práce a sociálna situácia .....	21
A.1.6 Hospodárska základňa.....	23
A.1.7 Občianska vybavenosť.....	26
A.1.8 Kultúra, spoločenské aktivity a neziskový sektor .....	28
A.1.9 Bývanie a bytový fond .....	29
A.1.10 Dopravná a technická infraštruktúra .....	29
A.1.11 Hospodárenie obce a štruktúra samosprávy .....	31
A.2 Analýza vonkajšieho prostredia .....	34
A.2.1 Podmienky udržateľného rozvoja obce.....	35
A.2.2 Analýza príležitostí a ohrození pre rast a rozvoj územia.....	36
A.3 Zhodnotenie súčasného stavu územia .....	37
A.3.1 SWOT analýza.....	37
A.3.2 Možné riziká a ohrozenia vo väzbe na existujúce stratégie a koncepcie .....	39
A.3.3 Odhad budúceho možného vývoja obce, využívanie jej vnútorného potenciálu a limitov rozvoja .....	40
A.3.4 Zhodnotenie výsledkov dotazníkového prieskumu .....	41
Časť B – Strategická časť.....	43
Časť C – Programová časť .....	46
C.1 Hospodárska prioritná oblasť.....	46
C.2 Sociálna prioritná oblasť.....	47
C.3 Environmentálna prioritná oblasť .....	49
Časť D – Realizačná časť .....	50
D.1 Inštitucionálne a organizačné zabezpečenia realizácie PHSR .....	50
D.2 Vecný a časový harmonogram realizácie programu rozvoja obce.....	51
D.3 Systém monitorovania a hodnotenia plnenia programu rozvoja obce .....	58
Časť E – Finančná časť .....	62
E.1 Indikatívny finančný plán na celú realizáciu PHSR.....	62

E.2 Model viac zdrojového financovania a finančný rámec .....	63
Záver .....	66
Prílohy PHSR .....	67

# Úvod

Program hospodárskeho rozvoja a sociálneho rozvoja predstavuje spolu s územným plánom základný a kľúčový dokument pre riadenie samosprávy, ktorý vychádza z poznania situácie a konkrétnych potrieb obyvateľov, podnikateľov, záujmových skupín a ďalších subjektov v území, formuluje predstavu obce o budúcnosti spolu s činnosťami a projektmi na jej zabezpečenie. PHSR systémovo a koncepčne analyzuje a určuje budúcnosť rozvoja spolu s činnosťami, investičnými projektmi so zdrojovým krytím na jej zabezpečenie. Vytvára určitý rámec, ktorého naplnenie by malo byť zárukou, že tento strategický dokument nebude len zbytočne rozsiahlym a popisným zoznamom nereálnych plánov (zoznamom zámerov, na ktoré obec nemá dostatok finančných prostriedkov), ale bude skutočným strategickým rozvojovým dokumentom s cieľom dosiahnuť zvýšenie kvality životnej úrovne obyvateľov na vybranom území.

Jednotlivé kapitoly tejto PHSR sú vypracované v súlade s Metodikou na vypracovanie PHSR obce, verzia 2.0, ktorú vyhotovila pracovná skupina zriadená Ministerstvom dopravy, výstavby a regionálneho rozvoja SR s cieľom zjednotiť proces spracovávanía PHSR a jeho obsah podľa zákona č. 539/2008 Z. z. o podpore regionálneho rozvoja v znení zákona č. 309/2014 Z. z.

## Zámer spracovania PHSR

Program hospodárskeho rozvoja a sociálneho rozvoja bol spracovaný na základe potrieb obce Ješkova Ves. Zámer spracovania PHSR obce Ješkova Ves bol schválený obecným zastupiteľstvom dňa 12.6.2015.

## Formulár č. Ú 1 – Zámer spracovania PHSR

<b>Zámer spracovania PHSR</b>															
<b>Názov dokumentu</b>	Program hospodárskeho rozvoja a sociálneho rozvoja obce Ješkova Ves na roky 2015 - 2022														
<b>Forma spracovania</b>	Spracovanie PHSR vykonávala externá spoločnosť v súčinnosti s obcou Ješkova Ves, v súlade s Metodikou na vypracovanie PHSR obce, verzia 2.0 (podľa zákona č. 539/2008 Z.z. o podpore regionálneho rozvoja v znení zákona č. 309/2014 Z.z.)														
<b>Riadenie procesu spracovania</b>	Proces spracovania PHSR bol manažovaný prostredníctvom riadiaceho tímu, ktorý bol zodpovedný za celkovú koordináciu spracovania PHSR. <table><tr><td colspan="3"><b>Riadiaci tím</b></td></tr><tr><td><b>Titul, Meno, Priezvisko</b></td><td><b>Funkcia v obci / organizácia</b></td><td><b>Činnosť v riadiacom tíme</b></td></tr><tr><td><b>Pavel Greguš</b></td><td><b>starosta obce</b></td><td>Koordinátor riadiaceho tímu</td></tr><tr><td>Ing. Andrej Milo</td><td>externý odborník / MVL Štefánek, s.r.o.</td><td>Člen riadiaceho tímu za dodávateľa</td></tr></table>			<b>Riadiaci tím</b>			<b>Titul, Meno, Priezvisko</b>	<b>Funkcia v obci / organizácia</b>	<b>Činnosť v riadiacom tíme</b>	<b>Pavel Greguš</b>	<b>starosta obce</b>	Koordinátor riadiaceho tímu	Ing. Andrej Milo	externý odborník / MVL Štefánek, s.r.o.	Člen riadiaceho tímu za dodávateľa
<b>Riadiaci tím</b>															
<b>Titul, Meno, Priezvisko</b>	<b>Funkcia v obci / organizácia</b>	<b>Činnosť v riadiacom tíme</b>													
<b>Pavel Greguš</b>	<b>starosta obce</b>	Koordinátor riadiaceho tímu													
Ing. Andrej Milo	externý odborník / MVL Štefánek, s.r.o.	Člen riadiaceho tímu za dodávateľa													

	Ing. Ľuboslava Sokolová	externý odborník / MVL Štefánek, s.r.o.	Člen riadiaceho tímu za dodávateľa																											
	<p>Bola zriadená pracovná skupina zo zástupcov obce, ktorá bola zodpovedná za tvorbu obsahovej stránky PHSR obce Ješkova Ves.</p> <p>Do procesu spracovania boli zapojení členovia pracovnej skupiny, ktorí zastávali rôzne úlohy v súlade s metodikou spracovania PHSR. Členmi pracovnej skupiny boli:</p> <table><tr><th colspan="3">Zoznam členov pracovnej skupiny</th></tr><tr><th>Titul, Meno, Priezvisko</th><th>Funkcia v obci/organizácia</th><th>Funkcia v pracovnom zaradení do procesu spracovania PHSR</th></tr><tr><td>Karol Bielich</td><td>poslanec obecného zastupiteľstva</td><td>Koordinátor PHSR, styk s verejnosťou</td></tr><tr><td>Miloš Bielich</td><td>poslanec obecného zastupiteľstva</td><td>Koordinátor PHSR, styk s verejnosťou</td></tr><tr><td>Mgr. Jarmila Bencelová</td><td>poslanec obecného zastupiteľstva</td><td>Koordinátor PHSR, styk s verejnosťou</td></tr><tr><td>Ľudmila Holáková</td><td>poslanec obecného zastupiteľstva</td><td>Koordinátor PHSR, styk s verejnosťou</td></tr><tr><td>Zdenka Hlavačková</td><td>poslanec obecného zastupiteľstva</td><td>Koordinátor PHSR, styk s verejnosťou</td></tr><tr><td>Pavol Mikolášek</td><td>poslanec obecného zastupiteľstva</td><td>Koordinátor PHSR, styk s verejnosťou</td></tr><tr><td>Mgr. Mária Valná</td><td>poslanec obecného zastupiteľstva</td><td>Koordinátor PHSR, styk s verejnosťou</td></tr></table> <p>Členovia pracovnej skupiny a riadiaceho tímu navzájom spolupracovali a komunikovali podľa potreby, či už osobne, telefonicky alebo e-mailom.</p> <p>Do procesu spracovania PHSR bola zapájaná verejnosť, a to prostredníctvom informácií a dotazníkov umiestnených na webovej stránke obce, na obecnom úrade a obecnej tabuli a taktiež ďalšími vhodnými a relevantnými spôsobmi. Dotazníky pre občanov bola analyzované a zapracované do procesu tvorby PHSR. PHSR bola vo finálnej časti prerokovaná s verejnosťou a schvaľovaná na zastupiteľstve.</p>			Zoznam členov pracovnej skupiny			Titul, Meno, Priezvisko	Funkcia v obci/organizácia	Funkcia v pracovnom zaradení do procesu spracovania PHSR	Karol Bielich	poslanec obecného zastupiteľstva	Koordinátor PHSR, styk s verejnosťou	Miloš Bielich	poslanec obecného zastupiteľstva	Koordinátor PHSR, styk s verejnosťou	Mgr. Jarmila Bencelová	poslanec obecného zastupiteľstva	Koordinátor PHSR, styk s verejnosťou	Ľudmila Holáková	poslanec obecného zastupiteľstva	Koordinátor PHSR, styk s verejnosťou	Zdenka Hlavačková	poslanec obecného zastupiteľstva	Koordinátor PHSR, styk s verejnosťou	Pavol Mikolášek	poslanec obecného zastupiteľstva	Koordinátor PHSR, styk s verejnosťou	Mgr. Mária Valná	poslanec obecného zastupiteľstva	Koordinátor PHSR, styk s verejnosťou
Zoznam členov pracovnej skupiny																														
Titul, Meno, Priezvisko	Funkcia v obci/organizácia	Funkcia v pracovnom zaradení do procesu spracovania PHSR																												
Karol Bielich	poslanec obecného zastupiteľstva	Koordinátor PHSR, styk s verejnosťou																												
Miloš Bielich	poslanec obecného zastupiteľstva	Koordinátor PHSR, styk s verejnosťou																												
Mgr. Jarmila Bencelová	poslanec obecného zastupiteľstva	Koordinátor PHSR, styk s verejnosťou																												
Ľudmila Holáková	poslanec obecného zastupiteľstva	Koordinátor PHSR, styk s verejnosťou																												
Zdenka Hlavačková	poslanec obecného zastupiteľstva	Koordinátor PHSR, styk s verejnosťou																												
Pavol Mikolášek	poslanec obecného zastupiteľstva	Koordinátor PHSR, styk s verejnosťou																												
Mgr. Mária Valná	poslanec obecného zastupiteľstva	Koordinátor PHSR, styk s verejnosťou																												
Obdobie spracovania	- obdobie spracovania 06/2015 – 10/2015 - harmonogram spracovania (samostatný dokument)																													
Financovanie spracovania	Rozpočet obce																													

*Zdroj: vlastné spracovanie*

Harmonogram spracovania PHSR obce Ješkova Ves bol odhadnutý na 5 mesiacov. Nasledovná tabuľka predstavuje stručný harmonogram spracovania podľa jednotlivých častí PHSR.

#### Formulár č. Ú 2 – Harmonogram spracovania PHSR

Harmonogram spracovania PHSR												
Termín	I	II	III	IV	V	VI	VII	VIII	IX	X	XI	XII
Úvod												
Analytická časť												
Strategická časť												
Programová časť												
Realizačná časť												
Finančná časť												
Záver												

Zdroj: vlastné spracovanie

V rámci harmonogramu spracovania PHSR sa najskôr zostavil a schválil zámer PHSR obecným zastupiteľstvom. Zároveň sa uskutočnilo menovanie pracovnej skupiny pre spracovanie PHSR a riadiaceho tímu. V ďalších krokoch nasledovalo zverejnenie informácie o spracovaní PHSR, tlač a distribúcia dotazníka pre občanov v rámci informovanosti verejnosti, získanie podkladov pre analytickú časť, analyzovanie vnútorného a vonkajšieho prostredia, ex-post hodnotenie PHSR z minulého obdobia najmä za účelom získania vstupných informácií do programovej časti. Nasledovalo spracovanie východísk pre strategickú časť a vypracovanie strategickú vízie a formulácia strategických cieľov a opatrení. Následné prerokovanie opatrení na zastupiteľstve a verejnom prerokovaní zavŕšilo proces prípravy strategickú časti, ktorá vyústila do návrhu aktivít a prípravy projektov. Vypracovanie akčného plánu, systému monitorovania, hodnotenia a aktualizácie PHSR je výstupom strategickú a programovej časti PHSR. Finančný rámec pre realizáciu PHSR a výber projektov v súlade s finančno-ekonomickými možnosťami predstavovalo finančnú časť procesu spracovania PHSR spolu so zapracovaním indikatívneho rozpočtu do programového rozpočtu obce. Finalizácia dokumentu predstavovala verejné pripomienkovanie, prerokovanie a schválenie PHSR zastupiteľstvom.

Z dôvodu záujmu samosprávy o informovanie a zapojenie verejnosti a ostatných subjektov do procesu spracovania PHSR obce boli stanovené rôzne formy ich zapojenia, ktoré sú uvedené v nasledovnom formulári č. Ú 3.

#### Formulár č. Ú 3 – Metódy zapojenia verejnosti do prípravy PHSR

Metóda	Informovanie verejnosti	Získavanie názorov verejnosti	Zohľadnenie názorov verejnosti
<b>Tlačené materiály</b>			
Verejné informačné tabule	Áno		
Letáky rozdávané na verejných podujatiach			

Letáky rozposielané verejnosti priamo	Áno	Áno	Áno
Zrozumiteľne, jednoducho napísaný bulletin			
Informačné formuláre, tabuľky údajov, infografika			
Brožúra s dotazníkovou kartičkou na zadnej strane, ktorú je možné odoslať			
Technické správy /napríklad EIA/			
Listy (priama pošta)			
Plagáty			
Pútač			
Výstavky a expozície na verejných miestach			
Internetové stránky – vrátane verejných pripomienok tzv. chatrooms	Áno	Áno	Áno
<b>Využitie existujúcich médií</b>			
Účasť na miestnych aktivitách a podujatiach			
Zverejňovanie informácií v miestnej tlači			
Novinové články a príspevky členov pracovných skupín, vyjadrenia expertov			
Tlačové konferencie			
Stretnutia	Áno	Áno	Áno
Vystúpenia v obecnom rozhlase/televízií	Áno	Áno	Áno
Reklama			
<b>Informačné služby</b>			
Telefónna informačná linka			
Dni otvorených dverí			
Návštevy lokalít (podobných obcí)			
Informačná kancelária s vyškolenými pracovníkmi			
<b>Stretnutia</b>			
Stretnutia s kľúčovými ľuďmi/skupinami	Áno	Áno	Áno
Ťažiskové skupiny (reprezentatívne skupiny predstavujúce verejnosť)			
Verejné stretnutia	Áno	Áno	Áno
Návšteva v dotknutom území	Áno	Áno	Áno
Verejné semináre	Áno	Áno	Áno
Verejné vypočutie			
Verejné vypočutie (s odbornou skupinou )			

Využitie miestnych ľudí na získavanie názorov	Áno	Áno	Áno
Brainstormingové stretnutia s verejnosťou	Áno	Áno	Áno
<b>Rozhovory a prieskumy</b>			
Dotazník pre záujmové skupiny	Áno	Áno	Áno
Dotazník pre širokú verejnosť	Áno	Áno	Áno
Prieskumy verejnej mienky	Áno	Áno	Áno
<b>Poradné skupiny</b>			
Miestne poradné skupiny			
Odborné poradné skupiny			
Pracovné skupiny	Áno	Áno	Áno
<b>Riešenie problémov a metódy dosiahnutia konsenzu</b>			
Využitie odborníkov vyškolených v metódach zapájania verejnosti			
Využitie nezávislého moderátora/facilitátora			
Brainstorming	Áno	Áno	Áno
Nezávislí experti poskytujúci poradenské služby	Áno	Áno	Áno
Rokovanie bez prítomnosti moderátora/facilitátora	Áno	Áno	Áno
Rokovanie za prítomnosti moderátora/facilitátora			
<b>Iné aktivity</b>			
Vzdelávacie programy na vybrané témy (kľúčové, kritické)			
Spracovanie a vyhodnotenie prípadových štúdií			

*Zdroj: vlastné spracovanie*

### Východiskové strategické a koncepcné dokumenty

Pri spracovaní PHSR obce Ješkova Ves boli definované ciele a opatrenia v súlade so strategickými a programovými dokumentmi regionálneho rozvoja národného, regionálneho a lokálneho významu. Ich zoznam je uvedený v rámci povinných príloh PHSR – Príloha č. 1 - Zoznam informačných zdrojov použitých v PHSR (východiskové strategické a koncepcné dokumenty, súvisiaca legislatíva).



## Časť A - Analytická časť

Analytická časť PHSR je založená na databáze informácií a ukazovateľov, pričom obsahuje komplexné hodnotenie a analýzu východiskovej situácie obce s väzbami na širšie územie a odhad budúceho vývoja s dôrazom na možné riziká a ohrozenia vo väzbe na existujúce relevantné stratégie a koncepcie a využívanie vnútorného potenciálu územia, jeho limitov a rozvoja územia obce.

### A.1 Analýza vnútorného prostredia

Komplexná analýza súčasného stavu územia je zostavená na základe informácií získaných najmä zo štatistických údajov a prieskumov. Číselné údaje sú uvedené v tabuľkách alebo v grafoch, pričom obsahujú krátky písomný komentár.

#### A.1.1 Základná charakteristika obce

Obec Ješkova Ves leží v údolí pravého prítoku rieky Vyčoma v severnej časti Tríbečského pohoria v nadmorskej výške 226 m. Pohorie ju obklopuje zo všetkých strán ako veniec, preto tvorí uzatvorenú dolinu. Severozápadná časť chotára je na odlesnenej, výmoľmi rozčlenenej pahorkatine, ostatná na vrchovine a hornatine Tribeča, miestami s bralným povrchom, ktorý tvoria druhohorné a kryštallické horniny. Svahy sú porastené dubovohrabovými lesmi a bučínami.

**Tabuľka č. 1 Základné údaje o obci a kontaktné údaje**

Základné údaje	
Kraj	Trenčiansky
Okres	Partizánske
Región	Stredné Ponitrie
Poloha	48°32'56"S 18°20'39"V
Nadmorská výška	223 m n. m.
Rozloha	10,39 km <sup>2</sup> (1 039 ha)
Počet obyvateľov	505
Hustota obyvateľov	48,6 obyv./km <sup>2</sup>
ŠÚJ	556416
EČV	PE
Kontaktné údaje	
Adresa	Ješkova Ves 40, 958 45
Telefón	+421/38/542 92 89
E-mail	ou@jeskovaves.sk
WEB stránka	www.jeskovaves.ocu.sk

*Zdroj: vlastné spracovanie*

### A.1.2 História obce

Život a dejiny obce súvisia s dejinami obce Klíž, pretože od svojho vzniku bola majetkom benediktínskeho kláštora Blahoslavenej Panny Márie, ktorý bol založený za kráľa Ladislava I. (1077-1095). Prvá písomná zmienka o obci je až z roku 1422, čo však neznamena, že obec vznikla až v tomto období. V potvrdení kláštorných majetkov kráľom Ondrejom III. (1290-1301) z roku 1293 sa spomína lokalita Petrús t. j. Prietrž, ktorá bola predchodkyňou dnešnej obce, čo objasňuje aj potvrdenie kláštorných majetkov z 1. júna 1293. Patrili sem majetky Clus, Glodna Petrés a Kernech. Názov obce prešiel určitým vývojom s vývojom slovenského jazyka. V roku 1349 sa uvádza názov Terestyentornya (tornya = jež). V roku 1438 to bol názov Jeskofalna, v r. 1444 Jeskofalwa, v roku 1773 Jeskowsesja a v roku 1786 Ješkova Ves. V 12. storočí obec patrila Bošániovcom. Posledný opát kláštora bol práve z tohto zemianskeho rodu. V roku 1321 majetky kláštora zhabal Matúš Čák Trenčiansky a prideľoval ich veľmožom, ktorí ho podporovali v boji proti uhorskému kráľovi. Od roku 1430 patrila kláštoru. Okolo roku 1520 bola daná opäť do zálohy Jurajovi Borčickému. Kláštor mal aj tržné právo. Konali sa tu každú stredu trhy, na ktorých sa zrejme zúčastňovali aj obyvatelia Ješkovej Vsi, kde mohli kupovať a predávať. Stretávali sa s cudzími kupcami, čím sa priaznivo rozširoval aj obzor občanov.

Uznesením Rady Okresného národného výboru v Topolčanoch č. 240/62 zo dňa 3.11.1962 bola obec Ješkova Ves zlúčená s obcou Klíž a Klížske Hradište a nový názov tejto bol Veľký Klíž. V roku 1990 na základe petície občanov bola obec Ješkova Ves odčlenená z Veľkého Klíža a prvými demokratickými voľbami v dňoch 22. a 23. 11. 1990 bolo zvolené obecné zastupiteľstvo, ktoré začalo svoju činnosť dňom 2. januára 1991.

### A.1.3 Prírodné podmienky a životné prostredie

Samotná obec leží na sedimentoch - nánosoch z okolitých pahorkov, ktorých základ tvoria treťohorné usadeniny. Pri hlbších výkopoch ako jeden meter je vlhká bahnitá časť, ktorá nasvedčuje tomu, že tu bývali záplavy, pri ktorých koryto potoka menilo svoj smer. Ráz kraja je pahorkovitý s hlinito ílovitou pôdou, ktorým pretekajú dva potoky, prameniace jeden pod hradbami niekdajšieho kláštora v Klížskom Hradišti a druhý potok v katastri Vyčoma, po ktorom má aj pomenovanie Vyčoma. Je to ľavostranný prítok Nitry s dĺžkou 23 km, je tokom IV. rádu. Pramení v pohorí Tribeč v nadmorskej výške okolo 480 m n. m. pod vrchom Veľký Vracov (609,1 m n. m.). Kedysi potok poháňal dva mlyny.

Podľa zákona č. 220/2004 Z.z. sú všetky poľnohospodárske pôdy podľa príslušnosti do BPEJ zaradené do 9 skupín podľa kvality pôdy. Najkvalitnejšie patria do 1. skupiny a najmenej kvalitné do 9. skupiny. Podľa spomínaného zákona a príslušnosti do BPEJ sú pôdy v obci zaradené do skupín č. 3, 5, 6 a 7.

Zo zvieratstva je v lesoch vysoká aj čierna zver (jeleň, diviak, srnčia a dančia zver, muflón, jazvec, líška, kuna, divá mačka, tchor, veverička). Posledný vlk bol zastrelený v roku 1917. Z ovocných drevín je to jablňo, hruška, orech, čerešňa. V menšom marhuľa a broskyňa, ktorým škodia neskoré jarné mrazy. V poslednom desaťročí úplne vyhynula slivka, napadnutá šárkou. Vplyvom exhalátov je oslabená odolnosť drevín voči vírusovým ochoreniam. Ovzdušie ohrozuje arzén z tepelnej elektrárne Nováky a Hlinikárne v Žiari nad Hronom. Tieto škodliviny majú vplyv na vznik kyslých dažďov, čo má za následok vyplavovanie hliníka, čo pôsobí toxicky na sústavu rastlín. Odolávajú buky a borovice, najcitlivejšie sú smrek a jedle.

## **Ochrana prírody**

Obec Ješkova Ves sa nachádza v CHKO Ponitrie. Chránená krajinná oblasť Ponitrie je jedna zo 14 chránených krajinných oblastí na Slovensku. Patrí do geomorfologických celkov Tribeč a Vtáčnik a zasahuje do okresov Nitra, Partizánske, Prievidza, Topoľčany, Zlaté Moravce, Žarnovica a Žiar nad Hronom. Vyhlásená bola v roku 1985 a má rozlohu 37 665 ha. Aj keď je CHKO územne kompaktné, tvoria ho dve krajinný odlišné časti. Severná časť sa rozprestiera na vulkanickom komplexe pohoria Vtáčnik. Okrem hustých bučín je zaujímavá bizarnými skalnými útvarmi. Najmohutnejšie bralá nachádzame v masíve Buchlova, Kláštorskej skale a najvyššom vrchu, ktorý dal meno celému pohoriu. Južná časť CHKO v pohorí Tribeč je krajinný odlišná a jej špecifikom sú početné skalky vyskytujúce sa najmä po okrajoch pohoria.

Hlavným predmetom ochrany v tejto oblasti sú súvislé lesné porasty, ktoré sú v južnej časti CHKO veľmi bohaté na teplomilné dreviny. Cenným prvkom krajiny sú aj lokality s výskytom stepnej a lesostepnej flóry a fauny. Obe pohoria skrývajú veľa zaujímavých prírodných a krajinných fenoménov, z ktorých mnohé ešte dokonca čakajú na objavenie. Územie CHKO Ponitrie je svojimi jedinečnými prírodnými pomermi a pestrou druhovou skladbou výnimočnou ukážkou vývoja fauny a flóry v Karpatskom oblúku. Rastie tu viac ako 1200 druhov vyšších rastlín, zo živočíchov tu bolo zistených viac ako 5500 druhov. A práve pre tieto neoceniteľné prírodné hodnoty bola podstatná časť územia CHKO Ponitrie zaradená do zoznamu navrhovaných území európskeho významu, ktoré sú súčasťou budovanej súvislej európskej siete chránených území NATURA 2000. Prostredníctvom nej sú chránené najvzácnejšie a najviac ohrozené druhy voľne rastúcich rastlín, voľne žijúcich živočíchov a vybraných biotopov, ktoré sa voľne vyskytujú na území Európskej únie.

Poslaním CHKO Ponitrie je chrániť bohatstvá prírody a zachovať jedinečné a neopakovateľné prírodné hodnoty pre ďalšie generácie. Najcennejšie časti prírody so sprísneným dohľadom sú vyhlásené za maloplošné chránené územia, ktorými sú aj prírodné rezervácie. Činnosti, ktoré sú tu zakázané, sú uvedené v zákone o ochrane prírody a krajiny. Rezervácie sú najviac ohrozované znečisťovaním odpadkami, zakladaním ohňa, pohybom návštevníkov mimo vyznačených turistických chodníkov, cykloturistikou, zberom lesných plodov, prírodnín, rastlín a odchytom, resp. rušením živočíchov.

Slovenská republika sa pristúpením k Ramsarskej konvencii zaviazala zachovávať a chrániť mokrade, ako regulátory vodných režimov a biotopy podporujúce charakteristickú flóru a faunu. Mokradami sa v zmysle konvencie rozumejú všetky "územia s močiarimi, slatinami a vodami prirodzenými alebo umelými, trvalými alebo dočasnými, stojatými aj tečúcimi..." (čl.1. ods.1). V obci Ješkova Ves sa nachádza lokálna mokraď. K mokradiam lokálneho významu zaraďujeme menšie lokality ovplyvňujúce najbližšie okolie, so sústredeným výskytom bežných druhov rastlín a živočíchov viazaných na mokrade. Patria k nim aj mokrade s miestnym hydrologickým významom a lokality významné svojou ekostabilizačnou funkciou, napríklad ako liahniská obojživelníkov, lokality významné produkciou rýb a podobne.

**Tabuľka č. 2: Mokrade na území obce Ješkova Ves**

Názov mokrade	Plocha (m <sup>2</sup> )	Názov obce	Kategória
Vyčoma	40 000	Klátova Nová Ves, Ješkova Ves, Veľký Klíž	L -Lokálna

Zdroj: ŠOP SR, vlastné spracovanie

#### A.1.4 Obyvateľstvo a demografická situácia

Pôvodným obyvateľstvom boli Slováci o čom svedčia slovenské názvy jednotlivých častí obce: Horná Niva, Brody, Chotár, ktorý je najpravdepodobnejšie najstarším obrábaným poľom. Názvy prešli vývojom akým prechádzal vývoj slovenského jazyka. Tak na starých uhorských mapách, je zachytený názov Malô Selenô a Velkô Selenô - Malý Sellenov a Velký Sellenov sú horské lúky dnes Štátnych lesov Topoľčianky.

V čase tureckých nájazdov plienením obydľí a odvečením obyvateľov do zajatia počet obyvateľov klesal. Kráľ Jozef II. 1780 –1790 povolal Nemcov, aby osídľovali neobývané kraje Slovenska, za čo im boli poskytované určité výhody. V tom čase sa aj do obce Ješkova Ves dostali nemeckí osadníci v počte 50 rodín i do celej doliny o čom svedčia priezviská: Knajbel, Müller, Schmidt a v roku 1850 osadníci z Moravy a Čiech s priezviskami: Svítok, Janák, Holák, Frank Zboril, ktorí sem prišli ako zruční remeselníci, napr. Janák a Kolár. Remeselná výroba a zručnosť sa často dedili z otca na syna. Napr. Müllerovci v Klížskom Hradišti boli kováči až do vymretia rodu. Aj v čase socializácie sa obyvateľstvo zamiešalo postavením bytoviek poľnohospodárskeho družstva, do ktorých vedenie družstva prijalo pracovníkov do živočíšnej a rastlinnej výroby, taktiež do mechanizácie z blízkeho aj vzdialenejšieho okolia. Tak sa do obce prisťahovalo približne 15 prevažne mladých rodín, ktorí sa postupne zapájali do občianskeho života v obci.

Vývoj počtu obyvateľov odzrkadľuje socio-kultúrne, demografické a ekonomické procesy prebiehajúce na úrovni celej spoločnosti, no sčasti je aj odrazom postavenia obce v štruktúre osídlenia a lokálnych zmien.

K dňu 31.12.2014 mala obec Ješkova Ves 505 obyvateľov, z čoho bolo 255 mužov a 250 žien. Oproti roku 2013 počet obyvateľov vzrástol. V nasledujúcej tabuľke sa nachádza vývoj počtu obyvateľov od roku 2007 až do roku 2014. Počas sledovaného obdobia mala obec najmenej obyvateľov v roku 2012. Najväčší počet obyvateľov v sledovanom období mala obec Ješkova Ves v roku 2009.

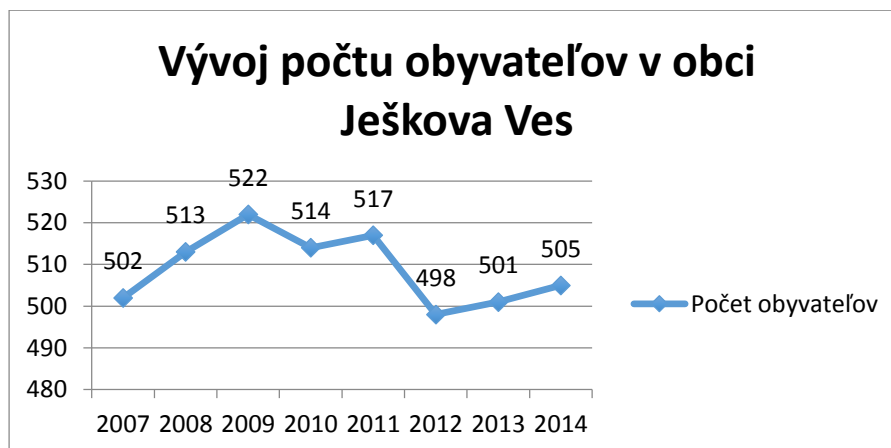
**Tabuľka č. 3: Vývoj počtu obyvateľov v obci Ješkova Ves v rokoch 2007 - 2014**

Rok	Počet obyvateľov	Muži	Ženy	Prírastok/Úbytok		Index rok 2000 = 100
				absolútne	v %	
2007	502	259	243	-2	-0,40	93,48
2008	513	268	245	+11	+2,14	95,53
2009	522	272	250	+9	+1,72	97,21
2010	514	268	246	-8	-1,56	95,72
2011	517	265	252	+3	+0,58	96,28
2012	498	259	239	-19	-3,82	92,74
2013	501	255	246	+3	+0,60	93,30
2014	505	255	250	+4	+0,80	94,04

Zdroj: ŠÚ SR – pracovisko Trenčín

Nárast a pokles počtu obyvateľov je zobrazený na grafe č. 1, pričom môžeme konštatovať, že v sledovanom období v obci Ješkova Ves má vývoj počtu obyvateľov kolísavý charakter. Najväčší pokles počtu obyvateľov nastal v obci v roku 2012.

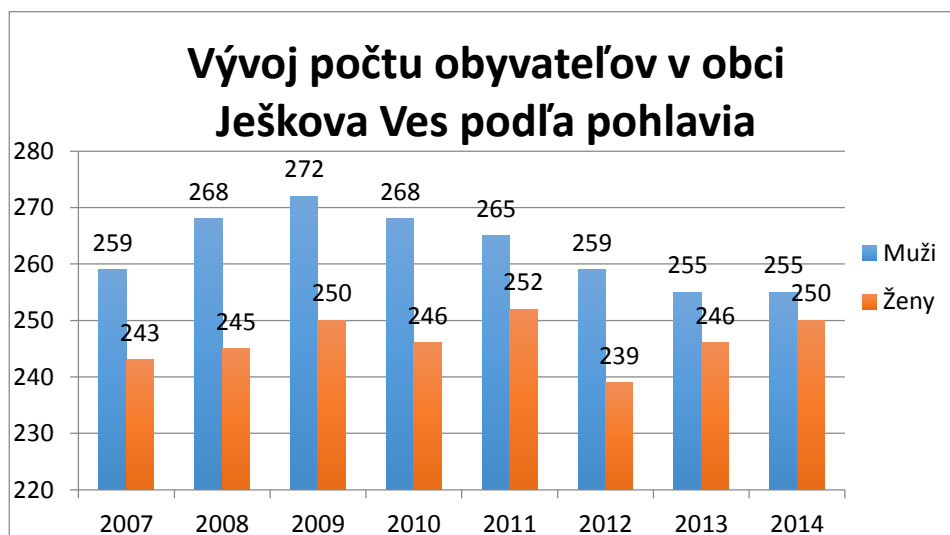
**Graf č. 1: Vývoj počtu obyvateľov v obci Ješkova Ves v období 2007 – 2014**



*Zdroj: Vlastné spracovanie*

V obci Ješkova Ves počas sledovaného obdobia prevláda počet mužov nad ženami. Situácia je zachytená na grafe č. 2, pričom najmenší rozdiel, resp. takmer vyrovnaný stav, bol v roku 2014. Počet mužov predstavoval z celkového počtu obyvateľov 50,50 % a počet žien 49,50 %.

**Graf č. 2: Vývoj počtu obyvateľov v obci Ješkova Ves v období rokov 2007 – 2014 – muži a ženy**



*Zdroj: Vlastné spracovanie*

Počet obyvateľov je výsledkom populačnej dynamiky – pôrodnosti, úmrtnosti a migrácie. Samotný vývoj pôrodnosti je v celoslovenskom meradle hlavným faktorom, ovplyvňujúcim celkovú trajektóriu populačného vývoja. Zároveň v predpokladoch má táto zložka vysokú mieru neurčitosti.

V tabuľke č. 4 je zobrazený demografický vývoj v obci Ješkova Ves v rokoch 2007 – 2014. Najviac detí sa narodilo v roku 2008 a najmenej detí sa narodilo v roku 2013, pričom v tomto roku taktiež zomrelo najviac ľudí. Najväčší úbytok obyvateľov bol však v roku 2012, čo bolo spôsobené nielen záporným demografickým saldom, ale počtom vysťahovaných obyvateľov, pričom do obce sa nikto neprisťahoval.

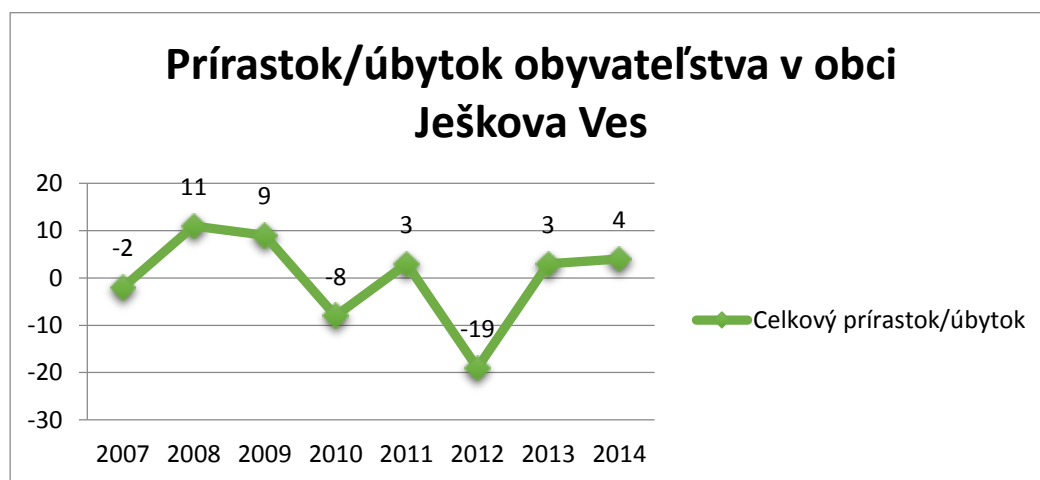
**Tabuľka č. 4: Demografický vývoj v obci Ješkova Ves v rokoch 2007 – 2014**

	2007	2008	2009	2010	2011	2012	2013	2014
<b>Spolu</b>	502	513	522	514	517	498	501	505
<b>Narodení</b>	4	9	2	4	5	2	1	3
<b>Zomrelí</b>	6	4	10	8	4	6	10	3
<b>Demografické saldo</b>	-2	5	-8	-4	1	-4	-9	0
<b>Prisťahovaní</b>	8	13	22	4	6	0	18	12
<b>Vysťahovaní</b>	8	7	5	8	3	15	6	8
<b>Migračné saldo</b>	0	6	17	-4	3	-15	12	4
<b>Celkový prírastok/úbytok</b>	-2	+11	+9	-8	+3	-19	+3	+4

Zdroj: ŠÚ SR – pracovisko Trenčín

Celkový prírastok resp. úbytok je zachytený na grafe č. 3. Najväčší pokles obyvateľov sledujeme v roku 2012 (-19) a najväčší nárast bol v roku 2008 (+11).

**Graf č. 3: Celkový prírastok/úbytok obyvateľstva v obci Ješkova Ves v rokoch 2007 - 2014**



Zdroj: Vlastné spracovanie

Dôležitejšou demografickou charakteristikou ako počet obyvateľov, je úroveň populačného starnutia. Dobre ju vystihujú priemerný vek obyvateľstva (vážený aritmetický priemer podľa početnosti obyvateľov v jednotlivých vekoch) a index starnutia (pomer počtu obyvateľov vo veku 65 rokov a viac na 100 obyvateľov vo veku 0-14 rokov). V rámci Slovenskej republiky oba ukazovatele jednoznačne dokumentujú trend intenzívneho starnutia slovenskej populácie. Opakom indexu starnutia je index vitality. Ten sa rovná pomeru predproduktívneho obyvateľstva k obyvateľstvu v poproduktívnom veku. Index starnutia nad úrovňou 100 % znamená starnutie populácie, keďže počet ľudí v poproduktívnom veku prevyšuje počet ľudí v predproduktívnom veku.

**Tabuľka č.5.1: Veková štruktúra obyvateľstva v rokoch 2007 – 2010**

Veková kategória	2007		2008		2009		2010	
	A	%	A	%	A	%	A	%
Počet obyvateľov celkom	502	100	513	100	522	100	514	100
• muži	259	51,59	268	52,24	272	52,11	268	52,14
• ženy	243	48,41	245	47,76	250	47,89	246	47,86
Predproduktívny vek - muži (0 - 14)	37	14,29	39	14,55	41	15,07	40	14,93
Predproduktívny vek - ženy (0 - 14)	33	13,58	33	13,47	39	15,60	36	14,63
Predproduktívne obyvateľstvo celkom	70	13,94	72	14,04	80	15,33	76	14,79
Produktívny vek - muži (15-64)	186	71,81	190	70,90	194	71,32	194	72,39
Produktívny vek - ženy 15-64)	157	64,61	159	64,90	162	64,80	165	67,07
Produktívne obyvateľstvo celkom	343	68,33	349	68,03	356	68,20	359	69,84
Poproduktívny vek - muži (65+)	36	13,90	39	14,55	37	13,60	34	12,69
Poproduktívny vek - ženy (65+)	53	21,81	53	21,63	49	19,60	45	18,29
Poproduktívne obyvateľstvo celkom	89	17,73	92	17,93	86	16,48	79	15,37
Priemerný vek u mužov	39,08	-	39,35	-	39,31	-	39,80	-
Priemerný vek u žien	42,49	-	42,82	-	41,67	-	41,54	-
Priemerný vek obyvateľstva celkom	40,73	-	41,01	-	40,44	-	40,63	-
Index starnutia	-	127,14	-	127,78	-	107,50	-	103,95

Zdroj: ŠÚ SR – pracovisko Trenčín

Vysvetlivky: A - absolútne

Index starnutia v obci Ješkova Ves bol v rokoch 2007, 2008, 2013 a 2014 nad hodnotou na úrovni Trenčianskeho kraja, pričom môžeme sledovať jeho kolísavý vývoj. V kraji sa index starnutia zvyšuje. Podľa

údajov Štatistického úradu SR v roku 2014 dosiahol index starnutia na úrovni Trenčianskeho kraja hodnotu 115,30 %. Rovnaká situácia je aj v rámci Slovenskej republiky. Index starnutia sa postupne zvyšuje, je však pod hodnotou 100 %. V roku 2014 mal podľa údajov ŠÚ SR index starnutia na Slovensku hodnotu 91,17 %.

**Tabuľka č. 5.2: Veková štruktúra obyvateľstva v rokoch 2011 – 2014**

Veková kategória	2011		2012		2013		2014	
	A	%	A	%	A	%	A	%
Počet obyvateľov celkom	517	100	498	100	501	100	505	100
• muži	265	51,26	259	52,01	255	50,90	255	50,50
• ženy	252	48,74	239	47,99	246	49,10	250	49,50
Predproduktívny vek - muži (0 - 14)	38	14,34	35	13,51	32	12,55	33	12,94
Predproduktívny vek - ženy (0 - 14)	42	16,67	39	16,32	38	15,45	33	13,20
Predproduktívne obyvateľstvo celkom	80	15,47	74	14,86	70	13,97	66	13,07
Produktívny vek - muži (15-64)	197	74,34	193	74,52	191	74,90	188	73,73
Produktívny vek - ženy (15-64)	163	64,68	155	64,85	159	64,63	164	65,60
Produktívne obyvateľstvo celkom	360	69,63	348	69,88	350	69,86	352	69,70
Poproduktívny vek - muži (65+)	30	11,32	31	11,97	32	12,55	34	13,33
Poproduktívny vek - ženy (65+)	47	18,65	45	18,83	49	19,92	53	21,20
Poproduktívne obyvateľstvo celkom	77	14,89	76	15,26	81	16,17	87	17,23
Priemerný vek u mužov	40,03	-	40,93	-	40,89	-	41,34	-
Priemerný vek u žien	41,10	-	42,12	-	42,52	-	43,93	-
Priemerný vek obyvateľstva celkom	40,55	-	41,50	-	41,69	-	42,62	-
Index starnutia	-	96,25	-	102,70	-	115,71	-	131,82

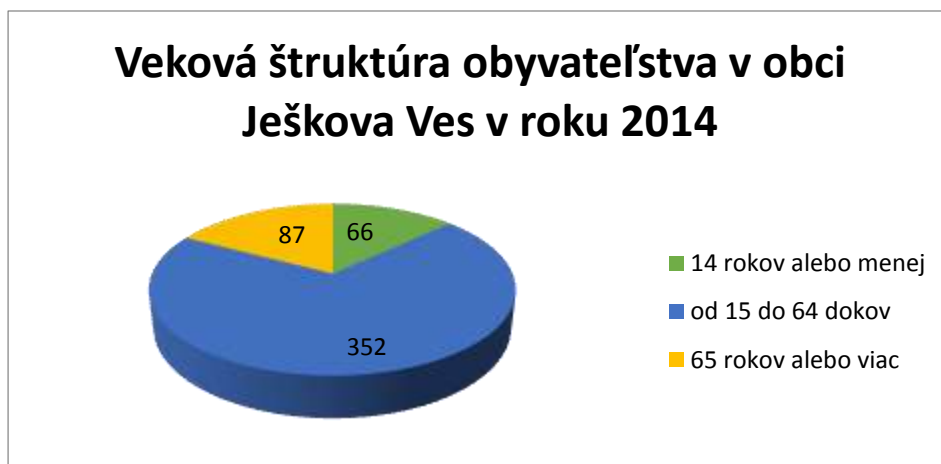
Zdroj: ŠÚ SR – pracovisko Trenčín

Populačné starnutie predstavuje pre Slovensko jednu z najväčších výziev 21. storočia, ktorá nezvratne zasiahne všetky sféry fungovania spoločnosti. Aj napriek tomu, že v súčasnosti nie sú ešte prejavy starnutia slovenskej populácie také citeľné, vývoj vekovej štruktúry obyvateľov poukazuje na zrýchľovanie procesu starnutia populácie na Slovensku. Dôchodkový vek dosahujú silné povojnové ročníky a vo veku najvyššej fekundity (fyzologickej plodnosti) sú málo početné vekové skupiny narodené v prvej polovici 90-tych rokov minulého storočia.



Zobrazenie vekovej štruktúry obyvateľov v roku 2014 zaznamenáva graf č. 4, pričom zložka obyvateľov v poproduktívnom veku prevláda nad zložkou obyvateľov v predproduktívnom veku, čo znamená, že index starnutia je nad hodnotou 100 %.

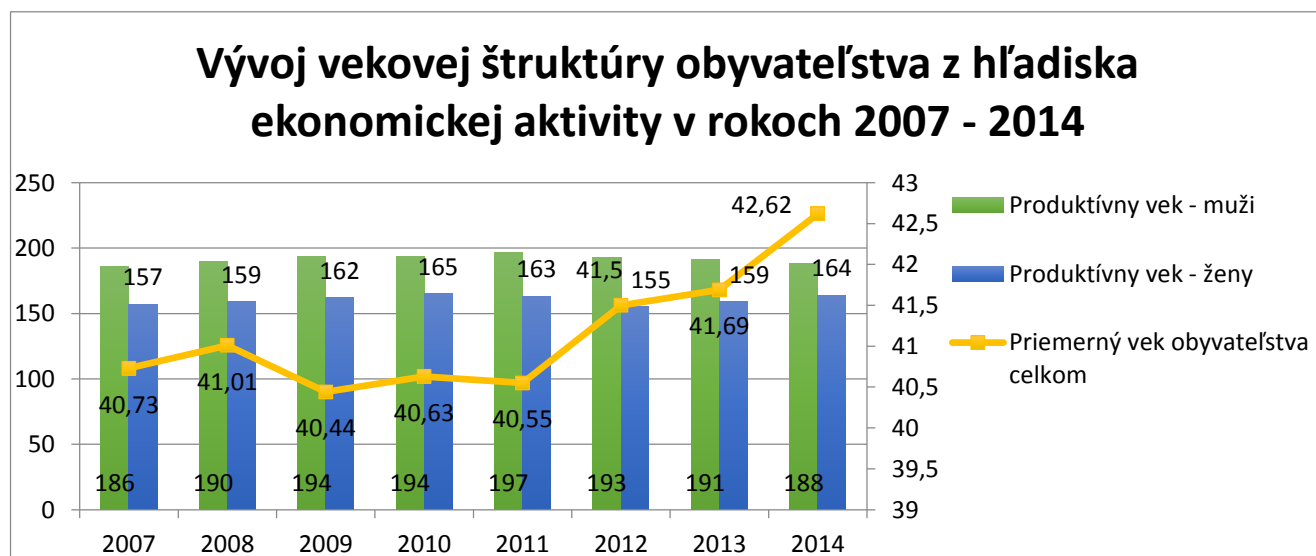
**Graf č. 4: Veková štruktúra obyvateľstva v obci Ješkova Ves v roku 2014**



*Zdroj: Vlastné spracovanie*

Vývoj počtu mužov a žien v produktívnom veku a priemerný vek obyvateľstva počas obdobia v rokoch 2007 – 2014 zaznamenáva graf č. 5. Najvyšší priemerný vek v obci Ješkova Ves bol v roku 2014. V rámci produktívnej zložky obyvateľstva prevláda počet mužov nad ženami.

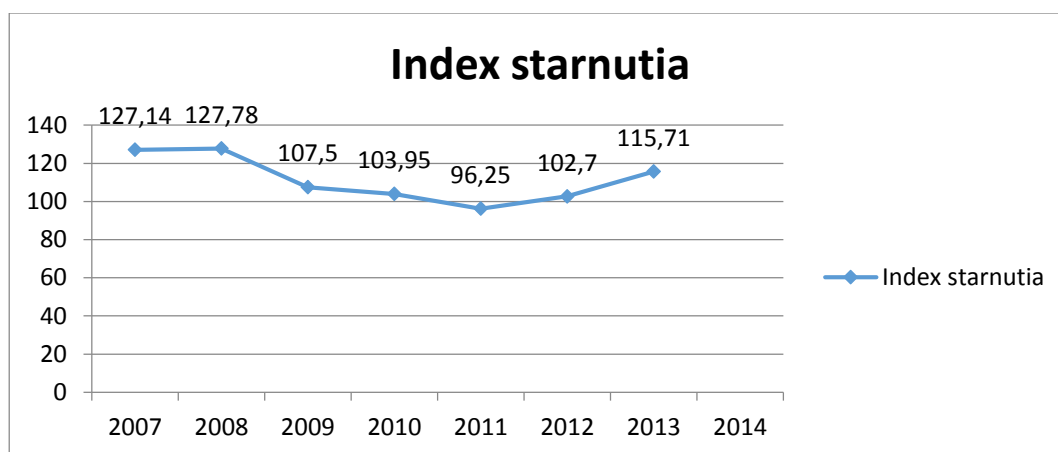
**Graf č. 5: Vývoj vekovej štruktúry obyvateľstva z hľadiska ekonomickej aktivity v rokoch 2007 – 2014**



*Zdroj: Vlastné spracovanie*

Na grafe č. 6 je zobrazený vývoj indexu starnutia v rokoch 2007 – 2014, najvyššiu hodnotu mal v roku 2008, naopak najnižší index bol v obci Ješkova Ves v roku 2011.

Graf č. 6: Vývoj indexu starnutia v obci Ješkova Ves v rokoch 2007 - 2014



Zdroj: Vlastné spracovanie

Vzdelanostná štruktúra obyvateľstva patrí medzi kultúrne znaky obyvateľstva. Školské vzdelanie je odrazom kultúrnej vyspelosti každej spoločnosti, odráža celkové ekonomické, hospodárske a sociálne pomery krajiny.

Tabuľka č. 6: Vzdelanostná štruktúra obce Ješkova Ves v roku 2011

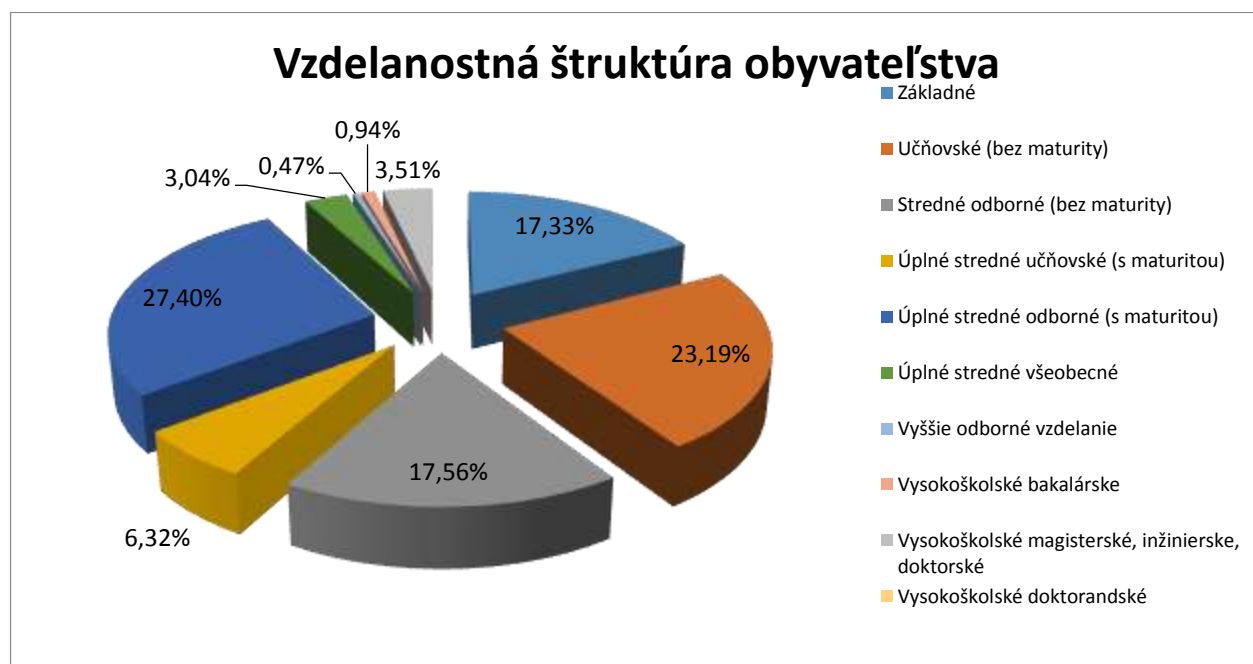
Najvyššie dosiahnuté vzdelanie		Pohlavie		Spolu
		muži	ženy	
Základné		22	52	74
Učňovské (bez maturity)		59	40	99
Stredné odborné (bez maturity)		47	28	75
Úplné stredné učňovské (s maturitou)		20	7	27
Úplné stredné odborné (s maturitou)		65	52	117
Úplné stredné všeobecné		5	8	13
Vyššie odborné vzdelanie		0	2	2
Vysokoškolské bakalárske		1	3	4
Vysokoškolské magisterské, inžinierske, doktorské		4	11	15
Vysokoškolské doktorandské		0	1	1
Vysokoškolské spolu		5	15	20
	technické vedy a náuky	0	5	5
	poľnohospodársko-lesnícke a veterinárne vedy a náuky	1	2	3
	zdravotníctvo	0	1	1
	spoločenské vedy, náuky a služby	3	7	10
	nezistený	1	0	1
Bez školského vzdelania		39	40	79
Nezistené		3	5	8
<b>Úhrn</b>		<b>265</b>	<b>249</b>	<b>514</b>

Zdroj: ŠÚ SR – pracovisko Trenčín, údaje zo sčítania obyvateľstva v roku 2011

Obyvateľstvo obce Ješkova Ves má priemernú resp. dobrú vzdelanostnú štruktúru, nakoľko 33,85 % obyvateľov z celkového úhrnu má ukončené vzdelanie učňovské a stredné odborné bez maturity, stredné vzdelanie s maturitou má 30,93 % obyvateľov. Vysokoškolsky vzdelané obyvateľstvo je na úrovni 3,89 %. V rámci vysokoškolského vzdelania ukončilo štúdium najviac obyvateľov v odbore spoločenské vedy, náuky a služby. V študijnom odbore zdravotníctvo skončilo najmenej absolventov vysokoškolského vzdelania. Stav vzdelanostnej štruktúry udáva tabuľka č. 6, pričom údaje sú z roku 2011, kedy sa uskutočnilo sčítanie obyvateľov.

Percentuálne vyjadrenie vzdelanostnej štruktúry v obci Ješkova Ves zaznamenáva graf č. 7 s výnimkou nezisteného typu ukončeného vzdelania a s výnimkou obyvateľov bez školského vzdelania. V obci Ješkova Ves má najvyššie dosiahnuté vzdelanie na úrovni úplné stredné odborné vzdelanie s maturitou najväčší počet obyvateľov. Najmenej obyvateľov má dosiahnuté vzdelanie na úrovni vysokoškolské doktorandské.

**Graf č. 7: Vzdelanostná štruktúra obyvateľstva v percentuálnom vyjadrení**



*Zdroj: vlastné spracovanie*

Vývoj náboženskej štruktúry obyvateľstva Slovenska bol ovplyvnený do veľkej miery kresťanstvom, a preto za posledných 130 rokov na našom území prevažujú kresťanské konfesie. Náboženská štruktúra Slovenska v medzivojnovom období bola výsledkom dlhodobého historického vývoja. Viac ako dvojtretinovou väčšinou tu prevažovalo rímskokatolícke obyvateľstvo, ktoré bolo rozšírené najmä medzi obyvateľstvom československej, ale z časti i maďarskej národnosti.

V obci Ješkova Ves sa v rámci sčítania obyvateľstva v roku 2011 k rímskokatolíckej cirkvi hlásilo 461 obyvateľov, čo predstavuje 89,69 %. Druhá najvyššia časť z hľadiska náboženskej štruktúry je tvorená obyvateľmi iného vierovyznania. K evanjelickej cirkvi augsburského vierovyznania sa hlásili 4 obyvatelia, pričom ide o 0,78 %.

**Tabuľka č. 7: Náboženská štruktúra v obci Ješkova Ves v roku 2011**

Vierovyznanie	SPOLU
Rímskokatolícka cirkev	461
Evanjelická cirkev augsburského vyznania	4
Gréckokatolícka cirkev	2
Pravoslávna cirkev	2
Bez vyznania	4
Iné	21
Nezistené	20
<b>SPOLU</b>	<b>514</b>

*Zdroj: ŠÚ SR – pracovisko Trenčín, údaje zo sčítania obyvateľstva*

Obyvateľstvo je z hľadiska národnostnej skladby heterogénne, s prevahou obyvateľov slovenskej národnosti. K slovenskej národnosti sa hlási 99,03 %. Podľa aktuálneho Atlasu rómskych komunít na Slovensku 2013 predstavuje v obci podiel etnických Rómov 10,8 %. K rómskej národnosti sa však hlási nulový počet obyvateľov.

**Tabuľka č. 8: Národnostná štruktúra v obci Ješkova Ves v roku 2011**

Národnosť	SPOLU
Slovenská	509
Česká	2
Nezistené	3
<b>SPOLU</b>	<b>514</b>

*Zdroj: ŠÚ SR – pracovisko Trenčín, údaje zo sčítania obyvateľstva*

### A.1.5 Trh práce a sociálna situácia

Nízka výkonnosť a produktivita ekonomických subjektov na Slovensku výrazne „prispieva“ k prehĺbovaniu problémov na trhu práce, osobitne k nedostatočnému dopytu po práci (vyjadreného počtom existujúcich pracovných príležitostí). Neustále značné (a v ostatných rokoch rastúce) zaostávanie dopytu po práci za ponukou práce (ktorá je daná počtom ekonomicky aktívneho obyvateľstva) spôsobuje na trhu práce SR pretrvávajúce chronickej nerovnováhy.

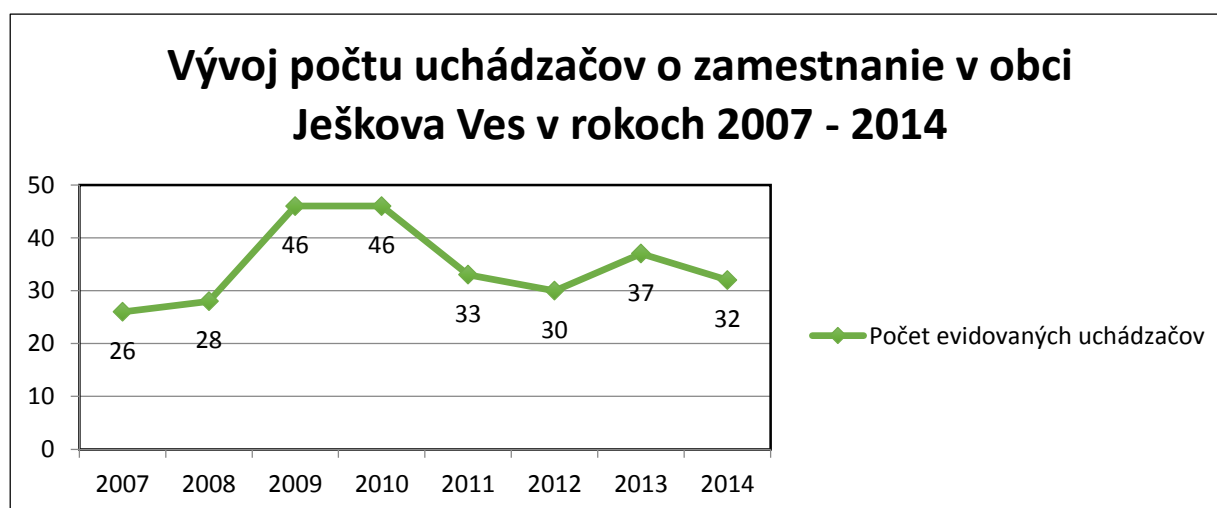
Počet evidovaných uchádzačov v obci Ješkova Ves počas rokov 2007-2014 stúpal, ale aj klesal. Najhoršia situácia bola v roku 2009 a 2010, čo môžeme považovať za dôsledok hospodárskej krízy. V roku 2014 bol počet evidovaných uchádzačov o zamestnanie 32, pričom oproti roku 2013 ide o pokles počtu uchádzačov o zamestnanie. V tabuľke č. 9 je uvedený počet evidovaných uchádzačov o zamestnanie. Tieto hodnoty sú zobrazené aj v grafe č. 8, ktorý znázorňuje vývoj počtu uchádzačov o zamestnanie v rokoch 2007 – 2014.

Tabuľka č. 9: Počet evidovaných uchádzačov o zamestnanie v obci Ješkova Ves

	muži	ženy	spolu
<b>2007</b>	14	12	26
<b>2008</b>	13	15	28
<b>2009</b>	25	21	46
<b>2010</b>	25	21	46
<b>2011</b>	14	19	33
<b>2012</b>	17	13	30
<b>2013</b>	15	22	37
<b>2014</b>	16	16	32

Zdroj: ŠÚ SR – pracovisko Trenčín

Graf č. 8: Vývoj počtu uchádzačov o zamestnanie v obci Ješkova Ves v rokoch 2007 – 2014



Zdroj: Vlastné spracovanie

Situácia v okrese Partizánske bola podobná ako v obci Ješkova Ves. V sledovanom období počet uchádzačov o zamestnanie stúpal aj klesal. Najhoršia situácia bola však v roku 2012. Najmenej

uchádzačov o zamestnanie bolo v roku 2007. Počet uchádzačov o zamestnanie zaznamenáva tabuľka č.10.

**Tabuľka č. 10: Počet uchádzačov o zamestnanie v okrese Partizánske v období 2007-2014**

Okres Partizánske	muži	ženy	spolu
<b>2007</b>	982	974	1 956
<b>2008</b>	1 021	991	2 012
<b>2009</b>	1 831	1 516	3 347
<b>2010</b>	1 782	1 508	3 290
<b>2011</b>	1 848	1 504	3 352
<b>2012</b>	1 943	1 711	3 654
<b>2013</b>	1 741	1 604	3 345
<b>2014</b>	1 564	1 419	2 983

*Zdroj: ŠÚ SR – pracovisko Trenčín*

Mieru neschopnosti hospodárstva využívať všetky zdroje práceschopného obyvateľstva, ktoré má k dispozícii, vyjadrujeme ako mieru nezamestnanosti. Miera nezamestnanosti patrí k dôležitým ukazovateľom výkonnosti národného hospodárstva. Rozsah nezamestnanosti sa v bežnej hospodárskej praxi meria zvyčajne dvomi spôsobmi.

- Počtom nezamestnaných osôb
- Percentuálnou mierou nezamestnanosti

Percentuálna miera nezamestnanosti sa vypočíta ako pomer počtu nezamestnaných osôb, ktoré sa aktívne snažia získať zamestnanie a sú schopní to preukázať, a celkového počtu ekonomicky aktívneho obyvateľstva vyjadrený v percentách. Prejavom zvyčajnej nerovnováhy je rastúca miera nezamestnanosti, navyše pri doznievajúcej prezamestnanosti v niektorých sférach (napríklad vo verejnej správe a vo vládou kontrolovaných podnikoch). Bariérami relatívne rýchleho riešenia vysokej miery nezamestnanosti je nielen nízka výkonnosť ekonomiky, ale aj problémy súvisiace s kvalitou a motiváciou pracovných síl, neprispôsobilosť značnej časti populácie, ako aj systémové deformácie na trhu práce.

Miera evidovanej nezamestnanosti v obci Ješkova Ves (na základe výpočtu v rámci sčítania obyvateľov) v roku 2011 bola 12,31 %. Podľa ÚPSVaR Partizánske bola miera nezamestnanosti k 31.7.2015 v obci Ješkova Ves 10,50 %. Môžeme konštatovať, že ide o pokles oproti roku 2011. Čo sa týka národnej úrovne miera evidovanej nezamestnanosti na Slovensku dosiahla na konci júna roka 2015 hodnotu 11,55 %. V porovnaní s koncom mája ide o nárast o 0,07 percentuálneho bodu. Medziročne sa evidovaná miera nezamestnanosti v júni znížila o 1,23 percentuálneho bodu. Počet disponibilných uchádzačov o zamestnanie v SR dosiahol v roku 2015 na konci júna 311 423 osôb. Oproti koncu mája ide o nárast o 1 898 ľudí. Medziročne množstvo uchádzačov, ktorí mohli okamžite nastúpiť do práce, kleslo v júni o 33 590 osôb.

V snahe o zníženie nezamestnanosti obec aktívne participuje aj v projektoch vyhlásených ústredím ÚPSVaR pri vytváraní dočasných pracovných miest. Obec spolupracuje rovnako aj pri aktívnej politike trhu práce. Obec dočasne zamestnáva nezamestnaných občanov v rámci aktívnych prác a malých obecných služieb, najmä na údržbu verejných priestranstiev.

### A.1.6 Hospodárska základňa

Nehnuteľnosti sa členia podľa druhov pozemkov (kultúr) na poľnohospodársku pôdu a nepoľnohospodársku pôdu. Pre jednotlivé druhy pozemkov (kultúr) sa používajú tieto označenia:

- a) pri poľnohospodárskej pôde orná pôda, chmeľnice, vinice, ovocné sady, záhrady a trvalé trávne porasty,
- b) pri nepoľnohospodárskej pôde lesný pozemok, vodná plocha, zastavaná plocha a nádvorie, ostatná plocha.

V tabuľke č. 11 je uvedené rozdelenie poľnohospodárskej pôdy a jej percentuálne vyjadrenie v rámci celkovej výmery územia obce a v rámci poľnohospodárskej pôdy. Najväčšiu časť poľnohospodárskej pôdy tvorí orná pôda. Najmenšiu časť poľnohospodárskej pôdy tvorí záhrada.

**Tabuľka č. 11: Rozdelenie poľnohospodárskej pôdy v rámci celkovej výmery územia obce Ješkova Ves v m<sup>2</sup> v roku 2014**

Celková výmera územia obce	Poľnohospodárska pôda SPOLU	Orná pôda	Záhrada	Trvalý trávny porast
10 393 272	4 166 549	2 549 274	147 461	1 469 814
100%	40,09 %	24,53 %	1,42 %	14,14 %

Zdroj: ŠÚ SR krajský úrad Trenčín

Tabuľka č. 12 zachytáva rozdelenie nepoľnohospodárskej pôdy. V rámci nej najväčšiu časť tvoria lesné pozemky. Naopak najmenšiu časť tvorí ostatná plocha.

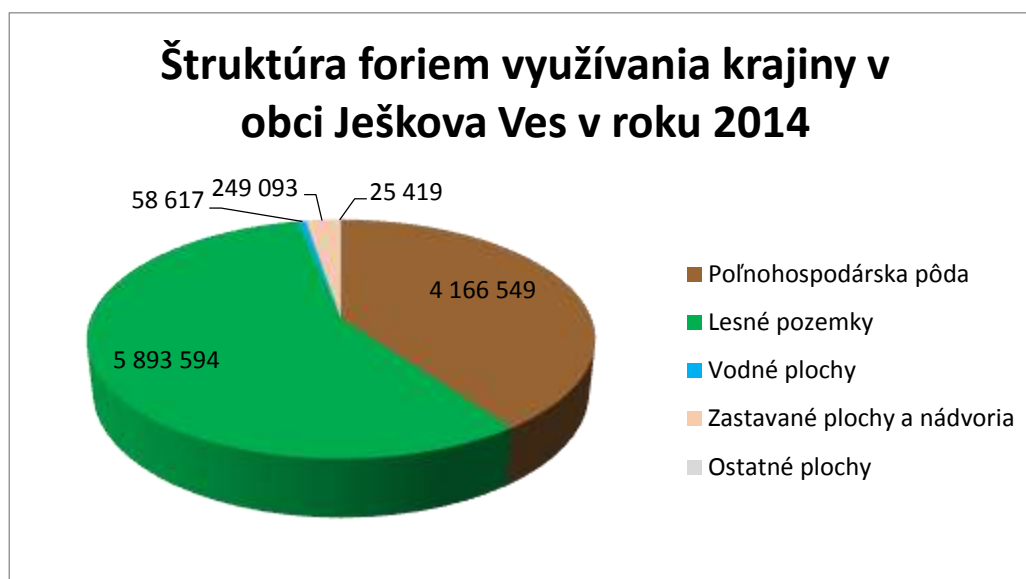
**Tabuľka č. 12: Rozdelenie nepoľnohospodárskej pôdy v rámci celkovej výmery územia obce**

Celková výmera územia obce	Nepoľnohospodárska pôda SPOLU	Lesný pozemok	Vodná plocha	Zastavaná plocha a nádvorie	Ostatná plocha
10 393 272	6 226 723	5 893 594	58 617	249 093	25 419
100%	59,91 %	56,71 %	0,56 %	2,40 %	0,24 %

Zdroj: ŠÚ SR krajský úrad Trenčín

Graf č. 9 znázorňuje štruktúru foriem využívania krajiny. Prevládajú lesné pozemky (nepoľnohospodárska pôda), ktoré sa v obci Ješkova Ves nachádzajú na území s rozlohou 5 893 594 m<sup>2</sup>, čo predstavuje 56,71 %. Poľnohospodárska pôda predstavuje z celkovej výmery územia obce 40,09 %. Poľnohospodárska pôda je väčšinou charakterizovaná určitou vrstvou úrodnej pôdy na poliach - ornice.

**Graf č. 9: Štruktúra foriem využívania krajiny v obci Ješkova Ves v roku 2014**



*Zdroj: Vlastné spracovanie*

### **Ekonomicko-hospodárska charakteristika regiónu**

Ekonomický potenciál Trenčianskeho samosprávneho kraja predstavuje spolupôsobenie v kraji sa nachádzajúceho kapitálu, ľudských zdrojov a prírodných daností za účelom výroby produkcie, poskytovania služieb. Hospodársky rozvoj v posledných rokoch jednotlivých okresov Trenčianskeho kraja má osobitné regionálne špecifiká. Dôvodom je predovšetkým rozdielna ekonomická základňa okresov, ako aj rozdielna vybavenosť územia infraštruktúrou. Okres Partizánske dosahuje ekonomickú úroveň nižšiu ako je priemer Slovenska.

Z priemyselných odvetví je v okrese Partizánske rozvinutý obuvnícky priemysel, v menšej miere kožiarsky priemysel, výroba stavebných hmôt a stavených prvkov a strojársky priemysel. Jednotlivé priemyselné odvetvia sú zastúpené nasledovnými podnikmi:

- obuvnícky a kožiarsky priemysel - Jela Produkt, s.r.o. Partizánske, Bacou-Dalloz, s.r.o. Partizánske, Rialto, s.r.o. Partizánske
- ľahký priemysel – Partizánske Building Components-SK s.r.o. – výrobný závod spoločnosti VELUX, Honeywell Safety Products Partizanske s.r.o. - osobné ochranné pracovné prostriedky
- gumársky priemysel - ContiTech Vibration Control Slovakia s.r.o., VIPO a.s., NOVESTA, a.s. Partizánske

### **Ekonomicko-hospodárska charakteristika obce**

Poľnohospodárska výroba je sústredená v areáli – Poľnohospodárskeho družstva (PD) Agro-coop Klátová Nová Ves. V katastri obce sú prevažne hnedozemné pôdy. Areál PD sa člení na mechanizačné stredisko, hospodársky dvor, maštale.



V rámci sekundárneho sektora pôsobí v obci stolár, ktorý prevádzkuje drevovýrobu. Taktiež sa v obci nachádza autodielnia.

Počet právnických osôb bol v roku 2014 v obci Ješkova Ves 6, z toho bolo 5 ziskových a 1 právnická osoba bola nezisková. V rámci sledovaného obdobia ide o nárast počtu právnických osôb. Tabuľka č. 13 udáva jednotlivé počty právnických osôb v obci.

**Tabuľka č. 13: Právnické osoby v obci Ješkova Ves**

Ukazovateľ	2007	2008	2009	2010	2011	2012	2013	2014
Právnické osoby spolu	3	3	3	3	3	4	5	6
Právnické osoby ziskové	2	2	2	2	2	3	4	5
Právnické osoby neziskové	1	1	1	1	1	1	1	1

*Zdroj: ŠÚ SR – pracovisko Trenčín*

Počet fyzických osôb v obci Ješkova Ves v roku 2014 bol 53, pričom ide o nárast v rámci prvej polovice sledovaného obdobia. V rámci druhej polovice sledovaného obdobia ide o takmer rovnaký počet. V roku 2014 boli v obci registrované 2 osoby ako samostatne hospodáriaci roľníci. Živnostníkov bolo 51, slobodné povolanie nevykonával žiadny obyvateľ. Tabuľka č. 14 zachytáva počet fyzických osôb za roky 2007-2014.

**Tabuľka č. 14: Fyzické osoby v obci Ješkova Ves**

Ukazovateľ	2007	2008	2009	2010	2011	2012	2013	2014
Fyzické osoby - podnikatelia (osoby)	36	41	46	54	54	52	53	53
Živnostníci	33	38	42	51	51	49	51	51
Slobodné povolania	1	1	1	1	1	1	0	0
Samostatne hospodáriaci roľníci	2	2	3	2	2	2	2	2

*Zdroj: ŠÚ SR – pracovisko Trenčín*

Klasifikácia ekonomických činností a odvetví sa používa na rôzne štatistické účely, na účely štátnej štatistiky, pri zostavovaní národných účtov, vymedzenie daní, cenovej regulácii, kategorizáciu odpisov majetku, odvodoch do štátneho rozpočtu a ďalších. Každá organizácia alebo podnik sa v rámci svojich aktivít v národnom hospodárstve zaraďuje do jednej alebo viacerých kategórií. Kategórie sú v klasifikáciách členené viacstupňovo, zvyčajne na odvetvia, ďalej na triedy, podtriedy, skupiny, podskupiny, oddiely a pododdiely. V tabuľke č. 15 je uvedených prvých 5 odvetví, v ktorých sú zamestnaní obyvatelia obce.

**Tabuľka č. 15 TOP 5 odvetví ekonomickej činnosti**

P. č.	Odvetvie ekonomickej činnosti	Ekonomicky aktívne osoby			
		muži	ženy	spolu	z toho dochádza do zamestnania
1.	Výroba kože a kožených výrobkov	10	16	<b>26</b>	24
2.	Špecializované stavebné práce	23	2	<b>25</b>	21
3.	Maloobchod okrem motorových vozidiel a motocyklov	8	11	<b>19</b>	17
4.	Pestovanie plodín a chov zvierat, poľovníctvo a služby s tým súvisiace	15	4	<b>19</b>	15
5.	Pozemná doprava a doprava potrubím	12	0	<b>12</b>	9

Zdroj: ŠÚ SR – pracovisko Trenčín

### **A.1.7 Občianska vybavenosť**

#### **Vybavenosť verejná (nekomerčná)**

##### **Školstvo**

Prvá škola v obci Ješkova Ves bola drevená, prestavená z krčmy urodzeného panstva v roku 1890. Stála v strede obce, kde je v súčasnosti malý parčík. Po vyhorení bola postavená druhá budova z čistého kameňa, ktorá po čase nevyhovovala, pretože bola veľmi studená. Po nej bola postavená nová budova zo surovej tehly, orientovaná oknami na juh aj s učiteľským bytom. Vyučovanie bolo v maďarskom jazyku až do roku 1918. Detí, ktoré neodpovedali v maďarčine učitelia bili palicou. Palica sa používala ešte dlho v školách ak výchovný prostriedok. Jej používanie bolo zakázané až v roku 1956. Deti navštevovali školu prevažne v zimnom období, nakoľko v lete pásli dobytok a niektoré museli aj slúžiť.

V súčasnosti sa v obci Ješkova Ves sa nenachádza základná škola. Deti dochádzajú do základnej školy do obce Veľký Klíž (1.-4. ročník) a do obce Klátova Nová Ves (1.-9. ročník). Obec prevádzkuje jedno školské zariadenie: materskú školu (počet detí k 1.9.2015: 15). V blízkosti materskej školy sa nachádza detské ihrisko a altánok určený pre oddych a trávenie voľného času. V obci je k dispozícii pre obyvateľov knižnica, nachádza sa na poschodí obecného úradu.

V tabuľke č. 16 sú uvedené základné údaje o školskom zariadení, materskej škole, v obci Ješkova Ves. V sledovanom období navštevovalo materskú školu najviac detí v roku 2007, naopak najmenej detí ju navštevovalo v roku 2013. V materskej škole sa nachádza jedna trieda, pričom kapacita zariadenia je 30 detí.

**Tabuľka č. 16 Údaje o materskej škole v obci Ješkova Ves**

	Počet detí	Kapacita MŠ	Počet pedagogických zamestnancov	Počet THP	Počet tried v MŠ
2007	20	30	2	1	1
2008	18	30	2	1	1
2009	15	30	2	1	1
2010	15	30	2	1	1
2011	20	30	2	1	1
2012	15	30	2	1	1
2013	14	30	2	1	1
2014	16	30	2	1	1
2015	15	30	2	1	1

*Zdroj: OcÚ Ješkova Ves*

### **Zdravotníctvo**

V obci sa nenachádza zdravotnícke zariadenie. Občania dochádzajú za zdravotníckymi službami do obce Klátova Nová Ves. Najbližšia nemocnica sa nachádza v katastri obce Malé Kršteňany Nemocnica na okraji mesta, n.o. Partizánske, ktorá je od obce Ješkova Ves vzdialená 17,20 km. Nemocnice s poliklinikami n.o. Topoľčany je vzdialená od obce 17,80 km.

### **Sociálna starostlivosť**

V materskej škole je jedáleň, v ktorej sa varí taktiež pre občanov v dôchodkovom veku.

### **Komerčná a ostatná vybavenosť**

#### **Kultúrne zariadenia, historické a kultúrne pamiatky**

Pre kultúrne účely obec využíva kultúrny dom, ktorý je v spoločnej budove s obecným úradom. Okrem vyššie uvedeného zariadenia občianskej vybavenosti sa v obci nachádza hasičská zbrojnica, dom smútku a cintorín. Úlohu kultúrnych zariadení plní kultúrny dom a obecná knižnica.

### **Sakrálna architektúra**

Obec je filiálkou farnosti Veľký Klíž. Veriaci dochádzali na bohoslužby do farského kostola v Klížskom Hradišti, vzdialenom 3 km. V roku 1870 bola postavená v Ješkovej Vsi kaplnka v blízkosti školy. Bola zasvätená Sedembolestnej Panne Márii, čo dokumentuje aj socha Sedembolestnej z toho obdobia. Pretože bola postavená z nepálenej tehly, múry vlhli a začali opadávať. V roku 1988 bola zbúraná a z dôvodu, že stavebný úrad povolil len rekonštrukciu, nie výstavbu novej kaplnky, bola zväčšená iba o obvodové múry. V starej kaplnke sa konali len májové a októbrové pobožnosti a deviatnik pred sviatkom Božieho narodenia. Nová kaplnka sa začala stavať v roku 1968, do dnešnej podoby však bola postavená

až v roku 1990. Svätá omša sa slúži v kaplnke každú nedeľu, každý pondelok, každý prvý piatok a všetky cirkevné sviatky. V katastri obce sa nachádzajú viaceré kríže, ktoré sú prevažne z dreva.

V obci Ješkova Ves sa nachádza Kaplnka Panny Márie Lurdskej z roku 2003. Z roku 1870 pochádzala Kaplnka Sedembolestnej Panny Márie, pričom na jej mieste bol v roku 1991 postavený kostol.

### **Kultúrne pamiatky**

Obec nemá v zozname nehnuteľných NKP registrovanú žiadnu historickú pamiatku. V obci sa nenachádzajú archeologické náleziská.

### **Telovýchova**

Futbalové ihrisko sa v obci nenachádza, občania chodia hrať futbal do obce Veľký Klíž. V priestoroch materskej školy sa nachádza betónové a detské ihrisko.

### **Obchod a služby**

V obci Ješkova Ves sú v prevádzke dva obchody a jedno pohostinstvo s názvom Vyčoma Ješkova Ves. V rámci služieb a remeselnej výroby v obci Ješkova Ves pôsobia stolári, maliari, pracovníci v lese, pilčíci, murári. Obecný úrad k dátumu 20.8.2015 evidoval 2 drobné prevádzky: Autoopravovňa Karol Spišák, Drevovýroba Ing. Štefan Poliačik.

### **Ubytovanie**

V katastri obce sa nachádza pioniersky tábor Garbiar, ktorý bol zrušený. Bývalý pioniersky tábor odkúpila súkromná osoba Ing. Štefan Poliačik.

## **A.1.8 Kultúra, spoločenské aktivity a neziskový sektor**

V obci Ješkova Ves sa pravidelne konávajú podujatia, ktorých cieľom je zabezpečiť rozvoj kultúrno-spoločenského života obce, rozvoj tradícií a správne fungovanie spolkovej činnosti. K týmto cieľom taktiež významne prispieva Dom kultúry. Okrem rôznych aktivít majú dlhodobú tradíciu v obci aj športové kluby. V registri ministerstva vnútra je evidovaný jeden klub. Futbalisti a turisti z obce Ješkova Ves sú však evidovaní v kluboch vo Veľkom Klíži.

### **Tradície, podujatia pravidelného charakteru, miestne zvyky a výrobky:**

- Stavanie mája (vatra)
- Oslavy Dňa matiek
- Úcta k starším – mesiac október
- Motocross o pohár starostov obcí Ješkova Ves, Veľký Klíž a primátora mesta Partizánske
- Výstavy (fotografická, veľkonočná, vianočná, výstava ovocia a zeleniny, tvorivé dielne)

### Športové kluby a oddiely:

- KST Ješkova Ves-Banky (turistický oddiel)

Obec je členom Regionálneho združenia miest a obcí regiónu Stredné Ponitrie (RZMO Stredné Ponitrie), ktoré bolo založené cieľom chrániť práva a záujmy obcí, zjednocovať ich postup pri vykonávaní úloh zverených obciam, aktívne vplývať na rozvoj samosprávnych funkcií a navrhovať prostredníctvom Združenia miest a obcí Slovenska alebo samostatne ústredným orgánom štátnej správy riešenie kompetenčných problémov medzi samosprávou a štátnou správou.

Obec je členom Miestnej akčnej skupiny Stredné Ponitrie o. z., ktorá bola založená v roku 2008. Ide o verejno-súkromné partnerstvo, v ktorom majú svoje zastúpenie podnikatelia, verejná správa, poľnohospodárske a lesnícke subjekty, mladí ľudia, ženy a iní dôležití aktéri na miestnej úrovni. MAS funguje na princípoch prístupu LEADER.

### A.1.9 Bývanie a bytový fond

Funkcia bývania v obci je zastúpená rodinnými domami, pričom prevyšujú bytové domy. V obci Ješkova Ves sa v roku 2011, kedy prebehlo sčítanie obyvateľstva, nachádzalo 187 domov, z toho najviac bolo trvalo obývaných domov a najmenej bolo domov určených na rekreáciu. V obci sa nachádzal 1 dom s nezistenou obývanosťou. Počet bytových jednotiek bol 205, čo predstavuje 52,30 % z celkového počtu domov a bytov.

Podrobnejší stav domového a bytového fondu v obci sa nachádza v tabuľkách, ktoré sú súčasťou príloh, pričom taktiež ide o údaje z roku 2011. V obci Ješkova Ves je v súčasnosti evidovaných 210 objektov so súpisným číslom (stav k 20.08.2015).

**Tabuľka č. 17: Domový a bytový fond v obci Ješkova Ves v roku 2011**

187 domov	143 domov trvalo obývaných
	22 domov trvalo neobývaných
	21 domov určených na rekreáciu
	1 dom s nezistenou obývanosťou
205 bytových jednotiek	161 bytových jednotiek trvalo obývaných
	43 bytových jednotiek trvalo neobývaných
	1 bytová jednotka s nezistenou obývanosťou

Zdroj: ŠÚ SR – pracovisko Trenčín

### A.1.10 Dopravná a technická infraštruktúra

#### Doprava, cesty, miestne komunikácie, chodníky a parkoviská

Cestnú sieť tvorí 5 km ciest III. kategórie. Predmetným územím nevedie železničná sieť. Najbližšia vlaková stanica sa nachádza v obci Bošany, ktorá je vzdialená od obce 10 km. V obci je zabezpečovaná autobusová doprava, pričom obyvatelia dochádzajú za prácou, do škôl, za zábavou, za lekárskou

starostlivosťou či inými povinnosťami. V obci Ješkova Ves sa nachádzajú štyri autobusové zastávky – Jednota, námestie, Boky a nad nemocnicou.

**Tabuľka č. 18: Stav objektov na miestnych komunikáciách**

		Dĺžka komunikácií (km)	Plocha (m <sup>2</sup> )
<b>Cestné komunikácie I. – III. triedy spolu</b>		5	30 000
<b>Z toho</b>	<b>I. triedy</b>	-	-
	<b>II. triedy</b>	-	-
	<b>III. triedy</b>	5	30 000
<b>Miestne komunikácie</b>		2,20	8,50
<b>Námestia</b>		0,10	400
<b>Parkoviská</b>		0,10	200

*Zdroj: OcÚ Ješkova Ves*

### **Vodné a energetické hospodárstvo**

V obci Ješkova Ves je na plynovú prípojku pripojených 76 % domácností a 96 % domácností je napojených na vodovod. V obci nie je vybudovaná kanalizácia, pričom občania, najmä starší, nemajú v súčasnej dobe záujem pripojiť sa.

### **Odpadové hospodárstvo**

V obci sa nenachádza žiadna skládka odpadu. Odvoz komunálneho odpadu zabezpečuje firma NEHLEN - EKO, spol. s r.o. Topoľčany 1 krát za 14 dní na skládku Borina Ekos, (katastrálne územie Livinské Opatovce, Chudá Lehota) prevádzkovateľ Borina Ekos s.r.o. Livinské Opatovce. Kapacita regionálnej skládky je cca 1 000 000 m<sup>3</sup>, voľná kapacita 532 000 m<sup>3</sup> (údaj k 1.1.2015), predpokladaný rok ukončenia skládky je rok 2028. Obec Ješkova Ves má zavedený separovaný zber od r. 1995 a separuje sklo, plasty, papier, kovy s odvozom na dotriedňovací dvor do mesta Partizánske, pričom zvoz zabezpečuje firma Technické služby mesta Partizánske s.r.o.

V tabuľke č. 19 je uvedené množstvo vyprodukovaného odpadu v obci Ješkova Ves v období 2007 – 2014. Najviac tuhého komunálneho odpadu obec vyprodukovala v roku 2007. Najmenej tuhého komunálneho odpadu vyprodukovala v roku 2011.

**Tabuľka č. 19 Množstvo vyprodukovaného odpadu v tonách za rok v obci Ješkova Ves**

	TKO	Papier	Plasty	Sklo	Kovy	Komp. Obaly	Pneumatiky	Vyradené el. zariadenia
<b>2007</b>	62,08	2,28	2,32	6,9	0,22	-	-	0,41
<b>2008</b>	58,34	1,35	2,28	6,43	0,41	-	-	1,37
<b>2009</b>	55,20	0,41	2,30	6,42	0,42	-	-	1,42
<b>2010</b>	53,11	1,17	2,50	7,42	0,58	-	-	0,86
<b>2011</b>	46,09	1,78	6,04	10,46	0,82	-	-	1,25
<b>2012</b>	49,46	1,78	2,2	7,0	0,15	-	-	1,10
<b>2013</b>	47,05	0,62	3,50	6,11	0,44	-	-	0,99
<b>2014</b>	55,01	0,7	3,4	6,2	0,15	-	-	1,23

*Zdroj: OcÚ Ješkova Ves*

### A.1.11 Hospodárenie obce a štruktúra samosprávy

#### Hospodárenie a rozpočtová situácia obce

Realizáciou koncepcie fiškálnej decentralizácie samospráv sa od roku 2005 výrazne zmenilo financovanie obcí. Reforma priniesla prechod od poskytovania dotácií samospráve zo štátneho rozpočtu k financovaniu kompetencií prostredníctvom daňových príjmov. Nový systém financovania prináša väčšiu voľnosť pri nakladaní s financiami v obecnom rozpočte, no súčasne kladie väčšie nároky na finančné riadenie obce. Pôvodný systém rozdeľovania prostriedkov podľa počtu obyvateľov ako jediného kritéria nahradil systém 4 kritérií pre určenie podielu obce na výnose dane z príjmov (počet obyvateľov s trvalým pobytom v obci, upravený veľkostným koeficientom, počet detí, ktoré v obci chodia do štátnych predškolských a školských zariadení, počet obyvateľov v dôchodkovom veku). Ďalšie zmeny sa týkajú miestnych daní a poplatkov. Obce ďalej získali väčšie právomoci pri určovaní sadzieb dane z nehnuteľností.

Obec hospodári s vyrovnaným rozpočtom. Rozpočet na rok 2015 počíta s príjmami na úrovni 1 080 780,00 Eur a výdavkami 1 080 780,00 Eur.

V štruktúre príjmov prevládajú cudzie zdroje (transfery zo štátneho rozpočtu) nad vlastnými zdrojmi (miestne dane a poplatky). Značná časť výdavkov smeruje na zabezpečenie bežnej prevádzky obce, obecného úradu a vzdelávacích zariadení, predovšetkým na pokrytie mzdových nárokov a nákladov na energie.

Z analýzy vyplýva, že obecný rozpočet neposkytuje priestor pre financovanie rozvojových zámerov. Je preto potrebné uchádzať sa aj o získanie externých zdrojov – súkromných investícií, grantov a príspevkov z podporných programov, najmä na realizáciu náročnejších investičných projektov.

Obec má vo vlastníctve niektoré nehnuteľnosti – verejné budovy, pozemky, predovšetkým plochy verejných priestranstiev. Obec nemá žiadne záväzky voči finančným inštitúciám, nie je zaťažaná splátkami úverov.

V tabuľke č. 20 sa nachádza hodnotenie finančného zdravia v obci Ješkova Ves počas rokov 2011 a 2014. Finančné zdravie mesta, obce alebo VÚC vypovedá o tom, do akej miery je hospodárenie udržateľné a či príslušnému mestu, obci alebo VÚC hospodárenie spôsobuje, alebo nespôsobuje problémy. Finančné zdravie je jedno číslo v intervale 0 (najhoršie) až 6 (najlepšie), nezávislé od roku, a počíta sa kombináciou piatich vybraných indikátorov finančnej stability: Celkového dlhu, Dlhovej služby, Záväzkov neuhradených 60 a viac dní po lehote splatnosti, Okamžitej likvidity a Základnej bilancie.

Skóre za "dlhovú službu" v rámci finančného zdravia sa počíta v dvoch krokoch. V prvom kroku sa vypočíta vážený priemer hodnôt dlhovej služby za najnovší dostupný rok a tri roky, ktoré mu predchádzali, s váhami postupne 4, 3, 2 a 1. Ak nie je skóre za niektoré z týchto rokov dostupné, príslušný rok sa neberie do úvahy. V druhom kroku sa pre túto priemernú hodnotu dlhovej služby vypočíta jej skóre v intervale 0 až 6, presne podľa metodiky pre výpočet skóre indikátora finančnej stability Dlhová služba.

Ako vyplýva z tabuľky č. 20 obec Ješkova Ves má výborné finančné zdravie. V hodnotení dosiahla obec číslo 5,8 zo 6.

Základná bilancia obce (VÚC) je počítaná ako (bežné príjmy + kapitálové príjmy - bežné výdavky - kapitálové výdavky) / (bežné príjmy + kapitálové príjmy). Ukazovateľ informuje, či samospráva hospodárila prebytkovo alebo deficitne z pohľadu bežného a kapitálového účtu ako celku. Vypovedá teda

o tom, ako dokáže samospráva pokrývať svoje bežné výdavky (chod samosprávy) a kapitálové výdavky (zveľaďovanie majetku) zo svojich bežných príjmov (napr. daňové príjmy) a kapitálových príjmov (napr. predaj majetku). Ak je základná bilancia obce (VÚC) na úrovni nižšej alebo rovnnej ako -15 %, je jej pridelené skóre 0. So zlepšujúcou sa základnou bilanciou pridelené skóre, vzhľadom na klesajúce riziko pre obec (VÚC), lineárne rastie. Pri základnej bilanci na úrovni 0 % je skóre rovné 3 (stred škály) a pri hodnote rovnnej alebo vyššej ako +15 % je pridelené skóre 6. Inak povedané, ak je základná bilancia kladná, obec (VÚC) získava skóre väčšie ako 3 (podľa dosiahnutého výsledku). V opačnom prípade je pridelené skóre v spodnej polovici škály. V roku 2014 mala obec Ješkova Ves základnú bilanciu vo výške 3,1 %, priemer obcí SR bol 0,1 %, môžeme teda konštatovať, že ide o veľmi dobrú základnú bilanciu.

Dlhová služba obce (VÚC) je počítaná ako (výdavky na splácanie istiny + úrokové splátky) / (bežné príjmy za predchádzajúci rok). Ukazovateľ informuje o tom, aké vysoké výdavky má samospráva v súvislosti s obsluhou dlhu. Ak je dlhová služba obce (VÚC) na úrovni 0 %, je jej pridelené skóre 6. S rastúcou dlhovou službou pridelené skóre, vzhľadom na rastúce riziko pre obec (VÚC), lineárne klesá. Pri dlhovej službe na úrovni 25 % je skóre rovné 3 (stred škály) a pri hodnote rovnnej alebo vyššej ako 50 % je pridelené skóre 0. V roku 2014 mala obec Ješkova Ves dlhovú službu 0,0%, získala tak skóre 6.

Údaje o celkovom dlhu obcí (VÚC) sú počnúc rokom 2012 preberané od MF SR, pričom sa jedná o tzv. "zákonné kritérium", teda dlh podľa § 17 ods. 8) Zákona 583/2004 Z.z. (nezapočítavajú sa záväzky z úverov poskytnutých z bývalých štátnych fondov a Štátneho fondu rozvoja bývania, a tiež záväzky z návratných zdrojov financovania prijatých na zabezpečenie predfinancovania eurofondov). Dlh je uvádzaný v pomere k bežným príjmom za predchádzajúci rok a podľa zákona by nemal presiahnuť úroveň 60 %. Ak je celkový dlh obce (VÚC) na úrovni 0 %, je jej pridelené skóre 6. S rastúcim dlhom pridelené skóre, vzhľadom na rastúce riziko pre obec (VÚC), lineárne klesá. Pri dlhu na úrovni 60 % je skóre rovné 3 (stred škály) a pri hodnote rovnnej alebo vyššej ako 120 % je pridelené skóre 0. V roku 2014 mala obec Ješkova Ves celkový dlh 0,1 %, priemer obcí bol 23,5 %. Ide o veľmi dobré skóre.

Výška záväzkov obce (VÚC) aspoň 60 dní po splatnosti je počítaná ako (záväzky neuhradené 60 a viac dní po lehote splatnosti) / (bežné príjmy za predchádzajúci rok). Ak obec (VÚC) neuhradila nejaký uznaný záväzok do 60 dní odo dňa jeho splatnosti, napĺňa jednu z dvoch podmienok povinnosti vypracovania návrhu na zavedenie ozdravného režimu. Ak je výška záväzkov obce (VÚC) aspoň 60 dní po splatnosti presne na úrovni 0 eur resp. 0 %, je jej pridelené skóre 6. Ak výška týchto záväzkov v pomere k príjmom predstavuje hodnotu medzi 0 % a 3 %, pridelené je skóre medzi 3 a 0 (lineárne) a ak je hodnota na úrovni rovnnej alebo vyššej ako 3 %, skóre je 0. Obec Ješkova Ves mala v roku 2014 záväzky aspoň 60 dní po lehote splatnosti na úrovni 0%.

Okamžitá likvidita obce (VÚC) je počítaná ako (finančné účty) / (krátkodobé záväzky). Ukazovateľ vypovedá o tom, do akej miery dostupné prostriedky na finančných účtoch samospráv postačujú na splatenie krátkodobých záväzkov. Ak je okamžitá likvidita obce (VÚC) na úrovni 0 %, je jej pridelené skóre 0. S rastúcou okamžitou likviditou pridelené skóre, vzhľadom na klesajúce riziko pre obec (VÚC), lineárne rastie. Pri okamžitej likvidite na úrovni 100 % je skóre rovné 3 (stred škály) a pri hodnote rovnnej alebo vyššej ako 200 % je pridelené skóre 6. Inak povedané, ak je objem prostriedkov na finančných účtoch obce (VÚC) vyšší ako výška jej krátkodobých záväzkov, získava skóre vyššie ako 3 (podľa veľkosti tohto pomeru). V opačnom prípade je pridelené skóre zo spodnej polovice škály. V roku 2014 mala obec Ješkova Ves okamžitú likviditu na úrovni 2 162,1%.



Tabuľka č. 20: Finančné zdravie obce Ješkova Ves

## Ješkova Ves

2006	2007	2008	2009	2010	2011	2012	2013	2014
------	------	------	------	------	------	------	------	------

### HODNOTENIE FINANČNÉHO ZDRAVIA (2011 - 2014)



### HLAVNÉ INDIKÁTORY (2014)

			priemer obcí SR
+ Základná bilancia	3,1 %	★★★★★	0,1 %
+ Dlhová služba	0,0 %	★★★★★	7,7 %
+ Celkový dlh	0,1 %	★★★★★	23,5 %
+ Závazky aspoň 60 dní po splatnosti	0,0 %	★★★★★	0,4 %
+ Okamžitá likvidita	2 162,1 %	★★★★★	141,6 %

Zdroj: <http://www.obce.ineko.sk/profily/>

### Štruktúra a činnosť miestnej samosprávy

Obecné zastupiteľstvo má 7 poslancov. Obecné zastupiteľstvo sa konáva spravidla 1x za 2 mesiace, v prípade potreby aj častejšie. Vo vzťahu k obecnému zastupiteľstvu plnia poradnú funkciu odborné komisie:

- Kultúrna komisia
- Ekonomická komisia
- Komisia životného prostredia a výstavby
- Komisia na ochranu na verejného záujmu podľa zákona 357/2004 Z. z.

Sídlo matričného úradu je v obci Veľký Klíž. Obec patrí pod spoločný stavebný úrad mesta Partizánske. Komunikácia s obyvateľmi prebieha zväčša prostredníctvom neformálnych stretnutí. Obec prevádzkuje vysielanie obecného rozhlasu. Oficiálna internetová stránka obce je „[www.jeskovaves.ocu.sk](http://www.jeskovaves.ocu.sk)“, na ktorej sa nachádzajú základné informácie o obci, histórii, aktuálne oznamy, pozvánky na obecné zastupiteľstvo, zápisnice z OcZ. a pod. Obec v súčasnosti nevydáva informačný spravodaj.

## A.2 Analýza vonkajšieho prostredia

Vonkajšie prostredie je určované Európskou úniou a legislatívou Slovenskej republiky. V danej oblasti je smerodajný najmä Národný plán reforiem Slovenskej republiky platný pre roky 2014 a 2015. Jedná sa o opatrenia, ktoré sa vláda zaviazala plniť v nasledujúcom období:

Konsolidačné opatrenia 2015-2017:

- Zachovanie výnosu a zvýšenie úspešnosti DPH
- Registračné pokladnice pre lekárov a iné profesie
- Zrážková daň na finančných a nefinančných benefitoch od farmaceutických spol. pre lekárov
- Ročné zúčtovanie Sociálnej poisťovne
- Úspory na mzdách (ESO)
- Úspory na medzispotrebe (ESO)

Efektívnosť verejných výdavkov:

- Transformácia a zlučovanie podriadených organizácií kapitol štátneho rozpočtu v rámci ESO
- Zlepšenie finančného riadenia a hospodárenia poskytovateľov zdravotnej starostlivosti
- Vyrovnané hospodárenie fakultných a univerzitných nemocníc
- Implementácia prvej fázy e-health eSO1
- Výdavkové priority - zvýšenie miezd učiteľom, zamestnancom úradov práce, kapacít materských škôl
- Výstavba diaľnic

Boj proti daňovým podvodom a analytické kapacity:

- Tretia etapa akčného plánu formou opatrení na zlepšenie výberu daní: najmä centralizácia informácií z mýtného systému, registra motorových vozidiel a obyvateľstva, prístup k informáciám o účtoch prešetrovaných osôb a firiem. Zavedenie insolvenčného registra, registra diskvalifikovaných osôb a ratingu daňových subjektov. Okrem toho sa zriadia špecializované senáty na krajských súdoch so zameraním na daňovú oblasť.
- Posilnenie analytických kapacít a vybudovanie analytickej jednotky na Finančnej správe SR
- Zverejňovanie platenia DPPO

Služby zamestnanosti, dlhodobá nezamestnanosť:

- Prioritizovanie poradenských a individualizovaných verejných služieb zamestnanosti vrátane zvýšenia ich administratívnych kapacít s cieľom zlepšenia prístupu k zamestnaniu pre dlhodobo nezamestnané osoby, pracovníkov s nízkou kvalifikáciou, starších ľudí a žien
- Poskytovanie kariérneho poradenstva pre dospelých na zlepšenie uplatniteľnosti na trhu práce
- Centralizácia databázy uchádzačov o zamestnanie a poberateľov sociálnych dávok, kompletizácia a prepojenie s relevantnými inštitúciami
- Analýza čistej účinnosti a efektívnosti výdavkov jednotlivých opatrení aktívnej politiky trhu práce
- Posilnenie finančných motivácií zamestnať sa - súbeh dávky v hmotnej núdzi a mzdy

Predškolské zariadenia:

- Budovanie nových zariadení služieb starostlivosti o dieťa
- Rozšírenie kapacít materských škôl, rozšírenie existujúcich foriem výchovy a vzdelávania o prípravné triedy materskej školy a zvýšenie časovej dotácie pre predškolské vzdelávanie

Nezamestnanosť mladých:

- Prijatie systému záruk pre mladých ľudí do 29 rokov

- Identifikácia sektorovej potreby zručností na trhu práce a dopytu po kvalifikovanej pracovnej sile prostredníctvom Národnej sústavy povolání (NSP)

Odborné vzdelávanie a postavenie učiteľov:

- Zvyšovanie miezd učiteľov.
- Lepšie zapojenie zamestnávateľov a zamestnávateľských zväzov do systému odborného vzdelávania a prípravy, podpora odbornej praxe žiakov vykonávanej priamo v podnikoch a zmeny v normatívnom financovaní odborného regionálneho školstva s cieľom posilniť kvalitu odborného vzdelávania.

Marginalizované rómske komunity:

- Zvyšovanie počtu asistentov učiteľov
- Vydávanie učebníc a učebných textov v slovenskom a v rómskom jazyku

Výskum a vývoj:

- Opatrenia z Akčného plánu stratégie RIS3
- Transparentnosť regulácie sieťových odvetví
- Hodnotenie potreby ďalšej regulácie
- Zverejňovanie analýzy ku všetkým zásadnejším zmenám politík regulačného obdobia
- Vybudovanie dátového centra na webovom sídle URSO

Prepájanie sústav a sietí:

- Prepojenie plynárenských sietí s Poľskom a Maďarskom
- Prepojenie elektrizačných sústav s Maďarskom

Energetická efektívnosť v podnikoch:

- Podpora energetických auditov pre malé a stredné firmy
- Implementácia smernice o energetickej efektívnosti

Verejná služba:

- Reforma štátnej služby
- Model prevádzky Integrovaných obslužných miest
- Grantový program pre posilnenie analytických kapacít vo VS
- ESO - Efektívna, spoľahlivá a otvorená štátna správa

Justícia:

- Skrátenie dĺžky súdneho konania
- Elektronický súdny spis
- Zavedenie elektronickej Zbierky zákonov SR

### **A.2.1 Podmienky udržateľného rozvoja obce**

Ide o identifikáciu hlavných vonkajších faktorov rozvoja územia. Pri riešení problémov a výziev konkrétneho územia je potrebné si uvedomiť, že ich riešenie môže byť v budúcnosti ovplyvnené rôznymi vonkajšími faktormi, ktorým neviem zabrániť. V riadení samosprávy sú to najčastejšie legislatívne zmeny, finančné obmedzenia a pod. Na predvídanie budúceho možného vývoja sa využíva okrem iných analýz aj STEEP analýza. Je to analýza externého prostredia zameraná na komplex sociálnych, technických, ekonomických, ekologických a politických faktorov.

STEEP analýza napomáha definovať podmienky udržateľného rozvoja obce, ktoré môžeme zhrnúť do 4 základných bodov: priaznivá demografická štruktúra obyvateľov obce, prosperujúce hospodárstvo využívajúce vnútorný potenciál a zdroje obce, dostatočné zabezpečenie služieb pre obyvateľstvo a starostlivosť o životné prostredie.

**Tabuľka č. 21: STEEP analýza**

Sociálne faktory	Technologické faktory	Ekonomické faktory	Ekologické faktory	Politické faktory
Starnutie populácie	Dostupná technológia a využívaná technológia	Finančné zdroje na rozvoj obce	Legislatíva v oblasti ŽP	Legislatíva v oblasti kompetencií samosprávy
Zmeny postojov a správania obyvateľstva	Kontakt s obyvateľmi prostredníctvom technológie	Trh práce v regióne	Možnosti obnovy a tvorby ŽP	Zmena vlády, vedenia obce ako výsledok volieb
Pokles sobášnosti, nárast rozvodovosti		Hospodársky vývoj	Zmena klímy a jej dôsledky	Podpora podnikania zo strany štátu
		Vplyv daňovej politiky	Podpora tvorby a ochrany ŽP	Podpora bývania zo strany štátu

*Zdroj: vlastné spracovanie*

### A.2.2 Analýza príležitostí a ohrození pre rast a rozvoj územia

V nasledujúcej tabuľke sa nachádzajú hlavné faktory, ktoré pozitívne alebo negatívne ovplyvňujú rozvoj územia, pričom sú pri jednotlivých faktoroch uvedené príležitosti a ohrozenia.

**Tabuľka č. 22: Analýza príležitostí a ohrození pre rast a rozvoj územia**

Hlavný faktor	Príležitosti	Ohrozenia
Starnutie populácie	Rozvoj sociálnych služieb	Menej ekonomicky aktívnych občanov
Zmeny postojov a správania obyvateľstva	Záujem o bývanie na vidieku	Menej narodených detí
Pokles sobášnosti, nárast rozvodovosti	Rozvoj aktivít na podporu rodín	Menej narodených detí
Dostupná technológia a využívaná technológia	Rozvoj zariadení využívajúcich novú technológiu	Nedostatok skúseností
Kontakt s obyvateľmi prostredníctvom technológie	Kvalitnejšia informovanosť	Neznalosť technológie
Finančné zdroje na rozvoj obce	Využívanie rôznych zdrojov	Nedostatok zdrojov
Trh práce v regióne	Rozvoj podnikateľských aktivít, živnostníkov	Odliv obyvateľov do iných regiónov

Hospodársky vývoj	Vznik nových podnikov v progresívnych oblastiach hospodárstva	Zvýšenie nezamestnanosti vplyvom upadajúcich odvetví (baníctvo)
Vplyv daňovej politiky	Potenciálny nárast financií	Menej financií vplyvom daňových únikov
Legislatíva v oblasti ŽP	Investície do naplnenia legislatívy	Nové povinnosti pre obyvateľov (napr. v odpadovom hospodárstve)
Možnosti obnovy a tvorby ŽP	Revitalizácia zanedbaných plôch	Opakované znečistenie prostredia
Zmena klímy a jej dôsledky	Využitie investícií na predchádzanie dôsledkov zmeny klímy	Ohrozenie životov a majetku obyv. vplyvom povodní, zosuvov,
Podpora tvorby a ochrany ŽP	Investície do ochrany ŽP	Obmedzenia vyplývajúce z ochrany ŽP
Legislatíva v oblasti kompetencií samosprávy	Zmenou kompetencií pribudnú nové príležitosti	Nedostatočné finančné krytie
Zmena vlády, vedenia obce ako výsledok volieb	Nové vedenie obce s novými víziami	Pretrhnutie kontinuality pri rozvoji obce
Podpora podnikania zo strany štátu	Nárast podnikateľských subjektov v obci	Nedostatok odbytu
Podpora bývania zo strany štátu	Nárast bytov	Možný odchod obyvateľstva bývať do iných obcí, miest

*Zdroj: vlastné spracovanie*

## A.3 Zhodnotenie súčasného stavu územia

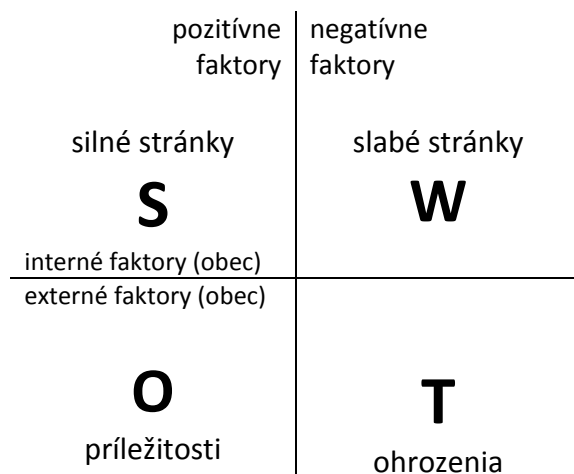
### A.3.1 SWOT analýza

SWOT analýza poskytuje celostný pohľad na situáciu obce – na jej silné stránky, slabé stránky, príležitosti a ohrozenia rozvoja. Na základe SWOT analýzy možno presnejšie definovať najvhodnejšie ciele, ktoré by využitovali najvýraznejšie predpoklady a pozitívne rozvojové impulzy a eliminovali problémy a prípadné riziká. Pomáha tiež identifikovať prioritné oblasti, na rozvoj ktorých sa treba orientovať. Z tohto dôvodu nie je vhodné jej členenie podľa sektorov.

Okrem analýz stavu daného územia je predmetom záujmu aj okolité prostredie, indukujúce pozitívne alebo negatívne vplyvy. Na základe toho sa SWOT analýza člení na analýzu interného prostredia a analýzu externého prostredia.

Podľa povahy sledovaných javov sa v SWOT analýze rozlišujú pozitívne a negatívne faktory. Pozitívne faktory (silné stránky a príležitosti) predstavujú faktory indukujúce rozvojové procesy. Negatívne faktory (slabé stránky a ohrozenia) naznačujú problémy – disparity.

## Princíp SWOT analýzy



*Zdroj: vlastné spracovanie*

### Silné stránky:

- ✓ vybudovaná infraštruktúra zásobovania pitnou vodou, plynom, elektrickou energiou, telekomunikačná infraštruktúra
- ✓ výhodná poloha obce
- ✓ čistá obec
- ✓ pekné prírodné prostredie v okolí obce
- ✓ vybudovaná základná občianska vybavenosť v obci
- ✓ zachovaný vidiecky charakter obce
- ✓ vysporiadané vlastnícke vzťahy obecného majetku
- ✓ miestne časti Mlyn a Tehelňa

### Slabé stránky:

- chýbajúca splašková kanalizácia
- znečistený potok žumpami
- zlý stav miestnych komunikácií
- chýbajúce chodníky pozdĺž frekventovaných komunikácií
- nízky počet pracovných príležitostí v obci
- nepriaznivá demografická situácia, nízka natalita
- nedostatočné pozemky pre IBV
- nepriaznivá miera nezamestnanosti

### Príležitosti:

- blízkosť centier cestovného ruchu (Partizánske, Topoľčany)

- vybudovanie kanalizácie
- vybudovanie cyklotrasy
- rekonštrukcia miestnych komunikácií
- dobudovanie verejných priestranstiev
- posilnenie aktivít medziobecnej spolupráce
- predpoklad koncepčného a kvalifikovaného rozvoja obce na základe plánovacích dokumentov (ÚPN, PHSR)
- možnosti využitia finančných prostriedkov EÚ na financovanie rozvojových projektov
- využitie alternatívnych zdrojov energie

#### Ohrozenia:

- nedostatok verejných financií na rozvojové a investičné projekty
- nízka konkurencieschopnosť vidieckej ekonomiky a jej nízka produktivita
- nedostatočný kapitál na oživenie poľnohospodárskej výroby a spracovateľského priemyslu
- nedostatočná aktívna politika zamestnanosti na trhu práce
- nedostatočná legislatívna a finančná podpora malého a stredného podnikania
- konkurencia okolitých obcí a miest v súťaži o investície a rozvojové impulzy
- odkázanosť obyvateľov na dochádzanie za prácou mimo obce
- starnutie obyvateľstva, rast počtu obyvateľov v poproduktívnom veku
- ďalší nárast dlhodobej nezamestnanosti, možná kriminalita ťažko zamestnateľných skupín obyvateľstva
- odlev kvalifikovanej pracovnej sily a ľudského potenciálu do iných regiónov a do zahraničia
- časté a neprehľadné zmeny legislatívy
- opúšťanie tradičných modelov a vidieckeho štýlu života
- administratívna náročnosť získavania finančných prostriedkov z fondov EÚ

### A.3.2 Možné riziká a ohrozenia vo väzbe na existujúce stratégie a koncepcie

Strategické dokumenty a koncepcie môžeme z hľadiska ich dosahu rozdeliť na dokumenty na medzinárodnej, národnej, regionálnej a miestnej úrovni, pričom dokumenty na nižšej úrovni by mali byť v súlade s nadradenými dokumentmi. Touto previazanosťou sa zabezpečí napĺňanie strategických cieľov a priorít na všetkých úrovniach.

**I. Medzinárodná úroveň:** Stratégia EU2020, Partnerská dohoda SR

**II. Národná úroveň:** Národná stratégia regionálneho rozvoja SR, operačné programy na využívanie EŠIF a ostatné odvetvové stratégie v oblasti dopravy, životného prostredia, sociálnej pomoci, zdravotníctva, školstva, cestovného ruchu, vidieka, atď.

**III. Regionálna úroveň:** PHSR TSK, UPN VUC Trenčiansky kraj, RIUS Trenčianskeho kraja, Rozvojový program verejných prác TSK, Regionálna inovačná stratégia, Plán dopravnej obslužnosti TSK, Stratégia rozvoja vidieka TSK 2013 – 2020, Akčný plán udržateľného energetického rozvoja TSK na roky 2013-2020, Stratégia rozvoja stredného odborného školstva v TSK na roky 2013 – 2020, Program odpadového

hospodárstva Trenčianskeho kraja, Program rozvoja verejných vodovodov a kanalizácií Trenčianskeho kraja, a i.

**IV. Miestna úroveň:** PHSR obce, Územný plán obce, Integrovaná stratégia rozvoja územia/ Stratégia CLLD pre MAS Stredné Ponitrie

Riziká a ohrozenia pri realizácii uvedených stratégií môžeme rozdeliť nasledovne:

- A. Ekonomické – riziko nedostatku finančných prostriedkov na realizáciu plánovaných opatrení a tým splnenia cieľov a priorít
- B. Sociálne – ohrozenie investície vplyvom nesúhlasného postoja verejnosti k plánovaným zámerom
- C. Technické – ohrozenie investície vplyvom zložitého technického riešenia zámerov v konkrétnej lokalite
- D. Ekologické – riziko negatívneho vplyvu plánovaných zámerov na životné prostredie
- E. Politické – ohrozenie realizácie plánovaných zámerov vplyvom zmeny vedenia obce a následnej zmeny priorít
- F. Ostatné – napr. riziko nenaplnenia kritérií a ukazovateľov v strategických dokumentoch, riziko vzniku neoprávnených výdavkov vplyvom nesprávnej implementácie projektu, riziko pochybenia pri verejnom obstarávaní a i.

### **A.3.3 Odhad budúceho možného vývoja obce, využívanie jej vnútorného potenciálu a limitov rozvoja**

Budúci vývoj obce ovplyvňuje viacero faktorov. Medzi najdôležitejšie faktory patria: poloha obce, demografický vývoj a hospodárstvo obce. Obec Ješkova Ves sa nachádza mimo hlavných dopravných ťahov a centier osídlenia, preto je možné predpokladať jej ďalší rozvoj skôr v oblasti poľnohospodárstva, lesného hospodárstva a rozvoja vidieckeho cestovného ruchu ako v oblasti rozvoja priemyslu a logistických centier. Obec si udrží aj v ďalších rokoch pozíciu vidieckej obce, ktorá je atraktívna na bývanie pre ľudí hľadajúcich tiché prostredie obkolesené prírodou.

Odhad demografického vývoja spočíva v hodnotení doterajšej situácie v obci, pričom možno predpokladať naďalej relatívne vyrovnaný počet obyvateľstva, nepredpokladá sa výrazný úbytok, čo je pre ďalší rozvoj obce veľmi dôležitý faktor. Obec Ješkova Ves by mohla prispieť k tomuto pozitívnemu smerovaniu výstavbou novej bytovky a podpory IBV, pričom by rozšírila tak možnosti na bývanie v obci. Zostáva dobudovať jediný chýbajúci prvok základnej technickej infraštruktúry – kanalizáciu.

Jedným z najdôležitejších faktorov rozvoja obce je množstvo pracovných príležitostí pre obyvateľov obce. Región stredného Ponitria je z pohľadu Trenčianskeho kraja jedným z regiónov s najväčšou nezamestnanosťou. Impulzom rozvoja bude vybudovanie rýchlostnej komunikácie R2 zo smeru Trenčín (D1) do Prievidze a ďalej do Zvolena a Košíc. Vďaka lepšej dopravnej dostupnosti sa očakáva prílev investorov do regiónu a tým aj pre prílev pracovných príležitostí. Situácia ohľadom pracovných príležitostí sa mení aj na Hornej Nitre, kde dochádza k úpadku baníctva a hľadajú sa iné možnosti zamestnania (napr. pestovaním plodín pri využití geotermálnej energie). Dôležitým faktorom bude aj ďalší vývoj obuvníckeho priemyslu v Partizánskom, nakoľko najviac ekonomicky aktívnych osôb obce pracuje v odvetviach: výroba



kože a kožených výrobkov. Na situáciu v regióne bude mať významný vplyv aj plánovaná investícia v oblasti automobilového priemyslu v Nitre, na ktorú môže v celom Ponitří nadviazať množstvo subdodávateľov. V optimálnom prípade všetky plánované zámery a možnosti prispejú v regióne k zlepšeniu situácie na trhu práce.

Z celkového počtu ekonomicky aktívneho obyvateľstva obce 78,73% odchádza do zamestnania mimo obce. Je preto potrebné zvýšiť počet pracovných príležitostí v obci, ktoré v súčasnosti pokrývajú hlavne poľnohospodárstvo a drobné služby, čiastočne agroturistika a cestovný ruch. Obec Ješkova Ves má potenciál pre rozvoj cestovného ruchu, nakoľko sa v tesnej blízkosti obce nachádzajú viaceré národné kultúrne pamiatky, archeologické náleziská, chránené vtáčie územie Tríbeč, Chránená krajinná oblasť Ponitrie, salaše Kostrín a Cibajky.

Čo sa týka celkovej situácii v obci, vďaka využívaniu Európskych investičných a štrukturálnych fondov a rôznych národných dotácií a programov na realizáciu viacerých investičných aktivít by obec mohla byť zaujímavou destináciou nielen pre bývanie, ale aj pre cestovný ruch. Je pravdepodobné, že zlepšením situácie v ponuke práce v obci aj okolí bude počet obyvateľov stabilný aj počas ďalších rokov a Ješkova Ves bude príjemným miestom pre život.

#### **A.3.4 Zhodnotenie výsledkov dotazníkového prieskumu**

Dotazníkového prieskumu sa zúčastnilo 39 respondentov, z toho 11 mužov (28,9 %) a 27 žien (71,1 %). Z hľadiska vekovej štruktúry bolo 7,7 % respondentov v rozmedzí 19 – 35 rokov, od 36 – 60 rokov sa zúčastnilo 41 % respondentov a nad 60 rokov sa zúčastnilo 51,3 % respondentov. Z hľadiska najvyššie dosiahnutého vzdelania malo najviac osôb ukončené stredné vzdelanie (47,4 %). Najmenej respondentov malo ukončené vyššiu odbornú školu (2,6 %) a vysokoškolské vzdelanie (2,6 %). Čo sa týka zamestnanosti, prevažovali dôchodcovia (59 %) a zamestnanci (17,9 %). S bývaním v obci ako miestom pre život je veľmi spokojných a skôr spokojných 75 %, pričom skôr nespokojných je 25 % respondentov. Ani jeden z respondentov neuviedol, že je veľmi nespokojný. Obyvateľom obce sa najviac páči lokalita obce, pekné prírodné prostredie, obec považujú za tichú a pokojnú bez kriminality. Taktiež sa im páči upravený park pri kostole a samotný kostol.

Najväčší problém, ktorý by obyvatelia prioritne riešili, ak by boli vo vedení obce, predstavujú cesty a chodníky. Ide najmä o ich rekonštrukciu. K ďalším problémom patrí vybudovanie kanalizácie a respondenti sa vyjadrili, že by privítali výstavbu bytov pre mladé rodiny. Taktiež by občania chceli vyčistiť potok a riešiť protipovodňové opatrenia. V obci im tiež chýba domov dôchodcov a privítali by lepšiu starostlivosť sociálnych pracovníkov. Za najväčší nedostatok považujú nevybudované kompostovisko.

Šance na rozvoj obce vidia obyvatelia v oblasti služieb, priemyslu, malého podnikania (stravovacie služby, kaderníctvo, stánok pri autobusovej zastávke s predajom pohľadníc) a v oblasti kultúry a športu (súťaž vo varení gulášu). Najväčšie ohrozenia rozvoja obce vidia obyvatelia v nedostatku finančných prostriedkov, v odchode mladých ľudí z obce, v nedostatku pracovných príležitostí. Taktiež za ohrozenie považujú nezáujem obyvateľov o dianie v obci.

Za nedostatočné služby považujú obyvatelia služby v oblasti zdravotnej starostlivosti (50 %), absentuje lekáreň (47,2 %), ľuďom chýba predaj z dvora (38,9 %), chovateľské/poľnohospodárske potreby (19,4 %) a obuvnícke služby (19,4 %).

Záujem o nájomné bývanie nemá 85,2 %, o individuálnu bytovú výstavbu nemá záujem 88,5 %. V oblasti kultúrneho života polovica respondentov uviedla, že obec má dostatočné kultúrne vyžitie. Záujem je o súťaž vo varení gulášu, hudobné podujatia, aktivity pre mladých, divadlá, kino apod. Počet športových areálov považuje za nedostatočný 100 % obyvateľov, 63,2 % obyvateľov pokladá ich stav za uspokojivý. Obyvatelia by chceli najmä multifunkčné ihrisko, v rámci ktorého by privítali tenisovú sieť a detské ihrisko. Detské ihriská považuje za nedostatočné z hľadiska počtu 75 % obyvateľov, z hľadiska stavu ich považuje za uspokojujúce 60,9 % respondentov.

Dostatok miest na parkovanie uviedlo 75 % obyvateľov. Stav cestných komunikácií považuje za nedostatočný 73,3 % obyvateľov, rekonštrukciu potrebujú cesty: cesta III. triedy, ktorá prechádza cez obec do Veľkého Klíža, nakoľko je v kritickom stave. Chodníky sú v uspokojivom stave pre 93,8 % obyvateľov, vybudovať alebo rekonštruovať by sa mali chodníky v dolnej časti obce, občania by privítali vybudovanie chodníka medzi obcou Ješkova Ves a Veľký Klíž. Autobusové zastávky sú v uspokojivom stave pre 90,3 % opýtaných, pričom 100 % respondentov sa vyjadrilo, že ich počet je dostatočný.

Verejné priestranstvá a parky sú v uspokojivom stave podľa 93,1 % obyvateľov, verejné osvetlenie pre 93,8 % obyvateľov, rozhlas pre 96,7 % obyvateľov. Na kanalizáciu sa plánuje pripojiť 53,6 % respondentov, pričom 25 % respondentov pripojených už je. Ostatní obyvatelia (21,4 %) sa pripojiť na kanalizáciu neplánujú.

## Časť B – Strategická časť

Strategická časť obsahuje stratégiu rozvoja obce pri zohľadnení jeho vnútorných špecifik a určuje hlavné ciele a priority rozvoja obce pri rešpektovaní princípov regionálnej politiky v záujme dosiahnutia vyváženého udržateľného rozvoja územia.

### Vízia obce:

**„Želáme si vytvorenie čistej a modernej vidieckej obce so zachovaním tradícií, s možnosťami pre rozvoj technickej, sociálnej a environmentálnej infraštruktúry v rámci poskytnutia finančných dotácií z fondov EÚ, budovanie dobrých medziľudských vzťahov založených na pravidlách súdržnosti.“**

### Strategický cieľ:

**Strategický cieľ PHSR ako aj špecifické ciele v rámci jednotlivých oblastí vychádzajú z § 3 Ciele podpory regionálneho rozvoja zákona č. 309/2014 Z. z. o podpore regionálneho rozvoja, kde je hlavným cieľom podpory regionálneho rozvoja odstraňovať alebo zmierňovať nežiaduce rozdiely v úrovni hospodárskeho rozvoja, sociálneho rozvoja a územného rozvoja regiónov a zabezpečiť trvalo udržateľný rozvoj regiónov, zvyšovať ekonomickú výkonnosť, konkurencieschopnosť regiónov a rozvoj inovácií v regiónoch pri zabezpečení trvalo udržateľného rozvoja, zvyšovať zamestnanosť a životnú úroveň obyvateľov v regiónoch pri zabezpečení trvalo udržateľného rozvoja.**

Definovanie stratégie rozvoja obce vychádza najmä z detailného poznania jej vnútorného prostredia a z poznania potrieb obyvateľstva, pričom priamo nadväzuje na výsledky analýz. Stratégia vychádza zo základného predpokladu, že príslušné orgány verejnej správy od národnej po regionálnu úroveň budú zabezpečovať koordinovaný prístup v záujme dosiahnutia realizácie plánovaných zmien a že bude existovať dobrá informovanosť kľúčových aktérov regionálneho rozvoja.

Stratégia rozvoja obce je spracovaná v súlade s aktualizovanou Národnou stratégiou regionálneho rozvoja Slovenskej republiky, ktorá definuje hlavné faktory rozvoja slovenských regiónov, analyzuje regionálne disparity a prognózuje hospodársky vývoj v týchto regiónoch. Táto stratégia, spracovaná v súlade so stratégiou Európa 2020, definuje 5 prioritných oblastí na dosiahnutie cieľa – vytvoriť konkurencieschopnú, pracovné miesta vytvárajúcu a na poznatkoch založenú ekonomiku:

- PO 1 – Ľudské zdroje – zvýšenie kvality ľudského kapitálu,
- PO 2 – Ekonomická výkonnosť a konkurencieschopnosť hospodárstva,
- PO 3 – Štrukturálne zmeny,
- PO 4 – Poznatkovo orientovaná ekonomika,
- PO 5 – Ochrana a tvorba životného prostredia.

Týchto 5 prioritných oblastí Národnej stratégie regionálneho rozvoja je premietnutých do navrhovaných priorít v stratégii rozvoja obce, pričom sú prispôsobené podmienkam obecnej samosprávy tak, že PO 2 až PO 4 z Národnej stratégie RR sú v PHSR zjednotené do Prioritnej oblasti Hospodárska politika, PO 1 predstavuje v PHSR Prioritnú oblasť Sociálna politika a PO 5 predstavuje oblasť Environmentálna politika.

PHSR obce nadväzujú na prioritné oblasti PHSR TSK nasledovne: konkurencieschopnosť, rozvoj inovácií a podnikateľské prostredie, rozvoj udržateľnej infraštruktúry a nadnárodná a cezhraničná spolupráca sú v

PHSR obce v hospodárskej prioritnej oblasti, ľudské zdroje, kvalita verejných služieb a rozvoj vidieka sú v PHSR obce v sociálnej prioritnej oblasti a životné prostredie a obnoviteľné zdroje sú v PHSR obce v environmentálnej prioritnej oblasti.

Pre naplnenie definovanej vízie si teda obec Ješkova Ves stanovila tri hlavné rozvojové oblasti a v rámci nich nasledovné priority:

#### **Prioritná oblasť: Hospodárska**

**Priorita 1: Rozvoj podnikateľského prostredia a cestovného ruchu**

**Priorita 2: Skvalitnenie a rozvoj dopravnej infraštruktúry**

**Priorita 3: Skvalitnenie a rozvoj technickej infraštruktúry**

**Priorita 4: Rozvoj partnerskej spolupráce**

Hospodárska prioritná oblasť pozostáva zo štyroch priorít: rozvoj podnikateľského prostredia a cestovného ruchu (podpora malého a stredného podnikania, rozvoj poľnohospodárstva a lesníctva, podpora samostatne hospodáriacich roľníkov, budovanie turistickej infraštruktúry, podpora miestnych podnikateľov v CR), skvalitnenie a rozvoj dopravnej infraštruktúry (rekonštrukcia miestnych komunikácií, výstavba parkovísk, chodníkov a cyklochodníkov a pod.), skvalitnenie a rozvoj technickej infraštruktúry (plynofikácia, sieť nízkeho napätia, verejné osvetlenie, rozhlas a pod.) a rozvoj partnerskej spolupráce (spolupráca s okolitými obcami, s partnerskými obcami ako aj cezhraničná spolupráca).

**Cieľ hospodárskej oblasti:**

***Rozvíjať potenciál cestovného ruchu a vnútorný potenciál územia, založený na podpore miestneho hospodárstva a vybudovanej dopravnej a technickej infraštruktúry.***

#### **Prioritná oblasť: Sociálna**

**Priorita 5: Rozvoj možností pre bývanie v obci**

**Priorita 6: Údržba verejných priestorov a efektívna verejná správa**

**Priorita 7: Rozvoj sociálnej pomoci a zdravotníctva**

**Priorita 8: Zlepšenie infraštruktúry a kvality vzdelávania a podpora voľnočasových aktivít**

**Priorita 9: Zachovanie a zveľadenie kultúrneho bohatstva obce**

**Priorita 10: Rozvoj ľudských zdrojov**

Sociálna prioritná oblasť pozostáva zo šiestich rozvojových priorít: rozvoj možností pre bývanie v obci (podpora bytovej výstavby, vysporiadanie pozemkov), efektívna verejná správa a údržba verejných priestorov (rekonštrukcia a údržba verejných priestranstiev, zlepšovanie poskytovaných administratívnych služieb a pod.), rozvoj sociálnej pomoci a zdravotníctva (infraštruktúra zdravotníctva, podpora budovania, príp. rekonštrukcie zariadení občianskej vybavenosti, podpora sociálnych služieb v obci, sociálna pomoc na komunitnej úrovni a pod.), zlepšenie infraštruktúry a kvality vzdelávania a podpora voľnočasových aktivít (zlepšenie podmienok vzdelávania v MŠ, v ZŠ, výstavba/rekonštrukcia

školských a športových zariadení, podpora športových podujatí a telies), zachovanie a zveľadenie kultúrneho bohatstva obce (obnova kultúrnych pamiatok, podpora kultúrnych podujatí a organizácií pôsobiacich v oblasti kultúry) a rozvoj ľudských zdrojov (vzdelávanie zamestnancov samosprávy a podpora zamestnanosti).

**Cieľ sociálnej oblasti:**

***Zvyšovať kvalitu ľudských zdrojov, zabezpečiť starostlivosť o občanov odkázaných na sociálnu službu a dostupnú a kvalitnú základnú zdravotnú starostlivosť, podporiť vzdelávaciu infraštruktúru, skvalitňovanie verejných služieb, zabezpečovať pre obyvateľov dôstojné podmienky pre bývanie a spoločenské vyžitie a zachovanie kultúrneho dedičstva.***

<b>Prioritná oblasť: Environmentálna</b>
--

**Priorita 11: Rozvoj vodného hospodárstva**

**Priorita 12: Odpadové hospodárstvo**

**Priorita 13: Ochrana životného prostredia**

Environmentálna prioritná oblasť pozostáva z troch rozvojových priorít: rozvoj vodného hospodárstva (vybudovanie kanalizácie, rekonštrukcia vodovodu a pod.), odpadové hospodárstvo (skvalitňovanie triedeného zberu odpadov a boj proti čiernym skládkam) a ochrana životného prostredia a majetku (ochrana zložiek životného prostredia, budovanie protipovodňových opatrení a pod.).

**Cieľ environmentálnej oblasti:**

***Zabezpečiť pre obyvateľov obce ako aj jej návštevníkov kvalitné životné prostredie a podporovať trvalo udržateľný rozvoj.***

## Časť C – Programová časť

Programová (plánovacia) časť obsahuje zoznam opatrení a aktivít na zabezpečenie realizácie programu rozvoja obce, t. j. obsahuje podrobnejšie rozpracovanie strategických cieľov v hospodárskej, sociálnej a environmentálnej politike na úroveň opatrení a aktivít, ktoré sú tvorené vecne príbuznými skupinami projektov.

### C.1 Hospodárska prioritná oblasť

Priorita 1: Rozvoj podnikateľského prostredia a cestovného ruchu	
Opatrenie	Projekt/Aktivita
1.1 Podpora podnikateľov a zvýšenie zamestnanosti v obci	Spracovanie stratégie podpory podnikania a zvýšenia informovanosti o možnostiach podpory zo strany obce, VUC, štátu, EÚ
	Komunikácia s hlavnými sociálno-ekonomickými partnermi pri koordinácii rozvojových aktivít a projektov obce
	Vytvorenie ekonomických a technických podmienok pre výstavbu priemyselných zón v obci – príprava a realizácia infraštruktúry
	Vymedzenie prenájomných priestorov pre potrebné služby a remeselné dielne
	Zakladanie malých a stredných podnikov s majetkovou účasťou obce
	Podpora tradičných odvetví a zavádzanie nových technológií
1.2 Rozvoj poľnohospodárstva a lesného hospodárstva	Podpora poľnohospodárov a samostatne hospodáriacich roľníkov, podpora subjektov lesného hospodárstva a zhodnocovania drevnej hmoty
1.3 Rozvoj cestovného ruchu	Značenie a tvorba cykloturistických trás, náučných chodníkov, turistických chodníkov, tvorba atraktívnych a odpočinkových miest na týchto trasách
	Výstavba pamätnej izby
	Dostupnosť a propagácia prírodných a historických pamiatok v obci
	Budovanie remeselných dvorov
	Podpora vytvárania nových atraktivít v obci
	Tvorba a spracovanie kvalitných propagačných materiálov
	Prepojenie obce so subjektami cestovného ruchu a agroturistiky
	Zachovanie a rozvoj ľudových tradícií (folklór, hudba, pôvodný odev) a ich maximálne využitie v cestovnom ruchu
	Spracovanie kalendára podujatí
Priorita 2: Skvalitnenie a rozvoj dopravnej infraštruktúry	
Uzavretie dohôd s podnikateľmi v CR a podporovanie ich aktivít	

Opatrenie	Projekt/Aktivita
2.1 Zlepšenie dostupnosti obyvateľov obce za prácou a službami do najbližších miest	Rekonštrukcia ciest III. triedy na území katastra obce
2.2 Zlepšenie kvality dopravnej infraštruktúry v obci	Rekonštrukcia a výstavba miestnych komunikácií
	Výstavba a rekonštrukcia chodníkov v obci
	Rekonštrukcia zastávok SAD
	Výstavba a rekonštrukcia parkovísk
	Značenie ciest, chodníkov, ulíc
2.3 Zlepšenie infraštruktúry pre nemotorovú dopravu	Rekonštrukcia lávok a mostov
	Budovanie cyklotrás
<b>Priorita 3: Skvalitnenie a rozvoj technickej infraštruktúry</b>	
Opatrenie	Projekt/Aktivita
3.1 Podpora bezpečnosti a úspory energií v obci	Rekonštrukcia a výstavba verejného osvetlenia
	Vybudovanie kamerového systému v obci
	Rekonštrukcia a výstavba verejného rozhlasu
3.2 Rozvoj technickej infraštruktúry	Výstavba/rekonštrukcia plynovodu, zavedenie plynofikácie do nových častí
	Realizácia vysokorýchlostného internetu v obci
<b>Priorita 4: Rozvoj partnerskej spolupráce</b>	
Opatrenie	Projekt/Aktivita
4.1 Rozvoj medzinárodnej spolupráce	Aktivity, workshopy a podujatia zamerané na výmenu skúseností
4.2 Rozvoj spolupráce na úrovni regiónu	Aktivity zamerané na rozvoj spolupráce medzi súkromným a verejným sektorom v obci aj v regióne

## C.2 Sociálna prioritná oblasť

<b>Priorita 5: Rozvoj možností pre bývanie v obci</b>	
Opatrenie	Projekt/Aktivita
5.1 Vytváranie podmienok pre rozvoj bývania v obci	Výstavba nájomných bytov
	Podpora a budovanie IBV
<b>Priorita 6: Údržba verejných priestorov a efektívna verejná správa</b>	
Opatrenie	Projekt/Aktivita
6.1 Estetické verejné priestranstvá	Rekonštrukcia/vybudovanie námestia
	Vybudovanie oddychových zón so zelenou infraštruktúrou
	Výstavba amfiteátra
	Vybudovanie detského ihriska
	Vybudovanie trhoviska/trhových miest
6.2 Zmodernizované verejné budovy	Rekonštrukcia obecného úradu
	Rekonštrukcia domu smútku
	Rekonštrukcia a rozširovanie obecného cintorína
	Rekonštrukcia hasičskej zbrojnice

	Rekonštrukcia kultúrneho domu
	Rekonštrukcia/zriadenie obecnej knižnice
6.3 Skvalitnenie verejných služieb poskytovaných občanom	Projekt elektronizácie služieb verejnej správy
	Aktualizácia/tvorba rozvojových dokumentov: program hospodárskeho rozvoja a sociálneho rozvoja obce a územného plánu obce
<b>Priorita 7: Rozvoj sociálnej pomoci a zdravotníctva</b>	
<b>Opatrenie</b>	<b>Projekt/Aktivita</b>
7.1 Kvalitná zdravotná starostlivosť a vybavená zdravotnícka infraštruktúra	Podpora poskytovania kvalitnej zdravotnej starostlivosti
7.2 Komplexná starostlivosť o sociálne znevýhodnené skupiny občanov	Zriadenie/rekonštrukcia zariadenia poskytujúce opatrovateľské služby
	Zlepšenie úrovne poskytovania domácej ošetrovateľskej starostlivosti, rozšírenie služieb, zvýšenie kvality poskytovaných služieb
	Podpora klubov pre seniorov, podpora aktivít pre matky s deťmi, podpora trávenia voľného času detí a mládeže
	Podpora imobilných a zdravotne postihnutých občanov
<b>Priorita 8: Zlepšenie infraštruktúry a kvality vzdelávania a podpora voľnočasových aktivít</b>	
<b>Opatrenie</b>	<b>Projekt/Aktivita</b>
8.1 Rozvoj a podpora školstva	Rekonštrukcia Materskej školy
	Podpora vzdelávacích projektov v MŠ
8.2 Podpora voľnočasových aktivít	Vybudovanie futbalového ihriska
	Výstavba multifunkčného športového areálu
	Podpora spolkov, združení a jednotlivcov pôsobiach v oblasti športu
<b>Priorita 9: Zachovanie a zveľadenie kultúrneho bohatstva obce</b>	
9.1 Ochrana kultúrnych pamiatok	Rekonštrukcia a obnova kultúrnych a historických pamiatok
9.2 Uchovanie a rozvíjanie zvykov a tradícií	Organizovanie podujatí a zachovanie ľudových tradícií
	Podpora spolkov, združení a jednotlivcov pôsobiach v oblasti kultúry
	Spracovanie histórie obce, vytvorenie monografie obce
<b>Priorita 10: Rozvoj ľudských zdrojov</b>	
10.1 Vzdelávanie zamestnancov samospráv a organizácií v ich zriaďovateľskej pôsobnosti	Podpora vzdelávacích projektov v MŠ, zamestnancov na obecnom úrade
10.2 Podpora zamestnanosti	Po zamestnanosti pre obyvateľov obce vrátane znevýhodnených skupín občanov



### C.3 Environmentálna prioritná oblasť

Priorita 11: Rozvoj vodného hospodárstva	
11.1 Zabezpečenie dostatočného zásobovania obyvateľstva pitnou vodou	Rekonštrukcia vodovodu
11.2 Zabezpečenie environmentálneho odvádzania odpadových vôd	Vybudovanie kanalizácie a ČOV v obci
Priorita 12: Odpadové hospodárstvo	
Opatrenie	Projekt/Aktivita
12.1 Podpora účinného a ekologického systému odpadového hospodárstva	Nakladanie s komunálnym a drobným stavebným odpadom
	Modernizácia/vybudovanie zberného dvora v obci
	Projekt osvetu, vzdelávania a propagácie separovaného zberu odpadu
	Spracovanie biologického odpadu a zriadenie kompostoviska
Priorita 13: Ochrana životného prostredia	
Opatrenie	Projekt/Aktivita
13.1 Ochrana zložiek životného prostredia	Ochrana vody, pôdy, ovzdušia
	Využívanie alternatívnych zdrojov energie
	Likvidácia čiernych skládok
	Zlepšenie energetickej efektivity verejných budov
13.2 Skvalitnenie životného prostredia	Ochrana prírodných pamiatok, rezervácií a úkazov
	Revitalizácia zanedbaných budov a plôch v obci, verejných priestranstiev
13.3 Ochrana obyvateľov pred ničivým pôsobením prírodných živlov	Protipovodňové opatrenia – priekopy, odrážky, hrádzky, úprava brehov potoka, výstavba odvodňovacích priekop a kanálov
	Protipožiarne opatrenia
	Osveta v rámci krízového stavu pri živelných pohromách

Zdroj: vlastné spracovanie

## Časť D – Realizačná časť

Realizačná časť je zameraná na popis postupov inštitucionálneho a organizačného zabezpečenia realizácie programu rozvoja obce, systém monitorovania a hodnotenia plnenia programu rozvoja obce na základe stanovenia merateľných ukazovateľov a vecný a časový harmonogram realizácie programu rozvoja obce formou akčných plánov. Realizačná časť obsahuje:

- popis postupov inštitucionálneho a organizačného zabezpečenia,
- popis systému monitorovania a hodnotenia plnenia PHSR,
- akčný plán.

### D.1 Inštitucionálne a organizačné zabezpečenia realizácie PHSR

Kompetencie obce v oblasti regionálneho rozvoja vymedzuje zákon o podpore regionálneho rozvoja č. 309/2014 Z. z., § 12 nasledovne:

#### **Obec vo svojej pôsobnosti na účely podpory regionálneho rozvoja**

- a) analyzuje a hodnotí úroveň rozvoja svojho územia a jeho častí, zabezpečuje jeho trvalo udržateľný hospodársky rozvoj, sociálny rozvoj a územný rozvoj,
- b) zabezpečuje a koordinuje vypracovanie a realizáciu programu rozvoja obce alebo spoločného programu rozvoja obcí, pravidelne ho monitoruje a každoročne do 31. mája zasiela príslušnému vyššiemu územnému celku správu o jeho plnení a zabezpečuje súlad programu rozvoja obce alebo spoločného programu rozvoja obcí s územnoplánovacou dokumentáciou, ak jej spracovanie vyžaduje osobitný predpis,
- c) spolupracuje s vyšším územným celkom, na území ktorého sa obec nachádza, na príprave a realizácii programu rozvoja vyššieho územného celku a na účely evidencie poskytuje vyššiemu územnému celku program rozvoja obce,
- d) podieľa sa na plnení úloh, ktoré súvisia so zameraním podpory regionálneho rozvoja podľa § 3, v spolupráci s ministerstvom a ostatnými sociálno-ekonomickými partnermi, ktorí sa nachádzajú na území obce,
- e) vytvára podmienky na vznik a rozvoj územnej spolupráce a partnerstiev,
- f) spolupracuje s ďalšími obcami, regiónmi a územnými celkami alebo s orgánmi iných štátov, ktoré plnia funkcie územnej samosprávy,
- g) podporuje rozvoj podnikateľských aktivít potrebných na rozvoj obce.

Na základe uvedeného bude obec Ješkova Ves zabezpečovať a koordinovať realizáciu PHSR obce prostredníctvom zodpovedných pracovníkov na Obecnom úrade, ktorí budú mať uvedenú činnosť v pracovnej náplni. Aktivita, kde hlavným realizátorom bude obec, budú zabezpečované vlastnými zdrojmi (pracovníkmi Obecného úradu prípadne inými obyvateľmi obce) alebo prostredníctvom externých dodávateľov vybraných cez proces v zmysle platného zákona o verejnom obstarávaní. Obecný úrad disponuje kvalifikovanými pracovníkmi so skúsenosťami s realizáciou aktivít po organizačnej,

finančnej či technickej stránke. Aktivitu, ktoré budú realizované inými subjektmi (podnikateľmi, organizáciami v obci alebo mimo obce), budú pracovníkmi obecného úradu monitorované. Minimálne jedenkrát ročne bude starosta obce predkladať Zastupiteľstvu správu o monitorovaní a hodnotení PHSR.

## D.2 Vecný a časový harmonogram realizácie programu rozvoja obce

Ide o naplánovanie realizácie PHSR formou akčného plánu. Akčný plán predstavuje konkrétny harmonogram činností/projektov/aktivít súvisiacich s rozvojom obce v nadväznosti na prioritné oblasti sociálno-ekonomického rozvoja. Tento plán vychádza zo stratégie, je jej logickou súčasťou a realizuje sa prostredníctvom konkrétnych projektov a aktivít. Obsahuje predpokladané termíny plnenia jednotlivých úloh, zoznam inštitúcií zodpovedných za ich plnenie a predpokladanú výšku financovania.

### Formulár: Akčný plán

#### Hospodárska oblasť

Opatrenie, projekt/aktivita	Termín	Zodpovedný	Financovanie (v EUR)	Možný zdroj financovania
Opatrenie: 1.1 Podpora podnikateľov a zvýšenie zamestnanosti v obci				
Spracovanie stratégie podpory podnikania a zvýšenia informovanosti o možnostiach podpory zo strany obce, VUC, štátu, EÚ	Od roku 2016 podľa potreby	Obec	2 000	VÚC, INTERREG V-A SR-ČR, rozpočet obce
Komunikácia s hlavnými sociálno-ekonomickými partnermi pri koordinácii rozvojových aktivít a projektov obce	Od roku 2016 priebežne	Obec	2 000	VÚC, INTERREG V-A SR-ČR, rozpočet obce
Vytvorenie ekonomických a technických podmienok pre výstavbu priemyselných zón v obci – príprava a realizácia infraštruktúry	Od roku 2016 priebežne	Obec	50 000	ŠF EÚ, rozpočet obce
Vymedzenie prenajímateľných priestorov pre potrebné služby a remeselné dielne	Od roku 2016 podľa potreby	Obec, remeselníci	50 000	IROP, rozpočet obce
Zakladanie malých a stredných podnikov s majetkovou účasťou obce	Od roku 2016 priebežne	Obec, malí a strední podnikatelia	10 000	IROP, rozpočet obce
Podpora tradičných odvetví a zavádzanie nových technológií	Od roku 2016 priebežne	Obec	10 000	Program rozvoja vidieka, rozpočet obce
Opatrenie: 1.2 Rozvoj poľnohospodárstva a lesného hospodárstva				
Podpora poľnohospodárov a samostatne hospodáriacich roľníkov, podpora subjektov	Od roku 2016 priebežne	Obec, urbárske spoločenstvá,	30 000	Program rozvoja vidieka (CLLD), rozpočet obce

lesného hospodárstva a zhodnocovania drevnej hmoty		poľnohospodári, SHR		
Opatrenie: 1.3 Rozvoj cestovného ruchu				
Značenie a tvorba cykloturistických trás, náučných chodníkov, turistických chodníkov, tvorba atraktívnych a odpočinkových miest na týchto trasách	Od roku 2016 priebežne	Obec, záujmové združenia, turistické spolky	20 000	Program rozvoja vidieka (CLLD), rozpočet obce
Výstavba pamätnej izby	Od roku 2016 podľa potreby	Obec	10 000	INTERREG V-A SR-ČR, rozpočet obce
Dostupnosť a propagácia prírodných a historických pamiatok v obci	Od roku 2016 priebežne	Obec	30 000	Program rozvoja vidieka (CLLD), INTERREG V-A SR-ČR, rozpočet obce
Budovanie remeselných dvorov	Od roku 2016 podľa potreby	Obec	20 000	Program rozvoja vidieka (CLLD), INTERREG V-A SR-ČR, rozpočet obce
Podpora vytvárania nových atraktivít v obci	Od roku 2016 priebežne	Obec	100 000	Program rozvoja vidieka (CLLD), INTERREG V-A SR-ČR, rozpočet obce
Tvorba a spracovanie kvalitných propagačných materiálov	Od roku 2016 priebežne	Obec	30 000	Program rozvoja vidieka (CLLD), INTERREG V-A SR-ČR, rozpočet obce
Prepojenie obce so subjektami cestovného ruchu a agroturistiky	Od roku 2016 podľa potreby	Obec, subjekty CR a agroturistiky	20 000	Program rozvoja vidieka (CLLD), INTERREG V-A SR-ČR, rozpočet obce
Zachovanie a rozvoj ľudových tradícií (folklór, hudba, pôvodný odev) a ich maximálne využitie v cestovnom ruchu)	Od roku 2016 priebežne	Obec	50 000	Program rozvoja vidieka (CLLD), INTERREG V-A SR-ČR, rozpočet obce
Spracovanie kalendára podujatí	Od roku 2016 priebežne	Obec	5 000	Program rozvoja vidieka (CLLD), INTERREG V-A SR-ČR, rozpočet obce
Uzavretie dohôd s podnikateľmi v CR a podporovanie ich aktivít	Od roku 2016 podľa potreby	Obec, subjekty CR a agroturistiky	5 000	PRV (CLLD), INTERREG V-A SR-ČR, rozpočet obce
Opatrenie: 2.1 Zlepšenie dostupnosti obyvateľov obce za prácou a službami do najbližších miest				
Rekonštrukcia ciest III. triedy na území katastra obce	Od roku 2016 podľa potreby	Obec	50 000	IROP, VÚC, rozpočet obce
Opatrenie: 2.2 Zlepšenie kvality dopravnej infraštruktúry v obci				

Rekonštrukcia a výstavba miestnych komunikácií	Od roku 2016 podľa potreby	Obec	200 000	Program rozvoja vidieka (CLLD), rozpočet obce
Výstavba a rekonštrukcia chodníkov v obci	Od roku 2016 podľa potreby	Obec	200 000	Program rozvoja vidieka (CLLD), rozpočet obce
Rekonštrukcia zastávok SAD	Od roku 2016 podľa potreby	Obec	20 000	Program rozvoja vidieka (CLLD), IROP (CLLD), rozpočet obce
Výstavba a rekonštrukcia parkovísk	Od roku 2016 podľa potreby	Obec	50 000	Program rozvoja vidieka (CLLD), IROP (CLLD), rozpočet obce
Značenie ciest, chodníkov, ulíc	Od roku 2016 podľa potreby	Obec	10 000	Program rozvoja vidieka (CLLD), rozpočet obce
Rekonštrukcia lávok a mostov	Od roku 2016 podľa potreby	Obec	40 000	Program rozvoja vidieka (CLLD), rozpočet obce
Opatrenie: 2.3 Zlepšenie infraštruktúry pre nemotorovú dopravu				
Budovanie cyklotrás	Od roku 2016 podľa potreby	Obec	50 000	Program rozvoja vidieka (CLLD), INTERREG V-A SR-ČR, rozpočet obce
Opatrenie: 3.1 Podpora bezpečnosti a úspory energií v obci				
Rekonštrukcia a výstavba verejného osvetlenia	Od roku 2016 podľa potreby	Obec	50 000	Program rozvoja vidieka (CLLD), IROP (CLLD), rozpočet obce
Vybudovanie kamerového systému v obci	Od roku 2016 podľa potreby	Obec	50 000	Ministerstvo vnútra, IROP, rozpočet obce
Rekonštrukcia a výstavba verejného rozhlasu	Od roku 2016 podľa potreby	Obec	50 000	Program rozvoja vidieka (CLLD), IROP (CLLD), rozpočet obce
Opatrenie: 3.2 Rozvoj technickej infraštruktúry				
Výstavba/rekonštrukcia plynovodu, zavedenie plynofikácie do nových častí	Od roku 2016 podľa potreby	Obec	30 000	IROP (CLLD), rozpočet obce
Realizácia vysokorýchlostného internetu v obci	Od roku 2016 podľa potreby	Obec	10 000	IROP (CLLD), Program rozvoja vidieka (CLLD), rozpočet obce
Opatrenie: 4.1 Rozvoj medzinárodnej spolupráce				
Aktivity, workshopy a podujatia zamerané na výmenu skúseností	Od roku 2016 priebežne	Obec	20 000	Program rozvoja vidieka (CLLD),

				INTERREG V-A SR- ČR, rozpočet obce
Opatrenie: 4.2 Rozvoj spolupráce na úrovni regiónu				
Aktivity zamerané na rozvoj spolupráce medzi súkromným a verejným sektorom v obci aj v regióne	Od roku 2016 priebežne	Obec	20 000	Program rozvoja vidieka (CLLD), rozpočet obce

### **Sociálna oblasť**

Opatrenie, projekt/aktivita	Termín	Zodpovedný	Financovanie (v EUR)	Možný zdroj financovania
Opatrenie: 5.1 Vytváranie podmienok pre rozvoj bývania v obci				
Výstavba nájomných bytov	Od roku 2016 podľa potreby	Obec	300 000	Štátny fond rozvoja bývania, rozpočet obce
Podpora a budovanie IBV	Od roku 2016 podľa potreby	Obec	400 000	Štátny fond rozvoja bývania, rozpočet obce
Opatrenie: 6.1 Estetické verejné priestranstvá				
Rekonštrukcia/vybudovanie námestia	Od roku 2016 podľa potreby	Obec	50 000	Program rozvoja vidieka (CLLD), rozpočet obce
Vybudovanie oddychových zón so zelenou infraštruktúrou	Od roku 2016 podľa potreby	Obec	70 000	Program rozvoja vidieka (CLLD), rozpočet obce
Výstavba amfiteátra	Od roku 2016 podľa potreby	Obec	10 000	Program rozvoja vidieka (CLLD), rozpočet obce
Vybudovanie detského ihriska	Od roku 2016 podľa potreby	Obec	30 000	Program rozvoja vidieka (CLLD), rozpočet obce
Vybudovanie trhoviska/trhových miest	Od roku 2016 podľa potreby	Obec	20 000	Program rozvoja vidieka (CLLD), rozpočet obce
Opatrenie: 6.2 Zmodernizované verejné budovy				
Rekonštrukcia obecného úradu	Od roku 2016 podľa potreby	Obec	50 000	IROP, Program rozvoja vidieka (CLLD), rozpočet obce
Rekonštrukcia domu smútku	Od roku 2016 podľa potreby	Obec	10 000	Program rozvoja vidieka (CLLD), rozpočet obce

Rekonštrukcia a rozširovanie obecného cintorína	Od roku 2016 podľa potreby	Obec	10 000	Program rozvoja vidieka (CLLD), rozpočet obce
Rekonštrukcia hasičskej zbrojnice	Od roku 2016 podľa potreby	Obec	5 000	Program rozvoja vidieka (CLLD), rozpočet obce
Rekonštrukcia kultúrneho domu	Od roku 2016 podľa potreby	Obec	300 000	Program rozvoja vidieka (CLLD), rozpočet obce
Rekonštrukcia/zriadenie obecnej knižnice	Od roku 2016 podľa potreby	Obec	20 000	Program rozvoja vidieka (CLLD), rozpočet obce
Opatrenie: 6.3 Skvalitnenie verejných služieb poskytovaných občanom				
Projekt elektronizácie služieb verejnej správy	Od roku 2016 podľa potreby	Obec	10 000	Ministerstvo vnútra, rozpočet obce
Aktualizácia/tvorba rozvojových dokumentov: program hospodárskeho rozvoja a sociálneho rozvoja obce a územného plánu obce	Od roku 2016 podľa potreby	Obec	10 000	VÚC, rozpočet obce
Opatrenie: 7. 1 Kvalitná zdravotná starostlivosť a vybavená zdravotnícka infraštruktúra				
Podpora poskytovania kvalitnej zdravotnej starostlivosti	Od roku 2016 priebežne	Obec	20 000	Program rozvoja vidieka (CLLD), rozpočet obce
Opatrenie: 7.2 Komplexná starostlivosť o sociálne znevýhodnené skupiny občanov				
Zriadenie/rekonštrukcia zariadenia poskytujúce opatrovateľské služby	Od roku 2016 podľa potreby	Obec	100 000	Program rozvoja vidieka (CLLD), rozpočet obce
Zlepšenie úrovne poskytovania domácej ošetrovateľskej starostlivosti, rozšírenie služieb, zvýšenie kvality poskytovaných služieb	Od roku 2016 priebežne	Obec	20 000	Program rozvoja vidieka (CLLD), rozpočet obce
Podpora klubov pre seniorov, podpora aktivít pre matky s deťmi, podpora trávenia voľného času detí a mládeže	Od roku 2016 priebežne	Obec	20 000	Program rozvoja vidieka (CLLD), rozpočet obce
Podpora imobilných a zdravotne postihnutých občanov	Od roku 2016 priebežne	Obec	20 000	Program rozvoja vidieka (CLLD), rozpočet obce
Opatrenie: 8.1 Rozvoj a podpora školstva				
Rekonštrukcia Materskej školy	Od roku 2016 podľa potreby	Obec	100 00	IROP, rozpočet obce
Podpora vzdelávacích projektov v MŠ	Od roku 2016 priebežne	Obec	50 000	IROP, Štátny rozpočet, rozpočet obce

Opatrenie: 8.2 Podpora voľnočasových aktivít				
Vybudovanie futbalového ihriska	Od roku 2016 podľa potreby	Obec	30 000	IROP, Program rozvoja vidieka (CLLD), rozpočet obce
Výstavba multifunkčného športového areálu	Od roku 2016 podľa potreby	Obec	70 000	IROP, Program rozvoja vidieka (CLLD), rozpočet obce
Podpora spolkov, združení a jednotlivcov pôsobiach v oblasti športu	Od roku 2016 priebežne	Obec, športové kluby a spolky	20 000	IROP, Program rozvoja vidieka (CLLD), rozpočet obce
Opatrenie: 9.1 Ochrana kultúrnych pamiatok				
Rekonštrukcia a obnova kultúrnych a historických pamiatok	Od roku 2016 podľa potreby	Obec, občianske združenia	50 000	Program rozvoja vidieka (CLLD), INTERREG V-A SR-ČR, rozpočet obce
Opatrenie: 9.2 Uchovanie a rozvíjanie zvykov a tradícií				
Organizovanie podujatí a zachovanie ľudových tradícií	Od roku 2016 priebežne	Obec, občianske združenia	20 000	Program rozvoja vidieka (CLLD), INTERREG V-A SR-ČR, rozpočet obce
Podpora spolkov, združení a jednotlivcov pôsobiach v oblasti kultúry	Od roku 2016 priebežne	Obec, občianske združenia	30 000	Program rozvoja vidieka (CLLD), rozpočet obce
Spracovanie histórie obce, vytvorenie monografie obce	Od roku 2016 podľa potreby	Obec	20 000	Program rozvoja vidieka (CLLD), INTERREG V-A SR-ČR, rozpočet obce
Opatrenie: 10.1 Vzdelávanie zamestnancov samospráv a organizácií v ich zriaďovateľskej pôsobnosti				
Podpora vzdelávacích projektov v MŠ, zamestnancov na obecnom úrade	Od roku 2016 podľa potreby	Obec	30 000	OP ĽZ, rozpočet obce
Opatrenie: 10. 2 Podpora zamestnanosti				
Po zamestnanosti pre obyvateľov obce vrátane znevýhodnených skupín občanov	Od roku 2016 podľa potreby	Obec	30 000	OP ĽZ, rozpočet obce



**Environmentálna oblasť**

Opatrenie, projekt/aktivita	Termín	Zodpovedný	Financovanie (v EUR)	Možný zdroj financovania
<b>Opatrenie: 11.1 Zabezpečenie dostatočného zásobovania obyvateľstva pitnou vodou</b>				
Rekonštrukcia vodovodu	Od roku 2016 priebežne	Obec, vodárenská spoločnosť	100 000	IROP, Envirofond, Štátny rozpočet, rozpočet obce
<b>Opatrenie: 11.2 Zabezpečenie environmentálneho odvádzania odpadových vôd</b>				
Vybudovanie kanalizácie a ČOV v obci	Od roku 2016 priebežne	Obec	1 000 000	IROP, Envirofond, Štátny rozpočet, rozpočet obce
<b>Opatrenie: 12.1 Podpora účinného a ekologického systému odpadového hospodárstva</b>				
Nakladanie s komunálnym a drobným stavebným odpadom	Od roku 2016 priebežne	Obec	30 000	IROP, Envirofond, Štátny rozpočet, rozpočet obce
Modernizácia/vybudovanie zberného dvora v obci	Od roku 2016 podľa potreby	Obec	50 000	IROP, Envirofond, Štátny rozpočet, rozpočet obce
Projekt osvetly, vzdelávania a propagácie separovaného zberu odpadu	Od roku 2016 priebežne	Obec	10 000	IROP, Envirofond, Štátny rozpočet, rozpočet obce
Spracovanie biologického odpadu a zriadenie kompostoviska	Od roku 2016 podľa potreby	Obec	100 000	IROP, Envirofond, Štátny rozpočet, rozpočet obce
<b>Opatrenie: 13.1 Ochrana zložiek životného prostredia</b>				
Ochrana vody, pôdy, ovzdušia	Od roku 2016 priebežne	Obec	20 000	IROP, Envirofond, Štátny rozpočet, rozpočet obce
Využívanie alternatívnych zdrojov energie	Od roku 2016 priebežne	Obec	30 000	IROP, Envirofond, Štátny rozpočet, rozpočet obce
Likvidácia čiernych skládok	Od roku 2016 priebežne	Obec	20 000	IROP, Envirofond, Štátny rozpočet, rozpočet obce
Zlepšenie energetickej efektivity verejných budov	Od roku 2016 podľa potreby	Obec	70 000	IROP, Envirofond, Štátny rozpočet, rozpočet obce

Opatrenie: 13.2 Skvalitnenie životného prostredia				
Ochrana prírodných pamiatok, rezervácií a úkazov	Od roku 2016 priebežne	Obec	10 000	IROP, Envirofond, Štátny rozpočet, rozpočet obce
Revitalizácia zanedbaných budov a plôch v obci, verejných priestranstiev	Od roku 2016 podľa potreby	Obec	50 000	IROP, Envirofond, Štátny rozpočet, rozpočet obce
Opatrenie: 13.3 Ochrana obyvateľov pred ničivým pôsobením prírodných živlov				
Protipovodňové opatrenia – priekopy, odrážky, hrádzky, úprava brehov potoka, výstavba odvodňovacích priekop a kanálov	Od roku 2016 priebežne	Obec	50 000	IROP, Envirofond, Štátny rozpočet, rozpočet obce
Protipožiarne opatrenia	Od roku 2016 priebežne	Obec	30 000	IROP, Envirofond, Štátny rozpočet, rozpočet obce
Osveta v rámci krízového stavu pri živelných pohromách	Od roku 2016 priebežne	Obec	5 000	IROP, Envirofond, Štátny rozpočet, rozpočet obce

Zdroj: vlastné spracovanie

Prioritné aktivity, ktoré obec plánuje realizovať v období rokov 2016-2017, sú uvedené v nasledujúcej tabuľke.

**Tabuľka č. 19: Zoznam prioritne plánovaných projektových zámerov na roky 2016-2017**

Aktivita/projektový zámer
Rekonštrukcia sály kultúrneho domu
Rekonštrukcia domu smútku
Výbudovanie multifunkčného ihriska
Rekonštrukcia chodníkov
Modernizácia materskej školy
Zavedenie kamerového systému
Výbudovanie cyklotrasy a náučného chodníka

Zdroj: vlastné spracovanie

### D.3 Systém monitorovania a hodnotenia plnenia programu rozvoja obce

Táto časť pojednáva o monitorovaní a hodnotení plnenia programu rozvoja obce na základe stanovených merateľných ukazovateľov. Aby boli jednotlivé projektové zábery programového

dokumentu obce realizované v súlade s princípmi efektívnosti a účinnosti vynakladania finančných prostriedkov je potrebné na úrovni obce monitorovať celkový proces implementácie stratégie a navrhovať, v prípade potreby, zmeny v realizácii strategických plánov, ich doplnenie, prípadne prípravu nových dokumentov potrebných pre napĺňanie globálneho cieľa obce.

V súlade so snahou Slovenskej republiky o znižovanie rozdielov v úrovni rozvoja jednotlivých regiónov boli východiskom pri príprave Plánu hospodárskeho rozvoja a sociálneho rozvoja obce Ješkova Ves na roky 2015-2022 nasledovné strategické dokumenty:

- Národný strategický referenčný rámec Slovenskej republiky
- Národná stratégia trvalo udržateľného rozvoja
- Stratégia rozvoja konkurencie schopnosti Slovenska do roku 2010
- Program hospodárskeho a sociálneho rozvoja Trenčianskeho samosprávneho kraja.
- Územný plán obce Ješkova Ves

Obecné zastupiteľstvo obce Ješkova Ves bude na svojich stretnutiach jedenkrát ročne prehodnocovať plnenie Programu hospodárskeho rozvoja a sociálneho rozvoja obce. Podklady k hodnoteniu plnenia akčného plánu bude pripravovať starosta obce so zamestnancami Obecného úradu.

V rámci monitorovania plnenia akčného plánu, prípadne aktualizácie akčného plánu obec raz ročne získa a spracuje informácie o pripravovaných a realizovaných aktivitách v rámci realizácie PHSR obce a získa a vyhodnotí pripomienky úradu, poslancov a verejnosti týkajúce sa aktualizácie akčného plánu, zvyčajne do leta v čase začiatku prípravy rozpočtu na ďalší rok.

V rámci hodnotenia plnenia PHSR obec každoročne vyhodnotí dosiahnuté výsledky a dosahy realizovaných opatrení za predošlý rok na základe merateľných ukazovateľov, ktoré budú výsledkom realizovaných aktivít a projektov. Výsledné hodnotenie, ktoré bude obsahovať plnenie PHSR podľa jednotlivých opatrení a priorít, zašle obec Ješkova Ves do 31.5. na Trenčiansky samosprávny kraj podľa zákona o RR.

V prípade potreby môže obec uskutočniť aktualizáciu PHSR (spravidla sa robí každé 3 – 4 roky), pričom aktualizovaný dokument musí schváliť zastupiteľstvo obce.

**Tabuľka č. 20: Merateľné ukazovatele podľa jednotlivých opatrení**

Opatrenie	Ukazovatele	Merateľná jednotka	Cieľová hodnota (rok 2022)
1.1 Podpora podnikateľov a zvýšenie zamestnanosti v obci	Novovzniknuté podnikateľské subjekty	počet	5
	Nové pracovné miesta	počet	15
1.2 Rozvoj poľnohospodárstva a lesného hospodárstva	Podporení poľnohospodári, SHR a subjekty lesného hospodárstva	počet	3
1.3 Rozvoj cestovného ruchu	Vyznačené cyklotrasy, náučné chodníky, turistické trasy	počet	2

	Novovybudované odpočinkové a atraktívne miesta	počet	2
	Počet nových služieb a produktov CR	počet	2
2.1 Zlepšenie dostupnosti obyvateľov obce za prácou a službami do najbližších miest	počet km rekonštruovaných ciest III. triedy	km	5
2.2 Zlepšenie kvality dopravnej infraštruktúry v obci	Zrekonštruované miestne komunikácie	km	1
	Nové miestne komunikácie	km	0,5
	Zrekonštruované chodníky	km	1
	Nové chodníky	km	0,5
	Zrekonštruované mosty a lávky	počet	2
2.3 Zlepšenie infraštruktúry pre nemotorovú dopravu	Vybudované cyklotrasy	km	5
3.1 Podpora bezpečnosti a úspory energií v obci	Novoinštalované úsporné svietidlá	% pokrytia	100
	Novoinštalované reprosústavy	% pokrytia	100
3.2 Rozvoj technickej infraštruktúry	Pokrytie obce vysokorýchlostným internetom	% pokrytia	100
4.1 Rozvoj medzinárodnej spolupráce	Medzinárodné workshopy zamerané na výmenu skúseností	počet	4
4.2 Rozvoj spolupráce na úrovni regiónu	Aktivity na podporu regionálnej spolupráce	počet	10
5.1 Vytváranie podmienok pre rozvoj bývania v obci	Upravené plochy pre IBV	m <sup>2</sup>	10 000
6.1 Estetické verejné priestranstvá	Zrekonštruované plochy verejných priestranstiev	m <sup>2</sup>	2
	Novovybudované verejné priestranstvá s prvkami zelenej infraštruktúry	počet	2
	Trhovisko	počet	1
	Detské ihrisko	počet	2
6.2 Zmodernizované verejné budovy	Zrekonštruované verejné budovy	počet	5
6.3 Skvalitnenie verejných služieb poskytovaných občanom	Využívanie verejných služieb	%	100
7.1 Kvalitná zdravotná starostlivosť a vybavená zdravotnícka infraštruktúra	Novovzniknuté služby v zdravotníctve	počet	1
7.2 Komplexná starostlivosť o sociálne znevýhodnené skupiny občanov	Podporené osoby odkázané na sociálnu službu so zabezpečenou starostlivosťou na komunitnej úrovni	počet	100
8.1 Rozvoj a podpora školstva	Zrekonštruované objekty určené na vzdelávanie	počet	1

	Vzdelávacie projekty	počet	2
8.2 Podpora voľnočasových aktivít	Novovybudované voľnočasové možnosti (ihriská a pod.)	počet	1
9.1 Ochrana kultúrnych pamiatok	Rekonštruované a/alebo obnovené budovy kultúrnych pamiatok	počet	2
9.2 Uchovanie a rozvíjanie zvykov a tradícií	Podujatia zamerané na zachovanie tradícií	počet	10
	Návštevnosť podujatí	%	100
10.1 Vzdelávanie zamestnancov samospráv a organizácií v ich zriaďovateľskej pôsobnosti	Vzdelávacie projekty pre zamestnancov samosprávy a podnikateľov	počet	2
10.2 Podpora zamestnanosti	Počet zamestnaných obyvateľov cez samosprávne aktivity	počet	2
11.1 Zabezpečenie dostatočného zásobovania obyvateľstva pitnou vodou	Dĺžka zrekonštruovaného vodovodu	km	5
11.2 Zabezpečenie environmentálneho odvádzania odpadových vôd	Domácnosti napojené na kanalizáciu	%	100
12.1 Podpora účinného a ekologického systému odpadového hospodárstva	Projekt osvetly, vzdelávania a propagácie separovaného zberu odpadu	počet	7
13.1 Ochrana zložiek životného prostredia	Odstránené čierne skládky	počet	2
	Domácnosti využívajúce alternatívne zdroje energie	počet	20
	Verejné budovy s efektívnejším energetickým hospodárstvom	počet	2
13.2 Skvalitnenie životného prostredia	Revitalizované a upravené zanedbané budovy a plochy	počet	2
13.3 Ochrana obyvateľov pred ničivým pôsobením prírodných živlov	Vybudované protipovodňové a protipožiarne opatrenia	počet	2

*Zdroj: vlastné spracovanie*

## Časť E – Finančná časť

Finančná časť obsahuje finančné zabezpečenie jednotlivých opatrení a aktivít, inštitucionálnu a organizačnú stránku realizácie programu rozvoja obce.

Táto časť obsahuje:

- indikatívny finančný plán na celú realizáciu PHSR,
- model viaczdrojového financovania jednotlivých opatrení, aktivít (projektov) za účasti sociálno-ekonomických partnerov v území v prepojení na programový rozpočet obce/VÚC,
- hodnotiacu tabuľku pre výber projektov.

### E.1 Indikatívny finančný plán na celú realizáciu PHSR

Finančné vyčíslenie jednotlivých aktivít sa v PHSR uvádza pri väčšine opatrení a aktivít, potrebných na naplnenie cieľov programu. Tie sú stanovené odhadom, konečné rozpočty budú súčasťou vykonávacích plánov. Pri schvaľovaní financovania jednotlivých úloh, vyplývajúcich z aktivít, sa bude prihliadať na ich dôležitosť a dopad na hospodársky a sociálny rozvoj obce. Viaceré úlohy sa môžu realizovať v rámci bežnej prevádzky samosprávy, mnohé však vyžadujú náročnejšie finančné a personálne zdroje a spoluprácu s inými subjektami.

Zdroje financovania na zabezpečenie realizácie PHSR definuje zákon o regionálnom rozvoji č.309/2014 Z. z. v paragrafe 4, kde sú uvedené zdroje na podporu regionálneho rozvoja:

(1) Regionálny rozvoj sa financuje

- a) zo štátneho rozpočtu vrátane finančných prostriedkov z rozpočtových kapitol ministerstiev,
- b) zo štátnych účelových fondov,
- c) z rozpočtov vyšších územných celkov,
- d) z rozpočtov obcí,
- e) z prostriedkov fyzických osôb,
- f) z prostriedkov právnických osôb,
- g) z úverov a príspevkov medzinárodných organizácií,
- h) z prostriedkov vyplývajúcich z medzinárodných zmlúv o poskytnutí grantu uzatvorených medzi Slovenskou republikou a inými štátmi,
- i) z iných prostriedkov, ak to ustanoví osobitný predpis.

(2) Doplnkovým zdrojom finančného zabezpečenia podpory regionálneho rozvoja sú finančné prostriedky z fondov Európskej únie poskytované podľa osobitných predpisov.

Finančné prostriedky z fondov Európskej únie na roky 2014-2020 sú rozdelené do viacerých programov:

- Operačný program Výskum a inovácie
- Operačný program Ľudské zdroje
- Integrovaný regionálny operačný program
- Operačný program Kvalita životného prostredia
- Operačný program Integrovaná infraštruktúra
- Operačný program Efektívna verejná správa
- Program rozvoja vidieka SR
- INTERREG V-A

Okrem uvedených fondov je možné využívať aj ďalšie programy EÚ. Štruktúra uvedených zdrojov bude závisieť na aktuálnej finančnej situácii obce ako aj na spoločensko-ekonomických podmienkach.

#### Formulár: Indikatívny rozpočet - sumarizácia

	Spolu v EUR
I. Hospodárska oblasť	1 294 000,00
II. Sociálna oblasť	1 925 000,00
III. Environmentálna oblasť	1 575 000,00

*Zdroj: vlastné spracovanie*

## E.2 Model viaczdrojového financovania a finančný rámec

Financovanie jednotlivých projektov sa bude realizovať z viacerých zdrojov, pričom závisieť bude od aktuálnej finančnej situácie obce a aktuálnych potrieb. Financovanie sa tak bude opierať o zdroje obce, o národné zdroje, o zdroje z EŠIF, VÚC, o súkromné a ďalšie zdroje.

Intervenčná matica predstavuje odhad objemu potrebných zdrojov na realizáciu jednotlivých projektových zámerov. Finálna podoba a konkrétna výška investícií bude známa až po vypracovaní projektovej dokumentácie a vychádzať bude najmä z procesu verejného obstarávania.

**Formulár: Model viaczdrojového financovania - intervenčná matica**

Viaczdrojové financovanie			
Opatrenie	EÚ + štát (v EUR)	Obec (v EUR)	Celkové náklady (v EUR)
1.1 Podpora podnikateľov a zvýšenie zamestnanosti v obci	111 600,00	12 400,00	124 000,00
1.2 Rozvoj poľnohospodárstva a lesného hospodárstva	27 000,00	3 000,00	30 000,00
1.3 Rozvoj cestovného ruchu	261 000,00	29 000,00	290 000,00
2.1 Zlepšenie dostupnosti obyvateľov obce za prácou a službami do najbližších miest	45 000,00	5 000,00	50 000,00
2.2 Zlepšenie kvality dopravnej infraštruktúry v obci	468 000,00	52 000,00	520 000,00
2.3 Zlepšenie infraštruktúry pre nemotorovú dopravu	45 000,00	5 000,00	50 000,00
3.1 Podpora bezpečnosti a úspory energií v obci	135 000,00	15 000,00	150 000,00
3.2 Rozvoj technickej infraštruktúry	36 000,00	4 000,00	40 000,00
4.1 Rozvoj medzinárodnej spolupráce	18 000,00	2 000,00	20 000,00
4.2 Rozvoj spolupráce na úrovni regiónu	18 000,00	2 000,00	20 000,00
5.1 Vytváranie podmienok pre rozvoj bývania v obci	630 000,00	70 000,00	700 000,00
6.1 Estetické verejné priestranstvá	162 000,00	18 000,00	180 000,00
6.2 Zmodernizované verejné budovy	355 500,00	39 500,00	395 000,00
6.3 Skvalitnenie verejných služieb poskytovaných občanom	18 000,00	2 000,00	20 000,00
7.1 Kvalitná zdravotná starostlivosť a vybavená zdravotnícka infraštruktúra	18 000,00	2 000,00	20 000,00
7.2 Komplexná starostlivosť o sociálne znevýhodnené skupiny občanov	144 000,00	16 000,00	160 000,00
8.1 Rozvoj a podpora školstva	135 000,00	15 000,00	150 000,00
8.2 Podpora voľnočasových aktivít	108 000,00	12 000,00	120 000,00
9.1 Ochrana kultúrnych pamiatok	45 000,00	5 000,00	50 000,00
9.2 Uchovanie a rozvíjanie zvykov a tradícií	63 000,00	7 000,00	70 000,00
10.1 Vzdelávanie zamestnancov samospráv a	27 000,00	3 000,00	30 000,00



organizácií v ich zriaďovateľskej pôsobnosti			
10. 2 Podpora zamestnanosti	27 000,00	3 000,00	30 000,00
11.1 Zabezpečenie dostatočného zásobovania obyvateľstva pitnou vodou	90 000,00	10 000,00	100 000,00
11.2 Zabezpečenie environmentálneho odvádzania odpadových vôd	900 000,00	100 000,00	1 000 000,00
12.1 Podpora účinného a ekologického systému odpadového hospodárstva	171 000,00	19 000,00	190 000,00
13.1 Ochrana zložiek životného prostredia	126 000,00	14 000,00	140 000,00
13.2 Skvalitnenie životného prostredia	54 000,00	6 000,00	60 000,00
13.3 Ochrana obyvateľov pred ničivým pôsobením prírodných živlov	76 500,00	8 500,00	85 000,00

*Zdroj: vlastné spracovanie*

## Záver

<b>Schválenie PHSR</b>	
<b>Dokument</b>	<p><b>Názov:</b> Program hospodárskeho rozvoja a sociálneho rozvoja obce Ješkova Ves na roky 2015 – 2022</p> <p><b>Štruktúra dokumentu:</b> dokument je štruktúrovaný podľa zákona č. 539/2008 Z. z. o podpore regionálneho rozvoja a podľa Metodiky na vypracovanie Programu hospodárskeho a sociálneho rozvoja obce/obcí/VÚC, vydanej Ministerstvom dopravy, výstavby a regionálneho rozvoja, verzia 2.0, február 2015.</p>
<b>Spracovanie</b>	<p><b>Forma a obdobie spracovania:</b> spracovanie PHSR vykonala obec v partnerstve s externým odborníkom, ktorý koordinoval proces tvorby dokumentu a zabezpečoval dodržiavanie metodických postupov.</p> <p><b>Obdobie spracovania:</b> Dokument bol spracovaný v mesiacoch jún – október 2015.</p> <p><b>Riadiaci tím:</b> riadiaci tím pozostával z 3 členov a v procese spracovania mal 2 pracovné zasadania.</p> <p><b>Pracovné skupiny:</b> pracovná skupina 7 členov (počet pracovných zasadaní 2)</p> <p><b>Autor dokumentu:</b> MVL Štefánek, s.r.o.</p> <p><b>Účasť verejnosti a komunikácia s ňou:</b> verejnosť bola vyzývaná participovať na procese spracovania PHSR prostredníctvom web stránky obce, obecného rozhlasu a osobným podaním. Jej názory boli zozbierané formou dotazníkového prieskumu.</p>
<b>Prerokovanie</b>	<p><b>Prerokovanie v orgánoch samosprávy:</b> 11.12.2015</p> <p><b>Verejné pripomienkovanie:</b> 11.12.2015</p>
<b>Schválenie</b>	<p>Návrh na uznesenie zastupiteľstva: „Obecné zastupiteľstvo schvaľuje Program hospodárskeho rozvoja a sociálneho rozvoja obce Ješkova Ves na roky 2015 – 2022“.</p>

## **Prílohy PHSR**

Príloha č. 1 – Zoznam informačných zdrojov použitých v PHSR (východiskové strategické a koncepčné dokumenty, súvisiaca legislatíva)

Príloha č. 2 – Zoznam skratiek použitých v PHSR

Príloha č. 3 – Formulár č. A 4 - Evidencia podnikateľských subjektov Ješkova Ves

Príloha č. 4 – Formulár č. A 5 - Evidencia mimovládnych organizácií Ješkova Ves

Príloha č. 5 – Formulár č. Ú 6 - Ex-post hodnotenie predchádzajúceho PHSR

Príloha č. 6 – Bytový a domový fond v obci Ješkova Ves za rok 2011

Príloha č. 7 – Odvetvia ekonomickej činnosti v obci Ješkova Ves za rok 2011