



PROGRAM HOSPODÁRSKEHO A SOCIÁLNEHO ROZVOJA OBCE SMOLNÍK NA ROKY 2016 až 2022

Smolník 2016

Názov:	Program hospodárskeho rozvoja a sociálneho rozvoja obce Smolník na roky 2016 až 2022
Územné vymedzenie :	Košický samosprávny kraj, okres Gelnica, obec Smolník
Územný plán obce schválený:	Nie
Dátum schválenia PHSR:	08.09.2016
Dátum platnosti:	od 09. 09. 2016 do 31. 12. 2022
Verzia	1.0
Publikovaný verejne:	19.10.2016

OBSAH

Úvod.....	6
1. Analytická časť	10
1.1. Analýza vnútorného prostredia	10
1.1.1. História obce.....	10
1.1.2. Geografická poloha územia	10
1.1.3. Prírodné podmienky	11
1.1.4. Obyvateľstvo.....	15
1.1.5. Dopravná infraštruktúra	20
1.1.6. Základná technická infraštruktúra.....	23
1.1.7. Zariadenia občianskej vybavenosti.....	25
1.1.8. Ekonomická aktivita v obci Smolník	31
1.1.9. Cestovný ruch, prírodné a kultúrno-historické atraktivity	38
1.1.10. Hospodárenie obce	41
1.1.11. Ex-post hodnotenie obdobia 2007-2013.....	43
1.2. Analýza vonkajšieho prostredia.....	47
1.2.1. Analýza väzieb územia obce Smolník	47
1.2.2. Identifikácia hlavných vonkajších faktorov rozvoja územia.....	49
1.2.3. Vplyv vonkajšieho prostredia na vývoj situácie v území.....	52
1.2.4. Súlad PHSR s inými rozvojovými dokumentmi	53
1.3. Zhodnotenie súčasného stavu územia	55
1.4. SWOT analýza.....	56
1.4.1. Silné a slabé stránky územia	64
1.4.2. Príležitosti a ohrozenia	67
1.4.3. Identifikácia potrieb a odhad budúceho možného vývoja	68
2. STRATEGICKÁ ČASŤ	73
2.1. VÍZIA ÚZEMIA	73
2.2. FORMULÁCIA STRATÉGIE	74
2.3. VÝBER A POPIS CIEĽOV STRATÉGIE	76
2.3.1. Ciele stanovené na národnej úrovni	76
2.3.2. Ciele stanovené na regionálnej úrovni	77
2.3.3. Ciele stanovené na úrovni MAS.....	79
2.3.4. Popis cieľov PHSR obce Smolník	80

3.	PROGRAMOVÁ ČASŤ.....	86
3.1.	KONKRÉTNE OPATRENIA A AKTIVITY	86
3.2.	ANALÝZA UKAZOVATEĽOV STRATÉGIE	90
4.	REALIZAČNÁ ČASŤ	98
4.1	POSTUP REALIZÁCIE PHSR.....	98
4.1.1.	Postup realizácie PHSR	98
4.1.2.	Spolupráca s partnermi.....	104
4.1.3.	Inštitucionálne a organizačné zabezpečenie.....	104
4.2	MONITOROVANIE A HODNOTENIE PHSR	105
4.2.1.	Plán hodnotenia a monitorovania.....	107
4.3	KOMUNIKAČNÁ STRATÉGIA PHSR.....	109
4.3.1.	Východisková situácia	109
4.3.2.	Ciele komunikačnej stratégie	110
4.3.3.	Cieľové skupiny.....	111
4.3.4.	Komunikačná stratégia PHSR.....	111
4.3.5.	Prípravná fáza PHSR.....	112
4.3.6.	Realizačná fáza PHSR	113
4.3.7.	Komunikačné plány PHSR.....	116
4.4	AKČNÝ PLÁN OBCE SMOLNÍK NA ROKY 2016 -2018	116
5.	FINANČNÁ ČASŤ	117
5.1	FINANČNÝ PLÁN PHSR	117
6.	ZÁVER	118
6.1	Informácie o schválení a zverejnení PHSR	118
	PRÍLOHY	120
	Príloha č.1 Formulár Ú4 - Zoznam členov riadiaceho tímu, pracovných skupín a partnerov zapojených do spracovania PHSR	121
	Príloha č.2 Formulár Ú9 - Zoznam informačných zdrojov použitých v PHSR	122
	Príloha č.3 Zoznam skratiek použitých v PHSR	125
	Príloha č.4 Formulár R1 - Akčný plán na roky 2016-2018	126
	Príloha č. 5 Formulár F1 - Indikatívny rozpočet PHSR obce Smolník na roky 2016-2018 .	133
	Príloha č. 6 Formulár F2 - Finančný rámec pre realizáciu PHSR obce Smolník	134
	Príloha č. 7 Formulár P4 – Formulár na prípravu projektov	147
	Príloha č. 8 Formulár R6 - Formulár komunikačného plánu pre fázu realizácie PHSR...	147
	Príloha č.9 Formulár U2 - Harmonogram spracovania PHSR	148

Príloha č. 10 Formulár A4 - Evidencia podnikateľských subjektov	149
Príloha č.11 Formulár A5 - Evidencia mimovládnych organizácií v obci Smolník	163
ZHRNUTIE PRIESKUMU VEREJNEJ MIENKY K PHSR	164

ZOZNAM TABULIEK

Tabuľka 1 Štruktúra pôdneho fondu.....	13
Tabuľka 2 Počet obyvateľov a ich demografické rozdelenie v obci Smolník za rok 2014	18
Tabuľka 3 Pohyb obyvateľstva obce Smolník v období rokov 2010-2014.....	18
Tabuľka 4 Dostupnosť k najdôležitejším mestám z obce Smolník.....	21
Tabuľka 5 Obývané byty v rodinných a bytových domoch podľa zásobovania vodou v obci Smolník v roku 2011.....	26
Tabuľka 6 Trvalo obývané byty podľa vybavenosti v obci Smolník v roku 2016	26
Tabuľka 7 Ekonomická aktivita obyvateľstva v obci Smolník	31
Tabuľka 8 Ekonomická štruktúra obyvateľstva v obci Smolník	32
Tabuľka 9 Štruktúra právnických osôb podľa ziskovosti v obci Smolník	32
Tabuľka 10 Zamestnanosť podľa odvetvia hospodárstva v obci Smolník	32
Tabuľka 11 Štruktúra nezamestnaných podľa stupňa dosiahnutého vzdelania	35
Tabuľka 12 Štruktúra nezamestnaných podľa veku	35
Tabuľka 13 Štruktúra nezamestnaných podľa dĺžky evidencie	36
Tabuľka 14 Podnikateľské subjekty (PO) podľa odvetvia ekonomickej činnosti	36
Tabuľka 15 Projektové zámery obce Smolník v rámci dokumentu „Podrobná stratégia ekonomického rozvoja Hnileckej doliny“	44
Tabuľka 16 Projekty zrealizované v období rokov 2007-2014 prostredníctvom dotácií z Eurofondov resp. štátneho rozpočtu v obci Smolník	45
Tabuľka 17 Projekty zrealizované v období rokov 2007 - 2014 prostredníctvom vlastných zdrojov obce	46
Tabuľka 18 STEEP analýza obce Smolník.....	53
Tabuľka 19 Kontrolný zoznam pre hodnotenie možných rizík.....	71
Tabuľka 20 Ciele a priority pre jednotlivé rozvojové oblasti PHSR	75
Tabuľka 21 Prehľad cieľov v PHSR KSK	78
Tabuľka 22 Prehľad cieľov Stratégie CLLD územia MAS HNILEC.....	79
Tabuľka 23 Popis jednotlivých cieľov stratégie PHSR obce Smolník	80
Tabuľka 24 Prehľad priorít, opatrení a aktivít podľa oblastí.....	86
Tabuľka 25 Zoznam ukazovateľov cieľov / prioritných oblastí	90
Tabuľka 26 Súhrnný prehľad projektových zámerov (aktivít).....	91
Tabuľka 27 Popis realizácie jednotlivých oblastí PHSR	99
Tabuľka 28 Dopĺňanie PHSR.....	99
Tabuľka 29 Plán priebežných hodnotení PHSR.....	107
Tabuľka 30 Komunikačná SWOT analýza	109
Tabuľka 31 Popis aktivít realizačnej fázy PHSR.....	113

ZOZNAM GRAFOV

Graf 1 Vývoj počtu obyvateľov v obci Smolník	16
Graf 2 Vekovo-pohlavná pyramída obce Smolník (2014).....	17
Graf 3 Národnostné zloženie obyvateľstva v obci Smolník v roku 2011	19
Graf 4 Štruktúra obyvateľov obce Smolník podľa vierovyznania v roku 2011.....	19
Graf 5 Stupeň dosiahnutého vzdelania obyvateľstva v obci Smolník v roku 2011	20
Graf 6 Celkový počet uchádzačov o zamestnanie v obci Smolník v období rokov 2009 - 2014	34

ZOZNAM MÁP

Mapa 1 Poloha obce Smolník v rámci okresu Gelnica	11
Mapa 2 VN Smolník.....	23

ÚVOD

Program hospodárskeho rozvoja a sociálneho rozvoja (PHSR) predstavuje základný a kľúčový dokument pre riadenie rozvojových aktivít miestnej samosprávy. Vychádza z poznania konkrétnych podmienok a situácie riešeného územia a aktuálnych potrieb miestnych obyvateľov, podnikateľov, záujmových skupín a ďalších subjektov pôsobiach v území. Na základe zabezpečenia vzájomnej komunikácie a spolupráce miestni aktéri majú možnosť spoločne sformulovať svoju predstavu o budúcom vývoji územia vrátane návrhu rôznych činností a projektov, ktorými sa bude v najbližších rokoch rozvoj realizovať.

PHSR sa spracováva spravidla na 7 rokov s možným dlhodobým výhľadom na 10 – 14 rokov. Dokument koncepčne a systémovo analyzuje aktuálny stav územia a následne určuje budúcnosť jeho rozvoja prostredníctvom rôznych investičných i neinvestičných aktivít (projektov) vrátane zabezpečenia zdrojového krytia ich budúcej realizácie. Takto vytvorený rámec budúceho rozvoja predstavuje záruku, že PHSR nebude zbytočne rozsiahlym a len popisným zoznamom nereálnych zámerov (zoznamom vecí, na ktoré samospráva nemá peniaze), ale skutočným strategickým rozvojovým dokumentom s cieľom dosiahnuť rast životnej úrovne na konkrétnom území.

Program hospodárskeho a sociálneho rozvoja obce Smolník predstavuje základný a kľúčový dokument pre riadenie miestnej samosprávy v oblasti jej regionálneho rozvoja. Program je spracovaný na obdobie 7 rokov, teda na obdobie 2016 – 2022. Vychádza z poznania aktuálnej situácie a konkrétnych potrieb miestnych obyvateľov, podnikateľov, záujmových skupín a ďalších subjektov pôsobiach v obci Smolník.

Dokument je spracovaný v súlade so zákonom č. 539/2008 Z. z. o podpore regionálneho rozvoja, ako aj v zmysle novely tohto zákona č. 309/2014 Z. z., ktorá nadobudla účinnosť 1. januára 2015. Pri spracovaní dokumentu bola zohľadnená odporúčaná Metodika na vypracovanie PHSR obce/obcí/VÚC (verzia 2.0) spracovaná Ministerstvom dopravy, výstavby a regionálneho rozvoja SR (MDVaRR SR).

PHSR je strednodobý rozvojový dokument, ktorý je vypracovaný v súlade s cieľmi a prioritami ustanovenými v národnej stratégii a zohľadňuje ciele a priority ustanovené v programe rozvoja príslušného samosprávneho kraja, miestnej akčnej skupiny, združenia obcí a pod.

Samotný program hospodárskeho a sociálneho rozvoja pozostáva z:

- a) analytickej časti, ktorá obsahuje komplexné zhodnotenie a analýzu východiskovej situácie, odhad budúceho možného vývoja, príležitosti a ohrozenia vo väzbe na vonkajšie prostredie a nadradené existujúce stratégie a koncepcie, využívanie vnútorného potenciálu územia, jeho limitov a definovanie podmienok miestneho trvalo udržateľného rozvoja,
- b) strategickej časti, ktorá obsahuje stratégiu rozvoja pri zohľadnení miestnych vnútorných špecifik a určuje hlavné smery, priority a ciele plánovaného rozvoja s rešpektovaním princípov regionálnej politiky s cieľom dosiahnutia vyváženého a udržateľného rozvoja územia,

- c) programovej časti, ktorá obsahuje najmä zoznam opatrení a aktivít na zabezpečenie realizácie budúceho plánovaného rozvoja,
- d) realizačnej časti, ktorá je zameraná na popis postupov inštitucionálneho zabezpečenia formou partnerstva a tiež organizačné zabezpečenie budúcej realizácie programu, systém monitorovania a hodnotenia s ustanovením merateľných ukazovateľov, vecný a časový harmonogram realizácie programu prostredníctvom pravidelnej aktualizácie akčných plánov,
- e) finančnej časti, ktorá obsahuje finančné zabezpečenie jednotlivých opatrení a aktivít vrátane inštitucionálnej a organizačnej stránky realizácie a plnenia programu rozvoja.

Stručný popis vzniku a chronológie prípravy PHSR

Dokument bol vypracovaný v súlade s platnou Metodikou na vypracovanie programu hospodárskeho a sociálneho rozvoja obce/obcí/VÚC, verzia 2.0. V procese jeho spracovania spolupracovali experti a občania obce, čím sa dosiahla zrozumiteľnosť PHSR i pre obyvateľov, ktorým bude slúžiť. Na programe rozvoja obce teda spolupracovali starosta a poslanci obecného zastupiteľstva (politická reprezentácia obce), obyvatelia a iní kľúčoví aktéri spolu s ostatnými prizvanými odborníkmi. Pracovné skupiny spolupracovali prostredníctvom priamych formálnych ale i neformálnych rozhovorov s témou budúceho smerovania obce.

Proces tvorby PHSR pozostával z viacerých krokov:

1. Tvorba vstupnej analýzy (auditu zdrojov)
2. Vymedzenie kľúčových problémov a rozvojových priorít
3. Programovanie, tvorba programovej, realizačnej a finančnej časti.

Audit zdrojov pozostával z informácií od obce, prieskumu verejnej mienky, diskusií s predstaviteľmi obce, ale i údajov zo Štatistického úradu a iných odborných zdrojov a rozvojových dokumentov regionálnej úrovne. Na základe syntézy parciálnych zdrojov a výsledkov dotazníkovej prieskumu bola vypracovaná SWOT analýza, následne vymedzenie kľúčových problémov, sformovanie strategickej vízie, strategických cieľov a akčného plánu. Program rozvoja obce je teda integrovaným plánovacím dokumentom zahŕňajúcim strategickú časť, ktorú tvoria dlhodobějšíe ciele a programovú časť – opatrenia, aktivity a projekty realizovateľné v kratšom období.

Harmonogram spracovania PHSR bol predbežne navrhnutý na 6 mesiacov. Po odsúhlasení procesu prípravy a samotného spracovania dokumentu sa začalo s prípravou analytickej časti, ktorá pozostávala predovšetkým zo zberu, triedenia, spracovania a vyhodnocovania dôležitých údajov a informácií o obci a jej súčasnej situácii v rôznych kľúčových oblastiach rozvoja (demografia, bývanie, zamestnanosť/nezamestnanosť, služby, vybavenosť obce, infraštruktúra a pod.). Zároveň sa spracovali a vyhodnotili informácie o rozvojových (investičných) projektoch realizovaných obcou v predchádzajúcom programovacom období 2007 – 2013. Na základe spracovaných podkladov bol vyplnený formulár Ex-post hodnotenie predchádzajúcej činnosti obce, ktorý tvorí jednu z príloh tohto dokumentu. Po dokončení analytickej časti sa pristúpilo k spracovaniu strategickej, programovej, realizačnej a finančnej časti, ktoré si vyžadovali aktívne zapájanie predstaviteľov obce a členov pracovných skupín zriadených za účelom prípravy PHSR. V rámci celého procesu prípravy a spracovania PHSR boli používané rôzne metódy zapájania verejnosti, najmä prostredníctvom zverejňovania

dôležitých informácií na informačných tabuliach a webovej stránke obce, organizovania stretnutí s miestnymi obyvateľmi a uskutočnenia (a následného vyhodnotenia a zapracovania výsledkov) dotazníkového prieskumu. Spracovaný dokument bol v záverečnej fáze verejne pripomienkovaný, prerokovaný a nakoniec schválený obecným zastupiteľstvom.

Stručné zhrnutie východiskových koncepčných dokumentov týkajúcich sa PHSR obce Smolník 2016 – 2022

Predkladaný programový dokument je previazaný so sektorovými operačnými programami vypracovanými na základe Partnerskej dohody Slovenskej republiky na roky 2014-2020. Partnerská dohoda Slovenskej republiky na roky 2014 – 2020 je základný strategický dokument s celoštátnym dosahom, ktorý vypracuje Slovenská republika za účasti partnerov v súlade s prístupom viacúrovňového riadenia a ktorým sa stanoví stratégia, priority a opatrenia pre účinné a efektívne využívanie prostriedkov Európskych štrukturálnych a investičných fondov za účelom dosahovania cieľov stratégie Európa 2020. Ďalej je v súlade s Národnou stratégiou regionálneho rozvoja SR (schválený uznesením Vlády SR č. 222 zo 14. mája 2014), Koncepciou územného rozvoja Slovenska 2001 (KURS 2001), Programom hospodárskeho a sociálneho rozvoja Košického samosprávneho kraja na roky 2016-2022, Územným plánom Košického samosprávneho kraja, Regionálnou inovačnou stratégiou Košického samosprávneho kraja.

Počas vypracovania PHSR boli zohľadnené priority Národnej stratégie regionálneho rozvoja SR, predovšetkým jej vízia regionálneho rozvoja na Slovensku:

„Slovensko sa má stať krajinou s vysokou kvalitou života všetkých občanov. Každý región bude využívať svoje danosti v prospech svojho udržateľného hospodárskeho, sociálneho, environmentálneho a územného rozvoja, a tým aj Slovenskej republiky, ako vyspelého, hospodársky, politicky a sociálne súdržného členského štátu Európskej únie“

Obec Smolník sa nachádza v okrese Gelnica, a teda územne patrí do Košického samosprávneho kraja. Pri spracovaní PHSR bolo nevyhnutné zabezpečiť súlad s nadradenými východiskovými koncepčnými dokumentmi týkajúcimi sa vymedzeného územia. Jednalo sa predovšetkým o nasledovné základné dokumenty:

- Národná stratégia regionálneho rozvoja Slovenskej republiky (na obdobie 2014 - 2020, s výhľadom do roku 2030),
- Partnerská dohoda SR na roky 2014 – 2020,
- Program hospodárskeho a sociálneho rozvoja Košického samosprávneho kraja na obdobie 2016 – 2022,
- Stratégia CLLD územia MAS Hnilec (na obdobie 2016 – 2022),

Okrem toho sa v rámci prípravy PHSR prihliadalo aj na nasledovné sektorové koncepčné dokumenty:

- Stratégia rozvoja kultúry Slovenskej republiky na roky 2014 – 2020 ,
- Národná stratégia rozvoja cyklistickej dopravy a cykloturistiky v SR,
- Stratégia rozvoja dopravy Slovenskej republiky do roku 2020,
- Stratégia rozvoja verejnej osobnej a nemotorovej dopravy SR do roku 2020,

PHSR obce Smolník

na roky 2016 – 2022

- Strategický plán rozvoja dopravnej infraštruktúry SR do roku 2020,
- Expertná štúdia a stratégia pre rozvoj kreatívnej ekonomiky Košického kraja,
- Stratégia na zmiernenie sociálnej exklúzie v Košickom kraji,
- Stratégia podpory rozvoja dobrovoľníctva v Košickom kraji,
- Regionálna inovačná stratégia Košického kraja 2013 – 2020.

1. ANALYTICKÁ ČASŤ

Analytická časť pozostáva z analýzy vnútorného prostredia rozčlenená do jednotlivých oblastí, analýzy silných a slabých stránok, príležitostí a ohrození pre rast a rozvoj daného územia ako aj identifikáciu hlavných vonkajších faktorov rozvoja územia, analýzy vplyvu vonkajšieho prostredia na vývoj situácie v území a analýzy väzieb územia.

V analytickej časti – humánno-geografickej analýze boli použité súbory dát, ktoré poskytla obec a taktiež dáta zverejnené Štatistickým úradom SR. Fyzicko-geografická analýza vychádza i z údajov publikovaných v Atlase SR (2002) Ministerstvom životného prostredia SR ako aj z publikácie od autorky prof. RNDr. Evy Michaeli, PhD. – Regionálna geografia SR I. časť (2008). Ďalšie primárne dáta boli získané prieskumom v teréne a diskusiami s predstaviteľmi obce. Informácie pre analýzy regionálneho kontextu boli čerpané z rozvojových dokumentov regionálnej úrovne.

1.1. ANALÝZA VNÚTORNÉHO PROSTREDIA

1.1.1. História obce

Starú slovenskú banícku obec Smolník osídlili v 13. storočí Nemci z Gelnice, v roku 1327 ju Karol Robert povýšil na slobodné banské mesto podľa štiavnického práva. Erb so skríženými banskými náradiami vznikol v 15. storočí, ale mesto malo erb už v 14. storočí, v ktorom ústrednou postavou bola sv. Katarína, vedľa nej však bol zobrazený baník pri dolovaní rudy. Ďalšie územie dostal Smolník od panovníka v roku 1333 a v roku 1338. V polovici 15. storočia pripadlo mesto panstvu spišského hradu, ktoré prenajímalo miestne medené a strieborné bane a hámre. V roku 1421 sa baníci vzbúrili proti mestskému patriciátu. V roku 1691 prešli bane do vlastníctva banského eráru a spravovala ich Banícka komora. Baníctvo sa začalo rozvíjať najmä v 18. storočí. V roku 1787 mala 915 domov a 6050 obyvateľov, v roku 1828 mala 560 domov a 4003 obyvateľov. V Smolníku bolo sídlo banského súdu a inšpektorátu. Od začiatku 18. storočia tu pôsobila mincovňa. Zanikla v roku 1816. Medené Hámre boli v roku 1807 – 1860 prenesené do Malužinej. Najvýznamnejšie medenorudné bane predal erár v roku 1890 účastníckej spoločnosti, ktorá ťažila najmä pyrit. V meste sa vyrábala modrá a zelená skalica až do roku 1918. Koncom 19. storočia bola zriadená veľká tabaková továreň. Pri požiari v roku 1905 obec z dvoch tretín vyhorela. Po roku 1918 pracovali obyvatelia v miestnej tabakovej továrni, v továrni na plech, v baniach, lesoch, na pílach.

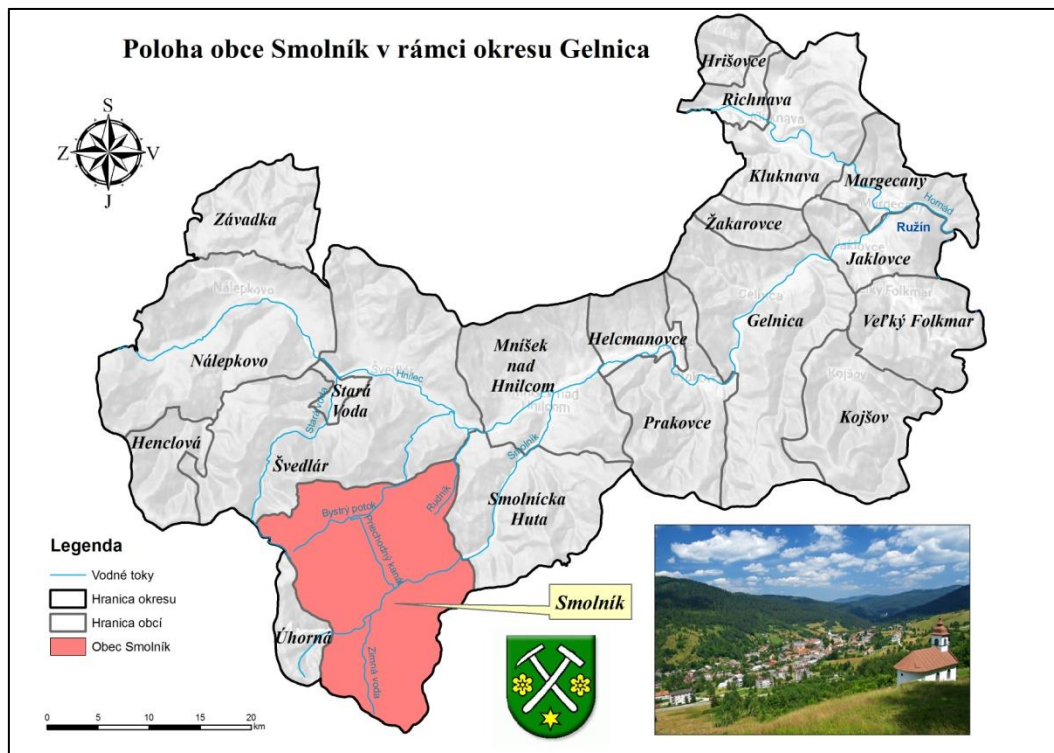
Na Zlatom Stole bola počas SNP partizánska základňa. Prichádzali sem výsadkári a z lietadiel zhadzovali zbrane a strelivo. Po roku 1945 časť občanov nemeckej národnosti vysídlili.

1.1.2. Geografická poloha územia

Obec Smolník leží v severovýchodnej časti Slovenského Rudohoria v doline Smolníckeho potoka. Nachádza sa medzi geografickými súradnicami 48° 43' 49" severnej šírky a 20° 44' 24" východnej dĺžky, v nadmorskej výške 561 m. Rozkladá sa na ploche 68,97 km² a má 1064 obyvateľov (ŠÚ SR, 31.12. 2014).

Z hľadiska územnosprávneho členenia patrí obec na úrovni NUTS IV do okresu Gelnica a na úrovni NUTS III do Košického samosprávneho kraja. Na západe susedí s obcou Úhorná a s okresom Rožňava, s ktorým má susednú hranicu aj na juhu, východnú hranicu má s okresom Košice-okolie a tiež obcou Smolnícka Huta, na severe susedí s obcou Švedlár.

Mapa 1 Poloha obce Smolník v rámci okresu Gelnica



Zdroj: Obec Smolník

1.1.3. Prírodné podmienky

Geologická stavba územia

Územie obce je z hľadiska geologickej stavby súčasťou gemerika - gemerických paleozoických sekvencií, v rámci centrálnych Karpát. Tvoria ho horniny gelnickej a rakoveckej sekvencie – t.j. fylity, lydity, pieskovce, kvarcity, porfyroidy a kryštallické vápence, fylito-diabázové súvrstvie s prevahou fylitov a s podielom bazaltov a tufov. Vrchovinný až hornatinový povrch chotára tvoria fylity a porfyroidy.

V rámci nerastných surovín sa tu nachádzajú ložiská medi, pyritu, animonitu, železnej rudy, zlata a striebra. Smolník je starou baníckou obcou, ktorú v roku 1327 Karol Róbert povýšil na slobodné banské mesto podľa štiavnického práva. V 14. storočí bolo v Smolníku sídlo banskej komory. V okolí obce sa ťažili najmä meď a striebro a najväčší rozkvet prežívalo mestečko na prelome 14. a 15. storočia, kedy tu fungovala aj kráľovská mincovňa. Baníctvo sa tu začalo rozvíjať najmä v 18. storočí, kedy sa zintenzívnila ťažba medi, používanej na razenie mincí v tamojšej mincovni a na výrobu zelenej a modrej skalice.

Zaujímavosťou je skutočnosť, že po maďarskom názve obce (Szomolnok) je pomenovaný monoklinický minerál szomolnokit (chemicky monohydrát síranu železnatého), ktorý bol prvýkrát opísaný v roku 1877.

Charakter georeliéfu, georeliéf

Podľa geomorfologického členenia územia SR patrí katastrálne územie obce Smolník do geomorfologického celku Volovské vrchy. Územie spadá podľa Mazúra, Lukniša (1980) do Alpsko-Himalájskej sústavy, podsústavy Karpaty, provincie Západných Karpát, subprovincie Vnútrotných západných Karpát a v rámci nich do Slovenského Rudohoria.

Obec leží v úzkej doline Smolníckeho potoka, ktorú vymedzujú na severe Veľký Vtáči vrch (1046 m n. m.), na juhu Zenderlin a Tupý vrch, vysoké 1031 a 1046 m, a na západe hlavný rozvodový hrebeň Slovenského rudohoria Pačanský vrch, 1058 m, Hekerová, 1260 m. Táto uzavretosť vytvára pre Smolník a okolité obce: Smolnícka Húta, Úhorná osobitnú, význačnú vysokohorskú klímu.

Klimatické pomery

Na základe klimatických oblastí Slovenska, leží väčšina študovaného územia v mierne chladnom okrsku - C1 chladnej oblasti (C), v ktorej sa priemerná júlová teplota pohybuje od 12° do 16°C a je charakteristická veľmi vlhkým rázom. Priemerné mesačné teploty sa pohybujú v rozmedzí -2 až -3 °C (december, marec) a -4 až -6 °C (január, február). Z hľadiska poľnohospodárskeho využitia sa vhodné polohy využívajú najmä ako lúky a pasienky, poprípade ostáva les, nakoľko teplota v oblasti nepostačuje na dozretie poľnohospodárskych plodín.

Svojím okrajom do územia obce v južnej časti zasahuje aj okrsk mierne teplej oblasti (M) s priemerne menej ako 50 letnými dňami za rok, s denným maximom teploty vzduchu $\geq 25^{\circ}\text{C}$, a s júlovým priemerom teploty vzduchu $\geq 16^{\circ}\text{C}$. Jedná sa o okrsk M3 – mierne teplý, mierne vlhký, pahorkatinový až vrchovinový, kde sa index zavlaženia pohybuje od 0 až 60, okolo 500 m n.m.

Hydrologické pomery

Z hľadiska hydrologických pomerov sú povrchové vody odvodňované predovšetkým potokom Smolník prameniacim pod masívom Pipitky so svojimi prítokmi, a v menšej miere i Bystrým potok v severnej časti územia obce. Tie sú súčasťou povodia Hnilca a následne Hornádu, ktorý je charakteristický svojim snehovo-dažďovým režimom odtoku, tzn. že svoje maximá dosahuje v apríli a minimá vo februári. Podľa režimu odtoku sa teda územie zaraďuje do oblasti stredohorskej.

Potok Smolník je významný pravostranný prítok Hnilca, má dĺžku 19,7 km a je tokom VI. rádu. Pramení v nadmorskej výške okolo 960 m n. m. Ústí do Hnilca na území obce Mníšek nad Hnilcom v nadmorskej výške okolo 417 m n. m.

V chotári obce sa na hornom toku potoka Smolník nachádza vodná nádrž Úhorná, nazývaná tiež Jazero mieru či Smolnícke pleso. Jej rozloha je 4,79 ha, hĺbka približne 13 m. Bola postavená roku 1768 za účelom zadržiavania dažďovej vody a povodňovej ochrany, neskôr využívaná na banské účely.

Pôdne pomery

Pôdny kryt vo Volovských vrchoch, ako aj predmetnej oblasti zastupujú tri pôdne jednotky: kambizeme a podzoly na silikátových horninách, rendziny na karbonátových horninách.

V Slovenskom Rudohorí sú to významné plochy kambizemných podzolov, avšak v obci prevládajú kambizeme modálne kyslé. Ďalej sa pôdy zaraďujú do skupiny pôd melanických, hnedých, podzolových a nivných. Pôdotvornými substrátmi sú fluviálno-aluviálne, deluviálne a deluviálno-proluviálne sedimenty, metamorfované a sedimentárne horniny.

Najrozšírenejšími na území obce v severozápadnom cípe katastra sú **podzoly kambizemné**, sprievodné rankre a litozeme; z ľahších zvetralín kyslých hornín. Z južnej strany ich obklopuje pás siahajúci na severovýchodný cíp katastra, a to **kambizeme podzolové**, sprievodné podzoly kambizemné a rankre, zo zvetralín kyslých hornín. Na ne zo západnej časti nadväzuje výbežok **kambizemí modálnych kyslých**, sprievodných kultizemných a rankrov zo zvetralín kyslých až neutrálnych hornín. Južná časť katastra je tvorená **kambizemou modálnou kyslou**, ďalej sa jedná o **podzoly modálne**, sprievodné litozeme a rankre; zo zvetralín kremencov a z terciérnych sedimentov s výrazným zastúpením kremenného skeletu ako aj **podzoly modálne a humusovo-železité**, sprievodné podzoly organozemné, litozeme a rankre; z ľahších zvetralín kyslých hornín.

Pôdy v obci sa ďalej zaraďujú podľa priepustnosti a retenčnej schopnosti pôd k pôdam so strednou retenčnou schopnosťou a strednou až z časti i veľkou priepustnosťou, sú charakteristické vlhkým vlhkostným režimom pôd, z hľadiska pôdnej reakcie ide o silno až extrémne kyslé pôdy. Podľa zrnitosti pôdy je to pôda hlinitá neskeletnatá až slabo kamenitá (0-20%) a piesčito hlinitá stredne kamenitá - štrkovitá (20 – 50%).

Z uvedených charakteristík vyplýva celkovo nízky potenciál pôd pre rozsiahlejšie poľnohospodárske využitie.

Tabuľka 1 Štruktúra pôdneho fondu

Štruktúra pôdneho fondu (v ha) (2014)	
Celková výmera územia obce	6897,6
Poľnohospodárska pôda - spolu	447,4
Poľnohospodárska pôda - orná pôda	0,2
Poľnohospodárska pôda - chmeľnica	0
Poľnohospodárska pôda - vinica	0
Poľnohospodárska pôda - záhrada	23,7
Poľnohospodárska pôda - ovocný sad	0
Poľnohospodárska pôda - trvalý trávnatý porast	423,5
Nepoľnohospodárska pôda - spolu	6450,2
Nepoľnohospodárska pôda - lesný pozemok	6274,4
Nepoľnohospodárska pôda - vodná plocha	27,6
Nepoľnohospodárska pôda - zastavaná plocha a nádvorie	70,3
Nepoľnohospodárska pôda - ostatná plocha	77,9

Zdroj: ŠÚ SR

Celková výmera *poľnohospodárskej pôdy* obce Smolník je 447,4 ha, z ktorých orná pôda predstavuje iba 0,2 ha. Podstatnú časť poľnohospodárskej pôdy zaberajú trvalé trávne porasty (423,5) a ostatná plocha pripadá na záhrady (23,7 ha).

Fauna a flóra

Volovské vrchy patria z hľadiska *fytogeografického členenia* do podobvodu predkarpatskej flóry (Praecarpaticum) v rámci obvodu západokarpatskej flóry (Carpaticum occidentale) a stredoeurópskej provincie, ktorá sa zaraďuje do eurosibírskej podoblasti a holoarktickej oblasti.

Z hľadiska fytogeograficko-vegetačného členenia sa predmetné územie zaraďuje do Bukovej zóny a v rámci nej do kryštálicko-druhojhornej oblasti.

Prevládajúcou drevinou je smrek obyčajný (*Picea abies*), v menšej miere sa tu nachádzajú i druhy rodu borovice (*Pinus*), v južnejších častiach obce sa vykytuje i buk lesný (*Fagus silvatica*) a zmiešané lesy s prevahou listnatých drevín.

Potenciálna prirodzená vegetácia je vegetácia, ktorá by sa za daných klimatických, pôdných a hydrologických pomerov vyvinula na určitom mieste, keby vplyv ľudskej činnosti ihneď prestal pôsobiť. Jej poznanie je dôležité najmä z hľadiska rekonštrukcie, obnovy a ďalšieho prirodzeného vývoja vegetácie s cieľom jej priblíženia resp. úplného prinavrátenia do prirodzeného stavu, aby sa zabezpečila ekologická stabilita územia. Potenciálnu prirodzenú vegetáciu na riešenom území predstavujú jedľové a jedľovo-smrekové lesy, bukové lesy v horských polohách, vo vyšších polohách smrekové lesy čučoriedkové.

V rámci mimolesnej vegetácie tvoria podstatnú časť brehovú porasty potoka Smolník a jeho prítokov, tvorené najmä jelšou sivou (*Alnus incana*), vrbou krehkou (*Salix fragilis*), sivou (*Salix incana*) a purpurovou (*Salix purpurea*). Daný typ vegetácie dopĺňa i vrba rakytová (*Salix caprea*).

Z hľadiska *zoogeografického členenia* patrí študované územie do obvodu horskej fauny v rámci západokarpatskej subprovincie Karpát, patriacej do zóny listnatých lesov v eurosibírskej podoblasti, ktorá patrí do palearktiskej oblasti ríše holoarktis (arktozea). Geograficky je západokarpatská subprovincia listnatých lesov územím značne heterogénnym a ide o územie druhovo veľmi bohaté.

Ihličnatý les je domovom pre veverice, medvede hnedé, rysa ostrovida, vtáky – tetra hlucháňa, drozda kolohrivého, orešnicu perlavú, sýkorku uhliarku a sýkorku chochlatú, hýľa lesného a krivonosa smrekového. Z plazov tu možno nájsť vretenicu severnú a užovku živorodú. Mnohé zo živočíchov žijú v listnatých aj ihličnatých lesoch, napr. líšky, vlky, jelene.

Ochrana prírody

Zdravé a čisté životné prostredie je jedným z aspektov kvalitného života občanov a zároveň predpokladom pre trvalo-udržateľný rozvoj obce. Na riešenom území sa nachádza chránené vtáčie územie CHVÚ Volovské vrchy spadajúce do NATURY 2000. Jedná sa o medzinárodnú sústavu chránených území členských štátov EÚ, ktorá si kladie za cieľ zachovať prírodné dedičstvo významné pre celú Európu, zabezpečiť jeho ochranu a podporiť tie aktivity v chránených územiach, ktoré sú v súlade so záujmami ochrany prírody.

CHVÚ Volovské vrchy je výmerou najväčšie navrhované chránené vtáčie územie Slovenska, ktoré je tvorené biotopmi ihličnatých, listnatých a zmiešaných lesov. Volovské vrchy sú jedným z troch najvýznamnejších území na Slovensku pre hniezdenie druhov bocian čierny (*Ciconia nigra*), včelár lesný (*Pernis apivorus*), sova dlhochvostá (*Strix uralensis*), žlna sivá (*Picus canus*), ďateľ čierny (*Dryocopus martius*), muchárik červenohnedý (*Ficedula parva*) a muchárik bieločrý (*Ficedula albicollis*).

V rámci RÚSES (Regionálne územné systémy ekologickej stability) sa na predmetnom území nachádza **hydrické biocentrum s regionálnym významom – potok Smolník** s prítokmi v rámci geomorfologickej jednotky Volovských vrchov. Biocentrom sa v tomto prípade rozumie vymedzené územie v krajine, ktoré na základe stavu ekologických podmienok umožňuje trvalú existenciu, rozmnožovanie, úkryt a výživu rastlinných a živočíšnych spoločenstiev a má charakter jadrových území s prioritným ekostabilizačným účinkom v krajine. Taktiež sa tu nachádza v rámci Volovských vrchov i **testrické biocentrum Pipitka**.

Z hľadiska environmentálnych záťaží, eviduje enviroportal.sk na území obce Smolník environmentálnu záťaž pod názvom „**Smolník – ťažba pyritných rúd**“. **Environmentálnou záťažou** sa rozumie znečistenie územia spôsobené činnosťou človeka, ktoré predstavuje závažné riziko pre ľudské zdravie alebo horninové prostredie, podzemnú vodu a pôdu s výnimkou environmentálnej škody. Lokalita **Smolník – ťažba pyritových rúd** je okrem celkového hodnotenia dopadov prioritná vysokoriziková z hľadiska 3 kritérií: **ohrozenia vody (podzemnej aj povrchovej), zdravia obyvateľstva a z hľadiska územného a socioekonomického rozvoja**.

Zlá situácia naďalej trvá v oblasti toku potoka Smolník v dôsledku **penikania kyslých banských vôd s vysokým obsahom ťažkých kovov do toku**, čo spôsobuje jeho zaradenie v skupine základných fyzikálno-chemických ukazovateľov a mikropolutantov do V. triedy kvality.

V roku 2013 sa pokračovalo v monitoringu oblastí rudných ložísk na lokalitách Rudňany a Smolník. Monitoring hydrogeologických aspektov vplyvov ťažby na životné prostredie dokumentoval v daných oblastiach pretrvávajúci **stav negatívneho ovplyvnenia kvality povrchových tokov banskými vodami, drenážnymi vodami odkalísk a priesakovými vodami hald a prírodných ložiskových anomálií**. Najnepriaznivejšia je situácia v potoku Smolníka ako aj v oblasti Rudňany – Poráč. Sedimenty hlavných tokov týchto oblastí sú podľa výsledkov doterajšieho výskumu kontaminované hlavne prvkami As a Sb, ktoré prekračujú intervenčné kritériá pre pôdy.

Z hľadiska znečistenia oxidom siričitým, išlo v minulosti o IMPERIAL TOBACCO SLOVAKIA a.s., Bratislava, prevádzka Smolník.

1.1.4. Obyvateľstvo

Obec Smolník sa nachádza v údolí rovnomenného potoka, kde vhodné prírodné podmienky – zdroje rúd, podmienili osídlenie tohto územia prvými obyvateľmi. Starú slovensko - banícku obec osídlili v 13. storočí Nemci z Gelnice. V polovici 15. storočia pripadlo mesto panstvu spišského hradu, ktoré prenajímalo miestne medené a strieborné bane a hámre. V roku 1421 sa baníci vzbúrili proti mestskému patriciátu. V roku 1691 prešli bane do vlastníctva banského

eráru a spravovala ich Banícka komora. Baníctvo sa začalo rozvíjať najmä v 18. storočí. V roku 1787 mala 915 domov a 6050 obyvateľov, v roku 1828 mala 560 domov a 4003.

Obec Smolník má z hľadiska morfolologickej štruktúry nepravidelný pôdorys, nakoľko história obce hovorí, že išlo o spontánny vývoj obce v členitom teréne, ktorému sa musel prispôbiť. Charakteristickým znakom je nepravidelná sieť ulíc, ktoré sa pretínajú pod rôznymi uhlami, čo je príznačné pre staré banské mestá.

V rámci funkčnej štruktúry obce zastavanú plochu – intravilán tvoria najmä obytné areály s obytnou funkciou, a to predovšetkým obytné areály s nízko podlažnou zástavbou rodinných domov v menšej miere i bytové domy. V centrálnej časti obce je areál služieb s administratívnou, kultúrnou a stravovacou funkciou s menšími obchodíkmi ako aj areál rekreácie – verejná zeleň, park.

O osídlení Smolníka v časoch tatárskeho vpádu existuje len legenda. Podľa nej od potoka v predmestí vedie tajná chodba smerom do miesta súčasnej tabakovej továrne. Práve v nej sa sústredili obyvatelia za tatárskeho vpádu. V nej mohli dlho prebývať, pretože tam mali vodu zo studničky a pri používaní podzemného komína si pripravovali aj jedlá. Starú slovensko-banícku obec osídlili v 13. storočí Nemci z Gelnice. V roku 1787 mala už 6050 obyvateľov, v roku 1828 sa počet znížil na 4003. Vývoj počtu obyvateľov obce v posledných 6 rokoch je charakteristický zjavným poklesom (graf 1). V súčasnosti sa obyvateľstvo pomaly znižuje a zo Smolníka sa stáva mestečko chatárov.

Spomaľovanie rastu obyvateľstva je vo všeobecnosti spôsobené znižovaním prirodzených prírastkov, najmä poklesom pôrodnosti. Táto skutočnosť sa prejavuje zhoršením vekovej skladby, v ktorej sa zväčšuje zastúpenie starších vekových skupín. Okres Gelnica sa môže napriek tomu zaradiť medzi územia so stagnujúcou populáciou. Špecifikom, ktoré výraznejšie ovplyvňuje prírastky obyvateľstva je rómske etnikum, tvorí v okrese 4,45% populácie.

Graf 1 Vývoj počtu obyvateľov v obci Smolník



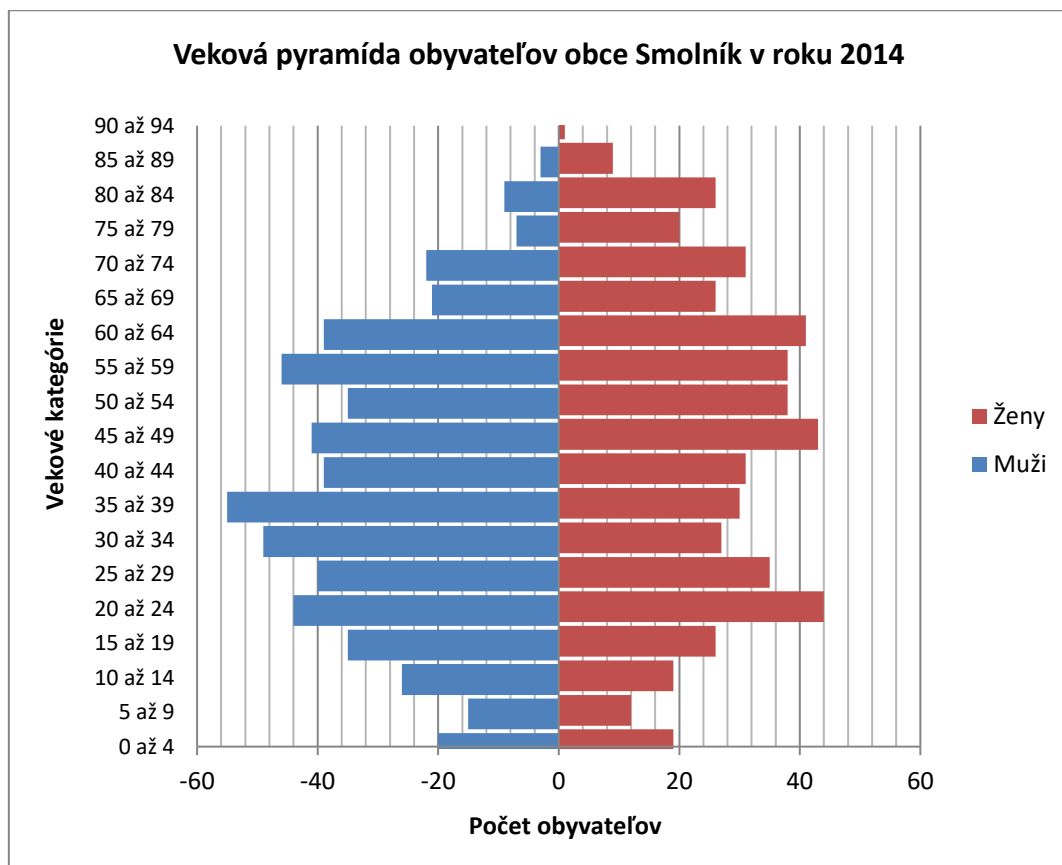
Zdroj: ŠÚ SR 2015

Najdôležitejším triedením obyvateľstva z biologických kritérií je štruktúra obyvateľstva podľa pohlavia a veku, keďže demografické procesy sú na nej priamo závislé. Štruktúra podľa pohlavia je závislá od troch typov procesov:

1. chlapcov sa rodí viac ako dievčat
2. špecifickej úmrtnosti žien a mužov v priebehu ich celého života
3. migrácia.

Pre grafické zobrazenie vekovej a pohlavnej štruktúry sa používa vekovo-pohlavná pyramída (graf 2). Na základe nej môžeme skonštatovať, že v populácii obce Smolník je nižší počet ľudí v mladých ročníkoch, jedná sa teda o *regresívny typ populácie*. Charakteristická je tu prevaha starých rodičov nad deťmi, natalita je nízka, a preto dochádza k starnutiu populácie. Vekové skupiny sa vyznačujú značnou nepravidelnosťou, nakoľko v niektorých skupinách prevládajú muži, v iných zase ženy. Vo všeobecnosti však môžeme skonštatovať, že najpočetnejšou vekovou skupinou mužov je kategória 35-39 rokov (55 mužov) a žien kategória 20-24 rokov (44 žien).

Graf 2 Vekovo-pohlavná pyramída obce Smolník (2014)



Zdroj: ŠÚ SR 2015

V roku 2014 bolo v obci Smolník v predproduktívnom veku 10,43% obyvateľstva, v produktívnom 70,93% obyvateľov a v poproduktívnom veku 16,64% obyvateľov. Najväčšiu zložku teda tvorí obyvateľstvo v produktívnom veku (tabuľka 2). V Smolníku ako i vo

viacerých obciach okresu Gelnica v súčasnosti pozorujeme trend prevládajúcej poproduktívnej zložky obyvateľstva nad predproduktívnou, a teda starnutie obyvateľstva. Tomuto fenoménu je potrebné sa i v tejto obci venovať najmä z hľadiska rekonštrukcie zariadení pre dôchodcov, sociálnych služieb, klubu dôchodcov a pod., nakoľko v obci navyše pribúda dôchodcov, ktorí ostávajú sami, keďže mladší členovia rodín odchádzajú do susedných regiónov a do zahraničia hlavne kvôli lepším pracovným príležitostiam.

Tabuľka 2 Počet obyvateľov a ich demografické rozdelenie v obci Smolník za rok 2014

Predproduktívne obyvateľstvo (14 a menej rokov)				Produktívne obyvateľstvo (15 - 64 rokov)				Poproduktívne obyvateľstvo (65 a viac)				Spolu
Muži	Ženy	Spolu	%	Muži	Ženy	Spolu	%	Muži	Ženy	Spolu	%	
61	50	111	10,43	423	353	776	70,93	62	115	177	16,64	1064

Zdroj: ŠÚ SR 2015

V sledovanom období prevláda v Smolníku prirodzený úbytok obyvateľstva, nakoľko počet živonarodených prevyšuje počet zomrelých. V rámci migračného pohybu sa taktiež jedná o úbytok obyvateľstva vo všetkých rokoch. Demografické pohyby sa tak odrazili na celkovom úbytku obyvateľstva, ktorý za rok 2014 vykazuje podstatne nízku hodnotu (-20). Príčinou tohto nepriaznivého demografického vývoja v obci je nízka natalita spojená s vysokým počtom vysťahovaných občanov (tabuľka 3).

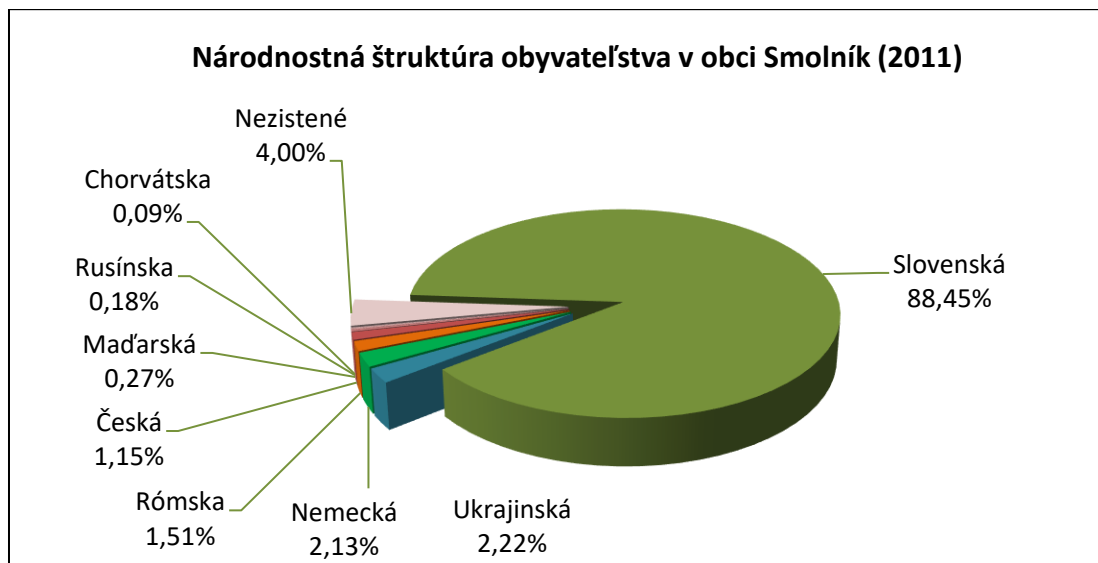
Tabuľka 3 Pohyb obyvateľstva obce Smolník v období rokov 2010-2014

Rok	Ž	Z	Prirodzený prírastok	Priťah. na trvalý pobyt	Vysťah. z trval. pobytu	Migrač. saldo	Celkový prírastok obyv.
2010	7	17	-10	9	32	-23	-33
2011	13	15	-2	12	22	-10	-12
2012	10	14	-4	5	25	-20	-24
2013	4	20	-16	13	19	-6	-22
2014	10	16	-6	7	21	-14	-20

Zdroj: ŠÚ SR 2015; Obec Smolník

Vysvetlivky: Ž-živonarodení, Z-zomrelí

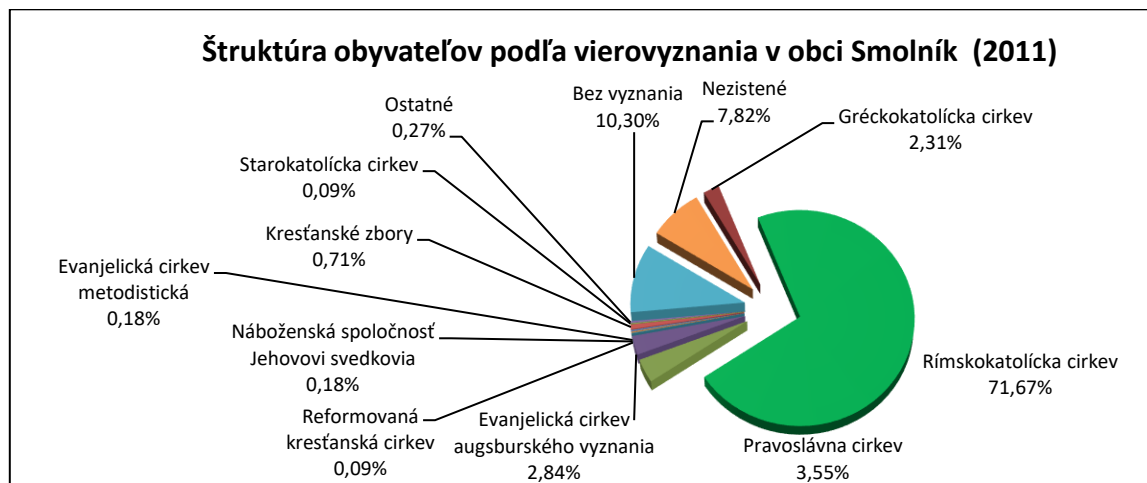
Graf 3 Národnostné zloženie obyvateľstva v obci Smolník v roku 2011



Zdroj: ŠÚ SR, SODB 2011

Národnostná štruktúra obyvateľstva Smolníka je odrazom jeho histórie (graf 3). I keď v obci prevláda slovenská národnosť (88,45%), k nemeckej národnosti sa prihlásilo 24 obyvateľov, k ukrajinskej 25 obyvateľov, a k českej 13 obyvateľov obce. Obyvateľov rómskej národnosti eviduje ŠÚ SR v počte 17, tento údaj je značne skreslený, keďže príslušníci tohto etnika sa k nemu často oficiálne nepriznávajú. V rámci vierovyznania obyvateľstva a zastúpenia jednotlivých cirkví, majú v obci najväčšie zastúpenie obyvatelia hlásiaci sa ku rímskokatolíckej cirkvi. Už v minulosti podľa sčítania obyvateľstva v roku 1921 bolo v Smolníku 2210 rímskokatolíkov a iba 145 gréckokatolíckych obyvateľov, ďalej 217 evanjelických obyvateľov, 10 evanjelikov reformovaných, 109 židovských obyvateľov. V súčasnosti je v menšej miere v Smolníku zastúpená i evanjelická a pravoslávna cirkev, o čom svedčia i historické pamiatky zachované v obci. Evanjelický tolerančný kostol z roku 1787 bol postavený v slohu jozefínskych tolerančných barokovo-klasicistických chrámov a Rímsko-katolícky kostol z roku 1801 je postavený na mieste staršej stredovekej stavby. Ostatné cirkvi tu majú menej ako 1%-né zastúpenie.

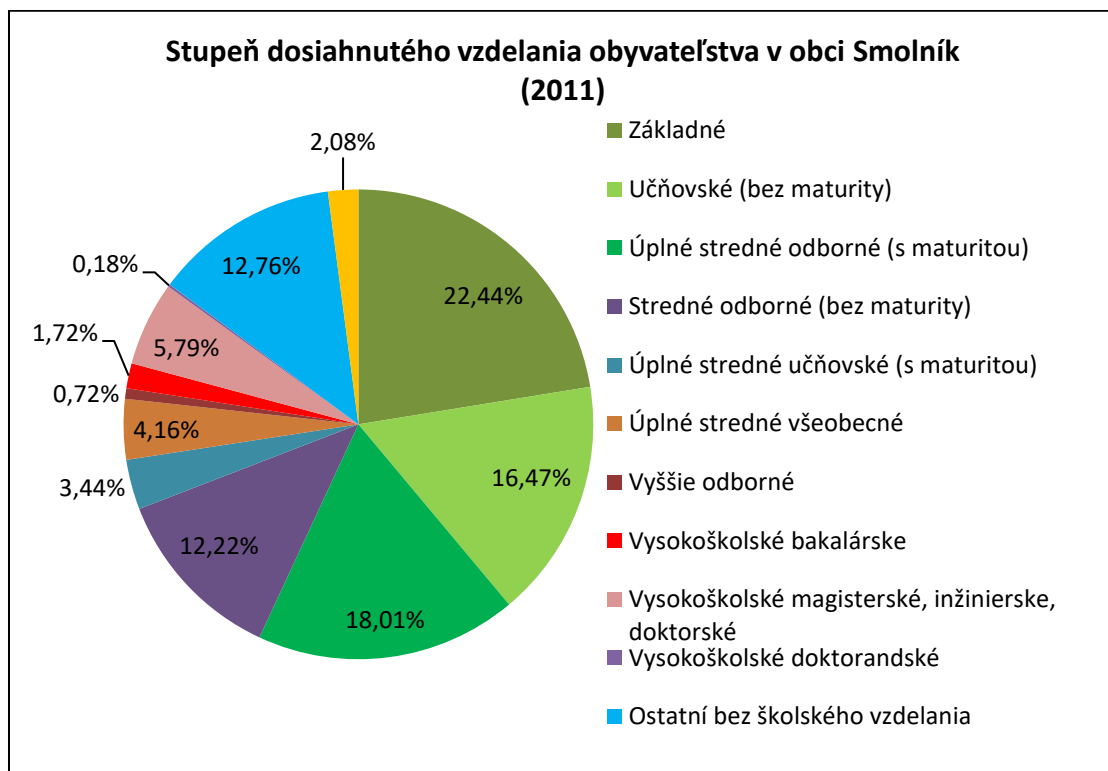
Graf 4 Štruktúra obyvateľov obce Smolník podľa vierovyznania v roku 2011



Zdroj: ŠÚ SR, SODB 2011

V obci Smolník prevládalo v roku 2011 obyvateľstvo so základným vzdelaním (22,44%). Druhou najpočetnejšou vzdelanostnou kategóriou bola skupina - 18,01% s úplným stredným odborným vzdelaním s maturitou a na treťom mieste sa jednalo o obyvateľov s učňovským vzdelaním bez maturity (16,47%). Bez školského vzdelania bolo 12,76% obyvateľstva. Príčinou nízkej vzdelanostnej úrovne obyvateľstva je i vysoký podiel rómskej populácie, ktorá odmieta navštevovať školu a dôsledkom nedostatočného vzdelania je tak následne vysoká nezamestnanosť v obci.

Graf 5 Stupeň dosiahnutého vzdelania obyvateľstva v obci Smolník v roku 2011



Zdroj: ŠÚ SR, SODB 2011

1.1.5. Dopravná infraštruktúra

Cestná sieť

Obec Smolník je dopravne prístupnená prostredníctvom štátnej cesty II. triedy č. 549 (Rožňava – Mníšek nad Hnilcom) a č. 548 (Košice – Smolník). Cesta II/549 je v zime v úseku Úhorná - stred obce - Úhornianske sedlo (hranica okresu) uzavretá a neudržiavaná.

Obec nie je napojená na diaľničnú sieť. Na štátnu cestu nadväzuje v obci sústava miestnych obslužných a prístupových komunikácií, ktorá je úmerná veľkosti obce a potrebám jej dopravnej obsluhy.

V rámci *autobusového spojenia* sa jedná o spojenie Margecany - Mníšek nad Hnilcom - Smolník a diaľkový spoj Spišská Nová Ves - Smolník - Košice. V obci sa nachádza viacero autobusových zastávok: Smolník „ŽB“; „č.d.511“; „garáž SAD“; „námestie“; „cintorín“; „ŠM“; „horáren“; „Mýto“.

Dostupnosť k najdôležitejším mestám pre obyvateľov obce je prostredníctvom cestnej siete (osobným autom) nasledovná:

Tabuľka 4 Dostupnosť k najdôležitejším mestám z obce Smolník

Trasa	Dĺžka (km)	Čas
Smolník - Gelnica	26,1	27 min
Smolník - Prakovce	19,7	20 min
Smolník - Medzev	21,6	25 min
Smolník - Moldava nad Bodvou	37,3	41 min
Smolník - Spišská Nová Ves	49,9	51 min
Smolník - Košice	57,4	1 hod 1 min
Smolník - Prešov	63,4	1 hod 7 min
Smolník - Banská Bystrica	159,8	2 hod 48 min
Smolník - Bratislava	360,0	4 hod 15 min

Zdroj: <http://mapa-mapy.info.sk>

Železničná doprava

Železničná doprava v obci Smolník bohužiaľ nemá zastúpenie, katastrom obce neprechádzajú železničné trate. Obyvatelia Smolníka majú k dispozícii najbližšiu železničnú stanicu v Mníšku nad Hnilcom. Jedná sa o jednokoľajovú neelektrifikovanú trať na trase Margecany – Zvolen, ktorá má z celoslovenského významu len druhoradý význam avšak disponuje veľkým potenciálom pre cestovný ruch.

Cez údolie potoka Smolník prechádzala bývalá úzkokoľajová trať Gelnica– Mníšek nad Hnilcom – Smolnícka Huta. Z Margecian do Gelnice bola trať vybudovaná s normálnym rozchodom 1435 mm. Z Gelnice pokračovala úzkokoľajová trať (s rozchodom 1000 mm) do Mníška nad Hnilcom a Smolníckej Huty, pre nedostatok financií sa nepodarilo túto úzkorozchodnú trať postaviť až do Smolníka. Osobná aj nákladná doprava na trati začala v roku 1884. Bývala trať je známa aj tým, že po nej premával najstarší parný rušeň na Slovensku rady U 36.003 nazývaný „Katka“ (v súčasnosti premáva na trati Detskej železnice v Čermeli.). V roku 1907 sa zo Smolníckej Huty postavila ďalšia úzkorozchodná trať, išlo o lesnú železnicu s rozchodom 760 mm, ktorá začínala v Smolníckej Hute a viedla cez Smolník až do obce Úhorná. Trať v Smolníckej doline fungovala do roku 1965.

Letecká doprava

Najbližšie medzinárodné letisko je v Košiciach, ktoré je druhé najväčšie letisko na Slovensku. Poloha letiska je asi 6 km južne od centra mesta Košice. Letisko vzniklo v roku 1952 ako letisko vtedajších Československých aerolínii a bolo riadené vtedajšou vládou. V roku 1994 prevzala kontrolu nad letiskami Bratislava, Košice, Piešťany, Poprad-Tatry a Sliač Slovenská správa letísk so sídlom v Bratislave, ktorá i v súčasnosti dohliada na činnosť jednotlivých letísk na Slovensku.

V súčasnosti je letisko schopné obslúžiť od malých „bussines“ lietadiel po Boeing 767 a Airbus 300. V roku 1992 bola kompletne zrekonštruovaná vzletová a pristávacia dráha, ktorej konečná dĺžka dosahuje 3100 metrov. Pristávacie a vzletové manévry lietadiel sú kontrolované novým monitorovacím a kontrolným zariadením. Rozvoj letiska Košice z hľadiska maximálnych možností jeho budúceho rozvoja je vypracovaný v Štúdií územného rozvoja letiska Košice (1995). Štúdia slúži ako podklad pre rozvoj letiska a skvalitňovanie poskytovaných služieb. V súčasnosti je možné odletieť z letiska Košice takmer do celého sveta, vďaka dopravcom, ktorí zabezpečujú denné spojenie Košíc s Viedňou, Prahou a Bratislavou. Letisko Košice poskytuje dopravcom handlingové služby od roku 1994. Ide predovšetkým o dopravcov s pravidelnými časmi odletov a príletov, ale taktiež i pre všeobecné letectvo a charterové lety. Pravidelnými leteckými spoločnosťami operujúcimi z a do Košíc sú České aerolínie, Tyrolean Airways, SkyEurope Airlines, Slovenské aerolínie. Počas letnej sezóny sú to predovšetkým spoločnosti ATE, Spanair, Tunis Air, Onur Air, Air Slovakia, Hemus Air.

Statická doprava

Väčšina obyvateľov obce má parkovanie riešené priamo vnútri pozemku rodinného domu, prípadne na kraji cestnej komunikácie.

Obec má vybudované jedno parkovisko pre návštevníkov cintorína a to pri Dome smútku.

Pešia doprava

Obec má vybudované komunikácie pre peších v centre obce, k bytovým domom na sídlisku „Juh“, k bytovým domom na sídlisku „Internát“.

V obci absentuje sieť chodníkov, čo je do značnej miery spôsobené priestorovou dispozíciou miestnych komunikácií a domovej zástavby. Za najproblematickejšie úseky je považovaný úsek popri ceste – ulica Nižná a Rožňavská, kde sa chodci sa pohybujú po krajnici cesty, čo je z dlhodobého hľadiska neprijateľné.

1.1.6. Základná technická infraštruktúra

Zásobovanie pitnou vodou

V obci Smolník je *vybudovaný vodovod*, na ktorý je napojených takmer 100 % domácností. Zdroje vody tvorí prameň Bystrý potok. Tieto vody prechádzajú cez Tereziánsku štôľňu do úpravne vôd, kde po úprave je vpúšťaná do vodovodnej siete.

Kanalizácia a ČOV

Z hľadiska *odkanalizovania obce a čistenia odpadových vôd*, obec má odkanalizovanú len časť obce. Z domácností na sídlisku „Juh“ je zabezpečené odvádzanie spláskových vôd vrátane niekoľkých rodinných domov v blízkosti kmeňového potrubia. Potrubie je zaústené do čističky odpadových vôd (ČOV).

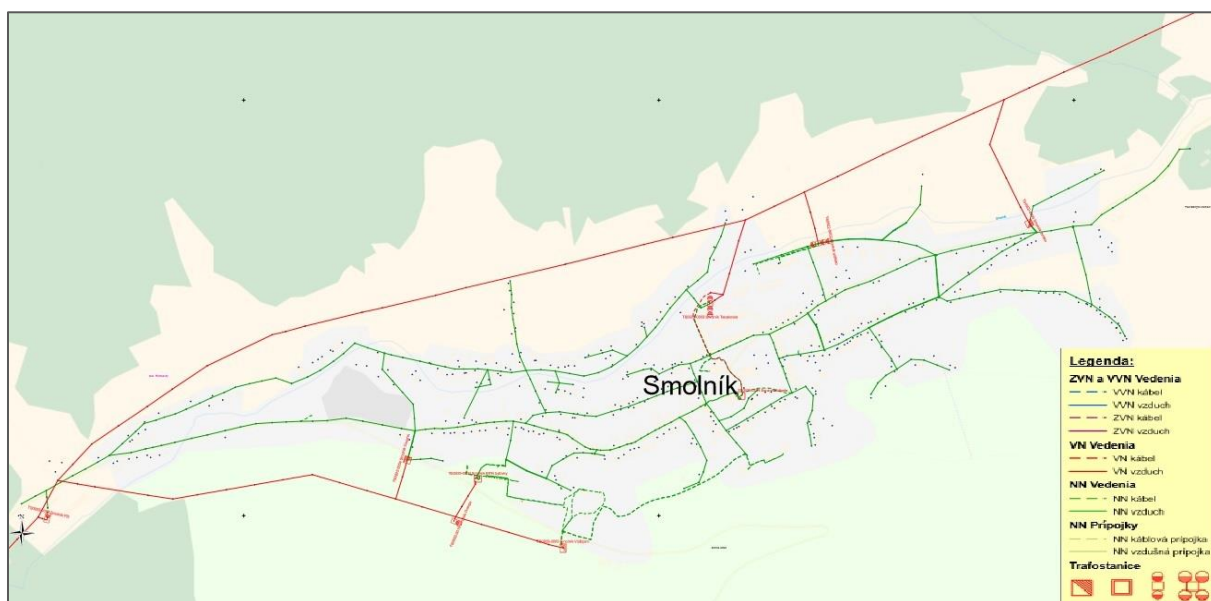
Zásobovanie plynom

V rámci *zásobovania plynom* obec nie je zásobovaná plynom. Obyvatelia využívajú len plynové „bomby“, na varenie najmä v čase výpadku elektrického prúdu.

Zásobovanie elektrickou energiou

Dodávka *elektrickej energie* do obce Smolník je zabezpečená prostredníctvom vedenia znázorneného na mape č. 2. Jedná sa o trasu 302-VN vedúcu z Prakoviec.

Mapa 2 VN Smolník



Zdroj: SAF MONTECH, s.r.o.

Telekomunikačné siete

Obyvatelia obce Smolník môžu využívať služby rôznych telekomunikačných spoločností pre hlasové a dátové prenosy. Územie obce je pokryté jednak fixnými, ale aj mobilnými operátormi pôsobiacimi na slovenskom telekomunikačnom trhu.

Obecný rozhlas, rozhlas a televízia

V obci je vybudovaný obecný rozhlas, ktorý slúži pre informovanie obyvateľov. Obecný rozhlas je síce funkčný, ale vzhľadom k poruchovosti, zastaralosti a zle umiestneným reproduktorom si vyžaduje rekonštrukciu.

Obec má pokrytie TV signálom na dobrej úrovni a obyvatelia obce Smolník využívajú služby spoločností, ktoré poskytujú prístup k televíznym a rozhlasovým staniciam prostredníctvom satelitných prijímačov. Bežný občan obce tak môže mať prístup k rôznym televíznym a rozhlasovým staniciam.

Internet

Pripojenie na internet v obci Smolník je možné prostredníctvom telekomunikačných operátorov pevných a mobilných sietí poskytujúcich svoje služby na území obce.

Verejné osvetlenie

Verejné osvetlenie je prevedené výbojkovými svietidlami výložníkového typu v dobrom technicko-prevádzkovom stave, s dostatočným osvitom. Svietidlá sú osadené na spoločných stĺpoch NN rozvodov vrátane napájacieho vedenia z vodičov AlFe prierezu 16 mm. Ovládanie osvetlenia je centrálnym časovým spínačom.

Obec bola úspešným žiadateľom o nenávratný finančný príspevok pre projekt **Modernizácia, rekonštrukcia a optimalizácia verejného osvetlenia v obci Smolník** v rámci operačného programu Konkurencieschopnosť a hospodársky rast, prioritnej osi 2-Energetika, opatrenie – 2.2. Budovanie a modernizácia verejného osvetlenia pre mestá a obce a poskytovanie poradenstva v oblasti energetiky. Predmetom projektu bola modernizácia, rekonštrukcia a optimalizácia verejného osvetlenia v obci Smolník.

Kamerový systém obce

V obci Smolník v roku 2011 sa začal budovať kamerový systém a v roku 2013 bol rozšírený kamerový systém na ďalšie najfrekvencovanejšie časti obce. Slúži na monitorovanie častí lokalít v katastrálnom území obce za účelom zvýšenia bezpečnosti a ochrany zdravia a majetku občanov a subjektov pôsobiacich v obci, s cieľom prevencie kriminality a inej protispoločenskej činnosti. Systém je tvorený 8 kamerami umiestnenými na najpotrebnejších miestach .

Tento systém je vybavený záznamovým softvérom, čím je zabezpečené nepretržité monitorovanie a zaznamenávanie najkritickejších miest.

1.1.7. Zariadenia občianskej vybavenosti

V obci sa nachádzajú *tri predajne potravín* - majiteľ Jaroslav Gábrik - 1 zamestnanec, Pavol Mach - 5 zamestnanci, Štefan Oravec - 1 zamestnanec ; *predajňa zmiešaného tovaru* - majiteľ Mária Vasilcová, *predajňa drogérie* - majiteľ Slavomíra Machová.

V obci sú reštaurácie, obecný úrad, areál obecných služieb, pošta, požiarna zbrojnica, obecná knižnica, dom smútku a obecný cintorín.

V rámci školstva v obci pôsobí jednotriedna MŠ (3 zamestnanci). MŠ poskytuje celodennú ale aj poldennú výchovno-vzdelávaciu starostlivosť deťom vo veku od troch do šiestich rokov a deťom s odloženou povinnou školskou dochádzkou. Filozofiou našej materskej školy a zámerom výchovno-vzdelávacieho pôsobenia je vytvoriť materskú školu rodinného typu s úzkou spoluprácou s rodičmi. V súčasnosti škôlku navštevuje 17 detí.

Podľa sčítania ľudu v roku 1930 bolo v Smolníku 512 Slovákov, v Úhornej 700 Slovákov, v Smolníckej Hute 150 Slovákov. Táto skutočnosť viedla k vzniku Slovenskej meštianskej školy v Smolníku. V roku 1933 východoslovenskí učitelia navštívili Zlín, aby sa oboznámili s výchovno-vzdelávacou činnosťou na zlínskych školách v oblasti tvorivej práce, ale aj aby sa podporila myšlienka československej vzájomnosti a budovanie novej školy. Na tomto stretnutí bolo vyslovené ocenenie všetkým učiteľom, ktorí hľadajú vo výchove a vzdelávaní nové cesty. V tomto období niektorí učitelia požadovali pretvoriť starú školu v školu „činnú“. Dieťa nech sa učí čítať i hovoriť. Po dlhoročnom úsilí bola ministerstvom školstva a národnej osvety zriadená v Smolníku Štátna meštianska škola s vyučovacím jazykom slovenským. V školskom roku 1936/1937 otvorili I. triedu a v ďalších rokoch ďalšie triedy s vyučovacím jazykom slovenským. Významným je ale školský rok 2008 – 2009, kedy sa spojila základná škola s materskou školou a vzniká nový subjekt Základná škola s materskou školou v Smolníku.

Bývanie

Bývanie predstavuje kľúčový faktor vplývajúci na rozvoj obce a tvorbu prostredia, v ktorom človek uspokojuje svoje základné potreby. Základnou funkciou obce je obytná funkcia, ktorú reprezentujú rodinné a bytové domy. Bytový fond sa sústreďuje prevažne v tradičných rodinných domoch, ale významnú úlohu začínajú hrať novopostavené a plánované bytové domy.

V obci prevláda individuálna bytová výstavba, pričom na území obce bolo v roku 2011 64,26% trvalo obývaných bytov.

Ukazovateľom úrovne bývania vo vzťahu k dostupnosti vodovodu a jeho zdroja je zásobovanie bytu vodou. Tabuľka 5 vyjadruje stav v obývaných bytoch obce Smolník podľa ich zásobovania vodou. Vodovodná sieť je v obci vybudovaná v plnom rozsahu, obec je zásobovaná pitnou vodou rozvodným potrubím v majetku a správe Podtatranskej vodárenskej prevádzkovej spoločnosti, a.s. Poprad.

Tabuľka 5 Obývané byty v rodinných a bytových domoch podľa zásobovania vodou v obci Smolník v roku 2011

Obývané byty v rodinných domoch					Obývané byty v bytových domoch				
Ob. Byty v RD spolu	Podľa zásobovania vodou (vodovod)				Ob. Byty v BD spolu	Podľa zásobovania vodou (vodovod)			
	1	2	3	4		1	2	3	4
216	180	26	1	1	141	127	2	1	2

Zdroj: Obec Smolník

Vysvetlivky: 1- v byte zo spoločného zdroja, 2- v byte z vlastného zdroja, 3-mimo bytu, 4- bez vodovodu

Obec je odkanalizovaná na 21% a napojená na čističku odpadových vôd. Na verejnú kanalizáciu je napojených 69 domácností.

Z nasledujúcej analýzy vyplýva, že v oblasti vybavenosti obývaných bytov, nedisponuje väčšina trvalo obývaných bytov v Smolníku kanalizačnou prípojkou.

Tabuľka 6 Trvalo obývané byty podľa vybavenosti v obci Smolník v roku 2016

Vybavenie trvalo obývaných bytov	Počet TOB
Bytov spolu	329
S plynom	0
S prípojkou na kanalizačnú sieť	69
So septikom (žumpou)	32
So splachovacím záchodom	280
S kúpeľňou alebo sprchovacím kútom	320

Zdroj: Obec Smolník

Sociálne služby

V Smolníku sa nachádza **Zariadenie opatrovateľskej služby** so zameraním na cieľovú skupinu osôb v dôchodkovom veku, ktorí sú odkázaní na pomoc inej osoby zo zdravotných alebo iných vážnych dôvodov. Kapacita zariadenia je 12 osôb v samostatných izbách bez WC, ktoré sa nachádza v ich blízkosti. K dispozícii je jedna spoločenská miestnosť, spoločná kúpeľňa. K zariadeniu patrí priestranná záhrada.

Stravovanie je zabezpečené donáškou obedov, ostatná strava sa zabezpečuje podľa individuálnych potrieb a požiadaviek klientov. Služby podľa § 35 zák.č.448/2008 v znení neskorších zmien zabezpečujú opatrovatelky s osvedčením na výkon tejto činnosti. Žiadateľ predloží právoplatné rozhodnutie o odkázanosti na sociálnu službu, na základe ktorého obec Smolník spíše so žiadateľom zmluvu o poskytovaní sociálnej služby. V súčasnej dobe nie je využívaná celá kapacita zariadenia, preto každá žiadosť, po splnení kritérií zákona o sociálnych službách je vybavená kladne.

Výhodou umiestnenia v ZOS v Smolníku je domáce prostredie v jednolôžkových izbách, nízka cena za ubytovanie a ostatné sociálne služby, relax v spoločenskej miestnosti, záhrade a krásnom prostredí obce a v neposlednom rade odborný a ochotný personál. Podľa VZN č. 33/2009 o spôsobe a výške úhrad za sociálne služby v ZOS úhrada za sociálne služby je podľa stupňa odkázanosti od 2,- € /deň po 2,20 €/deň a za ubytovanie 0,10 €/m²/deň. Izby sú vo veľkosti najviac do 18 m². V obci tiež pôsobí Slovenská zväz zdravotne postihnutých.

Zdravotníctvo

Z hľadiska zdravotníctva sa v sídle nachádza ambulancia praktického lekára pre dospelých a stomatologická ambulancia. Za ostatnými zdravotníckymi službami musia obyvatelia dochádzať do väčších miest (Gelnica, Medzev, Moldava n. B., Košice a i.)

Inštitúcie a mimovládne organizácie pôsobiace v obci Smolník

V obci má sídlo Obecný úrad Smolník, ktorý predstavuje verejnú inštitúciu zabezpečujúcu výkon samosprávy a prenesený výkon štátnej správy.

V obci sa tiež nachádza Slovenská pošta, a.s..

Z občianskych združení pôsobí v obci Karpatskonemecký spolok a TJ Baník Smolník. Taktiež tu svoju činnosť realizuje Poľovnícke združenie, DHZ Smolník, Banický spolok Bratstvo Smolník – Smolnícka Huta.

Inštitúcie a mimovládne organizácie pôsobiace v obci Smolník

V obci má sídlo Obecný úrad Smolník, ktorý predstavuje verejnú inštitúciu zabezpečujúcu výkon samosprávy a prenesený výkon štátnej správy.

Z občianskych združení pôsobí v obci Karpatskonemecký spolok a TJ Baník Smolník. Taktiež tu svoju činnosť realizuje Poľovnícke združenie, DHZ Smolník, Banický spolok Bratstvo Smolník – Smolnícka Huta.

Nakladanie s odpadmi

Obec Smolník má vypracovaný stručný prehľad o nakladaní s odpadmi k 30.6.2016, ktorý je zverejnený na úradnej tabuli obce Smolník, a taktiež VZN č.44/2016 o nakladaní s KO a DSO.

Obec má uzatvorené zmluvy s Brantner Nova Spišská Nová Ves, s.r.o., E+Eko Košice, Envi-Pak, s.r.o na zber a likvidáciu odpadu.

Obec Smolník zabezpečuje zber komunálneho a drobného stavebného odpadu v súlade so zákonom č. 79/2015 Z.z. o odpadoch a o zmene a doplnení niektorých zákonov.

Kontajner na **drobný stavebný a veľkoobjemový komunálny odpad** je umiestnený na Zbernom dvore.

Separovaný zber je realizovaný prostredníctvom farebne rozlíšených zberných nádob, rozmiestnených v obci a na ZD a prostredníctvom plastových vriec v každej domácnosti.

Drobné stavebné odpady sú komunálne odpady vznikajúce z bežných udržiavacích prác zabezpečovaných fyzickou osobou – nepodnikateľom, ktoré nepresiahnu viac ako 1 m³ ročne od jednej fyzickej osoby.

Do drobného stavebného odpadu patria v malom množstve zmesi betónu, tehál, obkladačiek, dlaždíc, keramiky a pod.

Do kontajnerov je zakázané ukladať iný bežný komunálny odpad z domácnosti, nebezpečný odpad ako sú obaly z farieb, olejov, žiarivky, batérie, akumulátory a pod., ďalej biologický odpad ako sú orezané kríky, haluzinu s pod.

Veľkoobjemový odpad

Do kontajnerov je možno uložiť len veľkoobjemový komunálny odpad a to vyradené predmety z domácností, ktoré pre ich rozmer nie je možné umiestniť do smetných nádob, ako je napríklad nepotrebný nábytok, koberce, matrace a pod. Tento nadrozmerový odpad je potrebné v rámci možností rozmerovo zmenšiť, aby bol kontajner čo najlepšie kapacitne využitý. Do kontajnerov je zakázané ukladať bežný komunálny odpad, nebezpečný odpad, ako sú obaly z farieb, olejov, žiarivky, batérie, akumulátory, ďalej biologický odpad – orezané kríky, haluzinu.

V obci je taktiež zriadený zberný dvor (ZD) na účely bezplatného legálneho uloženia niektorých zložiek komunálneho odpadu. ZD je určený výlučne pre fyzické osoby, ktoré sú oprávnené užívať nehnuteľnosť v katastri obce Smolník, a ktoré majú trvalý pobyt na území obce Smolník a sú zapojené do systému zberu komunálneho odpadu a majú uhradený poplatok za odvoz a likvidáciu komunálneho odpadu. ZD nie je určený na preberanie odpadu z podnikateľskej činnosti. V ZD je možné odovzdať druhy odpadov: papier, lepenka, sklo, žiarivky a iný odpad obsahujúci ortuť, vyradené elektrické a elektronické zariadenia, drevo, plasty, kovy, opotrebované pneumatiky a drobný stavebný odpad.

Elektronické služby

V rámci elektronických služieb obecného úradu Smolník, ktoré sú poskytované obyvateľom, je v súčasnosti celá ponuka koncentrovaná na internetovú stránku obce Smolník <http://www.smolnik.sk>, kde je možné nájsť všetky potrebné informácie.

Najbližšie Dátové centrum obcí a miest sa buduje v okresnom meste Gelnica, ktorého cieľom je sprístupniť poskytovanie elektronických služieb občanom na úrovni regionálnej a miestnej samosprávy a zároveň zabezpečiť výkon verejnej moci elektronicky v súlade so zák. č. 305/2013 Z.z. o e-Governmente.

Šport a rekreácia

Obyvatelia a návštevníci obce majú možnosť venovať sa rôznym druhom športu. Pre športy sú vytvorené primerané podmienky a ponúka sa tu možnosť kombinácie kultúrneho a športového využitia pre návštevníkov, ale predovšetkým obyvateľov obce. Na území obce sa nachádza futbalové ihrisko, multifunkčné ihrisko s detským ihriskom, v zime sa využíva telocvičňa ZŠ s MŠ.

V dobrom stave sa udržiavajú vyznačené turistické trasy.

V obci sú organizované rôzne športové podujatia i s medzinárodnou účasťou ako :

Vitalcity Sky Race – horský beh, Horský beh Smolník, Stolnotenisové súťaže, lyžiarske bežecké preteky, futbalový turnaj – sprievodná akcia Baníckeho dňa, vzduchovkárske strelecké súťaže, cyklotúry, výstup na Osadník a Hekerovú – rôzne turistické výstupy do Volovských vrchov, MTB – cyklistické preteky.

Kultúrne zariadenia a pravidelné podujatia

V rámci obce Smolník sa nenachádza kultúrny dom, ale „Reštaurácia Alžbetin dom“ vo vlastníctve obce, ktorá ponúka 3 miestnosti s kapacitou 100 miest, 50 miest a 40 miest s možnosťou viacúčelového kultúrno-spoločenského využitia.

Obecná knižnica sa nachádza v budove obecného úradu, kde sa na prízemí nachádza taktiež historická miestnosť, kde sú k dispozícii dobové predmety a fotografie z histórie obce.

Na uchovávaní zvykov a obyčajov obce sa podieľa **Banský spolok Bratstvo Smolník – Smolnícka Huta a Karpatsko-nemecký spolok**, ktorý má aktívnu spevácku skupinu **Freundschaft (priateľstvo)**.

Každoročne sa v obci konajú Majstrovstvá vo varení guláša – **Tajch Tag** a slávnosť **Banický deň**.

Obec v spolupráci s občianskymi združeniami organizuje kultúrne-spoločenské podujatia ako napr.: **Reprezentačný ples, Fašiangovú zabíjačku, Výstavu ručných prác, Deň matiek, Deň plný prekvapení, Mesiac úcty k starším, Mikuláš, Vianočné trhy, Vianočná besiedka a Silvester**.

Z kultúrnych pamiatok v obci nájdeme:

- **Radnicu** z roku 1721, prestavanú v roku 1900 a neskôr zmodernizovanú. Pred ňou je na námestí situovaný trojičný stĺp. Kamenná baroková plastika sv. Trojice osadená na kruhovom hladkom kamennom stĺpe s dvojstupovým štvorbokým podstavcom a schodmi. Spodný podstavec má na nárožiach volútové podpory. Terajšia podoba je z roku 1930. Trojičný stĺp bol v roku 1982 reštaurovaný (NKP)
- **Kaplnku** - barokovú z roku 1726, z vonku upravenú koncom 19. storočia.
- **Banské domy** z 18. storočia a 19. storočia
- **Pútnický kostol** v Štóske horách z roku 1755
- **Kostol evanjelický tolerančný** z roku 1787 postavený v slohu jozefínskych tolerančných barokovo-klasicistických chrámov (NKP)

- **Kostol rímsko-katolícky** z roku 1801 postavený na mieste staršej stredovekej stavby, obrazy V. a I. Klimkoviča z roku 1850 a z roku 1868
- **Ľudový dom (NKP)** v súkromnom vlastníctve
- **Prícestnú kaplnka sv. Jána Nepomuckého (NKP)** vo vlastníctve cirkvi a cirkevných organizácií
- Vodnú nádrž, Jazero mieru, nádrž Úhorná (NKP)
- **Prícestný hostinec (NKP)** vo vlastníctve samosprávy miest a obcí
- **Banská komora (NKP)** vo vlastníctve akciovej spoločnosti
- Továreň (mincovňa, tabaková továreň, sklad, administratívna budova) (NKP) vo vlastníctve akciovej spoločnosti

Centrum obce má charakter pôvodnej mestskej radovej zástavby a je vyhlásené za pamiatkovú zónu. Priľahlé ulice na rozdiel od centra obce majú charakter radovej dediny, ktorú tvoria pôvodné **ľudové domy** z konca 19. storočia a začiatku 20. storočia. Zachovala sa tu ľudová architektúra niekoľkých zachovalých **baníckych domov** z 18. a 19. storočia. Medzi významné pamiatky v obci Smolník patria aj **meštiacke domy** z konca 19. storočia a to hlavne Meštiacky dom strednej vrstvy mešťanov na ulici Rožňavská č. 103. Ďalšími významnými pamiatkami sú bývalý **mestský prícestný hostinec** z 19. storočia a katolícky kostol sv. Kataríny, ktorý bol postavený roku 1801. Vedľa kostola sa nachádza samostatná baroková zvonica so stiahnutou cibulovou strechou, v ktorej je umiestnený **zvon Urban**.

V centre obce na námestí sú to ešte aj Trojičný stĺp na námestí, budova **Mestskej radnice** z roku 1721, **Kultúrny dom** postavený v strede námestia roku 1828 a **Tabaková továreň**, ktorá bola pôvodne ako renesančná budova bývalého banského inšpektorátu prestavaná v roku 1872. Továreň na ručnú výrobu cigár skončila svoju činnosť v roku 2008. Vystavené vzorky tu vyrábaných cigár ako aj rôzne dobové historické predmety si môžete pozrieť, na obecnom úrade v **historickej miestnosti obce**. Taktiež je v historickej miestnosti prezentovaná história baníctva a aj celkový život v obci v časoch minulých. Historickú miestnosť vytvorila obec Smolník v spolupráci s **Baníckym spolkom Bratstvo Smolník** a obcou **Smolnícka Huta**. Nachádza sa v budove Obecného úradu v priestoroch bývalých kozmetických služieb. V historickej miestnosti sú umiestnené fotografie a rôzne dobové historické predmety. Taktiež je tu prezentovaná nielen história baníctva, ale celkový život v obci, ktorý je úzko spätý aj s ručnou výrobou cigár. Historická miestnosť je k dispozícii každému, kto má o jej návštevu záujem v pracovných dňoch od 8.00 hod. do 14.00 hod.

V centre obce sa nachádza **banský vozík s poslednou vyťaženou rudou** a **zbíjačka s hrotom v kameni** ako spomienka na banskú činnosť. Posledná ruda sa tu vyťažila 29. 12. 1989. Z ďalších pamiatok v obci sú to **Evanjelický barokovo-klasicistický kostol** z roku 1787 a nižnom konci obce pri ceste smerujúcej do **Smolníckej Huty** stojí kaplnka svätého Jána Nepomuckého. Tesne za obcou Smolník v smere na Smolnícku Hutu sa nachádza na lúke v lese osamotená kaplnka svätého Jozefa Robotníka. Z ďalších sakrálnych pamiatok sa za obcou nachádzajú kaplnka Navštívenia Panny Márie nad Smolníkom z 18. storočia a Holmikova kaplnka nad obcou z roku 1934.

Významnou pamiatkou, ktorá sa nachádza v katastri obce medzi vrchmi Malá Hekerová a Vtáčí vrch je **Tereziánska štôlna** nazývaná aj ako Priechodový kanál z roku 1794.

Významným sakrálnym objektom je aj pravoslávny chrám **Záštiny Presvätej Bohorodičky**, ktorý bol vysvätený v roku 2008.

Smolnícka dolina sa môže pochváliť množstvom zachovalých technických pamiatok súvisiacich s ťažbou v baniach a s úzkokoľajovou traťou, ktoré zachytávajú rôzne obdobia technického rozvoja v obci a regióne.

1.1.8. Ekonomická aktivita v obci Smolník

Podľa údajov Sčítania obyvateľstva ŠÚ SR za rok 2011 a z hľadiska ekonomickej aktivity obyvateľstva, v obci Smolník bolo v danom roku 300 ekonomicky aktívnych mužov a 214 ekonomicky aktívnych žien.

Tabuľka 7 Ekonomická aktivita obyvateľstva v obci Smolník

	Počet	%
Nezamestnaní	115	9,19
Pracujúci dôchodcovia	16	1,28
Osoby na materskej dovolenke	1	0,08
Osoby na rodičovskej dovolenke	20	1,60
Nepracujúci dôchodcovia	294	23,48
Vypomáhajúci (neplatení) členovia domácností v rodinných podnikoch	12	0,96
Študenti stredných škôl	59	4,71
Študenti vysokých škôl	28	2,24
Deti do 16 rokov	152	12,14
Narodení v obci bydliska	496	39,62
Ostatní závislí, nezistení	49	3,91
Ostatní nezávislí	10	0,80
Z toho ekonomicky aktívni	514	41,05

Zdroj: ŠÚ SR

V **ekonomickej štruktúre** obyvateľstva je najväčšie zastúpenie živnostníkov. Za uvedené roky možno pozorovať sínusoidný charakter ich počtu. Z právnických osôb podľa zisku je v obci dlhodobo väčší počet právnických osôb neziskových.

Tabuľka 8 Ekonomická štruktúra obyvateľstva v obci Smolník

	2005	2006	2007	2008	2009	2010	2011	2012	2013	2014
Živnostníci	66	75	68	74	79	93	95	75	71	64
Slobodné povolania	2	2	2	2	2	1	1	1	2	2
Samostatne hospodáriaci roľníci	2	2	2	3	3	3	3	3	3	3
Fyzické osoby - podnikatelia	70	79	72	79	84	97	99	79	76	69

Zdroj: ŠÚ SR

Tabuľka 9 Štruktúra právnických osôb podľa ziskovosti v obci Smolník

	2005	2006	2007	2008	2009	2010	2011	2012	2013	2014
Právnické osoby ziskové	4	4	3	3	4	5	5	5	6	8
Právnické osoby neziskové	18	18	18	18	19	19	21	22	22	22

Zdroj: ŠÚ SR

Zamestnanosť

Keďže v samotnej obci Smolník je málo pracovných príležitostí, väčšina ekonomicky aktívneho obyvateľstva dochádza do zamestnania mimo svojho trvalého bydliska prakticky vo všetkých odvetviach hospodárstva (Tabuľka č. 10). Obyvatelia obce Smolník dochádzajú za prácou prevažne do mesta Košice, Gelnice, Medzeva, susedných obcí a i.

Podľa nasledujúcej tabuľky bolo v roku 2011 najviac ekonomicky aktívnych obyvateľov obce Smolník v odvetví lesníctva a ťažby dreva (63) a tiež v odvetví verejnej správy a obrany, povinnom sociálnom zabezpečení (36) a v rámci výstavby budov, inžinierskych stavieb a špecializovaných stavebných prác (35).

Tabuľka 10 Zamestnanosť podľa odvetvia hospodárstva v obci Smolník

Odvetvie hospodárstva	Ekonomicky aktívne osoby (2011)			
	Muži	Ženy	Spolu	Dochádza do zamestnania
Pestovanie plodín a chov zvierat, poľovníctvo a služby s tým súvisiace	9	5	14	6
Lesníctvo, ťažba dreva	46	17	63	49

PHSR obce Smolník
na roky 2016 – 2022

Výroba potravín a nápojov	1	5	6	4
Ťažba uhlia a lignitu, iná ťažba a dobývanie	2	1	3	1
Výroba textilu, odevov, kože, kožených výrobkov	7	9	16	10
Spracovanie dreva a výroba výrobkov z dreva a korku okrem nábytku; výroba predmetov zo slamy a prúteného materiálu	12	5	17	12
Výroba výrobkov z gumy a plastu	2	1	3	0
výroba ostatných nekovových minerálnych výrobkov	1	2	3	1
Výroba a spracovanie kovov, kovových konštrukcií okrem strojov a zariadení	23	6	29	20
Výroba počítačových, elektronických a optických výrobkov, elektrických zariadení a strojov	4	8	12	10
Výroba motorových vozidiel, návesov, prívesov	5	5	10	8
Dodávka elektriny, plynu, pary a studeného vzduchu	1	2	3	1
Výstavba budov, inžinierske stavby a špecializované stavebné práce	33	2	35	29
Veľkoobchod, maloobchod a oprava motorových vozidiel	3	1	4	4
Veľkoobchod, maloobchod okrem motorových vozidiel a motocyklov	6	12	18	9
Pozemná doprava a doprava potrubím, skladové a pomocné činnosti v doprave	15	2	17	13
Poštové služby a služby kuriérov, ubytovanie a činnosti reštaurácií a pohostinstiev	4	5	9	5
Telekomunikácie	1	0	1	1
Počítačové programovanie, poradenstvo, informačné a finančné služby a poistenie a dôchodkové zabezpečenie	5	4	9	5
Činnosti v oblasti nehnuteľností	4	1	5	4
Architektonické a inžinierske činnosti; technické testovanie a analýzy	6	1	7	4
sprostredkovanie práce	0	3	3	3
Činnosti súvisiace s údržbou zariadení a krajinou úpravou a administratívne, pomocné kancelárske práce a iné	3	2	5	3
Verejná správa a obrana, povinné sociálne zabezpečenie	14	22	36	25
Vzdelávanie	10	16	26	23

PHSR obce Smolník
na roky 2016 – 2022

Zdravotníctvo	8	13	21	16
Starostlivosť v pobytových zariadeniach, sociálna práca bez ubytovania, Tvorivé, umelecké a zábavné činnosti	3	5	8	6
Činnosti členských organizácií	1	0	1	0
Ostatné osobné služby	2	1	3	3
Nezistené	29	37	66	43
Spolu	300	214	514	364

Zdroj: ŠÚ SR

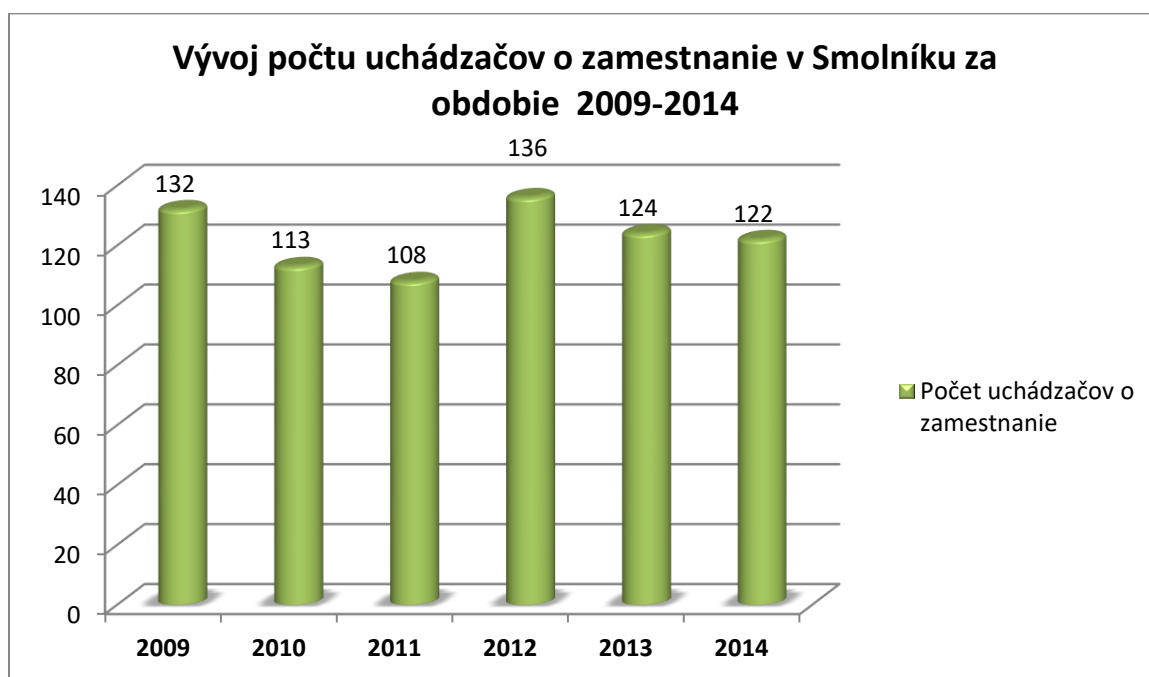
Nezamestnanosť

Počet evidovaných uchádzačov o zamestnanie (graf 6) sa od roku 2011 zvýšil zo 108 na 136 v roku 2012, a od tohto roku je zaznamenaný pokles na 122 uchádzačov v roku 2014. Jedným z faktorov, ktorý ovplyvňuje nezamestnanosť v obci okrem vzdelanostnej úrovne je aj príchod/ odchod nového investora a sezónnosť prác (lesníctvo).

Ďalším faktorom je aj nedostatočné prepojenie odborných škôl s trhom práce, nakoľko okres Gelnica patrí medzi najhoršie si počínajúce okresy z tohto hľadiska.

Najväčšími zamestnávateľmi v obci sú ZŠ a MŠ Smolník so 17 zamestnancami, Obec Smolník s 24 zamestnancami a Lesy Smolník, s.r.o. s 13 zamestnancami. Pracovných príležitostí je i tu čoraz menej, ďalšie možnosti poskytuje okresné sídlo Gelnica či mesto Medzev v susednom okrese Košice-okolie, poprípade mesto Košice, kam sú ľudia ochotní dochádzať za pracovnými príležitosťami a vyšším platovým ohodnotením.

Graf 6 Celkový počet uchádzačov o zamestnanie v obci Smolník v období rokov 2009 - 2014



Zdroj: ÚPSVaR Gelnica

Tabuľka 11 Štruktúra nezamestnaných podľa stupňa dosiahnutého vzdelania

Štruktúra nezamestnaných podľa stupňa dosiahnutého vzdelania (2005 – 2014)								
	2007	2008	2009	2010	2011	2012	2013	2014
0 – Bez vzdelania	5	3	6	5	6	5	4	4
1 – Základné vzdelanie	28	33	36	31	37	36	31	30
2 – SOU vyučený	37	44	50	40	35	45	0	0
3 – SOU bez maturity	1	3	3	3	2	2	48	47
4 – SOU s maturitou	7	9	10	9	6	12	37	33
5 – Gymnázium	1	1	2	0	0	3	3	3
6 – SOŠ	13	20	21	22	20	29	0	0
7 – vyššie stredné vzdelanie	1	1	2	1	0	1	0	0
8 – VŠ	1	1	2	2	2	3	1	5
9 – vedecká výchova	0	0	0	0	0	0	0	0
Spolu – počet nezamestnaných	94	115	132	113	108	136	124	122

Zdroj: ÚPSVaR

Podľa vekových kategórií bolo v obci za sledované obdobie najviac nezamestnaných vo veku nad 40 rokov.

Z hľadiska dĺžky evidencie, pripadá najväčší počet uchádzačov o zamestnanie na evidovaných do 12 mesiacov, v prípade rokov 2010, 2011, 2013 a 2014 je najviac evidovaných v kategórii nad 24 mesiacov.

Podľa stupňa dosiahnutého vzdelania, eviduje ŠÚ SR najviac nezamestnaných v kategórii SOU – vyučený (2007 – 2012) a SOU – bez maturity (2013, 2014).

Tabuľka 12 Štruktúra nezamestnaných podľa veku

Štruktúra nezamestnaných podľa veku (2005 – 2014)								
	2007	2008	2009	2010	2011	2012	2013	2014
Do 19 rokov	2	1	5	6	8	7	5	4
20-29 rokov	16	12	24	18	21	23	31	28
30-39 rokov	24	30	33	26	23	34	30	29
40-49 rokov	22	37	34	28	27	36	29	33
50 a viac	30	35	36	35	29	36	29	28
Spolu – počet nezamestnaných	94	115	132	113	108	136	124	122

Zdroj: ÚPSVaR

Tabuľka 13 Štruktúra nezamestnaných podľa dĺžky evidencie

Štruktúra nezamestnaných podľa dĺžky evidencie (2005 – 2014)								
	2007	2008	2009	2010	2011	2012	2013	2014
Do 12 mesiacov	60	76	72	41	38	68	39	49
13-24 mesiacov	4	10	18	10	9	24	34	11
Nad 24 mesiacov	30	29	32	62	61	44	51	62
Spolu – počet nezamestnaných	94	115	132	113	108	136	124	122

Zdroj: ÚPSVaR

Podnikateľské subjekty

Podľa údajov Štatistického úradu SR bolo v obci v sledovanom roku (2014) registrovaných celkom 8 podnikateľských subjektov (PO). Ich členenie podľa odvetvia ekonomickej činnosti (SK NACE) a počtu zamestnancov je zobrazené v nasledujúcej tabuľke.

Tabuľka 14 Podnikateľské subjekty (PO) podľa odvetvia ekonomickej činnosti

		Podnikateľské subjekty (PO) podľa odvetvia ekonomickej činnosti (2014)										
Odvetvie ekonomickej činnosti (SK NACE)	počet spolu	PO - podnikatelia										
		subjekty podľa počtu zamestnancov										
		?	0	1	2	3-4	5-9	10-19	25-49	50-99	500-999	
A pôdohospodárstvo	1							1				
B ťažba a dobývanie												
C priemyselná výroba	1			1								
D dodávka elektriny, plynu, pary												
E dodávka vody												
F stavebníctvo	1			1								
G veľkoobchod a maloobchod												
H doprava a skladovanie	1		1									
I ubytovacie a stravovacie služby												
J informácie a komunikácia												
K finančné a poisťovacie činnosti												
L činnosti v oblasti nehnuteľností	1		1									
M odb., vedecké a technické činnosti	1		1									

PHSR obce Smolník
na roky 2016 – 2022

N administratívne a podporné služby											
verejná správa a obrana; povinné											
sociálne zabezpečenie											
P vzdelávanie											
Q zdravotníctvo a sociálna pomoc	1				1						
R umenie, zábava a rekreácia	1	1									
S ostatné činnosti											
SPOLU	8	1	3	2	1			1			

Zdroj: ŠÚ SR

Celková výmera *poľnohospodárskej pôdy* obce Smolník je 447,4 ha, z ktorých orná pôda predstavuje iba 0,2 ha. Podstatnú časť poľnohospodárskej pôdy zaberajú trvalé trávne porasty (423,5) a ostatná plocha pripadá na záhrady (23,7 ha). V Smolníku tak poľnohospodárska činnosť nie je prioritnou, nakoľko v obci v tejto oblasti nepôsobia žiadne podnikateľské subjekty. Poľnohospodárstvo tu nie je rozšírené i z dôvodu nepriaznivých klimatických podmienok a z nedostatočnej podpory miestnych producentov v oblasti poľnohospodárskej činnosti.

Lesné pozemky spadajúce do katastra obce Smolník predstavujú plochu 6274,4 ha, čo je 91% z celkovej výmery pôdneho fondu obce. Sú obhospodarované spoločnosťou Lesy Smolník, s.r.o. (13 zamestnancov), zaoberajúcimi sa starostlivosťou o lesy a ťažbou dreva a tiež Lesy SR, š.p. správou Smolník zaoberajúcimi sa lesníctvom.

V roku 2011 bola činnosť spoločnosti zameraná na zalesňovanie a ochranu lesa proti kôrovci, náhodnú ťažbu a hygienu v porastoch. Pri ťažbe a spracovaní drevnej hmoty sa postupovalo podľa platného LHP na rok 2011. Vyťažilo sa 6.764 m³ drevnej hmoty. Z toho ihličnatej drevnej hmoty sa vyťažilo 6.145 m³. Listnatej drevnej hmoty sa vyťažilo 619 m³. Náhodná ťažba predstavovala: ihličnatá 6.010 m³, listnatá 614 m³.

Odbyt drevnej hmoty bol uskutočňovaný na tuzemský trh. Celkové tržby za drevnú hmotu za rok 2011 predstavovali 335.283,79 EUR. Celková priemerná cena drevnej hmoty bez vlastnej spotreby je 49,78 EUR/m³.

Spoločnosť sa ďalej zúčastnila na realizácii projektu: „Revitalizácie krajiny a integrovaného manažmentu povodní SR“. Projekt riešil zdržanie vôd na horných úsekoch vodných tokoch pretekajúcich katastrálnym územím obce Smolník, ktoré spôsobujú vybreženie v dolnej časti povodia. Za týmto účelom bola spracovaná analýza krajiny časti katastrálneho územia obce Smolník.

V obci tiež pôsobí spoločnosť SENCO, s.r.o. zaoberajúca sa predajom stavebného reziva a stavebno-stolárskymi prácami.

Nakoľko obec disponuje vysokou lesnatosťou územia, v oblasti lesnej výroby je určitý predpoklad nárastu zamestnanosti, a to rozvojom malovýroby, týkajúcej sa hlavne finalizácie dreva a taktiež v ťažobnej a výrobnjej sfére.

V roku 2011 boli na jednotlivých lesných obvodoch vystavané prístrešky v lokalite Štôľňa 2 ks, Stará dolina poschodový sklad 1 ks, Stará Dolina Brest 1 ks spolu s ohniskami, ktoré budú slúžiť zamestnancom a aj pre rozvoj turistického ruchu.

Z hľadiska *priemyselnej výroby a ťažby*, v obci nenachádzame zastúpenie veľkých priemyselných podnikov. V obci sú zastúpené firmy (podnikatelia) v oblasti energetickej výroby, textilnej a odevnej sfére.

Zoznam najvýznamnejších podnikateľských subjektov pôsobiach v obci Smolník je uvedený v prílohe v rámci **Formulára č. A 4 – Evidencia podnikateľských subjektov, ktorý tvorí samostatnú prílohu dokumentu PHSR.**

V obci Smolník pôsobí niekoľko mimovládnych organizácií, zaoberajúcimi sa prevažne kultúrno-spoločenskými a verejno-prospešnými aktivitami. Zoznam neziskových organizácií a občianskych združení s ich základnými údajmi je uvedený v rámci **Formulára č. A 5 – Evidencia mimovládnych organizácií.**

1.1.9. Cestovný ruch, prírodné a kultúrno-historické atraktivity

Územie obce spadá do Spišského regiónu CR. V rámci neho patrí do subregiónu Slovenský kras – Spišský región. Prírodné prostredie riešenej obce má vytvorené dobré predpoklady aj pre rozvoj cestovného ruchu vo vidieckom prostredí, najmä v oblasti rozvoja geoturizmu. Geoturizmus patrí medzi formy prírodného turizmu, a jeho hlavným motívom je návšteva a spoznávanie objektov neživej prírody. V rámci neho sa jedná o rozličné formy georeliéfu, ktoré vznikli ako výsledok geologických a geomorfologických procesov prebiehajúcich na povrchu alebo pod povrchom zeme. Hlavným cieľom geoturistických zájazdov je poznávanie objektov v geologických a geomorfologických lokalitách, ich súborov alebo geologických procesov a určitý estetický zážitok spojený s pozorovaním týchto javov (Matlovičová, Klamár, Mika 2015). Obec vďaka bohatej baníckej a hutníckej histórii, disponuje potenciálom kultúrnych pamiatok spojených s baníctvom:

- Budova bývalého banského inšpektorátu (bývala tabaková továreň)
- Pamätník poslednej vyťaženej rudy
- Tereziánska štôľňa
- Banské domy z 18. storočia a 19. Storočia
- Banská komora.

V roku 2011 boli na jednotlivých lesných obvodoch boli vystavané prístrešky v lokalite Štôľňa 2 ks, Stará dolina poschodový sklad 1 ks, Stará Dolina Brest 1 ks spolu s ohniskami, ktoré budú slúžiť zamestnancom aj pre rozvoj turistického ruchu.

Okolie obce Smolník taktiež ponúka množstvo prírodných krás, vhodné je tu preto rozvíjať pešiu turistiku a cykloturistiku. Cez obec vedie červená turistická značka vedúca cez Slovenské rudohorie a Volovské vrchy, alebo žltá značkovaná trasa vedúca na výhľadový vrch

Hekerová (1260 m). Ďalšia trasa až od Úhornianskeho jazera, ktorá sa nachádza v katastrálnom území Smolníka. V obci začína aj Duchovná cesta, ktorej trasa vedie až do Štóskeho sedla [783 m n.m.] ku kaplnke Navštívenia Panny Márie. Trasa sa tu napája na významnú červenú turistickú trasu **Cestu hrdinov SNP**. Duchovná cesta existuje už od 18. storočia. Bola to trasa púte na odpust, ktorý sa vždy konal a aj dodnes koná pri kaplnke v Štóske sedle, a to v prvú júlovú nedeľu. Trasa je vyznačená turistickými značkami. Duchovná cesta začína priamo v centre Smolníka pri farskom kostole sv. Kataríny.

Cykloturistika je jedným z faktorom rozvoja životnej úrovne, keďže bicykel ako dopravný prostriedok pomáha udržiavať človeka v kondícii, pričom predstavuje prijateľnú alternatívnu formu hromadnej nemotorovej dopravy s výrazne nižším vplyvom na životné prostredie. Rozvoj cykloturistiky súvisí s výhodami (Matlovičová, Klamár, Mika 2015):

- **Ekonomickými** – rozvoj cykloturistiky rozširuje možnosti poznávania krajiny a trávenia dovolenky v regióne, čo je príležitosť pre rozvoj služieb a rast zamestnanosti v malých a stredných podnikoch vidieckych oblastí
- **Ekologickými** – bicykel neprodukuje škodlivé emisie do ovzdušia. Jeho prevádzku sprevádza podstatne menší hluk a vibrácie v porovnaní s motorovou dopravou. Jeho používanie si nevyžaduje spotrebu žiadnej inej energie, čím prispieva k znižovaniu závislosti na fosílnych palivách a znižovaniu emisií skleníkových plynov
- **Zdravotnými** – bicyklovanie ako preventívny prostriedok znižuje o 50% riziko srdcovo-cievnych ochorení, ochorení na diabetes mellitus II. typu, vzniku obezity a o 30% pokles rizika vysokého krvného tlaku
- **Sociálnymi** – bicykel je vhodným a dostupným prostriedkom pre všetky sociálne vrstvy a zároveň vedie k samostatnosti a podporuje nezávislosť detí a mladých ľudí. Pri návšteve obce s klímou priateľskou voči cyklistom sa nedá nevšimnúť si, ako tento fenomén pozitívne vplýva na spoločenstvo a kvalitu života. Bicyklovanie totiž dáva priestor k väčšej socializácii a bližším kontaktom medzi ľuďmi.

Cykloturistika je v súčasnosti na vzostupe a predstavuje stále viac populárny spôsob trávenia voľného času, čomu sa prispôsobuje aj ponuka v cestovnom ruchu a v doprave. Prináša toľko žiadanú alternatívu a udržateľný rozvoj cestovného ruchu, ktorý je vhodný k spomaleniu tempa a každodenného stresu, ponúka nové poznatky a zvyšuje intenzitu prežívania turistických zážitkov. Ide o formu turizmu, ktorá nezaťažuje životné prostredie a miestnym samosprávam prináša pri nízkych nákladoch oveľa viac benefitov (pracovné miesta v službách spojených s bicyklovaním). Zároveň sa sprístupňujú aj doposiaľ málo známe lokality. Oproti iným druhom dopravy, ktorým primárnym cieľom je premiestniť turistu z miesta bydliska do cieľového miesta rekreácie, je cykloturistika oveľa viac spätá s prostredím, v ktorom sa realizuje. Jazda na bicykli znamená oveľa hlbší zmyslový kontakt s prírodou ako je tomu pri jazde automobilom.

Obec Smolník sa nachádza na **Gotickej a Železnej ceste**.

Štyri kilometre juhozápadne od obce Smolník a dva kilometre severovýchodne od obce Úhorná, v doline Smolníckeho potoka sa nachádza umelá vodná nádrž so zaužívaným názvom „**Úhornianske jazero**“, hoci sa nachádza v katastri obce Smolník. Počas socializmu bolo jazero nazývané ako **Jazero Mieru**. Miestnymi obyvateľmi je nazývané aj ako **Smolnícke**

pleso. Jazero je 8 metrov hlboké, 4 ha veľké a bolo postavané z lomového kameňa, bez použitia stmelovacích hmôt. Pod jazerom je 35 m dlhá štôľňa. Jazero bolo vybudované na **potoku Smolník** v 18. storočí ako zásobáreň vody pre banské zariadenia. Jej úlohou bolo aj zachytávať dažďovú vodu z okolitých vrchov a tým zabrániť častým povodňiam. Patrí k najstarším vodným stavbám na východnom Slovensku. Ponúka možnosti kúpania, člnkovania, rybolovu, turistické a cykloturistické trasy do Volovských vrchov. Jazero je obkolesené horskými lesmi a je domovom vodných vtákov, rýb a rakov čo svedčí o čistote vody. V súčasnosti je rajom pre rybárov, tento revír je bohatý najmä na pstruhy, kapry a štuky. Jazero je vhodné na kúpanie a svojou rozsiahlou vodnou hladinou ideálne na člnkovanie. Obklopujú ho zachované smrekové lesy so vzácnou zverou (jelene, diviaky, srnčia zver). Jazero je v správe Štátneho vodohospodárskeho podniku, nachádza sa pri ňom parkovisko, ktoré je nestrážené a bez poplatku. Každoročne sa tu od roku 2009 **“Tajch Tag”** – Deň jazera spojený so súťažou družstiev vo varení gulášu. Ochranou a zveľaďovaním okolia jazera Úhorná sa zaoberá občianske združenie Zachráňme jazero Úhorná. Pri jazere začína zelená turistická trasa, ktorá prechádza obcou Úhorná a končí v Krásnohorskom Podhradí.

Z hľadiska infraštruktúry cestovného ruchu obec disponuje ubytovacími službami, ktoré ponúkajú subjekty:

- **Privát Marianna** – najstarší zachovalý mestský dom z roku 1681, ktorý sa nachádza priamo v centre pamiatkovej zóny. Dom slúžil ako mestská bašta a v rokoch 1650-1681 v ňom pôsobili bratia Andrej a Silvester Joanelliovci, ktorí sa zaslúžili o rozvoj obce Smolník. Privát MARIANNA (1/2+2, 1/2+1, 1/2) vo svojom objekte ponúka obchod so spotrebným tovarom či suvenírmi, útulnú kaviareň s možnosťou podávania hier Tipos, predaj dennej tlače na recepcii, predaj čapovaného piva, WiFi pripojenie v objekte, možnosť stanovania a parkovania v uzamknutom dvore, raňajky a večere podľa prania hostí, malé rodinné oslavy do 30 miest. Ponúka taktiež bezpečné parkovanie v uzavretom dvore, či večerné posedenie pri grile. V neposlednom rade sa na Vás tešia majitelia objektu, ktorí Vám ochotne poskytnú akékoľvek informácie ohľadom histórie obce a radi Vás prevedú po pôvodných historických podzemných pivniciach domu, s ktorými je možné komunikovať v nemeckom, maďarskom, či ruskom jazyku
- **Reštaurácia u Vodnára** - štyri dvojľôžkové izby s prístelkou a jednu jednolôžkovú. Každá izba je zariadená v typickom drevenom štýle, vybavená televízorom, WIFI, vlastnou sociálnou miestnosťou s masážnym sprchovacím kútom a nádherným výhľadom na okolie. Pre deti sa pripravuje pieskovisko a preliezky. K dispozícii je i záhradný krb s grilom. Priamo pri reštaurácii sa nachádza jazero, ktoré v lete ponúka možnosť okúpať sa a člnkovať, chytať ryby, v zime sa na ňom dá korčuľovať a bežkovať. Okolité lesy ponúkajú množstvo možností na vychádzky, zber lesných plodov a cyklistické túry. Hrad Krásna Hôrka je iba 10 km vzdialený, dá sa tam zájsť aj pešo, alebo na bicykli. Blízko sú aj kúpele Štós, kaštieľ Betliar, Spišský hrad.
- **Penzión Mach** – najnavštevovanejší penzión v krásnej prírode Hnileckej doliny
- **Bufet pri jazere Úhorná** - Bufet Jazero Úhorná patrí Reštaurácii Alžbetin dom a je v prevádzke prevažne v letných mesiacoch a pri organizovaní rôznych akcií aj v

priebehu roka. K dispozícii okrem občerstvenia ponúka aj ubytovanie v troch dvojposteľových izbách.

- **Pastiereň** v obci Smolník,
- **Chata Bystrý Potok**.

Stravovacie služby ponúkajú: Penzión Mach – kaviareň ESPRESSO, Reštaurácia Alžbetin dom, reštaurácia U vodnára, Bufet pri jazere Úhorná.

Dôležitým faktorom rozvoja turistickej aktivity obyvateľov na vidieku je systém podpory a poradenstva organizovaný štátnymi inštitúciami. Systém vidieckeho turizmu tiež vyžaduje realizáciu školení, či informačných aktivít a poskytovanie pomoci v oblasti marketingu a propagácie. Mala by tu byť poskytnutá podpora médií, získavania vonkajších aj vnútorných zdrojov ako aj podpora lokálnych / regionálnych združení.

1.1.10. Hospodárenie obce

Záverečný účet obce za rok 2015 prezentuje výsledok rozpočtového hospodárenia bez finančných operácií ako schodok v sume 17 266,23 EUR, pričom schodok bežného rozpočtu bol 5 612,67 EUR schodok kapitálového rozpočtu bol 11 653,56 EUR.

Základným nástrojom finančného hospodárenia obce Smolník bol *rozpočet obce na rok 2015*:

Príjmy celkom	879 356,80
Výdavky celkom	896 623,03
Rozpočet schodkový	-17 266,23

Z toho:

Bežné príjmy	723 641,80
Bežné výdavky	729 254,47
schodok bežného rozpočtu	-5 612,67
Kapitálové príjmy	155,715,00
Kapitálové výdavky	167 368,56
Schodok kapitálového rozpočtu	-11 653,56
Príjmové finančné operácie	46 845,13
Výdavkové finančné operácie	5 008,53
Hospodárenie z fin. operácií	41 836,60

Bilancia aktív a pasív k 31.12.2015

Aktíva

Názov	ZS k 1.1.2015	KZ k 31.12.2015
-------	---------------	-----------------

PHSR obce Smolník
na roky 2016 – 2022

Neobežný majetok spolu	8 572 414,27	8 683 112,54
z toho:		
Dlhodobý nehmotný majetok		
Dlhodobý hmotný majetok	8 029 885,40	8 140 583,67
Dlhodobý finančný majetok	542 528,87	542 528,87
Obežný majetok spolu	497 255,14	445 166,33
z toho:		
Zásoby		
Zúčtovanie medzi subjektmi VS	437 253,97	411 694,77
Pohľadávky	7 786,52	4 255,58
Finančný majetok	52 214,65	29 215,98
Časové rozlíšenie	663,16	658,48
SPOLU	9 070 332,57	9 128 937,35

Pasíva

Názov	ZS k 1.1.2015	KZ k 31.12.2015
Vlastné imanie	8 443 782,04	8 438 291,87
z toho:		
Nevysporiadaný výsledok hospodárenia minulých rokov		
Výsledok hospodárenia za účtovné obdobie	8 443 782,04	8 438 291,87
Závazky	90 948,14	56 589,62
z toho:		
Rezervy	2 240,00	1 560,00
Zúčtovanie medzi subjektmi VS	46 845,13	31 585,15
Dlhodobé záväzky	2 851,48	3 473,67
Krátkodobé záväzky	34 003,53	10 234,58
Bankové úvery a výpomoci	5 008,00	
Časové rozlíšenie	535 602,39	634 055,86
SPOLU	9 070 332,57	9 128 937,35

V roku 2015 došlo k zvýšeniu hodnoty dlhodobého hmotného majetku z dôvodu ukončenia projektu Modernizácia, rekonštrukcia a optimalizácia verejného osvetlenia v obci Smolník.

Finančné zdravie obce Smolník podľa spoločnosti INEKO

Spoločnosť INEKO hodnotí finančné zdravie obcí a VÚC podľa rôznych ukazovateľov. Finančné zdravie obce vypovedá o tom, do akej miery je hospodárenie udržateľné a hospodárenie spôsobuje, alebo nespôsobuje obci problémy. Finančné zdravie je vyjadrené číslom v intervale 0 (najhoršie) až 6 (najlepšie), nezávislé od roku, a počíta sa kombináciou piatich vybraných indikátorov finančnej stability: Základnej bilancie, Dlhovej služby, Celkového dlhu, Zväzkov neuhradených 60 a viac dní po lehote splatnosti a Okamžitej likvidity. Celkové finančné zdravie obce sa počíta ako vážený priemer zo skóre, ktoré dosiahla každá z piatich zložiek - Celkový dlh, Dlhová služba, Závazky aspoň 60 dní po splatnosti, Okamžitá likvidita a Základná bilancia. Všetky zložky okrem Celkového dlhu majú váhu 1, Celkový dlh - má váhu 2.

Skóre za "dlhovú službu" v rámci finančného zdravia sa počíta v dvoch krokoch. V prvom kroku sa vypočíta vážený priemer hodnôt dlhovej služby za najnovší dostupný rok a tri roky, ktoré mu predchádzali, s váhami postupne 4, 3, 2 a 1. Ak nie je skóre za niektoré z týchto rokov dostupné, príslušný rok sa neberie do úvahy. V druhom kroku sa pre túto priemernú hodnotu dlhovej služby vypočíta jej skóre v intervale 0 až 6, presne podľa metodiky pre výpočet skóre indikátora finančnej stability Dlhová služba.

Zdroj údajov: www.hospodarenieobci.sk

Smolník



HODNOTENIE FINANČNÉHO ZDRAVIA (2011 - 2014)



1.1.11. Ex-post hodnotenie obdobia 2007-2013

Miestna samospráva obce Smolník v období rokov 2007 až 2015 postupovala podľa cieľov stanovených v dokumente „Podrobná stratégia ekonomického rozvoja Hnileckej doliny“, ktorý bol vypracovaný Technickou univerzitou v Košiciach za finančnej podpory Nadácie otvorenej spoločnosti OSF pre skupinu obcí a miest Gelnického okresu (mikroregión Dolný Spiš). Zoznam projektových zámerov je uvedený v tabuľke 15 a zoznam zrealizovaných projektov je uvedený v tabuľke 16

Tabuľka 15 Projektové zábery obce Smolník v rámci dokumentu „Podrobná stratégia ekonomického rozvoja Hnileckej doliny“

Obec	Názov projektového záberu	Žiadateľ a partneri	Vyhodnotenie
Smolník	Prestavba vleku a zasnežovanie	OcÚ Smolník, podnikatelia	nezrealizované
	Rekonštrukcia historického námestia	OcÚ Smolník	nezrealizované
	Zmena energetickej koncepcie	OcÚ Smolník, podnikatelia, široká verejnosť	nezrealizované
	Vybudovanie ČOV	OcÚ Smolník, vodárenská spoločnosť	nezrealizované
	Výstavba ubytovacích priestorov	OcÚ Smolník, podnikatelia	nezrealizované
	Výstavba stravovacích priestorov	OcÚ Smolník, podnikatelia	nezrealizované
	Obnova technických pamiatok, Zriadenie múzea	OcÚ Smolník, podnikatelia	Čiastočne zrealizované
	Teledom	OcÚ Smolník, podnikatelia	zrealizované
	Remeselnícky dom	OcÚ Smolník, podnikatelia	nezrealizované
	Rekonštrukcia miestnych komunikácií	OcÚ Smolník	zrealizované
	Rekonštrukcia a modernizácia školských a predškolských objektov	OcÚ Smolník	zrealizované
	Rekonštrukcia a modernizácia objektov sociálnej starostlivosti	OcÚ Smolník	nezrealizované
	Vybudovanie STL plynovodu	OcÚ Smolník, plynárenská spoločnosť, podnikatelia	nezrealizované

Zdroj: „Podrobná stratégia ekonomického rozvoja Hnileckej doliny“

PHSR obce Smolník
na roky 2016 – 2022

V tabuľke 16 je uvedené Ex-post hodnotenie predchádzajúceho PHSR (Podrobnej stratégie ekonomického rozvoja Hnileckej doliny) vrátane čerpania finančných prostriedkov z EÚ fondov a štátneho rozpočtu (ŠR).

Tabuľka 16 Projekty zrealizované v období rokov 2007-2014 prostredníctvom dotácií z Eurofondov resp. štátneho rozpočtu v obci Smolník

Zdroje financovania	Názov projektu	Celková čiastka v EUR	
		Dotácia EÚ/ŠR	Spolufin.
EF SR	Tvorba nelesnej vegetácie	4 584,32	241,28
MF SR	Zariadenie opatrovateľskej služby	46 080,00	0
EF SR	Zberný dvor	60 000,00	5 187,00
MF SR	Individuálne potreby obcí	11 997,00	0
Ministerstvo dopravy SR	Cestná infraštruktúra	3 035,50	0
MH SR	Verejné osvetlenie-Modernizácia, rekonštrukcia a optimalizácia verejného osvetlenia v obci Smolník.	149 700,00	7 492,80
EF SR	Čistička odpadových vôd	58 647,00	3 086,69
Úrad vlády SR	Unimobunky	16 500,00	54,5
KSK Košice	Kamerový systém	3 000,00	980,59
KSK Košice	Kamerový systém	3 500,00	1 629,22
ÚV SR, ÚPSVaR	Projekt revitalizácia krajiny	20 000,00	1000
KSK Košice	Banický deň - dotácia	2 000,00	200
Obvodný úrad Spišská Nová Ves	Povodne	14 023,00	0
MVaRR SR	Projekt Rekonštrukcia ZŠ s MŠ	381 809,50	21 255,53

Zdroj: Obec Smolník

Tabuľka 17 Projekty zrealizované v období rokov 2007 - 2014 prostredníctvom vlastných zdrojov obce

Názov projektu	Suma v EUR
Kolumbárium	1 972,70
Hokejové ihrisko	9 420,80
Technická rekultivácia pozemku - cintorín	19 500,00
Monitorovacie vrty-skládka odpadu	2048,4
Kolumbárium	7727,4
Odvodňovacie žľaby	5 799,96
Parkovisko-cintorín	11 732,30
Kované dielce na cintorín	10 599,40

Zdroj: Obec Smolník

V rámci analýzy bolo vykonané aj Ex-ante hodnotenie - stav projektovej pripravenosti projektov k termínu vypracovania PHSR, s cieľom analyzovať súčasný stav pripravenosti investičných zámerov a možnosti ich financovania z rôznych zdrojov.

V obci Smolník k termínu vypracovania PHSR boli spracované a podané projektové zámery (ŽoNFP):

Banícky deň (2015): 7 500 € z Nadácie SLSP,

Individuálne potreby obce (2015): 15 000 € z MF SR, oprava a rekonštrukcia miestnych komunikácií,

Nadácia TIPOS – Vonkajšia posilovňa – fitpark 5 000 €,

Rozšírenie kamerového systému, 7 212,40 € - VÚC Košice,

Individuálne potreby obce MFSR 15 000 € oprava a rekonštrukcia miestnych komunikácií v časti obce Spálená Huta,

Zvonica Smolník – VÚC Košice 10 000 €

Nadácia SLSP – Kaplnka sv. Jozefa robotníka – obnova historickej pamiatky vo výške 4 500 €

1.2. ANALÝZA VONKAJŠIEHO PROSTREDIA

Analýza vonkajšieho prostredia obsahuje identifikáciu hlavných vonkajších faktorov územia, analýzu vplyvu vonkajšieho prostredia na vývoj situácie v území a analýzu príležitostí a ohrození pre rast a rozvoj územia.

1.2.1. Analýza väzieb územia obce Smolník

Obec Smolník z pohľadu prírodných daností a CR má jedinečnú geografickú polohu v atraktívnom vidieckom prostredí. Podľa Regionalizácie CR územie obce spadá do Spišského regiónu cestovného ruchu s vynikajúcimi prírodnými podmienkami a perspektívou formovania sa na úrovni medzinárodného významu. Vďaka svojej polohe v tichom prostredí vidieckeho osídlenia a atraktívnej prírody, je obľúbeným relaxačným zázemím pre chalupárov, turistov a návštevníkov najmä z Košíc a iných veľkých miest či okolitých obcí.

V rámci **okresu Gelnica** je obec Smolník súčasťou **Košického samosprávneho kraja**. Susedí s okresmi Spišská Nová Ves, Rožňava, Košice-okolie v rámci Košického samosprávneho kraja a s okresom Prešova v rámci Prešovského samosprávneho kraja. **Okres Gelnica zahŕňa 20 obcí, z toho 1 mesto a rozprestiera sa na 584,43 km², kde žije 28 440 obyvateľov.**

Obec Smolník sa nachádza cca 26 km od okresného centra Gelnica. Mesto je centrom regionálneho významu v rámci tretej skupiny a druhej podskupiny KURS 2001. Vzhľadom na svoju veľkosť je obec úzko spätá a závislá od svojho okolia. Taktiež svoj regionálny rozvoj plánuje v súlade s možnosťami a obmedzeniami v rámci okresu, nie individuálne.

Najväčší vplyv z hľadiska dochádzky do zamestnania na obec Smolník majú mestá Košice, Medzev, Gelnica a susedné obce, v ktorých pracuje podstatná časť obyvateľov obce.

Východiskovým dokumentom na riešenie územnej koncentrácie pre rozhodovanie o umiestňovaní Európskych štrukturálnych a investičných fondov je rozvoj územia sídelnej štruktúry definovanej v Konceptii územného rozvoja Slovenska 2001 (KURS) v znení zmien a doplnkov č.1 KURS 2011, s definíciou centier a ťažísk osídlenia. Závazná časť KURS v znení KURS 2011 – zmeny a doplnky č.1 KURS 2001, vyhodnotila dodržiavanie zásad a regulatív, ktoré boli schválené uznesením vlády Slovenskej republiky č. 1033 z 31. októbra 2001. V oblasti celoštátnych a nadregionálnych súvislostí usporiadania územia, osídlenia a rozvoja sídelnej štruktúry týkajúcich sa okresu Gelnica, sa jedná o podporovanie rozvoja centier tretej skupiny, ktoré tvoria jej druhú podskupinu, medzi ktorými je zaradený aj okres Gelnica. V tomto zmysle ide o podporu gelnického ťažiska osídlenia a podporu rozvojovej osi druhého stupňa **Hornádsku rozvojovú os: Spišský Štvrtok – Spišská Nová Ves – Krompachy – Košice (v úseku Gelnica – Košice ako komunikačno-sídelnú os).**

Okres Gelnica bol v zmysle KURS 2001 a v rámci hospodárskej a sociálnej infraštruktúry a územného rozvoja Slovenska, postihnutý recesiou v poľnohospodárstve, kde pracovala značná časť obyvateľov. Absencia výrobnjej základne, jej malá diverzifikácia, nedostatočné infraštruktúrne napojenie vidieckych priestorov, výrazná miera nezamestnanosti a poloha mimo hlavných dopravných trás sú dôsledkom podpriemernej rozvinutosti hospodárskej a sociálnej infraštruktúry. V priebehu histórie bol okres Gelnica vždy okrajom záujmu, nemal významnú dopravnú polohu, ani vhodné prírodné podmienky na rozvoj poľnohospodárstva,

nerozvinuli sa tu výrobné aktivity, mal (a čiastočne si zachoval) nadpriemernú natalitu a vyznačoval sa migráciou obyvateľov do väčších miest mimo okres. Práve jeho „periférna“ poloha v rámci iných územných celkov nevyvolávala potreby napojenia jeho centier na hlavné ekonomické, dopravné, infraštruktúrne a iné siete Slovenska. Okres dosahoval podľa ukazovateľa počtu žiakov stredných škôl na 1 000 obyvateľov v šk. r. 2005/2006 hodnotu pod 40 žiakov stredných škôl na 1 000 obyvateľov. Podpriemerné hodnoty vykazuje i zdravotníctvo okresu. Je tu nedostatok praktických lekárov pre dospelých, taktiež pre deti a dorast, gynekológov a pôrodníkov, stomatológov.

Okres Gelnica **skončil v Indexe regionálneho podnikateľského prostredia na poslednom 79. mieste**. Z mála konkurenčných výhod prečnieva iba dostupnosť voľnej pracovnej sily. Vysoká nezamestnanosť v regióne negatívne reaguje na ponuku pracovného trhu - chýbajú hlavne kvalifikovaní pracovníci, ktorí odchádzajú za lepšími podmienkami za hranice okresu. Okres Gelnica má taktiež najhoršiu úroveň technológií na Slovensku. Najmenej sa tu využívajú motorové vozidlá. Najslabšia je úroveň vzdelania a znalosť cudzích jazykov. Úroveň konkurencie v priemysle a službách je najnižšia v štáte. Bariéry na zlepšenie podnikateľského prostredia sú tu najväčšie a okres má najmenej perspektívny potenciál rozvoja. Najväčším problémom je lokálna izolovanosť, lebo hoci leží v blízkosti významných trás (budúca diaľnica zo Žiliny do Prešova; plánovaná rýchlostná spojka z maďarskej po poľskú hranicu vedúcu cez Košice a Prešov) trpí hornatým profilom a zanedbanými miestnymi komunikáciami. Problémom je i dedičstvo z minulosti, nakoľko okres bol strediskom železnorudného baníctva a strojárkej výroby. Dnes sa už neťaží a obmedzené sú i kapacity iných výrob. Regiónu chýbajú impulzy na ďalší rozvoj. Trpí vysokou nezamestnanosťou, ale najhoršie je to, že veľký podiel nezamestnaných nemá prácu dlhodobo a neprejavuje ochotu si ju nájsť. Pre potenciálnych zamestnávateľov je tu teda ťažko dostupná kvalifikovaná i nekvalifikovaná pracovná sila. Ani rekvalifikačné kurzy túto situáciu nezlepšujú lebo vedú k školeniam v málo žiadaných profesiách. Riešením by mohlo byť cieleňé sústreďenie finančných prostriedkov na podporu malých a stredných podnikov. Budovanie cestných – nosných dopravných spojení zasiahne región priamo alebo sprostredkovane, čo môžu obce využiť na priláhanie investorov z rozvíjajúceho sa Prešova, či Košíc. Dôležité je zosúladiť programy rekvalifikácií s potrebami perspektívnych investorov. Samosprávy môžu tiež hľadať námety na rozvojové scenáre v spolupráci s okolitými okresmi.

Obec Smolník aktívne spolupracuje s ostatnými obcami okresu Gelnica v rámci Miestnej akčnej skupiny HNILEC, o.z., ktorá predstavuje verejno-súkromné partnerstvo, v ktorom majú svoje zastúpenie miestne komunity, podnikatelia, verejná správa, poľnohospodárske a lesnícke subjekty, mladí ľudia, ženy a iní dôležití aktéri na miestnej úrovni.

Členstvo obce Smolník v lokálnych, regionálnych a celonárodných záujmových združeniach a občianskych združeniach:

- ZMOS – Združenie miest a obcí Slovenska, Bezručova 9, 811 09 Bratislava
- ZMOHR – Združenie miest a obcí Hnileckého regiónu, Obchodná 7, 055 01 Margecany
- MAS HNILEC, o.z., Obchodná 7, 055 01 Margecany

1.2.2. Identifikácia hlavných vonkajších faktorov rozvoja územia

Medzi hlavné vonkajšie faktory regionálneho rozvoja v tomto prípade, by sme mohli zaradiť mobilitu práce a kapitálu a zodpovedajúcu vybavenosť infraštruktúrou. Regionálny rozvoj je teda spôsobený predovšetkým vonkajšími impulzmi, pričom veľkú úlohu má lokalizácia pobočiek podnikov, prílev kapitálu, know-how, ako aj existencia vhodnej infraštruktúry a finančná motivácia, ktoré sa uskutočňujú prostredníctvom nadregionálnej úrovne, ako je príslušný štát alebo Európska únia.

Slovensko ako členský štát Európskej únie musí rešpektovať a prispôbovať svoje rozvojové ciele a zámery spoločnej európskej stratégie **Európa 2020**, ktorá stanovuje 5 cieľov pre EÚ do roku 2020:

1. Zamestnanosť
 - Zvýšiť mieru zamestnanosti obyvateľov vo veku 20 – 64 rokov na 75%.
2. Výskum a vývoj
 - Zvýšiť úroveň investícií do výskumu a vývoja na 3% HDP.
3. Zmena klímy a energetická udržateľnosť
 - Znížiť emisie skleníkových plynov o 20% oproti úrovniam z roku 1990.
 - Získavať 20% energie z obnoviteľných zdrojov.
 - Dosiahnuť 20% nárast efektívnosti vo využívaní energie.
4. Vzdelávanie
 - Zníženie miery predčasného ukončenia školskej dochádzky pod 10%.
 - Min. 40% podiel obyvateľov vo veku 30 – 34 rokov s ukončeným vysokoškolským vzdelaním.
5. Boj proti chudobe a sociálnemu vylúčeniu
 - Min. o 20 mil. znížiť počet osôb, ktorým hrozí chudoba a sociálne vylúčenie.

Stratégia zároveň identifikovala nové mechanizmy na povzbudenie rastu a tvorby pracovných miest. Blížšie sa im venuje v **7 hlavných iniciatívach**:

Inteligentný rast

- Digitálna agenda pre Európu
- Inovácia v Únii
- Mládež v pohybe

Udržateľný rast

- Európa efektívne využívajúca zdroje
- Priemyselná politika vo veku globalizácie

Inkluzívny rast

- Program pre nové zručnosti a nové pracovné miesta
- Európska platforma na boj proti chudobe

Európska komisia zohľadnila tieto priority pre dosiahnutie dlhodobého rastu pre celú EÚ a v súčasnosti smeruje viac ako 30% rozpočtu EÚ do Európskeho fondu regionálneho rozvoja (EFRR), Európskeho sociálneho fondu (ESF) a Kohézneho fondu (KF). Tieto nástroje, známe ako štrukturálne fondy, pomáhajú zabezpečiť efektívne investovanie finančných prostriedkov s cieľom podporovať inteligentný, udržateľný a inkluzívny rast predovšetkým v zaostávajúcich členských štátoch EÚ.

Financovanie z prostriedkov EÚ podporuje:

- vytváranie väčšieho počtu pracovných miest a zvyšovanie ich kvality,
- rozvoj nových technológií,
- špičkový výskum,
- vysokorýchlostný prístup na internet,
- inteligentnú dopravnú a energetickú infraštruktúru,
- energetickú efektívnosť a využívanie obnoviteľných zdrojov energie (OZE),
- rozvoj podnikania a
- zručnosti a odbornú prípravu.

Na rozvoj vidieckych oblastí v rámci EÚ sa zameriava politika rozvoja vidieka EÚ, ktorá je súčasťou spoločnej poľnohospodárskej politiky EÚ (SPP). V súlade so stratégiou Európa 2020 a celkovými cieľmi politiky SPP boli pre rozvoj vidieka stanovené 3 dlhodobé strategické ciele:

1. podporovať konkurencieschopnosť poľnohospodárstva,
2. zabezpečovať udržateľné hospodárenie s prírodnými zdrojmi a opatrenia v oblasti klímy a
3. dosiahnuť vyvážený územný rozvoj vidieckych hospodárstiev a komunít vrátane vytvárania a udržiavania pracovných miest.

Rozvoj vidieckych oblastí v jednotlivých členských štátoch EÚ je realizovaný prostredníctvom národných programov rozvoja vidieka, ktoré by mali rešpektovať nasledovné spoločné priority EÚ:

- podporovať prenos znalostí a inovácie v poľnohospodárstve, lesnom hospodárstve a vidieckych oblastiach,
- zvyšovať životaschopnosť a konkurencieschopnosť všetkých typov poľnohospodárstva a propagovať inovačné technológie a udržateľné hospodárenie,
- podporovať organizáciu potravinového reťazca, dobré životné podmienky zvierat a riadenie rizík v poľnohospodárstve,
- obnovovať, zachovávať a posilňovať ekosystémy súvisiace s poľnohospodárstvom a lesníctvom,
- podporovať efektívne využívanie zdrojov a prechod na nízkouhlíkové hospodárstvo odolné voči zmenám klímy a
- podporovať sociálne začlenenie, znižovanie chudoby a hospodársky rozvoj vo vidieckych oblastiach.

Finančné prostriedky EÚ zamerané na rozvoj vidieka sú zabezpečené z Európskeho poľnohospodárskeho fondu pre rozvoj vidieka (EPFRV). Spolu so štrukturálnymi fondmi EÚ (EFRR, ESF a KF) a Európskym námorným a rybárskym fondom (ENRF) spoločne predstavujú európske štrukturálne a investičné fondy (ESIF). Z týchto fondov bude podpora EÚ na Slovensku financovaná prostredníctvom nasledovných operačných programov:

- OP Výskum a inovácie
- OP Integrovaná infraštruktúra,
- OP Ľudské zdroje,
- OP Kvalita životného prostredia
- Integrovaný regionálny OP,
- OP Efektívna verejná správa,
- OP Technická pomoc,
- Program rozvoja vidieka a
- OP Rybné hospodárstvo.

Medzi hlavné faktory rozvoja na národnej úrovni patria odporúčania a záväzky vyplývajúce z členstva SR v Európskej únii, ktoré sa stávajú súčasťou národnej legislatívy a prenášajú sa do programových dokumentov štátu. V rámci aktuálnej prípravy rozvoja územia je potrebné rešpektovať nasledovné odporúčania Európskej komisie, ktoré boli Slovensku predložené k programu stability SR.

- Dodržiavať požiadavky Paktu stability a rastu a udržiavať HDP v súlade so stanovenými cieľmi a zohľadňovať prípadné nepriaznivé hospodárske podmienky. Pokračovať v opatreniach dlhodobej udržateľnosti verejných financií s dôrazom na oblasť zdravotníctva (racionalizácia nemocničnej starostlivosti a riadenia a posilňovanie primárnej starostlivosti o zdravie obyvateľstva).
- Zlepšovať efektívnosť daňovej politiky so zameraním na posilňovanie kapacít auditu a výberu daní. Zamerať sa na efektívnosť zdaňovania nehnuteľností a prepojiť základ zdanenia nehnuteľností na skutočnú trhovú hodnotu nehnuteľností.
- Zvýšiť nezávislosť verejnej služby a zlepšiť riadenie ľudských zdrojov vo verejnej správe. Zamerať sa na posilňovanie analytickej kapacity verejných inštitúcií, prijímať opatrenia na boj proti korupcii a zvýšiť efektívnosť a kvalitu súdneho systému a verejného obstarávania.
- Zavádzať opatrenia pre zlepšenie podnikateľského prostredia s dôrazom na malé a stredné podniky. Zamerať sa na lepšie fungovanie trhu s energiou a preskúmať faktory vplývajúce na vysoké sieťové poplatky za elektrinu s dôrazom pre priemyselných odberateľov. Nadalej rozvíjať energetické prepojenia so susednými krajinami.
- Zamerať sa na riešenie dlhodobej nezamestnanosti s dôrazom na mladých ľudí (preventívne opatrenia) a ženy s rodinnými povinnosťami (zamerať sa na zariadenia starostlivosti o deti do troch rokov). Využívať nástroje podpory zamestnávania ako sú aktivačné práce, druhá šanca na vzdelanie, individuálne prispôsobovanie odborného vzdelávania s dôrazom na kvalitu. Zvýšiť kapacitu verejných služieb zamestnanosti so zameraním na správu prípadov, personalizované poradenstvo, aktiváciu nezamestnaných a posilniť prepojenie medzi aktiváciou a sociálnou pomocou.

- Zvyšovať kvalitu vyučovania na školách a zlepšovať učebné výsledky žiakov a študentov. Odborné vzdelávanie a prípravu poskytovať priamo na pracoviskách. Prispôbiť vytváranie študijných programov priamo orientovaných na výkon povolania. Zamerať sa na zvyšovanie kvality vedeckej základne a prepájať účinné odovzdávanie poznatkov z vedy a výskumu pre akademickú obec.
- Vytvárať systémové opatrenia pre zlepšenie prístupu ku kvalitnému a inkluzívnemu predškolskému a školskému vzdelávaniu marginalizovaných skupín vrátane rómskych komunít a vytvárať podmienky pre ich širšiu účasť na odbornej príprave a vyššom vzdelávaní.

Zároveň pre SR vyplýva povinnosť dodržiavať záväzky k stanoveným termínom, ktoré jej vyplynuli pri vstupe do Európskej únie a to predovšetkým zamerané na zvyšovanie dostupnosti miestneho obyvateľstva ku kvalitnej pitnej vode prostredníctvom budovania verejných vodovodov a zvyšovanie počtu obyvateľov napojených na kanalizáciu prostredníctvom budovania verejných kanalizácií a čistiarní odpadových vôd. Rozvoj v týchto oblastiach infraštruktúry bude preto patriť medzi podporované priority v závislosti od veľkosti územných aglomerácií a v závislosti od plánovacích dokumentov na regionálnej úrovni.

Ďalšiu oblasť predstavuje spoločné úsilie členských štátov EÚ znižovať emisie skleníkových plynov v záujme dosiahnutia záväzku EÚ znížiť emisie skleníkových plynov do roku 2020 o 20%. Podporované budú rôzne ekologicky zamerané projekty spojené s využívaním obnoviteľných zdrojov energií alebo využívanie alternatívnych materiálov a technológií zameraných na zvyšovanie energetickej efektívnosti nielen v oblastiach ako doprava a priemysel ale tiež v poľnohospodárstve a lesníctve.

Realizácia národných projektov elektronizácie verejnej správy a rozvoja elektronických služieb bude spolu so zavádzaním inovácií a IKT a postupným zvyšovaním prístupnosti k širokopásmovému internetu aj vo vidieckych oblastiach vytvárať podmienky pre efektívny a kvalitný výkon služieb verejnej správy i samosprávy.

Národné projekty výstavby diaľnic, rýchlostných ciest vrátane postupnej modernizácie železničnej dopravy otvoria dlho očakávané kvalitné dopravné prepojenie východu a západu Slovenska. Východ SR s blízkym prepojením na Maďarsko, Poľsko a Ukrajinu tak konečne bude môcť ponúknuť investične zaujímavý potenciál vhodný aj pre významných tzv. strategických investorov, ktorí vytvárajú nové a dlhodobo stále pracovné príležitosti. Spolu so zámerom preferovať plánované investičné parky zameriavať sa na inovácie a informačné a komunikačné technológie s vysokou pridanou hodnotou môžu sa v okolí mesta Košice vytvárať vysoko kvalifikované pracovné miesta, ktoré môžu zastaviť dlhodobý odliv kvalifikovanej pracovnej sily a mladých ľudí z východu na západ.

1.2.3. Vplyv vonkajšieho prostredia na vývoj situácie v území

Definovaniu cieľov a vhodnej cesty k ich naplneniu, predchádza strategická analýza - identifikácia a zhodnotenie všetkých relevantných faktorov ovplyvňujúcich vývoj územia. Je teda potrebné dôkladne preskúmať či už vnútorné alebo vonkajšie prostredie, keďže na každý

subjekt pôsobia priamo alebo nepriamo aj vonkajšie vplyvy. Najčastejšou metódou, ktorá prezentuje výsledky v maticovej schéme je matica STEEP. Ide o nástroj syntetický, ktorý zhromažďuje výstupy a závery predchádzajúcich analýz – analytickej časti, auditu zdrojov. Výsledky sú následne implementované do danej matice.

Tabuľka 18 STEEP analýza obce Smolník

Sociálne	Technologické	Ekonomické	Ekologické	Politické
Informovanosť obyvateľstva a vzťah k masmédiám	Nové spôsoby prezentácie a komunikácie s občanmi	Posilňovanie väzieb medzi akademickou a podnikateľskou sférou	Existujúce environmentálne záťaž	Zameranie dotačných programov EU, SR a Košického kraja na podporu regionálneho rozvoja
Mobilita obyvateľstva	Rozvoj informačných a telekomunikačných technológií	Ekonomická situácia podnikateľov	Možnosti obnovy a tvorby životného prostredia	Podpora spolupráce v rámci verejného sektora a medzisektorovej spolupráce
Prirodzený a mechanický demografický vývoj populácie	Rozvoj šetrných foriem dopravy	Cena pracovnej sily	Podpora ochrany ŽP	Smerovanie dopravnej politiky SR a VUC KSK
Vzdelanostná štruktúra obyvateľstva	Rozvoj masmédií a nových pasívnych foriem zábavy	Trendy v lokalizačnom chovaní investorov	Politika ŽP	Smerovanie európskej a národnej regionálnej politiky

Zdroj: vlastné spracovanie

1.2.4. Súlad PHSR s inými rozvojovými dokumentmi

Plánovanie hospodárskeho a sociálneho rozvoja musí byť v súlade a nadväzovať na súbor národných, regionálnych i miestnych rozvojových dokumentov, ktoré v danom období špecifikujú rozvojové smerovanie nadradených územných celkov. Príprava rozvojovej stratégie na miestnej úrovni musí byť preto v súlade s miestnymi plánovacími dokumentami, pretože spolu predstavujú základné rozvojové piliere budúceho rozvoja územia. Okrem toho miestny rozvoj musí byť v súlade s plánovaným rozvojom mikroregiónu prípadne Miestnej akčnej skupiny (ak existujú resp. ak pripravujú spoločnú rozvojovú stratégiu).

Na regionálnej úrovni musí byť miestna stratégia zosúladená s rozvojovou stratégiou a cieľmi samosprávneho kraja vrátane iných platných regionálnych rozvojových koncepcií, programov alebo stratégií.

PHSR obce Smolník je spracovaný v súlade s rôznymi rozvojovými stratégiami a koncepciami na miestnej, regionálnej, národnej i nadnárodnej úrovni tak, aby nedochádzalo k žiadnym rozporom ale naopak, aby sa vzájomne dopĺňali a vo vzájomnom súlade prispievali k znásobovaniu rozvojového efektu obce.

Obec Smolník nemá spracovaný aktuálne platný územnoplánovací dokument.

Obec Smolník je členom občianskeho združenia MAS HNILEC, ktoré má spracovanú aktuálnu vlastnú komunitou riadenú integrovanú rozvojovú stratégiu (stratégia CLLD). PHSR obce Smolník je v súlade s miestnou aktuálne platnou stratégiou CLLD.

Počas spracovávanía PHSR bola nadviazaná úzka spolupráca so zástupcami jednotlivých sektorov (verejný, súkromný, občiansky) vrátane zapojenia partnerov, aktivistov miestnych záujmových združení a marginalizovaných komunít. PHSR tak zohľadňuje a je v súlade so všetkými miestnymi rozvojovými dokumentmi a to predovšetkým v nasledovných oblastiach:

- rozvoj miestnej ekonomiky a rast zamestnanosti v území,
- rast konkurencieschopnosti miestnych podnikateľov,
- rozvoj inovatívnych a kreatívnych nápadov a projektov,
- rozvoj malého podnikania a služieb v rôznych oblastiach,
- rozvoj turizmu – infraštruktúra, služby, propagácia,
- skvalitňovanie všetkých druhov vzdelávania a informovania (základné, odborné, celoživotné, záujmové, rekvalifikačné a pod.),
- rozvoj a skvalitňovanie verejnej infraštruktúry a služieb,
- rozvoj komunitného dialógu a spolupráce, komunitných a sociálnych služieb vrátane zapájania mladých ľudí a marginalizovaných skupín obyvateľov,
- rozvoj viac sektorových partnerstiev a spolupráce,
- skvalitňovanie a ochrana životného prostredia,
- využívanie a zveľaďovanie miestneho potenciálu (príroda, ľudia, tradície, história a pod.).

PHSR obce je v súlade s nasledovnými stratégiami alebo koncepciami na regionálnej alebo národnej úrovni, ktoré budú vplývať na konkrétny rozvoj územnej oblasti, ktorej súčasťou je aj územie obce:

- Program hospodárskeho a sociálneho rozvoja Košického kraja 2016 – 2022, ktorý je zameraný na „intenzívnu podporu tvorby nových pracovných miest a iniciatív vedúcich k rastu miezd cestou budovania regionálnej identity v Košickom kraji“ (základné poslanie – misia KSK). Základné strategické ciele sa zameriavajú na posilnenie regionálnej identity prostredníctvom tvorby pracovných miest, rozvoja vidieka, komunitného spôsobu života, rozvojom občianskej spoločnosti, sociálnych ľudských práv, dobrovoľníctva, kultúrneho a prírodného dedičstva a kvality života obyvateľov.
- Regionálna integrovaná územná stratégia Košického kraja na roky 2014 – 2020 sa vo svojich prioritných osiach zameriava na bezpečnú a ekologickú dopravu, ľahší prístup k efektívnym a kvalitnejším verejným službám a zlepšenie kvality života s dôrazom na životné prostredie.
- Stratégia pre rozvoj kreatívnej ekonomiky Košického kraja slúži na podporu rozvoja kreatívnej ekonomiky s pozitívnym dopadom na zamestnanosť a kvalitu života v regióne. Vo svojich prioritných oblastiach sa zameriava na budovanie partnerstiev a rozvoj vzdelávania.

- Program budovania logistického centra pre agrokomodity v KSK je zameraný na podporu zvyšovania zamestnanosti a konkurencieschopnosti Košického kraja podporou priamej produkcie prvovýroby, tvorbu partnerstiev, dodávateľských reťazcov, registráciu miestnych agroproduktov, vzdelávací a školiaci proces, miestne značky a pod.
- Regionálna inovačná stratégia Košického kraja 2013 – 2020 sa zameriava na rozvoj vzájomnej spolupráce a partnerstiev pri využívaní vnútorného inovačného potenciálu, podporu inovatívneho podnikania, skvalitňovania ľudských zdrojov a budovania regionálneho inovačného ekosystému európskeho významu.
- Stratégia na zmiernenie sociálnej exklúzie v podmienkach Košického kraja 2015 – 2020 sa v rámci svojich prioritných oblastí zameriava znevýhodnené skupiny na trhu práce, ich motiváciu, aktivizáciu, odborné vzdelávanie, inovatívne formy podnikania, využívanie vnútorného potenciálu územia a rozvoj informovanosti.
- Národná stratégia regionálneho rozvoja SR do roku 2020 stanovuje pre Košický kraj 3 základné prioritné oblasti: 1.-vytvorenie hospodárstva založeného na znalostiach a inovácii, 2.-podporovanie ekologickejšieho a konkurencieschopnejšieho hospodárstva efektívne využívajúceho zdroje a 3.-podporovanie hospodárstva s vysokou mierou zamestnanosti zabezpečujúceho sociálnu a územnú súdržnosť.
- Stratégia rozvoja cestovného ruchu do roku 2020 sa zameriava na zvyšovanie konkurencieschopnosti cestovného ruchu pri lepšom využívaní jeho potenciálu so zámerom vyrovnávať regionálne disparity a vytvárať nové pracovné príležitosti. Dôraz bude kladený na kvalitu, inovácie, rozvoj podnikania v CR, širšiu účasť znevýhodnených občanov, rozvoj cykloturistiky, kúpeľníctva, rozvoj vzdelávania a partnerstiev, produktov a propagácie CR.
- Miestna Agenda 21 – Udržateľný rozvoj obcí a mikroregiónov na Slovensku sa zameriava na tvorbu partnerstiev, environment, miestny rozvoj a kvalitu života na vidieku, podporu miestnych iniciatív a zapájanie miestneho obyvateľstva a komunít do trvalo udržateľného rozvoja regiónov.

1.3. ZHODNOTENIE SÚČASNÉHO STAVU ÚZEMIA

SWOT analýza bola spracovaná na základe výstupov analýzy vnútorného prostredia obce a tiež názorov a podnetov miestnych občanov, ktorí sa zúčastnili pracovných stretnutí zameraných na identifikáciu silných a slabých stránok územia obce. Snahou bolo dosiahnuť viac sektorovú spoluprácu zapojením do prípravných prác na PHSR aj miestnych združení, spolkov, záujmových organizácií a podnikateľských subjektov v záujme čo najširšej prezentácie miestnych názorov a návrhov v každej z dotknutých oblastí. Výsledkom bolo široké spektrum účastníkov, ktorí prezentovali svoj uhol pohľadu na obec, dianie v nej, kvalitu života a potrieb v území kde žijú alebo pôsobia.

Vybrané boli štyri základné oblasti, v rámci ktorých boli postupne zadefinované silné a slabé stránky obce a jej územia z pohľadu vnútorného prostredia. Z pohľadu vonkajších vplyvov boli zadefinované príležitosti a ohrozenia, ktoré môžu pozitívne alebo negatívne ovplyvňovať budúci rozvoj v obci.

Určujúcim kritériom bolo stanovenie spoločnej názorovej zhody medzi účastníkmi stretnutí a tá bola v niektorých prípadoch smerodajnou pri zápise do jednotlivých častí analýzy SWOT (zvlášť pri definovaní vplyvu vnútorného alebo vonkajšieho prostredia). Analýza je výstupom konkrétnej práce s ľuďmi a ich názormi, ktoré boli v prípade spoločnej zhody nadradené dodržaniu presných definícií SWOT analýzy.

Ako základné oblasti hodnotenia analýzy SWOT boli vybrané:

- prírodné zdroje
- ľudské a spoločenské zdroje
- materiálne a fyzické zdroje a
- ekonomické zdroje.

Z každej z týchto oblastí boli zadefinované silné stránky a slabé stránky územia z pohľadu vnútorného prostredia, ktoré si dokáže obec a jej obyvatelia ovplyvniť samostatne. Za každú oblasť boli navrhnuté tie silné alebo slabé stránky, ktoré sa účastníkom pracovných stretnutí javili ako kľúčové. Tie boli neskôr zohľadnené pri zadefinovaní základných problémov v území a následnom výbere budúcich prioritných rozvojových oblastí a stanovení strategickej časti PHSR.

1.4. SWOT ANALÝZA

PRÍRODNÉ ZDROJE	
Silné stránky	<ul style="list-style-type: none">- Jedinečná geografická poloha s vysokohorskou klímou- Možnosť zdravšieho životného štýlu- Prírodný potenciál na rozvoj vidieckeho, zdravotného cestovného ruchu, pešej turistiky a cykloturistiky- Bohatý lesný fond ako predpoklad rozvoja lesníctva (91% pôdneho fondu sú lesné pozemky)- Možnosti alternatívnych zdrojov energie (biomasa, drevoštiepka)- Existencia chránených území (CHVÚ Volovské vrchy)- Hydrické biocentrum s regionálnym významom –potok Smolník- Testrické biocentrum Pipitka- Bohatá fauna a flóra so zastúpením vzácnych druhov- Vodná nádrž Úhorná- Možnosti rozvoja rybárstva, vodných športov a vodného turizmu- Zvyšujúca sa atraktivita bývania na vidieku- Čistota ovzdušia- Zvyšujúca sa atraktivita bývania na vidieku

	<ul style="list-style-type: none"> - Pozitívny prístup miestnej samosprávy k zachovaniu prírodného dedičstva pre nasledujúce generácie - Separovanie odpadov
Slabé stránky	<ul style="list-style-type: none"> - Nedokončená kanalizácia - Nedostatočné separovanie a zhodnocovanie odpadov - Existencia „skládok odpadu“ (v lesoch, pozdĺž potoka) - Evidované environmentálne záťaže - Nevhodné pôdy na rozvoj poľnohospodárstva - Nedostatočné environmentálne povedomie občanov - Nedostatočné využívanie prírodného potenciálu - Nedostatočné využitie obnoviteľných zdrojov energie v prospech rozvoja obce - nedostatočná motivácia občanov triediť odpad - Znečistenie vodných tokov z dôvodu nezodpovedného konania obyvateľov - Nízke environmentálne povedomie občanov
Príležitosti	<ul style="list-style-type: none"> - Efektívnejšie využívanie prírodných zdrojov v lesníctve - Zvýšenie zhodnocovania odpadov - Likvidácia enviromentálnych záťaží - Likvidácia divokých skládok odpadu - Výstavba kompostoviska, dobudovanie zberného dvoru - Predchádzanie vzniku odpadov - Zefektívnenie separovaného zberu odpadov - Využívanie alternatívnych zdrojov energie vo väčšej miere - Realizácia opatrení smerujúcich k udržaniu kvality životného prostredia - Skvalitnenie environmentálnej výchovy a zodpovednosti občanov a návštevníkov voči životnému prostrediu - Plnenie záväzkov SR voči normám a legislatíve EÚ (zásobovanie pitnou vodou, výstavba kanalizácií a ČOV, využívanie OZE, nakladanie s odpadmi a pod.) - Integrovaná koncepcia v hospodárení s odpadmi SR (minimalizácia vzniku odpadov, maximálne využívanie odpadov, zhodnocovanie a správne zneškodňovanie spôsobom neohrozujúcim zdravie ľudí a životné prostredie) - Politika európskej únie smerujúca k trvalo udržateľnému rozvoju - Možnosť využívať štrukturálne fondy EÚ - Nové trendy vo využívaní obnoviteľných zdrojov energie - Národné programy podpory energetickej efektívnosti - Využívanie alternatívnych zdrojov energie vo väčšej miere
Ohrozenia	<ul style="list-style-type: none"> - Hydroklimatické zmeny (oteplovanie, extrémny počasie, záplavy, obdobia sucha) - Lesné kalamity alebo požiare - Neriadené lesné hospodárstvo (nadmerný výrub bez obnovy lesných porastov)

	<ul style="list-style-type: none"> - Obmedzenie politiky súdržnosti a krátenie fondov EÚ z dôvodu ekonomickej alebo finančnej krízy - Zanedbanie environmentálnej výchovy - Prehlbujúce sa znečisťovanie životného prostredia divokými skládkami - Zníženie biodiverzity v dôsledku znižovania ekologickej stability krajiny v dôsledku zintenzívnenia sa stresových faktorov
ĽUDSKÉ A SPOLOČENSKÉ ZDROJE	
Silné stránky	<ul style="list-style-type: none"> - Existencia ľudových tradícií a remesiel a snaha o ich uchovanie (spevácka skupina Freunschaft) - Organizovanie kultúrnych podujatí (Tajch Tag) - Organizovanie športových podujatí (beh, cyklistika, strelecká súťaž) - Informovanosť obyvateľov prostredníctvom moderných technológií - Spolková činnosť - Karpatskonemecký spolok, TJ Baník Smolník., Poľovná spoločnosť PS Hekeroва, DHZ Smolník, Banícky spolok Bratstvo Smolník – Smolnícka Huta, SZ zdravotne postihnutých - Využívanie aktívnych prác v obci - Skúsenosti s realizáciou projektov - Dostatok voľnej pracovnej sily - Záujem obyvateľov miest o bývanie na vidieku - Vysoké kultúrne povedomie obyvateľstva - Záujem obyvateľov o vzdelávanie a zvyšovanie kvalifikácie (rôzne vekové kategórie) - Záujem obyvateľov a mládeže o šport
Slabé stránky	<ul style="list-style-type: none"> - Vysoký podiel obyvateľov MRK - Nárast kriminality a inej protispoločenskej činnosti - Rozširovanie vandalizmu, extrémizmu a rôznych foriem závislostí - Chýbajúce komunitné centrum, občianske hliadky - Nepriaznivá demografická štruktúra, starnutie obyvateľstva - Pokles počtu obyvateľov, emigrácia - Vysoká nezamestnanosť v porovnaní s inými regiónmi SR - Nedostatok pracovných príležitostí - Nutnosť dochádzania za prácou - Strata pracovných návykov a motivácie pracovať u dlhodobo nezamestnaných - Nižšia vzdelanostná úroveň nezamestnaných - Prehlbovanie chudoby a sociálnych rozdielov - Nedostatočná vzájomná väzba medzi vzdelávacou sústavou a trhom práce - Nízka informovanosť a kvalifikácia obyvateľov územia - Nedostatočná občianska angažovanosť vo veciach verejných - Nedostatočná úroveň športového vyžitia a voľnočasových aktivít - Nedostatok kultúrnych podujatí - Prehlbovanie medzigeneračnej priepasti seniori – mládež

	<ul style="list-style-type: none"> - Vytrácanie rodinnej súdržnosti a tradičných morálnych hodnôt
Príležitosti	<ul style="list-style-type: none"> - Možnosť využívať štrukturálne fondy EU - Pokračujúce národné programy podporujúce zamestnanosť – aktivačné práce, absolventská prax ako aj možnosť využívať nové výhodné národné projekty na podporu zamestnávania najviac ohrozených skupín ako sú mladí ľudia a ľudia nad 50 rokov veku - Národné dotačné a kompenzačné programy v rôznych oblastiach (napr. Vzdelávanie, šport, sociálna pomoc a pod.) - Koncepcie a akčné plány zamestnanosti na národnej a regionálnej úrovni - Vybudovanie komunitného centra, riešenie rómskej otázky - Zriadenie občianskych hliadok - Realizácia opatrení na zvýšenie bezpečnosti ako občanov, tak aj návštevníkov - Zvýšenie vzdelanostnej úrovne príslušníkov MRK - Zlepšenie stavu demografickej štruktúry zatraktívnením regiónu pre mladé rodiny s deťmi - Realizácia opatrení na tvorbu nových pracovných miest (obnova pôvodnej výroby cigár a i.) - Zvýšenie vzdelanostnej úrovne obyvateľov - Uľahčovanie prechodu od vzdelávania k zamestnanosti - Zvyšovanie zodpovednosti občanov za rozvoj územia - Zvýšenie angažovanosti občanov na veciach verejných - Podpora informačných aktivít - Podpora voľnočasových a športových aktivít - Organizovanie väčšieho počtu kultúrnych podujatí - Realizácia spoločných regionálnych aktivít
Ohrozenia	<ul style="list-style-type: none"> - Zvýšenie podielu marginalizovaných skupín na území - Rast kriminality a vandalizmu - Starnutie obyvateľstva - Nedostatok personálnych kapacít v samospráve na tvorbu projektov - Nedostatok finančných prostriedkov na rozvoj sociálnej infraštruktúry a skvalitnenie kultúrno-spoločenskej infraštruktúry obce - Vyľudňovanie na vidieku - úbytok obyvateľstva migráciou – zvlášť kvalifikovaných mladých ľudí (za prácou, vzdelaním, službami) - Nedostatočné finančné náhrady presunu kompetencií zo štátu na samosprávu - Postupný zánik pracovných príležitostí pre obyvateľov s nižším vzdelaním - Národná legislatíva bez účinných opatrení voči zneužívaniu sociálnych výhod - Pretrvávajúca zaostalosť východu voči ostatným regiónom SR - Pokračujúci nezáujem investorov o východ Slovenska

	<ul style="list-style-type: none"> - Prehlbujúca sa kríza v rámci EÚ (finančná, ekonomická, nekontrolované migračné vlny, ohrozenie politiky súdržnosti príp. rozpad EÚ)
MATERIÁLNE A FYZICKÉ ZDROJE	
Silné stránky	<ul style="list-style-type: none"> - Dostupná MŠ a ZŠ - Relatívna blízkosť všetkých orgánov štátnej a verejnej správy ako aj vzdelávacej infraštruktúry v Gelnici, Medzeve, Moldave n.B. a Košiciach - Dostupná sieť inštitúcií, úradov, služieb a zdravotnej starostlivosti v meste Gelnica - Potenciál územného rozvoja - Vhodné podmienky na rozširovanie bytovej a individuálnej výstavby - Obec je prístupná pravidelnou autobusovou dopravou - Zvyšujúca sa atraktivita bývania na vidieku - Dostatočná energetická sieť - Dostupnosť telekomunikačných služieb - Existencia viacúčelového ihriska
Slabé stránky	<ul style="list-style-type: none"> - Nekvalitná technická infraštruktúra - Existujúce kultúrne pamiatky v chátrajúcom stave - Nedostatočne zviditeľnená história banskej činnosti - Chýbajúce nájomné a sociálne byty - Nízka atraktivita bývania pre mladé rodiny - Zlý stav obecných budov a chýbajúci bezbariérový prístup - Chýbajúce komunitné centrum - Nedostatočná ponuka zariadení na voľnočasové aktivity - Nevyužité nebytové priestory, brownfields - Nevysporiadané majetkovo-právne vzťahy - Nedostatočný kamerový systém - Absencia obmedzovačov rýchlostí v obci - Chýbajúci bankomat - Nedostatočná kanalizácia - Chýbajúca lekáreň - Zlý technický stav miestnych komunikácií, parkovísk a absencia chodníkov - Nedostatočný počet autobusových spojov - Zlý technický stav a vysoká energetická náročnosť verejných budov - Chýbajúce nájomné a sociálne byty - Nedostatok značených cyklotrás - Nedostatočná ponuka zariadení na voľnočasové aktivity - Nevyužité nebytové priestory, brownfields - Nevysporiadané majetkovo-právne vzťahy - Zlý technický stav obecného rozhlasu

Príležitosti	<ul style="list-style-type: none"> - Podpora výstavby nájomných a sociálnych bytov - Zvýšenie atraktivity bývania pre mladé rodiny s deťmi - Rekonštrukcia obecných budov vrátane investície do energie z OZE - Vytvorenie podmienok pre kvalitnejšiu formu trávenia voľného času - Rekonštrukcia kultúrnych pamiatok a zviditeľnenie banskej činnosti (napr. sprístupnenie štôlne, vybudovanie banského náučného chodníka) - Rozšírenie kamerového systému a obmedzovačov rýchlosti - Zriadenie bankomatu - Dobudovanie kanalizácie - Vytvorenie pobočky lekárne - Rekonštrukcia miestnych komunikácií a parkovísk - Zvýšenie počtu autobusových spojov - Vybudovanie oddychových zón pre verejnosť - Rekonštrukcia obecného rozhlasu a jeho dobudovanie - Zaobstaranie kamerového systému a obmedzovačov rýchlosti - Možnosť využívať štrukturálne fondy EÚ zamerané na skvalitňovanie infraštruktúry a služieb - Rozvoj medzisektorovej spolupráce a možnosť spolufinancovania kultúrnych aktivít z podnikateľských kruhov - Rozšírenie kultúrnej a športovej spolupráce v rámci Hnileckého regiónu - Plnenie záväzkov SR voči normám a legislatíve EÚ (výstavba vodovodov, kanalizácií a ČOV, využívanie OZE a pod.) - Národná podpora obnovy verejných budov v záujme zvyšovania energetickej efektívnosti - Národný program digitalizácie verejných služieb - Národné a regionálne programy rozvoja kultúry a športu - Budúci rozvoj zameraný na široké využívanie IKT, inovácií, kreativity a alternatívnych technológií -
Ohrozenia	<ul style="list-style-type: none"> - Nevyužitie potenciálu chátrajúcich kultúrnych objektov s historickým významom - Pretrvávajúce problémy s nevysporiadanými vlastníckymi vzťahmi a rozdrobenými podielmi, ktoré podmieňuje rozvoj územia - Nedostatok financií a zanedbávanie technickej a dopravnej infraštruktúry v obci a v regióne - Stagnujúca výstavba nadradenej cestnej siete v KSK - Neriešenie zlého technického stavu príjazdových komunikácií a napojení na hlavné cestné ťahy - Ohrozenie politiky súdržnosti v EÚ a krátenie fondov EÚ - Presúvanie kompetencií štátu na samosprávy bez finančných kompenzácií - Finančná a ekonomická kríza v EÚ a neistota na finančných trhoch vplývajúca na stabilitu bánk – ohrozenie úverových zdrojov pre finančne náročné projekty

EKONOMICKÉ ZDROJE	
Silné stránky	<ul style="list-style-type: none"> - Výhodná poloha obce pre rozvoj vidieckeho CR- v tichom a čistom prostredí, zaujímavý historický, prírodný a kultúrny potenciál - Potenciál pre rozvoj poznávacieho turizmu, existencia prírodných pamiatok (VN Úhorná) a architektonických a geologických baníckych pamiatok - Pôvodná mestská radová zástavba – pamiatková zóna - Potenciál pre rozvoj pútnického turizmu (sakrálné pamiatky; „duchovná cesta“) - Potenciál pre rozvoj cykloturistiky a pešej turistiky - Členstvo v MAS Hnilec, o.z. - Dostupná supraštruktúra - Obec je situovaná na trase Gotickej cesty a Železnej cesty - Dostatok disponibilnej pracovnej sily - Snaha miestnej samosprávy zameraná na rozvoj priaznivého podnikateľského prostredia, skvalitňovanie miestnej infraštruktúry a služieb - Udržiavanie partnerských vzťahov na miestnej i regionálnej úrovni - Podpora medzisektorovej a komunitnej spolupráce - Výborný potenciál pre rozvoj aktivít CR a oddychového rekreačného zázemia pre obyvateľov krajského mesta Košice - Dostatok priestorov na podnikanie - Potenciál pre rozvoj lesníctva
Slabé stránky	<ul style="list-style-type: none"> - Nedostatok pracovných miest pre marginalizované skupiny obyvateľov so základným vzdelaním - Úpadok baníctva a zatvorenie tabakovej továrne - Nízke mzdové ohodnotenie pracovnej sily - Odliv mladých ľudí a kvalifikovanej pracovnej sily za prácou do zahraničia - Vysoká miera nezamestnanosti v regióne - Nepostačujúce množstvo pracovných príležitostí v regióne - Chýbajúce pracovné príležitosti pre mladých, matky ale aj pre osoby staršie sú veľmi obmedzené - Znižovanie doterajšieho počtu zamestnancov, rušenie živností - Nízka podpora podnikateľov zo strany štátu - Nutnosť dochádzky za prácou - Nízka propagácia územia najmä z hľadiska tradície baníctva - Nedostatočná propagácia územia obce v oblasti cestovného ruchu z hľadiska kultúrneho a prírodného potenciálu - Slabá regionálna a partnerská spolupráca - Nedostatočná koordinácia aktivít v oblasti rozvoja CR (absencia spoločného postupu propagácie v regióne) - Nízka propagácia kultúrnych a športových podujatí v okolitých obciach

	<ul style="list-style-type: none"> - Nedostatočná ponuka služieb cestovného ruchu - Nízka úroveň služieb cestovného ruchu - Nedostatočné využívanie fondov EÚ miestnymi podnikateľmi - Nedostatočné sprístupnenie (celoročný prejazd) Pačanského kopca - Nedostatočná spolupráca s miestnymi podnikateľmi - Chýbajúce oficiálne názvy ulíc - Nízka úroveň HDP/obyv. v porovnaní s priemerom EU - Nízke využívanie štátnych podporných programov a EU fondov miestnymi podnikateľmi a administratívne náročné čerpanie EU fondov - Nedostatočné pokrytie širokopásmového internetu - Celkový útlm ekonomickej aktivity
Príležitosti	<ul style="list-style-type: none"> - Rozvoj rybárstva - Diverzifikácia lesníckych činností, lepšie využitie a zhodnotenie dreva - Využívanie programov podporujúcich zamestnanosť v obci - Zmena daňového systému SR – znižovanie daňovej záťažnosti - Rast priamych zahraničných investícií v regióne - Možnosť využívania fondov Európskej únie a dotácií pre poľnohospodárov a lesníkov - Zvyšovanie kúpnej sily obyvateľstva - Využívanie programov podporujúcich zamestnanosť - Vytváranie priaznivých podmienok pre podnikanie a tvorbu nových pracovných miest - Trvalo udržateľná integrácia mladých ľudí, - Podpora mikro a malých podnikov z fondov EÚ - Rozvoj rodinných podnikov v oblasti cestovného ruchu, tradičných remesiel či ochrany životného prostredia - Podpora podnikateľov prostredníctvom fondov EÚ, prítiahnutie menších podnikateľov - Využitie prírodného a kultúrneho potenciálu na rozvoj cestovného ruchu - Budovanie drobných obslužných zariadení pre turistov - Rozvoj vodného turizmu (vodná nádrž Úhorná) - Vytvorenie propagačných materiálov obce, regiónu - Lepšia propagácia kultúrnych a športových podujatí v okolitých obciach - Sprístupnenie Pačanského kopca - celoročne - Posilniť spoluprácu s miestnymi podnikateľmi - Obnova oficiálnych názvov ulíc - Využitie areálu bývalej „Tabačky“ pre podnikateľské aktivity - Diverzifikácia lesníckych činností, lepšie využitie a zhodnotenie dreva - Rozvoj CR prostredníctvom MAS HNILEC (vytvorenie spoločných propagačných materiálov a webstránky regiónu)

	- vytváranie nových partnerstiev
Ohrozenia	<ul style="list-style-type: none"> - Prehlbovanie chudoby u marginalizovaných skupín, nezamestnaných - Pokles pracovných príležitostí pre občanov s nižším vzdelaním - Nedostatočné opatrenia zo strany národnej legislatívy voči zneužívaniu sociálnych výhod - Neatraktívne stimuly pre potenciálnych investorov na východe Slovenska - Pretrvávajúci nezáujem investorov o Východné Slovensko - Vysoká odvodová záťaženosť a byrokracia obmedzujúca rozvoj existujúcich a zakladanie nových podnikateľských prevádzok - Finančné a ekonomické turbulencie ovplyvňujúce stabilitu bánk a priemyselnej výroby - Zanedbávanie podpory štátu v oblasti malého a stredného podnikania - Nárast odlevu kvalifikovanej pracovnej sily - Nárast konkurencie vplyvom viac dotovaných a lacnejších výrobkov z EÚ - Celosvetovo klesajúca ekonomická aktivita

1.4.1. Silné a slabé stránky územia

Analýza silných a slabých stránok monitoruje súčasný stav z hľadiska vnútorných faktorov a odhaľuje, čo je v obci pozitívne a negatívne. Silné stránky obce sú obyčajne zakotvené v prirodzených dispozíciách a v konkurenčnej výhode. Slabou stránkou je to, čo obci chýba, alebo čo sa robí nedostatočne v porovnaní s inými.

Prírodné zdroje

Za určujúce silné stránky boli stanovené:

- bohatý prírodný potenciál, ktorý vyplýva z vhodných klimatických podmienok a výhodnej polohy obce v podhorskom prostredí so širokým zastúpením lesov, lúk, pasienkov a potokov s množstvom rôznorodej fauny i flóry (lesná zver, chránené druhy a pod.);
- zaujímavý historický potenciál územia spojený so zachovávaním miestnych tradícií, nárečovej osobitosti, tradičných prvkov v obliekaní, kulinárstve, tradovaní miestnych povestí a pamätihodností, ktoré sú ovplyvnené rozsiahlou banskou činnosťou priamo na území obce a v jej okolí;
- pomerná blízkosť krajského mesta Košice, ktoré svoje okolie využíva na rekreačno - oddychové aktivity, víkendovú turistiku, agroturistiku, záujmové aktivity, poznávacie výlety a pod.

Za určujúce slabé stránky boli stanovené:

- Existujúce enviromentálne záťaž z banskej činnosti
- Znečistenie vodného toku z dôvodu nezodpovedného konania obyvateľov
- Nízke environmentálne povedomie občanov
- Nedostatočné využívanie prírodného potenciálu
- veľmi nízke využívanie obnoviteľných zdrojov energie, alternatívnych a energeticky šetrných postupov a technológií, ktoré sú šetrné k životnému prostrediu.

Ľudské a spoločenské zdroje

Za určujúce silné stránky boli stanovené:

- vysoké kultúrne povedomie obyvateľstva, ktoré nielen zachováva tradičnú osobitosť svojho kultúrneho i národného povedomia, ale úspešne odovzdáva tieto osobitosti aj mladým ľuďom, ktorí prejavujú záujem o kultúrne podujatia, súťaže a prehliadky, osvojujú si tradičný folklór predovšetkým spev a tanec;
- záujem miestnych obyvateľov o rôzne spolkové, komunitné a klubové činnosti, šport, záujmové združenia, miestne remeslá a prejavujú tiež záujem o rozvoj obce i celého regiónu, rôzne spoločenské a športové podujatia;
- zvýšený záujem o vzdelávacie aktivity v rôznych oblastiach, inovačné technológie, výpočtová technika, celoživotné vzdelávanie, vzrastajú nároky na vybavenosť a kvalitu vzdelávania v miestnych školských, výchovných a voľnočasových zariadeniach.

Za určujúce slabé stránky boli stanovené:

- stále pretrvávajúca pomerne vysoká nezamestnanosť, ktorá ovplyvňuje kvalitu života miestnych obyvateľov, nutnosť dochádzania za prácou, málo miestnych pracovných príležitostí a z toho vyplývajúci nižší životný štandard, chudoba alebo strata pracovných návykov a sociálna vylúčenosť;
- zvýšená potreba služieb a aktivít prispôbených pre vzrastajúci počet seniorov, sociálne zabezpečenie, vzdelávacie aktivity, prispôbené športové a spoločenské podujatia, zabránenie vzniku medzigeneračnej priepasti seniori – mládež, podpora rodinnej súdržnosti a tradičných morálnych hodnôt;
- vysoká potreba motivácie, aktivizácie a aktivít prispôbených moderným potrebám mladých ľudí a mládeže za účelom zvyšovania atraktivity bývania na vidieku a zamedzeniu ich odchodu do mestských oblastí nielen za prácou ale aj za kvalitnejšími službami a voľnočasovými aktivitami podľa svojich predstáv.
- narastajúce problémy s čoraz početnejšou marginalizovanou rómskou komunitou

Materiálne a fyzické zdroje

Za určujúce silné stránky boli stanovené:

- Poloha obce v blízkosti krajského mesta
- Zvyšujúca sa atraktivita bývania na vidieku a pretrvávajúci záujem o bývanie v obci
- obec je pomerne dobre vybavená miestnou základnou dopravnou a technickou infraštruktúrou, obyvatelia majú prístup k pitnej vode, energetickej sieti, môžu využívať služby telekomunikačných a mobilných operátorov, televízie, rozhlasu a internetu.

Za určujúce slabé stránky boli stanovené:

- zastaraný a nevyhovujúci technicko energetický stav miestnych zariadení verejných služieb, nízka úroveň ich vybavenosti, ktorá nespĺňa súčasné nároky na kvalitu ich využívania čo ovplyvňuje kvalitu verejných služieb, vzdelávania a sociálnych služieb, voľnočasových, športových a kultúrnych služieb;
- chýbajúce časti a zastaraný prípadne nevyhovujúci stav existujúcej dopravnej a ďalšej miestnej technickej základnej infraštruktúry (napr. obecný rozhlas, miestne komunikácie, chýbajúce chodníky, parkovacie miesta, cyklotrasy, prvky bezpečnosti a pod.) a vysoká finančná náročnosť ich realizácie;
- problém s nevysporiadanými vlastníkmi vzťahmi, rozdrobenosť vlastníckych podielov.

Ekonomické zdroje

Za určujúce silné stránky boli stanovené:

- výborný potenciál pre rozvoj vidieckeho cestovného ruchu (výhodná poloha obce a jej zaujímavý prírodný, historický a kultúrny potenciál pre rozvoj miestnej rekreačnej a oddychovej turistiky, záujmovej a poznávacej turistiky);
- pomerne dobré zastúpenie miestnych obchodných prevádzok, poskytovateľov služieb, malých a stredných podnikateľov, miestnych živnostníkov a remeselníkov;
- snaha miestnej samosprávy zameraná na rozvoj priaznivého podnikateľského prostredia, skvalitňovanie infraštruktúry a služieb, príprava rozvojových dokumentov, udržiavanie partnerských vzťahov na miestnej i regionálnej úrovni, podpora medzisektorovej a komunitnej spolupráce;

Za určujúce slabé stránky boli stanovené:

- nízky počet pracovných príležitostí vytváraných v obci a jej okolí, prevažuje skôr stav znižovania doterajšieho počtu zamestnancov, rušenie živností, pracovné príležitosti pre mladých sú veľmi obmedzené a tiež aj pre osoby staršie (po 50-tke), matky s rodinnými povinnosťami a pod.

- chýbajúca alebo nevyhovujúca infraštruktúra potrebná pre rozvoj CR, chýbajú poskytovatelia služieb CR a tiež rôznych doplnkových služieb pre turistov;
- odchod kvalifikovanej pracovnej sily a zvlášť mladých ľudí po ukončení štúdia za prácou alebo vyššími zárobkami do iných regiónov prípadne do zahraničia.

1.4.2. Príležitosti a ohrozenia

Analýza príležitostí a ohrození sa zameriava na budúci rozvoj obce z hľadiska vonkajších faktorov, určuje možnosti a riziká, s ktorými treba v tomto procese rátať.

Príležitosťou obce je pozitívny trend, ktorý môže byť impulzom pre jej ďalší rozvoj za predpokladu, že obec získa zdroje na jeho realizáciu a bude oň záujem. Ohrozením obce sú akékoľvek nevýhodné trendy alebo smery vývoja a to na úrovni miestnej, ale aj regionálnej a národnej, ktoré ju v negatívnom smere ovplyvňujú.

Ako príležitosti s rozhodujúcim pozitívnym vplyvom na rozvoj územia obce boli stanovené:

- podpora z fondov EÚ na realizáciu investičných i neinvestičných rozvojových projektov pre verejný, súkromný i neziskový sektor smerujúce k trvalo udržateľnému rozvoju;
- plnenie záväzkov SR voči legislatíve a normám EÚ (zásobovanie obyvateľstva pitnou vodou, postupné budovanie kanalizácií a ČOV, využívania OZE a pod.);
- špecializované účelové dotačné programy EÚ (napr. zamestnávanie mladých ľudí a pod.);
- národné dotačné a kompenzačné programy v rôznych oblastiach (životné prostredie, bezpečnosť, kultúra, sociálna pomoc, zamestnanosť, vzdelávanie, šport, poľnohospodárstvo, investície a pod.);
- postupujúca výstavba diaľnic smerom na východ SR a postupný príchod významných investorov vytvárajúcich pracovné príležitosti aj bližšie k východu republiky, rozvoj priemyselných a technologicky vyspelých parkov s vyššou pridanou hodnotou;
- rozvoj zameraný na široké využívanie IKT, inovácií, kreativity, alternatívnych technológií šetrných k životnému prostrediu;
- rozvoj vidieka zameraný na skvalitňovanie infraštruktúry, služieb, vidiecky CR, agroturistiku a zvyšovanie zamestnanosti na vidieku, komunitou riadený integrovaný územný rozvoj na princípoch LEADER;
- obec Smolník má predpoklady pre rozvoj atraktivít a služieb cestovného ruchu pre obyvateľov a návštevníkov z blízkyh miest a obcí;
- podpora štátu pri výrobe a predaji miestnych a regionálnych výrobkov, potravín a produktov s dôrazom na rozvoj zamestnanosti na vidieku.
- Zlepšenie stavu demografickej štruktúry zatraktívením obce pre mladé rodiny s deťmi

- Uľahčovanie prechodu od vzdelávania k zamestnanosti (aktivačné práce, absolventská prax a pod.)
- Zvýšenie angažovanosti občanov na veciach verejných a ich zodpovednosti za rozvoj vlastného územia
- Realizácia opatrení smerujúcich k udržaniu kvality životného prostredia.

Ako ohrozenia s významným rizikovým vplyvom na rozvoj územia obce boli stanovené:

- hydroklimatické zmeny spojené s otepľovaním, extrémny počasie, záplavy, suché obdobia ovplyvňujúce stav lesov, vysychanie povrchových i podzemných vodných zdrojov, lesné požiare a pod.;
- prehlbujúca sa kríza v rámci Európskej únie – finančná, ekonomická, nekontrolované migračné vlny, obmedzovanie voľného pohybu osôb alebo tovarov, ohrozenie politiky súdržnosti príp. rozpad EÚ;
- finančné a ekonomické turbulencie ovplyvňujúce stabilitu bánk a priemyselnej výroby spojené s poklesom výroby u dominantných zamestnávateľov v regióne a s tým spojený pokles príjmov obyvateľov alebo hromadné prepúšťania;
- nepriaznivý demografický vývoj, starnutie obyvateľstva a odchod mladých a kvalifikovaných ľudí za prácou, vzdelaním, kvalitnejšími službami do miest, iných regiónov alebo do zahraničia;
- pretrvávajúca zaostalosť východu voči ostatným regiónom SR spojená s nezaujmom investorov o východ Slovenska, málo novovytváraných pracovných príležitostí zvlášť vo vidieckych oblastiach;
- nízka podpora štátu pre malých a stredných podnikateľov, vysoká odvodová zaťaženosť a byrokracia obmedzujúca rozvoj existujúcich a zakladanie nových podnikateľských prevádzok;
- prehlbujúca sa chudoba a sociálna vylúčenosť marginalizovaných skupín obyvateľstva, neprispôsobivých občanov, nárast sociálnej ohrozenosti mládeže, prehlbovanie radikalizmu a extrémizmu;
- nárast počtu rómskeho obyvateľstva a dlhodobé neriešenie problematiky MRK
- nekontrolované zásahy do prírody a životného prostredia – znečisťovanie pôdy nekontrolovaným užívaním pesticídov, herbicídov, chemických hnojív a pod., neriadené hospodárenie v lesoch – rozsiahle výrubu bez obnovy lesných porastov; zanedbávanie environmentálnych záťaž, skládok a pod.
- pretrvávajúce problémy s nevysporiadanými vlastníckymi vzťahmi, rozdrobenosť vlastníckych podielov a presúvanie kompetencií štátu na samosprávy bez finančnej podpory.
- Nedostatok finančných prostriedkov na dobudovanie a udržiavanie technickej a občianskej infraštruktúry
- Znehodnocovanie a chátranie kultúrnych objektov s historickým významom

1.4.3. Identifikácia potrieb a odhad budúceho možného vývoja

Pri identifikácii kľúčových potrieb územia obce sa vychádzalo z analýzy vnútorného i vonkajšieho prostredia a zo SWOT analýzy. Výber kľúčových potrieb predstavuje

najdôležitejší krok v strategickom plánovaní a zostavení samotnej stratégie PHSR. Prioritné oblasti stratégie PHSR vychádzajú z kľúčových problémov – potrieb a predstavujú tie oblasti rozvoja, v ktorých by sa mali koncentrovať plánované financie, personálne i materiálne zdroje. Kľúčové nedostatky (problémy) súčasnej situácie územia boli identifikované pomocou problémovej analýzy, ktorá bola zostavená na pracovných stretnutiach.

Prvým krokom bolo zostavenie zoznamu kľúčových problémov. Pri definovaní kľúčových problémov bola vyvinutá snaha vziať do úvahy názory všetkých cieľových skupín obyvateľstva. Miestni obyvatelia dostali príležitosť vyjadriť svoje názory formou dotazníkového prieskumu prostredníctvom elektronického formulára na webovej stránke obce ako aj v tlačenej verzii dostupnej na obecnom úrade a taktiež sa mohli zúčastniť na organizovaných pracovných stretnutiach. Na základe výsledkov dotazníkového prieskumu, neformálnych i pracovných stretnutí s obyvateľmi i zástupcami miestnej samosprávy, ako aj na základe SWOT analýzy (slabé stránky + ohrozenia) členovia pracovných skupín pomenovali nasledovné kľúčové problémy obce a jej územia:

- Málo využívané obnoviteľné zdroje energií
- Nízka energetická efektívnosť verejných budov
- Nízke environmentálne povedomie u obyvateľov a podnikateľov
- Existencia enviromentálnych záťaží
- Nakladanie s odpadmi
- Nedostatok pracovných príležitostí, stále vysoká nezamestnanosť
- Nutnosť dochádzania za prácou
- Odchod mladých a kvalifikovaných ľudí za prácou
- Prehlbovanie sociálnych rozdielov a chudoby
- Pokles počtu obyvateľov, starnutie obyvateľstva
- Chýba osobitný prístup k potrebám mladých ľudí a mládeže
- Narastajúci problém obyvateľov MRK
- Nedostatočná úroveň poskytovania komunitných služieb
- Nárast radikalizmu, extrémizmu, rôznych foriem závislostí.
- Ohrozenie rodinnej súdržnosti a tradičných morálnych hodnôt.
- Verejné budovy sú v zlom technickom stave.
- Vybavenie verejných zariadení nezodpovedá súčasným požiadavkám.
- Znížená kvalita poskytovaných verejných služieb.
- Dopravná a technická infraštruktúra chýba, je nedokončená, resp. je zastaraná.
- Pokles ekonomickej aktivity, málo novovytváraných pracovných príležitostí.
- Dlhodobá nezamestnanosť u mladých ľudí, osôb po 50-tke a žien s malými deťmi.
- Chýbajú podporné nástroje pre rozvoj cestovného ruchu.
- Chýba podpora pre miestnych podnikateľov a živnostníkov.
- Potreba motivácie k ekologickým formám hospodárenia.

Vyššie uvedené kľúčové problémy územia obce spomaľujú jej rozvoj, znižujú jej konkurencieschopnosť a zároveň sú dôvodom nižšej kvality života miestnych obyvateľov.

Účastníci pracovných stretnutí v ďalšom kroku pristúpili k vytvoreniu oblastí, ktorých sa určené kľúčové problémy týkajú. Po zohľadnení ich spoločného vplyvu bolo identifikovaných **päť základných problémových oblastí územia obce.**

1. Nevyhovujúci stav miestnej verejnej infraštruktúry a nedostatok, prípadne nízka kvalita poskytovaných verejných služieb čo má za následok nedostatočnú kvalitu života v obci.
2. Nedostatok príležitostí pre aktívne spoločenské, kultúrne a športové vyžitie obyvateľstva.
3. Málo pracovných príležitostí v území z čoho vyplýva potreba cestovania resp. odchodu obyvateľstva za prácou.
4. Nízka úroveň informovanosti, vzdelávania obyvateľov, komunitnej spolupráce, komunitného dialógu a potreba podpory a pomoci marginalizovaným skupinám obyvateľstva.
5. Nedostatočná ochrana prírody a životného prostredia.

Po zohľadnení pozitívnych vplyvov možných príležitostí pre rozvoj obce i negatívnych rizikových ohrození z pohľadu vonkajšieho prostredia, taktiež vonkajších faktorov rozvoja územia obce a samotných finančných, materiálnych i personálnych kapacít obce s dôrazom na aktuálne potreby a záujmy miestnych obyvateľov boli jednotlivé kľúčové problémy prehodnotené a na základe spoločných znakov zlúčené do základných problémových oblastí. Stanovené boli tie oblasti, ktoré nielen treba riešiť, ale sú v moci samosprávy a schopnostiach miestnych obyvateľov ich skutočne aj zrealizovať.

Využitím bodovacej metódy boli účastníkmi pracovných stretnutí identifikované nasledujúce **3 najdôležitejšie potreby:**

1. Efektívny a plnohodnotný hospodársky rozvoj zameraný na rozvoj a skvalitňovanie miestnej verejnej infraštruktúry, služieb, podnikateľských aktivít s dôrazom na rast zamestnanosti a rozvoj cestovného ruchu.
2. Rozvíjať a skvalitňovať miestny ľudský potenciál so zameraním na vzdelávanie miestnych obyvateľov, ochranu ich zdravia, zabezpečenia sociálnych služieb vrátane rozvoja komunitnej spolupráce a komunitného dialógu v záujme pomoci marginalizovaným skupinám pri lepšom uplatnení sa na trhu práce.
3. Chrániť prírodu v území a skvalitňovať miestne životné prostredie obyvateľov, zvyšovať energetickú efektívnosť, využívať obnoviteľné zdroje energie, zmierňovať nepriaznivé dopady zmeny klímy a efektívne hospodáriť s odpadmi.

Víziou obce je využiť atraktívnu polohu sídla s vysokohorskou klímou na peší turizmus, poznávací turizmus a cykloturistiku; množstvo sakrálnych pamiatok na pútnický turizmus; architektonické a geologické pamiatky spojené s baníctvom na geoturizmus. V obci existuje turistická infraštruktúra, ktorá vytvára dostatočný základ pre rozvoj vyššie uvedených

kategórií cestovného ruchu. Zo strany obce je potrebné zabezpečiť marketing územia a v rámci neho lepšiu propagáciu kultúrneho, prírodného a geologického potenciálu.

Hospodársky potenciál obce je viazaný na ekonomiku, ktorú tvoria malé podniky a živnostníci v oblasti lesnej výroby a cestovného ruchu. Príležitosťou na rozvoj ekonomiky sa v prípade obce javí v efektívnejšom zhodnotení jestvujúcich kapacít, pričom najväčší potenciál je v oblasti lesníctva a ťažby dreva, ako aj v oblasti CR – skvalitnením služieb a zabezpečením marketingu územia. Rozvoj ekonomického potenciálu v obci by podporila i úloha aktívneho koordinátora medzi jednotlivými subjektami.

Základnou funkciou samosprávy je zabezpečenie dostupnosti a kvality verejných služieb, a to rekonštrukciou obecných budov, dobudovaním technickej a občianskej infraštruktúry.

Významným faktorom rozvoja obce je nepochybne integrovaný prístup rozvoja, ktorý je uplatňovaný prostredníctvom Miestnej akčnej skupiny HNILEC, o.z., ktorého je obec členom. V rámci tohto združenia obec spolupracuje s verejným, súkromným a občianskym sektorom ostatných členských obcí gelnického okresu. Participácia verejnosti na veciach verejných je dôležitým faktorom atraktívnosti obce na život obyvateľov.

Realizácia PHSR závisí od pripravenosti obce Smolník, a od toho, ako zvládne spolupracovať s partnermi ale i od vonkajšieho prostredia. V nasledujúcej tabuľke sú uvedené možné riziká, pochádzajúce z vnútorného/vonkajšieho prostredia obce.

Tabuľka 19 Kontrolný zoznam pre hodnotenie možných rizík

Druh rizika	Zdroj rizika	Objekt rizika	Nežiaduce dôsledky	Pravdepodobnosť
Individuálne	Nezáujem partnerov (podnikateľov) o spoluprácu s Obcou pri realizácii PHSR Nedôkladný prístup Obce k získavaniu vonkajších zdrojov a k celkovej realizácii PHSR	Realizácia PHSR	Stagnácia obce	10%
Technické	Neúspešnosť v získaní finančných zdrojov na rozvoj technickej a dopravnej infraštruktúry	Realizácia opatrení	Stagnácia obce	30%
Ekologické	Nečakané klimatické zmeny	Opatrenia na adaptáciu klimatických zmien realizované v nedostatočnej miere	Nepriaznivé životné podmienky	10%

PHSR obce Smolník

na roky 2016 – 2022

Sociálne	Migrácia produktívnych obyvateľov za prácou do zahraničia a iných regiónov a miest v dôsledku nedostatku pracovných príležitostí, nárast chudoby	Opatrenia v sociálnej oblasti s nedostatočným vplyvom	Nárast sociálno-patologických javov	30%
Ekonomické	Vplyv štátu na ekonomiku	Realizácia rozvojových projektov	Stagnácia obce	40%

Zdroj: vlastné spracovanie

2. STRATEGICKÁ ČASŤ

Strategická časť PHSR obsahuje stratégiu rozvoja obce pri zohľadnení jej vnútorných špecifik i vonkajších vplyvov a určuje hlavné ciele a priority rozvoja obce pri rešpektovaní princípov regionálnej politiky v záujme dosiahnutia vyváženého a udržateľného rozvoja územia.

V spolupráci s miestnymi obyvateľmi boli na pracovných stretnutiach identifikované silné a slabé stránky dotknutého územia. Zároveň boli stanovené aktuálne príležitosti, ktoré môžu vplývať ako hybná sila na rozvoj a tiež riziká alebo ohrozenia, ktoré by rozvoj spomaľovať alebo v určitých kritických situáciách značne obmedziť. Na pracovných stretnutiach boli stanovené základné problémové oblasti, ktoré boli premietnuté do identifikácie základných potrieb územia.

Pri zohľadnení týchto skutočností bola následne na pracovnom stretnutí navrhnutá strategická vízia územia, ktorá definuje predstavu miestnych obyvateľov o budúcom želanom stave svojho územia.

2.1. VÍZIA ÚZEMIA

Obec Smolník definovala víziu svojho územia nasledovne:

- zabezpečiť svojim obyvateľom kvalitné životné prostredie prejavujúce sa čistým ovzduším, nízkym hlukom, kvalitnou vodou, odpadmi a chemikáliami nezaťaženu pôdou a zachovanými prirodzeným biotopmi,
- ponúknuť kvalitnú technickú infraštruktúru, kvalitné služby občianskej vybavenosti, sociálne zázemie na vysokej úrovni a množstvo príležitostí na príjemné športové a kultúrne vyžitie,
- umožniť prístup ku kvalitnej zdravotnej starostlivosti, výchove a vzdelávaniu s dostatkom pracovných príležitostí.

Na základe definovanej vízie územia si obec do roku 2022 stanovila nasledovný strategický cieľ:

„Dobudovaním základnej infraštruktúry, rozvíjaním prírodného, kultúrneho a ekonomického potenciálu územia a zabezpečením permanentného všestranného rozvoja obce, zlepšiť životné podmienky miestnych obyvateľov, vybavenosť a atraktivitu obce“.

Uvedený strategický cieľ predstavuje súhrn čiastkových špecifických cieľov definovaných v nasledovných politikách – oblastiach rozvoja:

- **hospodárska oblasť:** zlepšiť vzhľad, vybavenosť a celkovú atraktivitu obce, a tým zabezpečiť vhodné podmienky pre život pre miestnych obyvateľov, rozvoj investícií, podnikania a cestovného ruchu;

- **sociálna oblasť:** podporovať rozvoj komunitnej spolupráce, sociálnej inklúzie a vzdelávania v obci;
- **environmentálna oblasť:** realizovať aktivity prispievajúce k ochrane a zlepšovaniu stavu životného prostredia, využívaniu obnoviteľných zdrojov energie, zmierňovaniu nepriaznivých dopadov zmeny klímy a efektívnemu systému odpadového hospodárstva.

2.2. FORMULÁCIA STRATÉGIE

Hlavným cieľom definovania rozvojovej stratégie je určenie základnej hierarchickej štruktúry pre dané programovacie obdobie. Programovú štruktúru vo všeobecnosti tvoria:

- ciele,
- priority,
- opatrenia a
- aktivity.

Pri definovaní stratégie vo všetkých typoch programových dokumentov je dôležité dbať, aby jednotlivé ciele na seba nadväzovali a aby opatrenia a aktivity boli koherentné (neprekryvali sa). Pre každý programový dokument musí byť definovaný jeden globálny resp. strategický cieľ.

Špecifické ciele predstavujú jasnú, výstižnú a hutnú charakteristiku cieľového stavu. Dosiahnutie tohto stavu je zámerom rozvojovej stratégie na detailnejšej úrovni ako je globálny cieľ. Opatrenia predstavujú súhrn aktivít pomáhajúcich realizovať priority. Aktivity predstavujú typy činností – projektov, ktoré sa obec bude snažiť v rámci vymedzených opatrení realizovať.

Rozvojová stratégia obce Smolník pozostáva z jedného strategického cieľa a troch špecifických cieľov, ktoré vychádzajú z identifikovaných potrieb územia a vymedzujú tri základné prioritné rozvojové celky (osi) stratégie:

- A. Hospodárska oblasť
- B. Sociálna oblasť
- C. Environmentálna oblasť

Pre každú z týchto prioritných osí bol navrhnutý samostatný špecifický cieľ. Napĺňanie špecifických cieľov bude priamym spôsobom prispievať k naplneniu dlhodobého strategického cieľa rozvojovej stratégie územia.

Tabuľka 20 Ciele a priority pre jednotlivé rozvojové oblasti PHSR

A. HOSPODÁRSKA OBLASŤ	
Špecifický cieľ	Zlepšiť vzhľad, vybavenosť a celkovú atraktivitu obce, a tým zabezpečiť vhodné podmienky na život pre miestnych obyvateľov, rozvoj investícií, podnikania a cestovného ruchu.
Priority	1. Rozvoj dopravnej infraštruktúry obce
	2. Obnova a dobudovanie základnej a občianskej infraštruktúry
	3. Rozvoj a využitie potenciálu cestovného ruchu
	4. Rozvoj ekonomického potenciálu obce
B. SOCIÁLNA OBLASŤ	
Špecifický cieľ	Podporovať rozvoj komunitnej spolupráce, sociálnej inklúzie a vzdelávania v obci.
Priority	5. Systémové znižovanie nezamestnaných obyvateľov obce Smolník rozvojom aktívnej politiky trhu práce
	6. Komunitná spolupráca a prevencia diskriminácie
C. ENVIRONMENTÁLNA OBLASŤ	
Špecifický cieľ	Realizovať aktivity prispievajúce k ochrane a zlepšovaniu stavu životného prostredia, využívaniu obnoviteľných zdrojov energie, zmierňovaniu nepriaznivých dopadov zmeny klímy a efektívnemu systému odpadového hospodárstva.
Priorita	7. Rozvoj environmentálnej infraštruktúry obce

Zdroj: vlastné spracovanie

Každý špecifický cieľ vymedzujú jednotlivé priority - oblasti strategického plánovania obce, ktoré nadväzujú na špecifické ciele. Rozvojová stratégia obce Smolník bude napĺňaná prostredníctvom siedmich prioritných oblastí.

Navrhovaná rozvojová stratégia zohľadňuje riešenie najdôležitejších problémov územia, ktoré spomaľujú všestranný rozvoj obce, znižujú jej konkurencieschopnosť a zároveň sú dôvodom nízkej kvality života miestnych obyvateľov. Pri definovaní rozvojovej stratégie sa prihliadalo na názory všetkých cieľových skupín obyvateľstva, miestnych podnikateľov, predstaviteľov samosprávy a tiež miestnych záujmových združení a organizácií. Pracovná skupina pre prípravu PHSR obce bola starostlivo vybratá z aktívnych obyvateľov obce s pomerným zastúpením podľa veku, pohlavia, ekonomickej aktivity a hlavne záujmu prispieť vlastnou aktivitou a časom k vytvoreniu budúcej rozvojovej stratégie. Všetci obyvatelia obce dostali príležitosť vyjadriť svoj názor v dotazníkovom prieskume, v ktorom dostali príležitosť pre určenie základných prioritných oblastí rozvoja a označenie konkrétnych aktivít, ktoré je potrebné čo najskôr riešiť.

2.3. VÝBER A POPIS CIEĽOV STRATÉGIE

Z hľadiska uskutočniteľnosti, monitorovania a hodnotenia bol vybratý menší počet špecifických cieľov a rovnako aj menší počet priorít. Prostredníctvom definovania priorít boli určené hlavné oblasti, ktoré je potrebné v obci podporiť a rozvíjať. Je dôležité, aby miestne rozvojové ciele boli zosúladené s nadradenými programovými dokumentmi na národnej a tiež regionálnej úrovni (najmä s programom hospodárskeho a sociálneho rozvoja samosprávneho kraja). Okrem toho ak obec je súčasťou miestnej akčnej skupiny (MAS) jej rozvojové ciele musia rešpektovať ciele stanovené v spoločnej stratégii CLLD (stratégia miestneho rozvoja vedená komunitou) príslušnej MAS.

2.3.1. Ciele stanovené na národnej úrovni

Základným východiskovým koncepčným dokumentom pre plánovanie regionálneho rozvoja na Slovensku je **Národná stratégia regionálneho rozvoja Slovenskej republiky**, ktorá definuje dlhodobú víziu, vytyčuje ciele a určuje prioritné oblasti regionálneho rozvoja a vytvára základný rámec pre realizáciu regionálnej politiky SR. Vízia regionálneho rozvoja predstavuje stav, ku ktorému má Slovensko za niekoľko rokov (do roku 2020 s výhľadom do roku 2030) dospieť a je definovaná takto:

„Slovensko sa má stať krajinou s vysokou kvalitou života všetkých občanov. Každý región bude využívať svoje danosti v prospech svojho udržateľného hospodárskeho, sociálneho, environmentálneho a územného rozvoja, a tým aj Slovenskej republiky, ako vyspelého, hospodársky, politicky a sociálne súdržného členského štátu Európskej únie.“

Pre naplnenie dlhodobej vízie regionálneho rozvoja SR je stanovený strategický cieľ:

„Integrovaným a výsledkovo orientovaným prístupom k regionálnemu rozvoju a na základe využitia vnútorného potenciálu regiónov zvýšiť do roku 2030 ich adaptabilitu, konkurencieschopnosť a výkonnosť pri súčasnom zvyšovaní kvality života obyvateľov a pri rešpektovaní princípov udržateľného rozvoja.“

Politika regionálneho rozvoja na celoštátnej, regionálnej a miestnej úrovni má byť v najbližších rokoch koncentrovaná na realizáciu opatrení v oblasti zamestnanosti, vzdelávania, vedy, výskumu a inovácií, zvyšovania energetickej efektívnosti, využívania obnoviteľných prírodných zdrojov, podpory podnikania, zlepšenia kvality životného prostredia a na zvýšenie efektívnosti fungovania a kvality výkonu verejnej správy. Presadzuje uplatňovanie princípov udržateľného rozvoja využívajúc celý pozitívny rozvojový potenciál dotknutého územia. Za udržateľný sa považuje rozvoj založený na ekonomickom raste, prednostne na efektívnom využívaní obnoviteľných zdrojov a rozvážnom využívaní neobnoviteľných prírodných zdrojov so znižovaním ich nadmernej spotreby, na rešpektovaní kultúrnych a sociálnych potrieb obyvateľstva a na ochrane životného prostredia.

Základným programovým dokumentom pre riadenie pomoci zo štrukturálnych a investičných fondov EÚ (EŠIF) je **Partnerská dohoda SR na roky 2014 – 2020**, ktorá stanovuje pre Slovensko 5 základných národných priorit:

1. Podnikateľské prostredie priaznivé pre inovácie.
2. Infraštruktúra pre hospodársky rast a tvorbu pracovných miest.
3. Rozvoj ľudského kapitálu a zlepšenie účasti na trhu práce.
4. Udržateľné a efektívne využívanie prírodných zdrojov.
5. Moderná a profesionálna verejná správa.

Nadväzuje na základné koncepčné dokumenty EÚ - Európa 2020 a Spoločný strategický rámec (SSR), ktorý stanovuje na obdobie rokov 2014 – 2020 nasledovných 11 tematických cieľov:

1. Posilnenie výskumu, technologického rozvoja a inovácií.
2. Zlepšenie prístupu k informačným a komunikačným technológiám (IKT), zlepšenie ich využívania a kvality.
3. Zvýšenie konkurencieschopnosti malých a stredných podnikov (MSP).
4. Podpora prechodu na nízkouhlíkové hospodárstvo vo všetkých sektoroch.
5. Podpora prispôsobovania sa zmene klímy, predchádzanie a riadenie rizika.
6. Zachovanie a ochrana životného prostredia a podpora efektívneho využívania zdrojov.
7. Podpora udržateľnej dopravy a odstraňovanie prekážok v kľúčových sieťových infraštruktúrach.
8. Podpora udržateľnej a kvalitnej zamestnanosti a mobility pracovnej sily.
9. Podpora sociálneho začlenenia a boj proti chudobe a akejkoľvek diskriminácii.
10. Investovanie do vzdelania, školení a odbornej prípravy pre zručnosti a celoživotné vzdelávanie.
11. Posilnenie inštitucionálnych kapacít orgánov verejnej správy a zainteresovaných strán a efektivity verejnej správy.

2.3.2. Ciele stanovené na regionálnej úrovni

Základným regionálnym rozvojovým dokumentom je Program hospodárskeho a sociálneho rozvoja Košického samosprávneho kraja na roky 2016 až 2022, ktorý spolu s Územným plánom veľkého územného celku Košický kraj, sú základnými a kľúčovými dokumentmi pre riadenie samosprávy v oblasti regionálneho rozvoja. Regionálny rozvoj na miestnej úrovni musí byť zosúladený a vychádzať nielen z princípov národného ale i regionálneho plánovaného rozvoja. Víziou Košického samosprávneho kraja je **vzájomná spolupráca jednotlivých aktérov z akademickej, podnikateľskej a verejnej obce s cieľom mobilizácie sociálneho kapitálu obyvateľov Košického kraja pri hľadaní riešení aktuálnych problémov v oblasti regionálneho rozvoja**. Základné poslanie (misia) Košického samosprávneho kraja je **intenzívna podpora tvorby nových pracovných miest a iniciatív vedúcich k rastu miezd cestou budovania regionálnej identity v Košickom kraji**.

Tabuľka 21 Prehľad cieľov v PHSR KSK

Prehľad cieľov stanovených v PHSR KSK	
Hospodárska oblasť	
Strategický cieľ	1. Posilňovanie regionálnej identity zastavením vytlačania pracovnej sily z trhu práce
Špecifické ciele	1.1 Tvorba nových pracovných miest v IT sektore 1.2 Tvorba nových pracovných miest v oblasti znalostnej ekonomiky 1.3 Tvorba nových pracovných miest v oblasti kreatívneho priemyslu 1.4 Tvorba nových pracovných miest v oblasti logistického priemyslu 1.5 Tvorba nových pracovných miest v oblasti cestovného ruchu
Strategický cieľ	2. Posilňovanie regionálnej identity cestou rozvoja vidieka
Špecifický cieľ	2.1 Tvorba nových pracovných miest podporou vzniku miestnych distribučných a spracovateľských sietí
Strategický cieľ	3. Posilňovanie regionálnej identity hľadaním alternatív k trhu práce pre pracovnú silu, ktorá bola z trhu práce vytlačená
Špecifický cieľ	3.1 Podpora rozvoja komunitného spôsobu života
Sociálna oblasť	
Strategický cieľ	4. Posilňovanie regionálnej identity cestou podpory rozvoja občianskej spoločnosti
Špecifické ciele	4.1 Podpora rozvoja spoločenskej zodpovednosti podnikania 4.2 Podpora zvyšovania občianskej participácie podporou združovania obyvateľov a vzniku záujmových skupín
Strategický cieľ	5. Posilňovanie regionálnej identity cestou podpory rozvoja sociálnych ľudských práv
Špecifické ciele	5.1 Skvalitňovanie poskytovania sociálnych služieb 5.2 Zlepšenie zdravotného stavu obyvateľstva 5.3 Skvalitnenie systému vzdelávania 5.4 Riadená migrácia
Strategický cieľ	6. Posilňovanie regionálnej identity cestou podpory rozvoja dobrovoľníctva
Špecifické ciele	6.1 Podpora vzniku a činnosti Regionálneho centra 6.2 Podpora budovania infraštruktúry dobrovoľníctva
Strategický cieľ	7. Posilňovanie regionálnej identity cestou rozvoja kultúrneho dedičstva
Špecifický cieľ	7.1 Zachovanie kultúrneho dedičstva
Environmentálna oblasť	
Strategický cieľ	8. Posilňovanie regionálnej identity cestou ochrany prírodného dedičstva a zvyšovania kvality života obyvateľov
Špecifické ciele	8.1 Budovanie technickej a sociálnej infraštruktúry 8.2 Zlepšenie kvality povrchových a podzemných vôd 8.3 Zvýšenie kvality ovzdušia, vrátane využívania obnoviteľných zdrojov energie 8.4 Zvýšenie objemu materiálového zhodnocovania odpadov 8.5 Uchovanie, ochrana a zveľaďovanie prírodného dedičstva

Zdroj: vlastné spracovanie

2.3.3. Ciele stanovené na úrovni MAS

Obec Smolník je súčasťou MAS HNILEC, o.z., ktorá má vypracovanú spoločnú rozvojovú stratégiu riadenú komunitou. V rámci svojej stratégie si obyvatelia dotknutého územia MAS stanovili spoločnú víziu:

Zmena Hnileckej „hladovej“ doliny na konkurencieschopný Hnilecký región s rozvinutým podnikateľským prostredím predovšetkým v oblasti lesníctva, poľnohospodárstva, vidieckeho cestovného ruchu a s príťažlivými podmienkami pre život všetkých obyvateľov.

Tabuľka 22 Prehľad cieľov Stratégie CLLD územia MAS HNILEC

Prehľad cieľov Stratégie CLLD územia MAS HNILEC	
Strategický cieľ	Rast kvality a atraktivity územia Hnileckého regiónu prostredníctvom využitia prírodného, kultúrneho a ľudského potenciálu územia, dobudovaním infraštruktúry, podporou zamestnanosti, rozvojom podnikateľského prostredia a informovanosti obyvateľov na území MAS HNILEC.
Priorita 1: Infraštruktúra obcí a ochrana životného prostredia	
Špecifický cieľ 1.1	Do roku 2023 rozšíriť a skvalitniť občiansku vybavenosť, technickú, rekreačnú a dopravnú infraštruktúru a zlepšiť stav životného prostredia s pozitívnym dopadom na tvorbu nových pracovných miest.
Priorita 2: Zamestnanosť a inovatívny rozvoj podnikateľského prostredia	
Špecifický cieľ 2.1	Do roku 2023 vytvoriť minimálne 23 nových pracovných miest a podporiť zachovanie existujúcich pracovných miest prostredníctvom investícií do podnikania a inovácií, predovšetkým v oblasti poľnohospodárstva, lesného hospodárstva a vidieckeho cestovného ruchu
Priorita 3: Ľudské zdroje a sociálna infraštruktúra	
Špecifický cieľ 3.1	Do roku 2023 podporiť vytvorenie nových a skvalitnenie existujúcich služieb v oblasti budovania ľudských zdrojov, vzdelávania, sociálnej inklúzie, informovanosti obyvateľov, prevencie kriminality a poskytovania komunitných a sociálnych služieb.
Priorita 4: Efektívna činnosť MAS a projekty spolupráce	
Špecifický cieľ 4.1	Efektívna implementácia stratégie CLLD, animácie a projekty spolupráce.

Zdroj: vlastné spracovanie, MAS HNILEC

2.3.4. Popis cieľov PHSR obce Smolník

Tabuľka 23 Popis jednotlivých cieľov stratégie PHSR obce Smolník

A. HOSPODÁRSKA OBLASŤ	
Špecifický cieľ	Zlepšiť vzhľad, vybavenosť a celkovú atraktivitu obce, a tým zabezpečiť vhodné podmienky pre život miestnych obyvateľov, rozvoj investícií, podnikania a cestovného ruchu.
Zdôvodnenie a popis východiskovej situácie	<p>Výber tohto cieľa súvisí so stanovením kľúčových potrieb miestnych obyvateľov a zástupcov obce. Na základe výsledkov dotazníkového prieskumu, neformálnych i pracovných stretnutí s obyvateľmi i zástupcami miestnej samosprávy, ako aj na základe SWOT analýzy vyplynuli ako kľúčové nasledovné problémy:</p> <ul style="list-style-type: none"> • Verejné budovy sú v zlom technickom stave. • Vybavenie verejných zariadení nezodpovedá súčasným požiadavkám. • Znížená kvalita poskytovaných verejných služieb. • Dopravná a technická infraštruktúra chýba alebo je zastaraná. • Pokles ekonomickej aktivity, málo novovytváraných pracovných príležitostí. • Chýbajú podporné nástroje pre rozvoj cestovného ruchu. • Chýba podpora pre miestnych podnikateľov a živnostníkov. • Nedostatok nájomných bytov • Potreba motivácie k ekologickým formám hospodárenia. • Nedostatok pracovných príležitostí, stále vysoká nezamestnanosť. • Dlhodobá nezamestnanosť u mladých ľudí, osôb po 50-tke a žien s malými deťmi. • Nutnosť dochádzania za prácou. <p>Na základe týchto problémov bola stanovená jedna zo základných potrieb obce, ktorú bude potrebné riešiť v najbližších rokoch a to:</p> <ul style="list-style-type: none"> • Efektívny a plnohodnotný hospodársky rozvoj zameraný na rozvoj a skvalitňovanie miestnej verejnej infraštruktúry, služieb, podnikateľských aktivít s dôrazom na rast zamestnanosti a rozvoj cestovného ruchu. <p>Táto potreba sa stala základom pre stanovenie hore uvedeného špecifického cieľa.</p>

<p>Zosúladenie so základným strategickým cieľom SR</p>	<p>Súčasťou vízie SR je skvalitňovať život všetkých jej občanov aj prostredníctvom udržateľného hospodárskeho územného rozvoja čo je v súlade aj s predmetným špecifickým cieľom obce.</p> <p>Skvalitňovaním života miestnych obyvateľov, miestnej infraštruktúry a rozvojom investícií, podnikania a cestovného ruchu obec prispeje aj k napĺňaniu základného strategického cieľa SR, pretože tento cieľ podporuje integrovaný a na výsledky orientovaný miestny rozvoj, ktorý sa opiera na vnútorný potenciál obce a prispieva k zvyšovaniu konkurencieschopnosti obce.</p>
<p>Zosúladenie s cieľmi národných dokumentov</p>	<p>Základným programovým dokumentom pre riadenie pomoci zo štrukturálnych a investičných fondov EÚ (EŠIF) je Partnerská dohoda SR na roky 2014 - 2020. Predmetný špecifický cieľ je v súlade s nasledovnými národnými prioritami:</p> <p>Podnikateľské prostredie priaznivé pre inovácie.</p> <ul style="list-style-type: none"> • Infraštruktúra pre hospodársky rast a tvorbu pracovných miest. • Moderná a profesionálna verejná správa. <p>Okrem toho nadväzuje na základné koncepčné dokumenty EÚ - Európa 2020 a Spoločný strategický rámec (SSR), a je v súlade s nasledovnými tematickými cieľmi:</p> <ul style="list-style-type: none"> • Posilnenie výskumu, technologického rozvoja a inovácií. • Zlepšenie prístupu k informačným a komunikačným technológiám, zlepšenie ich využívania a kvality. • Zvýšenie konkurencieschopnosti malých a stredných podnikov. • Podpora udržateľnej dopravy. • Podpora udržateľnej a kvalitnej zamestnanosti a mobility pracovnej sily. • Posilnenie inštitucionálnych kapacít orgánov verejnej správy a zainteresovaných strán a efektivity verejnej správy.
<p>Zosúladenie s cieľmi samosprávneho kraja</p>	<p>Predmetný špecifický cieľ je v súlade aj cieľmi PHSR Košického samosprávneho kraja predovšetkým nasledovnými strategickými cieľmi :</p> <ul style="list-style-type: none"> • Posilňovanie regionálnej identity zastavením vytlačania pracovnej sily z trhu práce. • Posilňovanie regionálnej identity cestou rozvoja vidieka. • Posilňovanie regionálnej identity hľadaním alternatív k trhu práce pre pracovnú silu, ktorá bola z trhu práce vytlačená.

	<ul style="list-style-type: none"> • Posilňovanie regionálnej identity cestou rozvoja kultúrneho dedičstva.
Zosúladenie s cieľmi MAS	<p>Predmetný špecifický cieľ je v súlade so stratégiou CLLD MAS HNILEC, o.z. predovšetkým s nasledovnými prioritnými oblasťami :</p> <p>Priorita 1: Infraštruktúra obcí a ochrana životného prostredia.</p> <p>Priorita 2: Zamestnanosť a inovatívny rozvoj podnikateľského prostredia</p> <p>V rámci týchto prioritných oblastí je v súlade s nasledovnými špecifickými cieľmi:</p> <ul style="list-style-type: none"> • Do roku 2023 rozšíriť a skvalitniť občiansku vybavenosť, technickú, rekreačnú a dopravnú infraštruktúru a zlepšiť stav životného prostredia s pozitívnym dopadom na tvorbu nových pracovných miest. • Do roku 2023 vytvoriť minimálne 23 nových pracovných miest a podporiť zachovanie existujúcich pracovných miest prostredníctvom investícií do podnikania a inovácii, predovšetkým v oblasti poľnohospodárstva, lesného hospodárstva a vidieckeho cestovného ruchu
B. SOCIÁLNA OBLASŤ	
Špecifický cieľ	Podporovať rozvoj služieb starostlivosti o zdravie miestnych obyvateľov, sociálnych služieb, komunitnej spolupráce, sociálnej inklúzie a vzdelávania v obci.
Zdôvodnenie a popis východiskovej situácie	<p>Výber tohto cieľa súvisí so stanovením kľúčových potrieb miestnych obyvateľov a zástupcov obce. Na základe výsledkov dotazníkového prieskumu, neformálnych i pracovných stretnutí s obyvateľmi i zástupcami miestnej samosprávy, ako aj na základe SWOT analýzy vyplynuli ako kľúčové nasledovné problémy:</p> <ul style="list-style-type: none"> • Odchod mladých a kvalifikovaných ľudí za prácou. • Prehlbovanie sociálnych rozdielov a chudoby. • Postupné starnutie obyvateľstva, zvýšená potreba sociálnych služieb. • Chýba osobitný prístup k potrebám mladých ľudí a mládeže. • Nárast radikalizmu, extrémizmu, rôznych foriem závislostí. • Narastajúci problém s MRK • Nižšia vzdelanostná úroveň nezamestnaných. • Ohrozenie rodinnej súdržnosti a tradičných morálnych hodnôt.

	<p>Na základe týchto problémov bola stanovená jedna zo základných potrieb obce, ktorú bude potrebné riešiť v najbližších rokoch a to:</p> <ul style="list-style-type: none"> Rozvíjať a skvalitňovať miestny ľudský potenciál so zameraním na vzdelávanie miestnych obyvateľov, ochranu ich zdravia, zabezpečenia sociálnych služieb vrátane rozvoja komunitnej spolupráce a komunitného dialógu v záujme pomoci marginalizovaným skupinám pri lepšom uplatnení sa na trhu práce. <p>Táto potreba sa stala základom pre stanovenie hore uvedeného špecifického cieľa.</p>
Zosúladenie so základným strategickým cieľom SR	<p>Súčasťou vízie SR je skvalitňovať život všetkých jej občanov aj prostredníctvom udržateľného sociálneho územného rozvoja čo je v súlade aj s predmetným špecifickým cieľom obce.</p> <p>Rozvoj služieb starostlivosti o zdravie miestnych obyvateľov, sociálnych služieb, komunitnej spolupráce, sociálnej inklúzie a vzdelávania prispeje aj k napĺňaniu základného strategického cieľa SR, pretože tento cieľ podporuje zvyšovanie kvality života miestnych obyvateľov a tak sa opiera o vlastný vnútorný ľudský potenciál obce.</p>
Zosúladenie s cieľmi národných dokumentov	<p>Základným programovým dokumentom pre riadenie pomoci zo štrukturálnych a investičných fondov EÚ (EŠIF) je Partnerská dohoda SR na roky 2014 – 2020. Predmetný špecifický cieľ je v súlade s nasledovnými národnými prioritami:</p> <ul style="list-style-type: none"> Rozvoj ľudského kapitálu a zlepšenie účasti na trhu práce. <p>Okrem toho nadväzuje na základné koncepčné dokumenty EÚ - Európa 2020 a Spoločný strategický rámec (SSR), a je v súlade s nasledovnými tematickými cieľmi:</p> <ul style="list-style-type: none"> Podpora sociálneho začlenenia a boj proti chudobe a akejkolvek diskriminácii. Investovanie do vzdelania, školení a odbornej prípravy pre zručnosti a celoživotné vzdelávanie.
Zosúladenie s cieľmi samosprávneho kraja	<p>Predmetný špecifický cieľ je v súlade aj cieľmi PHSR Košického samosprávneho kraja predovšetkým strategickými cieľmi :</p> <ul style="list-style-type: none"> Posilňovanie regionálnej identity cestou podpory rozvoja občianskej spoločnosti. Posilňovanie regionálnej identity cestou podpory rozvoja sociálnych ľudských práv.

	<ul style="list-style-type: none"> • Posilňovanie regionálnej identity cestou podpory rozvoja dobrovoľníctva.
Zosúladenie s cieľmi MAS	<p>Predmetný špecifický cieľ je v súlade so stratégiou CLLD MAS HNILEC, o.z. predovšetkým s prioritnou oblasťou 3 – Ľudské zdroje a sociálna infraštruktúra a špecifickým cieľom 3.1:</p> <p>Do roku 2023 podporiť vytvorenie nových a skvalitnenie existujúcich služieb v oblasti budovania ľudských zdrojov, vzdelávania, sociálnej inklúzie, informovanosti obyvateľov, prevencie kriminality a poskytovania komunitných a sociálnych služieb</p>
C. ENVIRONMENTÁLNA OBLASŤ	
Špecifický cieľ	Realizovať aktivity prispievajúce k ochrane a zlepšovaniu stavu životného prostredia, využívaniu obnoviteľných zdrojov energie, zmierneniu nepriaznivých dopadov zmeny klímy a efektívnemu systému odpadového hospodárstva.
Zdôvodnenie a popis východiskovej situácie	<p>Výber tohto cieľa súvisí so stanovením kľúčových potrieb miestnych obyvateľov a zástupcov obce. Na základe výsledkov dotazníkového prieskumu, neformálnych i pracovných stretnutí s obyvateľmi i zástupcami miestnej samosprávy, ako aj na základe SWOT analýzy vyplynuli ako kľúčové nasledovné problémy:</p> <ul style="list-style-type: none"> • Nedostatočné separovanie a zhodnocovanie odpadov • Málo využívané obnoviteľné zdroje energií. • Energetická efektívnosť verejných budov je nízka. • Enviromentálne záťaže z banskej činnosti • Environmentálne povedomie u obyvateľov i podnikateľov je nízke. <p>Na základe týchto problémov bola stanovená jedna zo základných potrieb obce, ktorú bude potrebné riešiť v najbližších rokoch a to:</p> <ul style="list-style-type: none"> • Chrániť prírodu v území a skvalitňovať miestne životné prostredie obyvateľov, zvyšovať energetickú efektívnosť, využívať obnoviteľné zdroje energie, zmiernovať nepriaznivé dopady zmeny klímy a efektívne hospodáriť s odpadmi. <p>Táto potreba sa stala základom pre stanovenie hore uvedeného špecifického cieľa.</p>
Zosúladenie so základným strategickým cieľom SR	Súčasťou vízie SR je skvalitňovať život všetkých jej občanov aj prostredníctvom udržateľného environmentálneho územného rozvoja čo je v súlade aj s predmetným špecifickým cieľom obce.

	<p>Aktivity prispievajúce k ochrane a zlepšovaniu stavu miestneho životného prostredia, využívanie obnoviteľných zdrojov energie, zmierňovanie nepriaznivých dopadov zmeny klímy a efektívny systém odpadového hospodárstva prispeje aj k napĺňaniu základného strategického cieľa SR, pretože tento cieľ podporuje integrovaný a na výsledky orientovaný miestny rozvoj pri rešpektovaní princípov trvalej udržateľnosti.</p>
Zosúladenie s cieľmi národných dokumentov	<p>Základným programovým dokumentom pre riadenie pomoci zo štrukturálnych a investičných fondov EÚ (EŠIF) je Partnerská dohoda SR na roky 2014 – 2020. Predmetný špecifický cieľ je v súlade s nasledovnými národnými prioritami:</p> <ul style="list-style-type: none"> • Udržateľné a efektívne využívanie prírodných zdrojov. <p>Okrem toho nadväzuje na základné koncepčné dokumenty EÚ - Európa 2020 a Spoločný strategický rámec (SSR), a je v súlade s nasledovnými tematickými cieľmi:</p> <ul style="list-style-type: none"> • Podpora prechodu na nízkouhlíkové hospodárstvo vo všetkých sektoroch. • Podpora prispôbovania sa zmene klímy, predchádzanie a riadenie rizika. • Zachovanie a ochrana životného prostredia a podpora efektívneho využívania zdrojov.
Zosúladenie s cieľmi samosprávneho kraja	<p>Predmetný špecifický cieľ je v súlade aj cieľmi PHSR Košického samosprávneho kraja a je v súlade s nasledovnými jeho špecifickými cieľmi:</p> <ul style="list-style-type: none"> • Budovanie technickej a sociálnej infraštruktúry. • Zlepšenie kvality povrchových a podzemných vôd. • Zvýšenie kvality ovzdušia, vrátane využívania obnoviteľných zdrojov energie. • Zvýšenie objemu materiálového zhodnocovania odpadov. • Uchovanie, ochrana a zveľaďovanie prírodného dedičstva.
Zosúladenie s cieľmi MAS	<p>Predmetný špecifický cieľ je v súlade so stratégiou CLLD MAS HNILEC, o.z. predovšetkým s prioritnou oblasťou 1 - Infraštruktúra obcí a ochrana životného prostredia a špecifickým cieľom 1.1:</p> <p>Do roku 2023 rozšíriť a skvalitniť občiansku vybavenosť, technickú, rekreačnú a dopravnú infraštruktúru a zlepšiť stav životného prostredia s pozitívnym dopadom na tvorbu nových pracovných miest</p>

Zdroj: vlastné spracovanie

3. PROGRAMOVÁ ČASŤ

Programová (plánovacia) časť PHSR obsahuje najmä zoznam opatrení a aktivít na zabezpečenie realizácie programu rozvoja obce, t.j. obsahuje podrobnejšie rozpracovanie strategických cieľov v hospodárskej, sociálnej a environmentálnej politike minimálne na úroveň opatrení a aktivít, ktoré sú tvorené vecne príbuznými skupinami projektov.

Pri definovaní stratégie vo všetkých typoch programových dokumentov je dôležité dbať na to, aby jednotlivé ciele na seba nadväzovali a aby opatrenia a aktivity boli koherentné, teda aby sa neprekrývali.

3.1. KONKRÉTNE OPATRENIA A AKTIVITY

PHSR obce Smolník pozostáva z hospodárskej, sociálnej a environmentálnej oblasti. **Každá z oblastí je členená na priority, opatrenia a aktivity (konkrétne projekty).** V hospodárskej oblasti sa nachádzajú 4 priority, v sociálnej oblasti sú 3 priority a v environmentálnej oblasti je 1 priorita. Na základe analýzy súčasného stavu základnej infraštruktúry v obci Smolník sa dajú definovať nedostatky, ktoré zle vplývajú na možný rozvoj a ktoré je potrebné odstrániť. Odstránenie nedostatkov patrí k najdôležitejším faktorom pre zvýšenie kvality života v obci. Rozvoj a skvalitnenie základnej infraštruktúry obce napomôže naštartovať a rozbehnúť jej budúci rozvoj a výrazne prispeje k zvýšeniu kvality života obyvateľov obce.

Po zohľadnení kľúčových potrieb obyvateľov obce a rôznych možností obce (vrátane finančných) boli stanovené nasledovné kľúčové aktivity, ktoré sa bude obec snažiť vo forme projektov v najbližších rokoch, zvlášť do roku 2022, zrealizovať a tak dosahovať postupný rozvoj obce s následným postupným skvalitňovaním života jej obyvateľov. Pri výbere aktivít (projektov) boli zohľadnené súčasné možnosti a podmienky pre podávanie projektov z fondov EÚ, rôznych národných zdrojov a taktiež možnosti vlastného spolufinancovania a tiež využívania súkromných zdrojov pre finančné zabezpečenie jednotlivých projektov.

Jednotlivé aktivity predstavujú konkrétne projekty, ktoré obec plánuje realizovať v najbližšom období. Popis jednotlivých aktivít, ich charakteristika i harmonogram realizácie je súčasťou akčného plánu PHSR, ktorý sa bude pravidelne prehodnocovať a aktualizovať. Ďalšie nové aktivity budú postupne dopisované po ich odsúhlasení obecným zastupiteľstvom. Zpracované budú v čase pravidelnej aktualizácie akčného plánu PHSR.

Tabuľka 24 Prehľad priorít, opatrení a aktivít podľa oblastí

A. HOSPODÁRSKA OBLASŤ	
Priorita 1.	Rozvoj dopravnej infraštruktúry obce
Opatrenie 1.1	Rozvoj nadradenej cestnej siete
Aktivita	1.1.1. Spolupráca s VÚC KSK pri podpore rekonštrukcie, rozvoja a skvalitňovania existujúcej nadradenej cestnej siete spájajúcej obec s hlavnými cestnými ťahmi

PHSR obce Smolník

na roky 2016 – 2022

	1.1.2. Spolupráca s VÚC KSK pri podpore rekonštrukcie cesty cez Pačanský kopec s cieľom zabezpečiť prejazdnosť počas celého roka
Opatrenie 1.2.	Rozvoj a skvalitňovanie vnútornej dopravnej infraštruktúry v obci Smolník
aktivita	1.2.1. Rekonštrukcia asfaltových povrchov miestnych komunikácií
	1.2.2. Vysporiadanie vlastníckych vzťahov k pozemkom nachádzajúci sa pod obecnými komunikáciami
	1.2.3. Rekonštrukcia parkovacích plôch
	1.2.4. Oprava mostov
	1.2.5. Rekonštrukcia plôch na námestí
	1.2.6. Dopravné značenie – osadenie zrkadla pri Tabačke
	1.2.7. Údržba jestvujúcich autobusových zastávok
Priorita 2.	Obnova a dobudovanie základnej a občianskej infraštruktúry
Opatrenie 2.1.	Rozvoj školskej infraštruktúry
aktivita	2.1.1. Vybavenie odborných učební ZŠ
	2.1.2. Podpora rozvoja mimoškolských aktivít detí a mládeže
	2.1.3. Podpora ďalšieho vzdelávania vedúcich zamestnancov ZŠ a MŠ
	2.1.4. Rekonštrukcia vnútorných priestorov MŠ (učební, elektroinštalácie, WC a i.)
	2.1.5. Vybudovanie detského ihriska pri MŠ
Opatrenie 2.2.	Rozvoj sociálnej infraštruktúry
aktivita	2.2.1. Rozvoj a skvalitňovanie opatrovateľskej služby
	2.2.2. Zriadenie denného stacionára pre seniorov
	2.2.3. Rozvoj terénnej sociálnej práce v obci
	2.2.4. Dobudovanie a vybavenie komunitného centra
Opatrenie 2.3.	Kultúra
aktivita	2.3.1. Podpora kultúrnych a spoločenských akcií
Opatrenie 2.4.	Rozvoj športovej infraštruktúry
aktivita	2.4.1. Podpora organizovania športových podujatí a športových klubov
	2.4.2. Rekonštrukcia a futbalového ihriska a šatní
	2.4.3. Výstavba detského ihriska
Opatrenie 2.5.	Rozvoj technickej infraštruktúry
aktivita	2.5.1. Rozšírenie a rekonštrukcia obecného rozhlasu
	2.5.2. Inštalácia prvkov drobnej architektúry v obci (odpadkové koše, lavičky a i.)
	2.5.3. Doplnenie verejného osvetlenia
Opatrenie 2.6.	Prevencia kriminality a inej protispoločenskej činnosti
Aktivita	2.6.1. Spolupráca s príslušnými inštitúciami v regióne Gelnického okresu pri zabezpečení bezpečnosti a ochrany života, zdravia a majetku obyvateľov a návštevníkov obce Smolník
	2.6.2. Aktívna podpora besied a prednášok s obyvateľmi v obci
	2.6.3. Zvyšovanie bezpečnosti miestnych obyvateľov – dobudovanie kamerového systému
	2.6.4. Zavádzanie inovatívnych postupov pri riešení prevencie kriminality a inej protispoločenskej činnosti
Opatrenie 2.7.	Rozvoj občianskej infraštruktúry

PHSR obce Smolník

na roky 2016 – 2022

aktivita	2.7.1. Rekonštrukcia budovy OcU
	2.7.2. Rekonštrukcia fasády budovy „Alžbetin dom“
	2.7.3. Technické vybavenie požiarnej zbrojnice
	2.7.4. Obstaranie požiarnického auta
	2.7.5. Rekonštrukcia a vybavenie kuchyne „Alžbetin dom“
	2.7.6. Revitalizácia priestranstva cintorína
Opatrenie 2.8.	Rozvoj a skvalitňovanie bývania v obci
aktivita	2.8.1. Podpora úpravy a revitalizácie okolia rodinných a bytových domov a ostatných budov na území obce s dôrazom na zvyšovanie kvality života a bezpečnosti obyvateľov obce
	2.8.2. Výstavba nájomných bytov
Priorita 3.	Rozvoj a využitie potenciálu cestovného ruchu
Opatrenie 3.1.	Rozširovanie infraštruktúry cestovného ruchu a kvality ponúkaných služieb
aktivita	3.1.1. Podpora aktivít podnikateľov v cestovnom ruchu pri využívaní silných stránok územia
	3.1.2. Údržba jestvujúcej cyklotrasy
	3.1.3. Sprístupnenie historickej miestnosti obce
	3.1.4. Inštalácia prvkov drobnej architektúry pozdĺž cyklotrasy, turistických chodníkov a pri vstupe do obce (odpočívadlá, info tabule a pod.)
	3.1.5. Jazero Úhorná – rekonštrukcia lodenice
	3.1.6. Rekonštrukcia bufetu na jazere Úhorná
	3.1.7. Rekonštrukcia ubytovacích priestorov - bufet Úhorná
Opatrenie 3.2.	Rozvoj vidieckeho cestovného ruchu
aktivita	3.2.1. Zapájanie sa do jestvujúcich produktov cestovného ruchu (napr.: Terra Incognita)
	3.2.2. Propagácia CR, obce a jej historických koreňov
	3.2.3. Rozvoj vlastných produktov cestovného ruchu
Priorita 4.	Rozvoj ekonomického potenciálu obce Smolník
Opatrenie 4.1.	Vytváranie kvalitných podmienok pre rozvoj malého a stredného podnikania
aktivita	4.1.1. Podpora vytvárania partnerstiev medzi verejným a súkromným sektorom
	4.1.2. Podpora posilnenia služieb pre investorov
Opatrenie 4.2.	Skvalitňovanie miestnych služieb
aktivita	4.2.1. Obstaranie projektovej dokumentácie, štúdií a VO k pripravovaným investičným projektom
	4.2.2. Elektronizácia verejných služieb
	4.2.3. Pravidelná aktualizácia PHSR
B. SOCIÁLNA OBLASŤ	
Priorita 5.	Systémové znižovanie nezamestnaných obyvateľov obce Smolník rozvojom aktívnej politiky trhu práce
Opatrenie 5.1.	Rozvoj spolupráce všetkých zainteresovaných inštitúcií za účelom systémového znižovania nezamestnanosti rozvojom aktívnej politiky trhu práce
aktivita	5.1.1. Aktívna spolupráca s VÚC KSK a regiónom Gelnického okresu pri aktivitách podporujúcich znižovanie nezamestnanosti, rovnosť príležitostí a začleňovanie znevýhodnených skupín do pracovného procesu

PHSR obce Smolník

na roky 2016 – 2022

	5.1.2. Spolupráca s Úradom práce sociálnych vecí a rodiny pri aktivitách podporujúcich znižovanie nezamestnanosti, rovnosť príležitostí (pre ženy) a začleňovanie znevýhodnených skupín do pracovného procesu
Priorita 6.	Komunitná spolupráca
Opatrenie 6.1.	Aktivizácia obyvateľstva
aktivita	6.1.1. Informačné kampane (enviromentálna výchova, prevencia rôznych foriem diskriminácie, zvyšovanie povedomia o nutnosti separácie odpadov a pod.)
	6.1.2. Rozvoj miestnej spolkovéj činnosti
	6.1.3. Rozvoj spolupráce na miestnej, regionálnej a národnej úrovni
C. ENVIRONMENTÁLNA OBLASŤ	
Priorita 7.	Rozvoj enviromentálnej infraštruktúry obce
Opatrenie 7.1.	Ochrana kvality podzemných a povrchových vôd
aktivita	7.1.1. Podpora prevencie pred nelegálnym znečisťovaním vôd rôznym druhom odpadov
	7.1.2. Dobudovanie verejnej kanalizácie a ČOV
	7.1.3. Aktivity zamerané na riešenie - elimináciu enviromentálnych záťaží z banskej činnosti
Opatrenie 7.2.	Obnova a ochrana krajiny, prírody, obecných parkov a zelene
aktivita	7.2.1. Revitalizácia parku a verejných priestranstiev v obci
Opatrenie 7.3.	Zlepšenie hospodárenia s odpadmi
aktivita	7.3.1. Vybavenie zberného dvora
	7.3.2. Vybudovanie malého obecného kompostoviska
	7.3.3. Odstraňovanie odpadov v extaviláne obce
	7.3.4. Zavedenie systému nakladania s odpadmi a zlepšenie systému prevencie a postihovania nelegálneho nakladania s odpadmi
	7.3.5. Podpora zavádzania enviromentálnych kritérií do verejných zákaziek obce (nákupy materiálu, stavby, ...)
	7.3.6. Prevádzka zberného dvora
Opatrenie 7.4.	Obnoviteľné zdroje a úspora energií
aktivita	7.4.1. Zvýšenie energetickej hospodárnosti budovy OcÚ
	7.4.2. Zníženie energetickej náročnosti budovy ZOS
Opatrenie 7.5.	Udržateľné hospodárenie v lesoch a rozvoj lesníctva
aktivita	7.5.1. Skvalitňovanie a údržba lesných ciest a chodníkov
	7.5.2. Obnova porastov
	7.5.3. Obstaranie lesnej techniky

Zdroj: vlastné spracovanie, obec Smolník

3.2. ANALÝZA UKAZOVATEĽOV STRATÉGIE

Tabuľka 25 Zoznam ukazovateľov dopadu podľa oblastí

Typ	Názov ukazovateľa	Zdroj	Merná jednot.	Rok 2016	Rok 2022
A. HOSPODÁRSKA OBLASŤ					
Dopad	Vyššia spokojnosť s občianskou vybavenosťou v obci	prieskum	%	6,8	15
	Vyššia spokojnosť s rozvojom a napredovaním obce	prieskum	%	34,2	45
B. SOCIÁLNA OBLASŤ					
Dopad	Nárast spokojnosti miestnych obyvateľov s poskytovanými sociálnymi službami pre seniorov v obci	prieskum	%	12,2	22
	Nárast spokojnosti miestnych obyvateľov s poskytovanými sociálnymi službami pre obyvateľov sociálne vylúčených komunít	prieskum	%	14,9	25
	Zvýšená spokojnosť s prácou obecného úradu a miestnej samosprávy	prieskum	%	20,3	30
C. ENVIROMENTÁLNA OBLASŤ					
Dopad	Zvýšený počet energeticky efektívnejších budov	obec	počet	0	2
	Zvýšený počet opatrení zameraných na ochranu prírody a životného prostredia	obec	počet	0	40

Zdroj: Metodika na vypracovanie PHSR, verzia 2.0; obec Smolník

Tabuľka 26 Zoznam ukazovateľov výsledku podľa aktivít

Priorita/opatrenie/aktivita	Ukazovateľ výsledku	Informačný zdroj	Merná jednotka	Východisková hodnota r. 2016	Cieľová hodnota r. 2022
A. HOSPODÁRSKA OBLASŤ					
Priorita 1. Rozvoj dopravnej infraštruktúry obce					
Opatrenie 1.1. Rozvoj nadradenej cestnej siete					
1.1.1. Spolupráca s VÚC KSK pri podpore rekonštrukcie, rozvoja a skvalitňovania existujúcej nadradenej cestnej siete spájajúcej obec s hlavnými cestnými ťahmi	Skvalitnené úseky prístupovej cesty	obec	kpl	0	1
1.1.2. Spolupráca s VÚC KSK pri podpore rekonštrukcie cesty cez Pačanský kopec s cieľom zabezpečiť prejazdnosť počas celého roka	Počet stretnutí	obec	počet	0	3
Opatrenie 1.2. Rozvoj a skvalitňovanie vnútornej dopravnej infraštruktúry					
1.2.1. Rekonštrukcia asfaltových povrchov miestnych komunikácií	plocha miestnych komunikácií	obec	m2	0	6000
1.2.2. Vysporiadanie vlastníckych vzťahov k pozemkom nachádzajúcimi sa pod obecnými komunikáciami	Počet pozemkov	obec	počet	0	
1.2.3. Rekonštrukcia parkovacích plôch	rekonštruované parkovacie miesta	obec	počet	0	10
1.2.4. Oprava mostov	Počet rekonštruovaných mostov	obec	Počet	0	4
1.2.5. Rekonštrukcia plôch na námestí	Počet rekonštruovaných plôch	obec	počet	0	1
1.2.6. Dopravné značenie – osadenie zrkadla pri Tabačke	Počet osadených zrkadiel	obec	počet	0	1
1.2.7. Údržba jestvujúcich autobusových zastávok	Počet autobusových zastávok	obec	počet	0	4

PHSR obce Smolník

na roky 2016 – 2022

Priorita 2. Obnova a dobudovanie základnej a občianskej infraštruktúry						
Opatrenie 2.1. Rozvoj školskej infraštruktúry						
2.1.1.	Vybavenie odborných učební ZŠ	Počet odborných učební	obec	počet	0	2
2.1.2.	Podpora rozvoja mimoškolských aktivít detí a mládeže	Počet podporených aktivít	obec	počet	0	6
2.1.3.	Podpora ďalšieho vzdelávania vedúcich zamestnancov ZŠ a MŠ	Počet učiteľov	obec	počet	0	5
2.1.4.	Rekonštrukcia vnútorných priestorov MŠ (učební, elektroinštalácie, WC a i.)	Počet rekonštruovaných MŠ	obec	počet	0	1
2.1.5.	Vybudovanie detského ihriska pri MŠ	Počet detských ihrísk	obec	počet	0	1
Opatrenie 2.2. Rozvoj sociálnej infraštruktúry						
2.2.1.	Rozvoj a skvalitňovanie opatrovateľskej služby	Počet nových/skvalitnených sociálnych služieb	obec	počet	0	1
2.2.2.	Zriadenie denného stacionára pre seniorov	Počet denných stacionárov	obec	počet	0	1
2.2.3.	Rozvoj terénnej sociálnej práce v obci	Počet pracovníkov	obec	počet	0	2
2.2.4.	Dobudovanie a vybavenie komunitného centra	Počet vybudovaných komunitných centier	obec	počet	0	1
Opatrenie 2.3 Kultúra						
2.3.1.	Podpora kultúrnych a spoločenských akcií	Počet podporených kultúrnych akcií	obec	počet	0	60
Opatrenie 2.4. Rozvoj športovej infraštruktúry						
2.4.1.	Podpora organizovania športových podujatí a športových klubov	Počet podporených športových podujatí	obec	počet	0	24
		Počet podporených športových klubov			0	3

PHSR obce Smolník

na roky 2016 – 2022

2.4.2. Rekonštrukcia a futbalového ihriska a šatní	Počet rekonštruovaných futbalových ihrísk	obec	počet	0	1
2.4.3. Výstavba detského ihriska	Počet detských ihrísk	obec	počet	0	1
Opatrenie 2.5. Rozvoj technickej infraštruktúry					
2.5.1. Rozšírenie a rekonštrukcia obecného rozhlasu	Počet rekonštruovaných obecných rozhlasov	obec	kpl	0	1
2.5.2. Inštalácia prvkov drobnej architektúry v obci (odpadkové koše, lavičky a i.)	Počet inštalovaných prvkov drobnej architektúry	obec	počet	0	30
2.5.3. Doplnenie verejného osvetlenia	Počet doplnených svetelných bodov	obec	počet	0	8
Opatrenie 2.6. Prevencia kriminality a inej protispoločenskej činnosti					
2.6.1. Spolupráca s príslušnými inštitúciami v regióne Gelnického okresu pri zabezpečení bezpečnosti a ochrany života, zdravia a majetku obyvateľov a návštevníkov obce Smolník	Počet stretnutí	obec	počet	0	6
2.6.2. Aktívna podpora besied a prednášok s obyvateľmi v obci	Počet podporených podujatí	obec	počet	0	6
2.6.3. Zvyšovanie bezpečnosti miestnych obyvateľov – dobudovanie kamerového systému	Počet nových kamier	obec	počet	0	10
2.6.4. Zavádzanie inovatívnych postupov pri riešení prevencie kriminality a inej protispoločenskej činnosti	Počet zavedených inovatívnych postupov	obec	počet	0	2
Opatrenie 2.7. Rozvoj občianskej infraštruktúry					
2.7.1. Rekonštrukcia budovy OcU	Počet rekonštruovaných budov	obec	počet	0	1
2.7.2. Rekonštrukcia fasády budovy „Alžbetin dom“	Počet rekonštruovaných budov	obec	počet	0	1
2.7.3. Technické vybavenie požiarnej zbrojnice	Vybavenie požiarnej zbrojnice	obec	kpl	0	1
2.7.4. Obstaranie požiarneho auta	Počet požiarňických áut	obec	počet	0	1

PHSR obce Smolník

na roky 2016 – 2022

2.7.5. Rekonštrukcia a vybavenie kuchyne „Alžbetin dom“	Počet rekonštruovaných kuchýň	obec	počet	0	1
2.7.6. Revitalizácia priestranstva cintorína	Počet revitalizovaných priestranstiev	obec	počet	0	1
Opatrenie 2.8. Rozvoj a skvalitňovanie bývania v obci					
2.8.1. Podpora úpravy a revitalizácie okolia rodinných a bytových domov a ostatných budov na území obce s dôrazom na zvyšovanie kvality života a bezpečnosti obyvateľov obce	Počet podporených opatrení	obec	počet	0	6
2.8.2. Výstavba nájomných bytov	Počet nájomných bytov	obec	počet	0	4
Priorita 3. Rozvoj a využitie potenciálu cestovného ruchu					
Opatrenie 3.1. Rozširovanie infraštruktúry cestovného ruchu a kvality ponúkaných služieb					
3.1.1. Podpora aktivít podnikateľov v cestovnom ruchu pri využívaní silných stránok územia	Počet podporených aktivít	obec	počet	0	6
3.1.2. Údržba jestvujúcej cyklotrasy	Počet aktivít zameraných na údržbu	obec	počet	0	6
3.1.3. Sprístupnenie historickej miestnosti obce	Počet historických miestností	obec	počet	0	1
3.1.4. Inštalácia prvkov drobnej architektúry pozdĺž cyklotrasy, turistických chodníkov a pri vstupe do obce (odpočívadlá, info tabule a pod.)	Počet prvkov drobnej architektúry	obec	počet	0	4
3.1.5. Jazero Úhorná - rekonštrukcia lodenice	Počet zrekonštruovaných lodeníc	obec	počet	0	1
3.1.6. Rekonštrukcia bufetu na jazere Úhorná	Počet zrekonštruovaných bufetov	obec	počet	0	1
3.1.7. Rekonštrukcia ubytovacích priestorov - bufet Úhorná	Počet zrekonštruovaných ubytovní	obec	počet	0	1
Opatrenie 3.2. Rozvoj vidieckeho cestovného ruchu					

PHSR obce Smolník

na roky 2016 – 2022

3.2.1. Zapájanie sa do jestvujúcich produktov cestovného ruchu (napr.:Terra Incognita)	Počet podaných projektov	obec	počet	0	1
3.2.2. Propagácia CR, obce a jej historických koreňov	Počet opatrení na propagáciu CR	obec	počet	0	3
3.2.3. Rozvoj vlastných produktov cestovného ruchu	Počet vlastných produktov CR	obec	počet	0	1
Priorita 4. Rozvoj ekonomického potenciálu obce Smolník					
Opatrenie 4.1. Vytváranie kvalitných podmienok pre rozvoj malého a stredného podnikania					
4.1.1. Podpora vytvárania partnerstiev medzi verejným a súkromným sektorom	Počet partnerstiev	obec	počet	0	1
4.1.2. Podpora posilnenia služieb pre investorov	Počet podporených služieb	obec	počet	0	6
Opatrenie 4.2.Skvalitňovanie miestnych služieb					
4.2.1. Obstaranie projektovej dokumentácie, štúdií a VO k pripravovaným investičným projektom	Počet dokumentácií	obec	počet	0	6
4.2.2. Elektronizácia verejných služieb	Počet nových/kvalitnejších služieb	obec	počet	0	3
4.2.3. Pravidelná aktualizácia PHSR	Počet aktualizácií PHRS	obec	počet	0	1
B. SOCIÁLNA OBLASŤ					
Priorita 5. Systémové znižovanie nezamestnaných obyvateľov obce Smolník rozvojom aktívnej politiky trhu práce					
Opatrenie 5.1. Rozvoj spolupráce všetkých zainteresovaných inštitúcií za účelom systémového znižovania nezamestnanosti rozvojom aktívnej politiky trhu práce					
5.1.1. Aktívna spolupráca s VÚC KSK a regiónom Gelnického okresu pri aktivitách podporujúcich znižovanie nezamestnanosti, rovnosť príležitostí a začleňovanie znevýhodnených skupín do pracovného procesu	Počet stretnutí	obec	počet	0	6

PHSR obce Smolník

na roky 2016 – 2022

5.1.2. Spolupráca s Úradom práce sociálnych vecí a rodiny pri aktivitách podporujúcich znižovanie nezamestnanosti, rovnosť príležitostí (pre ženy) a začleňovanie znevýhodnených skupín do pracovného procesu	Počet podporených aktivít	obec	počet	0	6
Priorita 6. Komunitná spolupráca					
Opatrenie 6.1. Aktivizácia obyvateľstva					
6.1.1. Informačné kampane (enviromentálna výchova, prevencia rôznych foriem diskriminácie, zvyšovanie povedomia o nutnosti separácie odpadov a pod.)	Počet informačných aktivít	obec	počet	0	6
6.1.2. Rozvoj miestnej spolkovej činnosti	Počet podporených spolkov	obec	počet	0	1
6.1.3. Rozvoj spolupráce na miestnej, regionálnej a národnej úrovni	Počet podporených aktivít	obec	počet	0	2
3. ENVIRONMENTÁLNA OBLASŤ					
Priorita 7. Rozvoj enviromentálnej infraštruktúry obce					
Opatrenie 7.1. Ochrana kvality podzemných a povrchových vôd					
7.1.1. Podpora prevencie pred nelegálnym znečisťovaním vôd rôznym druhom odpadov	Počet podporených aktivít	obec	počet	0	12
7.1.2. Dobudovanie verejnej kanalizácie a ČOV	Počet ČOV Dĺžka vybudovanej kanalizácie	obec	počet km	0	1 0,4
7.1.3. Aktivity zamerané na riešenie - elimináciu enviromentálnych záťaží z banskej činnosti	Počet stretnutí	obec	počet	0	3
Opatrenie 7.2. Obnova a ochrana krajiny, prírody, obecných parkov a zelene					

PHSR obce Smolník

na roky 2016 – 2022

7.2.1. Revitalizácia parku a verejných priestranstiev v obci	Počet podporených opatrení	obec	počet	0	1
Opatrenie 7.3. Zlepšenie hospodárenia s odpadmi					
7.3.1. Vybavenie zberného dvora	Počet nových strojov	obec	počet	0	1
7.3.2. Vybudovanie malého obecného kompostoviska	Počet kompostovísk	obec	počet	0	1
7.3.3. Odstraňovanie odpadov v extaviláne obce	Počet podporených opatrení	obec	počet	0	7
7.3.4. Zavedenie systému nakladania s odpadmi a zlepšenie systému prevencie a postihovania nelegálneho nakladania s odpadmi	Počet zavedených opatrení/systémov	obec	počet	0	1
7.3.5. Podpora zavádzania environmentálnych kritérií do verejných zákaziek obce (nákupy materiálu, stavby, ...)	Počet podporených opatrení	obec	počet	0	6
7.3.6. Prevádzka zberného dvora	Počet podporených zberných dvorov	obec	počet	0	1
Opatrenie 7.4. Obnoviteľné zdroje a úspora energií					
7.4.1. Zvýšenie energetickej hospodárnosti budovy OcÚ	Počet zateplených budov	obec	počet	0	1
7.4.2. Zníženie energetickej náročnosti budovy ZOS	Počet zateplených budov	obec	počet	0	1
Opatrenie 7.5. Udržateľné hospodárenie v lesoch a rozvoj lesníctva					
7.5.1. Skvalitňovanie a údržba lesných ciest a chodníkov	Počet lesných ciest	obec	počet	0	1
7.5.2. Obnova porastov	Počet obnovených porastov	obec	počet	0	6
7.5.3. Obstaranie lesnej techniky	Počet obstaranej lesnej techniky	obec	kpl	0	1

Zdroj: Metodika na vypracovanie PHSR, verzia 2.0; obec Smolník

4. REALIZAČNÁ ČASŤ

Realizačná časť PHSR je zameraná na popis postupov inštitucionálneho a organizačného zabezpečenia realizácie programu rozvoja obce, systém monitorovania a hodnotenia plnenia programu rozvoja obce na základe stanovených merateľných ukazovateľov, vecný a časový harmonogram realizácie programu rozvoja obce formou akčných plánov.

4.1 POSTUP REALIZÁCIE PHSR

Realizačná časť PHSR je zameraná na popis postupov inštitucionálneho a organizačného zabezpečenia realizácie programu rozvoja obce. Stanovuje rozdelenie zodpovedností za realizáciu jednotlivých častí PHSR a popis samotných priebežných postupov, ktoré budú nevyhnutné pre úspešnú realizáciu rozvojovej stratégie obce. Dôležitou súčasťou realizácie PHSR bude zabezpečenie komunikačných a informačných aktivít vzhľadom k jednotlivým cieľovým skupinám obyvateľstva obce. Celkovú úspešnosť realizácie PHSR a postupné napĺňanie stanovených cieľov spojené s prípadnými zmenami v stratégii alebo aktualizáciami bude zabezpečovať systém monitorovania a hodnotenia. Vecný a časový harmonogram realizácie konkrétnych rozvojových projektov bude súčasťou akčných plánov stratégie. U projektov financovaných zo zdrojov Európskej únie je fixne predpísaný systém ich monitorovania. Ostatné opatrenia a projekty, ktoré nebudú financované z európskej pomoci budú monitorované cestou vyhodnotenia plnenia akčného plánu za príslušný kalendárny rok.

4.1.1. Postup realizácie PHSR

Realizácia rozvojovej stratégie obce bude postupne počas obdobia jej platnosti do roku 2022, zabezpečovaná v niekoľkých základných oblastiach:

- Dopĺňanie PHSR (v zmysle platnej metodiky PHSR a jej aktualizácií),
- Príprava rozvojových projektov (v zmysle platnej legislatívy a metodiky PHSR),
- Realizácia rozvojových projektov (v súlade so stratégiou a akčnými plánmi),
- Monitorovanie a hodnotenie plnenia PHSR,
- Aktualizácia plánov a stratégie PHSR.

PHSR obce Smolník
na roky 2016 – 2022

Tabuľka 27 Popis realizácie jednotlivých oblastí PHSR

Oblasť	Popis/Zdôvodnenie
Doplňanie PHSR	V zmysle platnej metodiky sú predpísané časti, ktoré má rozvojová stratégia obce povinne obsahovať. Počas spracovania PHSR neboli k dispozícii všetky metodikou požadované údaje a preto niektoré vybrané časti PHSR bude potrebné dopĺňať v priebehu realizácie PHSR priebežne alebo hneď ako budú požadované informácie alebo údaje k dispozícii.
Príprava projektov	V zmysle platnej metodiky je dôležité realizáciu predovšetkým väčších investičných projektov starostlivo naplánovať a pripraviť. Dôležitý je výber konkrétnych projektov, ktoré sa budú realizovať, prehodnotenie ich prínosu a dopadu na plnenie cieľov stratégie, ekonomickej efektívnosti a stavu pripravenosti na konkrétnu realizáciu (technická pripravenosť, povolenia, financovanie, partneri a pod.).
Realizácia projektov	Jedná sa o základnú a nosnú časť plnenia rozvojovej stratégie obce. Predstavuje konkrétnu realizáciu investičných alebo neinvestičných projektov v zmysle s akčnými plánmi a v súlade so stratégiou PHSR. V prípade viaczdrojového financovania s využitím dotácií je dôležité zabezpečiť plnenie platnej legislatívy, zmluvných podmienok poskytovateľa dotácie, zaznamenania a archivovania priebehu realizácie (foto, video, dokumenty a pod.), propagácie projektu a pod.
Monitorovanie a hodnotenie	Postupné plnenie PHSR bude potrebné priebežne monitorovať a vyhodnocovať. V prípade neplnenia nastavených ukazovateľov, cieľov alebo v prípade výrazných zmien vonkajších alebo vnútorných vplyvov na obec bude potrebné prehodnotiť nové úpravy, zmeny alebo aktualizácie vybraných častí príp. celého PHSR.
Aktualizácia plánov a stratégie	Počas jednotlivých rokov realizácie PHSR bude samospráva každoročne prehodnocovať a aktualizovať vybrané plány – akčný plán, komunikačný plán, plán hodnotenia a monitorovania, finančný plán, zoznam ukazovateľov a pod. Samospráva každoročne do leta spracuje pripomienky úradu, poslancov, verejnosti a partnerov a navrhne aktualizácie akčného a iných plánov pred začiatkom prípravy rozpočtu na nasledujúci rok. Aktualizáciu PHSR ako celku samospráva uskutoční každé 3 – 4 roky. K termínu aktualizácie PHSR je potrebné vypracovať hodnotenie stavu projektovej pripravenosti (ex-ante).

Zdroj: vlastné spracovanie

Jednotlivé základné oblasti realizácie PHSR budú realizované prostredníctvom nasledovných aktivít:

Tabuľka 28 Dopĺňanie PHSR

PHSR obce Smolník
na roky 2016 – 2022

Doplňanie PHSR		
Názov aktivity	Popis realizácie	Formulár
Evidencia a karty mimovládnych organizácií	Postupný zber údajov, evidencia a zakladanie kariet miestnych mimovládnych organizácií (MVO) – spolky, zväzy, združenia a pod. (formálneho i neformálneho charakteru).	Predpísaný metodikou na vypracovanie PHSR: - karta MVO - evidencia MVO
Evidencia a karty podnikateľských subjektov	Postupný zber údajov, evidencia a zakladanie kariet miestnych podnikateľských osôb alebo subjektov, ktoré majú sídlo, prevádzku alebo vykonávajú činnosť na území obce.	Predpísaný metodikou PHSR: - karta právnickej osoby - evidencia podnikateľov
Dohody o partnerstvách	Oslovenie miestnych organizácií a podnikateľov s ponukou na vytvorenie partnerstva pri realizácii PHSR.	Metodikou PHSR odporúčaný vzor dohody o partnerstve
Doplnenie chýbajúcich častí resp. tabuliek	Zber údajov a ich doplnenie do tabuliek príp. doplnenie nových informácií, ktoré boli zistené resp. schválené už po termíne spracovania hlavného dokumentu PHSR.	V súlade s metodikou na vypracovanie PHSR príp. úprava alebo zjednodušenie v záujme zrozumiteľnosti.
Kritériá hodnotenia PHSR	Návrh hodnotiacich kritérií pre hodnotenie plnenia PHSR pre každoročné posudzovanie a monitorovanie plnenia akčného plánu, opatrení a cieľov stratégie PHSR.	Návrh a doplnenie formuláru predpísaného metodikou: - kritériá hodnotenia PHSR
Hodnotiace tabuľky pre výber projektov	Výber hodnotených oblastí a príprava hodnotiacich tabuliek pre každú vybranú oblasť v súlade s metodikou PHSR.	Predpísaný metodikou PHSR: - príklady hodnotiacich tabuliek
Príprava projektov PHSR		
Hodnotenie a výber projektov	Postupné hodnotenie navrhovaných projektov podľa navrhnutých hodnotiacich tabuliek (prioritný významu a pripravenosť).	Prideľovanie bodov za každý projekt v rámci hodnotiacich tabuliek a vyhodnotenie.
Výnosovo nákladová analýza projektu	Finančné prehodnotenie navrhovaných projektov – zhodnotenie nákladov a prínosov/výnosov projektu.	Predpísaný metodikou PHSR: - výnosovo nákladová analýza
Formulár na prípravu projektov	Každý dôležitý alebo finančne náročnejší projekt zahrnutý v akčnom	Predpísaný metodikou PHSR:

PHSR obce Smolník
na roky 2016 – 2022

	pláne by mal mať vypracovaný formulár na prípravu projektu).	- formulár na prípravu projektov
Výberové konania	Realizácia postupu výberu dodávateľa v súlade so zákonom o verejnom obstarávaní, miestnymi všeobecne záväznými nariadeniami alebo pokynmi poskytovateľa dotácie.	V súlade s platnými predpismi realizované samostatne alebo odborne spôsobilými osobami.
Technická príprava projektu	Príprava technickej projektovej dokumentácie – štúdie, projekty, posudky, vyjadrenia, povolenia a pod. v súlade s platnou legislatívou SR a EÚ.	Realizované odborne spôsobilými osobami resp. príslušnými útvarmi alebo inštitúciami.
Príprava žiadostí o NFP	V prípade projektov uchádzajúcich sa o dotačnú pomoc vypracovanie žiadosti o poskytnutie dotácie vrátane projektového spisu a príslušných povinných príloh.	Predpísané formuláre žiadostí, projektov a príloh príslušným poskytovateľom dotácie.
Realizácia projektov PHSR		
Realizácia aktivít projektu	Praktická realizácia konkrétnych aktivít jednotlivých investičných i neinvestičných projektov. Archivácia dokumentácie spojenej s realizáciou projektu - stavebný denník, prezenčné listiny, zápisy zo stretnutí, foto, video a pod.	Vlastné spracovanie alebo využitie odborne spôsobilých osôb (napr. stavebný dozor), partnerov projektu alebo miestnych zamestnancov.
Propagácia projektu	Propagácia aktivít a výstupov projektu v súlade s komunikačnou stratégiou PHSR, komunikačným plánom alebo podmienkami poskytovateľa dotácie príp. partnerov projektu – príprava a archivácia materiálov (články, tabule, oznamy, foto, video, plagáty, letáky a pod.).	Vlastné spracovanie alebo využitie odborne spôsobilých osôb (napr. mediálne spoločnosti), partnerov projektu alebo miestnych zamestnancov.
Administratíva projektu	Organizácia a plánovanie realizácie aktivít projektov, finančné vyúčtovanie, monitoring realizácie a dopadov projektu. Archivácia a spracovanie sprievodnej dokumentácie projektu – žiadosti o platby, monitorovacie správy a pod.	Vlastné spracovanie alebo pri dotáciách využitie odborného poradenstva pri spracovaní predpísaných formulárov a správ vrátane príloh.
Monitorovanie a hodnotenie PHSR		

PHSR obce Smolník
na roky 2016 – 2022

Záznam z monitorovania	Záznam realizovaný min. 1 x za rok týkajúci sa spracovania komplexného prehľadu postupného plnenia jednotlivých opatrení stratégie prostredníctvom realizácie jednotlivých aktivít / projektov akčného plánu PHSR.	Predpísaný metodikou PHSR: - príklad záznamu z monitorovania Vlastné spracovanie, externí poradcovia alebo partneri.
Monitorovacia správa	Zber údajov a vyplnenie monitorovacej správy min. 1 x za rok, prehľad pripomienok k akčnému plánu, komunikácia s verejnosťou, spracovanie pripomienok a návrhov aktualizácií jednotlivých častí PHSR.	Predpísaný metodikou PHSR: - monitorovacia správa - + zoznam pripomienok - + návrhy zmien v PHSR Vlastné spracovanie, externí poradcovia alebo partneri.
Hodnotenie stavu plnenia ukazovateľov	Súčasťou každoročného procesu monitorovania PHSR je aj hodnotenie stavu plnenia merateľných ukazovateľov PHSR vrátane návrhov na ich aktualizáciu.	Predpísaný metodikou PHSR: - zoznam ukazovateľov Vlastné spracovanie, externí poradcovia alebo partneri.
Hodnotenie PHSR	Hodnotenie plnenia PHSR – obec každoročne vyhodnotí dosiahnuté výsledky a dopady realizovaných opatrení do 31. marca za predchádzajúci rok.	Predpísané metodikou PHSR: - kritériá hodnotenia PHSR Vlastné spracovanie, externí poradcovia alebo partneri.
Správa o plnení PHSR	Obec má povinnosť každoročne do 31. mája zaslať na samosprávny kraj správu o plnení PHSR.	V súlade s metodikou PHSR a pokynmi samosprávneho kraja.
Aktualizácia plánov a stratégie PHSR		
Akčný plán PHSR	Každoročná aktualizácia akčného plánu na daný rozpočtový rok s výhľadom na ďalšie 2 roky s priamym prepojením na rozpočet obce. Aktualizácia akčného plánu má byť realizovaná pred prípravou rozpočtu obce na ďalší rok.	Predpísaný metodikou PHSR: - akčný plán PHSR + pripomienky úradu, poslancov a verejnosti Vlastné spracovanie, externí poradcovia alebo partneri.

PHSR obce Smolník
na roky 2016 – 2022

Plán hodnotenia a monitorovania PHSR	Prehodnotenie a aktualizácia plánu hodnotenia a monitorovania PHSR v súlade s aktualizáciou platnej legislatívy, metodiky, dokumentov obce, štatistických údajov alebo pripomienok a návrhov úradu.	Predpísaný metodikou PHSR: - plán hodnotenia a monitorovania Vlastné spracovanie, externí poradcovia alebo partneri.
Komunikačný plán PHSR	Každoročná aktualizácia komunikačného plánu v súlade s komunikačnou stratégiou PHSR v závislosti od potrieb a možností obce.	Predpísaný metodikou PHSR: - komunikačný plán PHSR Vlastné spracovanie, externí poradcovia alebo partneri.
Aktualizácia merateľných ukazovateľov PHSR	Prehodnotenie a aktualizácia merateľných ukazovateľov opatrení alebo cieľov na základe predloženia návrhov na ich aktualizáciu vyplývajúcich z prehodnotenia stavu plnenia ukazovateľov.	Predpísaný metodikou PHSR: - zoznam ukazovateľov + návrhy na zmeny Vlastné spracovanie, externí poradcovia alebo partneri.
Hodnotenie stavu projektovej pripravenosti	V prípade celkovej aktualizácie PHSR (obvykle každé 3 – 4 roky) je potrebné vykonať ex-ante hodnotenie – stav projektovej pripravenosti k termínu aktualizácie PHSR.	Predpísaný metodikou PHSR: - ex-ante hodnotenie - stav projektovej pripravenosti Vlastné spracovanie, externí poradcovia alebo partneri.
Vyhodnotenie dotazníkových prieskumov	V prípade realizácie verejných prieskumov spojených s aktualizáciou PHSR alebo len ako zisťovanie spätnej väzby od verejnosti v súlade s komunikačným plánom.	Vlastné spracovanie, externí poradcovia alebo partneri. - návrh dotazníka - vyhodnotenie prieskumu
Záznamy z verejných prerokovaní	V prípade celkovej aktualizácie PHSR spojenej s aktualizáciou cieľov a opatrení stratégie ich nový návrh bude verejne prerokovaný.	Vlastné spracovanie, externí poradcovia alebo partneri. - záznam zo stretnutia + prezenčná listina, foto
Aktualizácia PHSR	Spracovanie aktualizovanej verzie celého dokumentu PHSR vrátane príloh a jeho následné schválenie obecným zastupiteľstvom.	Vlastné spracovanie, externí poradcovia alebo partneri. - aktualizovaný dokument PHSR

Zdroj: vlastné spracovanie

4.1.2. Spolupráca s partnermi

Obec Smolník už počas prípravy PHSR využívala rôzne formy partnerskej spolupráce. V rámci prípravy PHSR bolo vynaložené úsilie na vytvorenie viacsektorovej spolupráce v záujme efektívnej a plnohodnotnej vzájomnej komunikácie, zberu informácií, potrieb a poznatkov čo najširšieho spektra miestnych aktérov v obci. Partnerská spolupráca bola využívaná pri zbere údajov o obci, pri analytickom hodnotení stavu obce, SWOT analýze a problémovej analýze obce, pri stanovení vízie a cieľov rozvojovej stratégie. Partnerská spolupráca pokračovala aj pri príprave programovej a realizačnej časti PHSR obce. Obec plánuje pokračovať v partnerskej spolupráci aj v realizačnej fáze svojho rozvojového programu a to vo všetkých základných oblastiach realizácie PHSR. Konkrétne úlohy jednotlivých partnerov a oblasti spolupráce sú súčasťou podpísaných vzájomných partnerských dohôd. Vzájomná spolupráca bude zameraná predovšetkým na:

- **poznatkovú spoluprácu** – zber údajov, poznatkov a informácií o problémoch a potrebách partnera, možnostiach spolupráce, čo vie partner ponúknuť pre rozvoj obce, odborná pomoc a poradenstvo pri realizácii PHSR, inštitucionálne príp. organizačné zabezpečenie plnenia niektorých aktivít realizácie PHSR, realizácia samostatných aktivít / projektov v rámci akčného plánu PHSR a pod.;
- **finančnú spoluprácu** – spolufinancovanie spoločných projektov realizovaných v rámci akčného plánu PHSR, samostatná realizácia a financovanie rozvojových projektov v súlade s rozvojovou stratégiou obce, sponzorské a dotačné príspevky na realizáciu vybraných aktivít obce a pod.;
- **materiálnu a pracovnú spoluprácu** – nefinančná pomoc zameraná na materiálne alebo technické zabezpečenie realizácie aktivít / projektov obce, odpracovaný čas a dobrovoľná spolupráca, odborná výpomoc alebo poradenstvo, organizácia vzdelávania, seminárov a iných podujatí v záujme realizácie aktivít PHSR a pod.;
- **mediálnu spoluprácu** – spolupráca pri zabezpečovaní komunikačných a informačných aktivít v súlade s komunikačnou stratégiou PHSR, zabezpečovanie spätnej väzby v súlade s výsledkami a dopadmi realizácie projektov a aktivít PHSR, propagačné a mediálne aktivity alebo projekty a pod.

4.1.3. Inštitucionálne a organizačné zabezpečenie

Za realizáciu PHSR, jeho inštitucionálne a organizačné zabezpečenie je zodpovedná obec predovšetkým prostredníctvom jej základných orgánov - osoby starostu obce a obecného zastupiteľstva. Starosta obce pôsobiaci ako štatutárny orgán obce a zároveň ako najvyšší výkonný orgán prostredníctvom svojho výkonného orgánu - obecného úradu bude zabezpečovať základné inštitucionálne a organizačné zabezpečenie realizácie PHSR.

Jednotlivé konkrétne úlohy môžu byť delegované na jednotlivé útvary / oddelenia úradu obce prípadne môžu byť konkrétnymi úlohami poverené konkrétne osoby – zamestnanci úradu, volení zástupcovia obce prípadne zástupcovia orgánov zriadených obecným zastupiteľstvom

(poradné, iniciatívne alebo kontrolné orgány) alebo zástupcovia rozpočtových a príspevkových organizácií obce. Na základe špecifikovania úloh partnerskej spolupráce ukotvanej v rámci partnerskej dohody môžu byť konkrétnymi úlohami poverení aj zástupcovia alebo konkrétne osoby partnerov obce.

Poverenie k realizácii konkrétnej úlohy bude realizované písomnou formou starostom obce prípadne vedúcim útvaru alebo oddelenia úradu alebo príspevkovej a rozpočtovej organizácie obce. V prípade partnerskej spolupráce bude starostom poverený partner na základe partnerskej dohody. Zodpovednosť za realizáciu a správnosť spracovania pridelených úloh nesie konkrétna poverená osoba, vedúci príslušného oddelenia / útvaru úradu obce, vedúci pracovník príspevkovej a rozpočtovej organizácie alebo zástupca partnera podpisujúci partnerskú dohodu. Celkovú zodpovednosť za všetky rozdelené úlohy však nesie starosta obce.

Prideľovanie úloh a zodpovedností zabezpečuje predovšetkým starosta obce a zároveň zabezpečuje priebežnú kontrolu plnenia interného harmonogramu úloh. Starosta priebežne informuje obecné zastupiteľstvo o inštitucionálnom a organizačnom zabezpečení plnenia úloh realizácie PHSR, plnení a dodržiavaní predpísaných termínov a harmonogramu realizácie PHSR.

Pri realizácii konkrétnych projektov obec bude využívať aj služby odborne spôsobilých alebo poverených osôb – odborníkov, v závislosti od zamerania jednotlivých projektov. Podľa potreby bude obec pri realizácii projektov spolupracovať s externými spoločnosťami (verejné obstarávanie, externý manažment, projektové práce, stavebné práce, stavebný dozor a pod.).

4.2 MONITOROVANIE A HODNOTENIE PHSR

PHSR je koncipovaný ako otvorený dokument, ktorý budú môcť občania priebežne pripomienkovať. Pripomienky občanov sa budú zhromažďovať priebežne a vyhodnocovať raz ročne. V prípade potreby sa pripomienky občanov zapracujú do revízie PHSR, ktorá sa bude robiť raz do roka pred začiatkom prípravy rozpočtu obce na nasledujúci rok.

Systém monitorovania a hodnotenia PHSR je rozpracovaný do jednotlivých aktivít a podrobne popísaný v časti „Postup realizácie PHSR“. Pozostávať bude z nasledovných krokov:

- priebežný zber, spracovanie a vyhodnotenie (raz do roka) pripomienok úradu, poslancov, partnerov a verejnosti k realizácii a plneniu PHSR obce (zvyčajne do leta pred začatím príprav rozpočtu na ďalší rok);
- zhodnotenie plnenia akčného plánu PHSR, samospráva vyhodnotí výstupy, výsledky a dopady realizovaných aktivít za predchádzajúci rok (zvyčajne každý rok do 31. marca);
- zhodnotenie stavu plnenia ukazovateľov, na základe zhodnotenia plnenia akčného plánu samospráva každoročne (do 31. marca) vyhodnotí plnenie plánovaných ukazovateľov a v prípade potreby vypracuje návrh na ich úpravu;

- spracovanie monitorovacej správy za predchádzajúci rok v súlade s predpísaným formulárom a aktuálne platnou metodikou pre spracovanie PHSR (zvyčajne do 31. mája);
- spracovanie záznamu z monitorovania za predchádzajúci rok v súlade s predpísaným formulárom a aktuálne platnou metodikou pre spracovanie PHSR (zvyčajne do 31. mája);
- spracovanie a kompletizácia správy o plnení PHSR, ktorú má samospráva povinne zaslať každý rok do 31. mája na príslušný samosprávny kraj.

Na základe zistených a vyhodnotených údajov samospráva navrhne pravidelnú aktualizáciu vybraných plánov, formulárov alebo príloh PHSR. Predovšetkým sa budú pravidelne každý rok aktualizovať nasledovné časti PHSR:

- akčný plán PHSR s výhľadom na ďalšie 2 roky - samospráva vypracuje návrh akčného plánu na nasledujúci rok, ktorý má byť priamo prepojený na budúcoročný rozpočet obce (aktualizácia akčného plánu má byť realizovaná pred prípravou rozpočtu obce na ďalší rok);
- komunikačný plán PHSR - samospráva vypracuje návrh aktualizácie komunikačného plánu v súlade s komunikačnou stratégiou PHSR v závislosti od potrieb a finančných možností obce (aktualizácia komunikačného plánu má byť realizovaná pred prípravou rozpočtu obce na ďalší rok);
- merateľné ukazovatele - v prípade vypracovania návrhu na aktualizáciu ukazovateľov (vyplývajúcu z procesu monitorovania a hodnotenia) samospráva spracuje aktualizáciu základného formuláru merateľných ukazovateľov vrátane ich úprav aj v iných častiach PHSR (realizačná a finančná časť PHSR).

V prípade zásadných zmien v platnej legislatíve príp. zmien v metodike pre spracovanie PHSR alebo na základe podstatných zmien (napr. v štatistických údajoch, strategických dokumentoch obce a pod.) alebo pripomienok zásadného charakteru od miestnych aktérov v území samosprávy by mala byť realizovaná celková revízia a aktualizácia PHSR obce. V tomto prípade bude potrebné realizovať nasledovné kroky:

- aktualizácia plánu hodnotenia a monitorovania - samospráva na základe aktuálnych skutočností prehodnotí a aktualizuje plán hodnotenia PHSR;
- hodnotenie stavu projektovej pripravenosti - samospráva v prípade celkovej aktualizácie PHSR vykoná ex-ante hodnotenie stavu projektovej pripravenosti k termínu aktualizácie PHSR;
- vyhodnotenie dotazníkových prieskumov - samospráva v prípade celkovej aktualizácie PHSR osloví verejnosť (napr. dotazníkovým prieskumom) a vyhodnotí jeho výsledky, ktoré zapracuje do aktualizácie stratégie PHSR;
- záznamy z verejných prerokovaní - samospráva v prípade celkovej aktualizácie PHSR spojenej aj so zmenou cieľov a stratégie PHSR vykoná verejné prerokovanie nového návrhu stratégie PHSR;

- spracovanie aktualizovanej verzie PHSR - samospráva zabezpečí nové aktualizované spracovanie dokumentu PHSR vrátane príloh a zabezpečí jeho schválenie miestnym zastupiteľstvom.

4.2.1. Plán hodnotenia a monitorovania

Tabuľka 29 Plán priebežných hodnotení PHSR

Plán priebežných hodnotení PHSR do roku 2022		
Forma hodnotenia	Termín hodnotenia	Dôvod hodnotenia
Operatívne hodnotenie	do leta 2017	Spracovanie a vyhodnotenie prípadných pripomienok úradu, poslancov, partnerov a verejnosti k realizácii PHSR.
	do 30. septembra 2017	Vypracovanie návrhu akčného plánu PHSR a komunikačného plánu PHSR na rok 2018 a vypracovanie návrhu položiek na zapracovanie do rozpočtu obce na rok 2018.
Operatívne hodnotenie	do 31. marca 2018	Každoročné zhodnotenie plnenia akčného plánu za minulý rok a stavu plnenia ukazovateľov.
	do 31. mája 2018	Každoročné spracovanie monitorovacej správy, záznamu z monitorovania a správy o plnení PHSR.
	do leta 2018	Spracovanie a vyhodnotenie pripomienok úradu, poslancov, partnerov a verejnosti k realizácii PHSR.
	do 30. septembra 2018	Vypracovanie návrhu akčného plánu PHSR a komunikačného plánu PHSR na rok 2019 a vypracovanie návrhu položiek na zapracovanie do rozpočtu obce na rok 2019.
Tematické hodnotenie	do konca roka 2018	Aktualizácia merateľných ukazovateľov PHSR v prípade ak bol vypracovaný návrh na ich aktualizáciu.
		Iná tematická potreba identifikovaná ako problémová s okamžitou nutnosťou vykonania príslušných zmien v stratégii (napr. plán hodnotenia a monitorovania, prílohy PHSR a pod.).
Operatívne hodnotenie	do 31. marca 2019	Každoročné zhodnotenie plnenia akčného plánu za minulý rok a stavu plnenia ukazovateľov.
	do 31. mája 2019	Každoročné spracovanie monitorovacej správy, záznamu z monitorovania a správy o plnení PHSR.
	do leta 2019	Spracovanie a vyhodnotenie pripomienok úradu, poslancov, partnerov a verejnosti k realizácii PHSR.
	do 30. septembra 2019	Vypracovanie návrhu akčného plánu PHSR a komunikačného plánu PHSR na rok 2020 a vypracovanie návrhu položiek na zapracovanie do rozpočtu obce na rok 2020

PHSR obce Smolník
na roky 2016 – 2022

Tematické hodnotenie	do konca roka 2019	Aktualizácia merateľných ukazovateľov PHSR v prípade ak bol vypracovaný návrh na ich aktualizáciu.
		Iná tematická potreba identifikovaná ako problémová s okamžitou nutnosťou vykonania príslušných zmien v stratégii (napr. plán hodnotenia a monitorovania, prílohy PHSR a pod.).
Strategické hodnotenie	Najskôr v roku 2019	Prehodnotenie potreby alebo nutnosti hodnotenia strategickej časti PHSR (napr. v prípade zásadných zmien legislatívy, spoločenskej potreby, neplnenia nastavených ukazovateľov alebo cieľov stratégie a pod.).
Operatívne hodnotenie	do 31. marca 2020	Každoročné zhodnotenie plnenia akčného plánu za minulý rok a stavu plnenia ukazovateľov.
	do 31. mája 2020	Každoročné spracovanie monitorovacej správy, záznamu z monitorovania a správy o plnení PHSR.
	do leta 2020	Spracovanie a vyhodnotenie pripomienok úradu, poslancov, partnerov a verejnosti k realizácii PHSR.
	do 30. septembra 2020	Vypracovanie návrhu akčného plánu PHSR a komunikačného plánu PHSR na rok 2021 a vypracovanie návrhu položiek na zapracovanie do rozpočtu obce na rok 2021.
Tematické hodnotenie	do konca roka 2020	Aktualizácia merateľných ukazovateľov PHSR v prípade ak bol vypracovaný návrh na ich aktualizáciu.
		Iná tematická potreba identifikovaná ako problémová s okamžitou nutnosťou vykonania príslušných zmien v stratégii (napr. plán hodnotenia a monitorovania, prílohy PHSR a pod.).
Operatívne hodnotenie	do 31. marca 2021	Každoročné zhodnotenie plnenia akčného plánu za minulý rok a stavu plnenia ukazovateľov.
	do 31. mája 2021	Každoročné spracovanie monitorovacej správy, záznamu z monitorovania a správy o plnení PHSR.
	do leta 2021	Spracovanie a vyhodnotenie pripomienok úradu, poslancov, partnerov a verejnosti k realizácii PHSR.
	do 30. septembra 2021	Vypracovanie návrhu akčného plánu PHSR a komunikačného plánu PHSR na rok 2022 a vypracovanie návrhu položiek na zapracovanie do rozpočtu obce na rok 2022.
Tematické hodnotenie	do konca roka 2021	Aktualizácia merateľných ukazovateľov PHSR v prípade ak bol vypracovaný návrh na ich aktualizáciu.
		Iná tematická potreba identifikovaná ako problémová s okamžitou nutnosťou vykonania príslušných zmien v stratégii (napr. plán hodnotenia a monitorovania, prílohy PHSR a pod.).

PHSR obce Smolník
na roky 2016 – 2022

Mimoriadne hodnotenie	K stanovenému termínu	Na základe rozhodnutia starostu, kontrolného orgánu, podnetu poslancov, na základe protokolu NKÚ SR, správy auditu a pod.
	K termínu aktualizácie PHSR alebo spracovania nového PHSR	Ex-ante hodnotenie stavu projektovej pripravenosti v prípade celkovej aktualizácie PHSR alebo začatia príprav pre vypracovanie nového PHSR pre nové programovacie obdobie.

Zdroj: vlastné spracovanie

4.3 KOMUNIKAČNÁ STRATÉGIA PHSR

4.3.1. Východisková situácia

Popis východiskovej situácie predstavuje základ efektívneho nastavenia miestnych informačných a komunikačných aktivít pre PHSR obce. Na základe analýzy aktuálneho stavu informovanosti miestnych obyvateľov a doteraz využívaných komunikačných nástrojov je možné vyhodnotiť súčasný stav, zdefinovať potreby pre obdobie platnosti PHSR a navrhnúť účinné spôsoby budúcej realizácie komunikačnej stratégie.

Na základe dotazníkového prieskumu realizovaného v rámci prípravy PHSR boli oslovení miestni obyvatelia aj v oblasti vyjadrenia spokojnosti s bývaním v obci, zhodnotením miestneho rozvoja za posledných 5 rokov a najčastejšieho spôsobu čerpania informácií o obci. Doterajší rozvoj obce pozitívne vníma 93,2% miestnych obyvateľov a 6,8% nevie posúdiť, resp. zaujať konkrétne stanovisko k otázke. Tieto fakty je potrebné zohľadniť pri navrhovaní komunikačnej stratégie obce. Informácie o obci obyvatelia získavajú predovšetkým z www stránky obce (36,5%), sociálnych sietí (35,1%), miestneho rozhlasu (24,3%), obecných novín (2,7%), a len 1,4% obyvateľstva získava informácie prostredníctvom úradnej tabule.

Zhodnotenie východiskovej situácie je možné prehľadne popísať prostredníctvom komunikačnej SWOT analýzy. Komunikačná SWOT analýza hodnotí silné a slabé stránky v rámci interného prostredia a príležitosti a hrozby z pohľadu externého prostredia. Analýza SWOT je spracovaná pre oblasť komunikácie a informovania o obci a jej rozvoji.

Tabuľka 30 Komunikačná SWOT analýza

	Užitočné pre dosiahnutie cieľov	Škodlivé pre dosiahnutie cieľov
Vnútročné prostredie	Silné stránky	Slabé stránky
	<ul style="list-style-type: none"> spokojnosť s bývaním v obci, pozitívny postoj obyvateľov, vydávanie miestnych novín, aktívna WEB stránka obce, funkčný miestny rozhlas, 	<ul style="list-style-type: none"> obmedzené finančné zdroje obce, obmedzené personálne zabezpečenie, obmedzený dostup k internetu,

PHSR obce Smolník
na roky 2016 – 2022

	<ul style="list-style-type: none"> • záujem obyvateľstva o rozvoj, • neformálne diskusie o obci, • miestne združenia, spolky a MVO, • dobré partnerské vzťahy s MVO, • obec je členom MAS HNILEC. 	<ul style="list-style-type: none"> • chýbajúci systémový prístup zameraný na informovanosť a komunikáciu • nízka aktivizácia miestnych podnikateľov – záujem o spoluprácu, • slabá spolupráca s mladými ľuďmi a znevýhodnenými skupinami.
Vonkajšie prostredie	Príležitosti	Ohrozenia
	<ul style="list-style-type: none"> • spolupráca v regióne - komunitou riadený rozvoj v regióne Gelnického okresu • príprava stratégie CLLD pre MAS, • komunikačné kampane k fondom EÚ, • externé organizácie zamerané na regionálny rozvoj - poradenstvo, • národné resp. regionálne informačné centrá - semináre, dokumenty, letáky, ... • nové elektronické formy komunikácie. 	<ul style="list-style-type: none"> • zhoršenie ekonomickej situácie v SR alebo na východe SR • vynútené zmeny v politike EÚ (migrácia obyvateľstva, ekonomická a finančná kríza, obmedzenie fondov EÚ a pod.), • vysoká byrokracia a netransparentnosť pri schvaľovaní a realizácii projektov, • zmeny verejnej mienky plynúce z fám a dezinformácií

Zdroje: vlastné spracovanie

4.3.2. Ciele komunikačnej stratégie

Cieľom komunikačnej stratégie obce pre obdobie realizácie PHSR do roku 2022 je vytvoriť systémový základ pre oslovenie, informovanie a vzájomnú výmenu informácií s miestnymi obyvateľmi. Zámerom je nadviazať na doteraz využívané komunikačné nástroje a zároveň prehĺbiť komunikáciu s konkrétnymi vybranými cieľovými skupinami v obci.

Na základe východiskovej situácie a s ohľadom na strategický cieľ PHSR vyplývajú pre obec nasledovné ciele komunikačnej stratégie:

- Efektívna komunikácia o možnostiach čerpania dotácií a podpory smerom k špecifickým cieľovým skupinám.
- Zaistenie publicity PHSR s dôrazom na zrozumiteľnosť, kvalitu a dostupnosť informácií.
- Zvýšiť povedomie o výhodách partnerskej spolupráce pri realizácii rozvojových aktivít.
- Motivovať cieľové skupiny k aktívnej komunikácii a podávania spätnej väzby k aktivitám obce.

- Využívať moderné a inovatívne formy cieleného oslovenia a komunikácie vybraných cieľových skupín obyvateľstva (podnikatelia, mladí ľudia, znevýhodnení obyvatelia, seniori a pod.).

4.3.3. Cieľové skupiny

Cieľové skupiny pre realizáciu rozvojových aktivít PHSR je možné rozdeliť nasledovne:

- spoločné cieľové skupiny – skupina vnímaná a oslovená ako celok a
- špecifické cieľové skupiny – skupiny obyvateľov so spoločnými záujmami, potrebami, problémami, ktorí si vyžadujú osobitné formy oslovenia a spôsoby komunikácie.

Spoločné cieľové skupiny:

- obyvatelia obce,
- subjekty zapojené do realizácie PHSR,
- verejné a regionálne inštitúcie,
- masmédiá,
- potencionálni prijímatelia dotácií a podpory z fondov EÚ.

Špecifické cieľové skupiny:

- mladí ľudia žijúci v obci,
- miestni seniori,
- znevýhodnené skupiny obyvateľov,
- podnikatelia,
- mimovládne organizácie, spolky a záujmové združenia.

4.3.4. Komunikačná stratégia PHSR

Komunikačná stratégia vychádza z princípu, že komunikácia je neoddeliteľnou súčasťou efektívneho budúceho rozvoja obce realizovaného prostredníctvom PHSR. Prispeje k vytváraniu partnerstiev za účelom dosahovania všeobecného prospechu z investovaných zdrojov prostredníctvom rôzne orientovaných projektov. Prispeje k zvyšovaniu počtu podávaných projektov nielen zo strany samosprávy ale aj zo strany zainteresovaných špecifických skupín obyvateľstva. Podporí sa zlučovanie rôznych zdrojov za účelom dosiahnutia spoločného prospechu pre obec. Zvýši sa všeobecná informovanosť o dianí v obci. Zvýši sa efektivita realizácie projektov v obci a napĺňanie cieľov PHSR.

Samotná komunikačná stratégia by mala vychádzať z cieľov PHSR a obsahovať konkrétne opatrenia v oblasti informovania a komunikácie. Komunikačná stratégia PHSR vychádza z nasledovných všeobecných princípov komunikácie:

- flexibilita komunikácie – prístup aktuálnych informácií,
- kontinuita komunikácie – pravidelnosť v informovaní a
- dostupnosť komunikácie – rôznorodosť využívaných nástrojov.

Komunikačná stratégia je vyjadrením spôsobu, akým bude obec zabezpečovať informovanosť a komunikáciu počas obdobia realizácie PHSR do roku 2022.

4.3.5. Prípravná fáza PHSR

Aby mala samospráva pri realizácii svojich rozvojových projektov podporu miestnej verejnosti je dôležité zapájať miestne obyvateľstvo už do prípravy PHSR. Zároveň by mala byť verejnosť priebežne informovaná o postupe prípravy a spracovania rozvojovej stratégie a mala by mať možnosť aktívne vstupovať do procesu prípravy dokumentu.

V prvej fáze bolo potrebné zabezpečiť základnú informovanosť predstaviteľov samosprávy spojenú so zmenou platnej legislatívy týkajúcej sa regionálneho rozvoja na národnej úrovni. Zmeny sa týkali novelizácie zákona č. 539/2008 Z. z. o podpore regionálneho rozvoja v znení zákona č. 309/2014 Z. z. platné od roku 2015. Okrem toho bola v roku 2015 vypracovaná nová metodika na vypracovanie PHSR obce/obcí/VÚC, ktorá má za cieľ zjednotiť proces spracovávania PHSR na miestnej i regionálnej úrovni. Nová metodika priniesla so sebou množstvo nových analýz, prehľadov, metód a postupov spracovania, ktoré si vyžadovali samostatné odborné prístupy a vysvetlenia za účelom nastavenia konkrétnych postupov realizácie prípravy stratégie a spracovania samotného dokumentu PHSR. Predstavitelia samosprávy sa zúčastňovali na dopĺňujúcich seminároch informujúcich o aktuálnych zmenách v postupoch a ich konkrétnom uplatnení. Následne bolo potrebné zabezpečiť internú komunikáciu a informovať miestnych poslancov a pracovníkov obecného úradu. Za účelom odborného poradenstva a výmeny aktuálnych informácií boli realizované stretnutia zástupcov miestnej samosprávy s externými poradenskými organizáciami príp. inštitúciami poskytujúcimi poradenstvo pri podpore regionálneho rozvoja. Stretnutia prebiehali pri partnerskej spolupráci obcí regionálneho združenia miest a obcí Hnileckého regiónu v záujme zabezpečenia jednotného pochopenia metodických postupov a nastavenia jednotného systému vypracovania PHSR konkrétnych obcí.

Na základe novej metodiky na vypracovanie PHSR bolo dôležité prehĺbiť medzisektorovú spoluprácu medzi miestnym verejným a súkromným sektorom vrátane zapojenia verejnosti, miestnych organizácií, záujmových združení a spolkov. To si vyžadovalo osobitný prístup pri oslovení, aktivizácii, informovaní a zapojení všetkých dotknutých aktérov do spolupráce. Využitie boli predovšetkým nasledovné metódy informovania a zapájania do spolupráce:

- **stretnutia** – formálne, neformálne alebo pracovné stretnutia starosta – zamestnanci úradu, starosta – poslanci, starosta – miestne osobnosti (lídri) miestnych záujmových skupín, starosta - starostovia okolitých obcí, starosta – odborné poradenské skupiny, stretnutia pracovných skupín a riadiaceho tímu pre prípravu PHSR;
- **rozhovory a prieskumy** – príprava a realizácia dotazníkového prieskumu pre verejnosť,

- **odborné poradenstvo** – využívanie odborných poradenských služieb, zriadenie miestnej poradenskej a pracovnej skupiny pre prípravu PHSR;
- **využitie existujúcich médií** – informovanie prostredníctvom miestnych novín, rozhlasu, informačnej úradnej tabule, WEB stránky a rôznych spôsobov elektronickej komunikácie.

4.3.6. Realizačná fáza PHSR

Jej cieľom je počas jednotlivých rokov obdobia realizácie PHSR informovať o rozvojovej stratégii obce verejnosť, nadväzovať a udržiavať partnerské vzťahy a medzisektorovú spoluprácu v obci, informovať a motivovať špecializované cieľové skupiny k podávaniu projektov, podávať správy o plnení PHSR, pravidelne vyhodnocovať a aktualizovať vybrané časti PHSR.

Počas realizačnej fázy PHSR bude informovanie a komunikácia zabezpečená na základe nasledovných opatrení:

1. Informovanosť a medializácia;
2. Komunikácia s partnermi;
3. Komunikácia so špecializovanými cieľovými skupinami;
4. Hodnotenie a aktualizácia PHSR.

Jednotlivé opatrenia budú realizované prostredníctvom nasledovných aktivít:

Tabuľka 31 Popis aktivít realizačnej fázy PHSR

Opatrenie	Aktivity	Rok realizácie
Prípravná fáza	<ul style="list-style-type: none">- Informovanie a spolupráca s partnermi pre PHSR- Informovanie o postupe prác spracovania PHSR- Zverejňovanie pracovných verzií PHSR- Verejné prerokovanie vybraných častí PHSR- Zverejnenie finálnej verzie PHSR (po zapracovaní pripomienok).	2016
Realizačná fáza Informovanosť a medializácia	<ul style="list-style-type: none">- Informačná kampaň po schválení PHSR- WEB stránka obce,- úradná informačná tabuľa,- miestne noviny a rozhlas,- sociálne siete,- tlačené materiály,- informovanie na verejných podujatiach.	2016
	<ul style="list-style-type: none">- Informovanie partnerov a verejných inštitúcií o platnom PHSR (združenie obcí, MAS, VÚC a pod.)- listy,- tlačené materiály,	2016

PHSR obce Smolník
na roky 2016 – 2022

	<ul style="list-style-type: none"> - digitálne médiá (CD, USB), - WEB stránka. 	
	<ul style="list-style-type: none"> - Pravidelné informovanie o aktivitách, realizovaných projektoch a aktualitách ohľadom PHSR - WEB stránka obce, - úradná informačná tabuľa, - miestne noviny a rozhlas, - sociálne siete, - formálne a neformálne stretnutia s verejnosťou, - tlačené materiály, - pracovné stretnutia, - informovanie na verejných podujatiach. 	2016 – 2022
	<ul style="list-style-type: none"> - Pravidelná propagácia PHSR a realizovaných projektov v obci - miestne a regionálne médiá (noviny, televízia, rozhlas, internet), - digitálne médiá (foto, video, DVD, CD, USB, aplikácie PC/mobil/tablet), - propagačné materiály (letáky, brožúry, plagáty, banery), - propagačné podujatia (výstavy a expozície, konferencie, semináre, exkurzie a pod.) 	2016 – 2022
	<ul style="list-style-type: none"> - Pravidelné prieskumy verejnej mienky, názorov a celkového vnímania rozvoja obce verejnosťou - dotazníkové prieskumy pre širokú verejnosť, - prieskumy verejnej mienky, - verejné stretnutia. 	2016 – 2022
	<ul style="list-style-type: none"> - Záverečná informačná a propagačná kampaň - WEB stránka obce, - úradná informačná tabuľa, - miestne noviny a rozhlas, - sociálne siete, - tlačené materiály, - informovanie na verejných podujatiach. 	2020 - 2022
Realizačná fáza	<ul style="list-style-type: none"> - Oslovenie existujúcich a nových partnerov - listy, - informačná tabuľa, - návštevy, - motivačné stretnutia. 	2016 - 2022
Komunikácia s partnermi	<ul style="list-style-type: none"> - Spolupráca s partnermi (príprava a realizácia spoločných projektov, spoločných aktivít a podujatí) - dohody o partnerstve a spolupráci, - elektronická komunikácia, - pracovné stretnutia, - odborné poradné alebo pracovné skupiny, 	

PHSR obce Smolník
na roky 2016 – 2022

	<ul style="list-style-type: none"> - vzdelávacie odborné semináre, programy. - Pravidelná komunikácia a informovanie partnerov - úradná informačná tabuľa, - miestne noviny a rozhlas, - elektronická komunikácia, - listy a tlačené materiály, - výstavy a exkurzie, - osobné a verejné stretnutia. 	
<p>Realizačná fáza</p> <p>Komunikácia so špecializovanými cieľovými skupinami</p>	<ul style="list-style-type: none"> - Oslovenie zástupcov miestnych komunít a záujmových skupín resp. ich neformálnych lídrov - miestne noviny a rozhlas, - úradná informačná tabuľa, - elektronická komunikácia a sociálne siete, - tlačené materiály, - verejné stretnutia a podujatia. - Spolupráca s dotknutými špecializovanými skupinami - pracovné stretnutia, - miestne poradné alebo pracovné skupiny, - verejné stretnutia a návštevy, - dotazníkové prieskumy. - Informovanie a vzdelávanie špecializovaných skupín - úradná informačná tabuľa, - miestne noviny a rozhlas, - elektronická komunikácia a sociálne siete, - listy a tlačené materiály, - výstavy a exkurzie, - vzdelávacie odborné semináre, programy a konferencie. 	2016 - 2022
<p>Realizačná fáza</p> <p>Hodnotenie a aktualizácia PHSR</p>	<ul style="list-style-type: none"> - Vypracovanie a archivácia sprievodnej dokumentácie priebežného monitorovania, hodnotenia a postupnej realizácie PHSR - príprava ročnej správy o plnení PHSR, - ročné komunikačné plány, - monitoring a aktualizácia akčných plánov, - nové dohody o partnerstvách, - záznamy z rokovaní pracovných a poradných skupín, - plánovacie formuláre prieskumov, - evidencia a karty podnikateľských subjektov, - evidencia a karty MVO/združení/spolkov, - stav projektovej pripravenosti, - hodnotiace tabuľky pre výber projektov, - formuláre na prípravu projektov, - nákladovo výnosové analýzy projektov a - záznamy z prerokovaní aktualizácií PHSR 	2016 - 2022

Zdroj: vlastné spracovanie

4.3.7. Komunikačné plány PHSR

Miestna samospráva si na základe komunikačnej stratégie na každý rok realizácie PHSR navrhne konkrétne komunikačné a informačné aktivity (projekty), ktoré budú spracované do ročných komunikačných plánov.

Komunikačné plány budú zahŕňať:

- analýzu realizovaných informačných a komunikačných aktivít pre jednotlivé cieľové skupiny na základe stanovených opatrení a vyhodnotenie ich úspešnosti,
- návrh a vyhodnotenie relevantných ukazovateľov výstupov a výsledkov vrátane stanovenia cieľových ukazovateľov na daný rok,
- časový harmonogram uskutočnenia plánovaných aktivít,
- detailnejšie rozpracovanie konkrétnych aktivít na 12 mesiacov v danom roku,
- návrh finančného zabezpečenia na jednotlivé aktivity plánované v danom roku,
- predbežné finančné alokácie na ďalšie roky,
- osoby zodpovedné za prípravu a realizáciu jednotlivých komunikačných aktivít a
- osoby zodpovedné za vypracovanie záznamov a archiváciu sprievodnej dokumentácie (prezenčné listiny, zápisy, fotodokumentácia a pod.) z jednotlivých komunikačných alebo informačných aktivít.

Ročné komunikačné plány budú vypracované na základe vzorového formuláru, ktorý je v súlade s platnou metodikou na vypracovanie PHSR. Vzorový formulár komunikačného plánu pre fázu realizácie PHSR (v súlade s aktuálne platnou metodikou – verzia 2.0) tvorí prílohu PHSR.

4.4 AKČNÝ PLÁN OBCE SMOLNÍK NA ROKY 2016 -2018

Akčný plán obsahuje zoznam projektov (aktivít), ktoré prispievajú k naplneniu cieľov jednotlivých priorít a opatrení, na najbližšie roky.

Aktivity sú zoradené podľa obdobia kedy sa plánuje ich realizácia, preto je potrebné jeho každoročné monitorovanie, t.j. vyhodnocovanie a následné aktualizovanie. V rámci aktualizácie akčného plánu sa pridávajú aktivity (projekty) v súlade s programovou časťou PHSR. Akčný plán je podkladom (vstupom) do plánovania rozpočtu obce.

Za realizáciu jednotlivých projektov je zodpovedný gestor projektu. V akčnom pláne väčšinou ako gestor (realizátor) vystupuje obec, t.j. priamo zodpovedným je starosta obce.

V prípade, že v rámci projektu má obec partnera, je nevyhnutné stanoviť z každej inštitúcie zodpovedné osoby s cieľom zabezpečenia potrebnej komunikácie a zodpovednosti.

Akčný plán na roky 2016-2018 je uvedený v prílohe PHSR.

5. FINANČNÁ ČASŤ

5.1 FINANČNÝ PLÁN PHSR

Finančná časť PHSR obsahuje finančné zabezpečenie jednotlivých opatrení a aktivít, inštitucionálnu a organizačnú stránku realizácie programu rozvoja obce.

Financovanie PHSR a akčného plánu bude viaczdrojové. Hlavné zdroje financovania predstavujú zdroje EÚ (EŠIF), rozpočet obce, štátny rozpočet a dotácie, súkromné zdroje a iné. Akčný plán na trojročné obdobie obsahuje výšku jednotlivých výdavkov v súlade s rozpočtom obce a vhodnými zdrojmi financovania, pričom výška bola stanovaná kvalifikovaným odhadom.

Finančná časť pre všetky opatrenia PHSR obsahuje informácie o možnostiach a zdrojoch finančného zabezpečenia jednotlivých opatrení/aktivít a to hlavne zo štrukturálnych EÚ fondov.

Finančný rámec pre realizáciu PHSR je spracovaný na roky 2016 – 2022 a Indikatívny rozpočet PHSR je spracovaný pre akčný plán na roky 2016 - 2018. Sumy pre jednotlivé opatrenia sú uvádzané kvalifikovaným odhadom, nakoľko ich skutočné vyjadrenie bude stanovené po spracovaní projektovej dokumentácie a výbere zhotoviteľa projektu/stavby. Hodnoty finančnej náročnosti pre tieto aktivity (projekty) budú doplňované každoročne, pri aktualizácii akčného plánu na n+2 roky.

Finančný plán PHSR je uvedený vo Formulároch F1 a F2 v rámci prílohovej časti.

6. ZÁVER

Spracovaním Programu hospodárskeho a sociálneho rozvoja obce Smolník vznikol strategický strednodobý dokument v záujme zabezpečenia trvalo udržateľného rozvoja obce a regiónu, ktorý je základným východiskom pre spracovanie ďalších materiálov rozvoja obce v jej jednotlivých oblastiach.

Program hospodárskeho a sociálneho rozvoja obce Smolník vychádza z prioritných potrieb obce a z možností ich realizácie s cieľom zlepšovať životné podmienky jej obyvateľov a zvyšovať konkurencie schopnosť regiónu.

Program hospodárskeho a sociálneho rozvoja obce Smolník je otvorený dokument, ktorý bude pravidelne vyhodnocovaný a aktualizovaný podľa skutočnej potreby na zasadnutiach obecného zastupiteľstva.

Zodpovednosť za administratívne zabezpečenie a za postupnú realizáciu jednotlivých aktivít obsiahnutých v programe má obecné zastupiteľstvo, starosta obce a príslušné komisie zriadené pri obecnom zastupiteľstve.

Predpokladom pre úspešnú realizáciu rozvojových zámerov obce je aktívny prístup volených zástupcov v obecnom zastupiteľstve pri vecnom schvaľovaní jednotlivých úloh a využívaní možností financovania plánovaných aktivít.

6.1 INFORMÁCIE O SCHVÁLENÍ A ZVEREJNENÍ PHSR

Program hospodárskeho a sociálneho rozvoja obce Smolník na roky 2016 - 2022 bol schválený na zasadnutí obecného zastupiteľstva dňa 8.9.2016, Uznesenie č. 51/2016.

Uznesenie z verejného zasadnutia Obecného zastupiteľstva v Smolníku
konaného dňa
08.09.2016

Predmet : Program hospodárskeho a sociálneho rozvoja obce Smolník na roky 2016-22

Uznesenie č. 51/2016

Obecné zastupiteľstvo schvaľuje Program hospodárskeho a sociálneho rozvoja obce Smolník na roky 2016 až 2022

V Smolníku, 23.09.2016

Za hodnovernosť výpisu:

Radoslav Dlugoš v.r.
starosta obce Smolník



**PROGRAM HOSPODÁRSKEHO A SOCIÁLNEHO ROZVOJA
OBCE SMOLNÍK NA ROKY 2016 až 2022**

PRÍLOHY

PHSR obce Smolník
na roky 2016 – 2022

Formulár Ú4 - Zoznam členov riadiaceho tímu, pracovných skupín a partnerov zapojených do spracovania PHSR

Základný riadiaci tím

Funkcia v riadiacom tíme	Meno člena základného tímu	Funkcia v pracovnom zaradení
garant PHSR	Radoslav Dlugoš	Starosta obce
člen	Ján Hvišč	poslanec obecného zastupiteľstva
člen	Ing. Ľubomír Chromý	poslanec obecného zastupiteľstva
člen	Ing. Jakub Mach	zástupca súkromného sektora
člen	Henrieta Čechová	zástupca neziskového sektora
člen	Ing. Jana Tóthová	zástupca externej firmy spolupracujúcej pri príprave PHSR

Zdroj: Metodika na vypracovanie PHSR, verzia 2.0; obec Smolník

Pracovná skupina č.1 – hospodárska

Funkcia v pracovnej skupine	Meno člena pracovnej skupiny	Funkcia v pracovnom zaradení
gestor skupiny	Mgr. Vanda Winkler	zástupca súkromného sektora
koordinátor	Alfréd Horváth	pracovníčka OU
člen	Martina Horváthová	pracovníčka ZŠ s MŠ

Zdroj: Metodika na vypracovanie PHSR, verzia 2.0; obec Smolník

Pracovná skupina č.2 – sociálna

Funkcia v pracovnej skupine	Meno člena pracovnej skupiny	Funkcia v pracovnom zaradení
gestor skupiny	PhDr. Margita Brutovská	poslanec obecného zastupiteľstva
člen	Norbert Gallov	Poslanec obecného zastupiteľstva
koordinátor	Bc. Barbora Tomášová	pracovníčka OcÚ Smolník
metodik	Anna Kluknavská	sociálna pracovníčka

Zdroj: Metodika na vypracovanie PHSR, verzia 2.0; obec Smolník

Pracovná skupina č.3 – environmentálna

Funkcia v pracovnej skupine	Meno člena pracovnej skupiny	Funkcia v pracovnom zaradení
gestor skupiny	Ing. Ľubomír Chromý	Poslanec obecného zastupiteľstva
koordinátor	Anna Kluknavská	prac. OcÚ Smolník
metodik	Radoslav Dlugoš	Zástupca Lesy Smolník,s.r.o.

Zdroj: Metodika na vypracovanie PHSR, verzia 2.0; obec Smolník

Príloha č.2 Formulár Ú9 - Zoznam informačných zdrojov použitých v PHSR

Názov dokumentu, rok vydania/spracovania/schválenia	Platnosť dokumentu/výhľad	Úroveň dokumentu	Zdroj
Analýza rozvojového potenciálu regiónov SR a ich územných rozdielom s priemetom na tematickú koncentráciu EŠIF v Partnerskej dohode SR na roky 2014-2020	2020	národná	www.partnerskadohoda.gov.sk
Aktualizovaná národná stratégia ochrany biodiverzity do roku 2020, 2013	2020	národná	www.minzp.sk
Atlas RÓMSKYCH komunít na Slovensku 2013, 2014	neurčená	národná	www.minv.sk
Dlhodobá koncepcia bývania pre marginalizované skupiny obyvateľstva a model jej financovania, 2004	neurčená	národná	www.telekom.gov.sk
Dôsledky klimatickej zmeny a možné adaptačné opatrenia v jednotlivých sektoroch, 2011	neurčená	národná	www.shmu.sk
EU Framework for National Roma Integration Strategies up to 2020, 2011	2020	medzinárodná	www.ec.europa.eu/justice
Koncepcia využitia hydroenergetického potenciálu vodných tokov SR do roku 2030, 2011	2030	národná	www.minzp.sk
Koncepcia rozvoja pôdohospodárstva SR na roky 2013-2020, 2013	2020	národná	www.mpsr.sk
Koncepcia územného rozvoja Slovenska 2001 v znení zmien a doplnkov č. 1 KURS 2011	2010/2025, priebežná aktualizácia	národná	www.telekom.gov.sk
Koncepcia štátnej bytovej politiky do roku 2020, 2015	2020	národná	www.telekom.gov.sk
Marketingová stratégia Slovenskej agentúry pre cestovný ruch na roky 2014-2020, 2013	2020	národná	www.sacr.sk
Metodika na vypracovanie PHSR (verzia 2.0, február 2015)	neurčená	národná	www.telekom.gov.sk
Národná stratégia trvalo udržateľného rozvoja, 2001	neurčená	národná	www.minzp.sk
Národná stratégia regionálneho rozvoja Slovenskej republiky 2020/30	2020 /2030	národná	www.telekom.gov.sk

PHSR obce Smolník
na roky 2016 – 2022

Národná stratégia rozvoja cyklistickej dopravy a cykloturistiky v Slovenskej republike, 2013	2020	národná	www.telekom.gov.sk
Návrh energetickej politiky Slovenskej republiky, 2013	2035 / 2050	národná	www.economy.gov.sk
Návrh orientácie, zásad a priorít vodohospodárskej politiky Slovenskej republiky do roku 2027	2027	národná	www.minzp.sk
Odporúčanie Rady z 22. apríla 2013 o zavedení záruky pre mladých ľudí (2013/C 120/01), 2013	2020	medzinárodná	www.employment.gov.sk
Oznámenie Komisie EURÓPA 2020 – Stratégia na zabezpečenie inteligentného, udržateľného a inkluzívneho rastu, 2010	2020	medzinárodná	www.telekom.gov.sk www.eur-lex.europa.eu
Partnerská dohoda SR na roky 2014-2020, 2014	2020	národná	www.partnerskadohoda.gov.sk
Program rozvoja vidieka Slovenskej republiky na roky 2014-2020, 2014	2020	národná	www.mpsr.sk
Plán rozvoja a modernizácie ciest II. a III. triedy na území Košického samosprávneho kraja „Regionálny MASTER PLÁN“, 2013	neurčená	regionálna	www.vucke.sk
Program hospodárskeho a sociálneho rozvoja Košického samosprávneho kraja pre roky 2016 – 2022	2022	regionálna	www.vucke.sk
Program odpadového hospodárstva Slovenskej republiky na roky 2011-2015, 2013	2015	národná	www.minv.sk
Rozvojový plán Slovensko – Východ, 2006	2013	regionálna	www.vucke.sk
Stratégia rozvoja cestovného ruchu do roku 2020, 2013	2020	národná	www.telekom.gov.sk
Stratégia CLLD územia MAS HNILEC	2023	regionálna	
Strategický plán rozvoja dopravnej infraštruktúry SR do roku 2020	2020	národná, regionálna	www.telekom.gov.sk
Strategický plán rozvoja a údržby ciest II. a III. triedy	2020	národná, regionálna	www.telekom.gov.sk
Stratégia protipovodňovej ochrany do roku 2020, 2013	2020	národná	www.minzp.sk

Zdroje informácií:

1. Obec Smolník, (www.smolnik.sk)
2. Štatistický úrad SR (www.statistics.sk),
<http://datacube.statistics.sk/TM1WebSK/TM1WebLogin.aspx>
3. Úrad práce, sociálnych vecí a rodiny SR
4. prof. RNDr. Eva Michaeli, PhD.: Regionálna geografia SR I. časť (2008)
5. www.shmu.sk
6. www.enviroportal.sk

Súvisiaca legislatíva:

1. Zákon č. 539/2008 Z. z. o podpore regionálneho rozvoja v znení zákona č. 309/2014 Z. z.,
2. Zákon č. 309/2014 Z. z., ktorým sa dopĺňa zákon č. 539/2008 Z. z. o podpore regionálneho rozvoja,
3. Zákon č. 24/2006 o posudzovaní vplyvov na životné prostredie a o zmene a doplnení niektorých zákonov,
4. Zákon č. 369/1990 Zb. o obecnom zriadení,
5. Zákon č. 448/2008 Z. z. o sociálnych službách,
6. Zákon č. 292/2014 o príspevku poskytovanom z európskych štrukturálnych a investičných fondov a o zmene a doplnení niektorých zákonov.

Zoznam skratiek použitých v PHSR

CR -	Cestovný ruch
ČOV -	Čistiareň odpadových vôd
EÚ -	Európska únia
EŠIF -	Európske štrukturálne investičné fondy
FO -	Fyzická osoba
CHVÚ -	Chránené vtáčie územie
IBV -	individuálna bytová výstavba
IT -	informačné technológie
KO -	komunálny odpad
MAS -	Miestna akčná skupina
MRK -	marginalizovaná rómska komunita
MŠ -	materská škola
n.o. -	nezisková organizácia
OcÚ -	obecný úrad
o.z. -	občianske združenie
PHSR -	program hospodárskeho a sociálneho rozvoja obce
PO -	právnická osoba
SODB -	Sčítanie obyvateľov, domov a bytov
SR -	Slovenská republika
s.r.o. -	spoločnosť s ručením obmedzeným
ŠR -	štátny rozpočet
ŠÚ SR -	Štatistický úrad Slovenskej republiky
ÚPSVaR SR -	Úrad práce, sociálnych vecí a rodiny Slovenskej republiky
VÚC KSK -	Vyšší územný celok Košického samosprávneho kraja
ZD -	Zberný dvor
ZMOHR -	Združenie miest a obcí Hnileckého regiónu
ZMOS -	Združenie miest a obcí Slovenska
ZŠ -	Základná škola
Z.z. -	zbierka zákonov

PHSR obce Smolník

na roky 2016 – 2022

Formulár R1 - Akčný plán na roky 2016-2018

Akčný plán obce Smolník na roky 2016-2018							
B. HOSPODÁRSKA OBLASŤ							
P.č	Špecifický cieľ/opatrenie/aktivita	Termín (rok)	Zodpovedný	Financovanie		Ukazovateľ výstupu	poznámka
				zdroj	Suma v EUR		
1	1.1.2. Spolupráca s VÚC KSK pri podpore rekonštrukcie cesty cez Pačanský kopec s cieľom zabezpečiť prejazdnosť počas celého roka	2016-2018	obec	VZ	n	Počet stretnutí	
2	1.2.1. Rekonštrukcia asfaltových povrchov miestnych komunikácií	2017-2018	obec	EÚ, ŠR, VZ	108 000,00	plocha miestnych komunikácií	
3	1.2.2. Vysporiadanie vlastníckych vzťahov k pozemkom nachádzajúci sa pod obecnými komunikáciami	2017-2018	obec	VZ	n	Počet pozemkov	
4	1.2.4. Oprava mostov	2018	obec	EÚ, ŠR, VZ	220 000,00	Počet rekonštruovaných mostov	
5	1.2.5. Rekonštrukcia plôch na námestí	2018	obec	ŠR, VZ	21 000,00	Počet rekonštruovaných plôch	
6	1.2.6. Dopravné značenie – osadenie zrkadla pri Tabačke	2017	obec	VZ	1 500,00	Počet osadených zrkadiel	
7	1.2.7. Údržba jestvujúcich autobusových zastávok	2016-2018	obec	VZ	300,00	Počet autobusových zastávok	100,00€/rok pre 4 zastávky

PHSR obce Smolník

na roky 2016 – 2022

8	2.1.1. Dovybavenie odborných učební ZŠ	2018	obec	EÚ, ŠR, VZ	10 000,00	Počet odborných učební	
9	2.1.2. Podpora rozvoja mimoškolských aktivít detí a mládeže	2017-2018	obec	VZ	4 000,00	Počet podporených aktivít	2 000,00 €/rok
10	2.1.3. Podpora ďalšieho vzdelávania vedúcich zamestnancov ZŠ a MŠ	2017 - 2018	obec	VZ	1 400,00	Počet učiteľov	700,00 €/rok
11	2.1.4. Rekonštrukcia vnútorných priestorov MŠ (učební, elektroinštalácie, WC a i.)	2016 - 2017	obec	VZ	12 000,00	Počet rekonštruovaných MŠ	
12	2.1.5. Vybudovanie detského ihriska pri MŠ	2017 - 2018	obec	EÚ, ŠR, VZ	10 000,00	Počet detských ihrísk	
13	2.2.2. Zriadenie denného stacionára pre seniorov	2017	obec	VZ	15 000,00	Počet denných stacionárov	
14	2.2.3. Rozvoj terénnej sociálnej práce v obci	2017 - 2018	obec	EÚ, ŠR, VZ	20 000,00	Počet pracovníkov	2 pracovníci 10 000,00 €/rok
15	2.2.4. Dobudovanie a vybavenie komunitného centra	2017	obec	EÚ, ŠR, VZ	10 000,00	Počet vybudovaných komunitných centier	
16	2.3.1. Podpora kultúrnych a spoločenských akcií	2016 - 2018	obec	VZ	3 000,00	Počet podporených kultúrnych akcií	1 000,00 €/rok
17	2.4.1. Podpora organizovania športových podujatí a športových klubov	2016 - 2018	obec	VZ	12 000,00	Počet podporených športových podujatí /klubov	4 000,00 €/rok

PHSR obce Smolník

na roky 2016 – 2022

18	2.4.2. Rekonštrukcia futbalového ihriska a šatní	2017	Obec	ŠR, VZ	60 000,00	Počet rekonštruovaných futbalových ihrísk	
19	2.4.3. Výstavba detského ihriska	2018	Obec	EÚ, ŠR	15 000,00	Počet detských ihrísk	
20	2.5.1. Rozšírenie a rekonštrukcia obecného rozhlasu	2017	Obec	ŠR, VZ	32 000,00	Počet rekonštruovaných obecných rozhlasov	
21	2.5.2. Inštalácia prvkov drobnej architektúry v obci (odpadkové koše, lavičky a i.)	2018	Obec	EÚ, ŠR, VZ	10 000,00	Počet inštalovaných prvkov drobnej architektúry	
22	2.6.1. Spolupráca s príslušnými inštitúciami v regióne Gelnického okresu pri zabezpečení bezpečnosti a ochrany života, zdravia a majetku obyvateľov a návštevníkov obce Smolník	2016 - 2018	Obec	VZ	n	Počet stretnutí	
23	2.6.2. Aktívna podpora besied a prednášok s obyvateľmi v obci	2016- 2018	Obec	VZ	900,00	Počet podporených podujatí	300,00 €/rok
24	2.6.3. Zvyšovanie bezpečnosti miestnych obyvateľov – dobudovanie kamerového systému	2018	Obec	ŠR, VZ	7 000,00	Počet nových kamier	10 nových kamier
25	2.6.4. Zavádzanie inovatívnych postupov pri riešení prevencie kriminality a inej protispoločenskej činnosti	2017	Obec	ŠR, VZ	10 000,00	Počet zavedených inovatívnych postupov	Napr. fit park pre seniorov

PHSR obce Smolník

na roky 2016 – 2022

26	2.7.1. Rekonštrukcia budovy OcU	2017	Obec	ŠR, VZ	20 000,00	Počet rekonštruovaných budov	
27	2.7.4 Obstaranie požiarnického auta	2017	Obec	ŠR	n	Počet požiarnických áut	
28	2.8.1. Podpora úpravy a revitalizácie okolia rodinných a bytových domov a ostatných budov na území obce s dôrazom na zvyšovanie kvality života a bezpečnosti obyvateľov obce	2017 - 2018	Obec	VZ	6 000,00	Počet podporených opatrení	3 000,00 €/rok (umiestnenie veľkokapacitných kontajnerov a pod.)
29	2.8.2. Výstavba nájomných bytov	2018 - 2019	Obec	ŠFRB, VZ	200 000,00	Počet nájomných bytov	Úverový zdroj ŠFRB pre 4 nové byty
30	3.1.1. Podpora aktivít podnikateľov v cestovnom ruchu pri využívaní silných stránok územia	2016-2018	Obec	VZ	600,00	Počet podporených aktivít	200,00€/rok
31	3.1.2. Údržba jestvujúcej cyklotrasy	2016 - 2018	Obec	VZ	600,00	Počet aktivít zameraných na údržbu	200,00€/rok
32	3.1.3. Sprístupnenie historickej miestnosti obce	2018	Obec	VZ	2 000,00	Počet historických miestností	
33	3.1.4. Inštalácia prvkov drobnej architektúry pozdĺž cyklotrasy, turistických chodníkov a pri vstupe do obce (odpočívadlá, info tabule a pod.)	2018	Obec	EÚ, ŠR, VZ	6 000,00	Počet prvkov drobnej architektúry	
34	3.2.2. Propagácia CR, obce a jej historických koreňov	2017 - 2018	Obec	VZ	400,00	Počet opatrení na propagáciu CR	200,00 €/rok

PHSR obce Smolník

na roky 2016 – 2022

35	3.2.3. Rozvoj vlastných produktov cestovného ruchu	2018	Obec	EÚ, ŠR, VZ	10 000,00	Počet vlastných produktov CR	
36	4.1.1. Podpora vytvárania partnerstiev medzi verejným a súkromným sektorom	2017	Obec	VZ	200 000,00	Počet partnerstiev	
37	4.1.2. Podpora posilnenia služieb pre investorov	2016 - 2018	Obec	VZ	600,00	Počet podporených služieb	200,00 €/rok
38	4.2.1 Obstaranie projektovej dokumentácie, a i. k pripravovaným investičným projektom	2016 - 2018	Obec	EÚ, ŠR, VZ	20 000,00	Počet dokumentácii	
39	4.2.2. Elektronizácia verejných služieb	2016 - 2018	Obec	VZ	900,00	Počet nových/kvalitnejších služieb	300,00 €/rok (nákup IT a i.)

C. SOCIÁLNA OBLASŤ

P.č .	Špecifický cieľ/opatrenie/aktivita	Termín (rok)	Zodpovedný	Financovanie		Ukazovateľ výstupu	poznámka
				zdroj	Suma v EUR		
1	5.1.1. Aktívna spolupráca s VÚC KSK a regiónom Gelnického okresu pri aktivitách podporujúcich znižovanie nezamestnanosti, rovnosť príležitostí a začleňovanie znevýhodnených skupín do pracovného procesu	2016-2018	obec	n	n	Počet stretnutí	
2	5.1.2. Spolupráca s Úradom práce sociálnych vecí a rodiny pri aktivitách podporujúcich znižovanie nezamestnanosti, rovnosť príležitostí (pre	2016-2018	obec	n	n	Počet podporených aktivít	

PHSR obce Smolník

na roky 2016 – 2022

	ženy) a začleňovanie znevýhodnených skupín do pracovného procesu						
3	6.1.1. Informačné kampane (enviromentálna výchova, prevencia rôznych foriem diskriminácie, zvyšovanie povedomia o nutnosti separácie odpadov a pod.)	2016-2018	obec	VZ	600,00	Počet informačných aktivít	200,00 €/rok
4	6.1.2. Rozvoj miestnej spolkovéj	2016 - 2018	obec	VZ	300,00	Počet podporených spolkov	100,00 €/rok
D. ENVUROMENTÁLNA OBLASŤ							
P.č .	Špecifický cieľ/opatrenie/aktivita	Termín (rok)	Zodpovedný	Financovanie		Ukazovateľ výstupu	poznámka
				zdroj	Suma v EUR		
1	7.1.1. Podpora prevencie pred nelegálnym znečisťovaním vôd rôznym druhom odpadov	2016 - 2018	obec	VZ	300,00	Počet podporených aktivít	100,00 €/rok
2	7.1.2. Dobudovanie verejnej kanalizácie a ČOV	2017-2018	obec	EU, ŠR, VZ	1 000 000,00	Počet ČOV Dĺžka vybudovanej kanalizácie	
3	7.1.3. Aktivity zamerané na riešenie - elimináciu enviromentálnych záťaží z banskej činnosti	2017 -2018	obec	VZ	n	Počet stretnutí	
4	7.3.1. Vybavenie zberného dvora	2018	obec	ŠR, VZ	15 000,00	Počet nových strojov	
5	7.3.2. Vybudovanie malého obecného kompostoviska	2016	obec	VZ	1 000,00	Počet kompostovísk	

PHSR obce Smolník

na roky 2016 – 2022

6	7.3.3. Odstraňovanie odpadov v extraviláne obce	2016 -2018	obec	VZ	600,00	Počet podporených opatrení	200,00 €/rok
7	7.3.4. Zavedenie systému nakladania s odpadmi a zlepšenie systému prevencie a postihovania nelegálneho nakladania s odpadmi	2016	obec	VZ	1 500,00	Počet zavedených opatrení/ systémov	
8	7.3.5. Podpora zavádzania environmentálnych kritérií do verejných zákaziek obce (nákupy materiálu, stavby, ...)	2016 - 2018	obec	VZ	n	Počet podporených opatrení	
9	7.3.6. Prevádzka zberného dvora	2016 - 2018	obec	VZ	30 000,00	Počet podporených zberných dvorov	10 000,00 €/rok (osobné náhrady a i.)
10	7.4.2.Zníženie energetickej náročnosti budovy ZOS	2017	obec	EU, ŠR, VZ	70 000,00	Počet zateplených budov	
11	7.5.2. Obnova porastov	2017 - 2018	Obec, Lesy Smolník,s.r.o	EÚ	60 000,00	Počet obnovených porastov	30 000,00 €/rok
12	7.5.3. Obstaranie lesnej techniky	2018	Obec, Lesy Smolník,s.r.o	EÚ, VZ - Lesy Smolník	20 000,00	Počet obstaranej lesnej techniky	

Zdroj: Metodika na vypracovanie PHSR, verzia 2.0; obec Smolník

Vysvetlivky: n- sumu nie je možné určiť

PHSR obce Smolník
na roky 2016 – 2022

Formulár F1 - Indikatívny rozpočet PHSR obce Smolník na roky 2016-2018

	Rok			
	2016	2017	2018	Spolu
A. Hospodárska oblasť	10 300,00	439 700,00	492 200,00	942 200,00
B. Sociálna oblasť	300,00	300,00	300,00	900,00
C. Environmentálna oblasť	12 800,00	910 300,00	275 300,00	1 192 400,00

Zdroj: Metodika na vypracovanie PHSR, verzia 2.0; obec Smolník

PHSR obce Smolník
na roky 2016 – 2022

Príloha č. 6 Formulár F2 - Finančný rámec pre realizáciu PHSR obce Smolník na roky 2016 - 2022

FINANČNÝ RÁMEC PRE REALIZÁCIU PHSR OBCE SMOLNÍK NA ROKY 2016 – 2022 v EUR									
Oblasť/priorita/opatrenie aktivity	Typ projektu	Hlavný ukazovateľ výsledku	Realizácia	RN Spolu	Zdroj financovania				Pozn.
				EÚ (EŠIF)	ŠR	Obec /vlastné zdroje	VUC/iné		
				a=b+c+d+e	b	c	d	e	
A. Hospodárska oblasť									
Priorita 1. Rozvoj dopravnej infraštruktúry obce									
Opatrenie 1.1. Rozvoj nadradenej cestnej siete									
1.1.1. Spolupráca s VÚC KSK pri podpore rekonštrukcie, rozvoja a skvalitňovania existujúcej nadradenej cestnej siete spájajúcej obec s hlavnými cestnými ťahmi	Investičný	Skvalitnené úseky prístupovej cesty	2019	10 000,00	0	0	0	10 000,00	
1.1.2. Spolupráca s VÚC KSK pri podpore rekonštrukcie cesty cez Pačanský kopec s cieľom zabezpečiť prejazdnosť počas celého roka	Neinvestičný	Počet stretnutí	2016-2020	n	n	n	n	n	
Opatrenie 1.2. Rozvoj a skvalitňovanie vnútornej dopravnej infraštruktúry									

PHSR obce Smolník
na roky 2016 – 2022

1.2.1.	Rekonštrukcia asfaltových povrchov miestnych komunikácií	Investičný	plocha miestnych komunikácií	2017-2020	108 000,00	91 800,00	10 800,00	5 400,00	0	6 000m2 zrekonštruo vaných povrchov
1.2.2.	Vysporiadanie vlastníckych vzťahov k pozemkom nachádzajúci sa pod obecnými komunikáciami	Investičný	Počet pozemkov	2017-2018	n	n	n	n	n	
1.2.3.	Rekonštrukcia parkovacích plôch	Investičný	rekonštruovan é parkovacie miesta	2019-2020	90 000,00	76 500,00	9 000,00	4 500,00	0	10 nových parkovacích miest
1.2.4.	Oprava mostov	Investičný	Počet rekonštruovan ých mostov	2018	220 000,00	187 000,00	22 000,00	11 000,00	0	4 opravené mosty
1.2.5.	Rekonštrukcia plôch na námestí	Investičný	Počet rekonštruovan ých plôch	2018	21 000,00	17 850,00	2 100,00	1 050,00	0	
1.2.6.	Dopravné značenie – osadenie zrkadla pri Tabačke	Investičný	Počet osadených zrkadiel	2017	1 500,00	0	0	1 500,00	0	
1.2.7.	Údržba jestvujúcich autobusových zastávok	Investičný	Počet autobusových zastávok	2016-2022	700,00	0	0	700,00	0	100,00€/rok pre 4 zastávky
Priorita 2. Obnova a dobudovanie základnej a občianskej infraštruktúry										
Opatrenie 2.1. Rozvoj školskej infraštruktúry										

PHSR obce Smolník

na roky 2016 – 2022

2.1.1.	Dovybavenie odborných učební ZŠ	Neinvestičný	Počet odborných učební	2018	10 000,00	8 500,00	1 000,00	500,00	0	
2.1.2.	Podpora rozvoja mimoškolských aktivít detí a mládeže	Neinvestičný	Počet podporených aktivít	2017-2022	12000,00	0	0	12 000,00	0	2 000,00 €/rok
2.1.3.	Podpora ďalšieho vzdelávania vedúcich zamestnancov ZŠ a MŠ	Neinvestičný	Počet učiteľov	2017 - 2022	4 200,00	0	0	4 200,00	0	700,00 €/rok
2.1.4.	Rekonštrukcia vnútorných priestorov MŠ (učební, elektroinštalácie, WC a i.)	Investičný	Počet rekonštruovaných MŠ	2016 - 2017	12 000,00	0	0	12 000,00	0	
2.1.5.	Vybudovanie detského ihriska pri MŠ	Investičný	Počet detských ihrísk	2017 - 2018	10 000,00	8 500,00	1 000,00	500,00	0	
Opatrenie 2.2. Rozvoj sociálnej infraštruktúry										
2.2.1.	Rozvoj a skvalitňovanie opatrovateľskej služby	Investičný	Počet nových/skvalitnených sociálnych služieb	2019	15 000,00	0	12 000,00	3 000,00	0	Obnova vnútorného vybavenia
2.2.2.	Zriadenie denného stacionára pre seniorov	Investičný	Počet denných stacionárov	2017	15 000,00	0	0	15 000,00	0	
2.2.3.	Rozvoj terénnej sociálnej práce v obci	Neinvestičný	Počet pracovníkov	2017 - 2022	120 000,00	102 000,00	12 000,00	6 000,00	0	2 pracovníci 10 000,00 €/rok
2.2.4.	Dobudovanie a vybavenie komunitného centra	Investičný	Počet vybudovaných	2017	10 000,00	8 500,00	1 000,00	500,00	0	Sociálne zariadenia,

PHSR obce Smolník
na roky 2016 – 2022

		komunitných centier							miestnosť pre pracovníkov
Opatrenie 2.3. Kultúra									
2.3.1. Podpora kultúrnych a spoločenských akcií	Neinvestičný	Počet podporených kultúrnych akcií	2016 - 2022	7 000,00	0	0	7 000,00	0	1 000,00 €/rok
Opatrenie 2.4. Rozvoj športovej infraštruktúry									
2.4.1. Podpora organizovania športových podujatí a športových klubov	Neinvestičný	Počet podporených športových podujatí /klubov	2016 - 2022	28 000,00	0	0	28 000,00	0	4 000,00 €/rok
2.4.2. Rekonštrukcia futbalového ihriska a šatní	Investičný	Počet rekonštruovaných futbalových ihrísk	2017	60 000,00	0	48 000,00	12 000,00	0	
2.4.3. Výstavba detského ihriska	Investičný	Počet detských ihrísk	2018	15 000,00	13 500,00	1 500,00	0	0	
Opatrenie 2.5. Rozvoj technickej infraštruktúry									
2.5.1. Rozšírenie a rekonštrukcia obecného rozhlasu	Investičný	Počet rekonštruovaných obecných rozhlasov	2017	32 000,00	0	25 600,00	6 400,00	0	42 ks ampliónov
2.5.2. Inštalácia prvkov drobnej architektúry v obci (odpadkové koše, lavičky a i.)	Investičný	Počet inštalovaných prvkov drobnej architektúry	2018	10 000,00	8 500,00	1 000,00	500,00	0	
2.5.3. Doplnenie verejného osvetlenia	Investičný	Počet doplnených	2019	5 000,00	0	0	5 000,00	0	8 ks svetelných bodov

PHSR obce Smolník
na roky 2016 – 2022

		svetelných bodov							
Opatrenie 2.6. Prevencia kriminality a inej protispoločenskej činnosti									
2.6.1. Spolupráca s príslušnými inštitúciami v regióne Gelnického okresu pri zabezpečení bezpečnosti a ochrany života, zdravia a majetku obyvateľov a návštevníkov obce Smolník	Neinvestičný	Počet stretnutí	2016 - 2022	n	n	n	n	n	
2.6.2. Aktívna podpora besied a prednášok s obyvateľmi v obci	Neinvestičný	Počet podporených podujatí	2016 2022	2 100,00	0	0	2 100,00	0	300,00 €/rok
2.6.3. Zvyšovanie bezpečnosti miestnych obyvateľov – dobudovanie kamerového systému	Investičný	Počet nových kamier	2018	7 000,00	0	5 000,00	2 000,00	0	10 nových kamier
2.6.4. Zavádzanie inovatívnych postupov pri riešení prevencie kriminality a inej protispoločenskej činnosti	Investičný	Počet zavedených inovatívnych postupov	2017	10 000,00	0	8 000,00	2 000,00	0	Napr. fit park pre seniorov
Opatrenie 2.7. Rozvoj občianskej infraštruktúry									
2.7.1. Rekonštrukcia budovy OcU	Investičný	Počet rekonštruovaných budov	2017	20 000,00	0	16 000,00	4 000,00	0	

PHSR obce Smolník

na roky 2016 – 2022

2.7.2. Rekonštrukcia fasády budovy „Alžbetin dom“	Investičný	Počet rekonštruovaných budov	2020	5 000,00	0	4 000,00	1 000,00	0	
2.7.3. Technické vybavenie požiarnej zbrojnice	Neinvestičný	Vybavenie požiarnej zbrojnice	2019	5 000,00	0	4 000,00	1 000,00	0	
2.7.4. Obstaranie požiarneho auta	Investičný	Počet požiarňických áut	2017	n	n	n	n	n	
2.7.5. Rekonštrukcia a vybavenie kuchyne „Alžbetin dom“	Investičný	Počet rekonštruovaných kuchýň	2019	20 000,00	0	16 000,00	4 000,00	0	
2.7.6. Revitalizácia priestranstva cintorína	Investičný	Počet revitalizovaných priestranstiev	2019	3 000,00	0	0	3 000,00	0	
Opatrenie 2.8. Rozvoj a skvalitňovanie bývania v obci									
2.8.1. Podpora úpravy a revitalizácie okolia rodinných a bytových domov a ostatných budov na území obce s dôrazom na zvyšovanie kvality života a bezpečnosti obyvateľov obce	Neinvestičný	Počet podporených opatrení	2017 - 2022	18 000,00	0	0	18 000,00	0	3 000,00 €/rok (umiestnenie veľkokapacitných kontajnerov a pod.)
2.8.2. Výstavba nájomných bytov	Investičný	Počet nájomných bytov	2018 - 2019	200 000,00	0	0	n	200 000,0	Úverový zdroj ŠFRB pre 4 nové byty
Priorita 3. Rozvoj a využitie potenciálu cestovného ruchu									
Opatrenie 3.1. Rozširovanie infraštruktúry cestovného ruchu a kvality ponúkaných služieb									

PHSR obce Smolník
na roky 2016 – 2022

3.1.1. Podpora aktivít podnikateľov v cestovnom ruchu pri využívaní silných stránok územia	Neinvestičný	Počet podporených aktivít	2016-2022	1 400,00	0	0	1 400,00	0	200,00€/rok
3.1.2. Údržba jestvujúcej cyklotrasy	Investičný	Počet aktivít zameraných na údržbu	2016 - 2022	1 400,00	0	0	1 400,00	0	200,00€/rok
3.1.3. Sprístupnenie historickej miestnosti obce	Neinvestičný	Počet historických miestností	2018	2 000,00	0	0	2 000,00	0	
3.1.4. Inštalácia prvkov drobnej architektúry pozdĺž cyklotrasy, turistických chodníkov a pri vstupe do obce (odpočívadlá, info tabule a pod.)	Investičný	Počet prvkov drobnej architektúry	2018	6 000,00	5 100,00	600,00	300,00	0	
3.1.5. Jazero Úhorná – rekonštrukcia lodenice	Investičný	Počet zrekonštruovaných lodeníc	2019	2 000,00	0	0	2 000,00	0	
3.1.6. Rekonštrukcia bufetu na jazere Úhorná	Investičný	Počet zrekonštruovaných bufetov	2019	2 000,00	0	0	2 000,00	0	
3.1.7. Rekonštrukcia ubytovacích priestorov - bufet Úhorná	Investičný	Počet zrekonštruovaných ubytovní	2019	2 000,00	0	0	2 000,00	0	
Opatrenie 3.2. Rozvoj vidieckeho cestovného ruchu									

PHSR obce Smolník
na roky 2016 – 2022

3.2.1. Zapájanie sa do jestvujúcich produktov cestovného ruchu (napr.: Terra Incognita)	Neinvestičný	Počet podaných projektov	2019	3 000,00	0	0	600,00	2 400,00	Dotácia VUC pre Banický deň
3.2.2. Propagácia CR, obce a jej historických koreňov	Neinvestičný	Počet opatrení na propagáciu CR	2017 - 2022	1 200,00	0	0	1 200,00	0	200,00 €/rok
3.2.3. Rozvoj vlastných produktov cestovného ruchu	Nie nvestičný	Počet vlastných produktov CR	2018	10 000,00	8 500,00	1 000,00	500,00	0	
Priorita 4. Rozvoj ekonomického potenciálu obce Smolník									
Opatrenie 4.1. Vytváranie kvalitných podmienok pre rozvoj malého a stredného podnikania									
4.1.1. Podpora vytvárania partnerstiev medzi verejným a súkromným sektorom	Neinvestičný	Počet partnerstiev	2017	200 000,00	0	0	200 000,00	0	
4.1.2. Podpora posilnenia služieb pre investorov	Neinvestičný	Počet podporených služieb	2016 - 2022	1 400,00	0	0	1 400,00	0	200,00 €/rok
Opatrenie 4.2. Skvalitňovanie miestnych služieb									
4.2.1. Obstaranie projektovej dokumentácie, a i. k pripravovaným investičným projektom	Neinvestičný	Počet dokumentácií	2016 - 2022	35 000,00	29 750,00	3 500,00	1 750,00	0	
4.2.2. Elektronizácia verejných služieb	Neinvestičný	Počet nových/kvalitn ejších služieb	2016 - 2022	2 100,00	0	0	2 100,00	0	300,00 €/rok (nákup IT techniky, software a i.)

PHSR obce Smolník

na roky 2016 – 2022

4.2.3.	Pravidelná aktualizácia PHSR	Neinvestičný	Počet aktualizácií PHRS	2019	400,00	0	0	400,00	0	
Celkom za hospodársku oblasť					1 376 400,00	566 000,00	205 100,00	392 900,00	212 400,00	
B. Sociálna oblasť										
Priorita 5. Systémové znižovanie nezamestnaných obyvateľov obce Smolník rozvojom aktívnej politiky trhu práce										
Opatrenie 5.1. Rozvoj spolupráce všetkých zainteresovaných inštitúcií za účelom systémového znižovania nezamestnanosti rozvojom aktívnej politiky trhu práce										
5.1.1.	Aktívna spolupráca s VÚC KSK a regiónom Gelnického okresu pri aktivitách podporujúcich znižovanie nezamestnanosti, rovnosť príležitostí a začleňovanie znevýhodnených skupín do pracovného procesu	Neinvestičný	Počet stretnutí	2016 - 2022	n	n	n	n	n	
5.1.2.	Spolupráca s Úradom práce sociálnych vecí a rodiny pri aktivitách podporujúcich znižovanie nezamestnanosti, rovnosť príležitostí (pre ženy) a začleňovanie	Neinvestičný	Počet podporených aktivít	2016 - 2022	n	n	n	n	n	

PHSR obce Smolník
na roky 2016 – 2022

znevýhodnených skupín do pracovného procesu									
Priorita 6. Komunitná spolupráca									
Opatrenie 6.1. Aktivizácia obyvateľstva									
6.1.1. Informačné kampane (enviromentálna výchova, prevencia rôznych foriem diskriminácie, zvyšovanie povedomia o nutnosti separácie odpadov a pod.)	Neinvestičný	Počet informačných aktivít	2016 - 2022	1 400,00	0	0	1 400,00	0	200,00 €/rok
6.1.2. Rozvoj miestnej spolkovej činnosti	Neinvestičný	Počet podporených spolkov	2016 - 2022	700,00	0	0	700,00	0	100,00 €/rok
Celkom za sociálnu oblasť				2 100,00	0	0	2 100,00	0	
C. Environmentálna oblasť									
Priorita 7. Rozvoj environmentálnej infraštruktúry obce									
Opatrenie 7.1. Ochrana kvality podzemných a povrchových vôd									
7.1.1. Podpora prevencie pred nelegálnym znečisťovaním vôd rôznym druhom odpadov	Neinvestičný	Počet podporených aktivít	2016 - 2022	700,00	0	0	700,00	0	100,00 €/rok
7.1.2. Dobudovanie verejnej kanalizácie a ČOV	Investičný	Počet ČOV	2017-2018	1 000 000,00	850 000,00	100 000,00	50 000,00	0	

PHSR obce Smolník
na roky 2016 – 2022

		Dĺžka vybudovanej kanalizácie							
7.1.3. Aktivity zamerané na riešenie - elimináciu enviromentálnych záťaží z banskej činnosti	Neinvestičný	Počet stretnutí	2017 -2022	n	n	n	n	n	
Opatrenie 7.2. Obnova a ochrana krajiny, prírody, obecných parkov a zelene									
7.2.1. Revitalizácia parku a verejných priestranstiev v obci	Investičný	Počet podporených opatrení	2019	3 000,00	0	0	3 000,00	0	
Opatrenie 7.3. Zlepšenie hospodárenia s odpadmi									
7.3.1. Vybavenie zberného dvora	Investičný	Počet nových strojov	2018	15 000,00	0	12 000,00	3 000,00	0	Nákup drviča
7.3.2. Vybudovanie malého obecného kompostoviska	Investičný	Počet kompostovísk	2016	1 000,00	0	0	1 000,00	0	
7.3.3. Odstraňovanie odpadov v extraviláne obce	Neinvestičný	Počet podporených opatrení	2016 -2022	1 400,00	0	0	1 400,00	0	200,00 €/rok
7.3.4. Zavedenie systému nakladania s odpadmi a zlepšenie systému prevencie a postihovania nelegálneho nakladania s odpadmi	Neinvestičný	Počet zavedených opatrení/systémov	2016	1 500,00	0	0	1 500,00	0	

PHSR obce Smolník
na roky 2016 – 2022

7.3.5. Podpora zavádzania environmentálnych kritérií do verejných zákaziek obce	Neinvestičný	Počet podporených opatrení	2016 - 2022	n	n	n	n	n	
7.3.6. Prevádzka zberného dvora	Investičný	Počet podporených zberných dvorov	2016 - 2022	70 000,00	0	0	70 000,00	0	10 000,00 €/rok (osobné náhrady a i.)
Opatrenie 7.4. Obnoviteľné zdroje a úspora energií									
7.4.1. Zvýšenie energetickej hospodárnosti budovy OcÚ	Investičný	Počet zateplených budov	2020	17 000,00	0	13 600,00	3 400,00	0	
7.4.2. Zníženie energetickej náročnosti budovy ZOS	Investičný	Počet zateplených budov	2017	70 000,00	59 500,00	7 000,00	3 500,00	0	
Opatrenie 7.5. Udržateľné hospodárenie v lesoch a rozvoj lesníctva									
7.5.1. Skvalitňovanie a údržba lesných ciest a chodníkov	Investičný	Počet lesných ciest	2019-2022	70 000,00	66 500,00	0	0	3 500,00	Spolufinancovanie 5% Lesy Smolník
7.5.2. Obnova porastov	Investičný	Počet obnovených porastov	2017 - 2022	210 000,00	210 000,00	0	0	0	30 000,00 €/rok Lesy Smolník
7.5.3. Obstaranie lesnej techniky	Investičný	Počet obstaranej lesnej techniky	2018	20 000,00	10 000,00	0	0	10 000,00	Spolufinancovanie 50% Lesy Smolník
Celkom za enviromentálnu oblasť				1 479 600,00	1 196 000,00	132 600,00	137 500,00	13 500,00	

PHSR obce Smolník
na roky 2016 – 2022

	RN Spolu	EÚ (EŠIF)	ŠR	Obec /vlastné zdroje	VUC/iné
Celkom za všetky oblasti PHSR	2 858 100,00	1 762 000,00	337 700,00	532 500,00	225 900,00

Zdroj: Metodika na vypracovanie PHSR, verzia 2.0; obec Smolník

Vysvetlivky: n- sumu nie je možné určiť

PHSR obce Smolník
na roky 2016 – 2022

Formulár P4 – Formulár na prípravu projektov

Základné údaje o projektovom zámere č.							
Názov projektu							
Garant							
Kontaktná osoba garanta							
Partneri garanta (spolupráca s)							
Začatie a ukončenie projektu (od do)							
Stav projektu pred realizáciou							
Cieľ projektu							
Výstupy							
Užívatelia							
Indikátory monitoringu							
Zmluvné podmienky							
Riziká							
Poznámky							
Realizácia projektu							
Fáza/míľnik		Súčinnosť iného odboru alebo subjektu			Termín (mesiac/rok)		
Financovanie projektu							
Druh výdavku	Termín (rok)	Náklady spolu (eur)	Z toho verejné zdroje				Z toho súkromné zdroje
			EÚ	ŠR	VÚC	obec	
Spolu							

Zdroj: Metodika na vypracovanie PHSR, verzia 2.0

Formulár R6 - Formulár komunikačného plánu pre fázu realizácie PHSR

P.č.	Časový rámec	Miesto konania	Cieľová skupina	Forma	Téma, ciele	Vstupné údaje	Výstupy
1.							
2.							
3.							
4.							

Zdroj: Metodika na vypracovanie PHSR, verzia 2

PHSR obce Smolník
na roky 2016 – 2022

Formulár U2 - Harmonogram spracovania PHSR

	2016											
Termín	I	II	III	IV	V	VI	VII	VIII	IX	X	XI	XII
Úvod												
Analytická časť												
Strategická časť												
Programová časť												
Realizačná časť												
Finančná časť												
Záver												

Zdroj: Vlastné spracovanie

PHSR obce Smolník

na roky 2016 – 2022

Formulár A4 - Evidencia podnikateľských subjektov

Číslo	Názov PO/sídlo/Sk NACE:	Zmena pridanej hodnoty v % (rok)	Počet zamestnancov (2015)	Prírastok/úbytok zamestnancov	Tržby (2015)	Zisk (2015)
<u>1</u>	Alexander Ciho/180, 05566 Smolník/ 02200 Ťažba dreva		1			
<u>2</u>	Senco, spol. s r.o./395 055 66 Smolník/podľa účt. závierky 16231 Výroba stavebnostolárska a tesárska 16100 Pilovanie a hobľovanie dreva		1		27 404 €	-1 197 €
<u>3</u>	Jozef Kočiš/ 05566 Smolník 40/ 02409 Ostatné služby poskytované v lesníctve		0			
<u>4</u>	Anton Hagara/05566 Smolník 541/ 02401 Služby súvisiace s lesníctvom		0			
<u>5</u>	Ondrej Kollár/055 66 Smolník 16/ Nákladná cestná doprava		0			
<u>6</u>	MUDr. Štefan Holka, všeobecné lekárstvo/ Zdrav. stredisko Smolník 1 05566 Smolník/ 86210 Činnosti všeobecnej lekárskej praxe		2			
<u>7</u>	Bytové družstvo JAVOR/557 055 66 Smolník/ 68320 Správa nehnuteľností na základe poplatkov alebo zmlúv		0			

PHSR obce Smolník

na roky 2016 – 2022

<u>8</u>	Lesy Smolník, s.r.o./11 055 66 Smolník/podľa účt. závierky 02200 Ťažba dreva		10 až 19		544 184 €	-5 510 €
<u>9</u>	Serenity Park Smolník s.r.o./Smolník 1 055 66 Smolník/podľa účt. závierky 70220 Poradenské služby v oblasti podnikania a riadenia		0			
<u>10</u>	Andrea Sentandráši/05566 Smolník 303/66220 Činnosti poisťovacích agentov a maklérov		0			
<u>11</u>	Helident s.r.o./1 055 66 Smolník/podľa účt. závierky 86230 Zubná lekárska prax		2			
<u>12</u>	DREVODOM Spiš VIMPERBO, s.r.o./321 055 66 Smolník/podľa účt. závierky 43390 Ostatné stavebné kompletizačné a dokončovacie práce		3 až 4			

Zdroj: Metodika na vypracovanie PHSR, verzia 2.0; <http://www.finstat.sk>; obec Smolník

PHSR obce Smolník

na roky 2016 – 2022

Číslo:	Názov subjektu:	Právna forma:	IČO:	DIČ:
1	Alexander Ciho	SHR nezapísaný v obchodnom registri	31225900	
Sídlo:			Prevádzkárne/Prevádzkárne:	
Smolník 180 05566 Smolník				
Predmet činnosti:				Počet zamestnancov:
Ťažba dreva				1
Konateľ/lia:			Kontaktná osoba/y:	
Kontakty				
adresa:		telefón:	e-mail:	webová stránka:
Poznámky (spolupráca s obcou, mestom):				

PHSR obce Smolník

na roky 2016 – 2022

Číslo:	Názov subjektu:	Právna forma:	IČO:	DIČ:
2	Senco, spol. s r.o.	Spoločnosť s ručením obmedzeným	31682308	2020501670
Sídlo:			Prevádzkáreň/Prevádzkárne:	
Smolník 395, 055 66 Smolník				
Predmet činnosti:				Počet zamestnancov:
podľa účt. závierky 16231 Výroba stavebnostolárska a tesárska				1
Konateľ/lia:			Kontaktná osoba/y:	
Jozef Tokarčík, Smolník/ Milan Šenkýr, Smolník				
Kontakty				
adresa:	telefón:	e-mail:	webová stránka:	
Poznámky (spolupráca s obcou, mestom):				

PHSR obce Smolník

na roky 2016 – 2022

Číslo:	Názov subjektu:	Právna forma:	IČO:	DIČ:
3	Jozef Kočiš	Samostatne hospodáriaci roľník nezapísaný v obchodnom registri	32369212	1032306396
Sídlo:			Prevádzkareň/Prevádzkárne:	
Smolník 40, 05566 Smolník				
Predmet činnosti:				Počet zamestnancov:
Ostatné služby poskytované v lesníctve				0
Konateľ/lia:			Kontaktná osoba/y:	
Kontakty				
adresa:	telefón:	e-mail:	webová stránka:	
Poznámky (spolupráca s obcou, mestom):				

PHSR obce Smolník

na roky 2016 – 2022

Číslo:	Názov subjektu:	Právna forma:	IČO:	DIČ:
4	Anton Hagara	Samostatne hospodáriaci roľník nezapísaný v obchodnom registri	32370776	
Sídlo:			Prevádzkareň/Prevádzkárne:	
Smolník 541, 055 66 Smolník				
Predmet činnosti:				Počet zamestnancov:
Služby súvisiace s lesníctvom				0
Konateľ/lia:			Kontaktná osoba/y:	
Kontakty				
adresa:		telefón:	e-mail:	webová stránka:
Poznámky (spolupráca s obcou, mestom):				

PHSR obce Smolník

na roky 2016 – 2022

Číslo:	Názov subjektu:	Právna forma:	IČO:	DIČ:
5	Andrej Kollár	Živnostník zapísaný v ŽR	34603158	1020027404
Sídlo:			Prevádzkárne/Prevádzkárne:	
Smolník 16, 05566 Smolník				
Predmet činnosti:				Počet zamestnancov:
Nákladná cestná doprava				0
Konateľ/lia:			Kontaktná osoba/y:	
Kontakty				
adresa:	telefón:	e-mail:	webová stránka:	
Poznámky (spolupráca s obcou, mestom):				

PHSR obce Smolník

na roky 2016 – 2022

Číslo:	Názov subjektu:	Právna forma:	IČO:	DIČ:
6	MUDr. Štefan Holka, všeobecné lekárstvo	FO podnikajúca na základe iného ako živnostenského zákona	35509767	1032305967
Sídlo:			Prevádzkareň/Prevádzkárne:	
Zdrav. stredisko Smolník 1, 05566 Smolník				
Predmet činnosti:				Počet zamestnancov:
Činnosti všeobecnej lekárskej praxe				2
Konateľ/lia:			Kontaktná osoba/y:	
Kontakty				
adresa:		telefón:	e-mail:	webová stránka:
Poznámky (spolupráca s obcou, mestom):				

PHSR obce Smolník

na roky 2016 – 2022

Číslo:	Názov subjektu:	Právna forma:	IČO:	DIČ:
7	Bytové družstvo JAVOR	Družstvo	36596060	2022051548
Sídlo:			Prevádzkáreň/Prevádzkárne:	
Smolník 557, 05566 Smolník				
Predmet činnosti:				Počet zamestnancov:
Správa nehnuteľností na základe poplatkov alebo zmlúv				0
Konateľ/lia:			Kontaktná osoba/y:	
Anton Hagara				
Kontakty				
adresa:	telefón:	e-mail:	webová stránka:	
Poznámky (spolupráca s obcou, mestom):				

PHSR obce Smolník

na roky 2016 – 2022

Číslo:	Názov subjektu:	Právna forma:	IČO:	DIČ:
8	Lesy Smolník, s.r.o.	Spoločnosť s ručením obmedzeným	36696510	2022270602
Sídlo:			Prevádzkárne/Prevádzkárne:	
Smolník 11, 055 66 Smolník				
Predmet činnosti:				Počet zamestnancov:
podľa účt. závierky: 02200 Ťažba dreva				10-19
Konateľ/lia:			Kontaktná osoba/y:	
Radoslav Dlugoš, Smolník				
Kontakty				
adresa:	telefón:	e-mail:	webová stránka:	
Poznámky (spolupráca s obcou, mestom):				

PHSR obce Smolník

na roky 2016 – 2022

Číslo:	Názov subjektu:	Právna forma:	IČO:	DIČ:
9	Serenity Park Smolník s.r.o.	Spoločnosť s ručením obmedzeným	44251106	2022702407
Sídlo:			Prevádzkárne/Prevádzkárne:	
Smolník 1, 05566 Smolník				
Predmet činnosti:				Počet zamestnancov:
podľa účt. závierky: 70220 Poradenské služby v oblasti podnikania a riadenia				0
Konateľ/lia:			Kontaktná osoba/y:	
PhDr. Margita Brutovská, Smolník, Ing.arch. Slavomír Hirjak, Prešov				
Kontakty				
adresa:	telefón:	e-mail:	webová stránka:	
Poznámky (spolupráca s obcou, mestom):				

PHSR obce Smolník

na roky 2016 – 2022

Číslo:	Názov subjektu:	Právna forma:	IČO:	DIČ:
10	Andrea Sentandráši	Slobodné povolanie-fyzická osoba podnikajúca na základe iného ako živnostenského zákona	44221096	1080024572
Sídlo:			Prevádzkárne/Prevádzkárne:	
Smolník 303, 055 66 Smolník				
Predmet činnosti:				Počet zamestnancov:
66220 Činnosti poisťovacích agentov a maklérov				0
Konateľ/lia:			Kontaktná osoba/y:	
Kontakty				
adresa:		telefón:	e-mail:	webová stránka:
Poznámky (spolupráca s obcou, mestom):				

PHSR obce Smolník

na roky 2016 – 2022

Číslo:	Názov subjektu:	Právna forma:	IČO:	DIČ:
11	Helident s.r.o.	Spoločnosť s ručením obmedzeným	44910142	2022892157
Sídlo:			Prevádzkárne/Prevádzkárne:	
Smolník 1, 05566 Smolník				
Predmet činnosti:				Počet zamestnancov:
podľa účt. závierky: 86230 Zubná lekárska prax				2
Konateľ/lia:			Kontaktná osoba/y:	
MUDr. Helena Sopková				
Kontakty				
adresa:	telefón:	e-mail:	webová stránka:	
Poznámky (spolupráca s obcou, mestom):				

PHSR obce Smolník

na roky 2016 – 2022

Číslo:	Názov subjektu:	Právna forma:	IČO:	DIČ:
12	DREVODOM Spiš VIMPERBO, s.r.o.	Spoločnosť s ručením obmedzeným	46208551	2023282470
Sídlo:			Prevádzkárne/Prevádzkárne:	
Smolník 321, 055 66 Smolník				
Predmet činnosti:				Počet zamestnancov:
podľa účt. závierky: 43990 Ostatné špecializované stavebné práce				3-4
Konateľ/lia:			Kontaktná osoba/y:	
Milan Brutovský				
Kontakty				
adresa:	telefón:	e-mail:	webová stránka:	
Poznámky (spolupráca s obcou, mestom):				

Formulár A5 - Evidencia mimovládnych organizácií v obci Smolník

Por. číslo	Názov organizácie
1	Karpatskonemecký spolok
2	TJ Baník Smolník
3	Poľovnícke združenie
4	DHZ Smolník
5	Banický spolok Bratstvo Smolník – Smolnícka Huta

Zdroj: Metodika na vypracovanie PHSR, verzia 2.0; obec Smolník

ZHRNUTIE PRIESKUMU VEREJNEJ MIENKY K PHSR
OBCE SMOLNÍK 2016 – 2022