




# PROGRAM HOSPODÁRSKEHO ROZVOJA A SOCIÁLNEHO ROZVOJA MESTA

## **P A R T I Z Á N S K E**

### NA OBDOBIE 2016-2022



február 2016



Spracovateľ dokumentu:

**Regionálna rozvojová agentúra Topoľčiansko**

**sídlo:** Ul. sy. Cyrila a sy. Metoda 4595/18, 955 01 Topoľčany

**IČO:** 37857631

**DIČ:** 2022107736

**tel./fax:** 038/53 00 668

**mobil:** 0911 193 965, 0911 204 318

**e-mail:** info@rrato.eu

**web:** www.rrato.eu





<b>Názov:</b>	Program hospodárskeho rozvoja a sociálneho rozvoja mesta Partizánske na obdobie 2016 - 2022
<b>Územné vymedzenie:</b>	Trenčiansky kraj, okres Partizánske, mesto Partizánske
<b>Územný plán obce:</b>	áno (schválený uznesením č. 24/II/2015/III zo dňa 24.2.2015)
<b>Dátum schválenia PHSR:</b>	23.2.2016
<b>Dátum platnosti:</b>	23.2.2016
<b>Verzia</b>	1.0
<b>Publikovaný verejne:</b>	23.2.2016



# OBSAH

ZOZNAM POUŽITÝCH SKRATIEK .....	6
ZOZNAM TABULIEK .....	8
ZOZNAM GRAFOV .....	9
ZOZNAM OBRÁZKOV .....	10
ÚVOD .....	11
ANALYTICKÁ ČASŤ .....	14
Základná charakteristika mesta .....	14
História mesta a Kultúrno-historické pamiatky .....	16
Národné kultúrne pamiatky v meste .....	18
Zaujímavosti a iné kultúrno-historické pamiatky .....	21
Prírodné podmienky .....	29
Geomorfologické členenie .....	29
Geologická stavba .....	29
Klimatické podmienky .....	30
Povrchové vody .....	30
Stojaté vody .....	30
Minerálne a termálne vody .....	30
Pôdne druhy .....	30
Pôdne typy .....	31
Fytogeografická charakteristika .....	32
Rekonštruovaná prírodná vegetácia .....	32
Zoogeografická charakteristika .....	32
Ochrana prírody a krajiny .....	33
Stav životného prostredia .....	33
Obyvateľstvo .....	35
Technická infraštruktúra .....	42
Telekomunikácie .....	42
Energetické siete .....	42
Vodné hospodárstvo .....	42
Verejné osvetlenie .....	43
Miestny rozhlas .....	43
Kanalizačná sieť a odpadové vody .....	43
Cestná doprava a siete .....	44
Železničná doprava .....	44
Letecká doprava .....	44





Sociálna infraštruktúra .....	45
Domový a bytový fond .....	45
Školstvo .....	45
Zdravotníctvo a sociálna starostlivosť .....	47
Služby obyvateľstvu .....	48
Ekonomická základňa mesta a hospodárstvo.....	53
Finančné hospodárenie mesta .....	56
Predpoklady pre rozvoj cestovného ruchu.....	58
Vyhodnotenie predchádzajúceho obdobia.....	60
Plánované aktivity v predchádzajúcom období 2008 - 2013 .....	60
Realizované projekty mesta .....	61
Vyhodnotenie dotazníkového prieskumu .....	66
Vyhodnotenie dotazníkového prieskumu pre podnikateľský sektor a tretí sektor .....	72
SWOT analýza.....	76
STRATEGICKÁ ČASŤ .....	78
Kľúčové disparity a hlavné faktory rozvoja.....	78
Koherentné poradie disparít.....	78
Koherentné poradie faktorov rozvoja .....	78
Rozvojová vízia .....	79
PROGRAMOVÁ ČASŤ.....	81
REALIZAČNÁ ČASŤ.....	85
Zabezpečenie realizácie programu hospodárskeho rozvoja a sociálneho rozvoja mesta ..	85
Väzby na strategické dokumenty kraja .....	85
Organizačné zabezpečenie manažmentu programu.....	88
Inštitucionálne zabezpečenie formou partnerstva .....	89
Komunikačná stratégia .....	90
Monitorovanie a hodnotenie.....	91
Harmonogram realizácie .....	96
Akčný plán mesta Partizánske.....	96
FINANČNÁ ČASŤ .....	100
ZÁVER .....	103
ZDROJE INFORMÁCIÍ .....	105
PRÍLOHY .....	106



# ZOZNAM POUŽITÝCH SKRATIEK

---

ΣC - celkový organický uhlík  
AHL - amatérska hokejová liga  
AP - akčný plán  
CO - oxid uhoľnatý  
CSS - centrum sociálnych služieb  
CVČ - centrum voľného času  
ČOV - čistiareň odpadových vôd  
ČSR - československá republika  
EAO - ekonomicky aktívne obyvateľstvo  
EŠIF - európske štrukturálne a investičné fondy  
EÚ - Európska únia  
FRO - fyziatrisko-rehabilitačné oddelenie  
CHKO - chránená krajinná oblasť  
IKT - informačné a komunikačné technológie  
k. ú. - katastrálne územie  
MDŽ - medzinárodný deň žien  
MHD - mestská hromadná doprava  
MK - miestne komunikácie  
MNV - miestny národný výbor  
MSP - malé a stredné podniky  
MsÚ - mestský úrad  
MŠVVaŠ SR - Ministerstvo školstva, vedy, výskumu a športu Slovenskej republiky  
MZ (MsZ) - mestské zastupiteľstvo  
N/A - nedostupná informácia (not available)  
NATO - organizácia severoatlantickej zmluvy  
NKP - národná kultúrna pamiatka  
NO<sub>x</sub> - oxidy dusíka  
NR SR - Národná rada Slovenskej republiky  
NUTS - spoločná nomenklatura územných jednotiek pre štatistické účely  
OAIM - oddelenie anestéziológie a intenzívnej medicíny  
ORL ambulancia - ušno-nosno-krčná ambulancia  
PD - poľnohospodárske družstvo  
PHSR - program hospodárskeho rozvoja a sociálneho rozvoja  
ROEP - register obnovej evidencie pozemkov  
RRA - regionálna rozvojová agentúra  
SNP - Slovenské národné povstanie  
SO<sub>2</sub> - oxid siričitý  
SODB - sčítanie obyvateľov domov a bytov  
SOU - stredné odborné učilište  
SR - Slovenská republika  
STN - slovenská technická norma  
SZZO - stredný zdroj znečisťovania  
ŠÚ SR - štatistický úrad Slovenskej republiky  
TSK - Trenčiansky samosprávny kraj



TZL - tuhé znečisťujúce látky

ÚP - územný plán

VKM - viacvrstvové kombinované materiály

VÚC - vyšší územný celok

VZZO - veľký zdroj znečisťovania ovzdušia

Z. z. - zbierka zákonov

ZDA - Závod 29. augusta

ZOS - zariadenie opatrovateľskej služby

ZUŠ - základná umelecká škola

ŽP - životné prostredie



# ZOZNAM TABULIEK

---

- Tabuľka č. 1 - Zámer spracovania PHSR
- Tabuľka č. 2 - Zoznam členov pracovných skupín
- Tabuľka č. 3 - Harmonogram prípravy a spracovania PHSR
- Tabuľka č. 4 - Významné osobnosti, ktoré sa narodili a pôsobili v meste Partizánske
- Tabuľka č. 5 - Geomorfologické jednotky mesta Partizánske
- Tabuľka č. 6 - Štruktúra pôdneho fondu
- Tabuľka č. 7 - Štruktúra pôdneho fondu - katastrálne územia
- Tabuľka č. 8 - Lesný fond
- Tabuľka č. 9 - Fytogeografické členenie mesta Partizánske
- Tabuľka č. 10 - Množstvo vyprodukovaného zmesového komunálneho odpadu v meste Partizánske za obdobie rokov 2007 - 2014
- Tabuľka č. 11 - Prehľad množstva vyseparovaného odpadu od roku 2007 (v tonách)
- Tabuľka č. 12 - Porovnanie emisií základných znečisťujúcich látok v rámci okresu a mesta Partizánske z veľkých a stredných zdrojov znečisťovania ovzdušia\*
- Tabuľka č. 13 - Vývoj počtu obyvateľov v meste Partizánske
- Tabuľka č. 14 - Veková štruktúra v meste Partizánske
- Tabuľka č. 15 - Národnostná štruktúra v meste
- Tabuľka č. 16 - Náboženská štruktúra v meste Partizánske
- Tabuľka č. 17 - Štruktúra obyvateľstva mesta Partizánske podľa najvyššieho ukončeného stupňa školského vzdelania v roku 2011
- Tabuľka č. 18 - Ekonomická aktivita v meste
- Tabuľka č. 19 - Informácie o elektrifikácii mesta
- Tabuľka č. 20 - Dĺžka vodovodu v nasledujúcich katastrálnych územiach
- Tabuľka č. 21 - Dĺžka kanalizačnej siete a počet kanalizačných prípojkov v meste
- Tabuľka č. 22 - Vývoj počtu žiakov v základných školách
- Tabuľka č. 23 - Vývoj počtu žiakov v materských školách
- Tabuľka č. 24 - Zoznam školských a predškolských zariadení mesta v školskom roku 2015/2016
- Tabuľka č. 25 - Ubytovacie zariadenia v meste Partizánske
- Tabuľka č. 26 - Športové zariadenia v meste Partizánske
- Tabuľka č. 27 - Organizované podujatia
- Tabuľka č. 28 - Štruktúra ekonomicky aktívneho obyvateľstva podľa odvetví hospodárstva
- Tabuľka č. 29 - Miera nezamestnanosti v meste Partizánske
- Tabuľka č. 30 - Najväčší zamestnávateľia v meste Partizánske
- Tabuľka č. 31 - Samostatne hospodáriaci roľníci v meste Partizánske
- Tabuľka č. 32 - Majetok mesta v € a jeho rozdelenie za roky 2010 - 2014
- Tabuľka č. 33 - Plánované aktivity PHSR mesta Partizánske za obdobie rokov 2008 - 2013
- Tabuľka č. 34 - Zhodnotenie aktivít mesta Partizánske v rokoch 2008 - 2013
- Tabuľka č. 35 - Realizované projekty mesta Partizánske zrealizované mimo plánovaných projektových námetov v PHSR na roky 2008 - 2013
- Tabuľka č. 36 - SWOT analýza
- Tabuľka č. 37 - Špecifické ciele a opatrenia v prioritných oblastiach
- Tabuľka č. 38 - Aktivity v rámci opatrení v Hospodárskej oblasti
- Tabuľka č. 39 - Aktivity v rámci opatrení v Sociálnej oblasti



- Tabuľka č. 40 - Aktivity v rámci opatrení v Environmentálnej oblasti
- Tabuľka č. 41 - Realizácia činnosti PHSR na úrovni programu
- Tabuľka č. 42 - Vecný a časový harmonogram monitorovania plnenia PHSR Partizánske
- Tabuľka č. 43 - Vecný a časový harmonogram hodnotenia plnenia PHSR Partizánske
- Tabuľka č. 44 - Plán hodnotenia a monitorovania realizácie PHSR
- Tabuľka č. 45 - Zoznam ukazovateľov cieľov/prioritných oblastí PHSR
- Tabuľka č. 46 - Akčný plán n+2\*
- Tabuľka č. 47 - Indikatívny finančný plán realizácie PHSR v €
- Tabuľka č. 48 - Hodnotiaca tabuľka pre výber aktivít

## ZOZNAM GRAFOV

---

- Graf č. 1 - Vývoj počtu obyvateľov v meste Partizánske
- Graf č. 2 - Vývoj demografických ukazovateľov obyvateľstva v rokoch 2007 - 2015
- Graf č. 3 - Vývoj demografických ukazovateľov v rokoch 2007 - 2015
- Graf č. 4 - Veková pyramída štruktúry obyvateľstva mesta Partizánske v roku 2014
- Graf č. 5 - Odvetvia zamestnanosti v meste Partizánske
- Graf č. 6 - Vývoj príjmov rozpočtu mesta Partizánske
- Graf č. 7 - Vývoj výdavkov rozpočtu mesta Partizánske
- Graf č. 8 - Vekové zastúpenie respondentov
- Graf č. 9 - Spokojnosť respondentov s infraštruktúrou mesta
- Graf č. 10 - Susedské vzťahy v meste
- Graf č. 11 - Zapájanie sa obyvateľov mesta do rozvojových aktivít
- Graf č. 12 - Dôvody nezapájania sa do rozvojových aktivít v meste
- Graf č. 13 - Spokojnosť obyvateľov s miestnou samosprávnou
- Graf č. 14 - Sumárne zhrnutie vnímania mesta ako sociálneho priestoru respondentmi
- Graf č. 15 - Podiel žien a mužov na účasti v dotazníkovom prieskume
- Graf č. 16 - Veková štruktúra účastníkov dotazníkového prieskumu
- Graf č. 17 - Oblasť podnikania
- Graf č. 18 - Najčastejšie problémy pre výkon podnikateľskej činnosti
- Graf č. 19 - Plány respondentov do budúcnosti v oblasti podnikania



# ZOZNAM OBRÁZKOV

---

Obrázok č. 1 - Administratívne členenie okresu Partizánske s vyznačením katastra mesta Partizánske

Obrázok č. 2 - Symboly mesta

Obrázok č. 3 - Pohľad na centrum mesta začiatkom nového tisícročia

Obrázok č. 4 - Rímskokatolícky kostol

Obrázok č. 5 - Vodný hrad

Obrázok č. 6 - Rímskokatolícky kostol v Šimonovanoch

Obrázok č. 7 - Pomník padlým hrdinom SNP

Obrázok č. 8 - Pamätná tabuľa

Obrázok č. 9 - Pamätný dom sídla revolučného národného výboru

Obrázok č. 10 - Pamätné miesto vyzbrojovania povstalcov

Obrázok č. 11 - Pamätná tabuľa s bustou Rudolfa Jašíka

Obrázok č. 12 - Dolný pomník

Obrázok č. 13 - Baťovany - ideálne priemyselné mesto

Obrázok č. 14 - Námestie SNP

Obrázok č. 15 - Baťova kolónia

Obrázok č. 16 - Fontána na námestí SNP

Obrázok č. 17 - Kvetinová topánka

Obrázok č. 18 - Kaplnka Sedembolestnej Panny Márie

Obrázok č. 19 - Rímskokatolícky kostol sv. Alžbety

Obrázok č. 20 - Kaplnka Panny Márie

Obrázok č. 21 - Rímskokatolícky Kostol Nepoškvrneného Srdca Panny Márie

Obrázok č. 22 - Kostol sv. Tomáša

Obrázok č. 23 - Socha Tomáša Baťu

Obrázok č. 24 - Bielické bahná

Obrázok č. 25 - Organizačná štruktúra MsU Partizánske od 1. 1. 2016

Obrázok č. 26 - Podpis partnerskej dohody medzi mestom Partizánske a mestom Valašské Meziříčí



# ÚVOD

V súvislosti s programovým obdobím Európskej únie na roky 2014-2020 a v súlade so Zákonom č. 539/2008 Z. z. o podpore regionálneho rozvoja je nevyhnutné aktualizovať základné dokumenty, prostredníctvom ktorých je možné čerpať finančné prostriedky aj z Európskych štrukturálnych investičných fondov na podporu rozvojových projektov a aktivít. Dokument Program hospodárskeho rozvoja a sociálneho rozvoja mesta Partizánske s výhľadom do rokov 2016 - 2022 je strednodobý strategický dokument, ktorý na základe analýzy hospodárskeho a sociálneho rozvoja miest a obcí stanovuje jeho strategické ciele a priority rozvoja. Je prostriedkom na napĺňanie vízie ďalšieho smerovania rozvoja miest a obcí. Je to program cielených opatrení, navrhnutý pre oživenie sociálneho, ekonomického a kultúrneho rozvoja mesta Partizánske.

Doteraz platný Program hospodárskeho a sociálneho rozvoja Trenčianskeho samosprávneho kraja (PR TSK) 2013 - 2023 bol schválený uznesením č. 302/2015 dňa 28.9. 2015 na zasadnutí Zastupiteľstva Trenčianskeho samosprávneho kraja.

Program hospodárskeho a sociálneho rozvoja mesta alebo vyššieho územného celku je povinné zostavovať a aktualizovať v súlade s ustanoveniami novelizovaného zákona platného od 1. januára 2015. Hlavným a veľmi podstatným cieľom je vychádzať z aktuálnej situácie v území a zostavovať strategickú a implementačnú časť tak, aby sa stala východiskom pre realizáciu budúcich projektov.

## Charakteristika a štruktúra dokumentu

Program hospodárskeho a sociálneho rozvoja obce (mesta) je strednodobý rozvojový dokument, ktorý je vypracovaný v súlade s cieľmi a prioritami ustanovenými v národnej stratégii a zohľadňuje ciele a priority ustanovené v programe hospodárskeho rozvoja a sociálneho rozvoja vyššieho územného celku, na území ktorého sa obec nachádza, a je vypracovaný podľa záväznej časti územnoplánovacej dokumentácie obce.

Program hospodárskeho rozvoja a sociálneho rozvoja obce vytvorený v rámci partnerstva pozostáva z

- a) analytickej časti, ktorá obsahuje komplexné hodnotenie a analýzu východiskovej situácie obce s väzbami na širšie územie a odhad jej budúceho vývoja s dôrazom na možné riziká a ohrozenia vo väzbe na existujúce relevantné stratégie a koncepcie a využívanie vnútorného potenciálu územia, jeho limitov a rozvoja, definovanie podmienok udržateľného rozvoja obce,
- b) strategickej časti, ktorá obsahuje stratégiu rozvoja obce pri zohľadnení jej vnútorných špecifik a určí hlavné smery, priority a ciele rozvoja obce rešpektovaním princípov regionálnej politiky s cieľom dosiahnutia vyváženého udržateľného rozvoja územia,
- c) programovej časti, ktorá obsahuje najmä zoznam opatrení a aktivít na zabezpečenie realizácie PHSR obce,
- d) realizačnej časti, ktorá je zameraná na popis postupov inštitucionálneho zabezpečenia formou partnerstva a organizačné zabezpečenie realizácie PHSR obce, systém monitorovania a hodnotenia plnenia PHSR obce s ustanovením merateľných ukazovateľov, vecný a časový harmonogram realizácie PHSR obce formou akčných plánov a
- e) finančnej časti, ktorá obsahuje finančné zabezpečenie jednotlivých opatrení a aktivít, inštitucionálnej a organizačnej stránky realizácie PHSR obce.



Cieľom dokumentu je navrhnuť funkčnú stratégiu, ktorá bude zameraná najmä na hospodársky a sociálny rozvoj mesta. Určuje hlavné póly rozvoja, zostavuje strategické ciele a ustanovuje úlohy a potreby pre rozvoj spomínaných oblastí. Ciele sú stanovené tak, aby priniesli mnohostranný rozvoj mesta Partizánske. Program hospodárskeho a sociálneho rozvoja mesta Partizánske je vypracovaný na 7 rokov a je možné ho priebežne aktualizovať. Hodnota a využitie tohto dokumentu je v tom, že bol sformulovaný na základe terénneho výskumu a za podpory miestnej samosprávy, ktorá je informovaná o problémoch a potrebách mesta.

Vypracovanie Programu hospodárskeho a sociálneho rozvoja zabezpečuje mesto pri realizovaní partnerstva. Aktualizácia PHSR mesta sa zhotovuje podľa potreby. PHSR a jeho aktualizáciu schvaľuje mestské zastupiteľstvo. Schválenie PHSR mesta a príslušnej územnoplánovacej dokumentácie, ak jej spracovanie vyžaduje osobitný predpis, je podmienkou na predloženie žiadosti mesta o poskytnutie dotácie zo štátneho rozpočtu a z doplnkových zdrojov podľa §4 ods. 2. Tvorba PHSR mesta je optimálnym nástrojom a taktiež osobitnou možnosťou na strategický pohľad do samosprávy vôbec. Najpodstatnejšou časťou, ktorá tvorí základ PHSR je samotný občan.

Tabuľka č. 1 - Zámer spracovania PHSR

Zámer spracovania PHSR	
<b>Názov dokumentu</b>	Program hospodárskeho rozvoja a sociálneho rozvoja mesta Partizánske na obdobie 2016 - 2022
<b>Forma spracovania</b>	s pomocou externých odborníkov na základe zmluvy o poskytnutí služieb
<b>Riadenie procesu spracovania</b>	spracovateľ komunikoval s predstaviteľmi samosprávy - vedením mesta a poslancami mestského zastupiteľstva; na mestskom úrade boli vytvorené pracovné skupiny, ktoré pripravovali podklady na spracovanie, dávali návrhy a pripomienkovali jednotlivé časti dokumentu
<b>Obdobie spracovania</b>	spracovanie dokumentu prebiehalo od decembra 2015 do februára 2016
<b>Financovanie spracovania</b>	spracovanie je financované z rozpočtu mesta

Zdroj: vlastné spracovanie

Tabuľka č. 2 - Zoznam členov pracovných skupín

NÁZOV	MENO A PRIEZVISKO
<b>RIADIACI TÍM</b>	1. Ing. Dáša Jakubíková 2. Erich Dvonč 3. Mgr. Mária Bielešová 4. Ľubomír Beňo 5. Mgr. Mária Hazuchová 6. Ľudovít Kamien 7. PaedDr. Ľubica Guštarová 8. Mgr. Vladimír Karásek 9. JUDr. Petra Zvalová 10. Ivan Boháček 11. Mgr. Peter Múčka
<b>PRACOVNÁ SKUPINA HOSPODÁRSKA POLITIKA</b>	1. Ing. Anton Jašík 2. Juraj Krasula 3. Ing. Jiří Foks 4. Ing. Anton Bábik





	5. Ing. Ľubomír Fiksel
<b>PRACOVNÁ SKUPINA SOCIÁLNA POLITIKA</b>	1. Ing. Jarmila Sasková 2. Bc. Andrea Barborková 3. MUDr. Helena Kúdelová 4. Ing. Renáta Bóriková 5. MUDr. Gabriel Krbúšik
<b>PRACOVNÁ SKUPINA ENVIRONMENTÁLNA POLITIKA</b>	1. Ing. Monika Štetiarová 2. Branislav Moňok 3. Ing. Jana Struhárová 4. Ing. Andrea Bencelová 5. Jozef Jakubík

Zdroj: vlastné spracovanie

Proces spracovania PHSR bol zverejnený prostredníctvom úradnej tabule a verejne dostupný v digitálnej podobe na rôznych webových stránkach, najmä na stránke samosprávy. Celý proces spracovávania bol v jeho priebehu verejne dostupný k nahliadnutiu a spripomienkovaniu. Taktiež sa na jeho spracovaní podieľali občania mesta formou dotazníkového prieskumu, ktorý bol realizovaný v tlačenej a taktiež aj v elektronickej forme na webovej stránke mesta. V procese spracovávania sa stretávali a vzájomne spolupracovali pracovné skupiny z rôznych oblastí, zapojili sa taktiež podnikatelia a verejný sektor. Spracovateľský tím na základe týchto výsledkov pripravoval všetky potrebné východiská pre výstup v podobe strategickej časti, ktorú na základe prerokovaní aj s pracovnými skupinami spracoval do finálnej podoby PHSR mesta ako celku.

Tabuľka č. 3 - Harmonogram prípravy a spracovania PHSR

Termín	Činnosť
december 2015	zber dotazníkov, príprava podkladov, tvorba pracovných skupín
7.-15. január	vypĺňanie údajovej tabuľky
11.-15. január	spracovanie dotazníkov a ich vyhodnotenie
11.-15. január, 1.-5. február	stretnutie pracovných skupín
7.-31. január	spracovávanie analytickej časti
25.-29. január	tvorba SWOT analýzy
1.-5. február	pripomienkovanie analytickej časti
25. január-10. február	spracovávanie strategickej časti a definovanie rozvojovej vízie - spolupráca s pracovnými skupinami a zástupcami mesta
3.-12. február	programová časť - definovanie jednotlivých aktivít
3.-15. február	spracovávanie finančného rámca
17.-19. február	pripomienkovanie hotového dokumentu
19.-22. február	zapracovanie pripomienok
22. február	odovzdanie PHSR
23. február	schválenie dokumentu mestským zastupiteľstvom

Zdroj: vlastné spracovanie

Prezenčné listiny zo stretnutí pracovných skupín sú uvedené v prílohe č. 1.



# ANALYTICKÁ ČASŤ

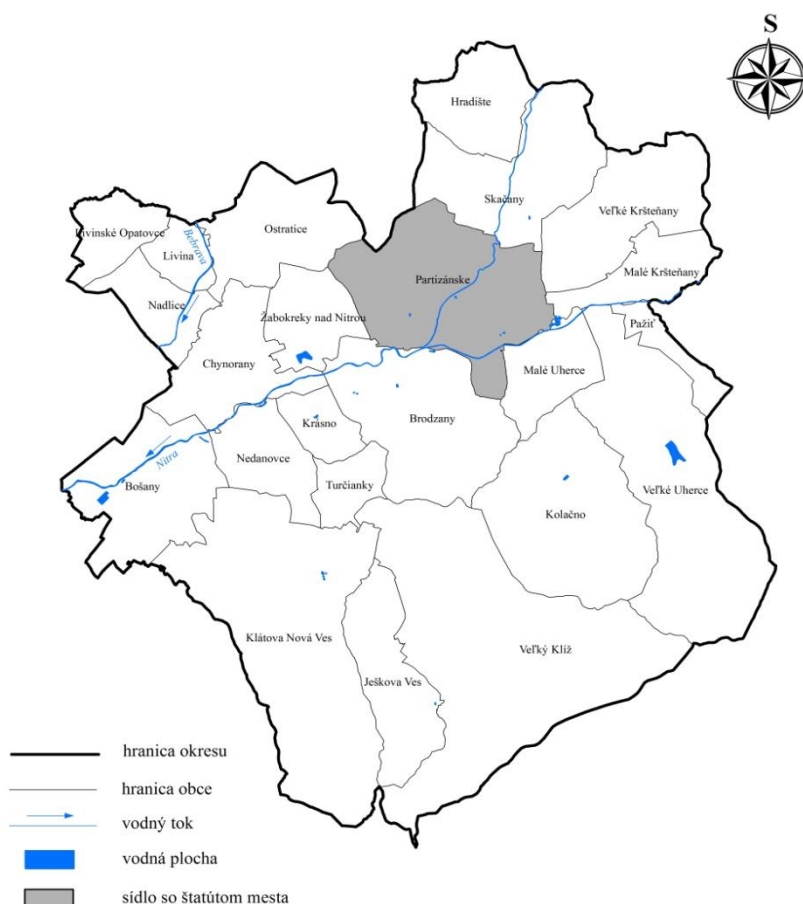
## ZÁKLADNÁ CHARAKTERISTIKA MESTA

Mesto Partizánske sa nachádza v Trenčianskom kraji v severnej časti okresu Partizánske. Zemepisná poloha je daná súradnicami 18°22'30" východnej zemepisnej dĺžky a 48°38'30" severnej zemepisnej šírky. Stred mesta leží v nadmorskej výške 192 m n. m. Priemerná nadmorská výška mesta je 220 m n. m.

Mesto hraničí s ôsmimi obcami. Na severe sú to obce Ostratice, Nedašovce a Skačany, na východe obce Veľké Kršteňany a Malé Kršteňany, na juhovýchode susedí s obcou Malé Uherce, na juhu s obcou Brodzany a na západe je to obec Žabokreky nad Nitrou. Hranica s obcou Nedašovce je zároveň hranicou s okresom Bánovce nad Bebravou. Mesto Partizánske sa skladá zo štyroch katastrálnych území a to: Návojovce, Veľké Bielice, Malé Bielice a Partizánske. Celková rozloha mesta je 22,37 km<sup>2</sup>. Počet obyvateľov k 1.1. 2016 dosahoval hodnotu 22 808 obyvateľov, čo predstavuje 1 020 obyvateľov na km<sup>2</sup>.

V rámci administratívnoprávneho členenia územia republiky je mesto zaradené do obvodu Partizánske, územného celku Trenčianskeho samosprávneho kraja a do NUTS II Západné Slovensko.

Obrázok č.1 - Administratívne členenie okresu Partizánske s vyznačením katastra mesta Partizánske



Zdroj: vlastné spracovanie



Mesto Partizánske sa rozprestiera mimo hlavných dopravných ťahov či už medzinárodného alebo vnútroštátneho významu. Najbližším mestom je mesto Bánovce nad Bebravou vzdialené 18 km, potom sú to Topoľčany vzdialené 20 km, Prievidza 30 km, Trenčín 45 km, Nitra 55 km, Trnava 90 km, Žilina 98 km, Banská Bystrica 115 km. Od pólů ekonomického rozvoja, národného a medzinárodného významu je mesto vzdialené nasledovne:

Partizánske → Bratislava	140 km
Partizánske → Viedeň	210 km
Partizánske → Brno	180 km

Mestom Partizánske prechádza významná železničná trať, ktorá zabezpečuje spojenie s hlavným mestom Bratislavou.

### Symboly mesta Partizánske

Erb mesta Partizánske je horizontálne rozdelený na dve časti. V hlave štítu je zobrazená topánka a po stranách sa nachádzajú dve divé šípové ruže. Hlavným symbolom je topánka, ktorá symbolizuje význam obuvníckej výroby ako aj hlavný zdroj obživy obyvateľstva. Šípové ruže symbolizujú vrch Šípok, vypínajúci sa nad mestom ako jeho prírodná dominanta.

V dolnej časti deleného štítu sú zobrazené symboly z historickej pečate obce Šimonovany: medzi lemešom a čerieslom pšeničný snop a nad nimi tri hviezdy. Lemeš, čerieslo a pšeničný snop symbolizujú poľnohospodársku výrobu, ktorá bola základným zdrojom obživy obyvateľstva v minulosti a nemalý význam má aj v súčasnosti. Tri hviezdy, prevzaté z pečate Šimonovian, pravdepodobne symbolizujú Pannu Máriu, ktorej je zasvätený miestny kostol. Hviezdy sú jedným z jej atribútov.

Vlajka mesta je z roku 1996 a pozostáva zo šiestich pozdĺžnych pruhov vo farbách žltej, červenej, bielej, modrej, bielej a modrej. Vlajka má pomer strán 2:3 a ukončená je dvoma cípmi.

V pečati mesta je erb a kruhopis, ktorý tvoria slová: MESTO PARTIZÁNSKE.

Mesto bolo odjakživa späté s obuvníckym priemyslom, a preto sa v 60-tych rokoch stala symbolom mesta kvetinová topánka.

Obrázok č. 2 - Symboly mesta



Zdroj: MsÚ Partizánske



## HISTÓRIA MESTA A KULTÚRNO-HISTORICKÉ PAMIAHKY

Vznik mesta Partizánske spadá do obdobia rokov 1938-1939, kedy firma Baťa vybudovala v katastri obce Šimonovany závod na výrobu obuvi. Bývalá samostatná obec Šimonovany (dnešná časť Partizánskeho) je neoddeliteľnou súčasťou mesta od jeho zrodu.

Rozhodujúcim bol rok 1938, kedy firma MAS - Moravské a slovenské strojárny, odkúpila v chotári obce Šimonovany pozemky od veľkostatkára Eugena Salzbergera, so zámerom začať na nich stavať objekty továrne na výrobu bicyklov a obuvníckych strojov. Firma patrila pod obuvnícky koncern Tomáša Baťa a jej majoritným vlastníkom bol Jan Antonín Baťa, nevlastný brat Tomáša Baťa st.. Prvé výkopové práce sa začali 8. augusta 1938 a tento deň sa považuje za oficiálny dátum vzniku mesta.

Súbežne s výstavbou továrne začala aj výstavba osady nazvanej Baťovany. Okrem výrobných hál sa začali stavať aj moderné domy pre zamestnancov podľa hlavného architekta zlínskej stavebnej kancelárie firmy Baťa Vladimíra Karfíka, popredného predstaviteľa funkcionalizmu. Sľubne sa rozbiehajúce stavebné práce zabrzdili v septembri 1938 politické udalosti v Mníchove. Po rozpade Česko-slovenskej republiky (ČSR) potreboval Jan Antonín Baťa udržať majetok, ktorý vlastnila firma Baťa na Slovensku. Slovenskej vláde sa rozhodol upísať vysokú pôžičku, čím sa mu uvoľnili ruky na podnikanie na Slovensku. Baťa upustil od svojho zámeru plánovanej strojárnej výroby a v továrni v Šimonovanoch rozbehol výrobu obuvi. Prvé páry topánok boli vyrobené už 15. júla 1939. Do konca roka sa v továrni vyrobilo 940 000 párov koženej obuvi. Súčasne napredovala aj komplexná výstavba novej obce. V osade Baťovany vyrastala moderná obytná štvrť, kultúrne a spoločenské priestory, obchody, športoviská, zdravotnícke a sociálne zariadenia. V roku 1940 bola odovzdaná do užívania železničná zastávka medzi Šimonovanmi a Veľkými Bielcami a tiež ukončená výstavba Spoločenského domu s kinom.

Osada Baťovany mala od augusta 1940 svoj vlastný obecný výbor - všetci jeho členovia boli zamestnancami firmy Baťa. V roku 1941 došlo k zásadným zmenám v správe obce Šimonovany. Obecný výbor bol rozpustený a správu obce prevzal vládny komisár so svojím poradným zborom, ktorý však nemal rozhodovacie právo.

Príchod firmy Baťa do obce Šimonovany bol pre ňu veľkým prínosom. Finančná situácia obce sa vďaka firme natolko zlepšila, že mohla začať aj dlho odkladané stavebné úpravy, ktoré si nemohla skôr dovoliť kvôli nedostatku peňazí. Všetky investície novovybudovanej osady Baťovany prevzala na seba firma Baťa a obec Šimonovany sa mohla venovať len svojim záležitostiam. V priebehu rokov 1939 - 1942 postavila obec moderný Obecný dom, v ktorom bola aj pošta. V roku 1941 začala s reguláciou rieky Nitra, ktorá spôsobovala časté záplavy. Obec investovala aj do úpravy ulíc, kostola, námestia a zriadený bol i mestský park. Rozrastala a napredovala aj osada Baťovany, ktorá mala v roku 1943 až 2067 obyvateľov. V obytnej štvrti pribudli desiatky bytových jednotiek a štyri slobodárne. Postavený bol tiež štvorpodlažný internát pre Baťovu školu práce.

Na jar 1948 sa začala definitívne riešiť problematika názvu i charakteru obce Šimonovany - Baťovany, ktorá ešte stále používala nejednotné pomenovanie. Ako úradný názov stále platili Šimonovany, firma Baťa zasa od začiatku používala pomenovanie Šimonovany - Baťovany. Osada Baťovany sa medzičasom stala samostatnou osadou so železničnou stanicou, nemocnicou, poštovým úradom, školou, rímskokatolíckou a evanjelickou farou, obchodmi a stanicou národnej bezpečnosti. Predstavitelia mesta preto požiadali o úradnú zmenu názvu obce na Šimonovany - Baťovany.

Materská obec Šimonovany mala v tom čase 650 obyvateľov, kým Baťovany až 3450 obyvateľov a ich počet neustále stúpal. Baťovany už mali všetky atribúty mesta, okrem





iného bezprašné cesty, chodníky, parky, športový štadión, kanalizáciu. Štatút mesta získali Baťovany 18. novembra 1948. Mesto Baťovany bolo vylúčené z obvodu združených obcí Obvodného úradu MNV v Baťovanoch a bol zriadený samostatný úrad MNV. Mesto postupne prebralo aj správu cestnej siete, ktorá dovtedy patrila národnému podniku Baťa a prišlo tiež k stavbe vodovodu.

9. februára 1949 boli Baťovany premenované na Partizánske a stali sa sídlom nového okresu Partizánske. Továreň, na počesť obyvateľov, ktorí sa zapojili do SNP, bola 13. februára 1949 premenovaná na Závody 29. augusta (ZDA).

V roku 1960 sa uskutočnilo nové územné členenie štátu, v rámci ktorého zanikol aj okres Partizánske. V ZDA každý rok pribúdalo takmer 1000 nových zamestnancov a počty vyrobenej obuvi sa rátali na desiatky miliónov. Priamoúmerne rástol i počet obyvateľov. V súlade s rastúcimi požiadavkami na bývanie sa v roku 1967 začalo budovať nové sídlisko Luhy. Koncom 60-tych rokov sa počet obyvateľov mesta vyšplhal na 16-tisíc.

V roku 1971 bola obec Malé Uherce zlúčená s mestom. K výraznej zmene v organizácii mesta došlo v roku 1976, kedy boli k nemu pripojené obce Malé Bielice, Veľké Bielice, Návojovce a Brodzany.

Začiatok 90-tych rokov, po spoločenských zmenách, ktoré priniesli novembrové udalosti v roku 1989, charakterizoval koniec centralizmu a nástup demokracie. Začiatkom roka 1990 sa uskutočnila petičná akcia, v ktorej občania žiadali zmenu názvu mesta na pôvodné Baťovany. Petícia ale úspešná nebola. Integrované obce dostali možnosť opäť získať vlastnú identitu a niektoré z nich to využili. 1. januára 1991 sa od mesta Partizánske oddelenili obce Brodzany a Malé Uherce.

1. januára 1993 vznikla samostatná Slovenská republika. O tri roky neskôr, v zmysle nových zákonov o štátnej správe a o novom administratívnom členení štátu, došlo k zásadnej zmene usporiadania krajov a okresov na Slovensku. Partizánske sa opäť stalo okresným mestom a bolo začlenené do Trenčianskeho kraja.

Obrázok č. 3 - Pohľad na centrum mesta začiatkom nového tisícročia



Zdroj: MsÚ Partizánske



## Národné kultúrne pamiatky v meste

### Kostol Božského Srdca Ježišovho v Partizánskom

Rímskokatolícky kostol bol postavený v roku 1949 pod vedením Ing. arch. Karfíka. Kostol je situovaný v osi hlavného námestia. V roku 1995 bol vyhlásený za kultúrnu pamiatku.

Obrázok č. 4 - Rímskokatolícky kostol



Zdroj: MsÚ Partizánske

### Kaštieľ Vodný hrad s parkom v Šimonovanoch

Kaštieľ Vodný hrad patrí k najstarším zachovaným goticko - renesančným sídlam. Nachádza sa v najstaršej časti mesta Šimonovany. Kaštieľ je pozostatkom neskororománskeho nížinného hradu z 12. a 13. storočia. Základ hradu tvorila opevnená obytno-obranná veža situovaná na mieste, ktoré prirodzene chránila aj voda obtáčajúceho sa meandra rieky Nitra, od čoho bol odvodený jeho názov. Kaštieľ predstavuje dvojpodlažnú budovu s rozmermi 26,7m x 9,6m spolu so vstupnou vežou. Objekt je po stavebnej rekonštrukcii.

Obrázok č. 5 - Vodný hrad



Zdroj: MsÚ Partizánske

### Kostol nanebovzatia Panny Márie v Šimonovanoch a príkostolný cintorín

Najstarší rímskokatolícky kostol na území mesta pochádza z 13. storočia. Stavba je postavená v neskororománskom slohu, ale neskôr upravená v barokovom slohu. Kostol je centrálnou súčasťou námestia v časti Šimonovany. Pod kostolom je krypta s pozostatkami členov miestneho šľachtického rodu Šimoniovcov. Ostatní obyvatelia obce boli pochovávaní



na dnes už takmer zaniknutom cintoríne okolo kostola, tzv. príkostolnom cintoríne, ktorého pôvod siaha do 13. storočia.

Obrázok č. 6 - Rímskokatolícky kostol v Šimonovanoch



Zdroj: MsÚ Partizánske

### Pomník padlým hrdinom SNP

Hrdinské a ťažké boje proti fašizmu symbolizuje Pomník padlým hrdinom SNP, ktorý je súčasťou Námestia SNP v Partizánskom od roku 1950. Autormi pamätníka so súsoším piatich partizánov zahalených do plášťov sú akademický sochár Jozef Kostka a architekt Milan Škorupa. Pomník bol v roku 1963 vyhlásený za národnú kultúrnu pamiatku.

Obrázok č. 7 - Pomník padlým hrdinom SNP



Zdroj: MsÚ Partizánske

### Pamätná tabuľa revolučného národného výboru

Pamätná tabuľa, odhalená v roku 1962, je umiestnená na priečelí pamätného domu na Šimonovianskej ulici č. 8 v mestskej časti Šimonovany. V roku 1963 bola vyhlásená za národnú kultúrnu pamiatku. Bola obnovená v roku 2015.

Obrázok č. 8 - Pamätná tabuľa



Zdroj: MsÚ Partizánske





### **Pamätný dom sídla revolučného národného výboru**

Pamätný dom bol počas SNP sídlom revolučného národného výboru a veliteľského štábu Hornonitrianskej partizánskej brigády. Nachádza sa nachádza na Šimonovianskej ulici č. 8 v mestskej časti Šimonovany. V budove z roku 1941 bol pôvodne miestny národný výbor, neskôr internát pri Strednej priemyselnej škole v Partizánskom. Pamätný dom bol v roku 1963 vyhlásený za národnú kultúrnu pamiatku. V zrekonštruovanej mestskej budove v súčasnosti sídli pošta a jej ďalšie priestory sú využívané na rôzne kultúrno-spoločenské aktivity.

Obrázok č. 9 - Pamätný dom sídla revolučného národného výboru




Zdroj: MsÚ Partizánske

### **Pamätné miesto vyzbrojovania povstalcov**

Pamätné miesto vyzbrojovania účastníkov SNP z mesta i okolia sa nachádza neďaleko železničného mosta v mestskej časti Šimonovany. Pamätnú udalosť z 30. augusta 1944 pripomína pamätník so súsoším troch ležiacich partizánov, autormi ktorého sú akademický sochár Ján Kulich a architekt Martin Kusý. Bol vybudovaný pri príležitosti 25. výročia SNP. Od roku 1963 je pamätné miesto národnou kultúrnou pamiatkou.

Obrázok č. 10 - Pamätné miesto vyzbrojovania povstalcov



Zdroj: MsÚ Partizánske

### **Pamätná tabuľa s bustou Rudolfa Jašíka**

Pamätná tabuľa s bronzovou bustou spisovateľa Rudolfa Jašíka (\*1919 - †1960) je umiestnená na bočnej strane bytového domu č. 161 na Námestí SNP, v ktorom žil a pracoval. Bola odhalená v roku 1962 a o rok neskôr bola vyhlásená za národnú kultúrnu pamiatku. Autorkou busty je akademická sochárka Alina Ferdinandy.



Obrázok č. 11 - Pamätná tabuľa s bustou Rudolfa Jašíka



Zdroj: MsÚ Partizánske

### **Pomník popravy partizánov**

Pomník, známy aj ako Dolný pomník, bol postavený v roku 1960 na mieste popravy 35 neznámych partizánov. Jeho autorom je Ján Pribela, zamestnanec Závodov 29. augusta. Nachádza sa na úpätí vrchu Stráň, za riekou Nitrou blízko cesty na sídlisko Šípok. V roku 1963 bol vyhlásený za národnú kultúrnu pamiatku.

Obrázok č. 12 - Dolný pomník



Zdroj: MsÚ Partizánske

## **Zaujímavosti a iné kultúrno-historické pamiatky**

### **Baťovská architektúra a batizmus**

Baťovci vystavali v tridsiatych rokoch 20. storočia mnoho obuvníckych závodov a robotníckych kolónií po celom svete. Na Slovensku zanechali najvýraznejšiu pečať v Partizánskom (Baťovanoch), vo Svite (Batizovce) a v Bošanoch. Ich stavby sa vyznačovali jednoduchosťou, šablónovitosťou a dôrazom na funkčnú stránku objektu, preto si tento stavebný štýl vyslúžil pomenovanie funkcionalizmus. Baťa bol geniálny obchodník, ktorý pochopil, že pre vytvorenie ideálneho mesta je potrebné prepojenie práce, bývania, športu a oddychovej zóny. Tak sa mal odstrániť negatívny vplyv výroby na bývanie, či zabezpečiť nerušený oddych po práci. Úsilie architektov však smerovalo ďalej k ozdraveniu vzťahov v spoločnosti k modelovaniu lepšieho života moderného človeka. Zlínska architektúra predstavovala symbiózu uvoľnenej hromadnej výstavby, zelene a dômyselného urbanizmu.

Za základnú urbanistickú myšlienku je považovaná idea záhradných miest E. Howarda. Baťovi sa podarilo vo svojej zlínskej stavebnej kancelárii sústrediť viacerých významných architektov. Napr.: arch. J. Voželník, R. Podzemný, M. Lorenc a samozrejme

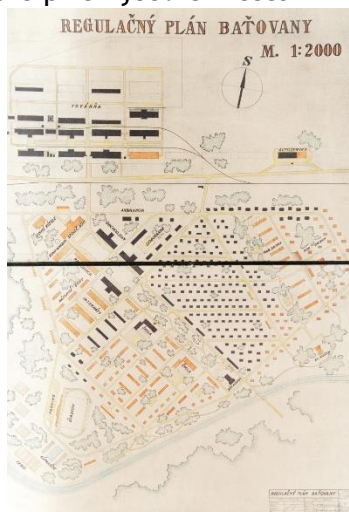


významný architekt Vladimír Karfík. Kľúčovou osobnosťou v procese prípravy regulačného plánu pre Baťovany bol Jiří Voženílek.

Základnou problematikou, ktorou sa architekti Baťu zaoberali pri návrhoch ideálneho priemyselného mesta, bolo zónovanie. Rozdelilo mesto na funkčné zóny - výroba, bývanie, občianska vybavenosť, rekreácia, šport... Bol to spôsob akým sa snažili do architektúry pretaviť svoje úvahy o modernom bývaní a rovnako aj baťovské zásady individuálneho bývania po spoločnej práci. Zasadou výstavby bolo tiež koncipovať záhradné bývanie, akýsi typ mesta v zeleni. V tomto duchu bol navrhnutý aj urbanizmus obytnej zóny Baťovian. Domy stoja na zelených plochách bez parcelovania pozemkov a bez akéhokoľvek oplotenia. Zeleň bola skutočne dôležitá, čo dosvedčuje aj regulačný pás zelene, ktorý čiastočne oddeľoval výrobnú zónu. Prechádzali ním aj dôležité komunikácie spájajúce mesto so svetom. Nie len cestné, ale i železničné. V súčasnosti je pozostatkom z tohoto pásu park M. R. Štefánika. Ďalšou zo zásad ideálneho priemyselného mesta bolo umiestnenie sociálnej vybavenosti tak, aby keď sa zamestnanci vracajú domov z práce, mohli, ale zároveň aj museli prejsť touto zónou, čím mali zabezpečený jednoduchý prístup k službám, ale taktiež čiastočný návrat peňazí do Baťovskej kasy. Mesto bolo navrhnuté prioritne na peší presun, čo je v súčasnosti v bývalých Baťovanoch, dnešnom Partizánskom citelné v pracovnom čase, kedy je mesto skutočne prehustené parkujúcimi autami.

Baťovská architektúra výrazným spôsobom menila tvár predovšetkým agrárneho Slovenska. V spomínaných mestách sú dodnes obývané rodinné domy, ktoré vystavali Baťovi architekti pre zamestnancov obuvníckych závodov. V súčasnosti je z Baťovskej architektúry v Partizánskom chránená, vyhlásená za NKP, jediná budova a to kostol Božského srdca Ježišovho, ktorého autorom je Vladimír Karfík (sochárska výzdoba Tibor Bártfay, navrhol ju ešte ako študent Akadémie výtvarných umení v Prahe).

Obrázok č. 13 - Baťovany - ideálne priemyselné mesto



Zdroj: BataStory.net

Fenomén Baťa nepreslávila len charakteristická architektúra, ale najmä tzv. batizmus, dobre organizovaná efektívna výroba a predaj. Súčasťou tohto systému bolo napríklad zavedenie dielenskej samosprávy (jednotlivé dielne fungovali ako samostatné hospodárske jednotky), odmeňovanie v podobe účasti na zisku (pohyblivá zložka mzdy stimulujúca k vyšším pracovným výkonom), uplatnenie podrobného plánovania (pripravovali sa dlhodobé i denné plány výroby, práce, predaja rozvoja a podobne), výstavba vlastnej



siete predajní, (v roku 1931 bolo vo svete už 2 500 domov Baťových Služieb), stratégia predaja výrobkov za nízke ceny a ich taktické stanovovanie (napr. od roku 1922 všetky ceny končili číslom 9) a úderná reklama ako významný nástroj na dosiahnutie úspechu systému (v duchu hesla Náš zákazník - náš pán!).

### Námestie Slovenského národného povstania

V roku 1998 bola severozápadná časť námestia prebudovaná na pešiu zónu. Súčasný vzhľad nadobudlo námestie a jeho priľahlé okolie v roku 2011 po realizácii projektu Obnova centrálnej zóny mesta Partizánske, spolufinancovaného zo zdrojov Európskej únie. Námestie SNP má pôdorys predĺženého obdĺžnika a je najvýznamnejším verejným priestorom centrálnej zóny mesta. Bolo založené koncom 30-tych rokov 20. storočia v zmysle regulačného plánu Baťovian, autorom ktorého bol architekt Baťovej zlínskej stavebnej kancelárie Jiří Voženílek. Jeho regulačný plán vychádzal z idey ideálneho priemyselného mesta. V duchu baťovského ideálneho priemyselného mesta malo námestie dve funkcie - zhromažďovaciu a oddychovú. Zároveň sa naň napájali všetky podstatné zóny: výrobná, obytná a zóna občianskej vybavenosti. Severozápadná časť námestia má charakter „zhromažďovacieho“ priestoru, okolo ktorého boli postupne budované najdôležitejšie objekty - spoločenský dom (hotel Baťovan), internáty, radnica, dom kultúry, obchodný dom atď. Juhovýchodná časť námestia bola realizovaná ako anglický park, ktorý pri rieke Nitra uzatvára objekt Kostola Božského srdca Ježišovho.

Obrázok č. 14 - Námestie SNP



Zdroj: MsÚ Partizánske

### Baťova kolónia

S výstavbou Baťovej továrne sa takmer súčasne začala (severovýchodne od dnešného námestia) výstavba obytnej štvrte s modernými rodinnými domami pre jej zamestnancov - tzv. Baťovej kolónie. Jej projektantom bol hlavný architekt zlínskej stavebnej kancelárie firmy Baťa, významný predstaviteľ funkcionalizmu, Vladimír Karfík. Prvou realizovanou ulicou v rámci výstavby kolónie bola Červená ulica, ktorá dodnes dokumentuje pôvodnú obytnú zástavbu. Nachádzajú sa na nej charakteristické domy s múrmi z neomietnutej režnej tehly a plochou strechou. Pri ďalšom rozširovaní obytnej zástavby sa podľa vtedajších stavebných nariadení Slovenského štátu začali výlučne stavať domy s omietnutými múrmi a valbovými strechami. Najrozšírenejším typom rodinného domu v Baťovanoch bol dvojdomok - typ „AD“. Obytná štvrť sa v ďalšom období rozširovala východným smerom. Poslednú fázu výstavby rodinných domov (dvojdomkov) predstavoval rad objektov na území západne od námestia.



Obrázok č. 15 - Baťova kolónia



Zdroj: MsÚ Partizánske

### Fontána na Námestí SNP

Fontána je súčasťou Námestia SNP od roku 1964, kedy svojim umiestnením do stredu verejného priestranstva medzi budovami Spoločenského domu a radnice nahradila symbol mesta 60-tych až 80-tych rokov, známu kvetinovú topánku (presunutú pri dom kultúry). Fontána za ostatné desaťročia niekoľkokrát zmenila svoj vzhľad, naposledy v roku 2012. Pôvodnú konštrukciu fontány nahradila hlavná vstrekovacia dýza, umiestnená v geometrickom strede fontány, z ktorej strieka gejzír vody do výšky niekoľkých metrov. Počas vianočných sviatkov je vo fontáne nainštalovaný drevený Betlehem, ktorý obkolesuje adventný veniec z čečiny s obvodom 39 metrov.

Obrázok č. 16 - Fontána na Námestí SNP



Zdroj: MsÚ Partizánske

### Kvetinová topánka

Niekdajšiu obuvnícku metropolu Slovenska dodnes pripomína dvojmetrová topánka zo živých kvetov, ktorá je súčasťou Námestia SNP v Partizánskom od 60-tych rokov. Kvetinová topánka sa pôvodne nachádzala na mieste dnešnej fontány, neskôr bola premiestnená na verejné priestranstvo pri dom kultúry, kde má svoje miesto aj v súčasnosti. Od jari do jesene krášlia topánku živé kvety a celkový aranžmán sa každým rokom obmieňa. Svoj vzhľad mení topánka aj počas zimných mesiacov, kedy je ako súčasť vianočnej výzdoby posiatá stovkami drobných svetidiel. Autorom nápadu kvetinovej topánky je Partizánčan Štefan Dubina, niekdajší konštruktér strojných zariadení v bývalých Závodoch 29. augusta.





Obrázok č. 17 - Kvetinová topánka



Zdroj: MsÚ Partizánske

### **Kaplnka Sedembolestnej Panny Márie v Šimonovanoch**

Kaplnka Sedembolestnej Panny Márie sa nachádza v mestskej časti Šimonovany, na kopci popri ceste vedúcej do obce Malé Kršteňany. Bola postavená v roku 1718. Kaplnka je náhrobným pamätníkom synov miestneho šľachtica Ondreja Šimoniho, Petra a Pavla, ktorí na tomto mieste spáchali samovraždu. Kaplnke dominuje súsošie Piety - Panny Márie so z kríža sňatým Ježišom Kristom v náručí. Na murovanom podstavci je stvárnený erb rodu Šimoniovcov, ktorému dominuje pluh, vinič a dva biele holuby, ktoré symbolizujú mladosť zomrelých bratov. V minulosti, na sviatok Sedembolestnej Panny Márie, sa pri kaplnke konali púte. V súčasnosti sa tu koná raz za rok svätá omša.

Obrázok č. 18 - Kaplnka Sedembolestnej Panny Márie




Zdroj: MsÚ Partizánske

### **Kostol sv. Alžbety Uhorskej vo Veľkých Bieliciach**

Rímskokatolícky kostol, s výstavbou ktorého sa začalo v roku 1723 stojí na základoch pôvodného kostola z konca 13. storočia. Stavba bola dokončená až v roku 1777. V roku 1902 sa vykonala generálna prestavba kostola do dnešnej podoby. Kostol stojí v lokalite Hôrka, ktorá je súčasťou pahorkatiny v severnej časti intravilánu Veľkých Bielic, v areáli cintorína. Vo farnosti pôsobil v rokoch 1795 - 1839 kňaz Eliáš Pravotický, rodák z Pečenian pri Bánovciach nad Bebravou, člen Slovenského učeného tovaríšstva.



Obrázok č. 19 - Rímskokatolícky kostol sv. Alžbety



Zdroj: MsÚ Partizánske

### **Kaplnka Panny Márie vo Veľkých Bieliciach**

Uprostred mestskej časti Veľké Bielice, pri hlavnej ceste v smere od obce Hradište, sa nachádza Kaplnka Panny Márie z roku 1860. Dali ju postaviť sestry Amália a Júlia Kvašaiové (pozn. Kvašaiovci - niekdajší zemepáni vo Veľkých Bieliciach). Vo vežičke kaplnky je umiestnený malý zvon s reliéfom Sedembolestnej Panny Márie s nápisom: „Z milodarov občania Veľkých Bielíc - 1924“. Kaplnka bola v roku 1992 zrenovovaná.

Obrázok č. 20 - Kaplnka Panny Márie



Zdroj: MsÚ Partizánske

### **Kostol Nepoškvrneného Srdca Panny Márie v Malých Bieliciach**

Rímskokatolícky Kostol Nepoškvrneného Srdca Panny Márie sa nachádza na Kúpeľnej ulici v mestskej časti Malé Bielice. Bol vybudovaný rozšírením pôvodnej stavby kaplnky z roku 1953. Prestavba kaplnky na kostol sa začala na jar v roku 1994 a trvala päť mesiacov. Dominantou oltáru je plastika Nepoškvrneného Srdca Panny Márie, obetnému stolu dominuje výjav Poslednej večere. Čelnú stranu ambony zdobia reliéfy štyroch evanjelistov zo začiatku 21. storočia. V kostolíku sú tri zvony. Hlavný zvon, s hmotnosťou 120 kg, dostal meno po svätom Jozefovi. Druhý zvon, ktorý dostal meno po svätom Petrovi, váži 90 kg. Najmenší zvon, ktorý pôvodne slúžil v drevenej zvoničke obce, váži 45 kg a bol odliaty v roku 1897.



Obrázok č. 21 - Rímskokatolícky Kostol Nepoškvrneného Srdca Panny Márie



Zdroj: MsÚ Partizánske

### **Kostol sv. Tomáša**

Kostol je najmladším kostolom mesta. Bol postavený v roku 1999 na sídlisku Šípok a jeho súčasťou je pastoračné centrum.

Obrázok č. 22 - Kostol sv. Tomáša



Zdroj: MsÚ Partizánske

### **Socha Tomáša Baťu**

Socha Tomáša Baťu bola pôvodne situovaná pred Závodmi 29. augusta a bola slávnostne odhalená jeho synom Tomášom Baťom ml. 14.10.1995. Socha vysoká 2 m, vážiaca 330 kg vydržala na pôvodnom mieste sedemnásť rokov, aby bola potom premiestnená do centrálnej zóny mesta, blízkosti Domu kultúry a 12. 9. 2012 znovu odhalená.

Obrázok č. 23 - Socha Tomáša Baťu



Zdroj: MsÚ Partizánske



### Prírodný areál Bielické bahná

Prírodný areál Bielické bahná sa rozprestiera v katastri mestskej časti Veľké Bielice, na ploche 2,87 ha. Patrí pod Správu chránenej krajiny oblasti Ponitrie ako lokalita s III. stupňom územnej ochrany. V roku 2011 získali Bielické bahná ocenenie Zelená oáza roka. V tom istom roku bol v areáli z iniciatívy dobrovoľníkov z Klubu Strom života Partizánske otvorený náučný chodník. Viac informácií o areáli Bielické bahná sa nachádza v kapitole Prírodné podmienky.

Obrázok č. 24 - Bielické bahná



Zdroj: MsÚ Partizánske

### Významné osobnosti mesta Partizánske

V nasledujúcej tabuľke č. 4 sú uvedené významné osobnosti, ktoré sa narodili alebo pôsobili v meste Partizánske.

Tabuľka č. 4 - Významné osobnosti, ktoré sa narodili a pôsobili v meste Partizánske

Meno	Životné obdobie	Oblasť pôsobenia
Ján Antonín Baťa	11.3.1898 - 23.8.1965	zakladateľ mesta Baťovany/Partizánske
Albín Grznár	25.3.1909 - 4.9.1944	protifašistický bojovník
Rudolf Jašík	2.12.1919 - 30.7.1960	slovenský prozaik, básnik, publicista
Vladimír Reisel	19.1.1919 - 1.9.2007	básnik, prekladateľ, predstaviteľ surrealizmu
Peter Glocko	2.6.1946 -	spisovateľ, scenárista, autor literatúry pre deti a mládež
Anton Krajčovič	23.6.1928 - 13.1.2002	zakladateľ slovenskej filmovej scénografie
Maja Velšicová	11.5.1936 -	populárna slovenská herečka, bývalá členka Tatra Revue
Pavol Alexy	7.11.1961 -	polymérový chemik
Ikov Kopáčik	13.4.1943 -	dirigent, pedagóg, hudobný skladateľ
Peter Dvorský	25.9.1951 -	operný spevák
Josef Chaloupek	14.3.1927 - 29.9.2011	veterinár s významným prínosom pre rozvoj poľnohospodárstva
Vendelín Macho	20.10.1931 - 11.7.2011	vedec, vynálezca, vysokoškolský pedagóg
Jozef Beleš	7.1.1933 - 17.7.2011	viacnásobný majster ČSR v boxe
Ing. Radovan Kaufman	9.4.1978 - 16.6.2003	paralympijský víťaz v cyklistike na OH v Sydney v roku 2000
Tibor Bártfay	12.5.1922 - 3.10.2015	významná osobnosť slovenského umenia, sochár,





		autor výzdoby v Kostole Božského Srdca Ježišovho
Mário Radačovský	29.9.1971 -	baletný umelec, tanečník, choreograf
Mgr. Jozef Krasula	27.2.1961 -	režisér, divadelník
Miloš Koterec	11.10.1962 -	kariérny diplomat, bývalý vedúci misie SR pri NATO
Ladislav Gulik	5.10.1964 -	polygraf, fotograf, kameraman a ilustrátor
Vladimír Karflík	26.10.1901 - 6.6.1996	významný československý architekt
Ján Zachara	27.8.1928 -	člen pástierskeho oddielu, majster Európy a olympijský víťaz
Michal Hallo	18.6.1927 - 13.2.1996	vedecký pracovník, zaslúžil sa o rozvoj obuvníckeho a kožiarskeho priemyslu
Božena Siráňová	2.10.1928 - 29.12.2014	legenda počiatkov žurnalistiky
Jiří Voženílek	14.8.1909 - 4.11.1986	významný československý architekt
Miloslav Lošonský	22.6.1933 - 12.7.1980	novinár, dlhoročný redaktor podnikových novín Úderník
Božena Gregušková	16.8.1950 - 30.4.2014	hádzanárika, trénerka, československá reprezentantka
Karol Jokl	29.8.1945 - 28.10.1996	futbalista, reprezentant
Jozef Feranec	14.3.1910 - 3.5.2003	slovenský rímskokatolícky biskup
Miroslav Dvorský	16.4.1960 -	operný spevák, tenorista
Július Torma	7.3.1922 - 23.10.1991	boxerista, olympijský víťaz
Matej Zat'ko	9.3.1908 - 12.2.1983	rímskokatolícky kňaz, spisovateľ, prekladateľ

Zdroj: MsÚ Partizánske

## PRÍRODNÉ PODMIENKY

### Geomorfologické členenie

Z geomorfologického hľadiska je územie mesta Partizánske rôznorodo členené. Geomorfologické celky územia tvorí pohorie Tribeč a Podunajská pahorkatina, ktorá pozostáva z dvoch podcelkov a to Nitrianska niva a Nitrianska pahorkatina. V rámci Nitrianskej pahorkatiny rozlišujeme dve časti a to Bánovskú pahorkatinu a Drieňovské podhorie. Podcelok Nitrianska niva je tvorený len jednou časťou a to Stredonitrianska niva. Celok Tribeč je tvorený podcelkom Rázdiel a jeho časťou Koločianska vrchovina, ktorá zasahuje do katastra mesta.

Tabuľka č. 5 - Geomorfologické jednotky mesta Partizánske

sústava	Alpsko himalájska		
podstava	Karpaty	Panónska panva	
provincia	Západné Karpaty	Západopanónska panva	
subprovincia	Vnútorne Západné Karpaty	Malá dunajská kotlina	
oblasť	Fatransko - tatranská	Podunajská nížina	
celok	Tribeč	Podunajská pahorkatina	
podcelok	Rázdiel	Nitrianska niva	Nitrianska pahorkatina
časť	Koločianska vrchovina	Stredonitrianska niva	Bánovská pahorkatina
			Drieňovské podhorie

Zdroj: Atlas krajiny Slovenskej republiky, 2002

### Geologická stavba

Pohorie Tribeč je tvorené ramsauskými dolomitmi, ktoré pochádzajú z paleogénu. Nitrianska pahorkatina, ktorá zaberá väčšiu časť územia, je tvorená hlinami, piesočnatými hlinami, ílmi, štrkami a pieskami nív, riek a prítokov, ktoré vznikli činnosťou riek Nitrice a Nitry v období kvartéru. Štrky, piesky a piesčité štrky náplavových kužeľov sa v malom



množstve vyskytujú vo východnej časti územia. V okolí rieky Nitrice je ostrovčekovitý výskyt organogénnych sedimentov. Eolicko - deluviálne sedimenty pokrývajú severnú a severozápadnú časť územia. V západnej a severovýchodnej časti územia sa nachádzajú polygenetické svahové hliny so štrkami a preplavené sprašové hliny.

### Klimatické podmienky

Z hľadiska klimaticko - geografického členenia Slovenska patrí územie mesta Partizánske do dvoch klimatických oblastí a to teplej a mierne teplej oblasti. Teplá oblasť je typická priemerne 50-timi letnými dňami za rok a teplota vzduchu je viac ako 25 °C. V rámci teplej oblasti zasahujú do územia dva okrsky - teplý, mierne suchý s miernou zimou a teplý, mierne vlhký s miernou zimou. Mierne teplá oblasť je charakteristická priemerne menej ako 50-timi letnými dňami za rok a júlový priemer teploty je menej ako 16 °C. Jej okrsok je mierne teplý, mierne vlhký, pahorkatinový až vrchovinový. Priemerná ročná teplota predstavuje hodnotu 8,6 °C a priemerný ročný úhrn zrážok je 672 mm/rok. Na území prevláda smer prúdenia vetra severo - severozápadný smer a juho - juhozápadný smer. Rýchlosť vetra je v rozmedzí 3-3,5 m/s.

### Povrchové vody

Katastrálne územie mesta Partizánske patrí do povodia rieky Nitry, ktorá je zároveň najväčším tečúcim tokom tohto územia. Plocha povodia v tomto úseku je 1132,28 km<sup>2</sup>. Rieka Nitra preteká územím od severovýchodu a v juhozápadnej časti opúšťa mesto. Pravostranným prítokom rieky Nitry je rieka Nitrica v dĺžke 4,5 km a ľavostranným prítokom rieky Nitrice je Kršteniansky potok, ktorý preteká územím v dĺžke 2 km.

### Stojaté vody

Vo východnej časti katastra mesta Partizánske je lokalizovaná umelá vodná nádrž Bager, ktorej rozloha je 4,5 ha. V časti Veľké Bielice sa nachádza unikátna mokrad'ová lokalita Bielické bahná. Ide o vápnitú slatinu s niekoľkými teplými minerálnymi prameňmi. V lokalite sa vyskytujú malé jazierka napájané termálnou vodou, ktorých dno pokrýva asi metrová vrstva bahna. Vzhľadom na pôdno-ekologické vlastnosti a hydrologický režim lokality dominuje v areáli hydro a hygrofóbná vegetácia s fragmentami krovinových formácií vrbín a solitérnych drevín lužných lesov. Bielické bahná sú charakteristické rozmanitosťou druhov vtáctva, ale najmä množstvom vzácnych močiarnych rastlín, ktoré tu majú svoj domov a z ktorých najcennejšia je mimoriadne ohrozená marica pílkatá. Bielické bahná boli vyhlásené za Územie európskeho významu. V roku 2011 získali ocenenie Zelená oáza roka, ktoré pravidelne udeľuje nadácia Ekopolis a spoločnosť Slovnaft. Taktiež sa tu nachádza náučný chodník s informačnými panelmi, lavičkami a mostíkom.

### Minerálne a termálne vody

V katastrálnom území mesta Partizánske je taktiež výskyt minerálnych a termálnych vôd. Prieskumný vrt sa nachádza na sídlisku Luhy a v mestskej časti Malé Bielice. V južnej časti Malých Bielic v nadmorskej výške 186 m n. m. sa nachádzajú kúpele. Výskyt čirej a liečivej vody bez zápachu, farby a s teplotou 43,6 °C pri prameni tvorí základnú rehabilitačnú kúru kúpeľov.

### Pôdne druhy

V území mesta Partizánske môžeme pozorovať niekoľko typov pôdných druhov. Najviac zastúpené sú hlinité pôdy vyskytujúce sa na pahorkatinách. Ďalším druhom pôd



v tejto lokalite sú ílovitohlinité pôdy. V miestnej časti Malé Bielice môžeme pozorovať ostrovčekovitý výskyt ílovitých pôd a piesočnato - hlinité pôdy sa nachádzajú pod lesnou pôdou.

### Pôdne typy

V oblasti rieky Nitry a jej väčších prítokov sú zastúpené fluvizeme (glejové a typické). Druhým pôdnym typom sú hnedozeme (typické, pseudoglejové, luvizemné), ktoré sú zastúpené v severozápadnej a severovýchodnej časti mesta. Na horských svahoch sa vyskytujú kambizeme, ktoré pokrývajú lesy. Na zastavanom území mesta je zastúpený pôdny typ antrozem. Celková výmera pôdneho fondu je 2 230,1 ha.

Tabuľka č. 6 - Štruktúra pôdneho fondu

Štruktúra pôdy z hľadiska jej využívania (v ha)		Zloženie poľnohospodárskej pôdy (v ha)	
poľnohospodárska pôda	1 445,73	orná pôda	1 193,30
lesný pozemok	105,80	trvalé trávne porasty	59,85
vodná plocha	64,75	sady	44,97
zastavaná plocha	438,01	vinice	0,00
ostatná plocha	176,00	záhrady	147,59

Zdroj: MsÚ Partizánske

Tabuľka č. 7 - Štruktúra pôdneho fondu - katastrálne územia

Štruktúra pôdy z hľadiska jej využívania (v m <sup>2</sup> )	Malé Bielice	Veľké Bielice	Partizánske	Návojovce
celková výmera	4 057 901	5 432 698	9 370 577	3 447 812
poľnohospodárska pôda	2 922 981	4 457 850	3 951 347	3 125 057
lesný pozemok	0	0	1 058 031	0
vodná plocha	46 389	63 021	461 246	76 852
zastavaná plocha	586 286	806 086	2 774 941	212 754
ostatná plocha	502 245	105 741	1 125 012	33 149
Zloženie poľnohospodárskej pôdy (v m <sup>2</sup> )				
orná pôda	2 757 670	3 624 591	2 928 788	2 621 972
trvalé trávne porasty	43 911	39 821	209 930	304 895
sady	0	441 726	3 984	3 969
záhrady	121 400	351 712	808 645	194 221

Zdroj: MsÚ Partizánske

Tabuľka č. 8 - Lesný fond

Vlastníctvo lesného fondu	Výmera v ha
Lesy SR, Š.P. (ha)	103,95
Urbár/pozemkové spoločenstvo (ha)	0
Mesto	0
Fyzické osoby	1,45
Cirkev	0,40
Výmera spolu	105,80

Zdroj: MsÚ Partizánske

Stav vysporiadania a vlastníckych vzťahov a pripravenosť územia na rozvoj v meste Partizánske je nasledovný - v katastroch Malé Bielice a Návojovce sa uskutočnil ROEP v roku 2005, v roku 2006 nasledovalo katastrálne územie Veľké Bielice a v roku 2007 Partizánske (Konanie o obnove evidencie pozemkov a právnych vzťahov podľa zákona NR SR č. 180/1995 Z. z.).



### Fytogeografická charakteristika

Z nasledujúcej tabuľky môžeme vidieť, že územie mesta Partizánske patrí do dubovej zóny. Pri podrobnejšom začlenení mesta patrí územie do nížinnej podzóny, pahorkatinnej oblasti a okresu Nitrianska niva. Táto podzóna sa rozprestiera na väčšine územia. Kataster mesta patrí však aj do horskej podzóny, kryštálicko - druhohornej oblasti okresu Tribeč a podokresu Rázdiel.

Tabuľka č. 9 - Fytogeografické členenie mesta Partizánske

zóna	podzóna	oblasť	okres	podokres
Dubová	nížinná	pahorkatinná	Nitrianska niva	-
		kryštálicko -	Tribeč	Rázdiel
	horská	druhohorná		

Zdroj: Atlas krajiny Slovenskej republiky, 2002

### Rekonštruovaná prírodná vegetácia

Geobotanická mapa ČSSR znázorňuje prirodzenú vegetáciu, teda aký vegetačný kryt by sa na území vyvinul, keby do vývojového procesu nezasahoval človek. Nitrianska niva je v súčasnosti využívaná hlavne na antropogénnu činnosť.

V juhovýchodnej časti územia, kde sa rozprestiera pohorie Tribeč, by sa na malom území vyskytovali dubovo hrabové lesy (*Carpinion betuli*), s borovicou sosnou (*Pinus silvestris*), lipou malolistou (*Tilia cordata*), jaseňom štíhlym (*Fraxinus excelsior*). Na území je výskyt významnej chránenej rastliny - ponikleč veľkokvetý (*Pulsatilla grandis*). V oblasti vodných tokov, čiže v centrálnej časti územia by bol výskyt lužných lesov, kde by sa nachádzali vrbovo - topoľové dreviny (*Salicion albae*). V severnej a východnej časti katastra by sa vyvinuli dubovo - hrabové lesy karpatské (*Carisi - pilosae - Carpinion betuli*). Vo východnej a južnej časti územia by sa nachádzali dubovo - cerové lesy (*Quercetum - petraecerris*). Dubovo - nátržníkové lesy (*Potentillo albae - Quercion*) by mali výskyt v severozápadnej časti katastra mesta.

### Zoogeografická charakteristika

Zloženie fauny je podmienené geografickou polohou, geomorfologickým členením terénu, ale aj antropogénnou činnosťou človeka, ktorá vplýva negatívne na životné prostredie. Odlesňovanie, s ktorým súvisí zmena podnebia a taktiež zmena rastlinného krytu, spôsobuje ústup živočíšstva.

Z chránených druhov hmyzu sa na území vyskytuje modlivka zelená (*Mantis religiosa*) a roháč obyčajný (*Lucanus cervus*). Z obojživelníkov bol zaznamenaný výskyt ropuchy zelenej (*Bufo viridis*) a z plazov je vzácna jašterica múrová (*Lacerta murali*). Zo stepných hlodavcov sú zastúpené napríklad chrček roľný (*Cricetus cricetus*) a syseľ obyčajný (*Citellus citellus*). V lužných lesoch je možný výskyt kúdelníčky lužnej (*Remis pendolinus*). Z cicavcov tu žije piskor malý (*Sorex minutus*). Z chránených vtákov je tu sokol rároh (*Falco Cherrug*) a výr skalný (*Bubo bubo*). V tečúcich vodách sa nachádzajú kapor obyčajný (*Cyprinus caprio*), jalec obyčajný (*Leuciscus leuciscus*) a štika obyčajná (*Esox lucius*). V stojatých vodách hniezdi kačica divá (*Anas platyrhynchos*) a lyska čierna (*Fulica atra*).



## Ochrana prírody a krajiny

V katastrálnom území Veľké Bielice sa nachádza iba jeden chránený areál a to spomínané Bielické bahná, ktoré tvoria plochu 2,87 ha. Správcom územia je CHKO Ponitrie a platí tu III. stupeň ochrany.

## Stav životného prostredia

### Odpadové hospodárstvo

V nasledujúcej tabuľke je uvedený prehľad vyprodukovaného zmesového komunálneho odpadu v meste:

Tabuľka č. 10 - Množstvo vyprodukovaného zmesového komunálneho odpadu v meste Partizánske za obdobie rokov 2007 - 2014

Rok	Množstvo v tonách
2007	5 994,25
2008	6 207,45
2009	6 177,58
2010	6 275,66
2011	6 483,05
2012	6 802,95
2013	7 087,65
2014	7 455,65

Zdroj: MsÚ Partizánske

Mesto Partizánske v roku 2015 vyprodukovalo 7 206,85 ton zmesového komunálneho odpadu, ktorý bol zneškodnený skládkovaním na riadnej skládke odpadov v Brodzanoch, ktorej vlastníkom je mesto Partizánske. Prevádzkovateľom skládky sú Technické služby mesta Partizánske, spol. s r. o.. Skládka sa nachádza v nadmorskej výške 254 - 282 m n. m. Od intravilánu mesta je vzdialená 800 m. Celková plocha skládky je 7,4 ha a celkový objem na uloženie odpadov je 1 330 836 m<sup>3</sup>, čo umožňuje dlhodobú rezervu s možnosťou skládkovania vo viacerých etapách. V súčasnosti sa zavádzajú skládkovacie priestory, ktoré predstavujú I. etapu skládky. Podľa polohopisného a výškopisného zamerania k 31.12. 2008 bola zostatková kapacita I. etapy skládky cca 100 000 m<sup>3</sup>. Na základe uvedeného sa pristúpilo k využitiu zostatkovej kapacity skládky vybudovaním zaizolovaných skládkovacích priestorov v súlade s platnými legislatívnymi predpismi pre prípravu, výstavbu a prevádzku zariadení na zneškodňovanie nie nebezpečných odpadov skládkovaním v rozsahu I. etapy - 2. časti a vykonanie uzatvorenia a rekultivácie časti telesa skládky v rozsahu I. etapy - 1. časti. Uzavretá skládka sa tiež nachádza v Šimonovanoch.

Zber, prepravu a zneškodnenie komunálnych odpadov vykonáva Technické služby mesta Partizánske spol. s r. o., v intervaloch 3 x za týždeň v bytových domoch a 1 x do týždňa v rodinných domoch.

V roku 2006 mesto Partizánske pristúpilo k zavádzaniu separovaného zberu odpadov. Projekt mesta Partizánske pod názvom „Separovaný zber komunálnych odpadov“, ktorý bol finančne podporený Recyklačným fondom vo výške 254 524,10 €, finančnými prostriedkami mesta Partizánske a obcí zapojených do projektu, rieši zber, prepravu a dotriedňovanie papiera, plastov, viacvrstvových kombinovaných materiálov, skla a kovových obalov vrecovým a kontajnerovým systémom. Realizátorom projektu sú Technické služby mesta Partizánske, spol. s r. o. Triedený zber odpadov sa v zástavbe



bytových domov vykonáva prostredníctvom zberných nádob o objeme 1100 l na zber papiera, plastov, VKM, skla s kovových obalov v intervaloch 1-krát za 1 až 3 týždne alebo prípadne podľa potreby. V rodinných domoch sa používajú farebne rozlíšené vrecia, pričom plasty a VKM sú vyvážané 12-krát do roka, papier 3-krát do roka, sklo 2-krát do roka a kovové obaly 2-krát ročne. Dotried'ovanie odpadov prebieha v malej miere ručne a hlavne na dotried'ovacej linke. Následne sú odpady upravené lisovaním podľa požiadaviek odberateľov. V súčasnosti sa triedi cca 8 % odpadov, čo je stále veľmi málo. Cieľom je vytriediť aspoň 50 % odpadov.

Mesto Partizánske sa snaží aj naďalej skvalitniť dotried'ovanie odpadov a za tým účelom v roku 2015 predložilo na Recyklačný fond žiadosť o poskytnutie účelovej dotácie na realizáciu projektu „Optimalizácia triedeného zberu odpadov v Partizánskom“. Predložený projekt bol Správnou radou Recyklačného fondu podporený sumou vo výške 71 900 €. Finančné prostriedky, ktoré boli mestu pridelené, budú použité na nákup zberných nádob, na zber plastov, skla, kovových obalov atď.

Tabuľka č. 11 - Prehľad množstva vyseparovaného odpadu od roku 2007 (v tonách)

rok	papier	sklo	plasty	vkm	kovové obaly	pneumatiky
2007	158,66	54,69	51,63	3,40	3,14	2,05
2008	239,13	103,02	69,49	6,20	9,26	2,03
2009	235,81	104,15	69,50	8,26	6,36	2,27
2010	230,66	130,93	66,96	16,95	9,43	0,23
2011	183,85	141,83	81,15	13,08	21,18	5,82
2012	238,66	116,25	92,59	15,02	12,42	4,69
2013	245,09	143,33	105,15	27,50	12,27	6,22
2014	263,81	126,17	113,80	37,70	11,44	5,20

Zdroj: MsÚ Partizánske, TSM Partizánske, s.r.o.

### Sanácia miest s nezákonne umiestneným odpadom

V súlade s rozhodnutím ministra životného prostredia SR boli mestu Partizánske poskytnuté finančné prostriedky z Environmentálneho fondu na rok 2015 na realizáciu projektu: „Revitalizácia územia s nelegálne umiestneným odpadom“ vo výške 16 105 €. K uvedenej dotácii mesto Partizánske vyčlenilo finančné prostriedky z vlastných zdrojov vo výške 848,53 €. Dopad projektu je významný. Po znehodnotenom priestore odpadmi sa získal plnohodnotný priestor pre ďalšie využitie.

### Ochrana ovzdušia

Tabuľka č. 12 - Porovnanie emisií základných znečisťujúcich látok v rámci okresu a mesta Partizánske z veľkých a stredných zdrojov znečisťovania ovzdušia\*

Rok 2007	TZL (t)	SO <sub>2</sub> (t)	NO <sub>x</sub> (t)	CO (t)	ΣC (t)
mesto PE - SZZO + VZZO	103,7823	344,9941	83,35521	253,0817	6,404786
okres PE - SZZO + VZZO	108,2754	351,3356	87,57085	267,5279	9,858094
Rok 2014	TZL (t)	SO <sub>2</sub> (t)	NO <sub>x</sub> (t)	CO (t)	ΣC (t)
mesto PE - SZZO + VZZO	7,617187	0,360487	32,42445	132,0149	17,63163
okres PE - SZZO + VZZO	9,385018	7,891909	64,83934	154,4703	33,246

Zdroj: Okresný úrad Partizánske, odbor starostlivosti o životné prostredie

\*Poznámky: TZL - tuhé znečisťujúce látky  
SO<sub>2</sub> - oxid siričitý  
NO<sub>x</sub> - oxidy dusíka





CO - oxid uhoľnatý  
ΣC - celkový organický uhlík  
SZZO - stredný zdroj znečisťovania  
VZZO - veľký zdroj znečisťovania ovzdušia

V meste Partizánske je evidovaných 38 malých zdrojov znečisťovania ovzdušia. Prevádzkovateľmi veľkých zdrojov znečisťovania ovzdušia sú na území mesta: Kvartet, a. s. (centrálny tepelný zdroj), NOVESTA, a. s. Partizánske (zdroje - výroba obuvi, centrálna valcovňa; výroba lepidiel a lepenie textilu sú od 1.1.2010 mimo prevádzky), RICHTER SLOVAKIA, s. r. o. (zdroj - výroba obuvi) a SOHLED, s. r. o. (zdroj - nanášanie lepidiel), Gotec Slovakia, s. r. o., (zdroj - nanášanie lepidiel), ZEIS, a. s. Partizánske (zdroj - technológia výroba obuvi) bol k 1.1.2014 zrušený. Ďalšiu významnú skupinu prevádzkovateľov v meste Partizánske tvoria výrobcovia obuvi, stielok a obuvníckych polotovarov. Hlavnou výrobnou surovinou sú látky s obsahom organických prchavých látok. KVARTET, a. s. bola zaradená medzi najvýznamnejšie zdroje znečisťovania ovzdušia na Slovensku s podielom emisií tuhých znečisťujúcich látok 0,67% (z celkovej produkcie v SR za rok 2004) na 13. miesto a s podielom emisií oxidu siričitého (SO<sub>2</sub>) 0,5% na 16. miesto. Od 1.1.2009 je tepláreň mimo prevádzky a prevádzka kotolne na pevné palivo bola na základe písomného záväzku zo dňa 15.01.2008 zaradená do režimu ukončenia prevádzky do 20 000 hodín v období od 1. januára do 31. decembra 2015, resp. prevádzkovateľ v uvedenej lehote vykoná opatrenia - rekonštrukciu spaľovacieho zariadenia za účelom dodržania emisných limitov v súlade s platnou legislatívou. Spoločnosť KVARTET a. s. nevykonala vo vyššie uvedenej lehote opatrenia za účelom preukázania dodržania emisných limitov a požiadala o vyjadrenie k technickému projektu na odstránenie stavby „Kotolňa Partizánske“. Tepláreň bola v septembri 2015 odstránená. V zmysle uvedeného bolo prevádzkovateľovi v decembri roku 2015 zrušené povolenie na vypúšťanie skleníkových plynov a súčasne bol vyradený zo schémy obchodovania so skleníkovými plynmi. Spoločnosť KVARTET a. s., v júli 2009 uviedla do užívania novú „Parnú kotolňu - KVARTET Partizánske“.

Zo stredných zdrojov na území mesta je najväčším producentom emisií centrálny tepelný zdroj na sídlisku Šípok, ktorého prevádzkovateľom sú Technické služby mesta Partizánske, spol. s r. o., bol uvedený do prevádzky v októbri 1988 a bol prevádzkovaný len vo vykurovacom období na zabezpečenie výroby tepla pre vykurovanie a pre prípravu teplej úžitkovej vody. V roku 2010 bol daný do prevádzky nový kotol na štiepku.

## OBYVATELSTVO

Obyvateľstvo sa nedá považovať za statický element, ale vyznačuje sa silnou dynamikou, nakoľko sa neustále mení počet obyvateľstva, priestorové rozloženie, štruktúra obyvateľstva a iné. Počet obyvateľov patrí k základnému demografickému ukazovateľu, ktorý poskytuje obraz o ľudnatosti územia, na ktorom žijú a pôsobia obyvatelia mesta. Obyvateľstvo mesta sa dá analyzovať z viacerých hľadísk, ako je hustota obyvateľstva, náboženské a národnostné zloženie obyvateľstva. Poznanie celkového stavu obyvateľstva a poznanie jeho potrieb je jednou zo základných charakteristík, ktoré pomáhajú mestu zabezpečiť celkový rozvoj mesta.

Mesto Partizánske patrí počtom obyvateľov k stredne veľkým mestským sídlam. Počet obyvateľov k 1. 1. 2016 predstavoval hodnotu 22 808 obyvateľov. V nasledujúcej



tabuľke (č. 13), môžeme vidieť vývoj obyvateľstva v rokoch 2007 - 2015. Vývoj populácie je ovplyvňovaný rôznymi ekonomickými faktormi, politickou a sociálnou situáciou.

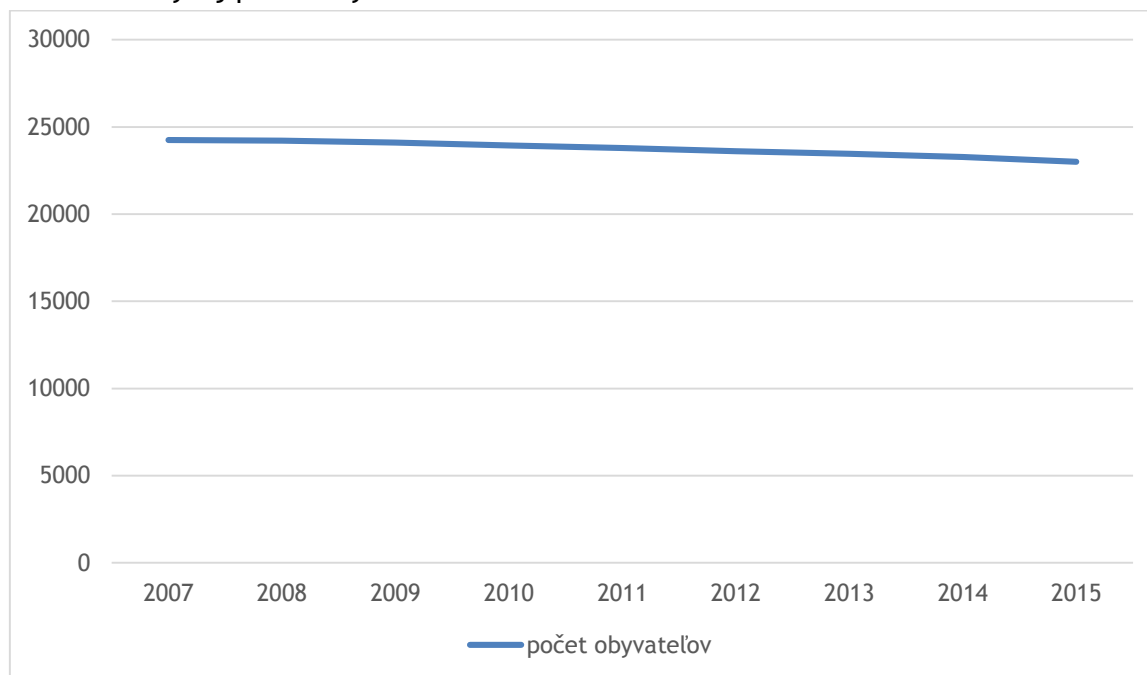
Tabuľka č. 13 - Vývoj počtu obyvateľov v meste Partizánske

Vývoj počtu obyvateľov									
roky	2007	2008	2009	2010	2011	2012	2013	2014	2015
počet obyvateľov	24 257	24 211	24 102	23 932	23 795	23 610	23 459	23 278	22 995
narodených	188	188	203	208	192	194	206	176	185
zomrelých	203	202	208	223	218	206	217	232	204
prírodný prírastok	-15	-14	-5	-15	-26	-12	-11	-56	-19
prist'ahovaných	281	228	171	201	203	192	197	213	243
odst'ahovaných	312	323	336	323	362	331	367	440	411
migračný prírastok	-31	-95	-165	-122	-159	-139	-170	-227	-168
celkový prírastok	-46	-109	-170	-137	-185	-151	-181	-283	-187

Zdroj: MsÚ Partizánske

Vývoj počtu obyvateľstva v priebehu 9 rokov má v meste Partizánske klesajúcu tendenciu. Najvyšší počet obyvateľov v meste bol zaznamenaný v roku 2007, kedy hodnota obyvateľov bola 24 257 a najnižší počet obyvateľov bol zaznamenaný v roku 2015 a to 22 995.

Graf č. 1 - Vývoj počtu obyvateľov v meste Partizánske



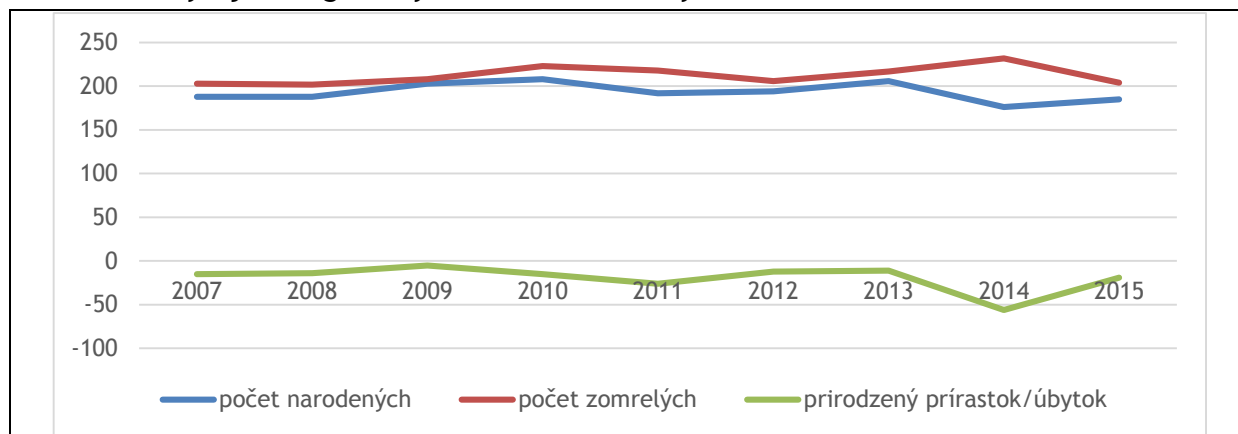
Zdroj: MsÚ Partizánske

Prírodný prírastok obyvateľstva vyjadruje rozdiel medzi počtom narodených a zomrelých. V sledovanom období rokov 2007 - 2015 môžeme sledovať prírodný úbytok obyvateľstva. Najvyššiu hodnotu (208 obyvateľov) dosiahol prírodný prírastok v roku 2010 a naopak najvyšší úbytok obyvateľstva (-56) bol zaznamenaný v roku 2014. Počet narodených z roka na rok klesá.





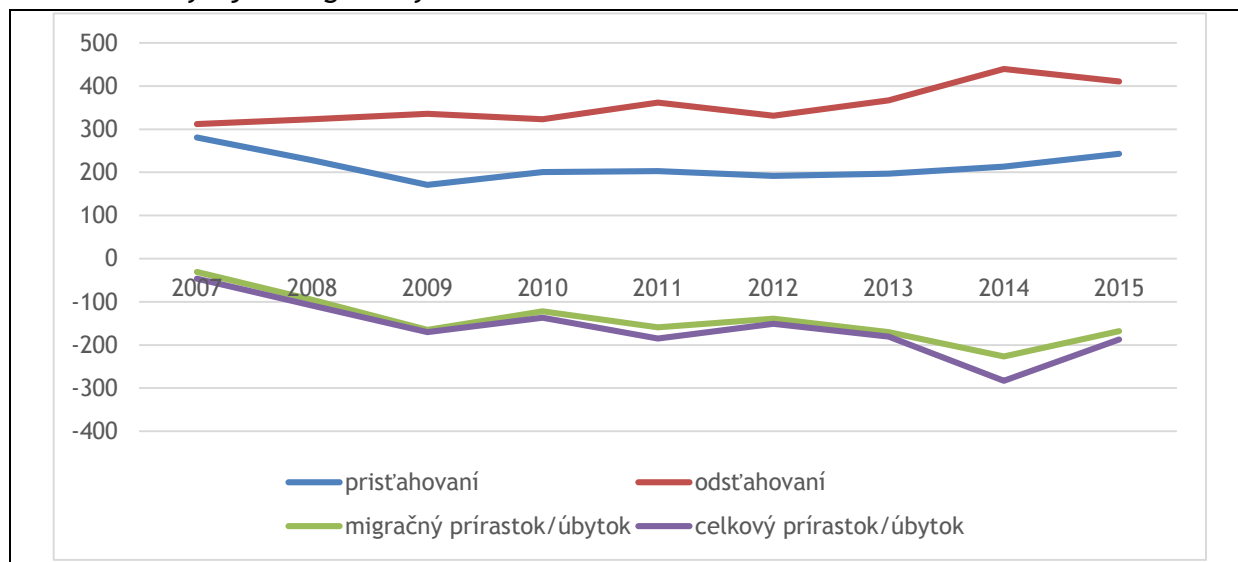
Graf č. 2 - Vývoj demografických ukazovateľov obyvateľstva v rokoch 2007 - 2015



Zdroj: MsÚ Partizánske

Migračný prírastok predstavuje rozdiel medzi počtom prisťahovaných a odsťahovaných obyvateľov. Migrácia ovplyvňuje do značnej miery demografickú situáciu. Na vývoj migrácie pôsobia rozličné faktory ako napríklad získanie zamestnania alebo bývania. Migračný prírastok má v meste Partizánske kolísavý charakter. Najvyššiu hodnotu (243 obyvateľov) môžeme sledovať v roku 2015 a naopak najviac odsťahovaných (440 obyvateľov) bolo v roku 2014. Celkovo môžeme povedať, že v meste Partizánske bol zaznamenaný počas obdobia rokov 2007 - 2014 migračný úbytok obyvateľstva, ktorý najvyššiu hodnotu (-227 obyvateľov) zaznamenal v roku 2014.

Graf č. 3 - Vývoj demografických ukazovateľov v rokoch 2007 - 2015



Zdroj: MsÚ Partizánske

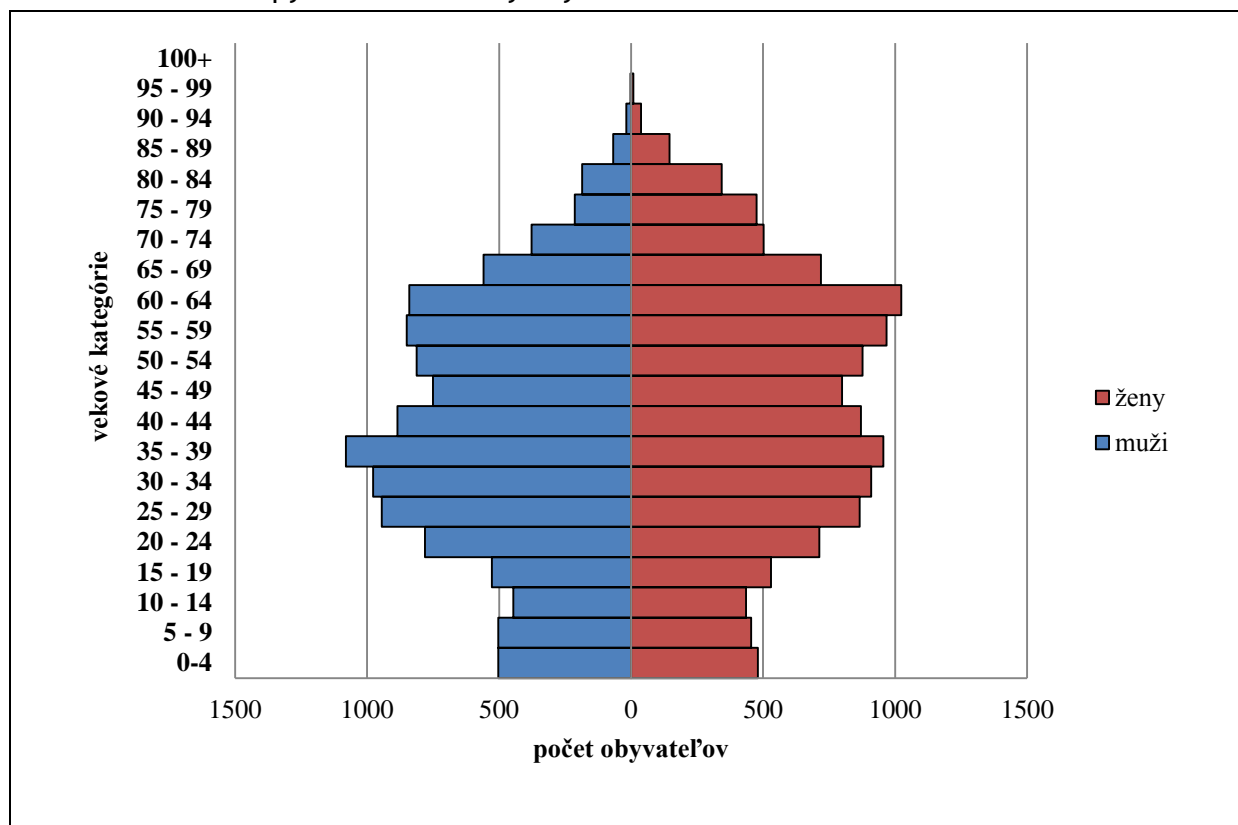
Výhodná geografická poloha, dobrá dopravná dostupnosť, ako aj vznik nových podnikateľských subjektov v meste, s ktorými súvisí vznik nových pracovných miest, pozitívne vplyva na migráciu obyvateľov. Celkový prírastok obyvateľstva je súčet prirodzeného prírastku a prírastku sťahovaním a z predošlého grafu č. 3 môžeme vidieť, že najvyšší celkový úbytok obyvateľstva bol v roku 2014 a to -283 obyvateľov. Celkový prírastok je teda v celom sledovanom období s negatívnou hodnotou. V súčasnej dobe



dochádza k návratu ľudí na vidiek a to nie len mladých ľudí s rodinami, ktoré odchádzajú z väčších miest, ale aj starších ľudí, ktorí sa vracajú do svojej rodnej dediny. Tento trend môžeme pozorovať za obdobie rokov 2007 - 2015 aj v meste Partizánske. Mesto by preto malo podporovať tvorbu kvalitných životných podmienok, vytváranie nových pracovných príležitostí, čím sa zabezpečia ideálne podmienky pre život v meste a prilákajú nových obyvateľov mesta.

Hustota obyvateľov v meste Partizánske predstavuje hodnotu 1 020 obyvateľov na km<sup>2</sup>. V štruktúre obyvateľstva zo SODB v roku 2011 prevládajú ženy (12 112) nad mužmi (11 324). Veková pyramída patrí k najpoužívanejším spôsobom interpretácie vekovej štruktúry obyvateľstva. Na horizontálnej osi sa zobrazuje početnosť obyvateľov a na vertikálnej osi vekové kategórie. Ľavá časť grafu zobrazuje hodnoty pre mužské obyvateľstvo a pravá časť grafu zobrazuje údaje pre ženy. Na základe údajov z SODB 2011 je vidieť, že najpočetnejšia veková kategória od 35 - 39 rokov (2 035 obyvateľov). Početné vekové kategórie sú aj od 30 - 34 rokov (1 886 obyvateľov) a veková kategória od 60 - 64 rokov (1 863 obyvateľov). Z nasledujúceho grafu môžeme sledovať, že veková pyramída má zúženú základňu, čo je dôsledkom znižovania počtu narodených detí. Predstavuje teda regresívny typ vekovej pyramídy a ten je charakteristický relatívne malou detskou zložkou obyvateľstva, z čoho vyplýva, že populácia má nedostatočnú reprodukciu.

Graf č. 4 - Veková pyramída štruktúry obyvateľstva mesta Partizánske v roku 2014



Zdroj: ŠÚ SR, 2016

Vývoj vekovej štruktúry v meste je možné pozorovať v tabuľke č. 14, ktorá zobrazuje, že najpočetnejšou je produktívna veková skupina. Index starnutia v roku 2015 predstavuje hodnotu 207,00, z čoho vyplýva, že počet obyvateľov v poproduktívnom veku je vyšší ako počet obyvateľov v predproduktívnom veku, teda populácia v meste starne.



Tabuľka č. 14 - Veková štruktúra v meste Partizánske

vek/rok	predproduktívny vek (0-14)	produktívny vek (15-55ž, 60m)	poproduktívny vek (nad 55ž, 60m)	Index starnutia (poprod./predprod. *100)
2007	3 229	17 099	3 929	121,68
2008	3 138	16 982	4 091	130,37
2009	3 018	16 835	4 249	140,79
2010	2 947	16 599	4 386	148,83
2011	2 926	16 307	4 562	155,91
2012	2 827	16 023	4 760	168,38
2013	2 787	15 666	5 006	179,62
2014	2 792	15 269	5 217	186,86
2015	2 718	14 464	5 626	207,00

Zdroj: MsÚ Partizánske

Z hľadiska národnostnej štruktúry obyvateľstva má najpočetnejšie zastúpenie slovenská národnosť (21 634 obyvateľov), ďalej je to česká národnosť (115 obyvateľov). K maďarskej národnosti sa hlási 51 obyvateľov a k rómskej národnosti 40 obyvateľov. U 2 160 obyvateľov nebola zistená národnosť. Z nasledujúcej tabuľky vyplýva, že mesto Partizánske je národnostne jednotné.

Tabuľka č. 15 - Národnostná štruktúra v meste

Národnosť	Muži	Ženy	Spolu
slovenská	10 365	11 269	21 634
maďarská	21	30	51
rómska	21	19	40
rusínska	1	1	2
ukrajinská	2	5	7
česká	41	74	115
nemecká	4	3	7
poľská	4	8	12
srbská	3	0	3
ruská	3	6	9
židovská	3	1	4
moravská	7	13	20
bulharská	0	1	1
iná	35	15	50
nezistená	1 168	992	2 160
<b>Spolu</b>	<b>11 678</b>	<b>12 437</b>	<b>24 115</b>

Zdroj: SODB 2011

Čo sa týka náboženskej štruktúry obyvateľstva, tak väčšina obyvateľov sa prikláňa k rímskokatolíckej cirkvi (15 253 obyvateľov), ďalej nasledujú obyvatelia bez vyznania (4 181 obyvateľov) a tretou najpočetnejšou skupinou sú občania s náboženským vyznaním evanjelická cirkev augsburského vyznania (516 obyvateľov). Ostatné náboženské vyznania sú zastúpené v malom množstve.



Tabuľka č. 16 - Náboženská štruktúra v meste Partizánske

Náboženské vyznanie	Muži	Ženy	Spolu
Rímskokatolícka cirkev	6 974	8 279	15 253
Gréckokatolícka cirkev	20	36	56
Pravoslávna cirkev	7	9	16
Evanjelická cirkev augsburského vyznania	229	287	516
Reformovaná kresťanská cirkev	10	19	29
Evanjelická cirkev metodistická	13	13	26
Apoštolská cirkev	3	4	7
Starokatolícka cirkev	4	4	8
Bratská jednota baptistov	0	1	1
Cirkev československá husitská	2	1	3
Cirkev adventistov siedmeho dňa	8	7	15
Cirkev bratská	2	0	2
Kresťanské zbory	26	38	64
Ústredný zväz židovských náboženských obcí	2	3	5
Náboženská spoločnosť Jehovovi svedkovia	10	14	24
Novoapoštolská cirkev	1	0	1
Bahájske spoločenstvo	4	0	4
Cirkev Ježiša Krista Svätých neskorších dní	1	4	5
Bez vyznania	12 291	1 890	4 181
Iné	91	78	169
Nezistené	1 980	1 750	3 730
Spolu	11 678	12 437	24 115

Zdroj: SODB 2011

Dosiahnutý stupeň vzdelania je jedným z dôležitých predpokladov pre ďalšie uplatnenie sa človeka v praxi. Pri hodnotení vzdelanostnej úrovne obyvateľstva sa berú do úvahy 3 typy škôl: základné, stredné a vysoké školy. Dosiahnutá úroveň vzdelania zohráva tiež významnú úlohu pri ekonomickom rozvoji mesta a ovplyvňuje uplatnenie obyvateľstva na trhu práce.

Vzdelanostná štruktúra mesta Partizánske bola hodnotená na základe SODB v roku 2011. Z uvedených údajov vyplýva, že najviac obyvateľov mesta Partizánske - 5 351 dosiahlo úplné stredné odborné vzdelanie (s maturitou). Druhú najpočetnejšiu skupinu (3 703 obyvateľov), tvoria obyvatelia s učňovským vzdelaním (bez maturity). Potom nasleduje skupina obyvateľov, ktorá dosiahla základné vzdelanie (3 521 obyvateľov). Vysokoškolské vzdelanie dosiahlo 2 593 obyvateľov. V meste taktiež žijú obyvatelia, ktorí sú bez školského vzdelania, a tých je 2958.

Tabuľka č. 17 - Štruktúra obyvateľstva mesta Partizánske podľa najvyššieho ukončeného stupňa školského vzdelania v roku 2011

Najvyššie dosiahnuté vzdelanie	Pohlavie		Spolu
	muži	ženy	
základné	1 304	2 217	3 521
učňovské (bez maturity)	2 151	1 552	3 703
stredné odborné (bez maturity)	1 511	1 198	2 709
úplné stredné učňovské (s maturitou)	509	368	877
úplné stredné odborné (s maturitou)	2 425	2 926	5 351



úplné stredné všeobecné		467	681	1 148
vyššie odborné vzdelanie		121	194	315
vysokoškolské bakalárske		159	305	464
vysokoškolské magisterské, inžinierske, doktorské		1 013	1 027	2 040
vysokoškolské doktorandské		48	41	89
vysokoškolské spolu		1 220	1 373	2 593
študijný odbor vysokej školy	prírodné vedy	50	62	112
	technické vedy a náuky I (baníctvo, hutníctvo, strojárstvo, informatika a vt, elektrotech., tech. chémia, potravinárstvo)	344	149	493
	technické vedy a náuky II (textilná v.,sprac. kože, dreva, plastov, v. hud. nástrojov, archit., staveb., dopr., pošty, telekom., automatiz., špec. odb.)	150	57	207
	poľnohospodársko-lesnícke a veterinárne vedy a náuky	98	71	169
	zdravotníctvo	43	115	158
	spoločenské vedy, náuky a služby I (filozof., ekon., polit. a práv. vedy, ekonomika a manaž., obchod a služby, sš - oa, ha, praktická š., učeb. odb.)	281	383	664
	spoločenské vedy, náuky a služby II (histor., filolog., pedag. a psych.vedy, publicistika a informácie, telových., učiteľstvo, sš - gym.)	177	477	654
	vedy a náuky o kultúre a umení	18	25	43
	vojenské a bezpečnostné vedy a náuky	25	5	30
	nezistený	34	29	63
bez ukončeného vzdelania		1 502	1 456	2 958
nezistené		468	472	940
Spolu		11 678	12 437	24 115

Zdroj: SODB 2011

Na základe rozdelenia odvetví ekonomickej činnosti je zrejmé, že obyvatelia žijúci v meste Partizánske pracujú v rôznych odvetviach ekonomiky. Mesto Partizánske je zároveň aj okresným mestom, takže sa dá predpokladať dostatočná ponuka pracovných miest v rôznych odvetviach. V tabuľke v prílohe č. 2 sa nachádzajú informácie o odvetviach ekonomickej činnosti, v ktorých sú obyvatelia mesta zamestnaní a počet osôb dochádzajúcich do zamestnania. Najviac osôb žijúcich v meste pracuje v odvetví výroba kože a kožených výrobkov (1 382 obyvateľov). Druhým najpočetnejším odvetvím je vzdelávanie (730 obyvateľov), ďalej nasleduje verejná správa a obrana (730 obyvateľov). Z celkového počtu 22 808 obyvateľov dochádza do zamestnania 9 373 obyvateľov.

Podľa SODB 2011 bolo ekonomicky aktívnych obyvateľov v meste Partizánske 11 639. Z nasledujúcej tabuľky vyplýva, že ekonomicky aktívnejší sú muži (6 304) ako ženy (5 392). Pracujúcich dôchodcov je 427, osoby na materskej dovolenke predstavujú 99 obyvateľov, 523 obyvateľov je na rodičovskej dovolenke a čo sa týka nezamestnaných obyvateľov, tých je 1 815 (197 mužov a 774 žien). Miera evidovanej nezamestnanosti v okrese Partizánske bola v roku 2015 10,37 % a má klesajúcu tendenciu. S klesaním nezamestnanosti stúpa ekonomika a životná úroveň obyvateľstva.

Tabuľka č. 18 - Ekonomická aktivita v meste

Ekonomická aktivita v meste	Muži	Ženy	Spolu
spolu	6 304	5 392	11 696
%	53,9	46,1	100,0
osoby na materskej dovolenke	2	97	99



pracujúci dôchodcovia	197	230	427
nezamestnaní	1 041	774	1 815
vypomáhajúci (neplatení) členovia domácností v rodinných podnikoch	8	19	27
osoby na rodičovskej dovolenke	6	517	523
nepracujúci dôchodcovia	1 996	3 215	5 211
ostatní nezávislí	86	74	160
deti do 16 rokov	1 620	1 563	3 183
študenti stredných škôl	453	437	890
študenti vysokých škôl	251	377	628
ostatní závislí, nezistení	962	862	1 824
úhrn obyvateľstva	11 678	12 437	24 115
narodení v mieste bydliska - spolu	6 365	6 022	12 387
narodení v mieste bydliska %	54,5	48,4	51,4

Zdroj: SODB 2011

## TECHNICKÁ INFRAŠTRUKTÚRA

Infraštruktúra v danom území tvorí základné materiálno-technické vybavenie. Infraštruktúra patrí k jednému z najdôležitejších faktorov rozvoja daného územia. Pre rozvoj mesta sú veľmi významným faktorom vybudované elektrické siete a dopravná dostupnosť. Mesto sa tak stáva vhodným miestom pre ďalšiu lokalizáciu firiem a podnikateľských subjektov. Sociálna infraštruktúra zahŕňa vzdelávacie inštitúcie, sociálne zariadenia, taktiež rozvoj domového a bytového fondu v meste a ďalšie služby, ktoré mesto obyvateľom poskytuje.

### Telekomunikácie

Telekomunikačné služby v meste zabezpečujú signál všetkých štyroch aktívnych operátorov na Slovensku. Pokrytie signálom všetkých mobilných operátorov je na 100 %. Pripojenie na internet zabezpečuje 8 poskytovateľov internetovej siete.

### Energetické siete

Mesto je zásobované elektrickou energiou z distribučných murovaných a stožiarových transformátorových staníc 22/0,4 kW, ktoré sú 22 kW prípojkami napájané zo vzdušných 22 kW liniek, a je plne elektrifikované.

Tabuľka č. 19 - Informácie o elektrifikácii mesta

mesto	vzduch_nn	vzduch_pripnn	vzduch_vn	kabel_nn	kabel_pripnn	kabel_vn
PARTIZÁNSKE	29,91	17,27	26,47	70,48	24,23	21,42

Zdroj: MsÚ Partizánske

### Vodné hospodárstvo

Prevádzkovateľom verejného vodovodu, verejnej kanalizácie a čistiarne odpadových vôd v meste je Západoslovenská vodárenská spoločnosť, a. s. Mesto Partizánske je napojené na regionálnu sieť a obyvatelia mesta, firmy a inštitúcie sú zásobovaní vodou na 100%. Verejný vodovod v meste Partizánske a jeho miestnych častiach Veľké Bielice, Malé Bielice a Návojovce dosahuje dĺžku, ktorá je uvedená v tabuľke č. 20.

Tabuľka č. 20 - Dĺžka vodovodu v nasledovných katastrálnych územiach

Katastrálne územie	Dĺžka vodovodu v km	počet vodovodných prípojk
Partizánske	52,72	2 070



Veľké Bielice	11,16	726
Malé Bielice	2,51	150
Návojevce	3,33	144
<b>SPOLU</b>	<b>69,72</b>	<b>3 090</b>

Zdroj: MsÚ Partizánske

Zásobovanie pitnou vodou je riešené z nasledovných zdrojov:

- ✓ k. ú. obce Hradište - vodný zdroj Luhy I, II, Šiare, HVL-1, Turne
- ✓ k. ú. obce Kolačno - vodný zdroj Drndava II
- ✓ k. ú. Obce Veľké Uherce - vodný zdroj Fatineje, Belaneje
- ✓ k. ú. Brodzany - vodný zdroj Geradza

### Verejné osvetlenie

Mesto je pokryté verejným osvetlením v dostatočnej miere a jeho technický stav je vyhovujúci. V roku 2005 mesto vymenilo 1 800 neefektívnych príkonovo náročných svietidiel za úsporné, čím sa dosiahla úspora elektrickej energie vo výške 66 %. V súčasnej dobe je na území mesta nainštalovaných 2 150 svetelných bodov.

### Miestny rozhlas

Miestny rozhlas pokrýva celé územie mesta aj s jeho integrovanými časťami. Dĺžka miestneho rozhlasu je 36 600 m.

### Kanalizačná sieť a odpadové vody

Kanalizačná sieť v meste Partizánske a jeho častiach (Veľké Bielice a Malé Bielice) predstavuje dĺžku 56,09 km a počet kanalizačných prípojok je 2 085. Z nasledujúcej tabuľky je vidieť, že mestská časť Návojevce nemá vybudovanú kanalizačnú sieť. V súčasnosti je v meste Partizánske vybudovaná jednotná kanalizačná sieť, ktorá zabezpečuje privádzanie odpadových vôd do čistiarnie odpadových vôd (ČOV). Za likvidáciu odpadových vôd zo žump do ČOV Partizánske zodpovedajú oprávnené organizácie TSM, s.r.o. a ZSVS, a. s.

Tabuľka č. 21 - Dĺžka kanalizačnej siete a počet kanalizačných prípojok v meste

Katastrálne územie	Dĺžka kanalizácie v km	Počet kanalizačných prípojok
Partizánske	54,51	2 011
Veľké Bielice	0,23	59
Malé Bielice	1,35	15
<b>SPOLU</b>	<b>56,09</b>	<b>2 085</b>

Zdroj: MsÚ Partizánske

Od roku 1993 sú odpadové vody na území mesta zneškodňované v mechanicko-biologickej čistiarni odpadových vôd. Jej súčasťou je kompletne kalové a plynové hospodárstvo. Nakoľko inštalované technologické zariadenie bolo zastarané, nespĺňalo požiadavky spoľahlivej prevádzky, čo malo vplyv na výsledky čistenia. V súčasnosti sa realizuje projekt „ČOV Sever“, ktorý zahŕňa aj rekonštrukciu ČOV. V mestskej časti Malé Bielice je kanalizácia vybudovaná len v južnej časti na ulici vedenej od štátnej cesty I/64 smerom ku kúpeľom Malé Bielice. Vybudovaná kanalizácia je napojená na kanalizáciu mestskej časti Veľké Bielice s následným prítokom na ČOV Partizánske. Ostatná časť Malých Bielic je bez kanalizácie. V rámci projektu „ČOV Sever“ sa vybuduje splašková





kanalizácia v celých Malých Bieliciach. Projektovaná kanalizácia bude napojená na existujúci zberač G. V mestskej časti Veľké Bielice je kanalizácia vybudovaná len na uliciach Nová, Javorová a z časti na ulici Víťazná. Projektovaná kanalizácia bude napojená na existujúcu kanalizáciu na 7 miestach v dĺžke takmer 10 km. V rámci kanalizačnej siete je navrhnutých 7 čerpacích staníc. Z dôvodu oneskorenia realizácie Projektu „ČOV Sever“ sa projekt zrealizuje v programovom období 2014 - 2020.

### Cestná doprava a siete

Mesto Partizánske je na celoštátnu cestnú dopravnú sieť napojené cestou I. triedy č. 64 Nitra - Prievidza. Stav miestnych komunikácií k 31. 12. 2009 je 114 km. Z toho cesty II. triedy predstavujú 8,9 km a cesty III. triedy 24,8 km. Dĺžka chodníkov je 65,5 km. Ich stav nie je vyhovujúci. Betónové chodníky sú popraskané, prepadnuté a výškový rozdiel medzi komunikáciou a chodníkom nie je v súlade s STN. K novovybudovaným komunikáciám patrí ulica Lúčna, Púpavová, Zelená (1,2 km). Ďalej bol vybudovaný chodník Fr. Kráľa (0,1 km), chodníky pri priechode pre chodcov Nitrianska cesta (0,05 km), potom Mostová ulica (0,05 km), chodník na Kúpeľnej ulici (1,1 km) a prístupová cesta vo Veľkých Bieliciach (0,1 km).

V meste sa nachádzajú 4 železobetónové cestné mosty - tri cez rieku Nitra a jeden cez rieku Nitrica. Ďalej sú to 2 ocelové železničné mosty cez rieku Nitra a Nitrica. V meste sa nachádzajú aj menšie mostné objekty cez melioračné kanály a tri lávky, z ktorých dve sú vedené cez rieku Nitra a jedna cez rieku Nitrica.

Na miestnych komunikáciách je vyznačených 61 priechodov pre chodcov, z ktorých je 9 osvetlených, na dvoch sú použité reflexné gombíky a na šiestich reflexné zvislé dopravné značenie. Ďalej sa v meste nachádza križovatka, ktorá je riadená cestnou svetelnou signalizáciou a dve okružné križovatky.

V meste Partizánske sa nachádza 19 väčších parkovacích plôch. Parkoviská s väčšou kapacitou parkovacích miest sa nachádzajú pred všetkými obchodnými centrami napr. TESCO, Kaufland, Lidl atď. Ostatné menšie parkovacie plochy majú kapacitu do 150 miest. Celkovo sa na území mesta nachádza 2008 parkovacích miest.

Mestská autobusová doprava je na území mesta prevádzkovaná na dvoch linkách, ktoré spájajú centrum mesta s mestskými časťami Luhy I., Luhy II., Šimonovany, Štrkovec a Šípok. Počet spojov v pracovný deň je 57, v sobotu je 25 spojov a v nedeľu 17 spojov. Partizánske ako okresné mesto má v pracovný deň 22 spojov do Bánoviec nad Bebravou, 34 spojov do Topolčian, 16 spojov do Prievidze, 2 spoje do Zlatých Moraviec a tiež 2 spoje do Žarnovice. Na území mesta sa celkovo nachádza 67 autobusových zástaviek. Z tohto počtu je 12 autobusových prístreškov presklených a na 8 prístreškoch bola vykonaná oprava plechových častí a obnovené nátery.

### Železničná doprava

Územím mesta prechádza železničná trať č. 140 Nové Zámky - Prievidza. Táto trať je jednokoľajová a neelektrifikovaná. Slúži pre potreby nákladnej a osobnej dopravy v regióne.

### Letecká doprava

V západnej časti mestskej časti Malé Bielice sa nachádza športové letisko. Toto letisko je verejné, vnútroštátne, konajú sa tu výcvikové a vyhladkové lety, športové a skúšobné lety pre zvláštne účely.





## SOCIÁLNA INFRAŠTRUKTÚRA

Sociálna infraštruktúra uspokojuje potreby obyvateľov a vyplýva na životnú úroveň obyvateľstva žijúceho na území mesta. Je podmienená štruktúrou obyvateľstva a veľkosťou sídel. Jej rozvoj sa sústreďuje skôr v sídlach mestského typu. Pri sociálnej infraštruktúre sa najčastejšie hodnotí: bytový fond, školstvo, sociálne služby, zdravotníctvo a služby obyvateľstvu. Mesto Partizánske je okresným mestom, v ktorom môžeme nájsť všetky sociálne, vzdelávacie, zdravotnícke služby, ktoré občania mesta potrebujú k bežnému životu.

### Domový a bytový fond

Existencia, rozvoj a príležitosť na bývanie ako aj stav bytového a domového fondu je jednou zo základných súčastí sociálnej infraštruktúry. Mesto by malo zabezpečiť vhodné podmienky na rozvoj bývania, či už sa jedná o rodinné domy alebo bytové jednotky. Rozvoj bytového fondu zabezpečí zotrvanie obyvateľov v meste a mesto sa tak stane atraktívnejším.

Celkový počet domov v meste je 2 642, z toho je 2 450 domov obývaných a 192 domov neobývaných. Rodinných domov v meste je 1 925, z toho väčšina domov (1 826) bola postavená v období rokov 1946-1990. Z toho vyplýva, že zástavba je zastaraná. Najčastejším dôvodom neobývanosti domov je ich využitie na rekreáciu, takýchto domov je 26. Podrobné údaje o domovom a bytovom fonde sa nachádzajú v prílohe č. 3.

Vybavenosť domov a bytov odráža životnú úroveň obyvateľov mesta. Sleduje sa viacerými ukazovateľmi, ktorými sú napríklad vybavenosť bytov ústredným kúrením, zásobovaním vodou, ďalej je to vybavenosť domácnosti mobilným telefónom, počítačom či osobným automobilom alebo internetovou sieťou.

### Školstvo

Základné školy sú výchovnovzdelávacie inštitúcie, ktoré poskytujú základné všeobecné vzdelanie deťom. V meste Partizánske sa nachádza 5 plne organizovaných základných škôl. V roku 2004 bola škola sídliskového typu na ulici Veľká okružná spojená s materskou školou. Vznikol tak jeden subjekt - Základná škola s materskou školou Veľká okružná. Základná škola Športovcov je situovaná v mestskej časti Veľké Bielice a je spádovou školou pre mestské časti Malé Bielice a Návojovce. Súčasťou školy je športový areál a multifunkčné ihrisko. Okrem toho bola v roku 2015 zaradená do siete škôl Cirkevná základná škola Sv. Jána Krstiteľa (v školskom roku 2015/2016 iba 1. ročník).

V meste Partizánske sa nachádza tiež Špeciálna základná škola, ktorej zriaďovateľom je Okresný úrad v Trenčíne. Škola svojou vybavenosťou zodpovedá plneniu jej špeciálnych úloh v oblasti vzdelávania. V meste sa nachádza aj ZUŠ, Súkromná umelecká základná škola (v časti Veľké Bielice) a detašované pracovisko Súkromnej ZUŠ Veľké Uherce.

Všetky základné školy sú vybavené IKT, počítačmi, didaktickými pomôckami a odbornými učebňami. Väčšina základných škôl prešla rekonštrukciou vonkajších priestorov (zateplenie, výmena okien, atď.). Z nasledujúcej tabuľky vidieť, že žiakov z roka na rok na základných školách klesá. Najviac žiakov (2 235 žiakov) navštevovalo základné školy v školskom roku 2007/2008.



Tabuľka č. 22 - Vývoj počtu žiakov v základných školách

školský rok	počet detí
2007/08	2 235
2008/09	2 078
2009/10	2 003
2010/11	1 882
2011/12	1 773
2012/13	1 712
2013/14	1 707

Zdroj: MsÚ Partizánske

Materské školy zabezpečujú predprimárne vzdelávanie a výchovu detí v predškolskom veku. V meste Partizánske sa nachádza 6 materských škôl.

Areál materskej školy Malinovského sa nachádza na sídlisku Šípok. Škôlka sa postupne rekonštruje a jej súčasťou je aj malý krytý bazén, ktorý slúži na výcvik plávania pre žiakov MŠ a nižších ročníkov ZŠ. Materská škola Topolová je situovaná v mestskej časti Veľké Bielice.

Všetky materské školy sú vybavené IKT zariadeniami, didaktickými pomôckami, hračkami, knižným fondom. Pre pobyt detí vonku slúžia vlastné areály s dostatočnými trávnatými plochami. Z tabuľky, kde je zaznamenaný vývoj počtu detí v materských školách, je vidieť, že počty detí sa každý školský rok menia len minimálne, teda počet detí v materských školách je viac-menej stabilný. Počet zamestnancov v materských školách v roku 2015 bol 77, z toho 54 sú pedagogickí pracovníci a 23 je nepedagogických pracovníkov.

Tabuľka č. 23 - Vývoj počtu žiakov v materských školách

Školský rok	Počet detí
2007/08	577
2008/09	547
2009/10	547
2010/11	586
2011/12	587
2012/13	585
2013/14	586

Zdroj: MsÚ Partizánske

Gymnáziá patria k stredným všeobecnovzdelávacím školám. Gymnázium v meste Partizánske sídli v pôvodnej budove gymnázia, počas posledných rokov sa pristavili ďalšie príslušné budovy. Na hlavnej budove boli urobené vonkajšie úpravy (vymenené plastové okná), taktiež bola vykonaná rekonštrukcia vnútorných priestorov, elektrické rozvody a pod.

Spojená škola je tvorená troma zložkami - Stredná odborná škola, Obchodná akadémia a Stredná priemyselná škola. Ani jedna zo škôl neprešla komplexnou rekonštrukciou. Školy sú vybavené štandardnými, modernými, vyučovacími prostriedkami.

Vysoké školy sú vzdelávacie a vedecké inštitúcie na výchovu najvyššie kvalifikovaných odborníkov. Vysoká škola zdravotníctva a sociálnej práce sv. Alžbety má sídlo v Partizánskom a sídli v budove najstaršej základnej školy v Partizánskom, ktorá bola v roku 2004 vyradená zo siete škôl MŠVVaŠ SR. Na budove sa čiastočne vymenili okná. Iná rekonštrukcia vonkajších priestorov neprebehla.



Tabuľka č. 24 - Zoznam školských a predškolských zariadení mesta v školskom roku 2015/2016

Typ školského zariadenia	Názov školy	Počet žiakov
<b>Vysoká škola</b>	Vysoká škola zdravotníctva a sociálnej práce sv. Alžbety	378
<b>Stredné školy</b>	Gymnázium	400
	Spojená škola	562
<b>Základné školy</b>	Základná škola Rudolfa Jašíka	433
	Základná škola Malinovského	260
	Základná škola Radovana Kaufmana	400
	Základná škola s materskou školou Veľká okružná	356
	Základná škola Športovcov	195
	Cirkevná základná škola Sv. Jána Krstiteľa	17
	Špeciálna základná škola	64
	Základná umelecká škola	641
	2 súkromné umelecké školy	135
	Materská škola Malinovského	101
<b>Materské školy</b>	Materská škola Obuvnícka	140
	Materská škola Makarenkova	95
	Materská škola Malá okružná	120
	Materská škola Topoľová	64

Zdroj: MsÚ Partizánske

V meste sa nachádza taktiež Centrum voľného času, ktoré pozostáva z dvoch samostatných budov pavilónového typu. Každá budova má štyri samostatné pavilóny. V troch pavilónoch prebieha činnosť záujmových útvarov, jeden slúži ako administratíva pre CVČ a vychovávateľov, v ďalšom pôsobí Komunitné centrum a tri pavilóny sú v prenájme súkromnej osoby a slúžia ako fitnesscentrum a rehabilitačné centrum. Počet členov v záujmových útvaroch je 498 v školskom roku 2015/2016.

### Zdravotníctvo a sociálna starostlivosť

V meste Partizánske sa nachádza Nemocnica s poliklinikou, od 1. 2. 2014 *Nemocnica na okraji mesta, n.o. Partizánske*. Nemocnica má 9 oddelení - chirurgické, detské FRO oddelenie, gynekologicko - pôrodnické, interné, neurologické, OAIM, oddelenie dlhodobých chorých, rádiologické oddelenie a 17 špecializovaných ambulancií.

Ďalej je tu *Mestská poliklinika v správe SMM n.o. Partizánske*, ktorá má dve chirurgické ambulancie, psychologickú, psychiatrickú ambulanciu a ORL ambulanciu.

V meste sídli aj *Fyziatrisko - rehabilitačné centrum Refit s.r.o. Partizánske* s ambulanciou fyzioterapie, balneológie a liečebnej rehabilitácie a ambulancie alergológie a klinickej imunológie.

*Dialyzačné stredisko B Braun Avitum Partizánske* s nefrologickou ambulanciou poskytuje dialyzačnú liečbu pre pacientov s chronickým ochorením obličiek.

V meste sa tiež nachádzajú samostatné ambulancie praktického lekára pre dospelých a taktiež samostatné ambulancie praktického lekára pre deti a dorast. V meste sa nachádza 12 lekární.

Sociálna starostlivosť v meste je zabezpečovaná *Centrom sociálnych služieb Partizánske*, ktorého zriaďovateľom je Trenčiansky samosprávny kraj. CSS v Partizánskom sa začal budovať v roku 1966 výstavbou Domova dôchodcov. Postupom času dochádzalo v meste k zvyšovaniu počtu obyvateľstva, ale taktiež sa zvyšoval počet starnúceho obyvateľstva a tak postupne vzniklo zariadenie, ktoré má v súčasnej dobe kapacitu 120 lôžok.



*Domov n. o. Partizánske* je nezisková organizácia, ktorá je poskytovateľom sociálnych služieb, odbornej činnosti, obslužnej činnosti. Zriaďovateľom organizácie je mesto Partizánske a kapacita lôžok je 87. Sociálne služby sú rozdelené nasledovne: sociálna služba v zariadení pre seniorov s kapacitou 47 lôžok a sociálna služba v domove sociálnych služieb s kapacitou 40 lôžok. V rámci zariadenia Domov n.o. sa poskytuje aj služba denný stacionár pre 8 klientov.

Súčasťou sociálnych služieb mesta Partizánske je *Zariadenie opatrovateľskej služby*, ktorého zriaďovateľom je mesto Partizánske. Kapacita lôžok je 25. Sociálna služba sa poskytuje pobytovou formou na 6 mesiacov s možnosťou predĺženia na ďalších 6 mesiacov. ZOS poskytuje občanom pomoc pri samoobslužných úkonoch (stravovanie, pitný režim, osobná hygiena, dodržanie liečebného režimu a iné).

*Zariadenie opatrovateľskej služby* poskytuje sociálnu službu na určitý čas osobám, ktoré vzhľadom na nepriaznivú sociálnu situáciu z dôvodu zdravotného postihnutia alebo nepriaznivého zdravotného stavu sú odkázané na pomoc inej osoby.

Mesto poskytuje taktiež opatrovateľskú službu pre viac ako 100 klientov, ktorá sa zabezpečuje v prirodzenom domácom prostredí klienta prostredníctvom viac ako 30 kvalifikovaných opatrovateľiek. Prostredníctvom neverejného poskytovateľa je zabezpečená aj prepravná služba.

## Služby obyvateľstvu

### Stravovacie zariadenia

Mesto poskytuje svojim obyvateľom rôzne služby, aby uspokojilo ich potreby a zabezpečilo ich spokojnosť. Na území mesta sa nachádza 11 kaviarní, 7 hostincov, 5 bistier, 3 pohostinstvá, 3 pivárne, 1 kinobar, 20 reštaurácií, 7 pizzerií a 6 rýchlych občerstvení. Zoznam týchto zariadení sa nachádza v prílohe č. 4.

### Ubytovacie zariadenia

Celková ubytovacia kapacita na území mesta Partizánske k 7. 1. 2016 je 189 lôžok. Najväčším zariadením, ktoré ponúka túto službu je penzión Kalinka. Travel - EU s.r.o. patrí tiež k ubytovacím zariadeniam v meste s väčšou kapacitou lôžok. Menším ubytovacím zariadením v meste je VOMI, spol. s.r.o. a penzión CREATIV, spol. s.r.o.

Tabuľka č. 25 - Ubytovacie zariadenia v meste Partizánske

Názov zariadenia	Počet lôžok
AEROCRAFT, s.r.o.	14
ARTUR, s.r.o.	20
Penzión KALINKA	49
NOVESTA, a.s.	15
SALAŠ - PARTIZÁNSKE	15
TOP VEGAS SK, s.r.o.	12
TRAVEL - EU s.r.o.	44
VOMI, spol. s.r.o.	10
CREATIV, spol. s.r.o.	10 + 2 prístelky

Zdroj: MsÚ Partizánske

### Športové zariadenia

Na území mesta sa nachádzajú nasledovné športové zariadenia, kde môžu obyvatelia tráviť svoj voľný čas.



Tabuľka č. 26 - Športové zariadenia v meste Partizánske

Názov zariadenia
Tenisové kurty
Športové letisko
Zimný štadión
Mestská športová hala
Telocvične základných škôl
Krytá plaváreň
Futbalové ihriská
Letné kúpalisko Dúha
Športové centrum DUKAS
Fitness centrum, posilňovňa
Strelnica

Zdroj: MsÚ Partizánske

V meste ďalej pôsobia nasledujúce športové organizácie, kluby:

- AHL - Fendek Cup - amatérska hokejová liga
- AMAVET - klub (raketomodelárstvo)
- CK M.A.K. Authority Partizánske - horská cyklistika
- DH POSITIVE Partizánske - cyklistika
- Futbalový klub- TJ Slovan Malé Bielice
- Futbalový klub TEMPO Partizánske
- Futbalový klub Veľké Bielice
- Gladiators TEAM Partizánske - zápasenie
- Hádzanársky klub Slávia Partizánske
- Hokejový klub Iskra Partizánske, o. z.
- Horolezecký klub IAMES Partizánske
- Karate klub DRAP Partizánske
- Klub raketových modelárov
- Klub Strom života SOVA
- Kresťansko - športový klub HELLER Partizánske
- KST kamarát Partizánske
- Kynologický klub Veľké Bielice
- LAVÍNA Partizánske (cyklistika)
- Letecký klub Partizánske
- Letecký klub PRESTIGE
- Okresný stolnotenisový zväz Partizánske
- PEGAS TRIATLON PARTIZÁNSKE
- Rádioklub KAPA - OM3KAP
- Slovenský národný aeroklub gen. M .R. Štefánika Partizánske
- Slovenský rybársky zväz
- Streetballový klub Veľké Bielice
- Šachový klub IMAX Partizánske
- Školský športový klub pri Gymnáziu Partizánske (bedminton)
- ŠK Slovan ŠIMONOVANY - PARTIZÁNSKE
- Športovo - strelecký klub detí a mládeže Partizánske
- Športový klub Harvard Partizánske



- Telovýchovná jednota ISKRA Partizánske
- Telovýchovná jednota Slovan Návojovce
- TENNIS CLUB PARTIZÁNSKE
- Turistický klub HOREC Partizánske
- Vanquish Greywolf Bike Team
- Združenie technických športov Návojovce

### Kultúra a voľný čas

V meste sa nachádzajú rôzne zariadenia na trávenie voľného času a kultúrnych podujatí. Mládež má k dispozícii 3D kino a bowling, ďalej sú tu spomínané fitnesscentrá, ihriská, kurty, sauna a strelnica. Hvezdáreň v Malých Bieliciach je najznámejším špecializovaným kultúrno-vzdelávacím zariadením pre popularizáciu astronómie a kozmonautiky v regióne. Kultúrny dom, mestské múzeum a mestská knižnica sú k dispozícii širokej verejnosti.

Združenia pôsobiace v oblasti kultúry sú:

- Detský folklórny súbor Fialka Partizánske
- Divadelné združenie Partizánske
- Divadlo mladých Šešť Pé pri Divadelnom združení Partizánske
- Domka - združenie saleziánskej mládeže, stredisko Partizánske
- Fabrika umenia
- Folklórny súbor Jánošík Partizánske
- Folkový klub Partizánske
- JÁNOŠÍK senior - folklórny súbor
- Jednota dôchodcov na Slovensku, Mestská organizácia Partizánske (MO JDS Partizánske)
- Klub absolventov Baťovej školy práce Partizánske
- Klub východniarov Partizánske
- Mestský dychový orchester Partizánske
- Mladé talenty pri Základnej umeleckej škole Partizánske
- Spevácko-dramatický súbor Jeseň pri MO JDS Partizánske
- Spevácky súbor Nádej pri MO JDS Partizánske
- Spolok Dychová hudba Bieličanka
- Tanečné štúdio Bailador
- Umelecké združenie Ateliér
- Združenie kresťanských seniorov Slovenska - Klub Partizánske - mesto
- Ľudová hudba Ladislava Broďaniho

V kultúrnom dome sa organizujú rôzne podujatia a akcie. Z nasledujúcej tabuľky je vidieť, že mesto Partizánske sa venuje rozličným spoločenským a kultúrnym podujatiam, ktoré sú organizované Mestskou umeleckou agentúrou. Organizovaním týchto kultúrnych a spoločenských podujatí mesto uspokojuje a obohacuje duševné potreby obyvateľov. Organizované podujatia a programy sú zamerané na všetky vekové kategórie obyvateľov a taktiež poskytujú občanom možnosť sa aktívne podieľať na spoločenskom a kultúrnom dianí v meste.





Tabuľka č. 27 - Organizované podujatia

Podujatia v meste a pravidelné kultúrno-spoločenské akcie		
Mesiac	Názov podujatia	Organizácia/usporiadateľ
január	Novoročná čaša vína	Mestská umelecká agentúra
január	Koncert Trojkráľový	Mestská umelecká agentúra
február	Fašiangy v meste	Mestská umelecká agentúra
marec	Koncertný program k MDŽ	Mestská umelecká agentúra
marec	Večer športovcov	Mestská umelecká agentúra
apríl	Oslavy oslobodenia mesta	Mestská umelecká agentúra
prelom apríla a mája	Májový kultúrny festival	Mestská umelecká agentúra
máj	Cesta rozprávkovým lesom	Mestská umelecká agentúra
jún	Deň záchranných zložiek	Mestská umelecká agentúra
jún	Deň mladých mesta Partizánske	mesto Partizánske
júl - august	Kultúrne leto	Mestská umelecká agentúra
júl	Folklórny festival	Mestská umelecká agentúra
júl	Vatra zvrchovanosti	Mestská umelecká agentúra
júl	Letný dostavník	Mestská umelecká agentúra
august	Festival dychovej hudby	Mestská umelecká agentúra
august	Augustová divadelná noc	Mestská umelecká agentúra
august	Mestské oslavy SNP	mesto Partizánske
september	Narodeninové mesto	Mestská umelecká agentúra
október	Koncert úcty k starším	Mestská umelecká agentúra
december	Mikuláš a mesto deťom	Mestská umelecká agentúra
december	Vianočné trhy	Mestská umelecká agentúra
december	Uvítanie novonarodených detí primátorom	mesto Partizánske
december	Silvester v meste	Mestská umelecká agentúra

Zdroj: MsÚ Partizánske

### Inštitúcie verejnej správy

Verejná správa vykonáva viaceré aktivity a zabezpečuje viaceré služby. Všeobecnou požiadavkou je, aby boli verejné služby poskytované efektívne, v rozsahu a kvalite zodpovedajúcej potrebám spoločnosti. Verejná správa je na Slovensku organizovaná na troch úrovniach: štát, kraj, obec. Ako taká sa delí na štátnu správu, samosprávu a záujmovú samosprávu. Z kategórie štátnej správy sa v sledovanom území nachádza Okresný úrad Partizánske. Ten okrem iného pôsobí i v oblastiach úseku cestnej dopravy a pozemných komunikácií, pozemkového a lesného hospodárstva, životného prostredia, živnostenského podnikania a všeobecnej vnútornej správy. Ďalšie inštitúcie sídlia v meste sú Daňový úrad Trenčín - pobočka Partizánske, Okresná prokuratúra v Partizánskom, Okresné riaditeľstvo Hasičského a záchranného zboru v Partizánskom, Okresné riaditeľstvo Policajného zboru v Partizánskom, Okresné riaditeľstvo Policajného zboru v Partizánskom - Obvodné oddelenie, Okresný dopravný inšpektorát Okresného riaditeľstva Policajného zboru v Partizánskom, Okresný súd Partizánske, Regionálna

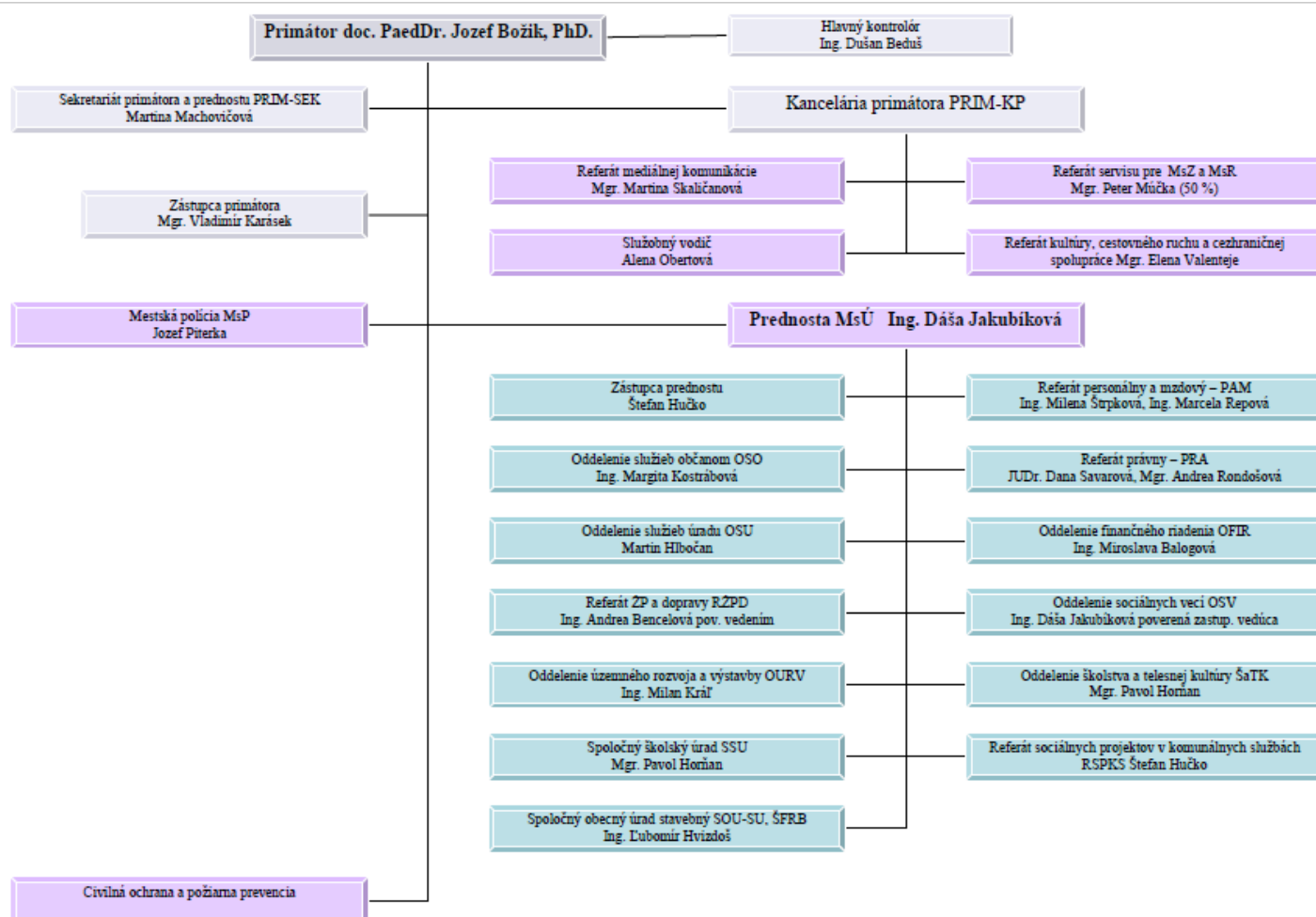


veterinárna a potravinová správa Prievidza - pracovisko Partizánske, Úrad práce, sociálnych vecí a rodiny Partizánske.

Podstatná časť verejnej správy záujmového územia patrí do kompetencií samosprávy, ktorú predstavuje Mesto Partizánske. Mesto ako samostatný územný samosprávny a právny celok Slovenskej republiky združuje na svojom území osoby, ktoré v ňom majú trvalý pobyt a zároveň samostatne hospodári so svojím vlastným majetkom a príjmami. Jeho hlavnou úlohou je pri vykonávaní samosprávy dbať o všestranný rozvoj územia mesta Partizánske a potreby jeho obyvateľov. O výkon jednotlivých úloh samosprávy sa spolu s primátorom mesta a poslancami mestského zastupiteľstva stará mestský úrad. Na mestskom úrade môžu obyvatelia mesta zastihnúť primátora mesta, v prípade záujmu sa tiež môžu zapájať do diania v meste, pracuje tam 107 zamestnancov, z toho 89 referentov. Mesto komunikuje so svojimi občanmi aj prostredníctvom webovej stránky [www.partizanske.sk](http://www.partizanske.sk). Tu obyvatelia mesta, ale aj okolitých obcí môžu nájsť potrebné informácie týkajúce sa mesta ako takého, jeho rozvoja a prehľad inštitúcií v meste, na ktoré sa môžu v prípade potreby obrátiť. Nachádzajú sa tu taktiež informácie o organizovaných akciách a spoločenských udalostiach. Mesto zverejňuje rôzne dokumenty, ktoré si obyvatelia môžu prezrieť na webovej stránke a v prípade potreby stiahnuť.

Organizačná štruktúra mestského úradu v Partizánskom je zobrazená na nasledujúcom obrázku č. 25.

Obrázok č. 25 - Organizačná štruktúra MsÚ Partizánske od 1.1.2016



Zdroj: MsÚ Partizánske



Okrem spomínaných inštitúcií zastupuje verejnú správu i záujmová samospráva, ktorú predstavujú všetky inštitúcie, ktoré svoju existenciu odvodzujú od združovacieho práva a ktoré spája konkrétny spoločenský záujem, pričom ich základným prvkom je samosprávny spôsob ich vlastnej činnosti a snaha zúčastňovať sa na verejnom živote. V Slovenskej republike ju tvoria väčšinou občianske združenia založené podľa zákona č. 83/1990 Zb. o združovaní občanov, ktoré sú registrované Ministerstvom vnútra Slovenskej republiky v Registri občianskych združení a ostatné združenia, ktoré spája určitý spoločný záujem. V takomto prípade sa jedná o záujmovú či profesnú samosprávu. Príkladom môže byť napríklad školská samospráva, prostredníctvom ktorej sa na riadení školy podieľajú žiaci a ich rodičia. Predmetom činnosti týchto právnických osôb je presadzovanie a obhajovanie záujmov združených osôb a ich zastupovanie voči orgánom štátnej správy a územnej a miestnej samosprávy - sú to organizácie tretieho sektora.

Okrem spomínaných organizácií a združení v oblasti kultúry a športu pôsobia v meste Partizánske aj ďalšie mimovládne organizácie a to:

- ❖ Zdravotnícke, sociálne humanitné - Liga proti rakovine - Klub nezábudka Partizánske, Prvosienka na podporu duševného zdravia Partizánske (Liga za duševné zdravie), Miestny spolok Slovenského červeného kríža Partizánske, Klub darcov krvi PC Šípok, Základná organizácia Slovenského zväzu telesne postihnutých Partizánske, Základná organizácia Únie nevidiacich a slabozrakých Slovenska v Partizánskom, Spoločnosť na pomoc osobám postihnutým autizmom v Partizánskom (SPOSA), Zväz postihnutých civilizačnými chorobami v SR, Základná organizácia Partizánske, Kardioklub Partizánske pri ZPCCH ZO Partizánske, Klub sclerosis multiplex Partizánske (pri Slovenskom zväze sclerosis multiplex), Denné Centrum Frézia Partizánske n.o., OZ Začať spolu, Nádej Partizánske;

- ❖ Národne orientované - Klub Spoločnosti Milana Rastislava Štefánika v Partizánskom, Miestna organizácia Slovenského zväzu protifašistických bojovníkov Partizánske, Miestny odbor Matice slovenskej Partizánske, OZ Spolu sme Slovensko;

- ❖ Cirkevné - Saleziáni don Bosca Partizánske - Slovenská provincia, Spoločenstvo kresťanov Radostné srdce Partizánske;

- ❖ Iné - E@I, Informačné centrum mladých (ICM) Partizánske, Klub filatelistov 52-40 Partizánske, PREMENA - občianske združenie Partizánske, OZ Dajme šancu, Wikimedia Slovenská republika.

Napriek tomu, že v minulom programovom období sa v oblasti spolupráce záujmovej samosprávy a verejnej správy začali vyvíjať určité aktivity, tie vytvorili iba základy jej ďalšieho fungovania v budúcnosti. Z tohto dôvodu je potrebné v programovom období 2014 - 2020 zintenzívniť mieru vzájomnej spolupráce týchto organizácií tak, aby sa podporil prenos skúseností a informácií, ktorý tak prispeje k zefektívneniu práce všetkých spolupracujúcich subjektov.

## **EKONOMICKÁ ZÁKLADŇA MESTA A HOSPODÁRSTVO**

Medzi najvšeobecnejšie členenia ekonomickej základne regiónu patrí členenie podľa sektorovej štruktúry:

1. PRIMÁRNY SEKTOR začleňuje tie ekonomické aktivity, ktoré priamo využívajú primárne surovinové zdroje (poľnohospodárska prvovýroba, lesníctvo a ťažba dreva, ťažba nerastných surovín). Podiel primárneho sektora na ekonomickom rozvoji regiónov stále klesá.



2. SEKUNDÁRNY SEKTOR nadväzuje na primárny sektor, spadajú do neho všetky ekonomické aktivity spracovateľského priemyslu. Odvetvia sem spadajúce majú rýchlejšiu obrátkovú schopnosť. Sekundárny sektor má významnú vlastnosť - koncentračnú schopnosť. To znamená, že dokáže na pomerne malé územie pritiahnúť obyvateľstvo ako pracovnú silu a kapitál.

3. TERCIÁRNY SEKTOR je najdynamickejšie sa rozvíjajúcim sektorom ekonomickej štruktúry. Jeho rozvoj a rôznorodosť významne ovplyvňuje koncentrácia obyvateľstva a úroveň príjmov, od ktorých je rozvoj obchodu a služieb pre obyvateľstvo závislý. Má rýchlu obrátkovú schopnosť, menšiu kapitálovú a materiálovú náročnosť. V tomto sektore je vysoká návratnosť investícií a vytvára sa najvyššia pridaná hodnota. Terciárny sektor predstavuje tie odvetvia služieb, ktoré nejakým spôsobom súvisia s výrobou: finančné, obchodné, dopravné, opravárenské služby, spoje.

4. KVARTÉRNY/KVARCIÁRNY SEKTOR sa vykreoval v posledných desaťročiach z terciárneho sektora. Patria sem služby, ktoré uspokojujú spoločenské potreby občanov: obrana, polícia, justícia. Tieto predstavujú klasické odvetvia verejných služieb, nemajú vplyv na dynamiku ekonomického rastu.

5. KVINTÁRNY SEKTOR tvoria predovšetkým služby, ktoré zabezpečujú zvyšovanie kvality ľudského potenciálu, kvalitu života, sú to: zdravotníctvo, školstvo, sociálne služby, kultúra, telovýchova, veda a výskum, tvorba a prenos informácií.

Ekonomicky aktívne obyvateľstvo v meste Partizánske za rok 2011 (SODB 2011) tvorí 51,28%, čiže 11 696 obyvateľov z toho 5 392 žien a 6 304 mužov. Denne za prácou dochádza 9 373 obyvateľov. Najvyššie percento zamestnaného obyvateľstva pracuje v priemyselnej výrobe (29,07%). Druhým najrozsiahlejším odvetvím je veľkoobchod a maloobchod (13,678%). Denne za prácou odchádza 9 373 obyvateľov.

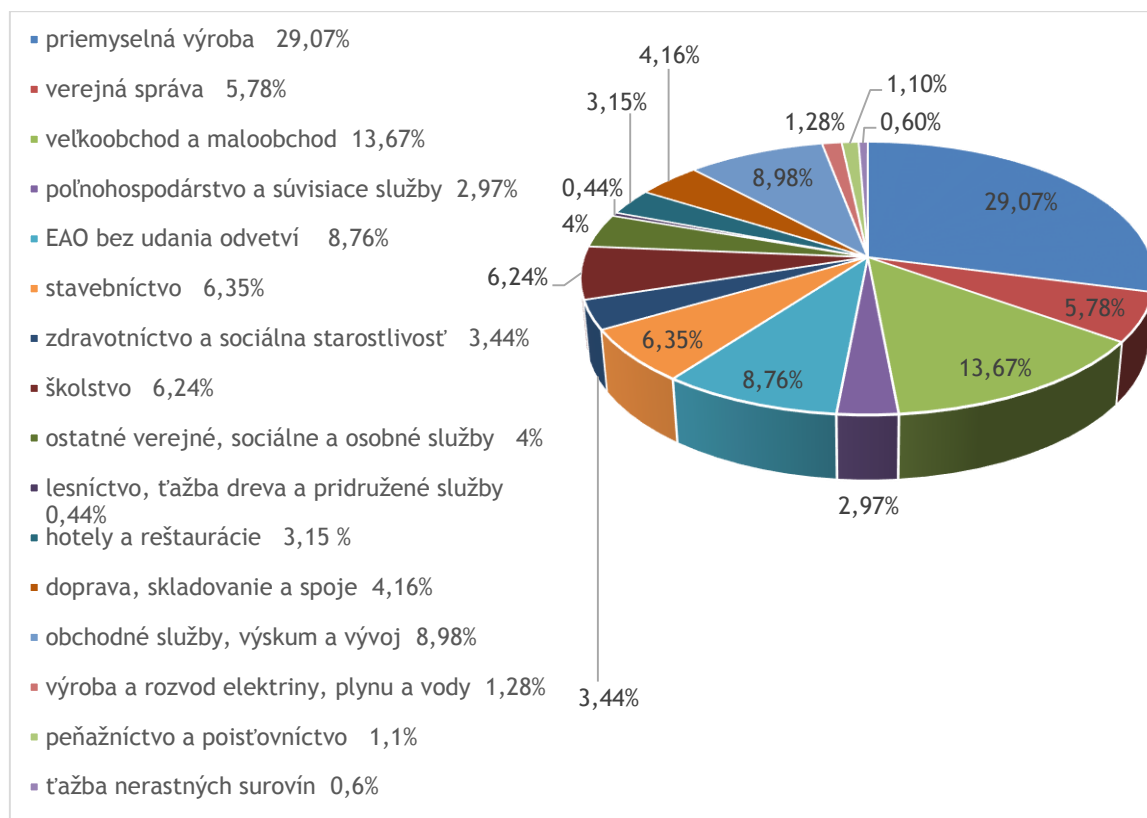
Tabuľka č. 28 - Štruktúra ekonomicky aktívneho obyvateľstva podľa odvetví hospodárstva

Odvetvie zamestnanosti	Počet zamestnaných	% zamestnanosti
priemyselná výroba	3 400	29,07
verejná správa	676	5,78
veľkoobchod a maloobchod	1 599	13,67
poľnohospodárstvo a súvisiace služby	347	2,97
EAO bez udania odvetví	1 024	8,76
stavebníctvo	743	6,35
zdravotníctvo a sociálna starostlivosť	402	3,44
školstvo	730	6,24
ostatné verejné, sociálne a osobné služby	468	4,00
lesníctvo, ťažba dreva a pridružené služby	52	0,44
hotely a reštaurácie	369	3,15
doprava, skladovanie a spoje	487	4,16
obchodné služby, výskum a vývoj	1 050	8,98
výroba a rozvod elektriny, plynu a vody	150	1,28
peňažníctvo a poisťovníctvo	129	1,10
ťažba nerastných surovín	70	0,60
SPOLU	11 696	100,00

Zdroj: SODB 2011



Graf č. 5 - Odvetvia zamestnanosti v meste Partizánske



Zdroj: SODB 2011

Mesto by malo taktiež pravidelne sledovať mieru nezamestnanosti, ktorá vo veľkej miere ovplyvňuje ekonomickú základňu mesta. Mesto Partizánske je zároveň aj okresným mestom, čo prináša so sebou ekonomické a sociálne výhody, ako napríklad dostatok pracovných príležitostí, kvalitnú štruktúru ekonomických činností. Zmapovanie a poznanie existujúceho stavu ekonomického potenciálu mesta i jeho prognóza ďalšieho vývoja v budúcnosti je dôležitým faktorom ekonomickej úspešnosti.

Počet nezamestnaných v meste Partizánske ku koncu roku 2015 predstavuje hodnotu 2 389 obyvateľov. Z nasledujúcej tabuľky je zrejmé, že počet nezamestnaných má kolísavý charakter. Najvyšší počet nezamestnaných bol zaznamenaný v roku 2012 (3 117) a naopak najnižšia hodnota bola zaznamenaná v roku 2008 (1 400).

Tabuľka č. 29 - Miera nezamestnanosti v meste Partizánske

Rok	2007	2008	2009	2010	2011	2012	2013	2014	2015*
počet nezamestnaných	1 696	1 400	2 557	2 879	2 927	3 117	3 228	2 776	2 389
% dlhodobo nezamestnaných z počtu nezamestnaných	59,18	54,99	32,79	49,19	54,85	47,32	48,69	55,50	56,16

Zdroj: SODB 2011, rok 2015\* - hodnota je uvedená bez mesiaca december

Ekonomickú základňu ovplyvňujú rôzne zložky. K základným patria hlavne finančné prostriedky, ktoré mesto získava z vlastnej činnosti, alebo svoje aktivity financuje z cudzích finančných zdrojov, v tomto prípade ide tiež o finančnú pomoc z fondov EÚ. Ekonomickú základňu ovplyvňujú firmy a podnikatelia sídlia v meste a taktiež ekonomicky aktívni obyvatelia.



Z nasledujúcej tabuľky vyplýva, že podnikateľské prostredie je v meste rozmanité. Pôsobí tu niekoľko stoviek podnikateľských subjektov. Ekonomicky aktívni obyvatelia pracujú buď v miestnych súkromných podnikoch alebo pracujú vo firmách a inštitúciách v susedných obciach alebo najbližších mestách. K najväčším zamestnávateľom v meste patria nasledovné podnikateľské subjekty uvedené v tabuľke č. 30.

Tabuľka č. 30 - Najväčší zamestnávateľia v meste Partizánske

Názov	Počet zamestnancov	Zameranie
Honeywell Safety Products Partizánske s.r.o.	670	výroba textilných a kožených výrobkov, výroba obuvi
Partizánske Building Components-SK s.r.o. (Velux)	435	výroba okien z plastu a súčiastok k nim
NOVESTA, a.s.	357	výroba obuvi a obuvníckych polotovarov
ARTRA s.r.o.	209	výroba obuvi
Richter Slovakia s.r.o.	149	výroba obuvi, obchodná činnosť
<b>Pol'nohospodárske subjekty v meste</b>		
AGRO Diskomp, s.r.o.Skačany		
PD „Brezina“ Pravotice		
Pol'nohospodárske družstvo podielnikov Velké Uherce		

Zdroj: MsÚ Partizánske

V meste Partizánske pôsobí 6 samostatne hospodáriacich roľníkov, ktorých zameranie je uvedené v nasledovnej tabuľke č. 31.

Tabuľka č. 31 - Samostatne hospodáriaci roľníci v meste Partizánske

SHR	Zameranie
Jaroslav Súlovský	živočišná výroba - chov rýb
Ondrej Jarkovský	údržba verejnej zelene
Ing. Margita Košovská	rastlinná výroba
Milan Strmeň	pestovanie poľnohospodárskych subjektov
Peter Frgala	rastlinná výroba
Ing. Róbert Dvonč	rastlinná výroba

Zdroj: MsÚ Partizánske

Samospráva musí byť vybavená určitými predpokladmi, aby mohla zabezpečovať a realizovať svoje činnosti a funkcie - z ekonomického hľadiska sú to najmä štruktúra majetku a rozpočet mesta a už vyššie spomínaná odvetvová štruktúra a miera nezamestnanosti.

### Finančné hospodárenie mesta

Majetok mesta odráža všetky zložky, ktorými mesto disponuje. Mesto musí poznať stav svojho majetku a to hlavne dlhodobého majetku hmotného a nehmotného, finančný majetok a taktiež obežný majetok. Na základe týchto informácií môže potom využiť potenciál správnym spôsobom. Vo vlastníctve mesta sa nachádzajú budovy a pozemky, ktoré buď využíva mesto samostatne alebo budovy, ktoré môže dať do prenájmu právnickým alebo fyzickým osobám. Celkový počet budov vo vlastníctve mesta je 102.





Na celkovej hodnote majetku sa podieľa v najväčšej miere dlhodobý hmotný majetok mesta. V sledovanom období rokov 2010 - 2014 je vidieť, že dlhodobý majetok mesta sa zvyšuje.

Tabuľka č. 32 - Majetok mesta v € a jeho rozdelenie za roky 2010 - 2014

Majetok	2010	2011	2012	2013	2014
dlhodobý hmotný	36 938 180	37 663 162	37 900 308	37 700 118,36	38 645 121,64
dlhodobý nehmotný	696	48	0,00	0,00	48 140,26
dlhodobý finančný	8 039 149	8 019 083	7 982 299	8 737 374,02	8 737 374,02
obežný majetok	3 350 850	4 502 358	4 221 615	4 669 579,93	4 669 579,93

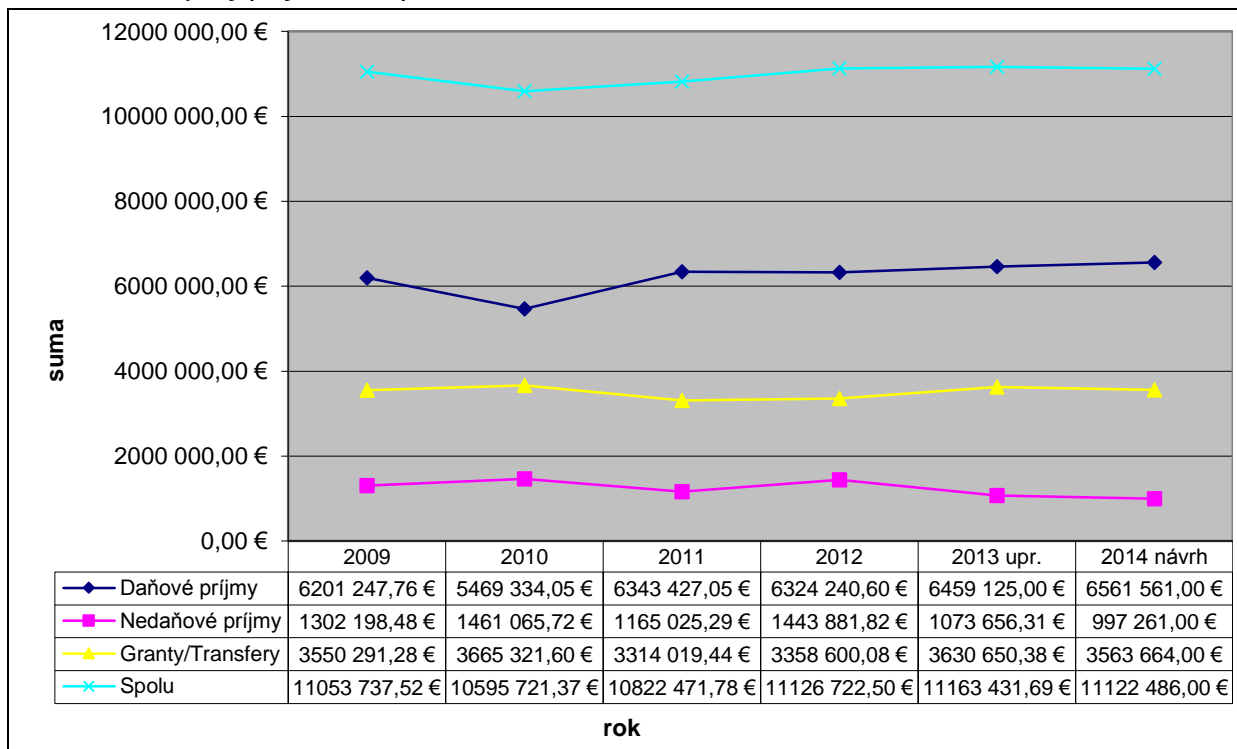
Zdroj: MsÚ Partizánske

Ekonomická kondícia a pripravenosť mesta na riešenie vlastných investičných zámerov je dobrá. Celkový výsledok rozpočtového hospodárenia za rok 2014 bez finančných operácií a upravený o nevyčerpané dotácie činil schodok 940 788,23 €. Zostatok nesplatených úverov k 31.12.2014 bol 2 978 879,92 €, z toho ŠFRB 1 142 453 €. Ukazovateľ dlhu 1 (pomer dlhu k bežným príjmom 2013) bol 16,06 % bez ŠFRB, ukazovateľ dlhu 2 (pomer splátok k bežným príjmom 2013) bol 1,64 % bez ŠFRB. Programový rozpočet mesta Partizánske na rok 2014 je uvedený v prílohe č. 5.

Vývoj hospodárenia podľa záverečných účtov mesta:

- Prebytok 2012: 51 086,95 €
- Prebytok 2013: 535 387,86 €
- Schodok 2014: 940 788,23 € bol vysporiadaný prebytkom finančných operácií v sume 2 007 154,31 Eur, tvorba rezervného fondu 1 066 366,08 €
- Zostatok rezervného fondu k 31.12.2014: 954 492,10 €

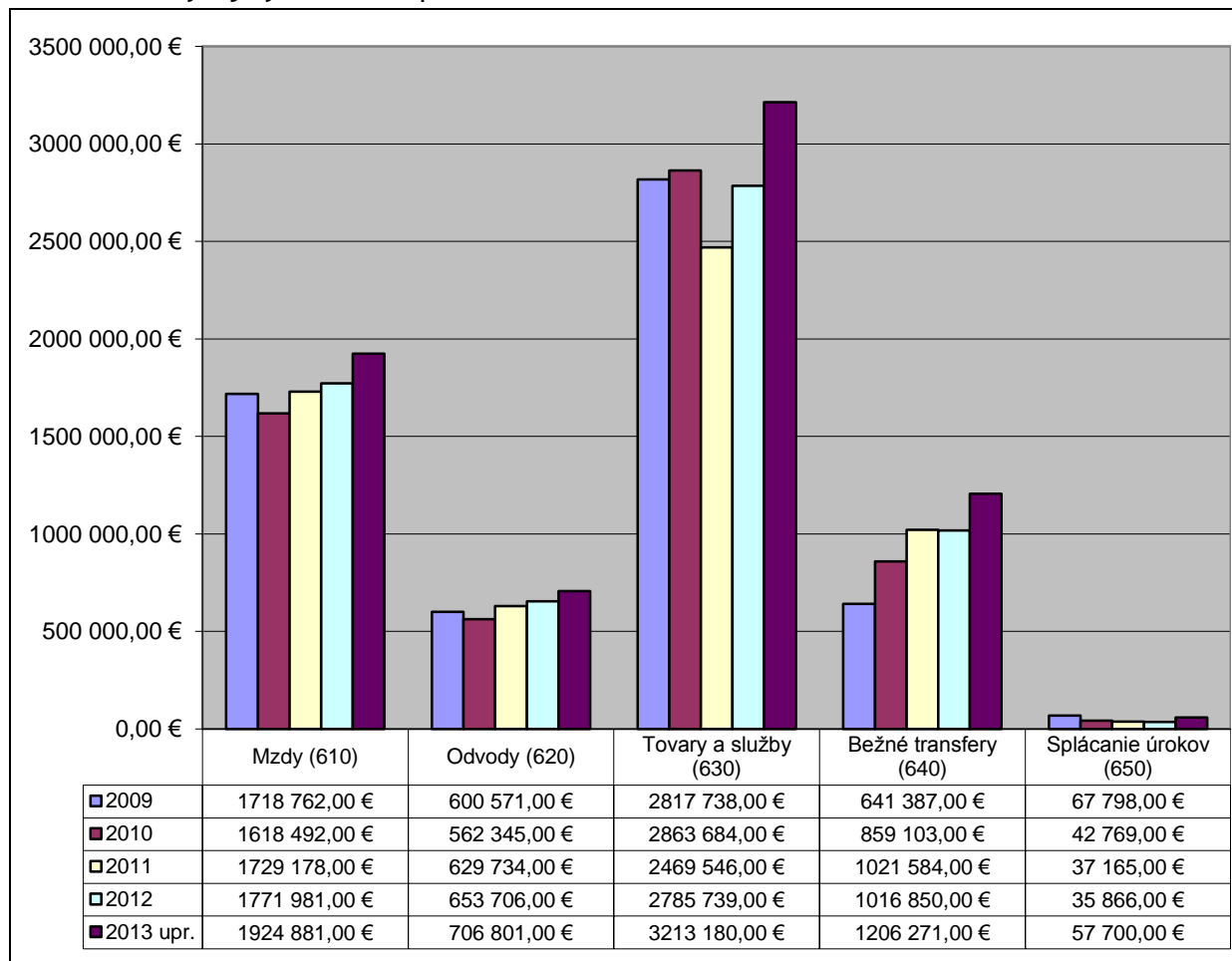
Graf č. 6 - Vývoj príjmov rozpočtu mesta Partizánske



Zdroj: MsÚ Partizánske



Graf č. 7 - Vývoj výdavkov rozpočtu mesta Partizánske



Zdroj: MsÚ Partizánske

### Predpoklady pre rozvoj cestovného ruchu

Cestovný ruch je veľmi dôležitým faktorom pre rozvoj územia. Pozostáva z primárnej a sekundárnej ponuky. Do primárnej ponuky cestovného ruchu patria najmä prírodné podmienky. Za atraktívne prírodné podmienky sa považuje tiché a pekné prírodné prostredie, taktiež chránenú krajinnú oblasť alebo krajinný úkaz. Na území mesta Partizánske sa nachádzajú liečivé pramene. Prvé zmienky o horúcich liečivých prameňoch pochádzajú z roku 1669 od anglického cestovateľa E. Browna. Najväčší rozmach dosiahli kúpele v roku 1928. V súčasnosti sú kúpele prevádzkované súkromnou firmou.

K primárnej ponuke sa zaraďujú tiež kultúrne a historické pamiatky. Mesto by sa malo preto snažiť o udržiavanie týchto pamiatok v dobrom stave. Prostredie mesta bude krajšie a na území sa nebudú nachádzať chátrajúce historické pamiatky v zlom stave. Do sekundárnej ponuky cestovného ruchu patria stravovacie a ubytovacie služby. Každé územie s potenciálom na rozvoj cestovného ruchu by sa malo snažiť využiť svoje výhody cestovného ruchu.

K turisticky atraktívnym zaujímavostiam v meste patrí letné kúpalisko Dúha, ktoré bolo otvorené v roku 2000 a v roku 2004 bolo vyhlásené za najlepšie regionálne kúpalisko na Slovensku. Kúpalisko je situované pod horou v blízkosti športovej haly a zimného štadióna. Návštevníci môžu počas letnej prevádzky využiť veľký plavecký bazén, sedáci



oddychový bazén a bazén s atrakciami - tobogan, šmýkačka. V areáli kúpaliska sa nachádzajú plážové volejbalové ihrisko a pieskoviská.

V mestskej časti Malé Bielice sa nachádzajú kúpele, ktoré vyrástli priamo na mieste, kde vyviera teplá minerálna voda, ktorá dosahuje teplotu 43,6 °C. Pramene, ktoré tu balneológovia objavili, majú priaznivé účinky pôsobiace pozitívne na pohybové ústrojenstvo, nervovú sústavu, rehabilitáciu a regeneráciu organizmu. Základom liečebných procedúr je výskyt čirej liečivej vody bez zápachu a farby. Termálna voda priaznivo pôsobí pri liečbe osteoporózy, chronických reumatických ochorení, pri zmiernení problémov opotrebovania kĺbov a chrčtice, degeneratívnych ochorení pohybového aparátu a vegetatívneho nervového systému.

Letisko Malé Bielice, ktoré spravuje Aeroklub Partizánske otvára každoročne kurzy pre záujemcov o lietanie bezmotorových lietadiel. Činnosť klubu je zameraná na výchovu plachtárov, propagáciu leteckého športu a taktiež získavanie nových skúseností v inštruktorskej činnosti. Letisko ďalej ponúka záujemcom vyhlídkové a komerčné lety a zabezpečuje prenájom malých športových lietadiel pre pilotov.

V mestskej časti Malé Bielice sa nachádza známa hvezdáreň, ktorej účelové zariadenia pozostávajú z prednáškovej sály pre 68 návštevníkov, kancelárskych priestorov a 5,5 metrovej kupoly. V prednáškovej sále sa konajú rôzne semináre, vzdelávacie programy ako aj rôzne školenia pre širokú verejnosť. Hvezdáreň ďalej poskytuje nočné i denné pozorovanie oblohy.

Mesto Partizánske má v rámci podpory cestovného ruchu a regionálneho rozvoja vytvorené partnerské spolupráce so zahraničným mestom Valašské Meziříčí v Českej republike. Predmetom tejto dohody o cezhraničnej spolupráci je upevňovanie a ďalšie rozvíjanie vzťahov medzi mestami, mestskými úradmi a priateľské zväzky medzi občanmi týchto miest. Partnerstvá sú podnetné v mnohých oblastiach kultúrneho, spoločenského a športového života. Okrem vzájomných návštev pracovníkov z oblastí kultúry, športovcov či seniorov sa podporuje tiež spolupráca a výmenné pobytové aktivity pre žiakov.

Obrázok č. 26 - Podpis partnerskej dohody medzi mestom Partizánske a mestom Valašské Meziříčí



Zdroj: MsÚ Valašské Meziříčí



## VYHODNOTENIE PREDCHÁDZAJÚCEHO OBDOBIA

Mesto malo vypracovaný Plán hospodárskeho a sociálneho rozvoja mesta Partizánske na roky 2008 - 2013. Vďaka tomuto vytvorenému strategickému dokumentu malo možnosť v spomínanom období čerpať finančné prostriedky z predchádzajúceho programového obdobia. V PHSR bolo stanovené množstvo aktivít a cieľov, ktoré sa mali v období rokov 2008 - 2013 realizovať. Počas obdobia sa však vyskytli rôzne faktory, ktoré mali vplyv na stanovené aktivity a určili ich realizovateľnosť.

### Plánované aktivity v predchádzajúcom období 2008 – 2013

Mesto Partizánske malo naplánovanú realizáciu niekoľkých aktivít, ktoré spadali do priorít:

- Hospodársky rast a zamestnanosť
- Kvalita života a prítlačivosť mesta

Nasledovná tabuľka poukazuje na aktivity akčného plánu mesta Partizánske. Realizácia aktivít bola naplánovaná na obdobie rokov 2008 - 2013 a vo väčšine prípadov bola ovplyvňovaná výškou dotácie zo štátneho rozpočtu alebo z fondov EÚ.

Tabuľka č. 33 - Plánované aktivity v PHSR mesta Partizánske za obdobie rokov 2008 - 2013

P. č.	Projektový Zámer	Termín začatia	Termín ukončenia	Predpokladaný rozpočet
1.	Vytvorenie štruktúry podporujúcej spoluprácu a reprezentáciu medzi firmami	2. polrok 2008	Štruktúra bude vytvorená do polovice roku 2010	200 000 EUR
2.	Plán podpory podnikania pre firmy poskytujúce služby	2. polrok 2008	Centrum bude otvorené do polovice roku 2010	1 500 000 EUR
3.	Vytvorenie spoločného školiaceho strediska pre odborné a celoživotné vzdelávanie	2009	Centrum bude otvorené do roku 2013	1 500 000 EUR
4.	Plán na podporu modernizácie firiem	2009	Do konca roku 2013	400 000 EUR
5.	Podpora účasti firiem z Partizánskeho v projektoch výskumu a technického rozvoja (VTR)	N/A	Pilotný projekt v trvaní 2 rokov	180 000 EUR
6.	Zlepšenie technického stavu škôl	2008	2015	110 000 000 EUR
7.	Školenia, kurzy a programy spoločenského povedomia na základných a stredných školách	2008-2009	S podporou mesta na 2 roky	40 000 EUR
8.	Program pre školenie a začlenenie mladých absolventov do miestnych firiem postavený na grantovom princípe	2009	2015	150 000 EUR/rok
9.	Zlepšenie infraštruktúry pre voľnočasové aktivity (šport, parky)	2009	2015	300 000 EUR
10.	Rozšírenie a vylepšenie sociálnych služieb pre občanov	2008	2015	1 220 000 EUR
11.	Ďalšie zlepšovanie kvality miestnych služieb v zdravotníctve	2008	Priebežná aktivita	1 000 000 EUR
12.	Program modernizácie a zvýšenia atraktívnosti obchodov	2008	2015	0 EUR
13.	Revízia plánu rozvoja mesta - územného plánovania	2008	Priebežná aktivita	50 000 EUR
14.	Bývanie, nájomné byty	2010	Priebežná aktivita	15 000 000 EUR



15.	Pilotný projekt zavedenia čistých technológií	2. polrok 2009	2010 - priebežná aktivita	100 000 EUR
16.	Rozvoj chránených oblastí	2. polrok 2010	2010 - priebežná aktivita	0 EUR
17.	Separovaný zber a zhodnocovanie odpadov, uzatváranie a rekultivácia skládok	2009	2013	A: 867 000 EUR B: 700 000 EUR
18.	Energetická efektívnosť a obnoviteľné zdroje energie	Koordinačný bod: 1. polrok 2009 <i>pilotný projekt 1:</i> 2. polrok 2009 <i>pilotný projekt 2:</i> 2. polrok 2009	koniec 2009	koordinačný bod: 200 000 EUR <i>pilotný projekt1:</i> 200 000 EUR <i>pilotný projekt 2:</i> 280 000 EUR
19.	Všeobecný plán zlepšenia využitia ustanovizní pre využitie voľného času a zvýšenie ich aktivity a vplyvu	2009	2013	150 000 EUR
20.	Obnova historických budov a dedičstva na turistické a kultúrne účely	1. fáza: 2. polrok 2008 2. fáza: 2010	1. fáza: do konca 2009 2. fáza: do konca 2015	1. fáza: 150 000 EUR 2. fáza: 330 000 EUR
21.	Vytvorenie nových turistických produktov (ponuky)	2010	2015	400 000 EUR
22.	Integrovaný plán Kvality služieb turistického ruchu poskytovaných malým a stredným podnikateľom (a tiež zariadení)	2009	2011	150 000 EUR
23.	Zlepšenie technického stavu a komunikácií a chodníkov	2008	priebežná aktivita	5 000 000 EUR
24.	Vybudovanie nových parkovísk	2009	priebežná aktivita	3 100 000 EUR
25.	Realizácia „Plánu peších zón, námestí a vzhľadu mesta“	2009	2015	110 000 EUR
26.	Aktívna účasť mesta v medzinárodných záujmových skupinách a projektoch	2009	priebežná aktivita	60 000 EUR/rok
27.	Komunikačný plán	2008	priebežná aktivita	120 000 EUR
28.	Elektronizácia verejnej správy (e-government a e-administratíva)	2009	platforma pripravená do konca 2010, priebežná aktivita	100 000 EUR

Zdroj: MsÚ Partizánske

### Realizované projekty mesta

Tabuľka č. 34 - Zhodnotenie aktivít mesta Partizánske v rokoch 2008 - 2013

Projektový námet	Popis projektu	Celkové náklady (v €)	Rok realizácie
Program pre školenie a začlenenie mladých absolventov do miestnych firiem postavený na grantovom princípe	Realizovalo sa priebežne prostredníctvom programov ÚPSVaR - absolventskej praxe.	N/A	2011-2015
Zlepšenie infraštruktúry	Dobudovanie mestského zimného štadióna	406 917	2008-2010



<b>pre voľnočasové aktivity (šport, parky)</b>	Viacúčelové ihrisko ZŠ V. Bielice	99 600	2009-2010
	Oprava a údržba detských ihrísk	61 925,64	2008-2015
	Závlahový systém FK Tempo + šatne a prístrešok + chodník + zbúraná tribúna	118 000	2012-2015
	Detské ihrisko Nám. Mieru	13 082	2008
	Mini ihrisko ZŠ Malinovského	107 357	2008
	Detské ihrisko Návojovce	9 157	2010
	Detské ihrisko na sídlisku Šípok	22 300	2014
	Detské ihrisko park Veľké Bielice	13 800	2014
	Rekonštrukcia detského ihriska Bodokolienka	15 000	2015
	Detské ihrisko M. Bielice	9 000	2010
	Modernizácia mestskej športovej haly	230 000 (z toho 10 000 z dotácie Úradu vlády)	2012, 2015
	Odvhlčenie, šatne a mantinely na zimnom štadióne	125 134	2011-2012, 2015
	Závlahový systém FK Tempo + šatne a prístrešok + chodník + zbúraná tribúna	118 000	2012-2015
	Rekonštrukcia šatní FK Šimonovany a Návojovce + M. a V. Bielice	42 500	2013-2014
	Petangové ihrisko v parku MRŠ	3000	2014
	Multifunkčný športový areál ZŠ R. Kaufmana	1 109 000 (80 000 grantové zdroje Nadácie VKR Velux)	2015-2016
	Rekonštrukcia CVČ (WC 1. a 2. etapa, strechy)	50 000	2014-2015
<b>Rozšírenie a vylepšenie sociálnych služieb pre občanov</b>	Rekonštrukcia výťahu v Domov n.o.	34 188	2014
	Rekonštrukcia a modernizácia zariadenia sociálnych služieb Domov n. o.	867 364	2012-2013
	Projekt Terénna sociálna práca	86 800 (dotácia ESF)	2012-2015
	Vybudovanie Denného centra - klubu spoločenských organizácií	Suma zahrnutá v položke Prístavba a prestavba slobodárne č. 7	2008
	Projekt LSKP - Komunitné centrum - rekonštrukcia a prevádzka	139 395,36	2014-2015
	Cesta Rómom - Romano Drom	22 200 (dotácia ESF)	2009-2011
<b>Ďalšie zlepšovanie</b>	V roku 2010 bol podaný projekt na	N/A	N/A





kvality miestnych služieb v zdravotníctve	modernizáciu a rekonštrukciu NsP, n.o. Projekt nebol úspešný. V roku 2011 sa nemocnicu podarilo prenajať strategickému investorovi.		
	Investícia do NsP, n.o. - výťah, nákup sterilizátora a rekonštrukcia infektológie	128 000	2010
Program modernizácie a zvýšenia atraktívnosti obchodov	V sledovanom období pribudli do mesta prevádzky veľkých hypermarketových reťazcov ako aj menšie prevádzky lokálnych podnikateľov v centre mesta	N/A	2008-2015
	Prístavba a prestavba slobodárne č. 7 - vznikli nové obchodné priestory vo vlastníctve mesta	451 713	2008
Bývanie, nájomné byty	Prístavba a prestavba slobodárne č. 7 - vznikli nové byty vo vlastníctve mesta	667 800	2008
	Oprava strechy slobodárne č. 9	46 415	2010
	Nábřežná 208 - projekt rekonštrukcie	66 700	2008-2009
	Družstevná 833 - zateplenie strechy	129 000	2014
	Projekt na výstavbu nájomných bytov na sídl. Šípok	30 000	2012
	Zbúraný bytový dom Nábr. 207	57 000	2014
Separovaný zber a zhodnocovanie odpadov, uzatváranie a rekultivácia skládok	Rekultivácia skládky NNO Šimonovany	1 100 000	2008
	Podpora kompostovania	56 848	2014-2015
	Dobudovanie zberného dvora	174 271,55	2008
	Revitalizácia územia s nelegálne umiestneným odpadom	16 959,53	2015
Všeobecný plán zlepšenia využitia ustanovizní pre využitie voľného času a zvýšenia ich aktivity a vplyvu	Spoločenské centrum M. Bielice - dobudovanie a zariadenie	50 000	2008-2009
	Prestavba vstupu panoramatického kina	26 600	2010
	Digitalizácia kina a komplexná rekonštrukcia sály	250 000	2011-2015
	Rekonštrukcia DK na Nám. SNP	105 000	2012-2013
	Rekonštrukcia spoločenského centra Pošta Šimonovany	142 403,54	2012-2015
	Vybudovanie kultúrneho domu Veľké Bielice	280 000	2013
	Rekonštrukcia kultúrneho domu Návojojce	24 000	2012
Obnova historických budov a dedičstva na turistické a kultúrne účely	Bol podaný projekt na Rekonštrukciu Vodného hradu v októbri 2014, ktorý bol následne realizovaný do 10/2015. Predmetom projektu bola komplexná rekonštrukcia interiéru a exteriéru s odstránením problému s vlhnutím. V priestoroch bude zriadená pobočka mestskej knižnice a múzea.	699 639,91	2015
Vytvorenie nových turistických produktov (ponuky)	Z fondu mikroprojektov vybudované Mestské múzeum. Vytvorený systém označovania mestských pamätihodností s informačnými tabuľami. Vydané pohľadnice a propagačné predmety mesta.	50 000	2011-2015
Zlepšenie technického stavu komunikácií	Rekonštrukcia mosta cez rieku Nitra	206 600	2010
	Rekonštrukcia železničného priecestia	25 000	2010



<b>a chodníkov</b>	Rekonštrukcia ulice R. Jašíka	189 000	2013
	Rekonštrukcia ul. Gen. Svobodu ku Kauflandu	180 000 (vynútená investícia Kaufland)	2013
	Rekonštrukcia ul. Malinovského	95 800	2013
	Rekonštrukcia povrchu križovatky Hrnčirikova	61 000	2013
	Chodník Fr. Kráľa	14 000	2013
	Chodník Nádražná + spojovací Družstevná	50 600	2013
	Rekonštrukcia povrchu ul. M. Okružná I. etapa	187 500	2014
	Rekonštrukcia povrchu ul. V. Okružná I. etapa	105 000	2014
	Rekonštrukcia želez. priecestia pri Kauflande	81 500	2014
	Vybudovanie 3 prechodov pre chodcov na I/64	118 300	2014
	Vybudovanie prechodu pre chodcov v Návojcviach	10 000	2015
	Chodník ul. Gen. Svobodu I. etapa	154 000	2015
<b>Aktívna účasť mesta v medzinárodných a záujmových skupinách a projektoch</b>	Realizácia projektu z Fondu mikroprojektov cezhraničnej spolupráce ČR-SR	30 000	2011
	Založenie Česko-Slovenskej Baťovej spoločnosti	N/A	2015
	V rámci partnerstva s mestom Valašské Meziříčí bolo organizovaný viacero výmenných akcií v oblasti kultúry a školstva (na posledný Česko-Slovenský deň v októbri 2015 medzi základnými školami)	N/A	2015
<b>Komunikačný plán</b>	Pôvodný zámer PHSR - Partizánske - miesto pre kvalitu bol v roku 2011 nahradený sloganom Partizánske-mesto, kde to žije. Komunikácia s občanmi sa zintenzívnila po roku 2010, kedy sa začali používať nové formy komunikácie prostredníctvom sociálnych sietí, pravidelných tlačových správ na webovom sídle mesta, pravidelných príspevkov v celonárodných médiách a zmenou prezentácie v týždenníku Tempo a vytvorením Mestskej televízie Partizánske.	N/A	2008-2015
<b>Elektronizácia verejnej správy (e - government a e - administratíva)</b>	V nadväznosti na zákon o povinnom zverejňovaní informácií bola vybudovaná platforma e-gov, prostredníctvom ktorej mesto zverejňuje zákonom požadované informácie. V roku 2015 pribudol portál gis.partizanske.sk s mapovými údajmi. V roku 2012 bol podaný projekt v rámci výzvy OPIS na elektronizáciu služieb mesta Partizánske. Pre komplikácie pri verejnom obstarávaní nebolo možné projekt realizovať.	1 062	2011-2015



<b>Vytvorenie štruktúry podporujúcej spoluprácu a reprezentáciu medzi firmami</b>	Vytvorená komunikačná infraštruktúra medzi mestom a podnikateľmi - Rada hospodárskeho a sociálneho rozvoja	2 015	2015
<b>Zlepšenie technického stavu škôl</b>	Rekonštrukcia ZŠ a MŠ V. Okružná	968 296	2010
	Plynofikácia MŠ Topoľová	11 848	2011
	Rekonštrukcia ZŠ Malinovského	285 655	2014
	MŠ Obuvnícka - výmena okien, zateplenie a vyregulovanie kúrenia	203 959	2014
	Vyregulovanie kúrenia v ZŠ s MŠ V. Okružná	42 000	2015
	Kompletná výmena okien v MŠ Topoľová	9 400	2012-2014
	Čiastočná výmena okien v MŠ Malinovského	26 300	2012-2014
	Čiastočná výmena okien v MŠ Makarenkova	25 600	2012-2014
	Rekonštrukcia strechy ZŠ Športovcov	30 000	2015
	Výmena okien ZŠ R. Kaufmana	95 000	2015
	Rekonštrukcia ZŠ R. Jašíka - A pavilón	190 000	2015
<b>Školenia, kurzy a programy spoločenského povedomia na základných a stredných školách</b>	Podpora a rozvoj činnosti Informačného centra mladých	N/A	2008-2015
	Programy a súťaže organizované prostredníctvom CVČ (Štúr, Štefánik a pod.) za účelom budovania historického a národného povedomia	N/A	2013-2015
	Aktívna účasť a podpora štruktúrovaného dialógu	N/A	2014-2015
<b>Revízia plánu rozvoja mesta - územného plánovania</b>	Územný plán prijatý vo februári 2015	106 948	2010-2015
<b>Rozvoj chránených oblastí</b>	Chránený areál Bielických bahien zaradený do zoznamu navrhovaných území európskeho významu v roku 2011. Spolupráca s dobrovoľníkmi KST Kamarát.	1 000	2010 - priebežná aktivita
<b>Energetická efektívnosť a obnoviteľné zdroje energie</b>	CTZ - kotolňa + výmena rozvodov	1 776 840,14	2008-2011
<b>Vybudovanie nových parkovísk</b>	Spevnené plochy Šípok	48 000	2010
	Rekonštrukcia parkovísk v CMZ	35 500	2011
	Spevnené plochy v rôznych častiach mesta	18 000	2012
	Odstavný pruh ul. Malinovského (39 miest)	71 000	2012
	Odstavné plochy Šípok (22 miest)	15 400	2013
	Odstavné plochy Gen. Svobodu 828 (55 miest)	19 280	2013
	Odstavná plocha Nádražná 647-648	49 500	2014
	Odstavné plochy Luhy II.	18 000	2014
	Odstavné plochy Októbrová I. etapa	30 000	2015
<b>Realizácia „Plánu peších zón, námestí a vzhľadu</b>	Rekonštrukcia centrálnej mestskej zóny	1 683 088,57	2009-2012
	Chodník M. Bielice I. a II. etapa (560 m)	100 000	2013-2014



mesta“	Sieťový rozpad pred DS Luhy (920 m <sup>2</sup> )	29 000	2013
	Rekonštrukcia ul. Februárová a pred Úradom práce	162 600	2013-2014

Zdroj: vlastné spracovanie podľa údajov z MsÚ Partizánske \*N/A – nedostupná informácia

Mesto realizovalo niekoľko projektov, ktoré neboli zaradené do akčného plánu v rámci dokumentu PHSR na roky 2008-2013. Uvádza ich nasledovná tabuľka č. 35.

Tabuľka č. 35 - Realizované projekty mesta Partizánske zrealizované mimo plánovaných projektových námetov v PHSR na roky 2008-2013

Projekt	Celkové náklady (v €)	Rok realizácie
Priemyselný park	200 000	2008-2009
Rozšírenie cintorína Šípok	111 329,14	2008, 2011-2012
Vybudovanie poldra v Návojcviach	64 000	2014
Rekonštrukcia autobusových zastávok	19 300	2014
Vybudovanie kamerového systému	36 000	2015
Rekonštrukcia budovy MsÚ (výmena okien, rekonštrukcia zasadačiek)	78 600	2012, 2014-2015
Odvodnenie verejného priestranstva pri bytovom dome Horská 1308	36 000	2015

Zdroj: vlastné spracovanie podľa údajov z MsÚ Partizánske

## VYHODNOTENIE DOTAZNÍKOVÉHO PRIESKUMU

Za účelom zistenia názorov miestnych obyvateľov o kvalite života a spokojnosti v meste Partizánske bol uskutočnený dotazníkový prieskum, ktorý umožnil obyvateľom vyjadriť svoj názor v jednotlivých oblastiach života v meste a taktiež navrhnúť možnosti na vyriešenie problémov, ktoré v meste pozorujú.

Nasledovné zistenia z dotazníkového prieskumu majú za úlohu pomôcť miestnej samospráve pri hľadaní možností na zlepšenie kvality života obyvateľov prostredníctvom zistenia ich potrieb. Dotazník predstavuje dôležitý nástroj pri určení rozvojových cieľov a priorít mesta Partizánske v ďalšom období. Vyplnené dotazníky pomôžu zlepšiť hospodársku oblasť, oblasť sociálneho rozvoja mesta, pričom pri stanovení ďalšieho smerovania mesta sa bude vychádzať aj z týchto podkladov.

Dotazníkový prieskum prebiehal v dvoch formách - v tlačenej podobe a v elektronickej podobe. Tlačená verzia dotazníkov bola roznesená prostredníctvom zástupcov Mestského úradu v Partizánskom do domácností a následne zozbieraná a odovzdaná na vyhodnotenie. Elektronický online dotazník bol zverejnený na webovej stránke mesta.

Dotazník sa skladá z 2 častí hlavných, ktoré sa ďalej delia na jednotlivé otázky a vyhradený je tu tiež priestor pre vyjadrenie vlastných názorov a návrhov obyvateľov mesta:

- ✓ mesto ako miesto bývania
- ✓ mesto ako sociálny priestor

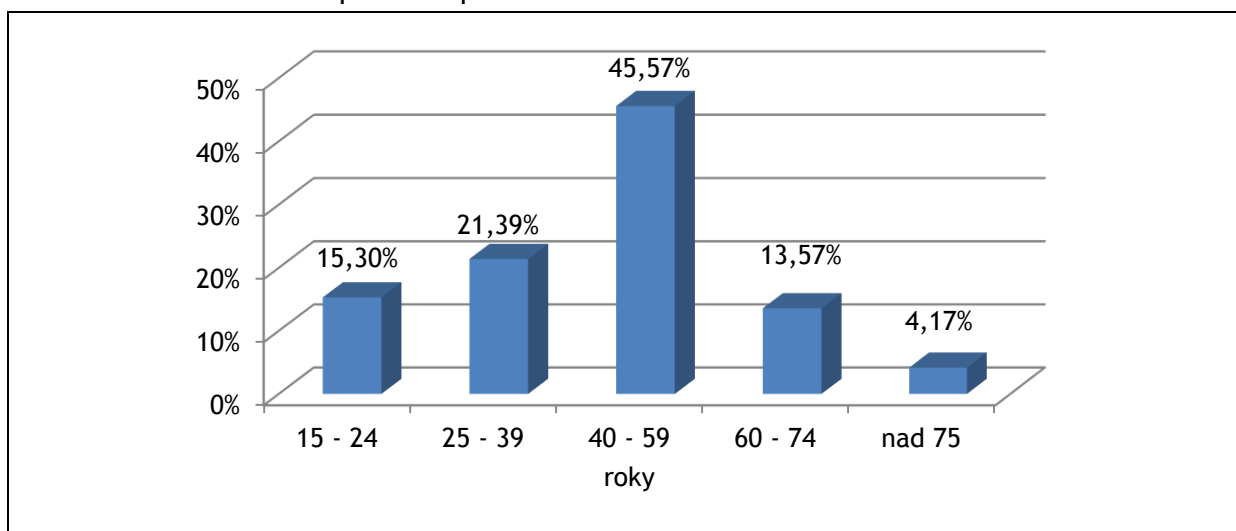


Návratnosť dotazníkov bola pomerne nízka, z rozposlaného množstva dotazníkov sa vrátilo len necelých 5 % vyplnených dotazníkov a dotazníkov v elektronickej podobe.

#### Charakteristika respondenta

Dotazníkový prieskum sa skladá z niekoľkých častí. Jedna z nich bola venovaná základnej charakteristike respondenta. Z danej časti sme mali možnosť získať základné údaje o respondentovi, t. j. pohlavie, vek a nadobudnuté vzdelanie. Táto časť prieskumu pomáha zistiť návrhy a názory obyvateľov mesta v rôznych vekových skupinách. Dotazníkového prieskumu sa zúčastnilo 46,43 % mužov a 53,57 % žien. V najväčšom počte sa zúčastnila veková skupina 40 - 59 rokov vo výške 45,57 %. Najmenšie zastúpenie mali respondenti vo veku nad 75 rokov (4,17 %).

Graf č. 8 - Vekové zastúpenie respondentov



Zdroj: vlastné spracovanie

Čo sa týka nadobudnutého vzdelania, najviac respondentov (43,65 %) nadobudlo vzdelanie stredné s maturitou a naopak, obyvateľov so základným vzdelaním sa zúčastnilo prieskumu len 11,13 %.

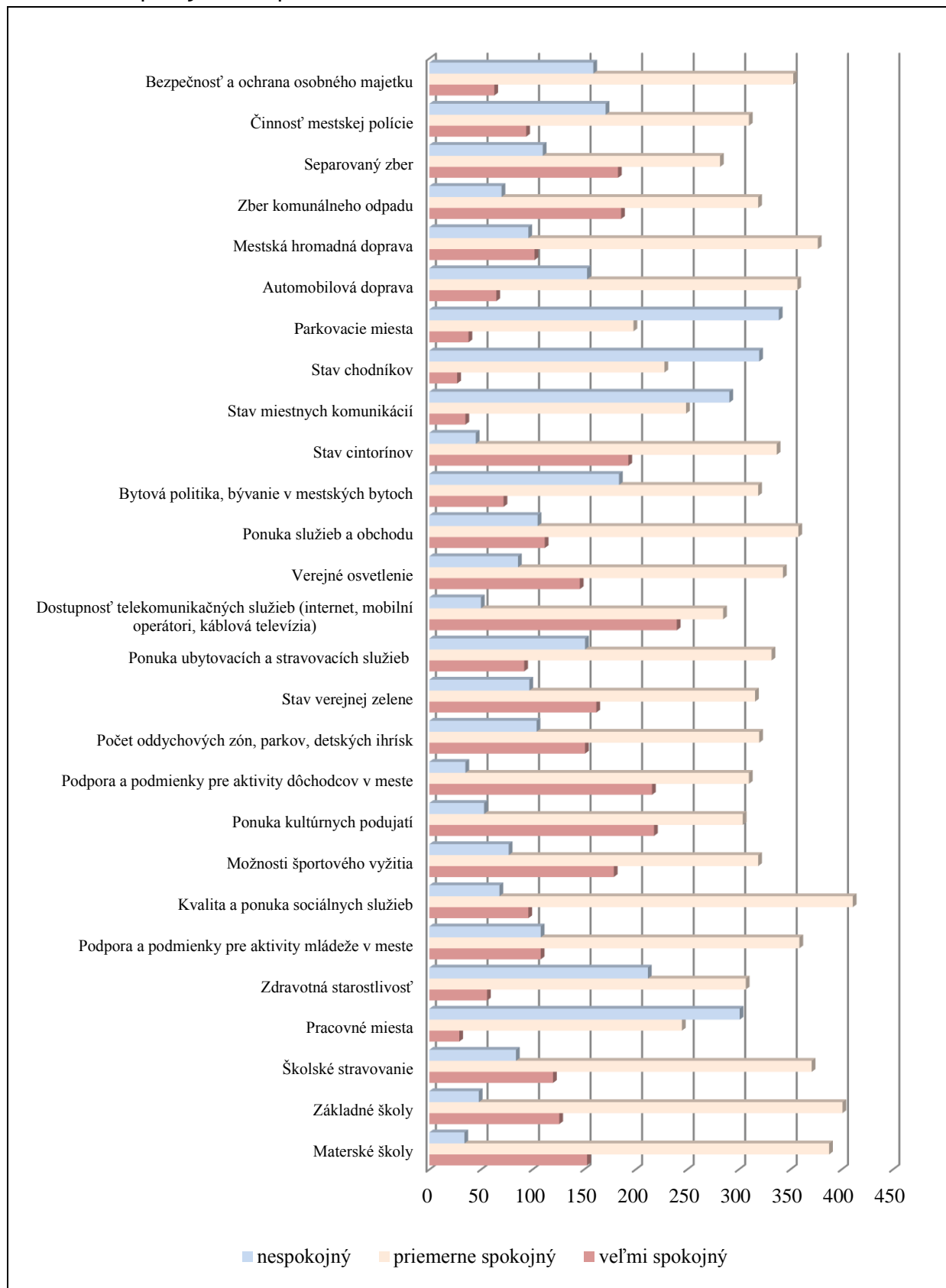
#### Mesto ako miesto bývania

V časti „Mesto ako miesto bývania“ bolo hlavným cieľom zistiť, ako obyvatelia vnímajú mesto Partizánske ako miesto ich bydliska. Respondenti tu mohli tiež vyjadriť svoj názor, ako sú spokojní s kvalitou života v meste, s poskytovaním jednotlivých druhov verejných služieb a na riešenia ktorých oblastí by sa malo mesto v prvom rade sústrediť.

V ďalšej otázke sme upriamili pozornosť na kvalitu života v meste a poskytovanie služieb. Záujem sme venovali najmä sociálnej a technickej infraštruktúre. Najviac respondentov sa negatívne vyjadrilo k parkovacím miestam v meste. Obyvatelia boli tiež nespokojní s pracovnými miestami, so stavom chodníkov a zdravotnou starostlivosťou. Spokojnosť obyvateľov bola prejavovaná najmä v oblasti ponuky kultúrnych podujatí a podpory aktivít dôchodcov v meste. Obyvatelia svoju spokojnosť vyjadrili tiež v oblasti komunálneho odpadu, kde sú spokojní so zberom a separovaním odpadu. Priemerná spokojnosť respondentov bola vyjadrená najmä v kvalite ponúkaných sociálnych služieb. Obyvatelia sú spokojní tiež so školstvom v meste a to najmä so základnými školami. Priemerná spokojnosť bola taktiež vyjadrená pri mestskej hromadnej doprave, automobilovej doprave, ponuke ubytovacích a stravovacích služieb.



Graf č. 9 - Spokojnosť respondentov s infraštruktúrou mesta



Zdroj: vlastné spracovanie





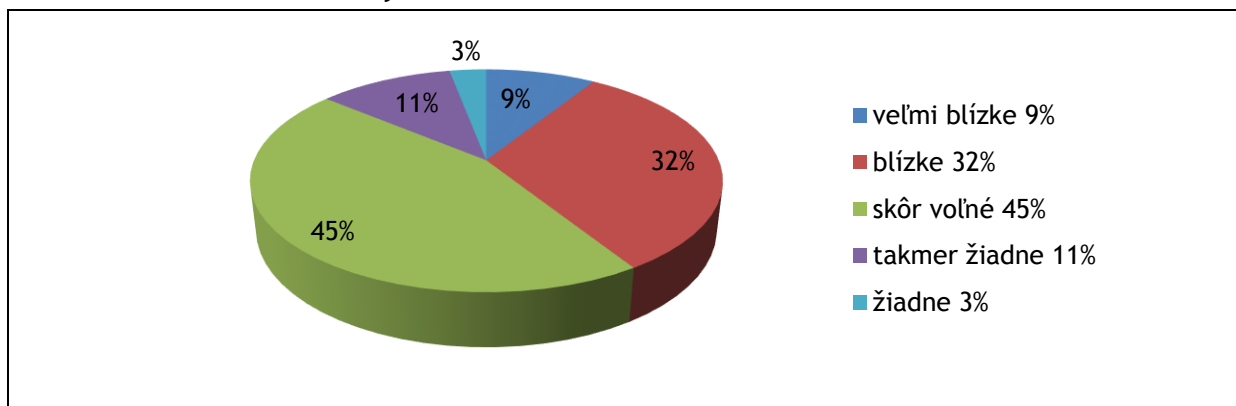
V tejto kategórii otázok mohli obyvatelia tiež vyjadriť svoje pripomienky, ako by zlepšili kvalitu života v meste, respektíve poskytovanie služieb. Opýtaní respondenti si želajú viac materských škôl na území mesta, zaviedli by verejné korčuľovanie, vybudovali saunu a zbúrali výškovú budovu na námestí. Obyvatelia si tiež želajú väčšiu konkurenciu lekárov (endokrinológia, ortopédia a iné). Nespokojnosť vyjadrili s MHD, ktorá by mala chodiť do Veľkých Bielic a do kúpeľov. Obyvateľom taktiež chýbajú cyklotrasy, prepojenie mestských parkov a zaviedli by viac vzdelávacích aktivít pre seniorov. Väčšina obyvateľov by opravila chodníky a zlepšila ich údržbu počas zimy. Respondentom chýbajú aj kaviarne pre nefajčiarov.

V ďalšej otázke mohli opýtaní obyvatelia vyjadriť svoj názor na zhodnotenie najakútnejších oblastí, na ktorých riešenie by sa malo mesto čo najskôr sústrediť. Najviac opýtaných respondentov uviedlo rekonštrukciu ciest a chodníkov, potom nasledovalo vytvorenie nových pracovných príležitostí v meste. Obyvatelia by si taktiež želali vybudovanie cyklotrás v meste a zlepšenie zdravotnej starostlivosti. Respondenti mohli tiež uviesť, ako by rozšírili ponuku služieb v meste: prijali by rekreačné vzdelávanie, úpravu valov v blízkosti rieky Nitry, opravu ciest a chodníkov. Služby mesta by rozšírili o služby brúsenia nožov, nožníc a chýbajú im tiež služby záhradnej techniky. Absentujú taktiež parky pre psov, nespokojnosť vyjadrili aj s verejným osvetlením a želajú si viac informovanosti na webovej stránke mesta Partizánske. Obyvatelia mohli tiež uviesť svoje názory aj v kolónke „iné“, najviac tu prezentujú svoj názor v oblasti technickej infraštruktúry, venovali by sa viac marginalizovanej skupine obyvateľstva a vytvorili by priestor pre in-line korčuliarov.

### Mesto ako sociálny priestor

Spokojnosť obyvateľov ovplyvňujú do istej miery aj vzájomné sociálne vzťahy a pôsobenie, zapájanie obyvateľov do rozhodovacích aktivít v meste, ale tiež k miestnej samospráve. V nasledovnej kategórii dotazníkového prieskumu „mesto ako sociálny priestor“ sme pozorovali susedské vzťahy v meste, ktoré poukázali na to, že 45 % opýtaných respondentov vníma susedské vzťahy ako „skôr voľné“ a 32 % opýtaných obyvateľov vníma tieto vzťahy ako „blízke“.

Graf č. 10 - Susedské vzťahy v meste

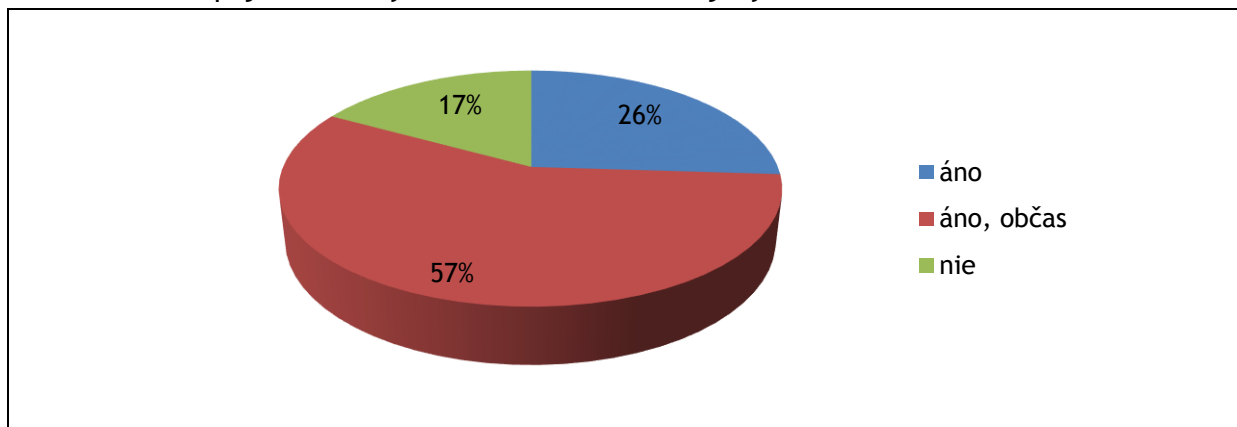


Zdroj: vlastné spracovanie

V otázke záujmu o dianie a život v meste a zapájania sa do mestských aktivít odpovedalo 57 % respondentov „áno, občas“. K možnosti „áno“ sa priklonilo 26 % obyvateľov a s odpoveďou „nie“ sa stotožnilo 17 % respondentov.



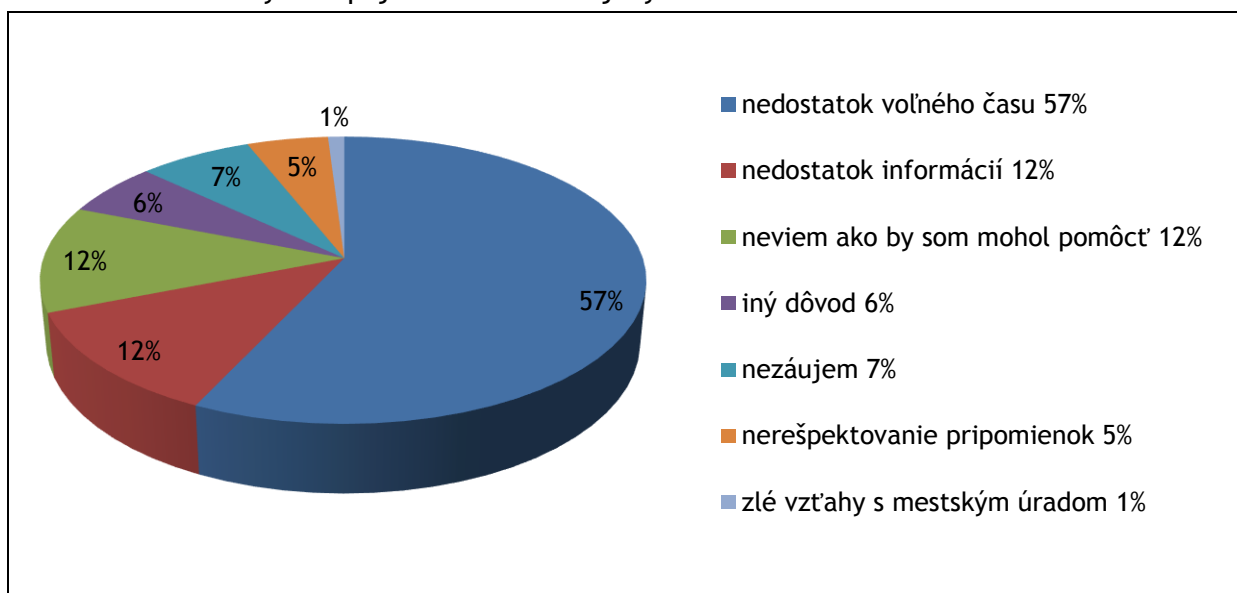
Graf č. 11 - Zapájanie sa obyvateľov mesta do rozvojových aktivít



Zdroj: vlastné spracovanie

Ďalšou uvedenou otázkou v dotazníku bolo „Čo Vám bráni zapájať sa do aktivít v meste?“ Hlavnou príčinou bol nedostatok voľného času, nerešpektovanie pripomienok a nezáujem obyvateľov. Z iných dôvodov uvádzali opýtaní respondenti najmä zlý zdravotný stav a prácu v zahraničí.

Graf č. 12 - Dôvody nezapájania sa do rozvojových aktivít v meste



Zdroj: vlastné spracovanie

Občania dostali tiež možnosť vyjadriť svoj názor v otvorenej otázke, v ktorej mohli odpovedať, čo by ich motivovalo, aby sa zapojili do rozvojových aktivít mesta. Respondenti uviedli nasledovné postoje: viac voľného času, pochopenie a rešpektovanie pripomienok, úprimný záujem o kvalitu života v meste, väčší záujem o obyvateľov strednej generácie 35 - 55 rokov, komunikácia s poslancami, efektívne využívanie finančných prostriedkov mesta a viac informovanosti.

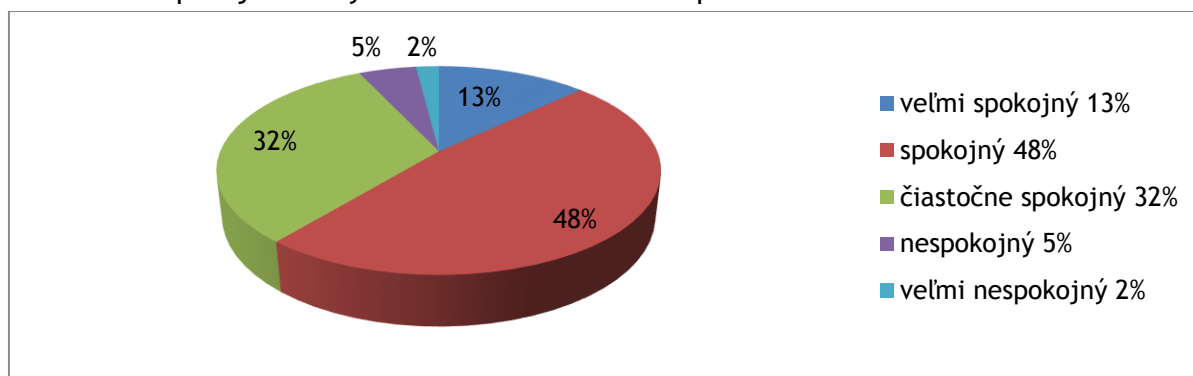
Respondenti mohli ďalej odpovedať na otázku, odkiaľ najčastejšie čerpajú informácie o dianí v obci. Najviac obyvateľov sa priklonilo k odpovedi mestská televízia, potom sú to Noviny Tempo a mestský rozhlas. Oslovení respondenti taktiež získavajú informácie z webovej stránky mesta a zo sociálnej siete Facebook.



V otázke „Aké konkrétne projekty navrhujete v meste realizovať?“ vyjadrili občania nasledovné návrhy: vybudovanie autobusovej zástavky na ulici Horská, vybudovanie krytého bazéna, výstavba nájomných bytov a sociálnych zariadení pre dôchodcov, realizácia parkovacích miest a zároveň spoplatnenie parkovania v meste. Obyvatelia by ďalej umiestnili kontajnery na separovaný zber na Štrkovci, vytvorili by viac pracovných miest v priemyselnej zóne. Venovali by zvýšenú pozornosť zeleni v meste a budovaniu parkovísk na sídlisku Šípok. Občania navrhujú viac voľnočasových aktivít pre mládež a venovať sa viac talentovaným deťom. Respondenti taktiež navrhujú väčšiu starostlivosť o starú mestskú časť, cesty a chodníky. Obyvatelia by svoju pozornosť venovali tiež športovým aktivitám a to vybudovaním ihriska pre dospelých, postavením plavárne, vytvorením cyklochodníkov a trás pre korčuliarov.

Obyvateľom bola tiež položená otázka, či sú spokojní s činnosťou miestnej samosprávy v posledných 5 rokoch. Najviac opýtaných respondentov (48 %) sa priklonilo k odpovedi „spokojný“. Možnosť „častočne spokojný“ uviedlo 32 % obyvateľov a najmenej z opýtaných respondentov sa priklonilo k odpovedi „veľmi nespokojný“ (2%).

Graf č. 13 - Spokojnosť obyvateľov s miestnou samosprávou



Zdroj: vlastné spracovanie

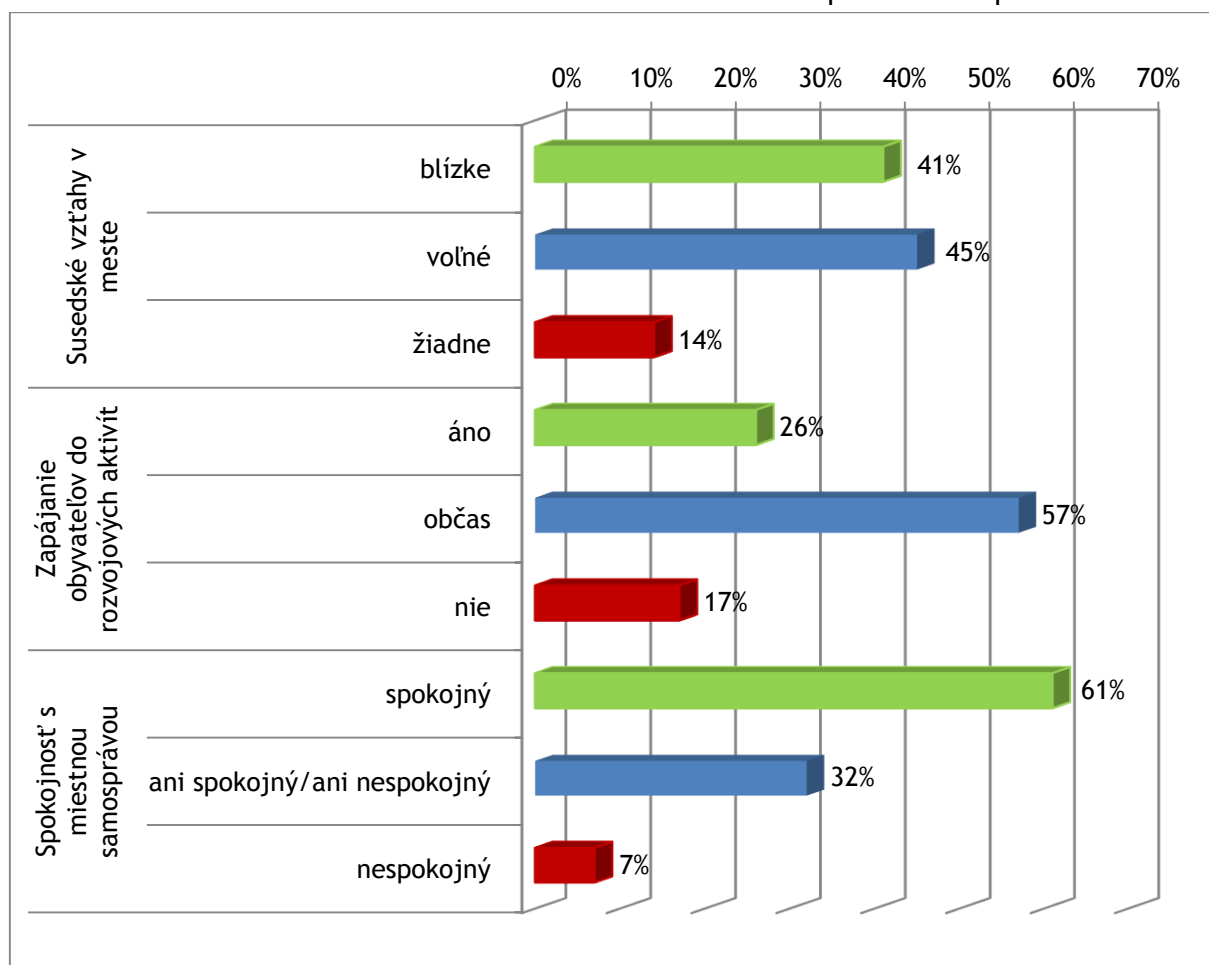
Ďalšou otvorenou otázkou v dotazníku bola otázka, kde mohli respondenti uviesť svoj názor, v ktorej oblasti by mohla lepšie fungovať samospráva. Občania uvádzajú najviac oblasť školstva, dopravy a zdravotníctva, priali by si tiež zlepšiť bytovú politiku, vytvoriť viac pracovných miest v meste. Respondenti by tiež ocenili častejšie stretávanie sa poslancov s občanmi a lepšiu informovanosť v rámci rozvojových projektov, ku ktorým by sa mohli vyjadriť.

V poslednej otvorenej otázke dostali obyvatelia mesta priestor pre ďalšie pripomienky a návrhy, v ktorých si prajú zlepšiť vzhľad železničnej stanice, pridať viac spojov MHD sídlisko Šípok - Nemocnica aj počas víkendov a zvýšiť počet parkovacích miest na sídlisku Šípok. Obyvatelia by tiež ocenili ihriská pre dospelých, ktoré by boli situované v blízkosti detských ihrísk a zacvičiť by si tam mohli aj starší dospelí, či tehotné mamičky. Respondenti tvrdia, že ľuďom bez domova treba ponúkať viac aktivít, aby našli svoj zmysel života (napr. pomoc pri úprave a údržbe mesta). Obyvatelia sú tiež nespokojní s osvetlením na ulici Makarenkovej a taktiež so stavom chodníkov, ktoré sú v zlom technickom stave. Občania tiež uvádzajú, že treba pracovať viac na cestovnom ruchu v meste, využiť letisko, kúpele, vybudovať cyklotrasu a prepojiť tak mesto s Bojnícami a Prievidzou. Najviac pripomienok majú občania v oblasti dobudovania kanalizácie na všetkých uliciach a v časti



mesta Veľké Bielice. V rámci kultúrnych podujatí k sviatkom Vianoc si prajú obyvatelia prizvať hostí - ŠLÁGER.

Graf č. 14 - Sumárne zhrnutie vnímania mesta ako sociálneho priestoru respondentmi



Zdroj: vlastné spracovanie

## **VYHODNOTENIE DOTAZNÍKOVÉHO PRIESKUMU PRE PODNIKATELSKÝ SEKTOR A TRETÍ SEKTOR**

Tento dotazník bol vytvorený za účelom zistenia názorov miestnych podnikateľov a organizácií tretieho sektora o spokojnosti a kvalite života v meste Partizánske a taktiež ich možnostiach a podmienkach pre podnikanie. Dotazníkový prieskum umožnil zástupcom podnikateľského sektora vyjadriť ich názory na jednotlivé oblasti a zároveň navrhnúť možnosti riešenia problémov, ktoré v oblasti podnikania vnímajú. Zástupcovia podnikateľského sektora mesta Partizánske sa v dotazníku vyjadrovali k rôznym sféram a k dianiu v samotnom meste Partizánske.

Dotazníkový prieskum má za úlohu pomôcť predstaviteľom podnikateľského sektora mesta Partizánske pri hľadaní možností a spoločných riešení na rozvoj a zlepšenie kvality života a samotných možností podnikania a taktiež konkrétnych potrieb. Dotazníkový prieskum predstavuje dôležitý nástroj pri definovaní rozvojových priorít a cieľov mesta Partizánske v ďalšom období. Vyplnenie dotazníkov pomôže zlepšiť oblasti podnikania a



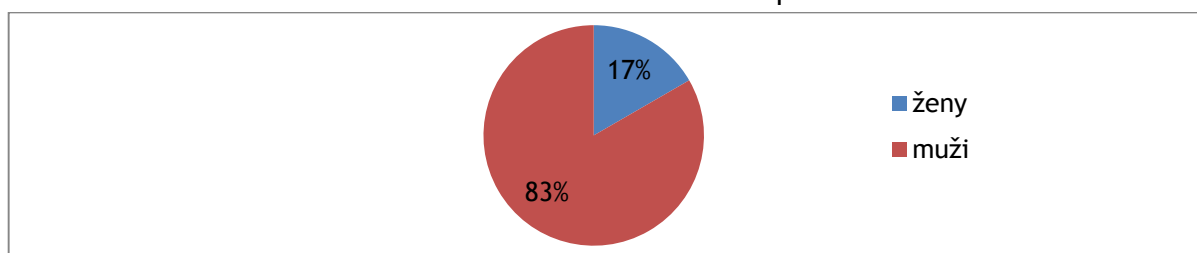
rozvoja mesta, pričom pri stanovovaní ďalšieho smerovania mesta sa bude vychádzať aj z týchto podkladov.

### Charakteristika respondenta

Dotazníkový prieskum sa skladá z niekoľkých častí. Prvá časť dotazníkového prieskumu je venovaná charakteristike respondenta. Primárnym cieľom bolo zistiť základné informácie o respondentovi a to pohlavie, vek a miesto pôsobenie v rámci podnikateľského sektora zainteresovaného respondenta.

Dotazníkového prieskumu v rámci podnikateľského sektora sa zúčastnilo 83 % mužov a 17 % žien. Dotazníku venovali v meste väčšiu pozornosť muži ako ženy. Poukazuje na to nasledujúci graf.

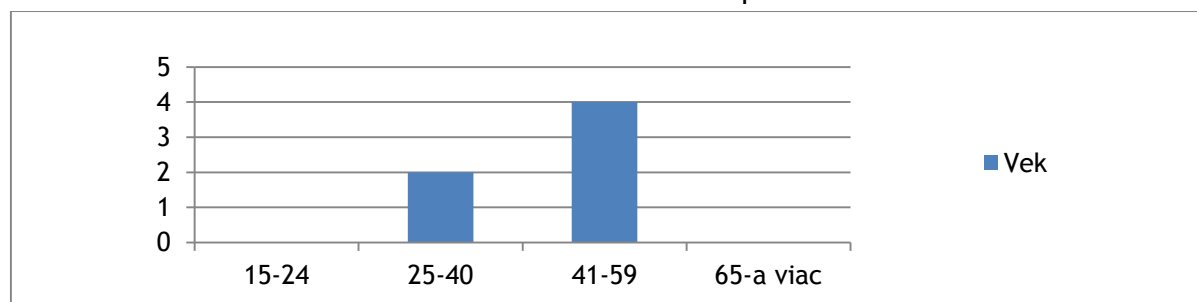
Graf č. 15 - Podiel žien a mužov na účasti v dotazníkovom prieskume



Zdroj: vlastné spracovanie

Podľa potrieb samotných podnikateľov vie mesto a jeho predstavitelia nasmerovať rozvoj správnym smerom, na ich samotnú podporu a rozvoj, čo je nevyhnutné pre rozvoj samotného mesta Partizánske. Nasledujúci graf zobrazuje vekové rozloženie zainteresovaných respondentov. Vzhľadom na to, že ide o podnikateľský sektor je toto vekové zastúpenie adekvátne, keďže záujem o podnikanie má prevažne vyspelejšia veková skupina.

Graf č. 16 - Veková štruktúra účastníkov dotazníkového prieskumu



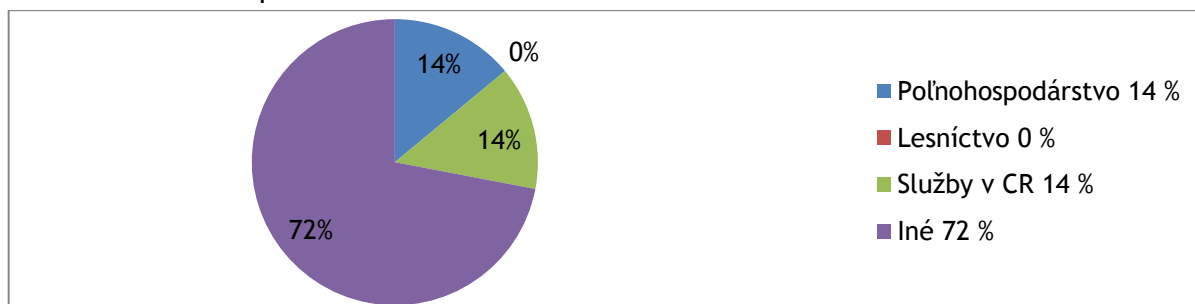
Zdroj: vlastné spracovanie

Čo sa týka pôsobenia a zastúpenia zainteresovaných respondentov, 100% respondentov pôsobí v súkromnom sektore. V zastúpení organizácií tretieho sektora nepôsobí ani jeden z respondentov. Nasledujúci graf nám presne definuje, v akej oblasti sa dotknutí respondenti pohybujú v rámci svojej podnikateľskej činnosti. Najviac respondentov reagovalo odpoveďou, že pracujú v rôznych oblastiach a to najmä v strojárskom, drevospracujúcom, a obuvníckom priemysle. Zaoberajú sa i výskumom a vývojom jedonúčelových strojnotechnických liniek, čo taktiež spadá do strojárského priemyslu. Väčšina pracovných odvetví sa orientuje na výrobu, záujem o rozvoj v oblasti



výroby má v podnikateľskom sektore veľké zastúpenie. Nasledujúci graf vypovedá o konkrétnej oblasti, v ktorej sa podnikatelia pohybujú.

Graf č. 17 - Oblasť podnikania

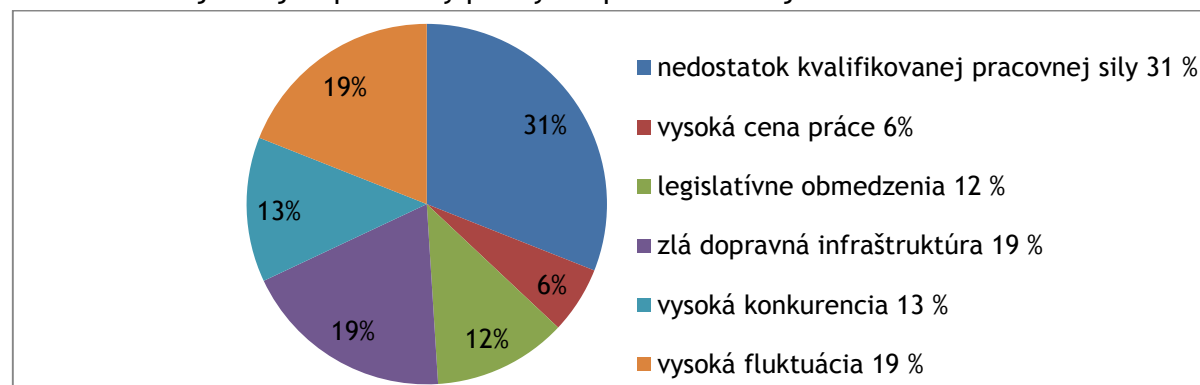


Zdroj: vlastné spracovanie

Súčasťou dotazníka bola otázka „ako dlho pôsobíte v regióne?“. Najviac respondentov, konkrétne 67% pôsobí v regióne a v podnikateľskej sfére viac ako 10 rokov, čo je veľmi pozitívne, pretože ich pohľad a názor na súčasnú situáciu a možné postrehy na zlepšenie je opodstatnený, vzhľadom na to, aký majú prehľad o doterajších podmienkach a aktuálnej situácii. Menšiu časť tvorili respondenti, ktorí sa v danej oblasti pohybujú v rozpätí 5 až 10 rokov. Mesto Partizánske by aj naďalej malo sústrediť svoju pozornosť na rozvoj podnikania pre mladých podnikateľov v regióne. Ich rozvoj a podpora je vzhľadom na budúcnosť samotného mesta veľmi dôležitá.

Pri vykonávaní podnikateľskej činnosti v regióne dochádza k rôznym problémom, a na tie najzávažnejšie reagovali respondenti nasledovne. Medzi najväčšie možné problémy, ktoré sú v tejto oblasti a bránia tak bezproblémovému rozvoju patrí na základe vyhodnotenia dotazníka najmä nedostatok kvalifikovanej pracovnej sily. Môže to vyplývať najmä z toho, že obyvatelia uprednostňujú prácu mimo mesta Partizánske. To môže mať rôzne dôvody, ako napríklad mzdové ohodnotenie, rodinné či súkromné dôvody, druh práce a podobne. Zhodne po 19 % respondentov sa vyjadrilo, že častým problémom môže byť aj vysoká fluktuácia a dopravná infraštruktúra. Pohyb a premiestňovanie obyvateľov by mohlo mesto Partizánske ovplyvniť motiváciou obyvateľov zotrvať a rozvíjať sa v meste Partizánske a to najmä vytvorením priaznivých podmienok na podporu podnikateľských aktivít a následne zvyšovaním ich záujmu o dianie v tejto oblasti. Menšie, ale nie menej podstatné zastúpenie mali odpovede ako vysoká konkurencia, legislatívne obmedzenia a vysoká cena práce.

Graf č. 18 - Najčastejšie problémy pre výkon podnikateľskej činnosti



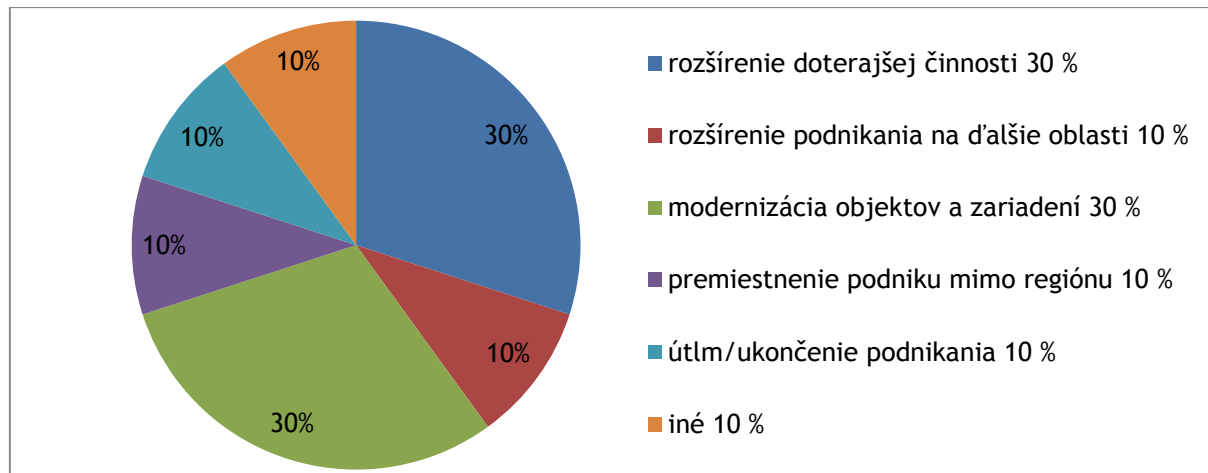
Zdroj: vlastné spracovanie





Pre samotný rozvoj podnikateľského sektora a diania v meste Partizánske je nevyhnutné poznať názor respondentov v oblasti rozvoja do budúcnosti. Pri otázke „čo plánujete do budúcnosti?“, reagovali respondenti nasledovne. Vyhodnotením je graf, ktorý vypovedá o plánoch podnikateľov do budúcnosti.

Graf č. 19 - Plány respondentov do budúcnosti v oblasti podnikania



Zdroj: vlastné spracovanie

Najviac plánov by mali podnikatelia najmä čo sa týka rozširovania svojej doterajšej činnosti, čo je veľmi pozitívne, pretože záujem o rozvoj je veľmi dôležitý. Predpokladom zdokonaľovania a možného rozširovania činností by podľa respondentov malo byť rozšírenie a modernizácia objektov a zariadení, kde svoju činnosť vykonávajú, prípadne by v budúcnosti mohli vykonávať. Zhodné zastúpenie v počte 10 % malo najmä rozšírenie podnikania na ďalšie oblasti, teda vytváranie nových činností medzi doterajšie činnosti. Vzhľadom na to, že je v regióne stále narastajúca konkurencia a schopnosť odolávať tomuto faktoru je z pohľadu samotného podnikateľa veľmi ťažká, samotné mesto môže podporovať také možnosti a riešenia, ktorými by sa predišlo útlmu a ukončeniu podnikateľskej činnosti zo strany samostatných podnikateľov. V prípade, ak mesto spolu s podnikateľmi nebude podporovať tvorbu vhodných a zaujímavých možností na rozvoj podnikania v regióne, podnikatelia budú nútení premiestňovať svoju činnosť mimo regiónu, čo by malo veľmi negatívny charakter pre mnohé strany.

Posledná otázka znela „Mali by ste záujem o finančnú podporu pre rozvoj Vášho podnikania/pôsobenia v spolupráci s mestom Partizánske?“ Tu sa vyjadrila názorom „áno“ polovica respondentov, teda 50 %. Menšie zastúpenie respondentov 33 % uviedlo, že závisí od okolností a najmenšia časť 17 % uviedla, že nemá záujem o finančnú podporu a spoluprácu s mestom Partizánske. Doplnením tejto otázky bolo vyjadrenie názoru a pripomienok respondentov, kde uviedli, že by najviac uvítali finančnú zainteresovanosť v oblasti podpory mladých podnikateľov, zlepšenie infraštruktúry v areáli bývalých závodov. Uvítali by podporu v rámci predaja bytov pre mladých obyvateľov - zamestnancov, ktorých bonitou by bolo ručenie zamestnávateľov - podnikateľov. Takto by sa zamedzilo odchodu mladej pracovnej sily a zvýšil by sa tak rozvoj pracovnej zainteresovanosti v regióne. Súčasne by to napomohlo aj podnikateľom a vzrástla by pracovná sila, ktorá je potrebná najmä v dostatočnej kvalifikácii. V spolupráci s mestom by podnikatelia uvítali príspevok na obnovu a modernizáciu budov a technológií, opлотenie a podobne.



## SWOT ANALÝZA

Tento dokument na predchádzajúcich stránkach poskytuje pohľad na súčasný stav socioekonomického rozvoja mesta. Avšak aby sme mohli vypracovať účinnú rozvojovú stratégiu, je potrebné prezentovať výsledky socioeconomickej analýzy a analýzy výsledkov realizovaných opatrení vo forme objektívnej, výstižnej, hutnej a čo najkomplexnejšej charakteristiky vyváženého vývoja mesta.

To nám umožní SWOT analýza, ktorá svojím usporiadaním do štyroch kvadrantov (silné stránky, slabé stránky, príležitosti a ohrozenia) dobre vyhovuje charakteru úvah potrebných pri formulovaní stratégií a ich implementácie počas celého programovacieho obdobia. Umožňuje tiež pružne reagovať na meniaci sa vývoj mesta prostredníctvom spätných korekcií jednotlivých identifikovaných javov vrátane ich preradovania do iných kvadrantov.

Silné a slabé stránky sú v SWOT analýze definované ako interné faktory a kapacity, ktoré sú prínosom, alebo naopak, predstavujú nedostatky súčasného stavu. Príležitosti a ohrozenia predstavujú na druhej strane externé faktory a podmienky prostredia, určujú možnosti rozvoja a riziká, s ktorými treba rátať v budúcnosti.

Rozdelenie položiek medzi silné stránky a príležitosti definuje, na ktorých faktoroch môže samospráva stavať, aktívne ich využívať a rozvíjať - a má na ne dosah (silné stránky). Taktiež definuje faktory, ktoré sú pre mesto priaznivé, avšak stratégia nie je na ne smerovaná, resp. sú mimo dosahu mesta (príležitosti). Členenie položiek na slabé stránky a ohrozenia určuje, aké faktory má mesto odstrániť, resp. eliminovať - a má na ne dosah (slabé stránky), a akým ohrozeniam bude musieť čeliť v rámci jeho ďalšieho rozvoja.

Tabuľka č. 36 - SWOT analýza

Hospodárska oblasť	Silné stránky	Slabé stránky
	<ul style="list-style-type: none"> <li>- vhodná geografická poloha</li> <li>- potenciál cestovného ruchu - kúpele</li> <li>- dobrá dopravná dostupnosť</li> <li>- prevládajú obyvatelia v produktívnom veku</li> <li>- ROEP ukončený</li> <li>- dobré pokrytie signálom mobilných operátorov</li> <li>- potenciál pre pešiu turistiku a cykloturistiku</li> <li>- lákavé prírodné podmienky</li> </ul>	<ul style="list-style-type: none"> <li>- zastarané verejné osvetlenie</li> <li>- absencia cyklistických trás</li> <li>- nedobudovaná kanalizačná sieť</li> <li>- zlý technický stav chodníkov a ciest</li> <li>- nedostatok parkovacích miest</li> <li>- nezamestnanosť</li> <li>- nedostatok pracovných príležitostí pre mladých</li> <li>- nevyužívanie potenciálu na rozvoj turistiky a cestovného ruchu</li> <li>- slabé využívanie existujúceho prírodného potenciálu</li> <li>- žiadna napojenosť na rýchlostné komunikácie</li> <li>- zlý energetický stav bytových a nebytových priestorov vo vlastníctve mesta</li> </ul>
	Príležitosti	Ohrozenia
	<ul style="list-style-type: none"> <li>- rekonštrukcia verejného osvetlenia</li> <li>- dobudovanie kanalizačnej siete</li> <li>- vybudovanie nových cyklotrás a cyklochodníkov</li> <li>- individuálna bytová výstavba</li> <li>- rekonštrukcia komunikácií a chodníkov v meste</li> <li>- dobudovanie parkovacích miest</li> <li>- vytvorenie nových pracovných miest</li> </ul>	<ul style="list-style-type: none"> <li>- odliv ľudí za prácou do iných regiónov</li> <li>- nezáujem investorov</li> <li>- nevyužívanie čerpania finančných prostriedkov z fondov EÚ a SR</li> <li>- slabé podmienky pre rozvoj podnikania</li> </ul>



	<ul style="list-style-type: none"> <li>- pritiahnutie investorov do územia</li> <li>- možnosti čerpania finančných prostriedkov z fondov a dotačných programov EÚ</li> </ul>	
Sociálna oblasť	<b>Silné stránky</b>	<b>Slabé stránky</b>
	<ul style="list-style-type: none"> <li>- rozvinuté školstvo - všetky typy škôl</li> <li>- osobnosti mesta</li> <li>- dobré vzťahy samosprávy s občanmi</li> <li>- kultúrne a spoločenské vyžitie na dobrej úrovni</li> <li>- aktívne organizácie a kluby</li> <li>- dobre rozvinutá sociálna infraštruktúra</li> <li>- vhodné podmienky na vykonávanie športových aktivít</li> <li>- široká škála informačných zdrojov</li> <li>- široká škála sociálnych služieb</li> </ul>	<ul style="list-style-type: none"> <li>- slabá ponuka zdravotníckych služieb</li> <li>- životný štýl rómskej komunity</li> <li>- migračný úbytok obyvateľstva</li> <li>- prirodzený úbytok obyvateľstva</li> <li>- vysoký index starnutia (207)</li> </ul>
	<b>Príležitosti</b>	<b>Ohrozenia</b>
	<ul style="list-style-type: none"> <li>- zvýšenie záujmu obyvateľov o dianie v meste</li> <li>- podpora kultúrnych a športových podujatí</li> <li>- podpora vzdelávania obyvateľov</li> <li>- zvýšenie informovanosti obyvateľov</li> </ul>	<ul style="list-style-type: none"> <li>- nezapájanie sa občanov do rozvojových aktivít mesta</li> <li>- zvyšovanie kriminality</li> </ul>
Environmentálna oblasť	<b>Silné stránky</b>	<b>Slabé stránky</b>
	<ul style="list-style-type: none"> <li>- zavedený separovaný zber</li> <li>- dobrý stav životného prostredia</li> </ul>	<ul style="list-style-type: none"> <li>- nízke povedomie obyvateľstva o ochrane krajiny</li> <li>- slabé zabezpečenie proti povodňam</li> <li>- znečistené ovzdušie</li> <li>- nízka miera triedenia odpadov</li> </ul>
	<b>Príležitosti</b>	<b>Ohrozenia</b>
	<ul style="list-style-type: none"> <li>- zvyšovanie environmentálneho povedomia prostredníctvom osvetly alebo vzdelávaním</li> <li>- skvalitnenie a úprava verejnej zelene</li> <li>- zvýšenie kvality stavu životného prostredia dobudovaním kanalizačnej siete</li> <li>- protipovodňová ochrana</li> </ul>	<ul style="list-style-type: none"> <li>- narušená environmentálna rovnováha vplyvom nedobudovanej kanalizačnej siete</li> <li>- znečisťujúce sa životné prostredie vplyvom zvýšenia intenzity cestnej dopravy</li> <li>- nárast zdrojov znečistenia príchodom investorov</li> <li>- prírodné katastrofy</li> </ul>

Zdroj: vlastné spracovanie



# STRATEGICKÁ ČASŤ

Strategická časť určuje rozvoj potenciálu a limitov územia mesta a definuje podmienky trvalo udržateľného rozvoja. Obsahuje ďalej stratégiu rozvoja mesta, pri zohľadnení jeho vnútorných špecifik, ktoré určujú hlavné smery, priority a ciele rozvoja.

## KLÚČOVÉ DISPARITY A HLAVNÉ FAKTORY ROZVOJA

Potreba určenia kľúčových disparít a hlavných faktorov rozvoja je daná nevyhnutnosťou zabezpečenia čo najvyššej adresnosti programového dokumentu. Určenie kľúčových disparít a hlavných faktorov rozvoja vychádza zo SWOT analýzy, spresňuje smerovanie podpory na odstránenie alebo zmiernenie koherentne usporiadaných disparít s využitím faktorov rozvoja.

Kľúčové disparity definujú „prekážky“, ktoré je potrebné prekonať, aby bolo možné naplniť víziu a dosiahnuť všetky stanovené ciele. Faktory rozvoja určujú, ktoré impulzy sociálno-ekonomického rozvoja sa majú využívať a vytvárať na zmiernenie identifikovaných disparít. Disparity a faktory rozvoja je potrebné usporiadať koherentne podľa závažnosti identifikovaných ohrození a slabých stránok.

Na základe výsledkov analýz boli identifikované nasledujúce disparity a faktory rozvoja.

### Koherentné poradie disparít

Hlavnými disparitami mesta sú slabé napojenie mesta na cestnú infraštruktúru v kraji a nedobudovaná kanalizácia v oblasti technickej infraštruktúry. Nakoľko vybavenosť územia efektívne fungujúcou technickou infraštruktúrou je dôležitá pre sociálny a ekonomický rast mesta, je nutné túto prekážku v čo najbližšom období odstrániť. Nedobudovaná infraštruktúra nepriaznivo pôsobí na životnú úroveň a je bariérou ďalšieho rozvoja v rôznych smeroch. Absencia časti kanalizácie predstavuje veľké zaťaženie pre životné prostredie. Dopravné prepojenie Považia s hornou Nitrou je naozaj veľmi slabé, je nevyhnutné, aby sa prepojil západ a východ Trenčianskeho kraja.

Ďalšou disparitou je technický stav niektorých chodníkov, komunikácií a nedostatočné množstvo parkovacích miest.

Za disparitu možno považovať aj nedostatok pracovných príležitostí v meste, ktorý vedie k odlivu mladých ľudí z mesta, ktorí hľadajú nové príležitosti v iných regiónoch. Tým nastáva pokles obyvateľstva a následne jeho starnutie.

### Koherentné poradie faktorov rozvoja

Výhodná geografická poloha je jedným z rozhodujúcich faktorov rozvoja mesta a to z pohľadu všetkých regionálnych úrovní, ktoré sú determinantmi okolitého prostredia mesta. V meste Partizánske vzniká priaznivá situácia na novú bytovú výstavbu, čím sa naskytá možnosť pre ďalší rast mesta a taktiež zlepšenie demografickej situácie. K tomu, aby ľudia naďalej zostávali žiť práve v meste Partizánske, je potrebné udržiavanie verejných priestranstiev, kultivácia zelene, neustále podporovanie existujúcich kultúrnych podujatí a spoločenského života obyvateľov ako aj podpora možností ďalšieho vzdelávania a samozrejme podpora vytvárania priestoru pre mládež a jej aktivity.

Mesto má tiež k dispozícii rôzne možnosti čerpania finančných prostriedkov na nové projektové námety. Potenciál mesta je aj v rozvoji turizmu, prostredníctvom prírodných



a kultúrnych pamiatok vrátane kúpeľov, ktoré zobrazujú potenciál pre zvýšenie príťažlivosti územia. K podstatnému faktoru rozvoja mesta patrí aj životné prostredie, ktoré je v dobrom stave, a preto je potrebné ho uchovať a chrániť.

## ROZVOJOVÁ VÍZIA

Vízia je riadená predstava o budúcnosti a smerovaní mesta na dlhšie časové obdobie. Rozvojová vízia mesta Partizánske bola pre obdobie 2016-2022 definovaná ako:

*„Mesto Partizánske je prosperujúcim a príjemným miestom pre život vďaka dobre rozvinutej infraštruktúre, kvalitným službám, vybavenosti a bohatému kultúrnemu životu, svojim prírodným prostredím dáva možnosti na príležitostnú návštevu a relax, zároveň vytvára vhodné podmienky na komfortné bývanie a rozvoj podnikania, pričom popri využívaní moderných informačných systémov nezabúda na zachovávanie tradícií.“*

Strategický cieľ je definovaný podľa vízie nasledovne:

*Rozvíjať všetky oblasti technickej a sociálnej infraštruktúry, podporovať rozvoj turizmu, budovať partnerstvá a vzájomnú spoluprácu, vytvárať vhodné podmienky pre rozvoj podnikania, rozširovať ponuku služieb a zabezpečiť vybavenosť v meste na požadovanej úrovni pri zachovaní spokojnosti jeho obyvateľstva a zároveň zvýšiť atraktivitu mesta pre návštevníkov s ohľadom na ochranu a zachovanie životného prostredia.*

Strategický cieľ sa bude dosahovať prostredníctvom špecifických cieľov, ktoré sa budú naplňovať na základe stanovených opatrení a aktivít zaradených do prioritných oblastí:

- ✓ Hospodárska oblasť
- ✓ Sociálna oblasť
- ✓ Environmentálna oblasť

Tabuľka č. 37 - Špecifické ciele a opatrenia v prioritných oblastiach

PRIORITNÉ OBLASTI	ŠPECIFICKÉ CIELE	OPATRENIA
HOSPODÁRSKA OBLASŤ	Zvýšenie atraktívnosti mesta pre obyvateľov a turistov, vytvorenie podmienok pre posilnenie návštevnosti mesta a priláhanie investorov, rozvoj územia a ekonomiky mesta aj prostredníctvom dobudovania technickej infraštruktúry a budovania partnerstiev a spolupráce	Zamestnanosť a rozvoj podnikania Cestovný ruch Technická infraštruktúra Budovanie partnerstiev a rozvoj spolupráce



<b>SOCIÁLNA OBLASŤ</b>	Zvyšovanie kvality a kvantity poskytovaných služieb v meste, ako aj úrovne života obyvateľstva prostredníctvom dobudovania sociálnej infraštruktúry v rôznych oblastiach a skvalitnením služieb verejnosti	Školstvo a vzdelávanie Šport a voľný čas Sociálna vybavenosť a služby verejnosti Zdravotná starostlivosť Rozvoj bývania Občianska vybavenosť Verejné priestranstvá a vzhľad mesta Kultúrne a historické pamiatky
<b>ENVIRONMENTÁLNA OBLASŤ</b>	Zvyšovanie environmentálneho povedomia a kvality životného prostredia prostredníctvom budovania environmentálnej infraštruktúry, ochrany životného prostredia, starostlivosti o ŽP a osvety pri zabezpečení zhodnocovania odpadov	Ochrana prírody, starostlivosť o ŽP a osвета Zhodnocovanie odpadov Prevencia pred prírodnými katastrofami a odstránenie ich následkov

Zdroj: vlastné spracovanie

V rámci týchto prioritných oblastí sa stanovili aktivity, ktoré by malo mesto realizovať. Tieto aktivity sú stanovené a zaradené do týchto oblastí podľa opatrení v programovej časti dokumentu.





# PROGRAMOVÁ ČASŤ

Programová časť PHSR nadväzuje na strategickú časť a obsahuje najmä zoznam opatrení a aktivít na zabezpečenie realizácie programu rozvoja mesta. Programová časť PHSR obsahuje podrobnejšie rozpracovanie strategických cieľov v sociálnej, hospodárskej a environmentálnej politike na úroveň projektov a aktivít, ktoré sú tvorené vecne príbuznými skupinami aktivít samosprávy vykonávaných mimo bežnú činnosť a smerujúcich k plneniu strategického cieľa rozvoja.

Jednotlivé opatrenia stanovené v prioritných oblastiach budú v meste napĺňané prostredníctvom vytvorených aktivít. Zoznam opatrení a k nim priradených aktivít je uvedený v nasledovných tabuľkách.

Tabuľka č. 38 - Aktivity v rámci opatrení v Hospodárskej oblasti

Opatrenia (podopatrenia)		Aktivity
1.1 Zamestnanosť a rozvoj podnikania		1.1.1 Výstavba priem. parku II. etapa - prílev nových investorov
		1.1.2 Rozvoj hnedej priemyselnej zóny formou PPP
1.2 Cestovný ruch	1.2a Cykloturistika	1.2a.1 Budovanie cyklotrás a vytvorenie informačného portálu s cyklomapami pre cykloturistov
	1.2b Rozvoj kultúry a podpora tradícií	1.2b.1 Múzeum funkcionalistickej architektúry
	1.2c Infraštruktúra CR a podpora aktivít v CR	1.2b.2 Udržiavanie tradícií Baťovho mesta a batizmu
		1.2c.1 Budovanie náučných chodníkov
1.3 Technická infraštruktúra	1.3a Komunikácie, parkovanie a doprava	1.2c.2 Revitalizácia lokality Báger a vybudovanie rekreačnej zóny
		1.3a.1 Lavička cez rieku Nitru
		1.3a.2 Rek. MK Pekárenská
		1.3a.3 Rek. MK Malá okružná II. et. + III. et.
		1.3a.4 Rek. MK V. okružná II. et.
		1.3a.5 Rek. MK Gen. Svobodu
		1.3a.6 Rekonštr. svetelnej križovatky
		1.3a.7 Rek. MK 1. mája, Nám. SNP I. et.
		1.3a.8 Rek. Nám. SNP II. et.
		1.3a.9 Rek. Nám. SNP III. et.
		1.3a.10 Rek. MK Tehelná ulica
		1.3a.11 Výstavba chodníka Šípok
		1.3a.12 Systém regulovaného parkovania, budovanie nových parkovísk a záchytného parkoviska
		1.3a.13 Mestská cyklotrasa
		1.3a.14 Vybudovanie 5 priechodov pre chodcov - V. Bielice 2x, Centrum 2x, Šimonovany 1x
		1.3a.15 Diagonála R. Jašíka - Februárová
		1.3a.16 Vybudovanie parkovísk na Luhy II.
		1.3a.17 Chodník I/64 k hasičskej zbrojnici
		1.3a.18 Zbúranie výmenníkovej stanice a nové parkovanie - ul. Horská
		1.3a.19 Rekonštrukcia schodiska na Šípku
		1.3a.20 Parkoviská pri bytových domoch Októbrová - II. Etapa
		1.3a.21 Chodník Notárska záhrada
		1.3a.22 Prechod pre chodcov z notárskej záhrady
		1.3a.23 Dokončenie úprav v parku M.R. Štefánika - chodníky
		1.3a.24 Parkovisko nad cintorínom Šimonovany



		1.3a.25 Chodník Víťazná ul.
		1.3a.26 Chodník Mostová ul.
		1.3a.27 Chodník v parku V.B.
	1.3b Kanalizácia a odpadové hospodárstvo	1.3b.1 Rekonštrukcia kanalizačnej siete mesta a dokončenie chýbajúcej kanalizácie v jednotl. častiach mesta
		1.3b.2 Skládka odpadov NNO Brodzany 2.etapa 1.kazeta
		1.3b.3 Dažďová kanalizácia Stará kolónia
		1.3b.4 Vybudovanie oplotkov okolo kontajnerov Horská
	1.3c Inžinierske siete, rozhlas a verejné osvetlenie	1.3c.1 Rekonštrukcia VO Mesto PE
1.4 Budovanie partnerstiev a rozvoj spolupráce		1.4.1 Rozvíjanie medzinárodnej spolupráce, práca v medzinárodných združeniach a implementácia projektov cezhraničnej spolupráce

Zdroj: vlastné spracovanie

Tabuľka č. 39 - Aktivity v rámci opatrení v Sociálnej oblasti

Opatrenia (podopatrenia)	Aktivity
2.1 Školstvo a vzdelávanie	2.1.1 Zvýšenie efektivity prevádzok školských jedální v základných a materských školách
	2.1.2 Podporiť aktivity umožňujúce vstup alebo návrat rodičov na trh práce - zriadením alebo zvýšením kapacity zariadení pre starostlivosť o deti do 3 rokov veku
	2.1.3 ZŠ V. Okružná - rekonštrukcia striech
	2.1.4 Materská škola Malinovského - rekonštrukcia za účelom energetickej efektívnosti
	2.1.5 Rekonštrukcie objektov základných škôl za účelom zvýšenia energetickej efektívnosti a zvýšenia kvality vzdelávacieho procesu, modernizácia učební, športovísk
	2.1.6 Rekonštrukcie objektov materských škôl za účelom zvýšenia energetickej efektívnosti a zvýšenia kvality procesu predprimárneho vzdelávania, modernizácia vnútorných priestorov a vonkajších areálov
	2.1.7 Prehľadovanie spolupráce s VŠ a SŠ, podpora duálneho vzdelávania
2.2 Šport a voľný čas	2.2.1 Podpora aktivít na udržiavanie zdravého životného štýlu (outdoorové ihriská pre občanov všetkých vekových kategórií vrátane seniorov a detí, cyklochodníky, inline-ové trasy na korčuľovanie a pod.)
	2.2.2 Workoutové ihriská
	2.2.3 Detské ihriská
	2.2.4 Rozvíjanie areálu letiska Malé Bielice ako športovo-oddychovej zóny
	2.2.5 Ďalší rozvoj a zlepšovanie kvality centrálnych športovísk (športová hala, zimný štadión, kúpalisko) ako aj lokálnych športovísk v jednotlivých mestských častiach
2.3 Sociálna vybavenosť a služby verejnosti	2.3.1 Vzdelávanie zamestnancov v oblasti sociálnych služieb
	2.3.2 Zvýšenie dostupnosti soc. služby denného stacionára (rozšírenie kapacity existujúceho denného stacionára, resp. vznik služby v nových priestoroch) vrátane zabezpečenia vnútorného vybavenia na jeho činnosť a materiálneho vybavenia na aktivity (rôzne druhy terapií)
	2.3.3 Rozšírenie kapacity resp. služieb komunitného centra vrátane zabezpečenia vnútorného vybavenia na jeho činnosť a materiálneho vybavenia na aktivity (poradenstvo, záujmová činnosť, vzdelávanie) s ohľadom na potreby rôznych cieľových



	skupín obyvateľstva v rôznych častiach mesta
	2.3.4 Podpora rozvoja/rozšírenia sociálnej služby v dennom centre tak, aby boli pokryté potreby a požiadavky občanov v jednotlivých mestských častiach
	2.3.5 Podpora rozširovania druhov sociálnej služby (zriadenie/zavedenie nových druhov, napr. služby krízovej intervencie - nocľaháreň, podporné služby - podpora samostatného bývania) a rozširovania kapacít existujúcich sociálnych služieb v nadväznosti na potreby a požiadavky občanov
	2.3.6 Podpora terénnej sociálnej služby
	2.3.7 Zvyšovanie kvality poskytovanej sociálnej služby cez modernizáciu, rekonštrukciu a obnovu materiálnych a prevádzkových podmienok a cez zavádzanie procedurálnych, personálnych a prevádzkových štandardov kvality
	2.3.8 Podpora verejnoprospešných aktivít a všeobecne prospešných služieb organizácií 3. sektora, ktoré sú v záujme mesta (napr. Týždeň zdravia, Športová olympiáda dôchodcov, spevácka súťaž Modrá ruža, projekty macko Uško, Olympiáda v petangu, Deň narcisov)
	2.3.9 Optimalizácia priestorov zariadenia sociálnych služieb Oáza (zmena sídla zariadenia, vytvorenie požadovaných priestorových podmienok)
	2.3.10 Informačno-komunikačná kampaň na zvýšenie povedomia občianskej verejnosti o ponuke sociálnych služieb mesta a o možnostiach riešenia ich sociálnej situácie
	2.3.11 Podpora aktivít zameraných na boj proti nárastu rôznych druhov závislosti (drogy, alkohol, hracie automaty)
	2.3.12 Podpora aktivít na zameraných na boj proti násiliu páchaného na deťoch a ženách
2.4 Zdravotná starostlivosť	2.4.1 Debarierizácia objektu Mestskej polikliniky
2.5 Rozvoj bývania	2.5.1 Podpora výstavby nájomných bytov a zlepšovania kvality bývania v existujúcich nájomných bytoch
2.6 Občianska vybavenosť	2.6.1 Vybudovanie karanténnej stanice
	2.6.2 Rekonštrukcia orientačných a informačných systémov v meste
	2.6.3 Debarierizácia budovy Mestského úradu Partizánske
	2.6.4 Debarierizácia objektu na Ul. Družstevnej 833/22
	2.6.5 Udržiavanie dôstojnej úrovne pietnych miest na území mesta (cintoríny, pomníky, domy smútku ...)
	2.6.6 Budova MsÚ - rekonštrukcia interiéru veľkej zasadačky - dokončenie
	2.6.7 Múzeum - interiér dobudovanie
	2.6.8 Rekonštrukcia interiéru, stierky, maľovanie v budove CVČ
	2.6.9 Ďalšie skvalitňovanie služieb samosprávy vrátane elektronizácie, zlepšovanie spôsobu komunikácie s občanmi
	2.6.10 Zvýšenie energetickej efektívnosti a atraktívnosti budov vo vlastníctve mesta (napr. Mestská knižnica, budova Stomatológie, Dom služieb Alfa)
	2.6.11 Zvyšovanie bezpečnosti obyvateľov prostredníctvom preventívnych aktivít (obč. hliadky, kamerový systém a pod.)
	2.6.12 Transparentná, otvorená, komunikatívna samospráva
2.7 Verejné priestranstvá a vzhľad mesta	2.7.1 Rekonštrukcia Námestia SNP s dôrazom na obnovu parku a odstránenia výškovej budovy
	2.7.2 Revitalizácia priestoru za zimným štadiónom
	2.7.3 Revitalizácia vnútrobloku ul. Malá okružná
	2.7.4 Parčík pri DS Luhy



2.8 Kultúrne a historické pamiatky	2.8.1 Rekonštrukcia sochy sv. Floriána
	2.8.2 Starostlivosť o kultúrne pamiatky a pamätihodnosti mesta

Zdroj: vlastné spracovanie

Tabuľka č. 40 - Aktivity v rámci opatrení v Environmentálnej oblasti

Opatrenia (podopatrenia)	Aktivity
3.1 Ochrana prírody, starostlivosť o ŽP a osвета	3.1.1 Starostlivosť a rozvoj chránenej oblasti Bielické bahná
	3.1.2 Pasport zelene
	3.1.3 Informačná kampaň o nakladaní s komunálnym odpadom
3.2 Zhodnocovanie odpadov	3.2.1 Centrum opätovného použitia
	3.2.2 Projekt nakladania s biologicky rozložiteľným odpadom
	3.2.3 Intenzifikácia triedeného zberu
3.3 Prevencia pred prírodnými katastrofami a odstránenie ich následkov	3.3.1 Projekt protipovodňovej ochrany mesta Partizánske - Návojovce

Zdroj: vlastné spracovanie



# REALIZAČNÁ ČASŤ

## ZABEZPEČENIE REALIZÁCIE PROGRAMU HOSPODÁRSKEHO ROZVOJA A SOCIÁLNEHO ROZVOJA MESTA

Program hospodárskeho rozvoja a sociálneho rozvoja mesta Partizánske je strednodobý dokument, prostredníctvom ktorého sa uskutočňuje podpora miestneho rozvoja s dôrazom na sociálno-ekonomickú sféru, ako aj ďalšie oblasti rozvoja mesta. Charakterizuje sa ako program cielených opatrení, prípadne intervencií, ktorý bol navrhnutý pre oživenie ekonomického a sociálneho rozvoja, ako aj iných oblastí. Konkretizuje opatrenia na dosahovanie strategických cieľov.

Program hospodárskeho rozvoja a sociálneho rozvoja je dôležitý najmä preto, že sumarizuje základné informácie o meste k stratégii vo všetkých súvislostiach rozvoja. Slúži ako koncepčný materiál pre formulovanie cieľov rôznych projektových zámerov a tiež ako podklad pre žiadosti o finančnú podporu na ich realizáciu a tiež na upresňovanie, získavanie a koordináciu partnerov na území mesta.

Zodpovednosť za plnenie celého programu hospodárskeho rozvoja a sociálneho rozvoja mesta má najvyšší orgán na čele s primátorom mesta.

Dokument „Program hospodárskeho rozvoja a sociálneho rozvoja mesta Partizánske“ bol vypracovaný v súlade s požiadavkami zákona 539/2008 Z. z. o podpore regionálneho rozvoja, ktorý bol zmenený a doplnený zákonom 309/2014 Z. z. Programové a strategické ciele vychádzajú z endogénnych rozvojových faktorov nachádzajúcich sa na území mesta, berú do úvahy exogénne zdroje a tendencie.

Realizačná časť PHSR nadväzuje na programovú časť a zameriava sa najmä na popis postupov inštitucionálneho a organizačného zabezpečenia realizácie programu rozvoja mesta, systém monitorovania a hodnotenia plnenia programu rozvoja mesta s ustanovením merateľných ukazovateľov a na vecný a časový harmonogram realizácie programu rozvoja mesta formou akčných plánov.

## VÄZBY NA STRATEGICKÉ DOKUMENTY KRAJA

Pri spracovaní strategickej časti PHSR mesta Partizánske bolo potrebné brať do úvahy rozvojové dokumenty, s ktorými je PHSR mesta Partizánske v súlade. Mesto Partizánske sa zaraďuje do územného obvodu Trenčianskeho samosprávneho kraja. K významným rozvojovým dokumentom patria: Národná stratégia regionálneho rozvoja Slovenskej republiky, Program hospodárskeho a sociálneho rozvoja Trenčianskeho samosprávneho kraja na roky 2013 - 2023, Územný plán mesta Partizánske, Územný plán VÚC Trenčianskeho kraja v znení zmien a doplnkov č. 2, Komunitný plán sociálnych služieb mesta Partizánske 2012 - 2022, Program odpadového hospodárstva, Program rozvoja bývania mesta Partizánske 2009 a samozrejme zákon č. 539/2008 o podpore regionálneho rozvoja.

Pre riešené územie mesta Partizánske sú platné záväzné regulatívy ÚP VÚC Trenčianskeho kraja v znení zmien a doplnkov č. 2 v nasledovných oblastiach:

- v oblasti usporiadania územia, osídlenia a rozvoja sídelnej štruktúry
- v oblasti rekreácie a cestovného ruchu
- v oblasti sociálnej infraštruktúry



- v oblasti usporiadania územia z hľadiska kultúrno-historického dedičstva
- v oblasti usporiadania územia z hľadiska ekológie, ochrany prírody a krajiny, ochrany poľnohospodárskeho a lesného pôdneho fondu
- v oblasti usporiadania územia z hľadiska hospodárskeho rozvoja
- v oblasti rozvoja nadradenej dopravnej infraštruktúry
- v oblasti nadradenej technickej infraštruktúry
- v oblasti odpadového hospodárstva

Z hľadiska priorít Programu hospodárskeho rozvoja a sociálneho rozvoja Trenčianskeho samosprávneho kraja na roky 2013-2023 sa mesta Partizánske dotýkajú priamo nasledovné opatrenia:

- ✓ konkurencieschopnosť, rozvoj inovácií a podnikateľské prostredie
- ✓ rozvoj udržateľnej infraštruktúry
- ✓ ľudské zdroje a podpora zamestnanosti
- ✓ kvalita verejných služieb
- ✓ životné prostredie a obnoviteľné zdroje
- ✓ národná a cezhraničná spolupráca

## **1. Konkurencieschopnosť, rozvoj inovácií a podnikateľské prostredie**

### **1.2 Podporné prostredie pre podnikanie v kraji**

Zmyslom opatrenia je vytvorenie podporného prostredia na rozvoj podnikania, osobitne malých a stredných podnikov (MSP) so zámerom vytvorenia hodnotných pracovných pozícií, inovatívnej produkcie s vysokou pridanou hodnotou a poznatkovou intenzitou v záujme zlepšenia ekonomickej štruktúry a výkonu Trenčianskeho kraja.

Toto opatrenie je zahrnuté v akčnom pláne (AP) PHSR mesta Partizánske v opatrení č. 1.1 Zamestnanosť a rozvoj podnikania.

## **2. Rozvoj udržateľnej infraštruktúry**

Pokiaľ ide o cesty, ich vývoj musí byť diktovaný na jednej strane podľa potrieb verejnej osobnej dopravy TSK a na druhej strane zabezpečením pripojenia vidieckych/odľahlých oblastí na cestnú sieť vyšších kategórií (diaľnice, rýchlostné cesty a cesty I. triedy). Strategickou prioritou je prepojenie rýchlostnou komunikáciou Považie a Ponitrie (R2). V oblasti železničnej dopravy je významným zámerom modernizácia trate Bratislava - Žilina - Košice.

### **2.1 Podpora udržateľnej dopravy a odstraňovanie prekážok v sieťových infraštruktúrach**

Cieľom je podpora verejnej osobnej dopravy a ďalších udržateľných druhov dopravy. Správny a vyvážený rozvoj dopravného systému je potrebné podchytiť v strategických rozvojových dokumentoch pre oblasť dopravy.

Toto opatrenie je zahrnuté v AP PHSR mesta Partizánske v opatrení č. 1.3 Technická infraštruktúra.





### **3. Ľudské zdroje a podpora zamestnanosti**

Podpora udržateľnej a kvalitnej zamestnanosti a mobility pracovnej sily a zlepšenie podmienok, ktoré budú priaznivo ovplyvňovať trh práce sú základom prioritnej osi Ľudské zdroje a podpora zamestnanosti. Podpora má smerovať do dopytovej aj ponukovej stránky trhu práce, zámerom je iniciovanie tvorby a udržateľnosti pracovných miest, zvyšovanie odborných zručností a adaptácia na potreby trhu práce, ako aj zlepšenie prístupu k zamestnanosti a vytvárať pracovné príležitosti najmä pre ekonomicky aktívne obyvateľstvo, ktoré dochádza za prácou do iných regiónov.

Tejto oblasti sa dotýka opatrenie č. 1.1 Zamestnanosť a rozvoj podnikania z AP PHSR mesta Partizánske

### **4. Kvalita verejných služieb**

Hlavným cieľom podpory je vytvoriť podmienky pre kvalitné vzdelávanie a tým zlepšiť kvalitu života obyvateľstva. Cieľovou skupinou tematického cieľa sú deti, žiaci v procese vzdelávania a odbornej prípravy a osoby zúčastnené na celoživotnom vzdelávaní.

#### **4.1 Podpora sociálneho začlenenia**

Hlavným zámerom opatrenia 4.1 je efektívne nastavenie a využívanie sociálnych služieb v Trenčianskom kraji, skvalitnenie života obyvateľov prostredníctvom lepšieho prístupu k sociálnym službám, prechodu z inštitucionálnych služieb na komunitné, podpory zariadení sociálnoprávnej ochrany detí a sociálnej kurately, podpory komunitných služieb podpory služieb starostlivosti pre deti do 3 rokov, čím sa vytvoria podmienky pre zosúladovanie pracovného a rodinného života a lepšieho začlenia žien na trh práce. Vzhľadom k demografickému vývoju v Trenčianskom kraji - starnutie populácie a vysoký počet žiadateľov o sociálnu službu v V. a VI. stupni odkázanosti, teda v najvyšších stupňoch odkázanosti, bude v nasledujúcich rokoch potrebné rozvíjať sociálne služby pre seniorov a špecializované sociálne služby pre osoby so špecifickými ochoreniami.

#### **4.2 Rozvoj školstva**

Opatrenie je zamerané na rozvoj vzdelávania na každom jeho stupni (predprimárne, primárne, stredné a celoživotné vzdelávanie). Hlavným cieľom je vytvoriť podmienky pre kvalitné vzdelávanie a zlepšenie prístupu ku vzdelávaniu, a tým zlepšiť kvalitu života obyvateľstva v Trenčianskom kraji. V okrese Partizánske s tradíciou obuvníckeho priemyslu je potrebné dodatočne podporiť SOU spracúvanie kože, kožušín a výroba obuvi.

#### **4.3 Lepší prístup k efektívnejším zdravotníckym službám**

Hlavným zámerom opatrenia 4.3 je určiť aktivity smerujúce k optimalizácii zdravotníckej infraštruktúry v Trenčianskom samosprávnom kraji a realizovať tie, ktoré prispievajú k regionálnemu rozvoju a znižujú nerovnosti v poskytovaní zdravotnej starostlivosti.



#### 4.4 Podpora rozvoja kultúry

Významné kultúrne pamiatky v regióne, aktivita kultúrnych neziskových organizácií, množstvo atraktívnych podujatí v regióne a silné regionálne a kultúrne povedomie obyvateľstva kraja sú základom pre rozvoj kultúry a kultúrneho priemyslu.

Tieto opatrenia sú zahrnuté v AP PHSR mesta Partizánske v opatrení 1.2 Cestovný ruch a vo všetkých opatreniach v Sociálnej oblasti.

#### 5. Životné prostredie a obnoviteľné zdroje

Čo sa týka životného prostredia, tak TSK má bohaté prírodné zdroje, čo sa prejavuje vysokým počtom chránených území európskeho významu. V oblasti životného prostredia sa negatívne faktory prejavujú znečistením ovzdušia dopravou a priemyslom ako aj produkciou komunálneho odpadu.

Touto oblasťou sa zaoberajú v akčnom pláne všetky opatrenia v Environmentálnej oblasti.

#### 7. Národná a cezhraničná spolupráca

Prioritná os 7 Nadnárodná a cezhraničná spolupráca je prierezovou prioritnou osou, ktorá pokrýva všetky prioritné osi, opatrenia a aktivity PHSR, ktoré majú cezhraničný dopad. Cieľom prioritnej osi je podporiť už existujúce a vytvoriť nové cezhraničné partnerstvá rôznych subjektov, ktoré budú spoločne realizovať investičné aj neinvestičné aktivity.

Táto oblasť je zahrnutá v opatrení č. 1.4 Budovanie partnerstiev a rozvoj spolupráce v rámci AP PHSR mesta Partizánske.

### ORGANIZAČNÉ ZABEZPEČENIE MANAŽMENTU PROGRAMU

Štruktúra organizačného zabezpečenia manažmentu programu je závislá od špecifických podmienok mesta. Najvyšším orgánom je zastupiteľstvo mesta. Primátor a najvyšší orgán prijíma rozhodnutia o postupe programu, ustanovuje riadiaci tím, ktorý je poverený riadením procesu. Schvaľuje návrhy a projekty rozvoja a dojednáva partnerské vzťahy. Hodnotí, schvaľuje výsledky a výstupy programu. Zabezpečuje realizáciu programu a rozhoduje o zmenách.

Najvyšší orgán v meste zároveň preberá činnosť kontrolného orgánu. Kontroluje a dozerá na činnosť riadiaceho tímu. Riadiaci tím tvoria primátor, prednosta a vedúci oddelení mestského úradu. Úlohou manažmentu programu je organizačne a technicky zabezpečiť program, vykonávať kontrolu fyzickú, ekonomickú a kvalitatívnu ako aj pomocou ukazovateľov vykonať monitoring a viesť evidenciu. Ďalšou činnosťou riadiaceho tímu je urobiť priebežné a záverečné hodnotenie a spracovanie správ o stave a výsledkoch. Samospráva bude jedenkrát počas roka získavať a spracovávať pripomienky od partnerov, mestského úradu, poslancov a verejnosti.

Spracovateľský tím má na starosti vypracovanie samotného dokumentu, jeho jednotlivé kapitoly a prílohy a koordinuje pracovné skupiny, ktoré pod vedením riadiaceho



tímu vykonávajú tieto hlavné činnosti. Vykonávajú rozbor pre zabezpečenie programu a posudzujú jednotlivé projekty programu. Spracovávajú a preberajú dokumentáciu projektov a riešia operatívne problémy, ktoré vznikajú pri realizácii programu. Spracovávajú a predkladajú návrhy pre aktualizáciu programu. V pracovnej skupine by mali byť odborne zdatní a spoločensky uznávaní ľudia. Súčasťou skupiny môže byť aj externý konzultant, ktorý je fundovaným pomocníkom vo všetkých fázach programu. Spracovateľský tím pripravuje všetky východiská pre strategickú časť, ktorú na základe prerokovaní s pracovnými skupinami spracuje do finálnej podoby programu hospodárskeho rozvoja a sociálneho rozvoja mesta ako celku.

Zvlášť dôležitá je účasť verejnosti, pretože určuje výslednú legitimitu a dôveryhodnosť celého programu ako aj jeho plnenie a záväznosť. Verejnosť sa v procese tvorby a realizácie programu zúčastňuje prostredníctvom svojich zástupcov a účasťou na prerokovávaní čiastkových a celkových výsledkov.

Všetky skupiny sú pri príprave programu hospodárskeho rozvoja a sociálneho rozvoja mesta navzájom prepojené a komunikujú všetky jeho postupy, spracovania a podklady pre jednotlivé kapitoly dokumentu. Riadiaci tím koordinuje spracovateľský tím a zároveň zabezpečuje prácu pracovných skupín a verejnosti pri príprave jednotlivých častí. Riadiaci tím je teda zodpovedný za výslednú podobu dokumentu.

Zároveň je v záujme mesta, aby pri realizovaní jednotlivých aktivít boli oslovené cieľové skupiny, pre ktoré je konkrétna aktivita pripravená a zabezpečí komunikáciu s nimi prostredníctvom orgánov mesta.

V prípade implementácie PHSR mestské zastupiteľstvo schvaľuje celý dokument a jedenkrát ročne vyhodnotí jeho plnenie. Kompetenciou MZ je aj rozhodovanie o spolufinancovaní jednotlivých projektov financovaných z doplnkových zdrojov, ale aj z rozpočtu mesta. V prípade hodnotenia PHSR MZ schvaľuje hodnotiace a monitorovacie správy a rozhoduje o aktualizácii programu. MZ môže rozdeliť jednotlivé priority programu akčného plánu komisiám MsÚ zaoberajúcim sa monitorovaním a hodnotením. Primátor mesta riadi samotný proces implementácie, podpisuje schválenie strategického dokumentu, vykonáva uznesenia, zastupuje mesto nielen vo vzťahu k právnickým a fyzickým osobám, ale aj vo vzťahu k štátnym orgánom.

## INŠTITUCIONÁLNE ZABEZPEČENIE FORMOU PARTNERSTVA

Administratívne a inštitucionálne náležitosti mesta, ako aj orgánov zriadených MZ, uskutočňuje MsÚ, ktorého činnosť riadi primátor mesta.

Pri vypracovaní dokumentu spolupracoval spracovateľ s Mestským úradom v Partizánskom, taktiež s členmi mestského zastupiteľstva, s vedúcimi oddelení, s podnikateľským sektorom, tretím sektorom a s verejnosťou.

Realizácia PHSR sa začína po jeho vypracovaní a schválení v mestskom zastupiteľstve a zabezpečuje ju počas platnosti PHSR podľa zákona č. 539/2008 Z. z. o podpore regionálneho rozvoja. Mesto na účely podpory regionálneho rozvoja „zabezpečuje a koordinuje vypracovanie a realizáciu programu hospodárskeho rozvoja a sociálneho rozvoja mesta, pravidelne ho monitoruje a každoročne vyhodnocuje jeho plnenie, zabezpečuje súlad programu hospodárskeho rozvoja a sociálneho rozvoja mesta s územnoplánovacou dokumentáciou, ak jej spracovanie vyžaduje osobitný predpis.“

Vypracovanie programu hospodárskeho a sociálneho rozvoja mesta zabezpečuje mesto pri uplatnení partnerstva. Pri samotnej realizácii PHSR bude mesto spolupracovať



s partnermi a realizácia projektových zámerov v akčnom pláne bude prebiehať za spoluúčasti partnerov uvedených pri projekte. Dokument bol v procese spracovávania zverejnený na webovej stránke mesta a ako pracovná verzia na mestskom úrade k dispozícii k nahliadnutiu a pripomienkovaniu. Taktiež sa na jeho spracovaní podieľali občania mesta formou dotazníkového prieskumu, ktorý bol realizovaný v tlačenej forme a taktiež v elektronickej forme na webovej stránke mesta. Okrem toho bol dokument v rámci spracovávania pripomienkovaný a predstavený na verejnom prerokovaní v meste za účasti širokej verejnosti, subjektov z podnikateľského sektora a poslancov MZ.

Tabuľka č. 41 - Realizácia činnosti PHSR na úrovni programu

Činnosť	MZ	Primátor mesta	Komisie pri MZ	MsÚ
Financovanie	schvaľuje	riadi	hodnotí	vykonáva
Implementácia	schvaľuje	riadi	hodnotí	vykonáva
Hodnotenie	schvaľuje	riadi		vykonáva
Monitorovanie	schvaľuje	riadi	hodnotí	vykonáva
Kontrola	schvaľuje	riadi	navrhuje	

Zdroj: Vlastné spracovanie

Za realizáciu PHSR na programovej a projektovej úrovni bude zodpovedať primátor mesta a MZ. Za finančné riadenie na programovej a projektovej úrovni bude niest' zodpovednosť ekonomické oddelenie a finančná komisia. Monitorovacie a hodnotiace správy PHSR bude každoročne prerokovávať MZ a návrh akčného plánu bude uskutočnený v dvojročnom cykle.

## KOMUNIKAČNÁ STRATÉGIA

Nevyhnutnosť tvorby dokumentu PHSR vychádza najmä z podpory zdrojov EÚ a štátneho rozpočtu, na ktoré sa jeho obsah viaže. PHSR predstavuje nástroj marketingovej komunikácie mesta, vymedzuje hlavné problémy, identifikuje PO, riadi rozvoj mesta a iniciuje zmeny. Realizácia PHSR je zabezpečená koordinovaným prístupom a spoluprácou so všetkými aktérmi regionálneho rozvoja na území mesta. Súčasťou PHSR je aj tvorba komunikačnej stratégie. Komunikácia miestnej samosprávy s občanmi je okrem výkonných povinností pokladaná za jednu z najdôležitejších základných činností. Prostredníctvom komunikačnej stratégie mesto nielen informuje občanov o svojej činnosti, o svojich zámeroch, plánoch a výsledkoch, ale aj získava spätnú väzbu, názory i nápady od občanov.

Komunikačná stratégia mesta vo vzťahu k PHSR je zameraná na obyvateľov mesta ako hlavnú cieľovú skupinu. Okrem občanov sa sústreďuje aj na podskupiny: zamestnanci, organizácie a partneri. Komunikačná stratégia vo vzťahu k občanom a organizáciám predstavuje dosiahnutie včasného stavu informovanosti občanov a organizácií o realizácii PHSR v dostatočnom rozsahu a primeranou formou. Komunikačná stratégia voči partnerom nevyžaduje mimoriadne opatrenia.

Za hlavný komunikačný nástroj je považovaná webová stránka. Sekundárnymi komunikačnými nástrojmi sú informačné tabule, úradná tabuľa, miestny rozhlas a mestská televízia, noviny a sociálne siete. Komunikácia s partnermi a organizáciami si nevyžaduje žiadne mimoriadne opatrenia. Pre komunikáciu so zamestnancami nie je potrebné zaviesť mimoriadne opatrenia, pretože táto komunikácia je súčasťou bežnej



činnosti.

V programovom období 2014 - 2020 komunikačný plán pozostáva z niekoľkých aktivít. Konkrétne ide o aktivity týkajúce sa informovanosti, schvaľovania, hodnotenia a monitorovania dokumentu, aktivity týkajúce sa prípravy nových akčných plánov a rozpočtov pre jednotlivé projekty vrátane ich korekcie. Mesto Partizánske zabezpečí účasť verejnosti na prerokovávaní vyhodnotení plnenia PHSR za každý rok, aktualizáciu akčného plánu, prípadne iné zmeny v dokumente a to prostredníctvom rôznych foriem zapojenia verejnosti, pričom bude zvolávať verejné zhromaždenie občanov k týmto pripomienkovaniam podľa potreby, najmenej však raz za dva roky.

## MONITOROVANIE A HODNOTENIE

Monitorovanie je systematický proces, ktorého cieľom je sledovať, či realizované opatrenia a aktivity sú v súlade so stanovenými cieľmi a nakoľko sa stanovené ciele naplňujú. Monitorovanie si vyžaduje vytvoriť systém zberu, triedenia a uchovávanía relevantných informácií o vecnom a finančnom plnení programu rozvoja mesta, ako aj funkčnú inštitucionálnu štruktúru schopnú tento systém naplňovať. Monitorovanie bude prebiehať na základe vopred definovaných monitorovacích indikátorov výsledku stanovených pre jednotlivé opatrenia. Údaje získané monitorovaním sa využijú na priebežné sledovanie výkonnosti - dosahovaných výsledkov. Výsledky monitorovania výkonnosti sa prezentujú v monitorovacej správe, ktorá sa vypracováva každoročne.

Základným zdrojom monitorovacích údajov je žiadosť o poskytnutie dotácie, ktorá obsahuje informácie o žiadateľovi a jeho partneroch na projekte, informácie o projekte, názvy a očakávané hodnoty merateľných ukazovateľov projektu a finančný plán projektu.

Pri monitoringu je dôležité sledovať žiadosti o prostriedky vrátane zúčtovacích dokladov, ako výstup procesu finančného riadenia, ktorý obsahuje sumy deklarovaných oprávnených výdavkov projektov, sumy uznaných oprávnených projektov, ako aj sumy neoprávnených výdavkov projektu a dátumy prijatia a zaúčtovania žiadosti o platbu na platobnej jednotke.

Tabuľka č. 42 - Vecný a časový harmonogram monitorovania plnenia PHSR Partizánske

Rok	Monitorovacia správa mesta	Termín spracovania monitorovacej správy	Hodnotenie: plnenie výdavkov a výstupov/operatívne návrhy	Hodnotenie: plnenie cieľov/plnenie ukazovateľov/operatívne návrhy	Porovnanie plánu so skutočnosťou/merateľné ukazovatele	Prerokovanie správy v zastupiteľstve
2016	áno	05/2017	áno	áno	áno	áno
2017	áno	05/2018	áno	áno	áno	áno
2018	áno	05/2019	áno	áno	áno	áno
2019	áno	05/2020	áno	áno	áno	áno
2020	áno	05/2021	áno	áno	áno	áno
2021	áno	05/2022	áno	áno	áno	áno
2022	áno	05/2023	áno	áno	áno	áno

Zdroj: vlastné spracovanie

Zber monitorovacích indikátorov, ktoré sú uvedené v akčnom pláne dokumentu, sa bude realizovať a vyhodnocovať raz ročne na úrovni opatrení. Riadiaci tím na mestskom úrade ročne vyhotoví monitorovaciu správu o plnení týchto indikátorov. Túto predloží na zastupiteľstve mesta na prerokovanie stanoviska. Sledované monitorovacie indikátory sa



porovnajú v každej správe s počiatočným stavom a s predchádzajúcim monitorovaním.

Hodnotenie je vykonávané pravidelne za účelom merania efektivity voči cieľom programu. Vykonáva sa v priebehu realizácie jednotlivých projektov a po ich ukončení. Nevyhnutnou podmienkou monitoringu je organizačné a metodické zabezpečenie riešenia operatívnych problémov a z nich vyplývajúce zmenové riadenie.

Hodnotí sa relevantnosť (posúdenie vzájomnej súvislosti priorít samosprávy, zámerov a strategických cieľov), účinnosť (hodnotenie miery dosiahnutia strategických cieľov programu, širších plánovaných aj neplánovaných prínosov a pozitívnych resp. negatívnych vplyvov realizácie programu), efektívnosť a hospodárnosť (posúdenie efektívnosti vstupov k dosiahnutým výstupom, či za rovnaké vstupy bolo možné získať vyššie výstupy, alebo či bolo možné za nižšie vstupy získať rovnaké výstupy), užitočnosť a dopad (porovnanie plánovaného, resp. dosiahnutého vplyvu cieľov programu s potrebami cieľovej skupiny) a stabilita a udržateľnosť (posúdenie perspektívnosti pôsobenia očakávaných kladných zmien vyplývajúcich z realizácie častí programu po ich ukončení, či sa očakávané kladné zmeny nestanú zastaranými v krátkom časovom období).

Ukazovatele, ktoré hodnotiaci rámec sleduje sa budú sledovať nasledovne:

- Hodnotiace ukazovatele na úrovni dopadu sa budú sledovať na konci roku 2022
- Hodnotiace ukazovatele na úrovni výsledku sa budú sledovať sumárne v strednodobom horizonte implementácie stratégie (na konci roku 2019)

Hodnotiace správy sa budú predkladať v dvoch časových obdobiach:

Záverečná hodnotiacia správa - bude spracovaná po ukončení obdobia relevantnosti PHSR. Táto správa bude hodnotiť najmä celkový dopad implementácie stratégie.

Strednodobá hodnotiacia správa - bude sledovať sumárne hodnotenie implementácie stratégie v strednodobom časovom horizonte (2019) na úrovni výsledkov.

Tabuľka č. 43 - Vecný a časový harmonogram hodnotenia plnenia PHSR Partizánske

Rok	Hodnotiacia správa mesta	Termín spracovania hodnotiacej správy	Hodnotenie plnenia cieľov: efektívnosť a účinnosť ich plnenia	Hodnotenie plnenia cieľov: relevantnosť, užitočnosť, udržateľnosť	Referenčné porovnanie výkonnosti mesta s inou obcou	Návrh opatrení na dosahovanie výsledkov /komentár	Prerokovanie správy v zastupiteľstve
2019	strednodobá	06/2020	áno	áno	áno	áno	áno
2022	záverečná	06/2023	áno	áno	áno	áno	áno

Zdroj: vlastné spracovanie

Tabuľka č. 44 - Plán hodnotenia a monitorovania realizácie PHSR

Plán priebežných hodnotení PHSR na programové obdobie 2014 - 2020		
Typ hodnotenia	Vykonat' prvýkrát	Dôvod vykonania/ periodicita
Hodnotenie PHSR	2016 - 2022	<ul style="list-style-type: none"> <li>• Každoročne v zmysle platnej legislatívy: Zákon č. 539/2008 Z. z. o podpore regionálneho rozvoja.</li> </ul>
Tematické hodnotenie časti	2017	<ul style="list-style-type: none"> <li>• Téma hodnotenia identifikovaná ako riziková časť vo výročnej monitorovacej správe za predchádzajúci</li> </ul>





PHSR		kalendárny rok.
<i>Ad hoc mimoriadne hodnotenie</i>		<ul style="list-style-type: none"> <li>Pri značnom odklone od stanovených cieľov, pri zmene cieľov, pri zmene hodnôt ukazovateľov.</li> <li>Pri návrhu na revíziu PHSR.</li> </ul>
<i>Ad hoc hodnotenie celého PHSR alebo jeho časti</i>		<ul style="list-style-type: none"> <li>Na základe rozhodnutia primátora mesta v zmysle príslušných predpisov, na základe rozhodnutia kontrolného orgánu mesta, na základe podnetu poslancov, na základe protokolu Národného kontrolného úradu SR a na základe Správy auditu.</li> <li>Na základe rozhodnutia primátora mesta o prípade strategického dokumentu PHSR mesta pre nasledujúce programové obdobie.</li> </ul>

Zdroj: Vlastné spracovanie

Riadiaci tím vytvorí systém monitorovania, hodnotenia a aktualizácie Programu hospodárskeho rozvoja a sociálneho rozvoja mesta - zabezpečuje monitorovanie plnenia akčného plánu a jeho aktualizáciu. Samospráva raz ročne získa a spracuje pripomienky mestského úradu, poslancov, komisií a verejnosti, zvyčajne počas zostavovania rozpočtu na ďalší rok, taktiež vyhodnotí dosiahnuté výsledky a dopady realizovaných opatrení a aktivít. Aktualizáciu PHSR mesto uskutoční každé 3-4 roky. Riadiaci tím zabezpečí fungovanie partnerstva, informovanie verejnosti o realizácii PHSR a v prípade potreby verejné prerokovanie aktualizácie PHSR a akčného plánu.

Monitorovanie a hodnotenie plnenia programu hospodárskeho rozvoja a sociálneho rozvoja mesta je možné na základe stanovených merateľných ukazovateľov pri jednotlivých aktivitách. Hodnoty jednotlivých merateľných ukazovateľov sa zbierajú po rokoch. Ako merateľné ukazovatele sú navrhnuté najmä tie, ktoré sa týkajú výstupov v danej oblasti. Ďalej sú to merateľné ukazovatele výsledkov sledujúce strednodobý efekt alebo merateľné ukazovatele vplyvov sledujúce dlhodobý efekt a dôsledky na cieľovú skupinu. Okrem toho sú medzi merateľné ukazovatele zaradené aj ukazovatele popisujúce samotnú cieľovú skupinu v danej oblasti. Všetky aktivity a ich merateľné ukazovatele sú rozpísané v nasledujúcej tabuľke č. 45. Doplnenie tejto tabuľky bude v rámci aktualizácie PHSR na základe doplnených aktivít do akčného plánu.

Navrhované ukazovatele zohľadňujú všetky tri základné prioritné oblasti trvalo udržateľného rozvoja mesta: hospodársku, sociálnu a environmentálnu oblasť.

Tabuľka č. 45 - Zoznam ukazovateľov cieľov/prioritných oblastí PHSR

Typ ukazovateľa	Ukazovateľ	Informačný zdroj/odkaz	Merná jednotka	Východisková hodnota	Cieľová hodnota / rok	
				2016	2019	2022
Prioritná oblasť - Hospodárska						
1.1 Zamestnanosť a rozvoj podnikania						
ukazovateľ dopadu	nárast zamestnanosti v území	<a href="http://www.upsvar.sk">www.upsvar.sk</a>	podiel	0	0,5	1
ukazovateľ výsledku	noví investori v území	<a href="http://www.partizanske.sk">www.partizanske.sk</a>	počet	0	0	3



<b>1.2 Cestovný ruch</b>						
ukazovateľ výsledku	vybudované cyklotrasy	<a href="http://www.partizanske.sk">www.partizanske.sk</a>	km	0	0	14,5
ukazovateľ dopadu	návštevnosť vybudovaného informačného portálu	<a href="http://www.partizanske.sk">www.partizanske.sk</a>	počet/rok	0	0	1000
ukazovateľ výsledku	vybudované náučné chodníky	<a href="http://www.partizanske.sk">www.partizanske.sk</a>	počet	0	0	1
ukazovateľ výsledku	vybudované rekreačné zóny	<a href="http://www.partizanske.sk">www.partizanske.sk</a>	počet	0	0	1
<b>1.3 Technická infraštruktúra</b>						
ukazovateľ výsledku	napojenie obyvateľstva na kanalizáciu	<a href="http://www.partizanske.sk">www.partizanske.sk</a>	podiel	70	85	95
ukazovateľ výsledku	nárast parkovacích plôch	<a href="http://www.partizanske.sk">www.partizanske.sk</a>	počet	0	0	865
ukazovateľ výsledku	zmodernizované osvetlenie, vymenené svietidlá	<a href="http://www.partizanske.sk">www.partizanske.sk</a>	počet	0	1050	2100
<b>1.4 Budovanie partnerstiev a rozvoj spolupráce</b>						
ukazovateľ výsledku	vytvorené partnerstvá	<a href="http://www.partizanske.sk">www.partizanske.sk</a>	počet	0	2	5
ukazovateľ výsledku	realizované projekty	<a href="http://www.partizanske.sk">www.partizanske.sk</a>	počet	0	2	5
<b>Prioritná oblasť - Sociálna</b>						
<b>2.1 Školstvo a vzdelávanie</b>						
ukazovateľ výsledku	modernizácia budov ZŠ a MŠ	<a href="http://www.partizanske.sk">www.partizanske.sk</a>	počet	0	4	11
ukazovateľ dopadu	zvýšenie kapacít MŠ do 3 rokov	<a href="http://www.partizanske.sk">www.partizanske.sk</a>	podiel	0	5	10
ukazovateľ výsledku	zapojené školy do spolupráce s mestom	<a href="http://www.partizanske.sk">www.partizanske.sk</a>	počet	0	5	5
<b>2.2 Šport a voľný čas</b>						
ukazovateľ výstupu	aktivity na udržiavanie zdravého životného štýlu	<a href="http://www.partizanske.sk">www.partizanske.sk</a>	počet	0	3	5



ukazovateľ výsledku	modernizované športové areály a ihriská	<a href="http://www.partizanske.sk">www.partizanske.sk</a>	počet	0	4	8
2.3 Sociálna vybavenosť a služby verejnosti						
ukazovateľ výsledku	poskytovanie nových služieb v rámci mesta	<a href="http://www.partizanske.sk">www.partizanske.sk</a>	počet	11	13	15
ukazovateľ dopadu	vzdelávanie zamestnancov mesta	<a href="http://www.partizanske.sk">www.partizanske.sk</a>	počet	0	50	70
ukazovateľ dopadu	nárast počtu prijímateľov sociálnych služieb	<a href="http://www.partizanske.sk">www.partizanske.sk</a>	podiel	0	15	30
ukazovateľ výstupu	podporované aktivity a služby v záujme mesta prostredníctvom organizácií tretieho sektora	<a href="http://www.partizanske.sk">www.partizanske.sk</a>	počet	0	10	15
ukazovateľ výstupu	informačné kampane na zvýšenie povedomia o službách v meste	<a href="http://www.partizanske.sk">www.partizanske.sk</a>	počet	0	3	5
ukazovateľ výsledku	klienti terénnej sociálnej služby	<a href="http://www.partizanske.sk">www.partizanske.sk</a>	počet	130	150	150
2.4 Zdravotná starostlivosť						
ukazovateľ výsledku	modernizované zdravotnícke služby	<a href="http://www.partizanske.sk">www.partizanske.sk</a>	počet	0	2	2
2.5 Rozvoj bývania						
ukazovateľ výsledku	nové byty	<a href="http://www.partizanske.sk">www.partizanske.sk</a>	počet	0	60	80
ukazovateľ výsledku	modernizované byty a bytové domy	<a href="http://www.partizanske.sk">www.partizanske.sk</a>	počet	0	75	150
2.6 Občianska vybavenosť						
ukazovateľ výsledku	modernizované objekty občianskej vybavenosti	<a href="http://www.partizanske.sk">www.partizanske.sk</a>	počet	0	2	3
ukazovateľ dopadu	nárast informovanosti občanov o službách mesta	<a href="http://www.partizanske.sk">www.partizanske.sk</a>	podiel	0	25	40
ukazovateľ výstupu	preventívne aktivity na zvýšenie bezpečnosti	<a href="http://www.partizanske.sk">www.partizanske.sk</a>	počet	0	2	3
2.7 Verejné priestranstvá a vzhľad mesta						
ukazovateľ výsledku	revitalizované priestranstvá	<a href="http://www.partizanske.sk">www.partizanske.sk</a>	počet	0	2	4



<b>2.8 Kultúrne a historické pamiatky</b>						
ukazovateľ výsledku	obnovené pamiatky mesta	<a href="http://www.partizanske.sk">www.partizanske.sk</a>	počet	0	1	1
<b>Prioritná oblasť - Environmentálna</b>						
<b>3.1 Ochrana prírody, starostlivosť o ŽP a osвета</b>						
ukazovateľ dopadu	nárast informovanosti občanov o starostlivosti o ŽP	<a href="http://www.partizanske.sk">www.partizanske.sk</a>	podiel	0	15	30
ukazovateľ výsledku	počet kampaní pre občanov	<a href="http://www.partizanske.sk">www.partizanske.sk</a>	počet	0	5	10
ukazovateľ výsledku	udržiavané chránené oblasti	<a href="http://www.partizanske.sk">www.partizanske.sk</a>	počet	1	1	1
<b>3.2 Zhodnocovanie odpadov</b>						
ukazovateľ výsledku	vytriedené odpady	<a href="http://www.partizanske.sk">www.partizanske.sk</a>	podiel	7%	30%	50%
ukazovateľ výsledku	rozšírené kapacity na separovanie odpadov	<a href="http://www.partizanske.sk">www.partizanske.sk</a>	podiel	0	20	20
<b>3.3 Prevencia pred prírodnými katastrofami a odstránenie ich následkov</b>						
ukazovateľ výsledku	zabezpečené oblasti proti povodňam	<a href="http://www.partizanske.sk">www.partizanske.sk</a>	počet	0	0	1

Zdroj: Vlastné spracovanie

### Harmonogram realizácie

Časový harmonogram realizácie jednotlivých cieľov a priorít, ktoré sú opísané v tomto Programe hospodárskeho rozvoja a sociálneho rozvoja mesta, je viazaný na možnosť čerpania finančných prostriedkov z jednotlivých rozpočtových kapitol mesta, účelovo viazaných finančných prostriedkov alebo finančných prostriedkov z fondov EÚ. Jednotlivé etapy realizácie projektových zámerov budú pokračovať v nadväznosti na seba tak, aby sa jednotlivé fázy neprekrývali, ale priamo na seba nadväzovali a vytvorili tak ucelený harmonický celok. Harmonogram realizácie jednotlivých aktivít je spracovaný formou akčného plánu.

### AKČNÝ PLÁN MESTA PARTIZÁNSKE

Súčasťou tvorby PHSR je akčný plán, ktorý je spracovaný na obdobie dvoch rokov (n+2), konkrétne roky 2016 a 2017. Akčný plán obsahuje opatrenia, prostredníctvom ktorých sa naplňajú jednotlivé priority vyjadrené prostredníctvom strategických cieľov rozvoja mesta. Všetky opatrenia sú pre mesto veľmi dôležité, avšak vzhľadom na finančné a inštitucionálne vybavenie mesta je potrebné nastaviť časový harmonogram. V uvedených akčných plánoch figuruje skratka N/A (z angl. not available), ktorá znamená zatiaľ



nedostupnú informáciu o možnosti začatia realizácie.

Akčný plán predstavuje konkrétny harmonogram činností/projektov/aktivít súvisiacich s rozvojom mesta v nadväznosti na prioritné oblasti sociálno-ekonomického rozvoja. Akčný plán vychádza zo stratégie, je jej logickou súčasťou a realizuje sa prostredníctvom konkrétnych projektov a aktivít. Akčný plán je spracovaný pre jednotlivé prioritné oblasti a obsahuje aj predpokladané termíny plnenia jednotlivých úloh, zoznam inštitúcií zodpovedných za ich plnenie a predpokladané zdroje financovania a náklady na realizáciu aktivít. Akčný plán na celé obdobie 2016-2022 je uvedený v prílohe č. 6. Nasledovná tabuľka uvádza akčný plán na roky 2016 a 2017, vzhľadom na naplánovanie týchto aktivít v programovom rozpočte mesta a záujmu mesta realizovať tieto aktivity v najbližšom období. Číslovanie je zachované z celého akčného plánu.

Tabuľka č. 46 - Akčný plán n+2\*

Akčný plán pre Hospodársku oblasť				
Opatrenie, aktivita	Termín (rok)	Zodpovedný	Financovanie	Finančný odhad
1.2 Cestovný ruch				
1.2b.2 Udržiavanie tradícií Baťovho mesta a batizmu	2016-2022	Mesto Partizánske	viac zdrojové	5 000 ročne
1.2c.2 Revitalizácia lokality Báger a vybudovanie rekreačnej zóny	2017-2019	Mesto Partizánske	viac zdrojové	210 000
1.3 Technická infraštruktúra				
1.3a.2 Rek. MK Pekárenská	2016	Mesto Partizánske	viac zdrojové	120 000
1.3a.6 Rek. svetelnej križovatky	2017-2018	Mesto Partizánske	viac zdrojové	100 000
1.3a.7 Rek. MK 1. mája, Nám. SNP I. etapa	2016	Mesto Partizánske	viac zdrojové	225 000
1.3a.11 Výstavba chodníka Šípok	2017	Mesto Partizánske	viac zdrojové	4 000
1.3a.12 Systém regulovaného parkovania, budovanie nových parkovísk a záchytného parkoviska	2017	Mesto Partizánske	viac zdrojové	70 000
1.3a.15 Diagonála R. Jašíka - Februárová	2016	Mesto Partizánske	viac zdrojové	30 000
1.3a.16 Vybudovanie parkovísk na Luhy II.	2016	Mesto Partizánske	viac zdrojové	50 000
1.3a.17 Chodník I/64 k hasičskej zbrojnici	2016	Mesto Partizánske	viac zdrojové	50 000



1.3a.18 Zbúranie výmenníkovej stanice a nové parkovanie - ul. Horská	2016	Mesto Partizánske	viac zdrojové	16 000
1.3a.19 Rekonštrukcia schodiska na Šípku	2016	Mesto Partizánske	viac zdrojové	40 000
1.3a.20 Parkoviská pri bytových domoch Októbrová - II. Etapa	2016	Mesto Partizánske	viac zdrojové	30 000
1.3a.21 Chodník Notárska záhrada	2016	Mesto Partizánske	viac zdrojové	30 000
1.3a.22 Prechod pre chodcov z notárskej záhrady	2016	Mesto Partizánske	viac zdrojové	12 000
1.3a.23 Dokončenie úprav v parku M. R. Štefánika - chodníky	2017-2018	Mesto Partizánske	viac zdrojové	15 000
1.3a.24 Parkovisko nad cintorínom Šimonovany	2017-2018	Mesto Partizánske	viac zdrojové	50 000
1.3a.25 Chodník Víťazná ul.	2017-2018	Mesto Partizánske	viac zdrojové	88 000
1.3a.26 Chodník Mostová ul.	2017-2018	Mesto Partizánske	viac zdrojové	100 000
1.3a.27 Chodník v parku V.B.	2017-2018	Mesto Partizánske	viac zdrojové	10 000
1.3b.3 Dažďová kanalizácia Stará kolónia	2016	Mesto Partizánske	viac zdrojové	20 000
1.3b.4 Vybudovanie oplotkov okolo kontajnerov Horská	2016	Mesto Partizánske	viac zdrojové	10 000
<b>Akčný plán pre Sociálnu oblasť</b>				
<b>Opatrenie, aktivita</b>	<b>Termín (rok)</b>	<b>Zodpovedný</b>	<b>Financovanie</b>	<b>Finančný odhad</b>
<b>2.1 Školstvo a vzdelávanie</b>				
2.1.1 Zvýšenie efektivity prevádzok školských jedální v základných a materských školách	2016	Mesto Partizánske	viac zdrojové	6 000
2.1.3 ZŠ V. Okružná - rekonštrukcia striech	2016	Mesto Partizánske	viac zdrojové	50 000
2.1.4 Materská škola Malinovského - rekonštrukcia za účelom energetickej efektívnosti	2016	Mesto Partizánske	viac zdrojové	600 000





<b>2.3 Sociálna vybavenosť a služby verejnosti</b>				
2.3.1 Vzdelávanie zamestnancov v oblasti sociálnych služieb	2017	Mesto Partizánske	viac zdrojové	30 000
2.3.2 Zvýšenie dostupnosti soc. služby denného stacionára (rozšírenie kapacity existujúceho denného stacionára, resp. vznik služby v nových priestoroch) vrátane zabezpečenia vnútorného vybavenia na jeho činnosť a materiálneho vybavenia na aktivity (rôzne druhy terapií)	2017	Mesto Partizánske	viac zdrojové	100 000
<b>2.6 Občianska vybavenosť</b>				
2.6.6 Budova MsÚ - rekonštrukcia interiéru veľkej zasadačky - dokončenie	2016	Mesto Partizánske	viac zdrojové	30 000
<b>2.7 Verejné priestranstvá a vzhľad mesta</b>				
2.7.2 Revitalizácia priestoru za zimným štadiónom	2016-2018	Mesto Partizánske	viac zdrojové	400 000
2.7.3 Revitalizácia vnútrobloku ul. Malá okružná	2017-2019	Mesto Partizánske	viac zdrojové	200 000
2.7.4 Parčík pri DS Luhy	2017-2018	Mesto Partizánske	viac zdrojové	75 000
<b>2.8 Kultúrne a historické pamiatky</b>				
2.8.1 Rekonštrukcia sochy sv. Floriána	2016	Mesto Partizánske	viac zdrojové	8 000
<b>Akčný plán pre Environmentálnu oblasť</b>				
<b>Opatrenie, aktivita</b>	<b>Termín (rok)</b>	<b>Zodpovedný</b>	<b>Financovanie</b>	<b>Finančný odhad</b>
<b>3.1 Ochrana prírody, starostlivosť o ŽP a osвета</b>				
3.1.2 Pasport zelene	2017-2019	Mesto Partizánske	viac zdrojové	20 000

\*v akčnom pláne sú uvedené iba tie aktivity, ktoré majú pevne stanovený termín začatia realizácie na konkrétne roky 2016 a 2017

Zdroj: Vlastné spracovanie



# FINANČNÁ ČASŤ

PHSR predstavuje integrovanú stratégiu, ktorej implementácia zahŕňa opatrenia realizované mestom ako aj ďalšími rozvojovými partnermi. Tieto opatrenia môžu byť financované z rôznych operačných programov, z rozpočtu mesta, ako aj z rozpočtov VÚC resp. podnikateľských subjektov. Stratégia tiež obsahuje opatrenia, ktoré zatiaľ nie sú finančne pokryté, ale financovanie ktorých je v dokumente navrhnuté.

Jednou z kľúčových otázok pre realizáciu programu hospodárskeho rozvoja a sociálneho rozvoja mesta je schopnosť mesta v priebehu realizácie programu rozvoja zaistiť zdroje potrebné na jeho financovanie. Preto je pri realizácii jednotlivých projektov nevyhnutné finančné plánovanie.

Každý projekt musí mať vlastné spolufinancovanie buď z vlastných zdrojov, čiže mestských, alebo z úverových bankových zdrojov. Je potrebné vopred plánovať svoje finančné toky a vyčleniť pre každý rok realizácie projektu, resp. projektov, potrebné financie. Tieto financie sa musia stať súčasťou rozpočtu mesta a sú prísne účelovo viazané na jednotlivé projekty.

Na finančné zabezpečenie cieľov, úloh a aktivít bude mesto využívať finančné prostriedky predovšetkým z verejných a iných zdrojov

- z rozpočtu mesta Partizánske (vlastné zdroje),
- z rozpočtu miestnej akčnej skupiny, mikroregiónu,
- z rozpočtu samosprávneho kraja,
- zo štátneho rozpočtu vrátane finančných prostriedkov z rozpočtových kapitol ministerstiev (dotačné tituly jednotlivých rozpočtových kapitol ministerstiev a Úradu vlády SR),
- štátne účelové fondy (Envirofond, Štátny fond rozvoja bývania, Recyklačný fond),
- bankové úvery,
- príspevky od právnických a fyzických osôb,
- príspevky medzinárodných inštitúcií, organizácií, nadácií a pod.,
- prostriedky vyplývajúce z medzinárodných zmlúv o poskytnutí grantu uzatvorených medzi SR a inými štátmi (Nórsky finančný mechanizmus, bilaterálne dohody, Švajčiarsky finančný mechanizmus),
- z finančných prostriedkov z EÚ v programovom období 2014 - 2020 tzv. európske štrukturálne a investičné fondy (EŠIF), ktoré bude Slovensko čerpať prostredníctvom Partnerskej dohody SR 2014 - 2020. Tá sa realizuje prostredníctvom operačných programov:
  - ✓ Operačný program Integrovaná infraštruktúra,
  - ✓ Operačný program Ľudské zdroje,
  - ✓ Integrovaný regionálny operačný program,
  - ✓ Operačný program Kvalita životného prostredia,
  - ✓ Operačný program Výskum a inovácie,
  - ✓ Operačný program Efektívna verejná správa,
  - ✓ Operačný program Technická pomoc,
  - ✓ Program rozvoja vidieka,
  - ✓ Operačný program Rybné hospodárstvo,



Financovanie jednotlivých aktivít bude viaczdrojové, pričom štruktúra zdrojov financovania bude závisieť od aktuálnej finančnej situácie mesta a od vonkajších ekonomických podmienok. Pri získavaní zdrojov pre financovanie aktivít PHSR sa bude využívať metóda aktívneho vyhľadávania finančných zdrojov (fundraising). Finančné vyčíslenie jednotlivých aktivít je stanovené kvalifikovaným odhadom, pričom konkrétne rozpočty budú súčasťou žiadostí o nenávratný finančný príspevok (v prípade EÚ zdrojov) alebo žiadostí o dotácie.

Tabuľka č. 47 - Indikatívny finančný plán realizácie PHSR v €

oblasť	spolu v € na celé obdobie
Hospodárska oblasť	9 911 000
Sociálna oblasť	9 659 500
Environmentálna oblasť	1 535 000

*\*financovanie je určené na počiatočný rok realizácie projektu, vzhľadom na rozpätie stanovené v závislosti od schválenia dotácie zo zdrojov EÚ alebo ŠR*

Zdroj: vlastné spracovanie

Pri schvaľovaní financovania jednotlivých aktivít programu sa bude prihliadať na ich potrebu a dopad na hospodársky a sociálny rozvoj mesta Partizánske. Najvyššiu prioritu majú aktivity, ktoré vyplývajú priamo z legislatívy a aktivity riešiace havarijnú alebo mimoriadnu situáciu. Do druhej kategórie (vysoká priorita) sú zaradené aktivity vyplývajúce zo všeobecne - záväzných nariadení, strategických dokumentov a investičné projekty s ukončenou prípravnou fázou (právoplatné stavebné povolenie). Tretiu kategóriu (stredná priorita) majú projekty, ktoré majú možnosť uchádzať sa o zdroje EÚ a štátneho rozpočtu. V nízkej kategórii (4) sa nachádzajú projekty zadefinované ako zámery bez ukončenej prípravnej fázy (bez pripravenej projektovej dokumentácie).

Tabuľka č. 48 - Hodnotiaca tabuľka pre výber aktivít

Kategória priority	Charakteristika	Hodnotiace kritérium - Opis podmienok pre zaradenie do priority	Aktivity
1	Najvyššia	Projekty vyplývajúce z legislatívy. Projekty riešiace havarijnú alebo mimoriadnu situáciu. (postačuje splnenie jednej z podmienok)	1.3b.2, 1.3b.3, 1.3b.4, 2.3.7, 3.1.1, 3.1.2, 3.2.2, 3.2.3, 3.3.1
2	Vysoká	Projekty vyplývajúce z VZN mesta a strategických dokumentov mesta. Projekty s právoplatným stavebným povolením (investičné). (postačuje splnenie jednej z podmienok)	1.2b.1, 1.2b.2, 2.1.1, 2.1.2, 2.3.1, 2.3.6, 2.4.1, 2.5.1, 2.6.4, 2.6.5, 2.6.9, 2.8.1, 2.8.2, 3.2.1
3	Stredná	Projekty, ktoré majú možnosť uchádzať sa o zdroje z EÚ a štátneho rozpočtu.	1.1.1, 1.1.2, 1.2a.1, 1.2c.1, 1.2c.2, 1.3a.1, 1.3a.2, 1.3a.3, 1.3a.4, 1.3a.5, 1.3a.6, 1.3a.7, 1.3a.8, 1.3a.9, 1.3a.10,



			1.3a.11, 1.3a.12, 1.3a.13, 1.3a.14, 1.3a.15, 1.3a.16, 1.3a.17, 1.3a.18, 1.3a.19, 1.3a.20, 1.3a.21, 1.3a.22, 1.3a.23, 1.3a.24, 1.3a.25, 1.3a.26, 1.3a.27, 1.3b.1, 1.3c.1, 1.4.1, 2.1.3, 2.1.4, 2.1.5, 2.1.6, 2.1.7, 2.2.1, 2.2.2, 2.2.3, 2.2.4, 2.2.5, 2.3.2, 2.3.4, 2.3.5, 2.3.8, 2.3.9, 2.3.10, 2.3.11, 2.3.12, 2.6.1, 2.6.2, 2.6.3, 2.6.7, 2.6.8, 2.7.1, 2.7.2, 2.7.4, 3.1.3
4	Nízka	Projekty zadefinované ako zámery ukončenej prípravnej fázy.	2.3.3, 2.6.6, 2.6.10, 2.6.11, 2.7.3

Zdroj: vlastné spracovanie



# ZÁVER

---

Program hospodárskeho a sociálneho rozvoja mesta Partizánske je strednodobý strategický dokument, ktorý stanovuje víziu rozvoja, prioritné rozvojové oblasti a strategické ciele a možnosti ich naplnenia. Tento dokument je základným východiskom pre spracovanie ďalších materiálov rozvoja jednotlivých oblastí života mesta. Program hospodárskeho a sociálneho rozvoja mesta Partizánske nadviazal aj na Program hospodárskeho a sociálneho rozvoja Trenčianskeho samosprávneho kraja na obdobie rokov 2013 - 2023 jeho hlavné prioritné oblasti a ciele.

PHSR je základným nástrojom mesta, ktorý určuje smer jej napredovania. Je uspôsobený na plnenie strednodobých a dlhodobých cieľov, ktoré umožnia vytvárať spoločný produkt poskytujúci kvalitné podmienky pre život všetkých obyvateľov obce a jej návštevníkov pri rešpektovaní územného plánu. Sú v ňom jasne vymedzené hlavné problémy, ktoré sú pre hospodársky a sociálny rozvoj územia spoločné a sú v ňom vytýčené opatrenia, ktoré prispejú k riešeniu týchto problémov.

Program hospodárskeho a sociálneho rozvoja mesta je otvorený a flexibilný dokument. Jeho realizácia sa sleduje a PHSR mesta bude podľa potreby aktualizované. Vytvorením strategického dokumentu dáva mesto najavo svoj záujem o ďalšom smerovaní mesta. Hlavným cieľom tohto programu je skvalitňovať život občanov a sociálnu súdržnosť mesta, vytvoriť optimálne podmienky pre ekonomický rozvoj a tvorbu pracovných príležitostí.

Cieľom PHSR bolo vytýčiť predstavu o ďalšom smerovaní mesta, ktorá poukazuje na sociálne, ekonomické záujmy občanov a súčasne je v súlade s prijatými koncepciami štátu a vyššieho územného celku. Dokument je zameraný na celkovú analýzu v oblastiach demografie, nezamestnanosti, hospodárskej, sociálnej, technickej infraštruktúry a iných, ktoré popisujú a rozoberajú súčasný stav v území. Ten je detailnejšie spracovaný v SWOT analýze, ktorá opisuje silné, slabé stránky, príležitosti a ohrozenia vychádzajúce priamo z požiadaviek daného mesta.

Na vypracovaní Programu hospodárskeho rozvoja a sociálneho rozvoja mesta Partizánske sa podieľali:

- ✓ kolektív RRA Topoľčiansko
- ✓ doc. PaedDr. Jozef Božík, PhD., primátor mesta Partizánske a poslanci mestského zastupiteľstva
- ✓ Ing. Dáša Jakubíková, prednostka MsÚ a pracovníci MsÚ Partizánske
- ✓ obyvatelia mesta Partizánske



Schválenie PHSR	
<b>Dokument</b>	<p>Názov: Program hospodárskeho rozvoja a sociálneho rozvoja mesta Partizánske na obdobie 2016 - 2022</p> <p>Štruktúra:</p> <ol style="list-style-type: none"> <li>1. <i>Analytická časť</i> - komplexné hodnotenie a analýzu východiskovej situácie mesta s väzbami na širšie územie a odhad jej budúceho vývoja</li> <li>2. <i>Strategická časť</i> - obsahuje stratégiu rozvoja mesta pri zohľadnení jeho vnútorných špecifik a určí hlavné smery, priority a ciele rozvoja</li> <li>3. <i>Programová časť</i> - obsahuje najmä zoznam opatrení a aktivít na zabezpečenie realizácie PHSR mesta</li> <li>4. <i>Realizačná časť</i> - je zameraná na popis postupov inštitucionálneho zabezpečenia formou partnerstva a organizačné zabezpečenie realizácie PHSR mesta, systém monitorovania a hodnotenia plnenia PHSR s ustanovením merateľných ukazovateľov, vecný a časový harmonogram realizácie PHSR mesta formou akčných plánov</li> <li>5. <i>Finančná časť</i> - obsahuje finančné zabezpečenie jednotlivých opatrení a aktivít, inštitucionálnej a organizačnej stránky realizácie PHSR mesta</li> </ol>
<b>Spracovanie</b>	<p><i>Forma spracovania:</i> dodávateľsky na kľúč, na základe zmluvy o poskytnutí služieb</p> <p><i>Obdobie spracovania:</i> december 2015 - február 2016</p> <p><i>Riadiaci tím:</i> 11 členov</p> <p><i>Pracovné skupiny:</i> 3 pracovné skupiny á 5 členov</p> <p><i>Externá odborná spolupráca:</i> nie</p> <p><i>Účasť verejnosti a komunikácia s verejnosťou:</i> bližší popis je uvedený v Realizačnej časti</p> <p><i>Náklady na spracovanie:</i> dokument je financovaný z rozpočtu mesta</p>
<b>Prerokovanie</b>	<p><i>Prerokovanie v orgánoch samosprávy:</i></p> <p><i>Verejné pripomienkovanie:</i></p>
<b>Schválenie</b>	<p><i>Návrh na uznesenie zastupiteľstva:</i> „MsZ schvaľuje Program hospodárskeho rozvoja a sociálneho rozvoja mesta Partizánske na obdobie 2016 - 2022“</p>





## ZDROJE INFORMÁCIÍ

---

- Atlas krajiny Slovenskej republiky 2002
- internet
  - [http://www.hvezdaren.sk/o-hvezdarni.html?page\\_id=160](http://www.hvezdaren.sk/o-hvezdarni.html?page_id=160)
  - <http://www.partizanske.sk/letne-kupalisko-duha.phtml?id3=24256>
  - <http://www.kupaliska.sk/index.php?action=operation&id=112&title=Mal%C3%A9+Bi+elice&lang=sk>
  - <http://partizanske.aeroklub.sk/komercia/vycvik.html>
  - <http://www.csspartizanske.sk/>
  - <http://www.domovpartizanske.sk/>
  - <http://batastory.net/cs/info/batovany-idealne-priemyselne-mesto>
- Komunitný plán sociálnych služieb mesta Partizánske 2012-2022
- Mestský úrad v Partizánskom
- Program hospodárskeho a sociálneho rozvoja mesta Partizánske 2008 - 2013
- Program rozvoja Trenčianskeho samosprávneho kraja na roky 2013-2023
- Regionálna rozvojová agentúra Topoľčiansko
- Sčítanie obyvateľstva, domov a bytov 2011
- Štatistický úrad SR
- Zákon č. 539/2008 Z. z. o podpore regionálneho rozvoja
- Územný plán mesta Partizánske



# PRÍLOHY

---

- Príloha č. 1 - Prezenčné listiny zo stretnutí pracovných skupín
- Príloha č. 2 - Odvetvia ekonomickej činnosti
- Príloha č. 3 - Bytový a domový fond
- Príloha č. 4 - Zoznam stravovacích zariadení
- Príloha č. 5 - Programový rozpočet Mesta Partizánske na rok 2014
- Príloha č. 6 - Akčný plán mesta Partizánske na roky 2016 - 2022
- Príloha č. 7 - Základná situácia mesta Partizánske
- Príloha č. 8 - Širšie územné vzťahy mesta Partizánske
- Príloha č. 9 - Užšie územné vzťahy mesta Partizánske
- Príloha č. 10 - Vymedzenie územia mesta Partizánske v rámci Slovenskej republiky
- Príloha č. 11 - Obrázková príloha - mesto Partizánske



## Príloha č. 1 - Prezenčné listiny zo stretnutí pracovných skupín

[illegible]

108



109



## Príloha č. 2 - Odvetvia ekonomickej činnosti

Odvetvie ekonomickej činnosti	Ekonomicky aktívne osoby			
	muži	ženy	spolu	z toho dochádzajúci za zamestnaním
pestovanie plodín a chov zvierat, poľovníctvo a služby s tým súvisiace	192	154	346	250
lesníctvo a ťažba dreva	33	19	52	38
rybolov a akvakultúra	1	0	1	1
ťažba uhlia a lignitu	41	9	50	41
dobývanie kovových rúd	1	0	1	0
iná ťažba dobývanie	13	3	16	9
pomocné činnosti pri ťažbe	2	1	3	2
výroba potravín	88	80	168	126
výroba nápojov	19	7	26	20
výroba tabakových výrobkov	1	0	1	0
výroba textilu	18	18	36	21
výroba odevov	32	99	131	99
výroba kože a kožených výrobkov	544	838	1 382	1 183
spracovanie dreva a výroba výrobkov z dreva a korku okrem nábytku; výroba predmetov zo slamy a prúteného materiálu	54	21	75	52
výroba papiera a papierových výrobkov	28	11	39	34
tlač a reprodukcia záznamových médií	18	13	31	21
výroba koksu a rafinovaných ropných produktov	4	2	6	4
výroba chemikálií a chemických produktov	56	14	70	57
výroba základných farmaceutických výrobkov a farmaceutických prípravkov	3	3	6	3
výroba výrobkov z gumy a plastu	196	122	318	279
výroba ostatných nekovových minerálnych výrobkov	54	17	71	46
výroba a spracovanie kovov	21	14	35	16
výroba kovových konštrukcií okrem strojov a zariadení	212	39	251	183
výroba počítačových, elektronických a optických výrobkov	55	43	98	68
výroba elektrických zariadení	98	50	148	105
výroba strojov a zariadení i. n.	158	52	210	167
výroba motorových vozidiel, návesov a prívesov	131	73	204	151
výroba ostatných dopravných prostriedkov	4	3	7	5
výroba nábytku	43	19	62	51
iná výroba	14	11	25	17
oprava a inštalácia strojov a prístrojov	52	29	81	62
dodávka elektriny, plynu, pary a studeného vzduchu	89	25	114	95
zber, úprava a dodávka vody	31	4	35	26
čistenie a odvod odpadových vôd	1	0	1	1
zber, spracúvanie a likvidácia odpadov; recyklácia materiálov	40	21	61	51
ozdravovacie činnosti a ostatné činnosti nakladania s odpadom	0	2	2	2
výstavba budov	180	52	232	174
inžinierske stavby	55	12	67	53
špecializované stavebné práce	367	77	444	357
veľkoobchod a maloobchod a oprava motorových vozidiel a motocyklov	86	22	108	87
veľkoobchod, okrem motorových vozidiel a motocyklov	363	232	595	489
maloobchod okrem motorových vozidiel a motocyklov	413	483	896	722
pozemná doprava a doprava potrubím	261	64	325	269





vodná doprava	4	2	6	6
letecká doprava	3	4	7	6
skladové a pomocné činnosti v doprave	68	17	85	75
poštové služby a služby kuriérov	14	50	64	49
ubytovanie	28	39	67	56
činnosti reštaurácií a pohostinstiev	150	152	302	233
nakladateľské činnosti	18	16	34	29
výroba filmov, videozáznamov a televíznych programov, príprava a zverejňovanie zvukových nahrávok	6	0	6	6
činnosť pre rozhlasové a televízne vysielanie	1	2	3	3
telekomunikácie	19	14	33	29
počítačové programovanie, poradenstvo a súvisiace služby	67	26	93	74
informačné služby	14	7	21	19
finančné služby, okrem poistenia a dôchodkového zabezpečenia	32	50	82	67
poistenie, zaistenie a dôchodkové zabezpečenie okrem povinného sociálneho poistenia	11	9	20	11
pomocné činnosti finančných služieb a poistenia	14	13	27	21
činnosti v oblasti nehnuteľností	48	46	94	73
právne a účtovnícke činnosti	35	59	94	78
vedenie firiem; poradenstvo v oblasti riadenia	21	16	37	32
architektonické a inžinierske činnosti; technické testovanie a analýzy	53	24	77	69
vedecký výskum a vývoj	13	8	21	15
reklama a prieskum trhu	33	16	49	40
ostatné odborné, vedecké a technické činnosti	8	7	15	11
veterinárne činnosti	6	4	10	10
prenájom a lízing	5	10	15	13
sprostredkovanie práce	17	31	48	35
činnosti cestovných agentúr, rezervačné služby cestovných kancelárií a súvisiace činnosti	8	19	27	21
bezpečnostné a pátracie služby	81	11	92	78
činnosti súvisiace s údržbou zariadení a krajinou úpravou	36	55	91	77
administratívne, pomocné kancelárske a iné obchodné pomocné činnosti	21	25	46	33
verejná správa a obrana; povinné sociálne zabezpečenie	298	378	676	564
vzdelávanie	230	500	730	638
zdravotníctvo	117	285	402	347
starostlivosť v pobytových zariadeniach (rezidenčná starostlivosť)	30	64	94	80
sociálna práca bez ubytovania	16	89	105	88
tvorivé, umelecké a zábavné činnosti	14	7	21	18
činnosti knižníc, archívov, múzeí a ostatných kultúrnych zariadení	7	9	16	13
činnosti herní a stávkových kancelárií	15	7	22	19
športové, zábavné a rekreačné činnosti	11	14	25	20
činnosti členských organizácií	18	15	33	24
oprava počítačov, osobných potrieb a potrieb pre domácnosti	25	8	33	28
ostatné osobné služby	31	71	102	80
činnosti domácností ako zamestnávateľov domáceho personálu	0	2	2	2
činnosti extrateritoriálnych organizácií a združení	0	1	1	1
zamestnávateľ v zahraničí	9	5	14	9
nezistené	577	447	1 024	736
Spolu	6 304	5 392	11 696	9 373

Zdroj: SODB 2011

Domy	Domy obývané								Domy neobývané						Domy s nezistenou obývanosťou
spolu	spolu	podľa typu			podľa obdobia výstavby				spolu	podľa dôvodu neobývanosti					spolu
2 642															3
	2 450	rodinné domy	bytové domy	iné	do r. 1945	1946 - 1990	1991 - 2000	2001 a neskôr	192	zmena vlastníkov	určené na rekreáciu	uvolnené na prestavbu	nespôsobilé na bývanie	z iných dôvodov	
		1 925	468	26	246	1 826	130	60		29	26	16	21	100	

Byty obývané									
Podľa typu kúrenia				Podľa zdrojov energie používaných na vykurovanie					
ústredné diaľkové	ústredné lokálne	iný	bez kúrenia	plyn	elektrina	kvapalné palivo	pevné palivo	iný	žiadny
4 885	1 844	1 042	8	5 933	113	105	766	590	63

Obývané byty v rodinných domoch				
spolu	Podľa celkovej podlahovej plochy bytu v m <sup>3</sup>	Podľa zásobovania vodou (vodovod)	Podľa vybavenosti domácností	Podľa pripojenia



2 080	z toho				z toho				mobilný telefón	osobný počítač / notebook	osobné auto	na pevnú telefónnu linku	na internet
	<40	40-80	81-120	120+	v byte zo spoločného zdroja	v byte z vlastného zdroja	mimo bytu	bez vodovodu					
	14	414	1 099	543	1 792	72	4	6					

#### Obývané byty v bytových domoch

spolu	Podľa celkovej podlahovej plochy bytu v m <sup>3</sup>				Podľa zásobovania vodou (vodovod)		Podľa vybavenosti domácností			Podľa pripojenia	
6 243	z toho				z toho		mobilný telefón	osobný počítač / notebook	osobné auto	na pevnú telefónnu linku	na internet
	<40	40-80	81-120	120+	v byte zo spoločného zdroja	v byte z vlastného zdroja					
	673	3 911	1 600	29	5 913	53	4 987	3 069	2 656	2 600	3 112

Zdroj: SODB 2011, ŠÚ SR



#### Príloha č. 4 - Zoznam stravovacích zariadení

##### Nevytvárajúce pohostinské zariadenia v meste Partizánske

Názov zariadenia	Druh zariadenia
KAŠMÍR	hostinec
U KOŠOVSKÉHO	hostinec
ŽELEZNIČNÁ ZÁSTAVKA	hostinec
VÝČAP PONORKA	hostinec
NA IHRISKU	hostinec
BOCIAN	bistro
BELANKA	pohostinstvo
LUX	bistro
U POLDU	pohostinstvo
TINA	bistro
PRIEVAN	hostinec
KOTOLŇA	piváreň
IVA	kinobar
CIGÁNKA	pohostinstvo
BISTRO FUNO	hostinec
FEKETE	bistro
ŠPORT	piváreň
FONTÁNA	piváreň

Zdroj: MsÚ Partizánske

##### Vytvárajúce reštauračné zariadenia v meste Partizánske

Názov zariadenia	Druh zariadenia
SLOVENSKÁ REŠTAURÁCIA	reštaurácia
ARTUR	penzión
Reštaurácia v Termálnych kúpeľoch	reštaurácia
Kalinka	reštaurácia
AEROCAFE	reštaurácia
U JUMBA	pizzeria bar
SINGER	pizzeria
PALFIK	reštaurácia
REBEKA	pizzeria
MORZANO	pizzeria
U PUTERKU	reštaurácia
ULITA	reštaurácia
BELLA ITALIA	pizzeria
CLERENCE	reštaurácia
MODENA	reštaurácia
GALAXY	reštaurácia
SRPE	staničná reštaurácia
MAJÁK	pizzeria
Kelt PUB	pizzeria
HOTEL BAŤOVAN	reštaurácia
MODRÝ BAR	reštaurácia
DUKAS	reštaurácia
PANDA	čínska reštaurácia
EDUCA	bistro
SALAŠ	reštaurácia
BABA	reštaurácia
MALÝ SALAŠ	letná reštaurácia
UNISPORT-PARTIZÁNSKE	reštaurácia
PENZIÓN&REŠTAURÁCIA VD	reštaurácia
NANIKA	pizzeria

Zdroj: MsÚ Partizánske



## Herne a bary v meste Partizánske

Názov zariadenia	Druh zariadenia
CAFÉ ŠÍPOK	herňa
N 8 BAR	herňa
ADRIANA BAR	herňa
MAGIC CLUB	herňa
RED IRON	Herňa
MACAO GAME CLUB	herňa
PEMA BAR	herňa
CHARLIE PUB	bar
PIVÁREŇ	herňa
THE DUBLINER	herňa
M-CARLO	Herňa
REŠTAURÁCIA OSTROV	Herňa
ROYAL ADMIRAL	herňa
GRAND BAR	reštaurácia
QUEEN S CLUB	herňa
VEGAS	herňa
CROWN CLUB	herňa
MAGIC CLUB	herňa
MAGIC CLUB	herňa
MONACO	herňa

Zdroj: MsÚ Partizánske

## Kaviarne v meste Partizánske

Názov zariadenia	Druh zariadenia
GARAGE CAFE	kaviareň
CAFE&BAR LOUVRE	kaviareň
KULTURY COFFE	kaviareň
LOFT BURGER & BAR	kaviareň
INFINITY	kaviareň
COFFE 4 YOU	kaviareň
CHILDREN PHOTO CAFE	kaviareň
BARIC - WINE BAR CAFFE	kaviareň
LA DOLCE VITA - bar	kaviareň
CAFFE DREAM	kaviareň
AEROCafe	kaviareň

Zdroj: MsÚ Partizánske

## Rýchle občerstvenie meste Partizánske

Názov zariadenia
SVEN BAJLA - ČERSTVÉ OSUCHY
JÁN KÁČER - N1
SLEPIZZA
U NÁS DOMA
MLIEČNY BAR
ISMET

Zdroj: MsÚ Partizánske



## Príloha č. 5 - Programový rozpočet Mesta Partizánske na rok 2014

### Program 1. Správa mesta

#### Podprogram 1.1 Mestská exekutíva

- Prvok 1.1.1 Samospráva
- Prvok 1.1.2 Výkon funkcie poslancov mesta a členov komisii
- Prvok 1.1.3 Tovary, služby a drobné investície samospráva
- Prvok 1.1.4 Správa budov a majetku - externá (SMM)
- Prvok 1.1.5 Pôžičky, dane a poplatky
- Prvok 1.1.6 Propagácia a marketing

#### Podprogram 1.2 Prenesený výkon štátnej správy

- Prvok 1.2.1 Spoločný školský úrad
- Prvok 1.2.2 Stavebný úrad, ŠFRB, doprava, životné prostredie
- Prvok 1.2.3 Matrika a register obyvateľov

#### Podprogram 1.3 Financovanie (dlhová služba, podiely na ziskoch, vklady do imania)

### Program 2. Bezpečnosť a poriadok

#### Podprogram 2.1 MsP

#### Podprogram 2.2 PO

#### Podprogram 2.3 Dobrovoľní hasiči

### Program 3. Územné plánovanie a výstavba

#### Podprogram 3.1 Územné plánovanie a architektonicko-urbanistické zámery a štúdie

#### Podprogram 3.2 Investičné akcie mesta

- Lokálna stratégia komplexného prístupu - Komunitné centrum
- Elektronizácia služieb miest - eMestá
- Malá okružná križovatka
- Nákup pozemkov
- ZŠ R. Kaufmanna - športový areál
- MŠ Obuvnícka - vým. okien, zateplenie, vyreg. - rekonštrukcia budov
- Vybudovanie priechodov pre chodcov na I/64
- Prechod cez železničné priecestie pri Kauflande
- Polder Návojovce
- Kamerový systém
- Dokončenie fasády DK MUA
- ZŠ Malinovského - rekonštrukcia
- MŠ Malinovského - rekonštrukcia
- Stanovištia smetných nádob
- Šatne FK Šimonovany - rekonštrukcia
- Pošta Šimonovany - dokončenie rekonštrukcie
- Detské ihrisko V. Okružná
- Detské ihrisko V. Bielice pri MŠ
- Detské ihriská Šípok
- Rekonštrukcia a modernizácia Zimný štadión
- Rekonštrukcia časti miestnej komunikácie G. Svobodu v Partizánskom
- Rekonštrukcia povrchu M. Okružná
- M. Bielice - dokončenie chodníka Kúpeľná
- Odstavné plochy Luhy II.
- Rekonštrukcia ul. pred ÚPSVaR
- Družstevná 833 - zateplenie strechy
- Modernizácia kinosály v panoramatickom kine
- Odstavná plocha Nádražná 647-648
- FK Návojovce - rekonštrukcia šatní
- MŠ Obuvnícka - rekonštrukcia vonkajšieho areálu





MŠ Makarenkova - rekonštrukcia  
Ostatné detské ihriská  
Rozšírenie urnového hája  
Rekonštrukcia povrchu V. Okružná  
Infraštruktúra/parkoviská Šípok  
Konštrukčné vrstvy komunikácie so stabiliz. podložia na nám. SNP  
Oddelenie premávky Mostová  
Autobusové zastávky  
Rekonštrukcia Vodného hradu Šimonovany  
Kúrenie ZŠ Veľká okružná  
Výťah Domov n. o.  
Priechody pre chodcov (Jesenského, Nitrianska)  
Rekonštrukcia Februárová ul.  
Rekonštrukcia a modernizácia ZŠ R. Jašíka  
Priechody pre chodcov II/579 časť Návojovce  
Záhradný pavilón MŠ Makarenkova  
Chodník k DI v areáli ZŠ Malinovského  
Zateplenie telocvične ZŠ Malinovského  
Osvetlenie chodieb ZOS  
Transfer SMM - elektroinštalácia budova požiarnej zbrojnice  
Ostatné

Program 4. Verejné osvetlenie

Podprogram 4.1 Bežná prevádzka verejného osvetlenia

Prvok 4.1.1 Elektrická energia

Prvok 4.1.2 Opravy a výmeny, údržba, vianočná výzdoba

Podprogram 4.2 Rozvoj verejného osvetlenia

Program 5. Doprava

Podprogram 5.1 MHD - dotácia

Podprogram 5.2 MHD - ostatné bežné výdavky

Podprogram 5.3 Projektová dokumentácia a štúdie

Program 6. Komunikácie

Podprogram 6.1 Miestne komunikácie

Podprogram 6.2 Chodníky

Podprogram 6.3 Parkoviská

Program 7. Životné prostredie a mestská zeleň

Podprogram 7.1 Mestská zeleň

Podprogram 7.2 Údržba verejných priestranstiev (upratovanie, deratizácia, energie)

Podprogram 7.3 Údržba detských ihrísk a mestského mobiliáru

Program 8. Odpadové hospodárstvo

Podprogram 8.1 Zber, vývoz a zneškodňovanie odpadu

Podprogram 8.2 Separácia odpadu

Podprogram 8.3 Skládka odpadov

Podprogram 8.4 Propagácia ŽP

Program 9. Sociálne služby

Podprogram 9.1 Poskytovanie sociálnych služieb v zariadeniach

Podprogram 9.2 Poskytovanie terénnych, preventívnych a ostatných sociálnych služieb

Podprogram 9.3 Osobitný príjemca

Podprogram 9.4 Grantový systém - sociálna oblasť

Prvok 9.4.1 Dotácie združeniam

Prvok 9.4.2 Finančná podpora jednotlivcom

Program 10. Vzdelávanie a šport

Podprogram 10.1 Predškolská výchova - materské školy



- Prvok 10.1.1 Predškolská výchova - materské školy mesto
- Prvok 10.1.2 Predškolská výchova - materské školy právny subjekt
- Podprogram 10.2 Základné školy
- Podprogram 10.3 Zariadenia pre záujmové vzdelávanie (ZUŠ, CVČ, ŠKD)
  - Prvok 10.3.1 ZUŠ
  - Prvok 10.3.2 CVČ
  - Prvok 10.3.3 ŠKD
- Podprogram 10.4 Školské jedálne
  - Prvok 10.4.1 Školské jedálne - mesto
  - Prvok 10.4.2 Školské jedálne - právne subjekty
- Podprogram 10.5 Podpora práce s deťmi a mládežou
- Podprogram 10.6 Hmotná núdza
- Podprogram 10.7 Grantový systém - vzdelávanie
- Podprogram 10.8 Grantový systém - šport
- Podprogram 10.9 Prevádzka športovísk
- Program 11. Kultúra
  - Podprogram 11.1 Kultúrne podujatia
  - Podprogram 11.2 Kultúrna infraštruktúra
  - Podprogram 11.3 Grantový systém - kultúra
  - Podprogram 11.4 MUA

Zdroj: MsÚ Partizánske



## Príloha č. 6 - Akčný plán mesta Partizánske na roky 2016 - 2022

Akčný plán pre Hospodársku oblasť				
Opatrenie, aktivita	Termín (rok)	Zodpovedný	Financovanie	Finančný odhad (€)
1.1 Zamestnanosť a rozvoj podnikania				
1.1.1 Výstavba priem. parku II. etapa - prílev nových investorov	2018-2022	Mesto Partizánske	viac zdrojové	500 000
1.1.2 Rozvoj hnedej priemyselnej zóny formou PPP	2018-2022	Mesto Partizánske	viac zdrojové	500 000
1.2 Cestovný ruch				
1.2a.1 Budovanie cyklotrás a vytvorenie informačného portálu s cyklomapami pre cykloturistov	2018-2022	Mesto Partizánske	viac zdrojové	350 000
1.2b.1 Múzeum funkcionalistickej architektúry	2018-2022	Mesto Partizánske	viac zdrojové	200 000
1.2b.2 Udržiavanie tradícií Baťovho mesta a batizmu	2016-2022	Mesto Partizánske	viac zdrojové	5000 ročne
1.2c.1 Budovanie náučných chodníkov	2017-2022	Mesto Partizánske	viac zdrojové	10 000
1.2c.2 Revitalizácia lokality Báger a vybudovanie rekreačnej zóny	2017-2019	Mesto Partizánske	viac zdrojové	210 000
1.3 Technická infraštruktúra				
1.3a.1 Lavička cez rieku Nitru	2018-2022	Mesto Partizánske	viac zdrojové	350 000
1.3a.2 Rek. MK Pekárenská	2016	Mesto Partizánske	viac zdrojové	120 000
1.3a.3 Rek. MK Malá okružná II. et. + III. et.	2018-2019	Mesto Partizánske	viac zdrojové	250 000



1.3a.4 Rek. MK V. okružná II. et.	2019-2020	Mesto Partizánske	viac zdrojové	930 000
1.3a.5 Rek. MK Gen. Svobodu	2017-2020	Mesto Partizánske	viac zdrojové	960 000
1.3a.6 Rek. svetelnej križovatky	2017-2018	Mesto Partizánske	viac zdrojové	100 000
1.3a.7 Rek. MK 1. mája, Nám. SNP I. et.	2016	Mesto Partizánske	viac zdrojové	225 000
1.3a.8 Rek. Nám. SNP II. et.	2020	Mesto Partizánske	viac zdrojové	440 000
1.3a.9 Rek. Nám. SNP III. et.	2019-2020	Mesto Partizánske	viac zdrojové	450 000
1.3a.10 Rek. MK Tehelná ulica	2018-2019	Mesto Partizánske	viac zdrojové	120 000
1.3a.11 Výstavba chodníka Šípok	2017	Mesto Partizánske	viac zdrojové	4 000
1.3a.12 Systém regulovaného parkovania, budovanie nových parkovísk a záchytného parkoviska	2017	Mesto Partizánske	viac zdrojové	70 000
1.3a.13 Mestská cyklotrasa	2019-2022	Mesto Partizánske	viac zdrojové	250 000
1.3a.14 Vybudovanie 5 priechodov pre chodcov - V. Bielice 2x, Centrum 2x, Šimonovany 1x	2017-2020	Mesto Partizánske	viac zdrojové	75 000
1.3a.15 Diagonála R. Jašíka - Februárová	2016	Mesto Partizánske	viac zdrojové	30 000
1.3a.16 Vybudovanie parkovísk na Luhy II.	2016	Mesto Partizánske	viac zdrojové	50 000
1.3a.17 Chodník I/64 k hasičskej zbrojnici	2016	Mesto Partizánske	viac zdrojové	50 000
1.3a.18 Zbúranie výmenníkovej stanice a nové parkovanie - ul. Horská	2016	Mesto Partizánske	viac zdrojové	16 000
1.3a.19 Rekonštrukcia schodiska na Šípku	2016	Mesto Partizánske	viac zdrojové	40 000



1.3a.20 Parkoviská pri bytových domoch Októbrová - II. Etapa	2016	Mesto Partizánske	viac zdrojové	30 000
1.3a.21 Chodník Notárska záhrada	2016	Mesto Partizánske	viac zdrojové	30 000
1.3a.22 Prechod pre chodcov z notárskej záhrady	2016	Mesto Partizánske	viac zdrojové	12 000
1.3a.23 Dokončenie úprav v parku M.R. Štefánika - chodníky	2017-2018	Mesto Partizánske	viac zdrojové	15 000
1.3a.24 Parkovisko nad cintorínom Šimonovany	2017-2018	Mesto Partizánske	viac zdrojové	50 000
1.3a.25 Chodník Víťazná ul.	2017-2018	Mesto Partizánske	viac zdrojové	88 000
1.3a.26 Chodník Mostová ul.	2017-2018	Mesto Partizánske	viac zdrojové	100 000
1.3a.27 Chodník v parku V.B.	2017-2018	Mesto Partizánske	viac zdrojové	10 000
1.3b.1 Rekonštrukcia kanalizačnej siete mesta a dokončenie chýbajúcej kanalizácie v jednotl. častiach mesta	2018-2022	Mesto Partizánske	viac zdrojové	500 000
1.3b.2 Skládka odpadov NNO Brodzany 2.etapa 1.kazeta	2019-2020	Mesto Partizánske	viac zdrojové	1 700 000
1.3b.3 Dažďová kanalizácia Stará kolónia	2016	Mesto Partizánske	viac zdrojové	20 000
1.3b.4 Vybudovanie oplotkov okolo kontajnerov Horská	2016	Mesto Partizánske	viac zdrojové	10 000
1.3c.1 Rekonštrukcia VO Mesto PE	2016-2022	Mesto Partizánske	viac zdrojové	1 000 000
1.4 Budovanie partnerstiev a rozvoj spolupráce				
1.4.1 Rozvíjanie medzinárodnej spolupráce, práca v medzinárodných združeniach a implementácia projektov cezhraničnej spolupráce	2016-2022	Mesto Partizánske	viac zdrojové	3000 ročne



Akčný plán pre Sociálnu oblasť				
Opatrenie, aktivita	Termín (rok)	Zodpovedný	Financovanie	Finančný odhad (€)
2.1 Školstvo a vzdelávanie				
2.1.1 Zvýšenie efektivity prevádzok školských jedální v základných a materských školách	2016	Mesto Partizánske	viac zdrojové	6 000
2.1.2 Podporiť aktivity umožňujúce vstup alebo návrat rodičov na trh práce - zriadením alebo zvýšením kapacity zariadení pre starostlivosť o deti do 3 rokov veku	2016-2022	Mesto Partizánske	viac zdrojové	100 000
2.1.3 ZŠ V. Okružná - rekonštrukcia striech	2016	Mesto Partizánske	viac zdrojové	50 000
2.1.4 Materská škola Malinovského - rekonštrukcia za účelom energetickej efektívnosti	2016	Mesto Partizánske	viac zdrojové	600 000
2.1.5 Rekonštrukcie objektov základných škôl za účelom zvýšenia energetickej efektívnosti a zvýšenia kvality vzdelávacieho procesu, modernizácia učební, športovísk	2016-2022	Mesto Partizánske	viac zdrojové	2 000 000
2.1.6 Rekonštrukcie objektov materských škôl za účelom zvýšenia energetickej efektívnosti a zvýšenia kvality procesu predprimárneho vzdelávania, modernizácia vnútorných priestorov a vonkajších areálov	2016-2022	Mesto Partizánske	viac zdrojové	2 000 000
2.1.7 Prehľadovanie spolupráce s VŠ a SŠ, podpora duálneho vzdelávania	2016-2022	Mesto Partizánske	viac zdrojové	500 ročne
2.2 Šport a voľný čas				
2.2.1 Podpora aktivít na udržiavanie zdravého životného štýlu (outdoorové ihriská pre občanov všetkých vekových kategórií vrátane seniorov a detí, cyklochodníky, inline-ové trasy na korčuľovanie a pod.)	2016-2022	Mesto Partizánske	viac zdrojové	100 000
2.2.2 Workoutové ihriská	2016-2020	Mesto Partizánske	viac zdrojové	100 000
2.2.3 Detské ihriská	2016-2020	Mesto Partizánske	viac zdrojové	100 000





2.2.4 Rozvíjanie areálu letiska Malé Bielice ako športovo-oddychovej zóny	N/A	Mesto Partizánske	viac zdrojové	30 000
2.2.5 Ďalší rozvoj a zlepšovanie kvality centrálnych športovísk (športová hala, zimný štadión, kúpalisko) ako aj lokálnych športovísk v jednotlivých mestských častiach	2016-2022	Mesto Partizánske	viac zdrojové	100 000
2.3 Sociálna vybavenosť a služby verejnosti				
2.3.1 Vzdelávanie zamestnancov v oblasti sociálnych služieb	2017	Mesto Partizánske	viac zdrojové	30 000
2.3.2 Zvýšenie dostupnosti soc. služby denného stacionára (rozšírenie kapacity existujúceho denného stacionára, resp. vznik služby v nových priestoroch) vrátane zabezpečenia vnútorného vybavenia na jeho činnosť a materiálneho vybavenia na aktivity (rôzne druhy terapií)	2017	Mesto Partizánske	viac zdrojové	100 000
2.3.3 Rozšírenie kapacity resp. služieb komunitného centra vrátane zabezpečenia vnútorného vybavenia na jeho činnosť a materiálneho vybavenia na aktivity (poradenstvo, záujmová činnosť, vzdelávanie) s ohľadom na potreby rôznych cieľových skupín obyvateľstva v rôznych častiach mesta	2018-2022	Mesto Partizánske	viac zdrojové	50 000
2.3.4 Podpora rozvoja/rozšírenia sociálnej služby v dennom centre, tak, aby boli pokryté potreby a požiadavky občanov v jednotlivých mestských častiach	2018-2022	Mesto Partizánske	viac zdrojové	50 000
2.3.5 Podpora rozširovania druhov sociálnej služby (zriadenie/zavedenie nových druhov, napr. služby krízovej intervencie - nocľaháreň, podporné služby - podpora samostatného bývania) a rozširovania kapacít existujúcich sociálnych služieb v nadväznosti na potreby a požiadavky občanov	2018-2022	Mesto Partizánske	viac zdrojové	300 000
2.3.6 Podpora terénnej sociálnej služby	2016-2019	Mesto Partizánske	viac zdrojové	60 000
2.3.7 Zvyšovanie kvality poskytovanej sociálnej služby cez modernizáciu, rekonštrukciu a obnovu materiálnych a prevádzkových podmienok a cez zavádzanie procedurálnych, personálnych a prevádzkových štandardov kvality	2016-2022	Mesto Partizánske	viac zdrojové	50 000
2.3.8 Podpora verejnoprospešných aktivít a všeobecne prospešných služieb organizácií 3. sektora, ktoré sú v záujme mesta (napr. Týždeň zdravia, Športová olympiáda dôchodcov, spevácka súťaž Modrá ruža, projekty macko Uško, Olympiáda v petangu,	2016-2022	Mesto Partizánske	viac zdrojové	20 000



Deň narcisov)				
2.3.9 Optimalizácia priestorov zariadenia sociálnych služieb Oáza (zmena sídla zariadenia, vytvorenie požadovaných priestorových podmienok)	2018-2022	Mesto Partizánske	viac zdrojové	100 000
2.3.10 Informačno-komunikačná kampaň na zvýšenie povedomia občianskej verejnosti o ponuke sociálnych služieb mesta a o možnostiach riešenia ich sociálnej situácie	2016-2022	Mesto Partizánske	viac zdrojové	8 000
2.3.11 Podpora aktivít na zameraných na boj proti nárastu rôznych druhov závislostí (drogy, alkohol, hracie automaty).	2016-2022	Mesto Partizánske	viac zdrojové	1 000
2.3.12 Podpora aktivít na zameraných na boj proti násiliu páchaného na deťoch a ženách	2016-2022	Mesto Partizánske	viac zdrojové	1 000
2.4 Zdravotná starostlivosť				
2.4.1 Debarierizácia objektu Mestskej polikliniky	2018-2022	Mesto Partizánske	viac zdrojové	36 000
2.5 Rozvoj bývania				
2.5.1 Podpora výstavby nájomných bytov a zlepšovania kvality bývania v existujúcich nájomných bytoch	2016-2022	Mesto Partizánske	viac zdrojové	150 000 + 350 000 + 450 000
2.6 Občianska vybavenosť				
2.6.1 Vybudovanie karanténnej stanice	2016-2022	Mesto Partizánske	viac zdrojové	20 000
2.6.2 Rekonštrukcia orientačných a informačných systémov v meste	2017-2022	Mesto Partizánske	viac zdrojové	20 000
2.6.3 Debarierizácia budovy Mestského úradu Partizánske	2018-2022	Mesto Partizánske	viac zdrojové	36 000
2.6.4 Debarierizácia objektu na Ul. Družstevnej 833/22	2018-2022	Mesto Partizánske	viac zdrojové	80 000
2.6.5 Udržiavanie dôstojnej úrovne pietnych miest na území mesta (cintoríny, pomníky, domy smútku ...)	2016-2022	Mesto Partizánske	viac zdrojové	100 000



2.6.6 Budova MsÚ - rekonštrukcia interiéru veľkej zasadačky - dokončenie	2016	Mesto Partizánske	viac zdrojové	30 000
2.6.7 Múzeum - interier dobudovanie	2017-2018	Mesto Partizánske	viac zdrojové	35 000
2.6.8 Rekonštrukcia interiéru, stierky, maľovanie v budove CVČ	2018-2022	Mesto Partizánske	viac zdrojové	40 000
2.6.9 Ďalšie skvalitňovanie služieb samosprávy vrátane elektronizácie, zlepšovanie spôsobu komunikácie s občanmi	2016-2018	Mesto Partizánske	viac zdrojové	20 000
2.6.10 Zvýšenie energetickej efektívnosti a atraktívnosti budov vo vlastníctve mesta (napr. Mestská knižnica, budova Stomatológie, Dom služieb Alfa)	2020-2022	Mesto Partizánske	viac zdrojové	800 000
2.6.11 Zvyšovanie bezpečnosti obyvateľov prostredníctvom preventívnych aktivít (obč. hliadky, kamerový systém a pod.)	2017-2022	Mesto Partizánske	viac zdrojové	30 000
2.6.12 Transparentná, otvorená, komunikatívna samospráva	2016-2022	Mesto Partizánske	viac zdrojové	
2.7 Verejné priestranstvá a vzhľad mesta				
2.7.1 Rekonštrukcia námestia SNP s dôrazom na obnovu parku a odstránenia výškovej budovy	2018-2022	Mesto Partizánske	viac zdrojové	800 000
2.7.2 Revitalizácia priestoru za zimným štadiónom	2016-2018	Mesto Partizánske	viac zdrojové	400 000
2.7.3 Revitalizácia vnútrobloku ul. Malá okružná	2017-2019	Mesto Partizánske	viac zdrojové	200 000
2.7.4 Parčík pri DS Luhy	2017-2018	Mesto Partizánske	viac zdrojové	75 000
2.8 Kultúrne a historické pamiatky				
2.8.1 Rekonštrukcia sochy sv. Floriána	2016	Mesto Partizánske	viac zdrojové	8 000
2.8.2 Starostlivosť o kultúrne pamiatky a pamätihodnosti mesta	2016-2022	Mesto Partizánske	viac zdrojové	20 000



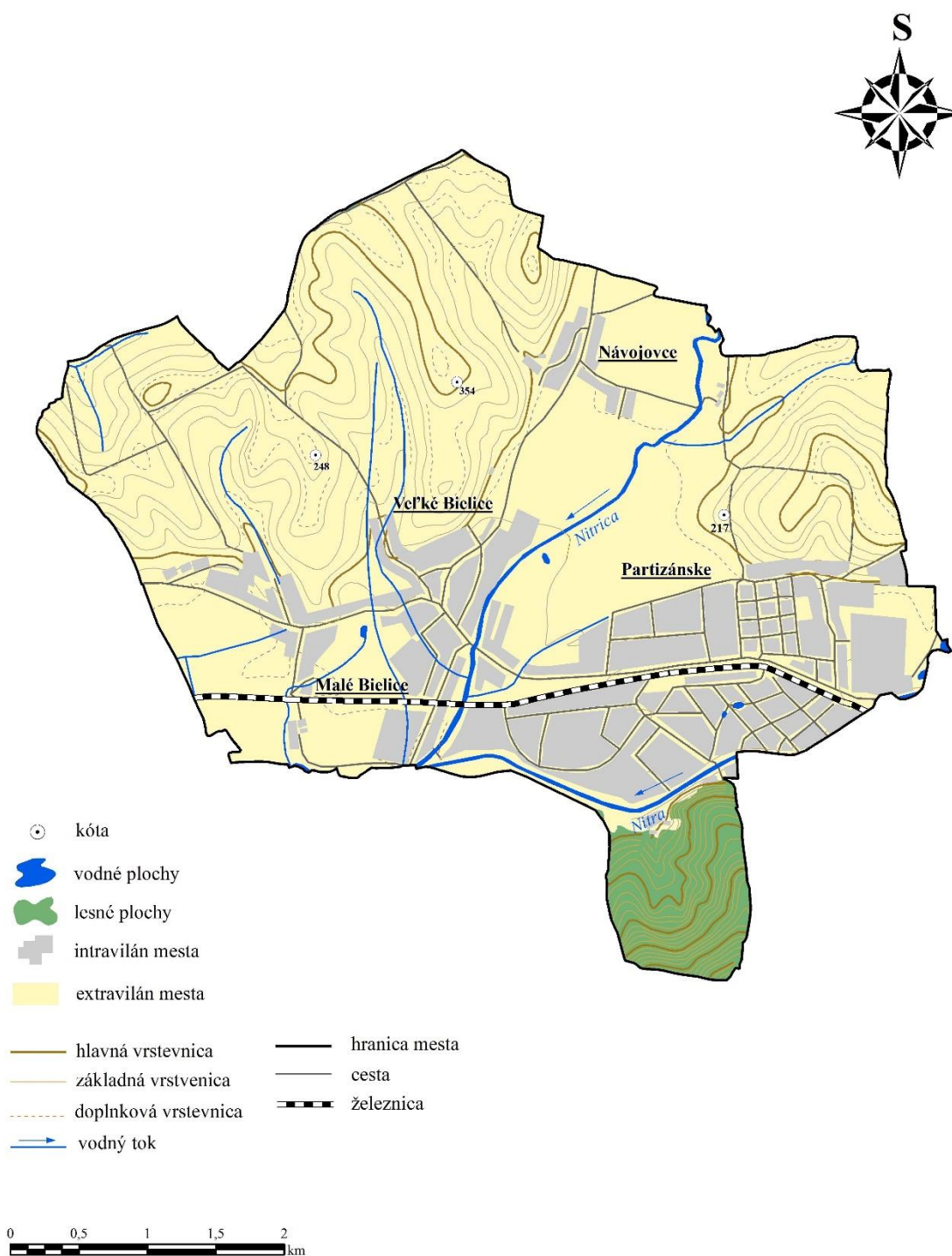
Akčný plán pre Environmentálnu oblasť				
Opatrenie, aktivita	Termín (rok)	Zodpovedný	Financovanie	Finančný odhad (€)
3.1 Ochrana prírody, starostlivosť o ŽP a osвета				
3.1.1 Starostlivosť a rozvoj chránenej oblasti Bielické bahná	2016-2022	Mesto Partizánske	viac zdrojové	5 000
3.1.2 Pasport zelene	2017-2019	Mesto Partizánske	viac zdrojové	20 000
3.1.3 Informačná kampaň o nakladaní s komunálnym odpadom	2017-2020	Mesto Partizánske	viac zdrojové	20 000
3.2 Zhodnocovanie odpadov				
3.2.1 Centrum opätovného použitia	2018-2020	Mesto Partizánske	viac zdrojové	100 000
3.2.2 Projekt nakladania s biologicky rozložiteľným odpadom	2017-2020	Mesto Partizánske	viac zdrojové	340 000
3.2.3 Intenzifikácia triedeného zberu	2017-2020	Mesto Partizánske	viac zdrojové	450 000
3.3 Prevencia pred prírodnými katastrofami a odstránenie ich následkov				
3.3.1 Projekt protipovodňovej ochrany mesta Partizánske - Návojovce	2020-2022	Mesto Partizánske	viac zdrojové	600 000

Zdroj: vlastné spracovanie



Príloha č. 7 - Základná situácia mesta Partizánske

## ZÁKLADNÁ SITUÁCIA MESTA PARTIZÁNSKE



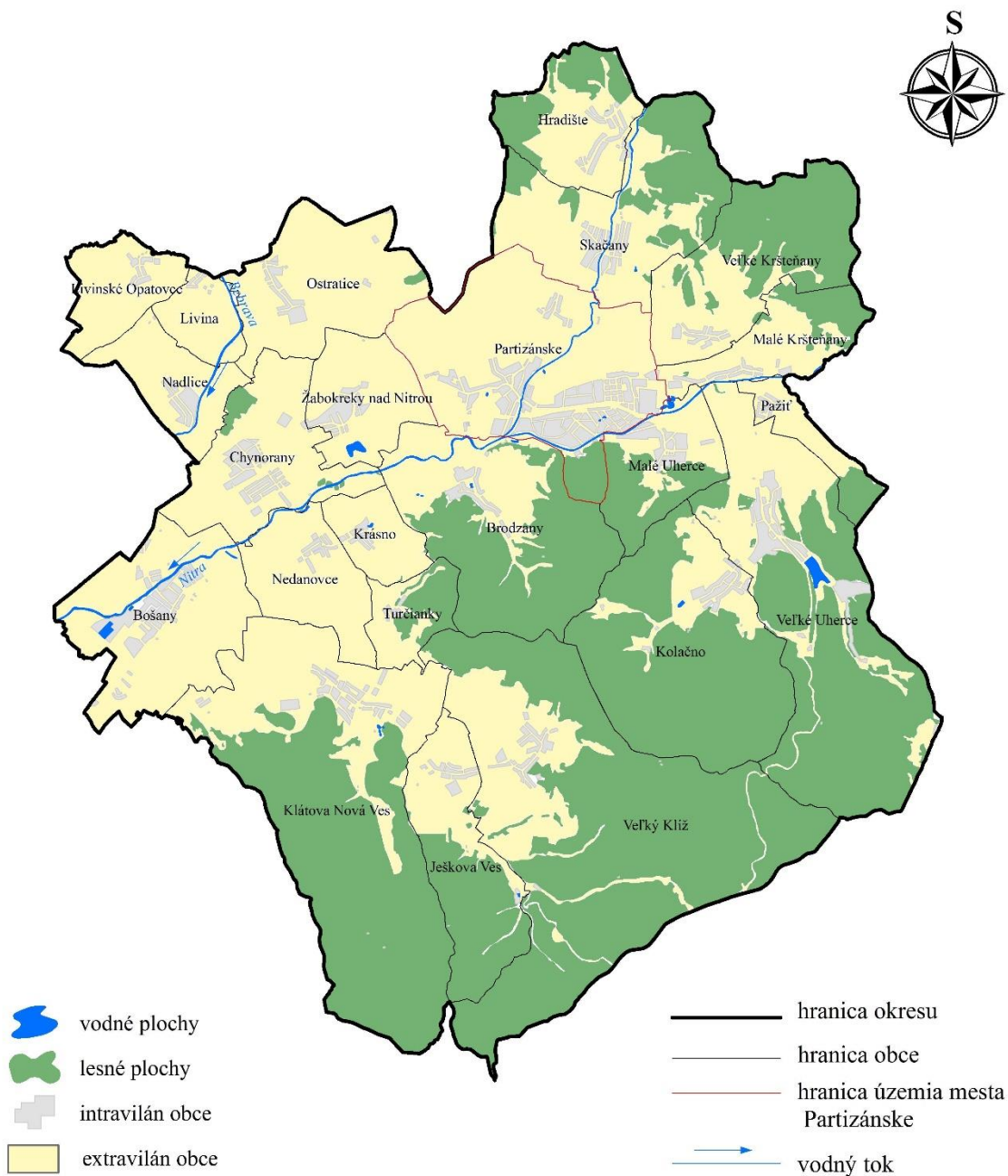
Zdroj: Spojitá vektorová mapa 1: 50 000

Autor: M. Lukáčiková by ArcGIS 9.3



Príloha č. 8 - Širšie územné vzťahy mesta Partizánske

## ŠIRŠIE ÚZEMNÉ VZŤAHY MESTA PARTIZÁNSKE



Zdroj: administratívne členenie  
okresu Partizánske, ÚGKK, 2000

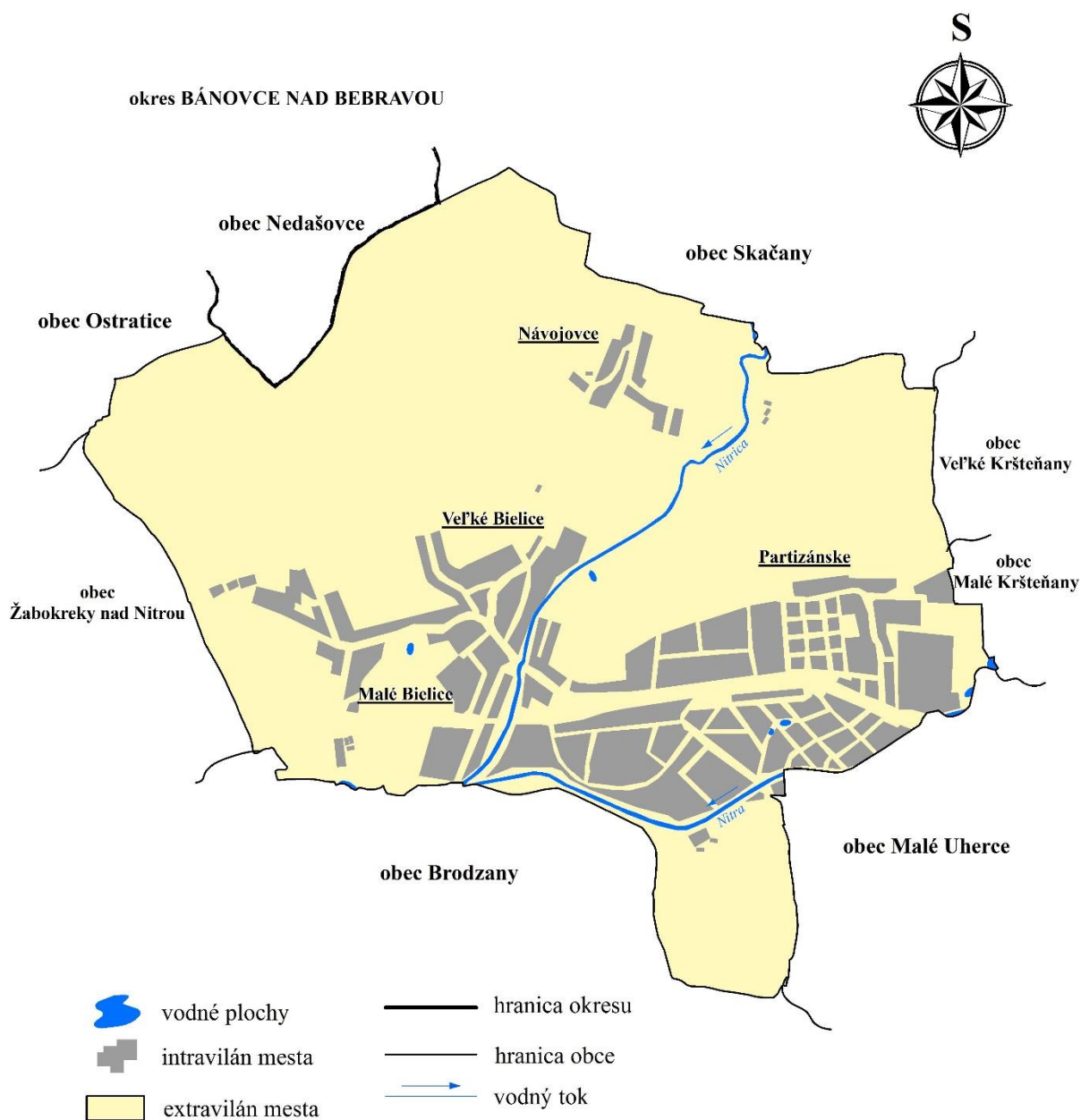
Autor: Michaela Lukáčiková by ArcGIS 9.3





Príloha č. 9 - Užšie územné vzťahy mesta Partizánske

## UŽŠIE ÚZEMNÉ VZŤAHY MESTA PARTIZÁNSKE

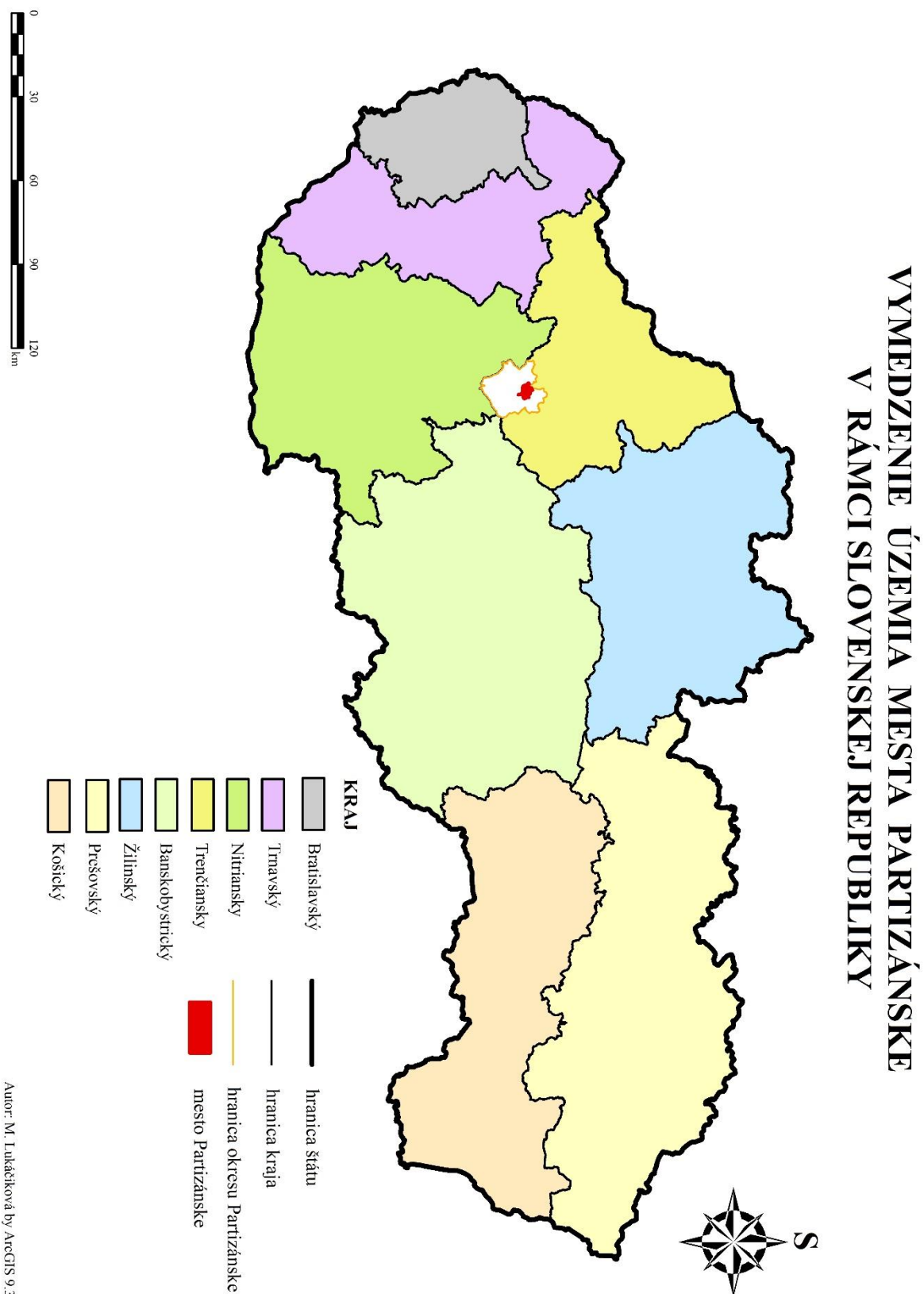


Zdroj: Spojitá vektorová mapa 1 : 50 000

Autor: M. Lukáčiková by ArcGIS 9.3



Príloha č. 10 - Vymedzenie územia mesta Partizánske v rámci Slovenskej republiky







Príloha č. 11 - Obrázková príloha - mesto Partizánske



Letecký pohľad na mesto



Letecký pohľad na Bat'ovu kolóniu





Fontána na námestí SNP



Mestský úrad





Interiér Mestského múzea



Kúpalisko Dúha





Májový kultúrny festival



Fašiangové hodovanie





Pochovávanie basy



Symbol mesta - kvetinová topánka





Socha Tomáša Baťu





Námestie SNP



Olympiáda dôchodcov





Kostol Božského Srdca Ježišovho



Vodný hrad v Šimonovanoch



Interiér Vodného hradu