



Program hospodárskeho a sociálneho rozvoja obce Skačany

2007-2013



***Vidiecky parlament
Trenčianskeho kraja***

Obsah

A/ Analytická časť

1. Úvod

- 1.1. Dôvody a ciele obstarania
- 1.2. Vymedzenie územia
- 1.3. Základná charakteristika obce

2. Prírodné podmienky a zdroje

- 2.1. Pôda
- 2.2. Lesy
- 2.3. Voda
- 2.4. Nerastné suroviny
- 2.5. Kvalita životného prostredia vzduch, voda, pôda a prírodné podmienky
- 2.6. Nitrátová smernica

3. Kultúrne a historické zdroje obce Skačany

- 3.1. Kultúrne zdroje
- 3.2. Historické zdroje
- 3.3. Kultúrne a historické pamiatky

4. Ľudské spoločenské zdroje a inštitúcie obce Skačany

- 4.1. Demografické charakteristiky
- 4.2. Vierovyznanie
- 4.3. Národnostné a etnické skupiny
- 4.4. Stupeň a druh vzdelania, školstvo
- 4.5. Služby, sociálna sféra
- 4.6. Spoločenské organizácie, zruční a talentovaní ľudia, významní rodáci

5. Materiálne zdroje v obci

- 5.1. Bývanie a bytový fond
- 5.2. Nedostatočne kapacitne využívané alebo voľné hospodárske budovy
- 5.3. Infraštruktúra
- 5.3.1. Technická infraštruktúra

Program hospodárskeho a sociálneho rozvoja obce Skačany

5.3.2. Komunikačná infraštruktúra

5.3.3. Infraštruktúra voľného času

5.3.4. Kultúrne a spoločenské zariadenia

5.4. Majetok obcí

6.Ekonomické zdroje obce Skačany

6.1.Ekonomické sektory, ich zastúpenie

6.2. Podnikateľská sféra a zamestnanosť

6.3. Verejný sektor

6.4. Zamestnanosť v odvetviach hospodárstva

7.Stratégia rozvoja obce Skačany

B/ Strategická časť

ANALYTICKÁ ČASŤ

1. Úvod

1.1.Dôvody a ciele obstarania

Obec, ktorá dokáže aktivizovať svoje vlastné zdroje a nečaká na zásah štátu, si tým zvyšuje svoj adaptačný potenciál a teda aj svoj potenciál sociálno-ekonomického rozvoja.

Regionálna politika EÚ má za cieľ rovnovážny sociálny a ekonomický rozvoj regiónov a postupné znižovanie rozdielov medzi nimi, pričom samotná Únia umožňuje svojim členom získať finančné prostriedky na svoj ďalší rozvoj, za podmienky, že žiadatelia o pridelenie finančných prostriedkov spĺňajú jeden zo základných princípov regionálnej politiky EÚ a tým je princíp programovania.

Programovanie rozvoja sa spája s vypracovaním plánu hospodárskeho a sociálneho rozvoja, pričom takýto plán má charakter strategického, teda dlhodobého až strednodobého rozvojového dokumentu. Je nositeľom rozvojovej politiky obce, jej predstavy vedenia ako i obyvateľov o budúcnosti svojej obce. Spoločné plánovanie vytvára podmienky pre úspešnejšie presadzovanie rozvojových zámerov obce.

Cieľom programu hospodárskeho a sociálneho rozvoja je sformulovať takú predstavu o smerovaní obce, ktorá vyjadruje ekonomické a sociálne záujmy jej občanov a zároveň je v súlade s prijatými koncepciami štátu, vyššieho územného celku, záujmami ochrany životného prostredia, kultúrneho dedičstva a podobne.

Jeho základom je jasné vymedzenie hlavných problémov, ktoré sú pre hospodársky a sociálny rozvoj daného územia spoločné, a vytýčenie opatrení, ktoré by mali prispieť k riešeniu týchto problémov.

V procese formovania, koncipovania a programovania rozvoja je potrebné vytvorenie dobrých podmienok pre aktívne zapájanie verejnosti a sociálnych či ekonomických partnerov na úrovni obce.

Program hospodárskeho a sociálneho rozvoja je otvoreným dokumentom. Zmyslom otvoreného plánovania je dosiahnutie všeobecného konsenzu o základnom smerovaní ďalšieho rozvoja obce.

Ako základný strategický dokument rozvoja obce je Program hospodárskeho a sociálneho rozvoja zároveň východiskovým dokumentom pre možnosť čerpania doplnkových finančných prostriedkov na realizáciu rozvojových zámerov z programu EU LEADER.

Program hospodárskeho a sociálneho rozvoja obce Skačany

1.2.Vymedzenie územia

Obec Skačany spadá do katastrálneho územia Trenčianskeho samosprávneho kraja. Nachádza sa v okrese Partizánske v západnej časti Slovenska.

Obec sa nachádza v regióne Stredné Ponitrie.

1.3. Základná charakteristika obce

Územie obce zaberá rozlohu 15.378 km². Obec sa nachádza vo výške 207 m. n. m. Počet obyvateľov obce k r. 2001 je 1293.

Veková skladba je pomerne priaznivá 57 % obyvateľov je v produktívnom veku. Z toho ženy tvoria 46 %. Pre demografický vývoj je charakteristické striedavé znižovanie a zvyšovanie prirodzeného prírastku obyvateľstva. Z hľadiska národnostného zloženia možno pokladať obyvateľstvo obce za homogénne, takmer 100% obyvateľov je slovenskej národnosti. Obdobná situácia je vo vierovyznaní. V obci vysoko prevláda rímsko – katolícke vyznanie. Počet domov v Skačanoch je 412 s 448 bytmi. Počet obyvateľov na jeden byt je v priemere 3 ľudia.

Poľnohospodárska pôda predstavuje 52 % územia, lesy 39 %. V obci je vybudovaná základná infraštruktúra.

2. Prírodné podmienky a zdroje

2.1. Pôda

Typy pôd na území obce

Podľa zákona č. 220/2004 Z.z. sú všetky poľnohospodárske pôdy podľa príslušnosti do BPEJ zaradené do 9 skupín kvality pôdy. Najkvalitnejšie patria do 1. skupiny a najmenej kvalitné do 9. skupiny. Prvé 4 skupiny sú chránené podľa §12 zákona o ochrane poľnohospodárskej pôdy a možno ich dočasne alebo trvale použiť na nepoľnohospodárske účely iba v nevyhnutných prípadoch, ak nie je možné alternatívne riešenie.

Podľa zákona č. 220/2004 Z.z. a príslušnosti do BPEJ sú pôdy v obci zaradené do 7 a 9. skupiny kvality – nízka kvalita pôdy.

Využitie pôdneho fondu v rámci katastra obce

Poľnohospodárskej pôdy v obci je 797 ha, čo tvorí 52 % z celkovej výmery pôdy, pričom v prevažnej miere ju tvorí orná pôda – 45% z celkovej výmery pôdy.

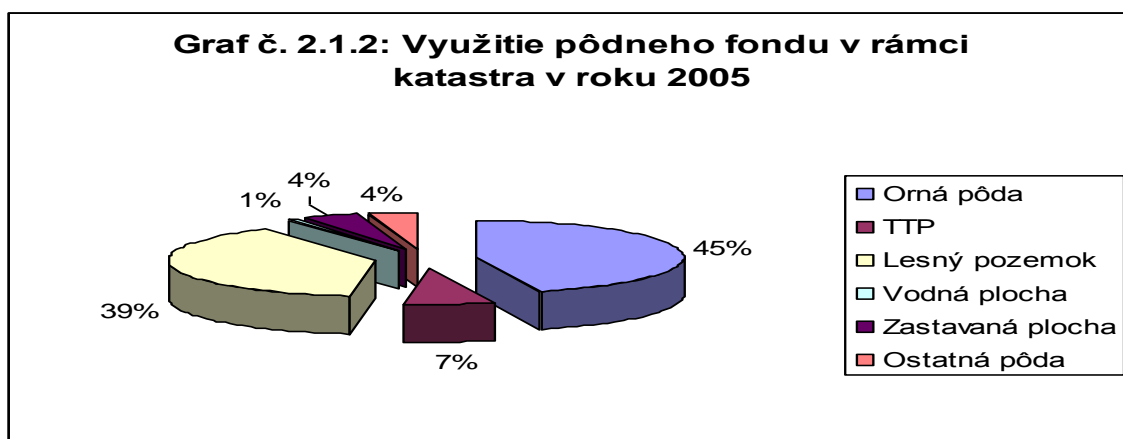
Program hospodárskeho a sociálneho rozvoja obce Skačany

Nepoľnohospodárska pôda tvorí 48 % a tvoria ju prevažne lesné pozemky – 39 % z celkovej výmery pôdy.

Podľa typologicko-produkčnej kategorizácie pôdy, prevažná časť obce spadá do kategórie T2 – menej produkčné a málo produkčné trvalé trávnaté porasty. OT2 a OT3 menej a málo produkčné polia a produkčné trávne porasty a T2 menej produkčné trvalé trávne porasty.

Tabuľka 2.1.1. Využitie pôdneho fondu v rámci katastra v roku 2005

	Spolu (ha)	Poľnohospodárska pôda (ha)				Nepoľnohospodárska pôda (ha)				
		Orná pôda	Trvalé kultúry	TTP	Spolu	Lesný pozemok	Vodná plocha	Zastavaná plocha	Ostatná pôda	Spolu
Skačany	1538	687	1	109	797	600	18	66	57	741
Spolu v %	100	45	0	7	52	39	1	4	4	48

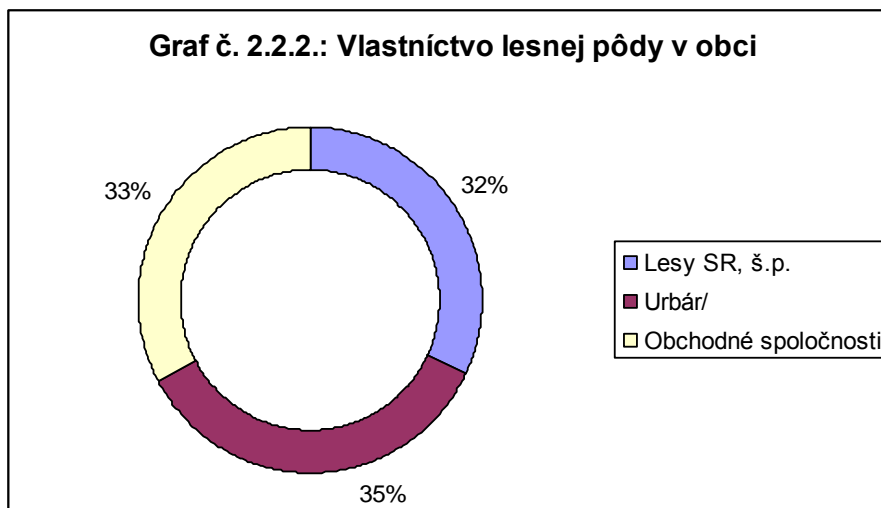


2.2 Lesy

Lesné pozemky v katastri obce sa rozprestierajú na ploche 439 ha, čo je 29 % z celkovej výmery pôdy. Z celkovej výmery lesných pozemkov je 32 % vo vlastníctve Lesy SR, š.p., vo vlastníctve urbáru 35 % a 33 % vlastní obchodné spoločnosti.

Tabuľka 2.2.1 Vlastníctvo lesnej pôdy v MR

Obec	Výmera spolu (ha)	Lesy SR, š.p.	Urbár/ pozemkové spoločenstvo	Obchodné spoločnosti	Fyzické osoby	Obec	Nezistené
Skačany	439	140	154	144	0	0	0



2.3. Voda

Cez obec preteká rieka Nitrica.

2.4. Chránené oblasti

Na území sa nachádza prírodná pamiatka – platí tu piaty stupeň ochrany, na území ochranného pásma štvrtý stupeň .

2.5. Nerastné suroviny

V súčasnosti sa tu neťažia žiadne nerastné suroviny.

2.6. Kvalita životného prostredia vzduch, voda, pôda a prírodné podmienky

Kvalita životného prostredia

Nezanedbateľným faktorom ovplyvňujúcim kvalitu prostredia je existencia veľkých lesných plôch. Na území obce ani v jej okolí nie je vybudovaný monitorovací systém sledujúci kvalitu ovzdušia. Najbližšie monitorovacie zariadenie je v Handlovej a v Bystričanoch.

2.7. Nitrátová smernica

Nitrátová direktíva

Smernica 91/676/EC o ochrane vodných zdrojov pred znečistením dusičnanmi pochádzajúcimi z poľnohospodárstva „Nitrátová direktíva“ je súborom opatrení smerujúcich k zníženiu možností

Program hospodárskeho a sociálneho rozvoja obce Skačany

znečistenia vodných zdrojov (povrchové aj podzemné) dusičnanmi, ktoré môžu pochádzať z minerálnych hnojív a z hospodárskych hnojív (maštalný hnoj, hnojovica, močovka) a to vtedy, keď sú aplikované v nadmerných dávkach a v nesprávnom čase, alebo keď sú zle uskladňované.

Nitrátová direktíva vyžaduje 3 hlavné povinnosti pri jej zavádzaní do praxe:

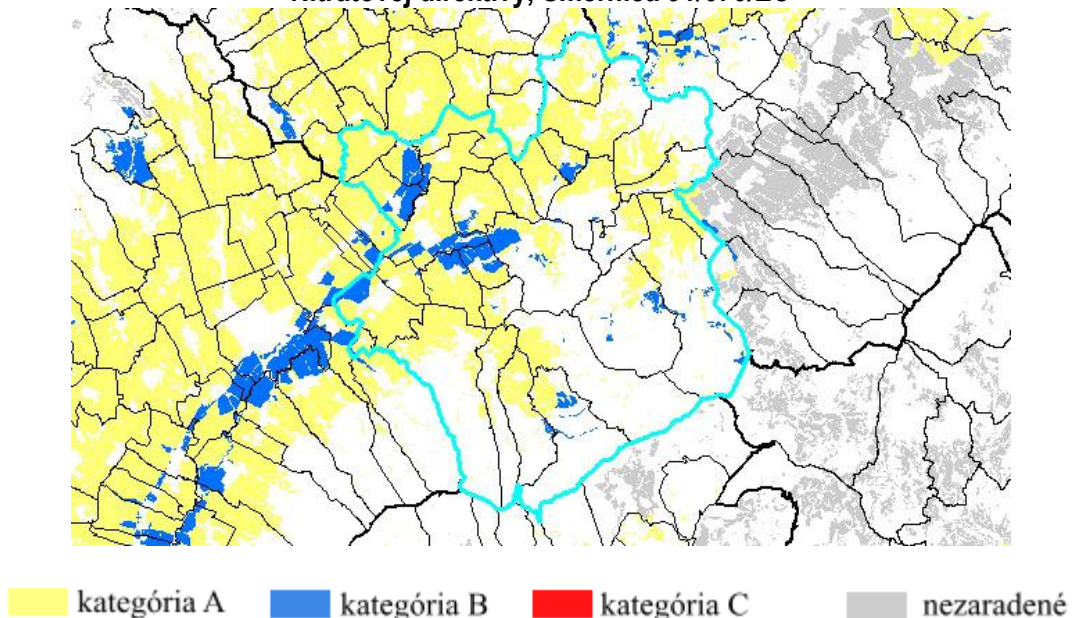
- vymedzenie zraniteľných oblastí ohrozenia vodných zdrojov
- vypracovanie a zverejnenie Kódexu správnej poľnohospodárskej praxe
- vypracovanie a zverejnenie programov hospodárenia v poľnohospodárstve

Zraniteľné oblasti boli na území SR vyčlenené Nariadením vlády SR zo dňa 26.6.2003. Podľa tohto nariadenia bolo 1546 obcí vyhlásených za územia zraniteľné z hľadiska ochrany vodných zdrojov.

Poľnohospodárske subjekty hospodáriace v spomínaných územiach sú povinné rešpektovať osobitné zásady hospodárenia, Kódex správnej poľnohospodárskej praxe. V zraniteľných oblastiach sa na základe súboru pôdnych, hydrologických, geografických a ekologických parametrov určili pre každý poľnohospodársky subjekt 3 kategórie obmedzení hospodárenia.

Obec podľa Smernice 91/676/EC o ochrane vodných zdrojov pred znečistením dusičnanmi pochádzajúcimi z poľnohospodárstva je zaradená do kategórie A - produkčné bloky s najnižším stupňom obmedzenia hospodárenia a kategórie B - produkčné bloky so stredným stupňom obmedzenia hospodárenia.

Obr. č.2.7.1. – mapa obcí v okrese Partizánske, zaradených do zraniteľných území podľa Nitrátovej direktívy, Smernica 91/676/EC



Podklady pre audit prírodných zdrojov boli čerpané zo zdrojov:

Internetové stránky:

- www.vupu.sk,
- www.enviro.gov.sk
- www.tsk.sk
- www.sazp.sk

3. Kultúrne a historické zdroje obce Skačany

3.1. Kultúrne zdroje

Kultúrne zariadenia

Medzi kultúrne zariadenia patrí kultúrny dom a knižnica.

Kultúrne pamiatky:

Kostol Všetich svätých, konsekrovaný v r. 1812, kaplnka sv. Barbory (1731), súsošie Najsv. Trojice (1886), pozostatky zaniknutého románskeho kostola sv. Juraja (1280), hroby národných buditeľov P. Valachyho a J. Vitteka na cintoríne, Kaplnka Sedembolestnej Panny Márie z r. 1798

Kultúrne zariadenia a pamiatky:

	Skačany	
kultúrny dom	1	
kino	-	
knižnica	1	
pamätná izba	-	
múzeum	-	plánované
galéria	-	
kostol	1	
kaplnka	5	
Božie muky	3	
farský úrad	1	
významné hroby	4	vojaci, nár. buditeľ, spis.
zvonice	-	
sochy	1	Janko Nepomucký
parky	2	
chránené územia	-	
chránený strom	2	Jednota COOP
archeologické nálezisko	1	zanik.kost. sv. Juraja
technické pamiatky	1	
jaskyne	-	
pamätné miesta	-	

3.4. Historické zdroje

História obce Skačany

V písomnej pamiatke z roku 1271 sa obec nazývala Scachan, v roku 1333 Csatkhan, v roku 1773 Skacžany. Názov Skačany vznikol pravdepodobne od osobného mena Kača, ktoré sa spomína v Zoborskej listine. Bolo to meno prvého feudálneho vlastníka alebo organizátora. Splynutím predložky z/s s menom/z/s Kačian, s Kačanmi vznikol miestny názov Skačany. Ľud spája ich meno so slovesom skočiť (skácať). Po maďarsky sa nazývala obec Szkacsány. O starobylosti Skačian vydáva závažné svedectvo aj jazykoveda, ktorá tvrdí, že názvy dedín utvorené

Program hospodárskeho a sociálneho rozvoja obce Skačany

slovo tvornou príponou – any patria medzi najstaršie.

Prvá písomná zmienka o Skačanoch je z rokov 1078-1095, zo začiatku panovania kráľa Ladislava, kedy boli majetkom Nitrianskeho biskupstva. Predpokladá sa, že vznikli oveľa skôr, už na sklonku 9. Storočia, alebo ešte prv. Archeológovia raz iste o tom vydajú presvedčivé svedectvo. Uvádzajú, že na našom území sa nachádzalo hradisko z doby veľkomoravskej. Skačany mali v minulosti významné postavenie, boli kráľovským mestekom, ktoré malo aj svoj erb.

Najstarší známy symbol obce sa nachádza v odtlačku pečatidla zo 16. Storočia. Symbolom obce bol vtedy lemeš a čerieslo sprevádzané tromi bodkami. Tieto figúry sú umiestnené v renesančnom štýle. Sfarbenie tohto erbu je neznáme. Latinský kruhopis pečatidla už vtedy označuje Skačany ako mestečko. Ďalší rozvoj Skačian zabezpečili trhové privilégia, ktoré mesteku udelil kráľ Leopold I. (vládol v r. 1657-1705), a rozmach vinohradníctva. V r. 1770 mali Skačany spolu s Radošinou a Bojnou najviac vinohradov na území vtedajšieho okresu Topoľčany. Vinohradníctvo ovplyvnilo aj zmeny v symboloch obce. Na pečati z roku 1733 z pažite vyrastá klas, nad ktorým je výrazný strapec hrozna. Po bokoch sa nachádza lemeš a vinohradnícky nožík. Uvedené symboly naznačujú, že hlavným zamestnaním obyvateľov bolo poľnohospodárstvo a vinohradníctvo. Vinohradníckych symbolov sa obec nevzdala ani v ďalšom období, keď došlo k likvidácii vinohradov. Dokazuje to aj mladšia nedatovaná pečiarka so slovenským kruhopisom. Pri návrhu erbu sa mohlo vychádzať z obsahu erbu zo 16. stor. alebo z obsahu pečate z roku 1733. Symboly z prvého erbu, lemeš a čerieslo, používali na Slovensku desiatky obcí a mestečiek. Oveľa zaujímavejší je obsah pečate z roku 1733, ktorý zároveň pripomína obdobie najväčšej hospodárskej prosperity mestečka, preto obsah tejto pečate bol použitý do návrhu súčasného erbu obce, vytvoreného podľa heraldických pravidiel. Erb obce tvorí modrý barokový štít so zlatým klasom a strapcom. Po bokoch sa nachádza strieborný lemeš a vinohradnícky nožík.

Skačany sa spomínajú vo viacerých historických dokumentoch. V knihe „Geographisch-historisches und Produkten Lexicon von Ungarn, ktorá bola vydaná v r. 1786 v Pressburgu (Bratislava), jej autor Johann Matthias Karabinský na str. 709 o Skačanoch píše nasledovne: „Sochan (Skačany): Slovenské poľné mestečko v nitrianskom komitáte, okrese Bojníckom, na malom prítoku rieky Nitry. Voľakedy patrilo mestečko k Nitrianskemu hradnému panstvu. Po čase vzniklo tu Panstvo skačianske, ku ktorému boli počítané Dolné a Horné Vestenice, Hradište, Račice, Dvorníky, Veľké a Malé Kršteňany, Vrbany, Bojnické Opatovce, Livina-Opatovce, Chudá-Lehota, Malé Naštice a Biskupice v blízkosti Bánoviec. Za čias tureckých nepokojov bola dedina obkľúčená priekopou a násypmi, aby okolití obyvatelia mali zaistenú bezpečnosť. Kostol bol vystavený na vršku a zďaleka ho vidieť. (pozn. v roku 2006 ukončený archeologický a architektonicko-historický výskum, t.č. sa pripravuje prezentácia kultúrnej pamiatky vyznačením pôdorysu nad úroveň terénu)

Za tureckých vpádov v 16. a 17. storočí bola naša obec obkolesená dvojitémi valmi (cum duplicis vallis cingate) a vyvíjala sa ako zemepanské trhové mestečko. V 2. Polovici 17. storočia dostali Skačany jarmočné privilégium, ktoré im udelil cisár Leopold II. Podľa neho sa v mesteku konávalo ročne 5 tzv. výkladových a taký istý počet lichvacích (dobyťčích) jarmokov. Okrem toho sa tu každý utorok konal aj trh. Koncom 18. storočia však mestečko niekoľkokrát vyhorelo, napoleonské vojny priniesli so sebou hospodársky úpadok, cesty sa neopravovali, prístup do mestečka sa tým sťažil, preto sa jarmoky prestali konať. Dňa 3. júla 1834 mestečko znovu dostalo jarmočné právo. Rozhodnutie o tom je uvedené v dekréte vo forme knihy opatrenej zlatou pečiarkou a podpisom cisára Františka I. Jarmoky boli určené na sviatok Fabiána a Sebastiána, na deň sv. Marka, na deň sv. Prokopa a na deň narodenia Blahoslavenej Panny Márie. Výkladný jarmok bol určený na deň po sviatku Všetkých svätých.

Program hospodárskeho a sociálneho rozvoja obce Skačany

V roku 1865 založil Leopold Schick v Skačanoch pivovar, v obci bola panská chmelnica, v r. 1898 bolo založené úverové družstvo, nachádzala sa tu pošta, notariát a filiálka paličkovej továrne. Skačany mali dobré predpoklady stať sa mestom. Ťažko zistiť, z akých príčin sa obec prestala rozvíjať. Možno to spôsobila ľahostajnosť obyvateľov, vedúcich činiteľov, alebo objektívne príčiny.

3.3. Kultúrne a historické pamiatky

Stavby:

Kostol:

Kostol Všetich svätých, konsekrovaný v r. 1812, pozostatky zaniknutého románskeho kostola sv. Juraja (1280).

Kaplnka:

V obci sa nachádza 5 kaplniek.

Ľudová architektúra:

Ľudová zrubová architektúra sa v obci nezachovala

4. Ľudské spoločenské zdroje a inštitúcie obce Skačany

4.1. Demografické charakteristiky

Takmer pravidlom je, že počet žien v produktívnom veku je nižší ako počet mužov a v poproduktívnom veku je situácia opačná, čo znamená, že ženy sa dožívajú vyššieho veku ako muži.

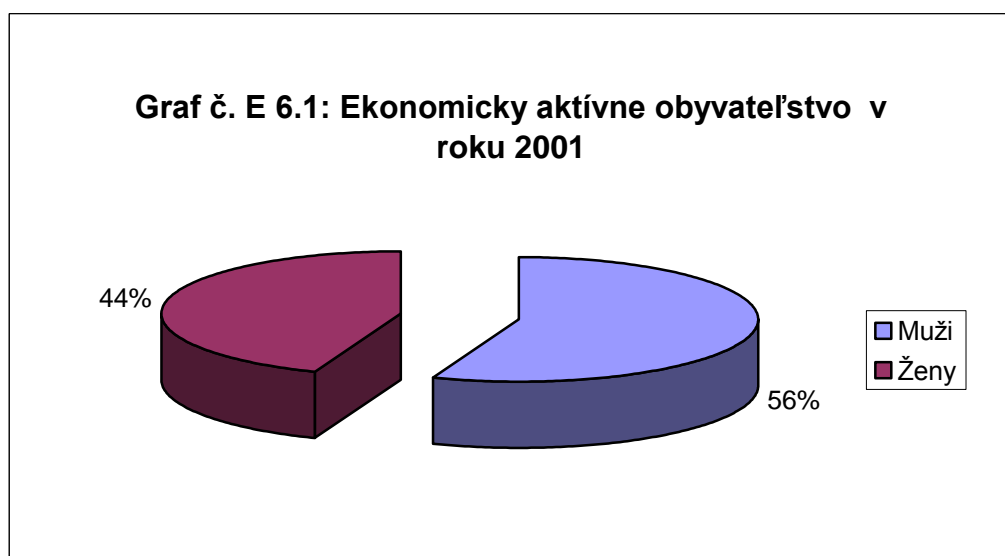
Tabuľka č. 4.1.3. Prehľad počtu a demografického rozdelenia (Štatistický úrad SR, krajská správa v Trenčíne, 2001)

Obec	OBYVATEĽSTVO												
	Predproduktívne				Produktívne				Poproduktívne				Spolu
	Muži	Ženy	Spolu	%	Muži	Ženy	Spolu	%	Muži	Ženy	Spolu	%	
Skačany	x	x	226	17,5	394	338	732	56,6	128	207	335	25,9	1293

Tabuľka č.4.1.4. Ekonomicky aktívne obyvateľstvo (Štatistický úrad SR, krajská správa v Trenčíne, 2001)

Ekonomicky aktívne osoby			
Muži	Ženy	Spolu	Z toho odchádza do zamestnania
394	338	732	196

Graf č. 4.1.5. Ekonomicky aktívne obyvateľstvo v roku 2001



Trendy v demografii:

Prirodzený prírastok

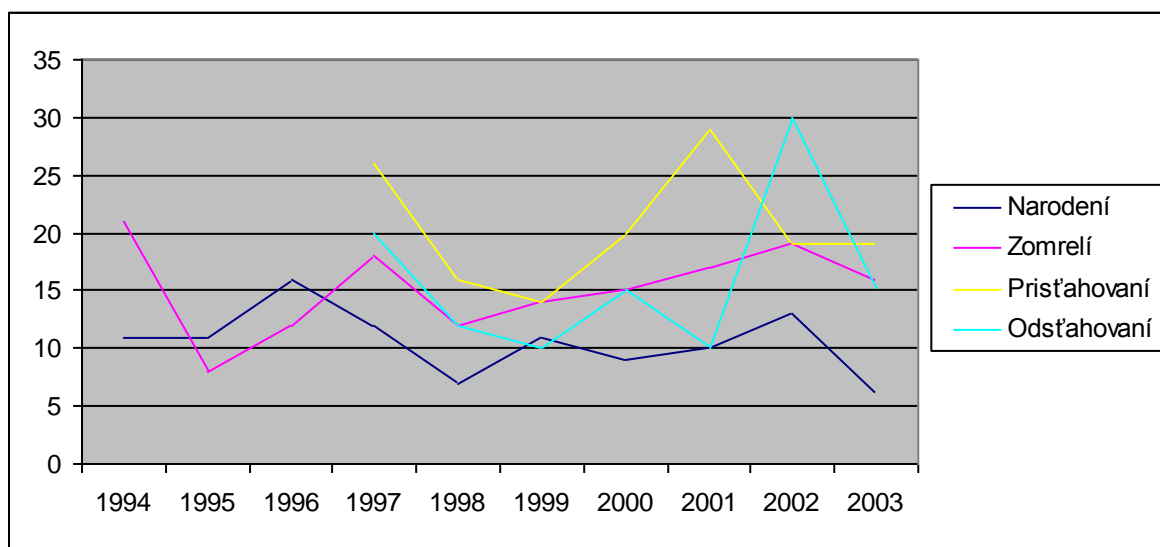
Krivka prirodzeného prírastku obyvateľov v Skačanoch má počas sledovaného obdobia trend stagnácie. O najväčšom náraste prirodzeného prírastku v obci možno hovoriť v roku 1996 a najmenšom v roku 1994 a 2003.

Program hospodárskeho a sociálneho rozvoja obce Skačany

Tabuľka 4.1.6 Prirodzený prírastok a migrácia obyvateľstva v obci Skačany (Štatistický úrad SR, krajská správa v Trenčíne, 2001)

Rok	Skačany						
	Narodení	Zomrelí	Demografické saldo	Priťahovaní	Odstáňovaní	Migračné saldo	Celkom saldo
1994	11	21	-10	x	x	x	x
1995	11	8	3	x	x	x	x
1996	16	12	4	x	x	x	x
1997	12	18	-6	26	20	6	0
1998	7	12	-5	16	12	4	-1
1999	11	14	-3	14	10	4	1
2000	9	15	-6	20	15	5	-1
2001	10	17	-7	29	10	19	13
2002	13	19	-6	19	30	-11	-17
2003	6	16	-10	19	15	4	-6

Graf 4.1.7. Vývoj prirodzeného prírastku a migrácie obyvateľstva v Skačanoch v rokoch 1994 – 2003

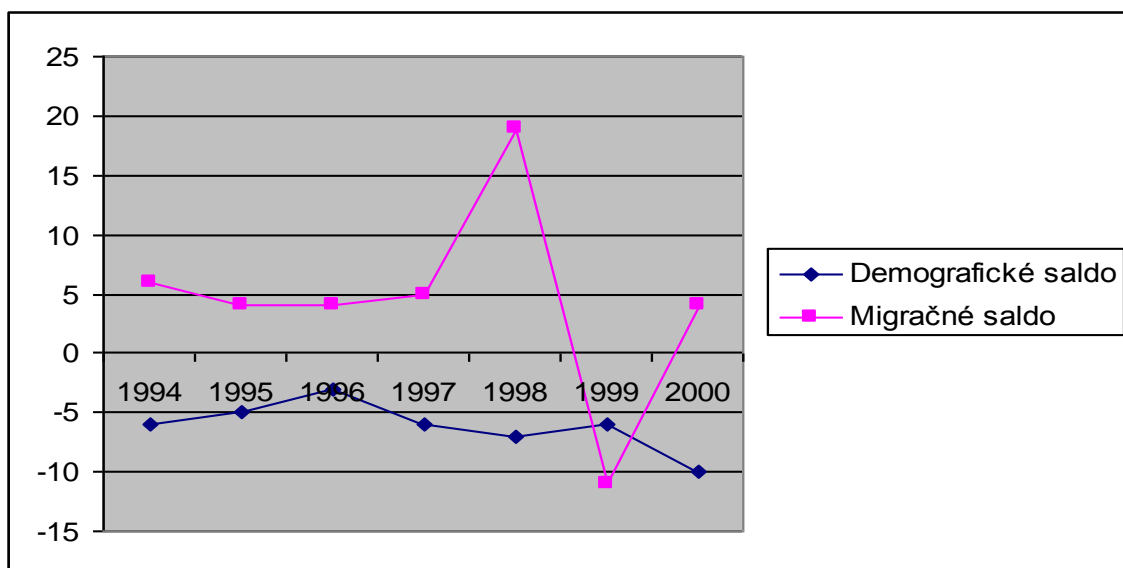


Migrácia v obci

Situácia v obci počas sledovaného obdobia je z hľadiska migrácie obyvateľov najkritickejšia v roku 2002 keď počet odťahovaných výrazne prevyšuje počet priťahovaných. Najlepšia situácia bola v roku 2001, kedy dosahuje migračné saldo najvyššiu hodnotu 19. Počas sledovaného obdobia sa z obce odťahovalo 143 ľudí a priťahovalo sa 112 ľudí, čo je o 31 ľudí viac.

Program hospodárskeho a sociálneho rozvoja obce Skačany

Graf 4.1.8. Vývoj prirodzeného prírastku a migrácie obyvateľstva v rokoch 1994 – 2003



4.2. Vierovyznanie

V obci jednoznačne prevláda Rímskokatolícka cirkev, ktorá je zastúpená 1264 veriacimi, čo predstavuje takmer 98 %. Bez vyznania je evidovaných 22 obyvateľov obce a medzi ostatné cirkvi sa hlási 1 obyvateľ. U 6 ľudí nebolo zistené vierovyznanie.

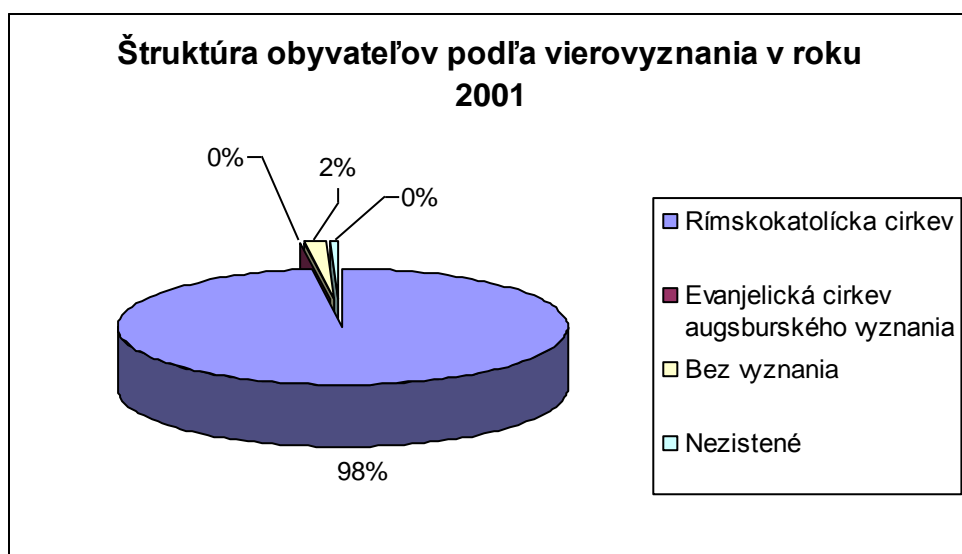
Tabuľka č.4.2.1. Štruktúra obyvateľov podľa vierovyznania v obci (Štatistický úrad SR, krajská správa v Trenčíne, 2001)

Náboženské vyznanie / cirkev	Skačany
trvalo žijúci	1293
Rímskokatolícka cirkev	1264
Gréckokatolícka cirkev	-
Evanjelická cirkev augsburského vyznania	1
Reformovaná kresťanská cirkev	-
Evanjelická cirkev metodistická	-
Cirkev československá husitská	-
Náboženská spoločnosť Jehovovi svedkovia	-
Pravoslávna cirkev	-
Cirkev bratská	-
Apoštolská cirkev	-

Program hospodárskeho a sociálneho rozvoja obce Skačany

Židovské náboženské obce	-
Kresťanské zbory	-
Ostatné	-
Bez vyznania	22
Nezistené	6

Graf č. 4.2..2. Štruktúra obyvateľov podľa vierovyznania v roku 2001



4.3. Národnostné a etnické skupiny

Podiel jednotlivých menšín v obci znázorňuje tabuľka č. 4.3.1. Národnostná štruktúra obyvateľstva je rovnorodá. Najviac obyvateľov sa hlási k slovenskej národnosti, z iných národností je nepatrnou minoritou maďarská národnosť v počte 1 obyvateľ, takisto jeden obyvateľ rómskej národnosti a u 3 obyvateľov nebola zistená národnosť.

Program hospodárskeho a sociálneho rozvoja obce Skačany

Tabuľka č. 4.3.1. Národnostné zloženie obyvateľstva v obci (Štatistický úrad SR, krajská správa v Trenčíne, 2001)

Národnosť	Počet
slovenská	1288
maďarská	1
rómska	1
česká	-
poľská	-
ukrajinská	-
nemecká	-
rusínska	-
srbská	-
bulharská	-
iná	-
nezistená	3
Trvale bývajúce obyvateľstvo	1293

Školstvo

V obci Skačany sa nachádza základná škola.

Verejné inštitúcie

Obečný úrad Skačany.

4. 5. Služby, sociálna sféra

Zdravotnícke služby

V obci sa nachádza všeobecný lekár a lekárneň.

Sociálne služby

Sociálne služby dostupné mimo územia obce sú v rámci okresu dostupné v Partizánskom. Nachádza sa tam Domov sociálnych služieb.

Peňažné a bankové služby

Bankové služby sa nachádzajú na pošte v Poštovej banke.

Program hospodárskeho a sociálneho rozvoja obce Skačany

Inštitúcie pre záujmovú činnosť

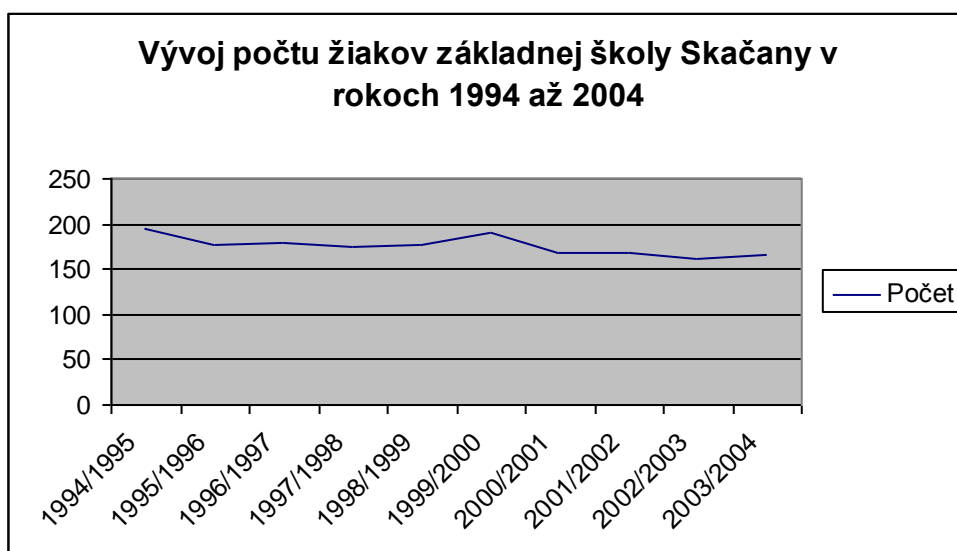
V obci sa nachádza detské ihrisko, futbalové ihrisko, telocvičňa, posilňovňa, tenisový kurt a klub dôchodcov.

Školské zariadenia v obci

V obci Skačany sa nachádza základná škola.

Tabuľka č. 4.5.1. Vývoj počtu žiakov Základnej školy Skačany v rokoch 1994 – 2004

Školský rok	Počet
1994/1995	195
1995/1996	177
1996/1997	179
1997/1998	174
1998/1999	176
1999/2000	190
2000/2001	169
2001/2002	168
2002/2003	162
2003/2004	166



Program hospodárskeho a sociálneho rozvoja obce Skačany

4.6. Spoločenské organizácie, zruční a talentovaní ľudia, významní rodáci

Spoločenské organizácie

V obci Skačany pôsobí veľké množstvo záujmových organizácií – Futbalový klub Skačany, tanečné súbory, chrámový spevácky zbor, verejno – prospešné organizácie i cirkevné organizácie.

Tabuľka 4.5.1. Organizácie pôsobiace v obci

Názov organizácie			Počet členov
Skačany			
Športové kluby		TJ Futbalový klub Skačany	110
		- žiaci	
		- dorast	
		- A -mužstvo	
		- starí páni	
Súbory a kluby		Korenisté dievčatá – tanečný súbor (staršie žiačky)	12
		Tuti fruti – tanečný súbor (mladšie žiačky)	15
		Chrámový spevácky zbor Slniečnice	11
Verejno-prospešné organizácie		Občianske združenie Šanca a nádej	13
		Jednota dôchodcov Slovenska – miestna organizácia	128
		Slovenský zväz záhradkárov – miestna organizácia	38
		Dobrovoľný hasičský zbor	40
		Poľovnícke združenie HÁJ Skačany	24
Cirkvi a náboženské organizácie		Rímsko-katolícka cirkev, farnosť Skačany	
		Hnutie kresťanských spoločenstiev detí - ERKO	

5. Materiálne zdroje v obci

5.1.Bývanie a bytový fond

Funkcia bývania v obci je zastúpená 412 rodinnými domami . V domovom fonde je obývaných 79 % domov, neobývaných je 77 domov.

Program hospodárskeho a sociálneho rozvoja obce Skačany

Tabuľka č.5.1.1. Domový a bytový fond (Štatistický úrad SR, krajská správa v Trenčíne, 2001)

	Rodinné domy	Bytové domy	Ostatné budovy	Domový fond
Domov spolu				412
Trvale obývané domy	327			335
v %				81,31
v tom:	vlastníctvo bytového družstva			
	vlastníctvo obce			
	vlastníctvo FO			
	vlastníctvo PO			
	vlastníctvo ostatné			
Neobývané				77
Priemerný vek domu				
Bytov spolu				448
v tom trvale obývané	331			369
v %				82,37
z toho:	družstevné			
	byty vo vlastníctve občana v bytovom dome			
Neobývané				78

5.2. Nedostatočne kapacitne využité alebo voľné hospodárske budovy

V súčasnosti nemá obec žiadnu voľnú budovu.

Tabuľka č. 5.2.1. Prehľad o stave voľných budov

Voľná budova	Majiteľ	Stav, v akom sa nachádza	Záujem/nezáujem majiteľa využiť budovu a na čo
nie je			

Program hospodárskeho a sociálneho rozvoja obce Skačany

5.3. Infraštruktúra

5.3.1. Technická infraštruktúra

Obec je plynofikovaná, 61 % domácností vykuruje plynom.. Domácnosti sú napojené na vodovod, niektoré majú aj vlastné studne. V obci nie je vybudovaná kanalizácia.

Skačany zabezpečujú separovaný zber vo vybraných komoditách ako aj klasický zber TKO.

Obec je pokrytá TV signálom signálom telefónnych mobilných sietí. Miestny rozhlas, verejné osvetlenie a telefónny rozvod je zavedený.

Tabuľka č. 5.3.1. Vybavenosť obce technickou infraštruktúrou

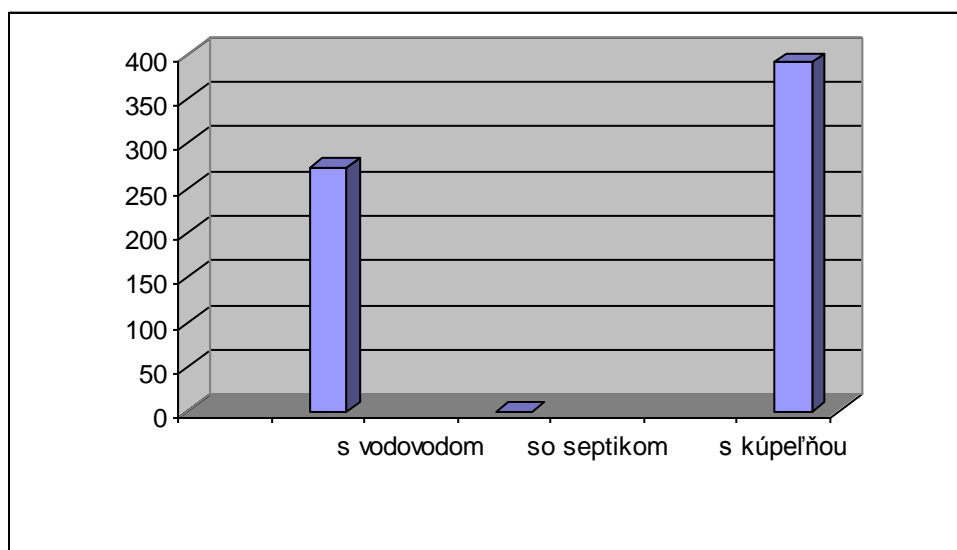
Infraštruktúra	obec
Cestná sieť v km <ul style="list-style-type: none">– cesty 1. kat.– cesty 2 kat.– ostatné	9
Železničná sieť v km	-
Plyn v km	9
Kanalizácia v km rok 2003	-
ČOV	-
Vodovod v km rok 2003	9
Vodný zdroj	-
Zber TKO <ul style="list-style-type: none">– klasický– separovaný	áno áno
Domové ČOV	1
Spôsob vykurovania	el., plyn, tuhé p.
Vedenie elektrickej energie <ul style="list-style-type: none">– vzdušné– káblové	áno nie
Železničná stanica	nie
Vlakové spoje	nie
železničná zastávka	nie
Autobusová stanica	áno
Autobusové spojenie <ul style="list-style-type: none">– z toho expresné	-
Telefónny rozvod	áno
Rozhlas	áno
Káblová TV	nie
Regionálne trasy TI	nie
Medzinárodné trasy TI	nie

Program hospodárskeho a sociálneho rozvoja obce Skačany

Tabuľka č. 5.3.2. Vybavenie obývaných bytov technickou infraštruktúrou (Štatistický úrad SR, krajská správa v Trenčíne, 2001)

Vybavenie bytov	Počet	%
Bytov spolu, z toho:	448	100
s plynom	273	61
s vodovodom		
s kanalizačnou prípojkou	0	0
so septikom		
so splachovacím záchodom		
s kúpeľňou	390	87

Graf č. 5.3.3. Vybavenosť bytového fondu infraštruktúrou



5.3.2. Komunikačná infraštruktúra

Cestnú sieť tvorí 9 km ciest. Cestná sieť je dostatočná, a však nevyhovujúca po kvalitatívnej stránke, osobitne miestne komunikácie.

Územím nevedie železničná sieť

V obci je zabezpečovaná autobusová doprava, ktorá umožňuje obyvateľom cestovať za prácou, povinnosťami ale i zábavou.

Program hospodárskeho a sociálneho rozvoja obce Skačany

5.3.3. Infraštruktúra voľného času

Obyvatelia na trávenie voľného času využívajú detské ihrisko, futbalové ihrisko, telocvičňu, posilňovňu a tenisové kurty. Deti voľný čas trávia na školskom ihrisku v areály ZŠ a starší občania v klube seniorov.

5.3.4. Kultúrne a spoločenské zariadenia

Infraštruktúra kultúrnych a spoločenských zariadení v obci je nedostatočná, chýbajú priestory pre voľnočasovú činnosť a stretávanie.

Tabuľka č. 5.3.4.1. Inštitúcie v obci

Typ inštitúcie	Skačany
obecný úrad	1
polícia	-
škola	1
škôlka	1 ZŠ s MŠ v jednej budove
stredná škola	-
učilište	-
pošta	1
banka	poštový úrad – poštová banka
lekárne	1
stomatológ	-
všeobecný lekár	1
detský lekár	-
hasičská zbrojnica	1
dom smútku	1
cintorín	1

Program hospodárskeho a sociálneho rozvoja obce Skačany

Tabuľka č. 5.3.4.2. Zariadenia trávenia voľného času

Zariadenie	Skačany
Knižnica	1+ 1v ZŠ
Klub seniorov	1
Centrum voľného času	-
Kino	-
Amfiteáter	-
Bazén – krytý	-
Kúpalisko	-
Detské ihrisko	1
Futbalové ihrisko	1
Ihriská iné	1 ZŠ
Telocvične	1
Posilňovňa	1
Tenisové kurty	1
Kolkáreň	-
Minigolf	-

5.4. Majetok obcí

Tabuľka č. 5.4.1. Majetok obce k 1.1. 2006

Obec	Obstarávacía cena majetku v Sk

6.3. Verejný sektor

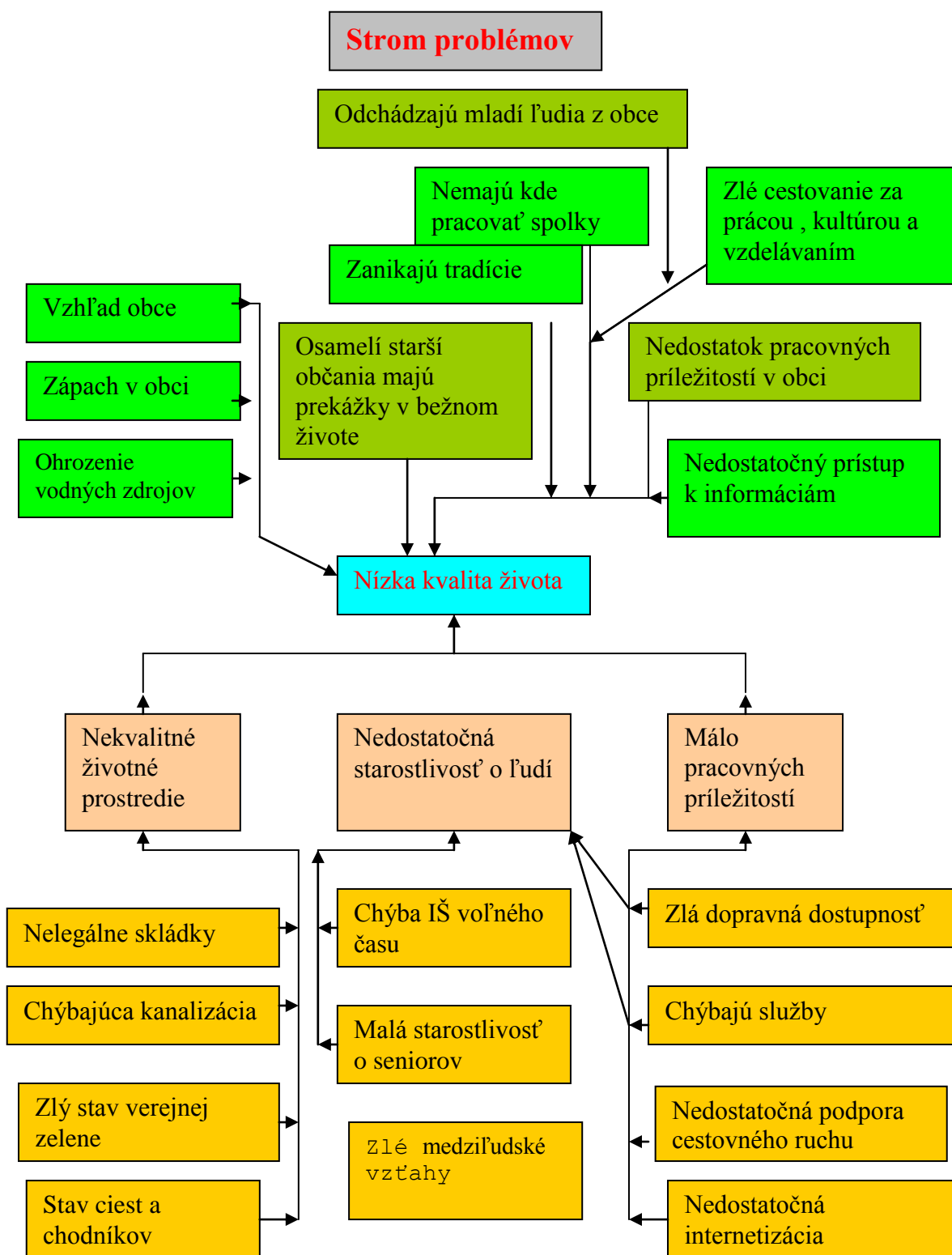
Zamestnanosť verejného sektora

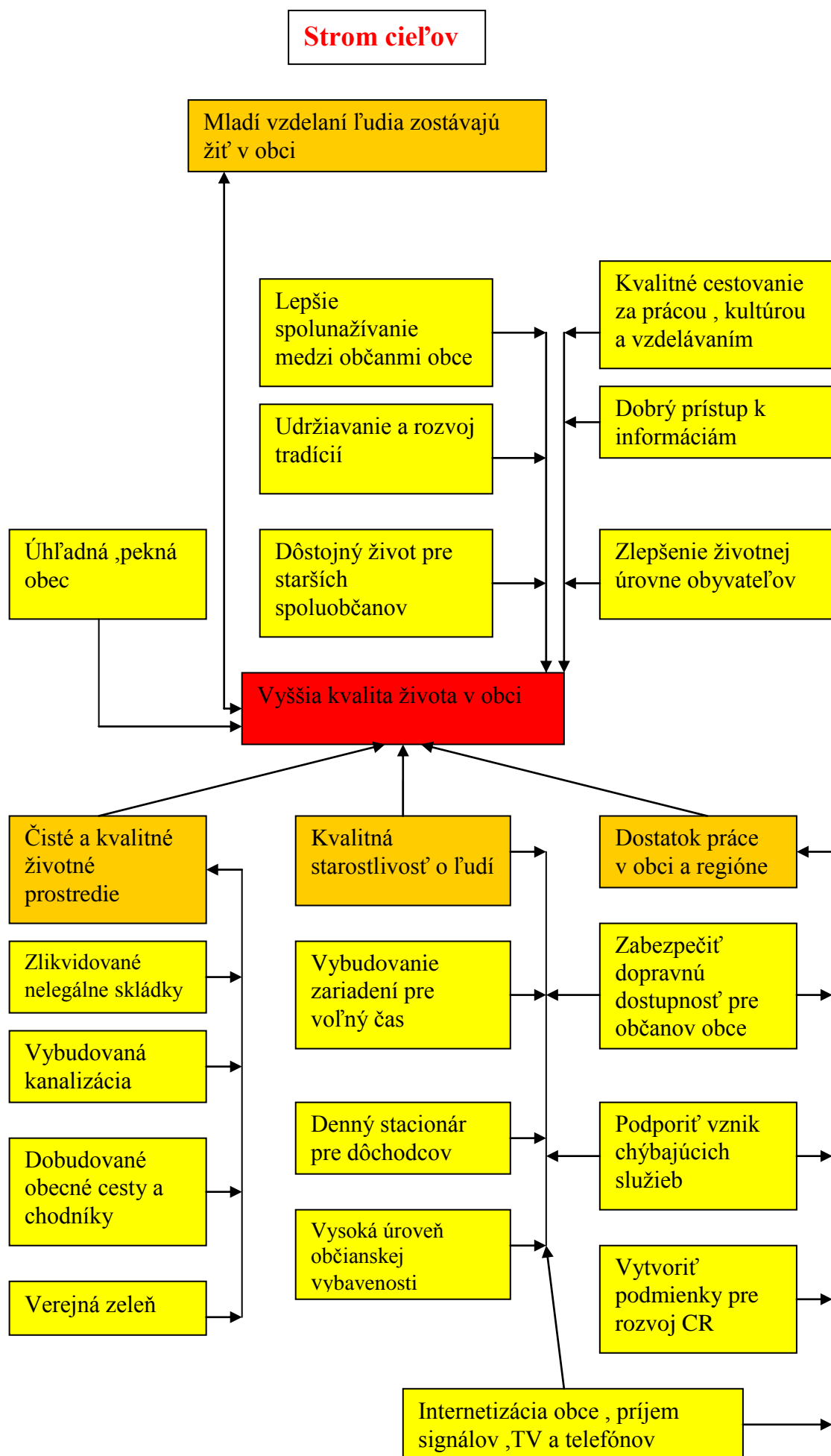
Verejná správa

Tabuľka č. 6.3.1. Zamestnanosť vo verejnej správe v roku 2004

	Verejná správa		
	Samospráva	Školstvo	Spolu
Skačany	5	29	34

Program hospodárskeho a sociálneho rozvoja obce Skačany





9. SWOT ANALÝZA	
Silné stránky	Slabé stránky
<ul style="list-style-type: none"> - pekné parky - sakrálné pamiatky - škola, škôlka - vodovod - plynofikácia - poloha obce - bohatá história - futbalový štadión - šikovní ľudia - zdravotné stredisko - pálenica - bohatá klubová činnosť - Skačianske noviny - súkromná ZUŠ (základná umelecká škola) - cyklotrasa 	<ul style="list-style-type: none"> - dopravná dostupnosť - chýba kanalizácia (žp. voda) - nedostatok prac. príležitostí v regióne - bezpečnosť na cestách - zlý stav kultúrneho domu - slabá starostlivosť o dôchodcov - cintorín (ohrada) - zlé cesty - chýba pamätná izba (dom) - chýbajú priestory na šport a voľný čas - nedobré medziľudské vzťahy - chýba nákupné stredisko
Príležitosti	Ohrozenia
<ul style="list-style-type: none"> - priemyselný park - pekné okolie, príroda 	<ul style="list-style-type: none"> - prítvalové vody - spodná voda

Vízia

My občania obce Skačany chceme žiť v obci s čistým a pekným životným prostredím. Chceme nové pracovné príležitosti s vyššou pridanou hodnotou. Mladé rodiny ale i seniori budú mať podmienky pre kvalitný život v obci

Ciele

Strategický cieľ. Zvýšiť kvalitu života v obci

Špecifické ciele :

1. Vytvárať predpoklady na zlepšenie a udržanie kvality ŽP.
2. Podporovať tvorbu pracovných miest pre kvalifikovanú pracovnú silu
3. Podporiť mladé rodiny nezabúdajúc na starších spoluobčanov

Opatrenia :

Cieľ / opatrenie	riešiteľ	fond
1.Vytvárať predpoklady na zlepšenie a udržanie kvality ŽP.		
1/1 práca s odpadmi	Obec, podnikateľ	FRV, OP ŽP, SZ
1/ 2 odkanalizovanie obce	VAK	KF, OP ZI
1/ 3 budovanie verejnej zelene	Obec, podnikateľ, MVO	VZ, granty,
2. Podporovať tvorbu pracovných miest pre kvalifikovanú pracovnú silu .		
2/ 1 Podpora aktivít CR ,rozvoj tradícií	Obec ,podnikateľ, MVO	FRV , granty, ŠR,
2/2 budovanie infraštruktúry CR	Obec, MVO	PRV, granty
2/3 rozvoj služieb	Obec , podnikateľ	OP RK, ESF, PRV
2/ 4 riešenie dopravnej dostupnosti do priemyselných a admin. centier	Obec, SAD	
3. Podporiť mladé rodiny nezabúdajúc na starších spoluobčanov		
3/1 budovanie obč. vybavenosti	Obec, podnikateľ	FRV ,OPZI, granty
3/2 budovanie zariadení pre deti	Obec, MVO	FRV, granty, VZ
3/3 Vybudovanie denného stacionáru	Obec ,MVO	FRV , granty
3/4 budovanie tzv. humánnej IŠ (bez bariér a prekážok)	Obec, MVO	FRV , granty, ŠR

FRV – Fond rozvoja vidieka

ŠR – Štátny rozpočet

KF – Kohézny fond

SZ – Súkromné zdroje

FRB – Fond rozvoja bývania

ESF – Európsky sociálny fond

VZ – Vlastné zdroje

EF – Enviromentálny fond

OP RK – OP rozvoj konkurencieschopnosti

OP ŽP- operačný program životné prostredie

V opatrení 1/1 sa predpokladá

- odstránenie čiernych skládok
- dôsledné separovanie odpadu
- kompostovanie
- enviromentálnu výchovu

V opatrení 1/ 2 sa predpokladá v spolupráci s VAK vybudovať kanalizáciu v obci

Program hospodárskeho a sociálneho rozvoja obce Skačany

V opatrení 1/ 3 sa počíta z ošetrovaním parkových plôch a skrášlenia centra obce s dôrazom na verejnú zeleň a odpočinkové zóny pre mladých i starších občanov.

V opatrení 2/ 1,2 Hovoríme o informačnom systéme obce ,ktorý pozostáva zo značených a udržiavaných turistických naučných a cyklistických chodníkov ,WEB stránke mapách apod. Vybudovať parkovacie plochy a TIK (minimálne v MR) Ďalej sa počíta s budovaním cyklotrás rekonštrukciami športovísk a rozširovaním ponuky na športové a voľnočasové aktivity. Predpokladáme aktivizáciu MVO a aktívnych občanov , ktorí by mali byť iniciátormi projektov. Je vhodné tieto aktivity koordinovať v MR

V opatrení 2/3 predpokladáme podporu služieb v prospech CR a v prospech kvality života občanov so zameraním na vytváranie nových pracovných miest.

V opatrení 2/ 4 obec bude rokovať spolu so susednými obcami o dopravnej obslužnosti územia s dodávateľmi v prospech občanov a to ako v dostupnosti pracovísk tak i kultúry a vzdelávania.

V opatrení 3/ 1 sa počíta s úpravou územného plánu , vyčlenením pozemkov na OV a s jej doplnením v obci – výstavba nájomných bytov. Každý rok so začatím výstavby. V roku 2010 a následne v ďalších rokoch.

V opatrení 3/2 Všeobecnou úpravou obce vzniknú priestory pre detské ihriská stretávanie mládeže. Podporou športových aktivít zaujať mládež v obci. Hľadať nevyužívané priestory budovy a miestnosti na podporu stretávania mladých ľudí v rôznych záujmových činnostiach a kluboch. Kvalitné predškolské zariadenie riešiť na regionálnej úrovni (MR).

V opatrení 3/ 3 Denný stacionár sa vybuduje z veľmi nízkymi nákladmi ako klubový priestor s možnosťou výdaja teplej stravy.

V opatrení 3/ 4 Vyrovnanie chodníkov prechodov cez cesty, mostíkov a schodísk s ohľadom na zníženu pohyblivosť starších ľudí.

Pre potreby zásobníka projektov na VÚC Trenčín boli pripravené a odovzdané nasledujúce projekty. Je treba povedať , že termíny a finančné prostriedky sú plánované ako odhad a zahŕňajú priority obce v infraštruktúre. Vzhľadom k skutočnosti ,že tieto boli spracované pred PHSR obce môžeme konštatovať , že sa korešpondujú s prioritami ,ktoré si občania stanovili v PHSR

Program hospodárskeho a sociálneho rozvoja obce Skačany

Výpis so zásobníka projektov za obec Skačany

Operačný program	Os	Opatrenie	projekt	náklady	Realizácia rok
ROP	1	1.1	Rekonštrukcia a modernizácia ZŠ s MŠ	20.000.000,-	2008
	2	Infraštruktúra sociálnych služieb	Dom sociálnych služieb	25.000.000,-	2008
	4	4.2.	Rekonštrukcia hasičského zbrojnice	7.000.000,-	2009
	4	4.1.	Rekonštrukcia miestnych komunikácií a chodníkov	20.000.000,-	2011
	4	4.1.	Chodník vedľa hl. cesty	2.000.000,-	2008
Životné prostredie	1	5.1.2.	Odkanalizovanie obce	45.000.000,-	2009
	2	2.1.	Protipovodňová úprava územia	2.000.000,-	2008
Program rozvoja vidieka	3	3.4.	Rekonštrukcia a prístavba kultúrneho domu	24.000.000,-	2009

Riešenia rozvoja obce sme hľadali na stretnutiach s občanmi , na ktorých sme sa pokúsili identifikovať ciele a opatrenia , cez ktoré chceme dosiahnuť naplnenie vízie stanovenej občanmi. Po zhodnotení analýz a dotazníkových prieskumov sme zvolali tri stretnutia zastupiteľstva a občanov na ktorých sme diskutovali o rozvojových možnostiach obce i v náväznosti na možnosti financovania z fondu rozvoja vidieka. Spoločne zastupiteľstvo a občania dospeli k uvedeným cieľom a opatreniam.

Spracovateľmi cieľov a opatrení Plánu hospodárskeho a sociálneho rozvoja obce Skačany bolo zastupiteľstvo a aktívni občania obce na stretnutiach občanov.

Metodickú pomoc pri tvorbe a zostavení PHSR poskytol Ing. Dušan Mitický