

Program hospodárskeho rozvoja a sociálneho rozvoja obce Skačany (2015-2022)



Dátum schválenia: 20.11.2015
Uznesenie č. 136/2015

Obsah

Úvod	4
Časť A - Analytická časť	9
A.1 Analýza vnútorného prostredia	9
A.1.1 Základná charakteristika obce	9
A.1.2 História obce	10
A.1.3 Prírodné podmienky a životné prostredie	10
A.1.4 Obyvateľstvo a demografická situácia	16
A.1.5 Trh práce a sociálna situácia	25
A.1.6 Hospodárska základňa	27
A.1.7 Občianska vybavenosť	30
A.1.8 Kultúra, spoločenské aktivity a neziskový sektor	33
A.1.9 Bývanie a bytový fond	34
A.1.10 Dopravná a technická infraštruktúra	35
A.1.11 Hospodárenie obce a štruktúra samosprávy	38
A.2 Analýza vonkajšieho prostredia	42
A.2.1 Podmienky udržateľného rozvoja obce	44
A.2.2 Analýza príležitostí a ohrození pre rast a rozvoj územia	44
A.3 Zhodnotenie súčasného stavu územia	45
A.3.1 SWOT analýza	45
A.3.2 Možné riziká a ohrozenia vo väzbe na existujúce stratégie a koncepcie	47
A.3.3 Odhad budúceho možného vývoja obce, využívanie jej vnútorného potenciálu a limitov rozvoja	48
A.3.4 Zhodnotenie výsledkov dotazníkového prieskumu	49
Časť B - Strategická časť	51
Časť C – Programová časť	54
C.1 Hospodárska prioritná oblasť	54
C.2 Sociálna prioritná oblasť	55
C.3 Environmentálna prioritná oblasť	57
Časť D – Realizačná časť	57
D.1 Inštitucionálne a organizačné zabezpečenia realizácie PHSR	58
D.2 Vecný a časový harmonogram realizácie programu rozvoja obce	58
D.3 Systém monitorovania a hodnotenia plnenia programu rozvoja obce	67
Časť E – Finančná časť	70

E.1 Indikatívny finančný plán na celú realizáciu PHSR.....	70
E.2 Model viaczdrojového financovania a finančný rámec	72
Prílohy PHSR	75

Úvod

Program hospodárskeho rozvoja a sociálneho rozvoja predstavuje spolu s územným plánom základný a kľúčový dokument pre riadenie samosprávy, ktorý vychádza z poznania situácie a konkrétnych potrieb obyvateľov, podnikateľov, záujmových skupín a ďalších subjektov v území, formuluje predstavu obce o budúcnosti spolu s činnosťami a projektmi na jej zabezpečenie. PHSR systémovo a koncepcne analyzuje a určuje budúcnosť rozvoja spolu s činnosťami, investičnými projektmi so zdrojovým krytím na jej zabezpečenie. Vytvára určitý rámec, ktorého naplnenie by malo byť zárukou, že tento strategický dokument nebude len zbytočne rozsiahlym a popisným zoznamom nereálnych plánov (zoznamom zámerov, na ktoré obec nemá dostatok finančných prostriedkov), ale bude skutočným strategickým rozvojovým dokumentom s cieľom dosiahnuť zvýšenie kvality životnej úrovne obyvateľov na vybranom území.

Jednotlivé kapitoly tejto PHSR sú vypracované v súlade s Metodikou na vypracovanie PHSR obce, verzia 2.0, ktorú vyhotovila pracovná skupina zriadená Ministerstvom dopravy, výstavby a regionálneho rozvoja SR s cieľom zjednotiť proces spracovávania PHSR a jeho obsah podľa zákona č. 539/2008 Z. z. o podpore regionálneho rozvoja v znení zákona č. 309/2014 Z. z.

Zámer spracovania PHSR

Program hospodárskeho rozvoja a sociálneho rozvoja bol spracovaný na základe potrieb obce Skačany. Zámer spracovania PHSR obce Skačany bol schválený obecným zastupiteľstvom dňa 23.6.2015.

Formulár č. Ú 1 – Zámer spracovania PHSR

Zámer spracovania PHSR			
Názov dokumentu	Program hospodárskeho a sociálneho rozvoja obce Skačany na roky 2015 - 2022		
Forma spracovania	Spracovanie PHSR vykonávala externá spoločnosť v súčinnosti s obcou Skačany, v súlade s Metodikou na vypracovanie PHSR obce, verzia 2.0 (podľa zákona č. 539/2008 Z.z. o podpore regionálneho rozvoja v znení zákona č. 309/2014 Z.z.)		
Riadenie procesu spracovania	Proces spracovania PHSR bol manažovaný prostredníctvom riadiaceho tímu, ktorý bol zodpovedný za celkovú koordináciu spracovania PHSR.		
	Riadiaci tím		
	Titul, Meno, Priezvisko	Funkcia v obci / organizácia	Činnosť v riadiacom tíme
	Ing. Juraj Kližan	starosta obce	Koordinátor riadiaceho tímu

	Ing. Andrej Milo	externý odborník / MVL Štefánek, s.r.o.	Člen riadiaceho tímu za dodávateľa																								
	Ing. Ľuboslava Sokolová	externý odborník / MVL Štefánek, s.r.o.	Člen riadiaceho tímu za dodávateľa																								
	<p>Bola zriadená pracovná skupina zo zástupcov obce, ktorá bola zodpovedná za tvorbu obsahovej stránky PHSR obce Skačany.</p> <p>Do procesu spracovania boli zapojení členovia pracovnej skupiny, ktorí zastávali rôzne úlohy v súlade s metodikou spracovania PHSR. Členmi pracovnej skupiny boli:</p> <table><tr><th colspan="3">Zoznam členov pracovnej skupiny</th></tr><tr><th>Titul, Meno, Priezvisko</th><th>Funkcia v obci/organizácia</th><th>Funkcia v pracovnom zaradení do procesu spracovania PHSR</th></tr><tr><td>Ing. Marián Krajčo</td><td>poslanec obecného zastupiteľstva</td><td>Koordinátor PHSR, styk s verejnosťou</td></tr><tr><td>Peter Vavro</td><td>poslanec obecného zastupiteľstva</td><td>Koordinátor PHSR, styk s verejnosťou</td></tr><tr><td>Mgr. Iveta Kučerková</td><td>poslanec obecného zastupiteľstva</td><td>Koordinátor PHSR, styk s verejnosťou</td></tr><tr><td>Viera Zuzulová</td><td>poslanec obecného zastupiteľstva</td><td>Koordinátor PHSR, styk s verejnosťou</td></tr><tr><td>Ing. Mária Kosnovská</td><td>poslanec obecného zastupiteľstva</td><td>Koordinátor PHSR, styk s verejnosťou</td></tr><tr><td>Ing. Kvetoslava Kližanová</td><td>Členka komisie výstavby, cestného hospodárstva a životného prostredia</td><td>Koordinátor PHSR, styk s verejnosťou</td></tr></table> <p>Členovia pracovnej skupiny a riadiaceho tímu navzájom spolupracovali a komunikovali podľa potreby, či už osobne, telefonicky alebo e-mailom.</p> <p>Do procesu spracovania PHSR bola zapájaná verejnosť, a to prostredníctvom informácií a dotazníkov umiestnených na webovej stránke obce, na obecnom úrade a obecnej tabuli a taktiež ďalšími vhodnými a relevantnými spôsobmi. Dotazníky pre občanov bola analyzované a zapracované do procesu tvorby PHSR. PHSR bola vo finálnej časti prerokovaná s verejnosťou a schvaľovaná na zastupiteľstve.</p>			Zoznam členov pracovnej skupiny			Titul, Meno, Priezvisko	Funkcia v obci/organizácia	Funkcia v pracovnom zaradení do procesu spracovania PHSR	Ing. Marián Krajčo	poslanec obecného zastupiteľstva	Koordinátor PHSR, styk s verejnosťou	Peter Vavro	poslanec obecného zastupiteľstva	Koordinátor PHSR, styk s verejnosťou	Mgr. Iveta Kučerková	poslanec obecného zastupiteľstva	Koordinátor PHSR, styk s verejnosťou	Viera Zuzulová	poslanec obecného zastupiteľstva	Koordinátor PHSR, styk s verejnosťou	Ing. Mária Kosnovská	poslanec obecného zastupiteľstva	Koordinátor PHSR, styk s verejnosťou	Ing. Kvetoslava Kližanová	Členka komisie výstavby, cestného hospodárstva a životného prostredia	Koordinátor PHSR, styk s verejnosťou
Zoznam členov pracovnej skupiny																											
Titul, Meno, Priezvisko	Funkcia v obci/organizácia	Funkcia v pracovnom zaradení do procesu spracovania PHSR																									
Ing. Marián Krajčo	poslanec obecného zastupiteľstva	Koordinátor PHSR, styk s verejnosťou																									
Peter Vavro	poslanec obecného zastupiteľstva	Koordinátor PHSR, styk s verejnosťou																									
Mgr. Iveta Kučerková	poslanec obecného zastupiteľstva	Koordinátor PHSR, styk s verejnosťou																									
Viera Zuzulová	poslanec obecného zastupiteľstva	Koordinátor PHSR, styk s verejnosťou																									
Ing. Mária Kosnovská	poslanec obecného zastupiteľstva	Koordinátor PHSR, styk s verejnosťou																									
Ing. Kvetoslava Kližanová	Členka komisie výstavby, cestného hospodárstva a životného prostredia	Koordinátor PHSR, styk s verejnosťou																									
Obdobie spracovania	- obdobie spracovania 06/2015 – 10/2015 - harmonogram spracovania (samostatný dokument)																										
Financovanie spracovania	Rozpočet obce																										

Zdroj: vlastné spracovanie

Harmonogram spracovania PHSR obce Skačany bol odhadnutý na 5 mesiacov. Nasledovná tabuľka predstavuje stručný harmonogram spracovania podľa jednotlivých častí PHSR.

Formulár č. Ú 2 – Harmonogram spracovania PHSR

Harmonogram spracovania PHSR												
Termín	I	II	III	IV	V	VI	VII	VIII	IX	X	XI	XII
Úvod												
Analytická časť												
Strategická časť												
Programová časť												
Realizačná časť												
Finančná časť												
Záver												

Zdroj: vlastné spracovanie

V rámci harmonogramu spracovania PHSR sa najskôr zostavil a schválil zámeru PHSR obecným zastupiteľstvom. Zároveň sa uskutočnilo menovanie pracovnej skupiny pre spracovanie PHSR a riadiaceho tímu. V ďalších krokoch nasledovalo zverejnenie informácie o spracovaní PHSR, tlač a distribúcia dotazníka pre občanov v rámci informovanosti verejnosti, získanie podkladov pre analytickú časť, analyzovanie vnútorného a vonkajšieho prostredia, ex-post hodnotenie PHSR z minulého obdobia najmä za účelom získania vstupných informácií do programovej časti. Nasledovalo spracovanie východísk pre strategickú časť a vypracovanie strategickej vízie a formulácia strategických cieľov a opatrení. Následné prerokovanie opatrení na zastupiteľstve a verejnom prerokovaní zavrášilo proces prípravy strategickej časti, ktorá vyústila do návrhu aktivít a prípravy projektov. Vypracovanie akčného plánu, systému monitorovania, hodnotenia a aktualizácie PHSR je výstupom strategickej a programovej časti PHSR. Finančný rámec pre realizáciu PHSR a výber projektov v súlade s finančno-ekonomickými možnosťami predstavovalo finančnú časť procesu spracovania PHSR spolu so zapracovaním indikatívneho rozpočtu do programového rozpočtu obce. Finalizácia dokumentu predstavovala verejné pripomienkovanie, prerokovanie a schválenie PHSR zastupiteľstvom.

Z dôvodu záujmu samosprávy o informovanie a zapojenie verejnosti a ostatných subjektov do procesu spracovania PHSR obce boli stanovené rôzne formy ich zapojenia, ktoré sú uvedené v nasledovnom formulári č. Ú 3.

Formulár č. Ú 3 – Metódy zapojenia verejnosti do prípravy PHSR

Metóda	Informovanie verejnosti	Získavanie názorov verejnosti	Zohľadnenie názorov verejnosti
Tlačené materiály			
Verejné informačné tabule	Áno		
Letáky rozdávané na verejných podujatiach			
Letáky rozposielané verejnosti priamo	Áno	Áno	Áno

Zrozumiteľne, jednoducho napísaný bulletin			
Informačné formuláre, tabuľky údajov, infografika			
Brožúra s dotazníkovou kartičkou na zadnej strane, ktorú je možné odoslať			
Technické správy /napríklad EIA/			
Listy (priama pošta)			
Plagáty			
Pútač			
Výstavky a expozície na verejných miestach			
Internetové stránky – vrátane verejných pripomienok tzv. chatrooms	Áno	Áno	Áno
Využitie existujúcich médií			
Účasť na miestnych aktivitách a podujatiach			
Zverejňovanie informácií v miestnej tlači			
Novinové články a príspevky členov pracovných skupín, vyjadrenia expertov			
Tlačové konferencie			
Stretnutia	Áno	Áno	Áno
Vystúpenia v obecnom rozhlase/televízii	Áno	Áno	Áno
Reklama			
Informačné služby			
Telefónna informačná linka			
Dni otvorených dverí			
Návštevy lokalít (podobných obcí)			
Informačná kancelária s vyškolenými pracovníkmi			
Stretnutia			
Stretnutia s kľúčovými ľuďmi/skupinami	Áno	Áno	Áno
Ťažiskové skupiny (reprezentatívne skupiny predstavujúce verejnosť)			
Verejné stretnutia	Áno	Áno	Áno
Návšteva v dotknutom území	Áno	Áno	Áno
Verejné semináre	Áno	Áno	Áno
Verejné vypočutie			
Verejné vypočutie (s odbornou skupinou)			

Využitie miestnych ľudí na získavanie názorov	Áno	Áno	Áno
Brainstormingové stretnutia s verejnosťou	Áno	Áno	Áno
Rozhovory a prieskumy			
Dotazník pre záujmové skupiny	Áno	Áno	Áno
Dotazník pre širokú verejnosť	Áno	Áno	Áno
Prieskumy verejnej mienky	Áno	Áno	Áno
Poradné skupiny			
Miestne poradné skupiny			
Odborné poradné skupiny			
Pracovné skupiny	Áno	Áno	Áno
Riešenie problémov a metódy dosiahnutia konsenzu			
Využitie odborníkov vyškolených v metódach zapájania verejnosti			
Využitie nezávislého moderátora/facilitátora			
Brainstorming	Áno	Áno	Áno
Nezávislí experti poskytujúci poradenské služby	Áno	Áno	Áno
Rokovanie bez prítomnosti moderátora/facilitátora	Áno	Áno	Áno
Rokovanie za prítomnosti moderátora/facilitátora			
Iné aktivity			
Vzdelávacie programy na vybrané témy (kľúčové, kritické)			
Spracovanie a vyhodnotenie prípadových štúdií			

Zdroj: vlastné spracovanie

Východiskové strategické a koncepčné dokumenty

Pri spracovaní PHSR obce Skačany boli definované ciele a opatrenia v súlade so strategickými a programovými dokumentmi regionálneho rozvoja národného, regionálneho a lokálneho významu. Ich zoznam je uvedený v rámci povinných príloh PHSR – Príloha č. 1 - Zoznam informačných zdrojov použitých v PHSR (východiskové strategické a koncepčné dokumenty, súvisiaca legislatíva).

Časť A - Analytická časť

Analytická časť PHSR je založená na databáze informácií a ukazovateľov, pričom obsahuje komplexné hodnotenie a analýzu východiskovej situácie obce s väzbami na širšie územie a odhad budúceho vývoja s dôrazom na možné riziká a ohrozenia vo väzbe na existujúce relevantné stratégie a koncepcie a využívanie vnútorného potenciálu územia, jeho limitov a rozvoja územia obce.

A.1 Analýza vnútorného prostredia

Komplexná analýza súčasného stavu územia je zostavená na základe informácií získaných najmä zo štatistických údajov a prieskumov. Číselné údaje sú uvedené v tabuľkách alebo v grafoch, pričom obsahujú krátky písomný komentár.

A.1.1 Základná charakteristika obce

Obec Skačany leží na výbežkoch Malej Fatry, v Hornonitrianskej kotline, na dolnom toku rieky Nitrice. Nadmorská výška v strede obce je 207 m n.m. Súčasná obec má charakter vidieckeho sídla s funkciou bývania a prvovýroby. Územie je stredne urbanizované, obklopené poľnohospodárskou a lesnou krajinou. Obec má rozlohu 1538 ha.

Tabuľka č. 1 Základné údaje o obci a kontaktné údaje

Základné údaje	
Kraj	Trenčiansky
Okres	Partizánske
Región	Stredné Ponitrie
Poloha	48°39'39"S 18°22'43"V
Nadmorská výška	205 m n. m.
Rozloha	15,38 km ² (1 538 ha)
Počet obyvateľov	1 372
Hustota obyvateľov	89,21 obyv./km ²
ŠÚJ	505463
EČV	PE
Kontaktné údaje	
Adresa	Námestie SNP 451, 958 53
Telefón	+421/38/748 81 79, 748 81 10
E-mail	www.obec@skacany.sk
WEB stránka	www.skacany.sk

Zdroj: vlastné spracovanie

Katastrálne územie obce sa rozprestiera na oboch brehoch Nitrice. Na severe siaha až po zastavané územie obce Hradište a na severovýchode sa približuje až k zastavanému územiu obce Dolné Vestenice. Hranice katastrálneho územia prebiehajú zväčša poľnohospodárskou pôdou a lesnými porastami bez zreteľných ohraničujúcich prvkov. Na severe hranicu na kratšom úseku tvorí rieka Nitrica. Západná hranica katastrálneho územia je na niektorých úsekoch totožná s hranicou lesného porastu. Súvislejšie plochy lesa sa zachovali vo vyšších polohách v severnej a východnej časti katastrálneho územia. Ide o hospodárske dubovohrabové lesy, vo vyšších polohách aj s bukom. Pahorkatina je prevažne odlesnená a intenzívne poľnohospodársky využívaná. Dubové lesy menšieho rozsahu sa tu zachovali len v lokalitách Dúbravy a Drieňové (Skačanský les).

A.1.2 História obce

Obec je jednou z najstarších obcí svojho okolia. Prvá písomná zmienka pochádza z rokov 1078-1095 z čias panovania kráľa Ladislava, kedy bola obec majetkom Nitrianskeho biskupstva. Z 13. storočia sa datuje prvá zmienka o farnosti. Skačany boli v minulosti kráľovským mestečkom a centrom Skačianskeho panstva, ku ktorému patrilo 14 obcí. V 2. polovici 17. storočia cisár Leopold II. udelil Skačanom jarmočné privilégium, podľa ktorého sa v mestečku konávalo 5 jarmokov ročne. V minulosti sa obyvatelia obce živili podomovým obchodovaním, neskôr vinohradníctvom a poľnohospodárstvom. Bol tu pivovar, dva mlyny, filiálka paličkovej továrne, tehelňa, pošta, notariát. Počas prvej svetovej vojny prišli Skačany o veľa živiteľov rodín. Dostavila sa bieda a hlad. Močariská sa premieňali na úrodnú pôdu. Bezzemkovia, ktorých bola väčšina, pracovali čiastočne ako deputátnici (bíreši) a nádenníci na cirkevnom majetku, ktorý prenajímali Rudolf Adler. Niektorí obyvatelia nachádzali pracovné príležitosti v miestnej tehelni a v dvoch mlynoch (Dolný mlyn patrili Petrovi Ďurišovi a Horný mlyn Jozefovi Hýbalovi). Ďalšie útrapy priniesla druhá svetová vojna a Slovenské národné povstanie. V Skačanoch našlo útočisko mnoho cudzích ľudí. Skrývali sa spolu s miestnymi obyvateľmi v pivniciach a lesoch. Po oslobodení vznikol v obci národný výbor a dedinská organizácia Komunistickej strany Slovenska, ktorá prevzala do svojich rúk správu obce až do roku 1989.

A.1.3 Prírodné podmienky a životné prostredie

Obec Skačany leží v severnom výbežku sprašovej Nitrianskej pahorkatiny na styku s južným výbežkom Strážovských vrchov na ľavostrannej nive a terase Nitrice. Západnú a južnú časť katastrálneho územia tvoria treťohorné usadeniny, sčasti pokryté sprašou a sprašovými horninami. Severovýchodnú časť tvoria druhohorné horniny. Pahorkatina je prevažne odlesnená a intenzívne poľnohospodársky využívaná, zvyšok územia je zalesnený dubovohrabovými lesmi s bukom.

Geomorfologické pomery a geológia

Z hľadiska fyto geografického členenia sa riešené územie nachádza na rozhraní oblasti panónskej flóry (Pannonicum), obvodu europanónskej xerothermnej flóry (Europannonicum) okresu Podunajská nížina a oblasti západokarpatskej flóry (Carpaticum occidentale), obvodu predkarpatskej

flóry (Praecarpaticum) okresu Strážovské a Súľovské vrchy. Podľa zoografického členenia patrí tiež do 2 rôznych oblastí:

- provincia Vnútrokarpatské zníženy, Panónskej oblasti (Panonikum), juhoslovenského obvodu s dunajským okrskom lužným (Podunajská nížina) alebo pahorkatinovým (Podunajská pahorkatina)
- provincia Karpaty, oblasť Západné Karpaty, vnútorný obvod, západný okrsk

Podľa geomorfologického členenia SR sa v riešenom území stretávajú 2 provincie – Západné Karpaty a Západopanónska panva. Západné Karpaty reprezentuje Fatranskotatranská oblasť, celok Strážovské vrchy, podcelok Nitrické vrchy, oddiel Drieňov. Západopanónska panva sa člení na subprovinciu Malá dunajská kotlina, oblasť Podunajská nížina, celok Podunajská pahorkatina, podcelky Nitrianska pahorkatina s oddielom Drieňovské predhorie a Nitrianska niva s oddielom Stredonitrianska niva. Podľa základných typov reliéfu je možné v riešenom území vymedziť oblasť hornatiny výbežku Strážovských vrchov, plochú a členitú pahorkatinu v západnej časti katastrálneho územia a rovinu údolnej nivy Nitrice s lokálnymi terasovými stupňami a plošinami fluvialnych a proluviálnych sedimentov. Rozpätie nadmorskej výšky v katastrálnom území je od 196 m do 432 m (na kóte Chotoma).

Morfológia oblasti pahorkatinných svahov s mierne modelovaným reliéfom je podmienená mäkkými, prevažne nespevnenými horninami (ily), alebo len slabo spevnenými horninami (vápence). Výskyt strmších svahov je spravidla daný karbonatickým vývojom neogénnych sedimentov, alebo reliéfom plytko ležiacich odolnejších hornín. Zvláštnym prvkom je široká akumulčná depresná plocha medzi svahmi pahorkatiny medzi Skačanmi a Veľkými Kršteňanmi. Spodné časti svahov majú konkávný tvar, výrazné konvexné sú svahy s výskytom horizontálne uloženého karbonatického súvrstvia. Prevláda stredný stupeň členitosti.

Klimatické pomery

Podľa klimaticko-geografického členenia patrí obec do teplej klimatickej oblasti. Územie patrí do teplej klimatickej oblasti, do okrsku teplého, mierne suchého, s miernou zimou a priemernou ročnou teplotou 9 °C. Počet letných dní v roku s maximálnou teplotou viac ako 25 °C je 50 – 60. Podľa množstva úhrnu zrážok patrí riešené územie do mierne vlhkej klímy. Obdobie leta je teplé a zimy sú mierne. Priemerný ročný úhrn zrážok je v území 607 mm, maximálny okolo 685 mm a minimálny 460 mm.

Hydrologické pomery

Povrchové vody

Hydrologicky riešené územie spadá do základného povodia rieky Nitra. Záujmové územie patrí k vrchovinovo-nížinnej oblasti, s dažďovo-snehovým režimom odtoku, s akumuláciou vôd v období december až január. Najvyššie vodnosti sú viazané na topenie snehov a pripadajú na mesiace február až apríl. Hydrografické pomery v rozhodujúcej miere ovplyvňuje tok Nitrice (Belanky), ktorá je prítokom rieky Nitra. Okrem Nitrice riešeným územím tečú drobné vodné toky, ktoré tu aj pramenia. Sú prítokmi Nitrice a Bebravy.

Podľa Hydrogeologickej rajonizácie Slovenska patrí riešené územie a jeho širšie okolie do hydrogeologického rajónu NQ 071 – Neogén Nitrianskej pahorkatiny. Územie je budované horninami neogénu, ktoré vypínajú rozsiahlu panvu medzi Tribečom a Považským Inovcom a pokračujú nad ponorenou hrastou Tribeča na juhovýchod. Z kvartérnych sedimentov sa v rajóne najviac vyskytujú fluválne náplavy Nitry a Nitrice, náplavové kužele, spraše a sprašové hlíny. V neogéne severnej časti je niekoľko horizontov v rôznych hĺbkach a s premenlivou mocnosťou (3 až 12m). Výdatnosť jednotlivých horizontov kolíše od 0,01 do 2 l/s. Čiastkový rajón kvartéru zahŕňa fluválne sedimenty Nitry a Nitrice. Niva Nitrice má mocnosť náplavov 5 až 12 m, koeficient filtrácie má hodnoty rádovo 10-4 m/s. Studne dosahujú výdatnosť 1 l/s až 7 l/s. Na nive je v riešenom území výška hladiny podzemnej vody približne 2,5 m pod terénom.

Podzemné vody

Majú veľmi veľký hospodársky význam. Sú zdrojom pitnej a priemyselnej vody a ich množstvo a kvalita je hlavným faktorom hospodárskeho rozvoja a prosperity. V riešenom území sa nenachádzajú zdroje termálnych ani minerálnych vôd. V okolí je známy sírny prameň teploty 22 °C v Brodzanoch južne od Partizánskeho a v Malých Bieliciach vyvierajú pramene zemitej 35 °C teplej vody. Termálne vody s teplotou od 30 °C do 38 °C v katastrálnom území obcí Malé Bielice a Veľké Bielice možno charakterizovať ako veľmi slabo až slabo mineralizované a slabo uhličitú termálne vody. Vody vyvierali v prirodzených prameňoch, no dnes sú zachytené vrtmi. Rozsiahlejšie územie ochranného pásma minerálnych vôd sa nachádza v Hornonitrianskej kotline.

Podzemné vody sledovanej oblasti riečnych náplavov Nitry od Prievidze po Hurbanovo radíme medzi stredne mineralizované až vysoko mineralizované. Maximálna mineralizácia dosahuje hodnoty 1 354 mg/l a minimálna mineralizácia 265 mg/l. Zásadný podiel na mineralizácii z kationov majú vápnik a horčík, z aniónov sa najviac podieľajú hydrogénuhličitany v menšej miere potom sírany a chloridy.

Pedologické pomery

Západnú a južnú časť katastrálneho územia tvoria treťohorné usadeniny, sčasti pokryté sprašou a sprašovými horninami. Severovýchodnú časť tvoria druhohorné horniny. Mezozoikum chočského a strážovského príkrovu tvorí najrozsiahlejšiu časť územia. Permské bridlicovo-pieskovcové-zlepenkové súvrstvie spolu s telesami melafýrov vystupuje v horskej skupine Drieňov. Najmocnejšou vrstvou chočského príkrovu sú stredno a vrchnotriasové dolomity. Sú prevažne svetlé a svetlosivé, jemnokryštalické, pórovité. Deluviálne sedimenty sa nachádzajú na úpätných svahoch pahorkatiny a tiež na hornatine v relatívne malých hrúbkach (1,5 až 3,5 m), pričom ich mocnosti spravidla narastajú smerom k päte svahu. Litologické zloženie je vždy odrazom litologického zloženia substrátu v bezprostrednom okolí. Pestrejšiu litológiu majú deluviálne sedimenty tam, kde sa v úzkych pruhoch striedajú rôzne mezozoické (a terciérne) litostratigrafické jednotky, alebo kde takéto jednotky majú premenlivé litologické zloženie. Pri deluviálnych sedimentoch sa miestami zahrňujú aj elúvia – úplne alebo čiastočne rozvetrané horniny substrátu. Elúvia v plošinových častiach prevažne nepresahujú mocnosti 1,0 až 1,5 m. Deluviálno-fluviálne sedimenty tvoria výplň údolných rýh na viacerých miestach, ale najmä v oblasti pahorkatiny (na západ od Skačian, medzi Skačianmi a Veľkými Kršteňanmi. Všeobecným geologickým podkladom na nivách Nitry a Nitrice sú neogénne a kvartérne sedimenty s fluviálno-nivnými sedimentami – íly, štrky, piesky a sedimentárne splachy. Väčšiu časť týchto

sedimentov holocénu tvorí 2 až 5,5 m hrubé súvrstvie nívnych náplavov. Na báze súvrstvia, na pleistocénnych štrkoch dnovej akumulácie nivy, sú vyvinuté hrubozrnné piesky, piesčité íly a sivé íly, ktoré smerom k nadložíu prechádzajú do tmavosivých až čiernych humózných ílov tuhej konzistencie. V nadloží ílov je vyvinuté 1,5 až 3 m hrubé, litologicky pestrejšie súvrstvie povodňových sivých a sivohnedých ílovitých hlín, hrubozrnných pieskov a piesčitých ílov a hlín (mladý holocén).

Z pôdných typov sa na nive Nitrice vyvinuli fluvizeme. Vznikli na mladých aluviálnych sedimentoch. Sú charakteristické procesom akumulácie humusu, ktorý je rušený záplavami alebo akumuláciou v podmienkach so zvýšenou alebo periodicky zvýšenou hladinou podzemnej vody. V riešenom území patria k najúrodnejším, sú dobre zásobené vodou i živinami. Na pahorkatine na sprašových hlinách sa nachádzajú hnedozeme. Ide o hlboké, hlinitoílovité až ílovité, relatívne úrodné pôdy. Rendziny prevládajú na vyššie položených svahoch výbežku Strážovských vrchov. Viazu sa na zvetraliny pevných karbonátových hornín (vápence, dolomity, vápenaté zlepenice), silne vápnité pôdotvorné substráty. Tieto pôdy sú charakteristické vysokým obsahom skeletu malou až strednou hrúbkou pôdneho profilu, prevažujúcou hlinitou až ílovito-hlinitou zrnitosťou a obsahom karbonátov v celom profile. Komplexnú informáciu o pôdných typoch, pôdných druhoch, pôdotvornom substráte a sklonitosti reliéfu poskytujú bonitované pôdnoekologické jednotky (BPEJ). V riešenom území sa podľa hlavných pôdných jednotiek vyskytujú (za kódom BPEJ je uvedená skupina kvality poľnohospodárskej pôdy):

- fluvizeme typické karbonátové, stredne ťažké – 0202002/2.
- fluvizeme typické, ľahké v celom profile, vysychavé – 0205041/7.
- fluvizeme typické, stredne ťažké – 0206032/4., 0206002/3.
- fluvizeme glejové, stredne ťažké (lokálne ľahké) – 0211002/3.
- fluvizeme glejové, ťažké – 0112003/5., 0212003/5.
- hnedozeme luvizemné na sprašových hlinách a polygénnych hlinách často s prímесou skeletu, stredne ťažké – 0248005/4., 0248202/4., 0248002/4.
- hnedozeme pseudoglejové (miestami pseudogleje s hrubším humusovým horizontom), na sprašových a polygénnych hlinách, stredne ťažké – 0250212/5., 0250012/4., 0250412/6., 0250312/5., 0250012/4. 0250002/4.
- hnedozeme pseudoglejové, miestami pseudogleje s hrubším humusovým horizontom, na sprašových a polygénnych hlinách, ťažké – 0251213/5. 0251003/5., 0251413/5., 0251203/5., 0251013/5., 0251313/5. 0250402/6., 0251403/5.
- hnedozeme erodované na polygénnych hlinách a regozeme na neogénnych sedimentoch. V komplexe prevládajú hnedozeme erodované, stredne ťažké –
- 0252402/6.
- kambizeme typické a kambizeme luvizemné na svahových hlinách, stredne ťažké – 0265242/6.
- kambizeme pseudoglejové na svahových hlinách, stredne ťažké až ťažké (veľmi ťažké) – 0271003/6.
- kambizeme (typ) na ostatných substrátoch, na výrazných svahoch 12-25o, stredne

ťažké až ťažké – 0283672/9.

- rendziny typické a rendziny kambizemné, stredne hlboké na vápencoch a dolomitoch, stredne ťažké až ťažké – 0287443/7., 0287243/7. 0287543/7., 0287412/7.
- rendziny typické na výrazných svahoch 12 – 250, stredne ťažké až ťažké (veľmi ťažké) – 0292683/9., 0292783/9.

Rastlinstvo a živočíšstvo

V nižších polohách boli lesné plochy nahradené ornou pôdou. Súvislejšie plochy lesa sa zachovali vo vyšších polohách v severnej a východnej časti katastrálneho územia. Ide o hospodárske dubovohrabové lesy, vo vyšších polohách aj s bukom. Kompaktné plochy lesa sú na vrchoch Chotoma, Háj, Svinná hora. Dubové lesy menšieho rozsahu sa zachovali aj na pahorkatine – v lokalitách Dúbravy a Drieňové (Skačanský les).

Líniový doprovod vodným tokom dokumentujú typické dreviny lužných lesov ako sú jelše (*Alnus glutinosa* alebo *Alnus incana*), vrbý (rôzne druhy rodu *Salix*), jesene (hlavne *Fraxinus excelsior*), javory (*Acer pseudoplatanus*, *Acer platanoides*), čremcha (*Padus avium*) a kroviny.

Spoločenstvá stepného typu sa v riešenom území vyskytujú na väčších plochách menej kvalitných pôd na svahoch Strážovských vrchov. Časť plôch evidovaných v katastri nehnuteľností ako trvalé trávne porasty pokrývajú nesúvislé porasty krovinej a nelesnej stromovej vegetácie, ktoré vytvárajú drobnú mozaiku na podhorských lúkach.

Prírodné zdroje

V území sa nachádzajú pôdy zaradené podľa BPEJ do 1. až 4. skupiny kvality, ktoré sú podľa zákona č. 220/2004 Z. z. osobitne chránené. Pôdy 2., 3. a 4. skupiny kvality sa nachádzajú v centrálnej časti riešeného územia v okolí zastavaného územia. Na pahorkatine a vo vrchovine sú pôdy 5 – 9. skupiny kvality. Hydromelioračné opatrenia – odvodnenia sú vybudované na viacerých izolovaných lokalitách v západnej časti katastrálneho územia.

Nerastné zdroje – riešené územie je na nerastné suroviny pomerne chudobné, nenachádza sa tu žiadne ložisko rudných surovín, ropy ani plynu. V okolí Partizánskeho sa nachádza niekoľko menších ložísk hlin a štrkov. Ložiská rudných aj nerudných nerastných surovín sa nachádza v širšom okolí. Významným ložiskom je Handlovsko-cígeľský hnedouhoľný revír.

Ochrana prírody

Riešené územie nezasahuje do súvislej sústavy chránených území Natura 2000 – nezasahuje do navrhovaných vtáčích území, ani území európskeho významu. Nachádza sa tu maloplošné územie ochrany prírody – Prírodná pamiatka Nitrica, vyhlásené podľa Zákona č. 543/2002 Z.z. o ochrane

prírody a krajiny. V zmysle tohto zákona tu platí 5. stupeň územnej ochrany. Prírodná pamiatka predstavuje zvyšok pôvodného toku Nitrice so zachovalým pomerne širokým brehovým porastom a lužným lesom, ktorý tvoria okrem bežných drevín (vrbý, topole) aj husté zárasty krov. Lokalita je dôležitá z vedeckovýskumného, náučného a kultúrnovýchovného hľadiska. Uplatňuje sa ako dôležité refúgium zveri. Výmera chráneného územia je 2,96 ha a zasahuje do katastrálnych území Skačany, Hradište. Ako CHPV bolo vyhlásené v roku 1986. Zvyšok katastrálneho územia je podľa § 12 zákona č. 543/2002 Z. z. o ochrane prírody a krajiny v 1. stupni ochrany. Vo východnej časti katastrálneho územia na lesnom pôdnom fonde sa nachádzajú biotopy národného a európskeho významu Ls 5.1 Bukové a jedľovobukové kvetnaté lesy, Ls 5.4 Vápnomilné bukové lesy, Ls 4 Lipovo-javorové sutinové lesy.

Tabuľka č. 2 Základné údaje o prírodnej rezervácii Nitrica

Evidenčné číslo:	112
Výmera chráneného územia:	29 600 m ²
Výmera ochranného pásma:	-
Rok vyhlásenia:	1986
Rok poslednej novelizácie:	-
Zriaďovací orgán pri vyhlásení CHÚ:	Okresný národný výbor v Topoľčanoch
Názov právneho predpisu vyhlasujúceho CHÚ:	Nariadenie Okresného národného výboru v Topoľčanoch z 13.2.1986 č. 22/G/3/1986 - účinnosť od 1.4.1986
Názov organizačnej jednotky Štátnej ochrany prírody SR, spravujúcej CHÚ:	ŠOP - S-CHKO Ponitrie
Predmet ochrany:	Zvyšky pôvodného toku riečky Nitrica so zachovalým brehovým porastom a lužným lesom v severnom výbežku Podunajskej nížiny. Lokalita je dôležitá z vedeckovýskumného, náučného a kultúrno-výchovného hľadiska.
Spôsob vymedzenia ochranného pásma:	OP nevyhlásené: okrem CHA, jaskýň a prírodných vodopádov platné podľa § 17 - ods. 7 alebo 8 zákona č. 543/2002 Z.z.
Stupeň/druh ochrany:	5. stupeň
Príslušnosť do súvislej európskej sústavy chránených území:	Nie
Súkromné chránené územie:	Nie

Zdroj: Štátny zoznam osobitne chránených častí prírody SR, vlastné spracovanie

Slovenská republika sa pristúpením k Ramsarskej konvencii zaviazala zachovávať a chrániť mokrade, ako regulátory vodných režimov a biotopy podporujúce charakteristickú flóru a faunu. Mokradami sa v zmysle konvencie rozumejú všetky "územia s močiarimi, slatinami a vodami prirodzenými alebo umelými, trvalými alebo dočasnými, stojatými aj tečúcimi..." (čl.1. ods.1). K mokradiam lokálneho významu zaraďujeme menšie lokality ovplyvňujúce najbližšie okolie, so sústredeným výskytom bežných druhov rastlín a živočíchov viazaných na mokrade. Patria k nim aj mokrade s miestnym hydrologickým významom a lokality významné svojou ekostabilizačnou funkciou, napríklad ako liahniská obojživelníkov, lokality významné produkciou rýb a podobne. Rybník pri obci Skačany je evidovaný ako lokálne významná mokraď. Navrhujú sa nasledovné podmienky ochrany:

zachovanie vodnej plochy, eliminácia kontaktu s ornou pôdou vytvorením nárazníkových pásov trvalých trávnych porastov; prípustné sú pobytové rekreačné aktivity bez výstavby trvalých objektov.

Tabuľka č. 3: Mokrade na území obce Skačany

Názov mokrade	Plocha (m ²)	Názov obce	Kategória
„Rybník“ Skačany	10 000	Skačany	L - lokálna

Zdroj: ŠOP SR, vlastné spracovanie

A.1.4 Obyvateľstvo a demografická situácia

Vývoj počtu obyvateľov odzrkadľuje socio-kultúrne, demografické a ekonomické procesy prebiehajúce na úrovni celej spoločnosti, no sčasti je aj odrazom postavenia obce v štruktúre osídlenia a lokálnych zmien.

Ku dňu 31.12.2014 mala obec Skačany 1372 obyvateľov, z čoho bolo 687 mužov a 685 žien. Oproti roku 2013 počet obyvateľov vzrástol. V nasledujúcej tabuľke sa nachádza vývoj počtu obyvateľov od roku 2007 až do roku 2014. Počas sledovaného obdobia mala obec najmenej obyvateľov v roku 2008. Najväčší počet obyvateľov v sledovanom období mala obec Skačany v roku 2014.

Tabuľka č. 4: Vývoj počtu obyvateľov v obci Skačany v rokoch 2007 - 2014

	Počet obyvateľov	Muži	Ženy	Prírastok/Úbytok absolútne/ v %		Index rok 2000 = 100
2007	1278	628	650	-8	+0,63%	100,47
2008	1272	629	643	-6	-0,47%	100,00
2009	1284	628	656	+12	+0,93%	100,94
2010	1285	630	655	+1	+0,08%	101,02
2011	1306	648	658	+21	+1,61%	102,67
2012	1347	676	671	+41	+3,04%	105,90
2013	1354	684	670	+7	+0,52%	106,45
2014	1372	687	685	+18	+1,31%	107,86

Zdroj: ŠÚ SR – pracovisko Trenčín

Nárast a pokles počtu obyvateľov je zobrazený na grafe č. 1, pričom môžeme konštatovať, že v sledovanom období v obci Skačany počet obyvateľov rastie. Pokles počtu obyvateľov nastal v rokoch 2007 a 2008. Najvyšší nárast zaznamenávame v roku 2012, kedy počet obyvateľov vzrástol o 41.

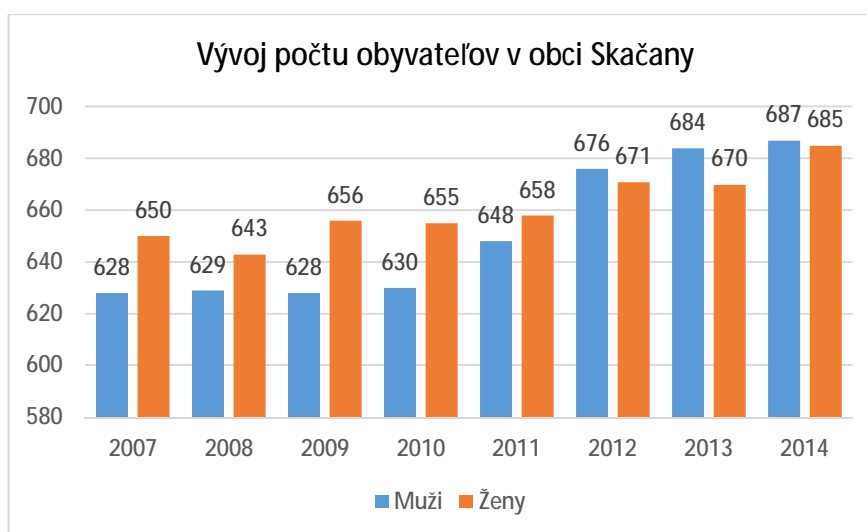
Graf č. 1 : Vývoj počtu obyvateľov v obci Skačany v období 2007 – 2014



Zdroj: vlastné spracovanie

V obci Skačany počas sledovaného obdobia prevládal do roku 2011 počet žien nad mužmi. Zmena nastala v roku 2012. Situácia je zachytená na grafe č. 2, pričom najmenší rozdiel, resp. takmer vyrovnaný stav, bol v roku 2014. Počet mužov predstavoval z celkového počtu obyvateľov 50,07 % a počet žien 49,93 %.

Graf č. 2 : Vývoj počtu obyvateľov v obci Skačany v období rokov 2007 – 2014 – muži a ženy



Zdroj: vlastné spracovanie

Počet obyvateľov je výsledkom populačnej dynamiky – pôrodnosti, úmrtnosti a migrácie. Samotný vývoj pôrodnosti je v celoslovenskom meradle hlavným faktorom, ovplyvňujúcim celkovú trajektóriu populačného vývoja. Zároveň v predpokladoch má táto zložka vysokú mieru neurčitosti.

V tabuľke č. 5 je zobrazený demografický vývoj v obci Skačany v rokoch 2007 – 2014. Najviac detí sa narodilo v roku 2008 a najmenej detí sa narodilo v roku 2009. Najväčší úbytok obyvateľov bol však v roku 2007, čo bolo spôsobené nielen záporným demografickým saldom, ale počtom vysťahovaných obyvateľov k počtu prisťahovaných.

Tabuľka č. 5: Demografický vývoj v obci v rokoch 2007 – 2014

	2007	2008	2009	2010	2011	2012	2013	2014
Spolu	1278	1272	1284	1285	1306	1347	1354	1372
Narodení	11	17	8	12	9	12	12	10
Zomrelí	14	13	11	19	11	15	18	16
Demografické saldo	-3	4	-3	-7	-2	-3	-6	-6
Prisťahovaní	18	16	31	26	41	65	34	38
Vystáňovaní	23	26	16	18	18	21	21	14
Migračné saldo	-5	-10	15	8	0	44	13	24
Celkový prírastok/úbytok	-8	-6	12	1	+21	41	7	18

Zdroj: ŠÚ SR – pracovisko Trenčín

Celkový prírastok resp. úbytok je zachytený na grafe č. 3. Najväčší pokles obyvateľov sledujeme v roku 2007 (- 8) a najväčší nárast bol v roku 2012 (+ 41).

Graf č.3 : Celkový prírastok/úbytok obyvateľstva v obci Skačany v rokoch 2007 – 2014



Zdroj: vlastné spracovanie

Dôležitejšou demografickou charakteristikou ako počet obyvateľov, je úroveň populačného starnutia. Dobré ju vystihujú priemerný vek obyvateľstva (vážený aritmetický priemer podľa početnosti obyvateľov v jednotlivých vekoch) a index starnutia (pomer počtu obyvateľov vo veku 65 rokov a viac na 100 obyvateľov vo veku 0-14 rokov). V rámci Slovenskej republiky oba ukazovatele jednoznačne dokumentujú trend intenzívneho starnutia slovenskej populácie. Opakom indexu starnutia je index vitality. Ten sa rovná pomeru predproduktívneho obyvateľstva k obyvateľstvu v poproduktívnom veku. Index starnutia nad úrovňou 100 % znamená starnutie populácie, keďže počet ľudí v poproduktívnom veku prevyšuje počet ľudí v predproduktívnom veku.

Index starnutia v obci Skačany bol v sledovanom období nad hodnotou na úrovni Trenčianskeho kraja, pričom môžeme sledovať jeho kolísavý vývoj. V kraji sa index starnutia zvyšuje. Podľa údajov Štatistického úradu SR v roku 2014 dosiahol index starnutia na úrovni Trenčianskeho kraja hodnotu 115,30 %. Rovnaká situácia je aj v rámci Slovenskej republiky. Index starnutia sa postupne zvyšuje, je však pod hodnotou 100 %. V roku 2014 mal podľa údajov ŠÚ SR index starnutia na Slovensku hodnotu 91,17 %.

V tabuľkách č. 6.1 a č. 6.2 je uvedená veková štruktúra obyvateľstva v obci Skačany v rokoch 2007 – 2014. Ide o rozdelenie obyvateľstva podľa vekových kategórií a následne pohlavia. Taktiež je uvedené percentuálne vyjadrenie za jednotlivé kategórie.

Tabuľka č. 6.1: Veková štruktúra obyvateľstva v rokoch 2007 – 2010

Veková kategória	2007		2008		2009		2010	
	A	%	A	%	A	%	A	%
Počet obyvateľov celkom	1278	100	1272	100	1284	100	1285	100
· muži	628	49,13	629	49,44	628	48,90	630	49,02
· ženy	650	50,86	643	50,55	656	51,09	655	50,97
Predproduktívny vek - muži (0 - 14)	81	12,89	79	12,55	78	12,42	83	13,17
Predproduktívny vek - ženy (0 - 14)	91	14,00	90	13,99	89	13,56	82	12,51
Predproduktívne obyvateľstvo celkom	172	13,45	169	13,28	167	13,00	165	12,84
Produktívny vek - muži (15-59)/(15-64)	454	72,29	454	72,17	456	72,61	460	73,01
Produktívny vek - ženy (15-54)/(15-64)	428	65,84	424	65,94	431	65,70	441	67,32
Produktívne obyvateľstvo celkom	882	69,01	878	69,02	887	69,08	901	70,11
Poproduktívny vek - muži (60+)/(65+)	93	14,80	96	15,26	94	14,96	87	13,80
Poproduktívny vek - ženy (55+)/(65+)	131	20,15	129	20,06	136	20,73	132	20,15
Poproduktívne obyvateľstvo celkom	224	17,52	225	17,68	230	17,91	219	17,04
Priemerný vek u mužov	39,48	-	39,89	-	39,98	-	39,67	-
Priemerný vek u žien	41,64	-	41,65	-	41,82	-	42,11	-
Priemerný vek obyvateľstva celkom	40,58	-	40,78	-	40,92	-	40,91	-
Index starnutia	-	130,23	-	133,14	-	137,72	-	132,73

Zdroj: ŠÚ SR – pracovisko Trenčín

Populačné starnutie predstavuje pre Slovensko jednu z najväčších výziev 21. storočia, ktorá nezvratne zasiahne všetky sféry fungovania spoločnosti. Aj napriek tomu, že v súčasnosti nie sú ešte prejavy starnutia slovenskej populácie také citeľné, vývoj vekovej štruktúry obyvateľov poukazuje na zrýchľovanie procesu starnutia populácie na Slovensku. Dôchodkový vek dosahujú silné povojnové ročníky a vo veku najvyššej fekundity (fyziologickej plodnosti) sú málo početné vekové skupiny narodené v prvej polovici 90-tych rokov minulého storočia.

Tabuľka č. 6.2: Veková štruktúra obyvateľstva v rokoch 2011 – 2014

Veková kategória	2011		2012		2013		2014	
	A	%	A	%	A	%	A	%
Počet obyvateľov celkom	1306	100	1347	100	1354	100	1372	100
· muži	648	49,61	676	50,18	684	50,51	687	50,07
· ženy	658	50,38	671	49,81	670	49,48	685	49,92
Predproduktívny vek - muži (0 - 14)	78	12,03	85	12,57	85	12,42	86	12,51
Predproduktívny vek - ženy (0 - 14)	86	13,06	88	13,11	91	13,58	97	14,16
Predproduktívne obyvateľstvo celkom	164	12,55	173	12,84	176	12,99	183	13,38
Produktívny vek - muži (15-59)/(15-64)	480	74,07	494	73,07	504	73,68	512	74,52
Produktívny vek - ženy (15-54)/(15-64)	437	66,41	452	67,36	449	67,01	457	66,71
Produktívne obyvateľstvo celkom	917	70,21	946	70,23	953	70,38	969	70,62
Poproduktívny vek - muži (60+)/(65+)	90	13,88	97	14,34	95	13,88	89	12,95
Poproduktívny vek - ženy (55+)/(65+)	135	20,51	131	19,52	130	19,40	131	19,12
Poproduktívne obyvateľstvo celkom	225	17,22	228	16,92	225	16,61	220	16,03
Priemerný vek u mužov	40,50	-	40,47	-	40,53	-	40,70	-
Priemerný vek u žien	42,34	-	41,83	-	41,97	-	42,09	-
Priemerný vek obyvateľstva celkom	41,42	-	41,15	-	41,24	-	41,39	-
Index starnutia	-	137,20	-	131,79	-	127,84	-	120,22

Zdroj: ŠÚ SR – pracovisko Trenčín

Zobrazenie vekovej štruktúry obyvateľov v roku 2014 zaznamenáva graf č. 4, pričom zložka obyvateľov v poproduktívnom veku prevláda nad zložkou obyvateľov v predproduktívnom veku, čo znamená, že index starnutia je nad hodnotou 100 %. Najviac obyvateľov v roku 2014 bolo vo veku od 15 do 64 rokov, pričom táto zložka predstavuje obyvateľov v produktívnom veku. Išlo o 70,62 %.

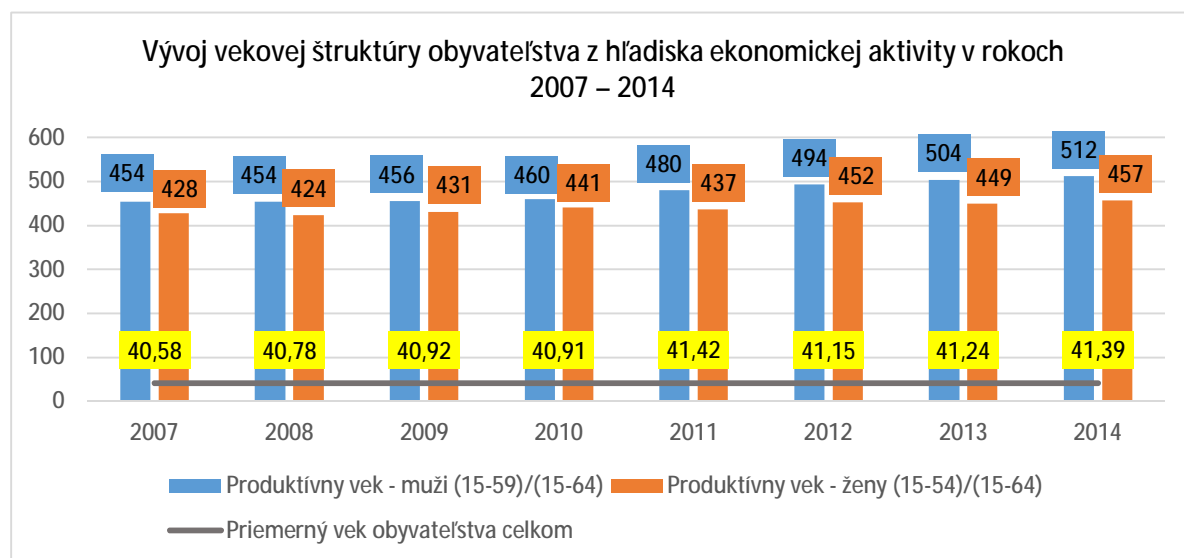
Graf č. 4 : Veková štruktúra obyvateľstva v obci Skačany v roku 2014



Zdroj: vlastné spracovanie

Vývoj počtu mužov a žien v produktívnom veku a priemerný vek obyvateľstva počas obdobia v rokoch 2007 – 2014 zaznamenáva graf č. 5. Najvyšší priemerný vek v obci Skačany bol v roku 2014. V rámci produktívnej zložky obyvateľstva prevláda počet mužov nad ženami.

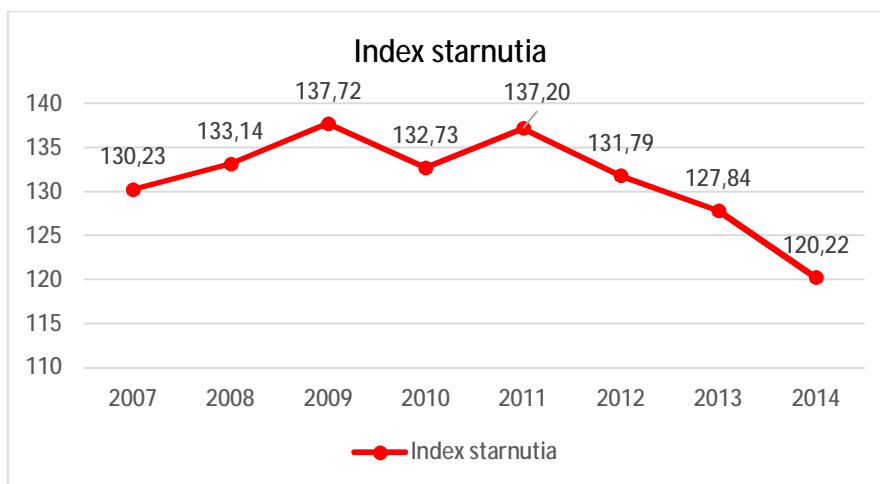
Graf č. 5 : Vývoj vekovej štruktúry obyvateľstva z hľadiska ekonomickej aktivity v rokoch 2007 – 2014



Zdroj: vlastné spracovanie

Na grafe č. 6 je zobrazený vývoj indexu starnutia v rokoch 2007 – 2014, najvyššiu hodnotu mal v roku 2009, naopak najnižší index bol v obci Skačany v roku 2014.

Graf č. 6 : Vývoj indexu starnutia v obci Skačany v rokoch 2007 – 2014



Zdroj: vlastné spracovanie

Vzdelanostná štruktúra obyvateľstva patrí medzi kultúrne znaky obyvateľstva. Školské vzdelanie je odrazom kultúrnej vyspelosti každej spoločnosti, odráža celkové ekonomické, hospodárske a sociálne pomery krajiny.

Tabuľka č. 7: Vzdelanostná štruktúra obce Skačany v roku 2011

Najvyššie dosiahnuté vzdelanie		Pohlavie		Spolu
		Muži	Ženy	
Základné		84	169	253
Učňovské (bez maturity)		154	85	239
Stredné odborné (bez maturity)		86	68	154
Úplné stredné učňovské (s maturitou)		30	7	37
Úplné stredné odborné (s maturitou)		133	133	266
Úplné stredné všeobecné		19	29	48
Vyššie odborné vzdelanie		6	10	16
Vysokoškolské bakalárske		8	7	15
Vysokoškolské magisterské, inžinierske, doktorské		29	43	72
Vysokoškolské doktorandské		0	1	1
Vysokoškolské spolu		37	51	88
Študijný odbor	prírodné vedy	1	0	1
	technické vedy a náuky	23	7	30
	poľnohospodársko-lesnícke a veterinárne vedy a náuky	2	3	5
	zdravotníctvo	2	6	8
	spoločenské vedy, náuky a služby	5	33	38
	vedy a náuky o kultúre a umení	1	1	2
	vojenské a bezpečnostné vedy a náuky	3	0	3

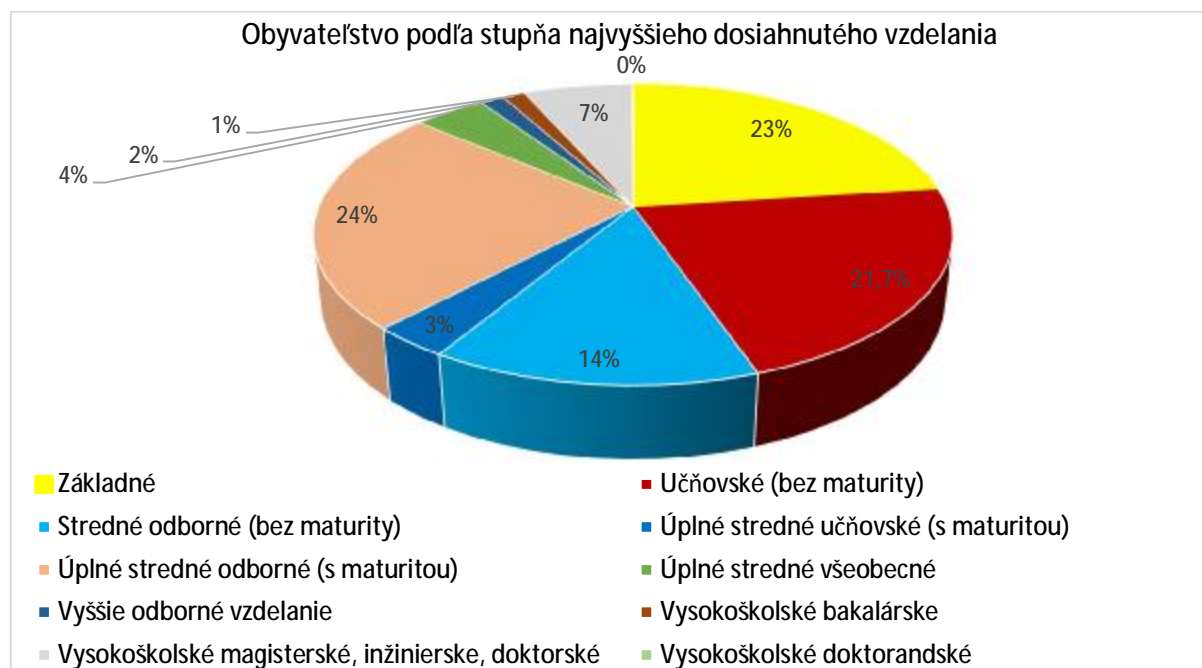
	nezistený	0	1	1
Bez školského vzdelania		84	87	171
Nezistené		13	16	29
Úhrn		646	655	1 301

Zdroj: ŠÚ SR – pracovisko Trenčín

Obyvateľstvo obce Skačany má dobrú vzdelanostnú štruktúru, nakoľko 30,21 % obyvateľov z celkového úhrnu má ukončené vzdelanie učňovské a stredné odborné bez maturity, stredné vzdelanie s maturitou má 28,21 % obyvateľov. Vysokoškolsky vzdelané obyvateľstvo je na úrovni 6,76 %. V rámci vysokoškolského vzdelania ukončilo štúdium najviac obyvateľov v odbore spoločenské vedy, náuky a služby. V študijnom odbore prírodné vedy skončilo najmenej absolventov vysokoškolského vzdelania. Stav vzdelanostnej štruktúry udáva tabuľka č. 7, pričom údaje sú z roku 2011, kedy sa uskutočnilo sčítanie obyvateľov.

Percentuálne vyjadrenie vzdelanostnej štruktúry v obci Skačany zaznamenáva graf č. 7 s výnimkou nezisteného typu ukončeného vzdelania a s výnimkou obyvateľov bez školského vzdelania. V obci Skačany má najvyššie dosiahnuté vzdelanie na úrovni úplné stredné odborné vzdelanie s maturitou najväčší počet obyvateľov. Najmenej obyvateľov má dosiahnuté vzdelanie na úrovni vysokoškolské doktorandské.

Graf č. 7 : Vzdelanostná štruktúra obyvateľstva v percentuálnom vyjadrení



Zdroj: vlastné spracovanie

Vývoj náboženskej štruktúry obyvateľstva Slovenska bol ovplyvnený do veľkej miery kresťanstvom, a preto za posledných 130 rokov na našom území prevažujú kresťanské konfesie. Náboženská štruktúra Slovenska v medzivojnovom období bola výsledkom dlhodobého historického

vývoja. Viac ako dvojtretinovou väčšinou tu prevažovalo rímskokatolícke obyvateľstvo, ktoré bolo rozšírené najmä medzi obyvateľstvom československej, ale z časti i maďarskej národnosti.

V obci Skačany sa v rámci sčítania obyvateľstva v roku 2011 k rímskokatolíckej cirkvi hlásilo 1152 obyvateľov, čo predstavuje 88,55 %. Druhá najvyššia časť z hľadiska náboženskej štruktúry je tvorená obyvateľmi bez vierovyznania. K evanjelickej cirkvi augsburského vierovyznania sa hlásilo 6 obyvateľov, pričom ide o 0,46 %.

Tabuľka č. 8: Náboženská štruktúra v Skačany v roku 2011

Vierovyznanie	SPOLU
Rímskokatolícka cirkev	1152
Evanjelická cirkev augsburského vyznania	6
Gréckokatolícka cirkev	1
Pravoslávna cirkev	1
Bez vyznania	33
Iné	3
Nezistené	105
SPOLU	1301

Zdroj: ŠÚ SR – pracovisko Trenčín, údaje zo sčítania obyvateľstva

Obyvateľstvo je z hľadiska národnostnej skladby heterogénne, s prevahou obyvateľov slovenskej národnosti. K slovenskej národnosti sa hlási 93,31 %. Podľa aktuálneho Atlasu rómskych komunit na Slovensku 2013 predstavuje v obci podiel etnických Rómov 10,8 %. K rómskej národnosti sa však hlási nulový počet obyvateľov.

Tabuľka č. 9: Národnostná štruktúra v obci Skačany v roku 2011

Národnosť	SPOLU
Slovenská	1214
Česká	2
Ostatné	1
Nezistené	84
SPOLU	1301

Zdroj: ŠÚ SR – pracovisko Trenčín, údaje zo sčítania obyvateľstva

A.1.5 Trh práce a sociálna situácia

Nízka výkonnosť a produktivita ekonomických subjektov na Slovensku výrazne „prispejeva“ k prehĺbovaniu problémov na trhu práce, osobitne k nedostatočnému dopytu po práci (vyjadreného počtom existujúcich pracovných príležitostí). Neustále značné (a v ostatných rokoch rastúce) zaostávanie dopytu po práci za ponukou práce (ktorá je daná počtom ekonomicky aktívneho obyvateľstva) spôsobuje na trhu práce SR pretrvávanie chronickej nerovnováhy.

Počet evidovaných uchádzačov v obci Skačany počas rokov 2007-2014 stúpala, ale aj klesal. Najhoršia situácia bola v roku 2009 a 2012, čo môžeme považovať za dôsledok hospodárskej krízy. V roku 2014 bol počet evidovaných uchádzačov o zamestnanie 144, pričom oproti roku 2013 ide o pokles počtu uchádzačov o zamestnanie. V tabuľke č. 10 je uvedený počet evidovaných uchádzačov o zamestnanie. Tieto hodnoty sú zobrazené aj v grafe č. 8, ktorý znázorňuje vývoj počtu uchádzačov o zamestnanie v rokoch 2007 – 2014.

Tabuľka č. 10: Počet evidovaných uchádzačov o zamestnanie v obci Skačany

	muži	ženy	spolu
2007	54	35	89
2008	65	33	98
2009	125	45	170
2010	100	41	141
2011	105	37	142
2012	129	51	180
2013	110	56	166
2014	97	47	144

Zdroj: ŠÚ SR – pracovisko Trenčín, údaje zo sčítania obyvateľstva

Graf č. 8: Vývoj počtu uchádzačov o zamestnanie v obci Skačany v rokoch 2007 – 2014



Zdroj: vlastné spracovanie

Situácia v okrese Partizánske bola podobná ako v obci Skačany. V sledovanom období počet uchádzačov o zamestnanie stúpala aj klesal. Najhoršia situácia bola však v roku 2012. Najmenej

uchádzačov o zamestnanie bolo v roku 2007. Počet uchádzačov o zamestnanie zaznamenáva tabuľka č. 11.

Tabuľka č. 11: Počet uchádzačov o zamestnanie v okrese Partizánske v období 2007-2014

	muži	ženy	spolu
2007	982	974	1956
2008	1 021	991	2 012
2009	1 831	1 516	3 347
2010	1 782	1 508	3 290
2011	1 848	1 504	3 352
2012	1 943	1 711	3 654
2013	1 741	1 604	3 345
2014	1 564	1 419	2 983

Zdroj: ŠÚ SR – pracovisko Trenčín

Mieru neschopnosti hospodárstva využívať všetky zdroje práceschopného obyvateľstva, ktoré má k dispozícii, vyjadrujeme ako mieru nezamestnanosti. Miera nezamestnanosti patrí k dôležitým ukazovateľom výkonnosti národného hospodárstva. Rozsah nezamestnanosti sa v bežnej hospodárskej praxi meria zvyčajne dvomi spôsobmi.

- Počtom nezamestnaných osôb
- Percentuálnou mierou nezamestnanosti

Percentuálna miera nezamestnanosti sa vypočíta ako pomer počtu nezamestnaných osôb, ktoré sa aktívne snažia získať zamestnanie a sú schopní to preukázať, a celkového počtu ekonomicky aktívneho obyvateľstva vyjadrený v percentách. Prejavom zvyčajnej nerovnováhy je rastúca miera nezamestnanosti, navyše pri doznievajúcej prezamestnanosti v niektorých sférach (napríklad vo verejnej správe a vo vládou kontrolovaných podnikoch). Bariérami relatívne rýchleho riešenia vysokej miery nezamestnanosti je nielen nízka výkonnosť ekonomiky, ale aj problémy súvisiace s kvalitou a motiváciou pracovných síl, neprispôsobilosť značnej časti populácie, ako aj systémové deformácie na trhu práce.

Miera evidovanej nezamestnanosti v obci Skačany (na základe výpočtu v rámci sčítania obyvateľov) v roku 2011 bola 23,47 %. Podľa ÚPSVaR Partizánske bola miera nezamestnanosti k 31.7.2015 v obci Skačany 10,41 %. Môžeme konštatovať, že ide o pokles oproti roku 2011. Čo sa týka národnej úrovne miera evidovanej nezamestnanosti na Slovensku dosiahla na konci júna roka 2015 hodnotu 11,55 %. V porovnaní s koncom mája ide o nárast o 0,07 percentuálneho bodu. Medziročne sa evidovaná miera nezamestnanosti v júni znížila o 1,23 percentuálneho bodu. Počet disponibilných uchádzačov o zamestnanie v SR dosiahol v roku 2015 na konci júna 311 423 osôb. Oproti koncu mája ide o nárast o 1 898 ľudí. Medziročne množstvo uchádzačov, ktorí mohli okamžite nastúpiť do práce, kleslo v júni o 33 590 osôb.

V snahe o zníženie nezamestnanosti obec aktívne participuje aj v projektoch vyhlásených ústredím ÚPSVaR pri vytváraní dočasných pracovných miest. Obec spolupracuje rovnako aj pri aktívnej

politike trhu práce. Obec dočasne zamestnáva nezamestnaných občanov v rámci aktivačných prác a malých obecných služieb, najmä na údržbu verejných priestranstiev.

A.1.6 Hospodárska základňa

Nehnutelnosti sa členia podľa druhov pozemkov (kultúr) na poľnohospodársku pôdu a nepoľnohospodársku pôdu. Pre jednotlivé druhy pozemkov (kultúr) sa používajú tieto označenia:

a) pri poľnohospodárskej pôde orná pôda, chmeľnice, vinice, ovocné sady, záhrady a trvalé trávne porasty

b) pri nepoľnohospodárskej pôde lesný pozemok, vodná plocha, zastavaná plocha a nádvorie, ostatná plocha.

V tabuľke č. 12 je uvedené rozdelenie poľnohospodárskej pôdy a jej percentuálne vyjadrenie v rámci celkovej výmery územia obce a v rámci poľnohospodárskej pôdy. Najväčšiu časť poľnohospodárskej pôdy tvorí orná pôda. Najmenšiu časť poľnohospodárskej pôdy tvorí ovocný sad. V obci Skačany sa nenachádza chmeľnica.

Tabuľka č. 12: Rozdelenie poľnohospodárskej pôdy (PP) v rámci celkovej výmery územia obce v m² v roku 2014

Rok	Celková výmera územia obce	PP spolu	Orná pôda	Chmeľnica	Vinica	Záhrada	Ovocný sad	Trvalý trávny porast
2014	15 377 670	8 313 901	6 860 766	0	90 333	348 069	8 017	1 006 716
(%)	100%	54,06%	44,61%	0%	0,58%	2,26%	0,05%	6,54%

Zdroj: ŠÚ SR – pracovisko Trenčín

Tabuľka č. 13 zachytáva rozdelenie nepoľnohospodárskej pôdy. V rámci nej najväčšiu časť tvoria lesné pozemky. Naopak najmenšiu časť tvorí vodná plocha.

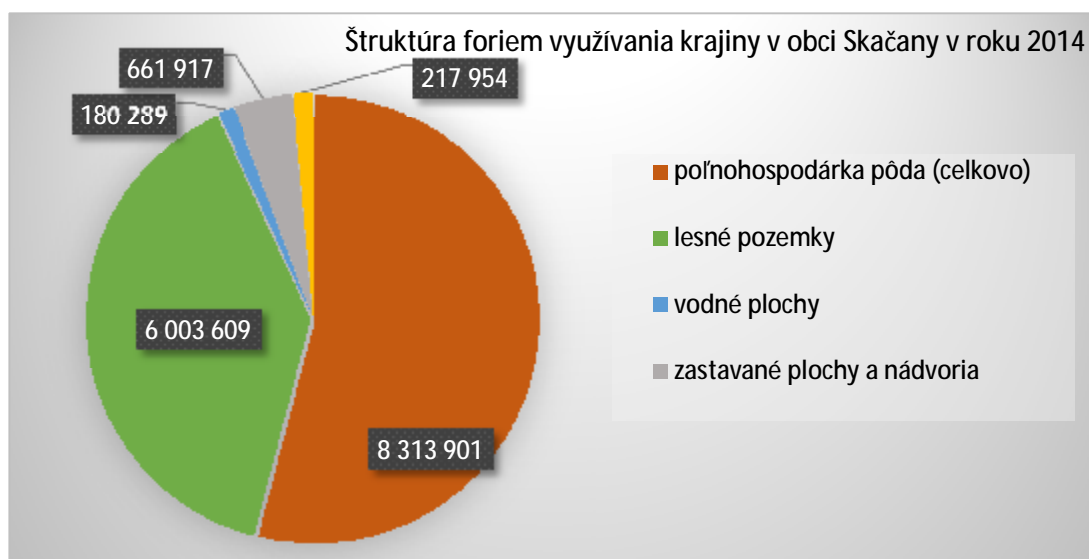
Tabuľka č. 13: Rozdelenie nepoľnohospodárskej pôdy v rámci celkovej výmery územia obce v m² roku 2014

Celková výmera územia obce	Nepoľnohospodárska pôda SPOLU	Lesný pozemok	Vodná plocha	Zastavaná plocha a nádvorie	Ostatná plocha
15 377 670	7 063 769	6 003 609	180 289	661 917	217 954
100%	48,93%	39,04%	1,17%	4,30%	1,41%

Zdroj: ŠÚ SR – pracovisko Trenčín

Graf č. 9 znázorňuje štruktúru foriem využívania krajiny. Prevláda poľnohospodárska pôda, ktorá sa v obci Skačany nachádza na území s rozlohou 8 313 901 m², čo predstavuje 54,06 %. Nepoľnohospodárska pôda predstavuje z celkovej výmery územia obce 48,93 %. Poľnohospodárska pôda je väčšinou charakterizovaná určitou vrstvou úrodnej pôdy na poliach - ornice.

Graf č. 9 : Štruktúra foriem využívania krajiny v obci Skačany v roku 2014



Zdroj: vlastné spracovanie

Ekonomicko-hospodárska charakteristika regiónu

Ekonomický potenciál Trenčianskeho samosprávneho kraja predstavuje spolupôsobenie v kraji sa nachádzajúceho kapitálu, ľudských zdrojov a prírodných daností za účelom výroby produkcie, poskytovania služieb. Hospodársky rozvoj v posledných rokoch jednotlivých okresov Trenčianskeho kraja má osobitné regionálne špecifiká. Dôvodom je predovšetkým rozdielna ekonomická základňa okresov, ako aj rozdielna vybavenosť územia infraštruktúrou. Okres Partizánske dosahuje ekonomickú úroveň nižšiu ako je priemer Slovenska.

Z priemyselných odvetví je v okrese Partizánske rozvinutý obuvnícky priemysel, v menšej miere kožiarsky priemysel, výroba stavebných hmôt a stavených prvkov a strojárenský priemysel.

Jednotlivé priemyselné odvetvia sú zastúpené nasledovnými podnikmi:

- obuvnícky a kožiarsky priemysel - Jela Produkt, s.r.o. Partizánske, Bacou-Dalloz, s.r.o. Partizánske, Rialto, s.r.o. Partizánske
- ľahký priemysel – Partizánske Building Components-SK s.r.o. – výrobný závod spoločnosti VELUX, Honeywell Safety Products Partizanske s.r.o. - osobné ochranné pracovné prostriedky
- gumársky priemysel - ContiTech Vibration Control Slovakia s.r.o., VIPO a.s., NOVESTA, a.s. Partizánske

Obec Skačany bola dlhodobo administratívne spojená s okresným sídlom Topoľčany spadajúcim do Nitrianskeho samosprávneho kraja, ktoré je od obce vzdialené cca 9 km. V okrese Topoľčany dominuje potravinársky a drevospracujúci priemysel, elektrotechnický, odevný a textilný priemysel.

Jednotlivé priemyselné odvetvia sú zastúpené nasledovnými podnikmi:

- potravinársky priemysel – HYZA, a.s. Topoľčany, Pivovary Topvar, a.s. Topoľčany, Topoľčianske pekárne a cukrárne, TOPLIMO, a.s. Topoľčany
- drevospracujúci priemysel a nábytkársky priemysel – Decodom, spol. s r.o. Topoľčany a expedično - logistické centrum a Dom nábytku v Krušovciach
- elektrotechnický priemysel – SEWS Slovakia, s.r.o.(výroba káblov), ELEKTROKARBON, a.s. Topoľčany
- odevný a textilný priemysel – OZETA NEO, a.s. Topoľčany

Ekonomicko-hospodárska charakteristika obce

Z hľadiska poľnohospodárstva majú významné postavenie viaceré poľnohospodárske subjekty, ale najmä Agro-Diskom s.r.o. Skačany. Vzhľadom na klimatické podmienky spočíva ťažisko rastlinnej výroby v pestovaní cukrovej repy a kukurice, významný podiel produkcie pripadá na ovocie. Zo živočíšnej výroby je ťažiskovým chov ošípaných a hovädzieho dobytku. V lokalite Dolný mlyn sú chovné rybníky.

Priemyselné a dobývacie objekty – plochy ľahkej výroby, reprezentovanej zväčša drobnými remeselnými výrobnými prevádzkami, sa nachádzajú v rôznych častiach zastavaného územia obce, v rámci hospodárskeho dvora. Dobývacie objekty sa v území nenachádzajú.

Počet právnických osôb bol v roku 2014 v obci Skačany 25, z toho bolo 12 ziskových a 13 neziskových. V rámci sledovaného obdobia ide o nárast počtu právnických osôb. Tabuľka č. 14 udáva jednotlivé počty právnických osôb v obci.

Tabuľka č. 14: Právnické osoby v obci Skačany

Ukazovateľ	2007	2008	2009	2010	2011	2012	2013	2014
Právnické osoby spolu	19	19	23	21	22	21	21	25
Právnické osoby ziskové	11	11	12	10	11	10	10	12
Právnické osoby neziskové	8	8	11	11	11	11	11	13

Zdroj: ŠÚ SR – pracovisko Trenčín

Počet fyzických osôb v obci Skačany v roku 2014 bol 65, pričom ide o pokles v rámci sledovaného obdobia. V roku 2014 bol jeden občan registrovaný ako samostatne hospodáriaci roľník. Živnostníkov bolo 60, slobodné povolanie vykonávali 4 obyvatelia. Tabuľka č. 15 zachytáva počet fyzických osôb za roky 2007-2014.

Tabuľka č. 15: Fyzické osoby v obci Skačany

Ukazovateľ	2007	2008	2009	2010	2011	2012	2013	2014
Fyzické osoby - podnikatelia (osoby)	64	75	81	77	67	65	62	65
Živnostníci	63	74	80	76	66	64	61	60

Slobodné povolania	1	1	1	1	1	1	1	4
Samostatne hospodáriaci roľníci	0	0	0	0	0	0	0	1

Zdroj: ŠÚ SR – pracovisko Trenčín

Klasifikácia ekonomických činností a odvetví sa používa na rôzne štatistické účely, na účely štátnej štatistiky, pri zostavovaní národných účtov, vymedzenie daní, cenovej regulácii, kategorizáciu odpisov majetku, odvodoch do štátneho rozpočtu a ďalších. Každá organizácia alebo podnik sa v rámci svojich aktivít v národnom hospodárstve zaraďuje do jednej alebo viacerých kategórií. Kategórie sú v klasifikáciách členené viacstupňovo, zvyčajne na odvetvia, ďalej na triedy, podtriedy, skupiny, podskupiny, oddiely a pododdiely. V tabuľke č. 16 je uvedených prvých 5 odvetví, v ktorých sú zamestnaní obyvatelia obce.

Tabuľka č. 16: TOP 5 odvetví hospodárstva, v ktorých pracovali obyvatelia obce Skačany v roku 2011

Odvetvie ekonomickej činnosti	Ekonomicky aktívne osoby			Z toho dochádza do zamestnania
	muži	ženy	spolu	
Výroba výrobkov z gumy a plastu	40	25	65	56
Výroba kože a kožených výrobkov	19	42	61	47
Vzdelávanie	11	29	40	36
Maloobchod okrem motorových vozidiel a motocyklov	18	21	39	30
Verejná správa a obrana; povinné sociálne zabezpečenie	21	15	36	32

Zdroj: ŠÚ SR – pracovisko Trenčín, údaje zo sčítania obyvateľstva v roku 2011

A.1.7 Občianska vybavenosť

Vybavenosť verejná (nekomerčná)

Školstvo

Obec prevádzkuje dve školské zariadenia: materskú školu (počet detí k 1.9.2015: 51), základnú školu 1.- 9. ročník (počet detí k 1.9.2015: 125).

Tabuľka č. 17: Údaje o základnej škole v obci Skačany

	Počet detí	Kapacita ZŠ	Počet pedagogických zamestnancov	Počet THP	Počet tried v ZŠ
2007/2008	123	cca 250	12	4	9
2008/2009	116	cca 250	12	4	9
2009/2010	110	cca 250	12	4	9
2010/2011	107	cca 250	13	4	9
2011/2012	106	cca 250	13	4	9
2012/2013	107	cca 250	12	4,5	9

2013/2014	110	cca 250	12	4,5	9
2014/2015	118	cca 250	12	4,5	9
2015/2016	125	cca 250	13	4,5	9

Zdroj: OcÚ Skačany

Tabuľka č. 18: Údaje o materskej škole v obci Skačany

	Počet detí	Kapacita MŠ	Počet pedagogických zamestnancov	Počet THP	Počet tried v MŠ
2007/2008	32	25	3	1	1,5
2008/2009	24	25	2	1	1
2009/2010	33	25	3	1	1,5
2010/2011	30	25	3	1	1,5
2011/2012	38	25	4	1	2
2012/2013	39	25	4	1	2
2013/2014	44	25	4	1	2
2014/2015	48	25	4	1	2
2015/2016	51	25	5	1	2,5

Zdroj: OcÚ Skačany

Zdravotníctvo

V obci Skačany sa nachádza zdravotné stredisko, v ktorom ordinuje všeobecný lekár pre dospelých. V zdravotnom stredisku sa nachádza lekáreň. Najbližšia nemocnica sa nachádza v katastri obce Malé Kršteňany Nemocnica na okraji mesta, n.o. Partizánske, ktorá je od obce Skačany vzdialená 4,6 km. V meste Partizánske sa nachádza najbližšia pohotovosť. Nemocnica s poliklinikou Bánovce nad Bebravou je vzdialená od obce Skačany 15,8 km.

Sociálna starostlivosť

V obci sa nachádza zariadenie pre seniorov IRIS-IV, n.o. Ide o neziskovú organizáciu poskytujúcu všeobecne prospešné služby. Do registra neziskových organizácií poskytujúcich všeobecne prospešné služby bola rozhodnutím Krajského úradu v Trenčíne č. OVVS2-2013/02234 zapísaná dňa 8.2.2013. Hlavným účelom zriadenia neziskovej organizácie IRIS-IV, n.o. je poskytovanie sociálnych služieb ako odbornej činnosti, obslužnej činnosti alebo ďalšej činnosti alebo súboru týchto činností podľa zákona č. 448/2008 Z. z. o sociálnych službách a o zmene a doplnení zákona č. 455/1991 Zb. o živnostenskom podnikaní (živnostenský zákon) v znení neskorších predpisov (ďalej len „zákon o sociálnych službách“ alebo „zákon č. 448/2008 Z. z.“). IRIS-IV, n.o. je v registri poskytovateľov sociálnych služieb Trenčianskeho samosprávneho kraja zaregistrovaný ako poskytovateľ týchto sociálnych služieb s celkovou kapacitou 40 lôžok:

1. Druh sociálnej služby:

sociálna služba v zariadení pre seniorov (ďalej aj „ZPS“) podľa § 12 ods. 1 písm. c) bod 1. a podľa § 35 zákona č. 448/2008 Z. z. s kapacitou 26 lôžok. Čas trvania poskytovania sociálnej služby: pobytovou celoročnou formou na neurčitý čas. Cieľová skupina: fyzické osoby, ktoré dovŕšili dôchodkový vek a sú

odkázané na pomoc inej fyzickej osoby podľa prílohy č. 3 zákona č. 448/2008 Z. z. alebo fyzické osoby, ktoré poskytovanie sociálnej služby v tomto zariadení potrebujú z iných vážnych dôvodov.

2. Druh sociálnej služby:

sociálna služba v zariadení pre seniorov (ďalej aj „ZPS“) podľa § 12 ods. 1 písm. c) bod 1. a podľa § 35 zákona č. 448/2008 Z. z. s kapacitou 14 miest. Čas trvania poskytovania sociálnej služby: ambulantnou formou na neurčitý čas. Cieľová skupina: fyzické osoby, ktoré dovŕšili dôchodkový vek a sú odkázané na pomoc inej fyzickej osoby podľa prílohy č. 3 zákona č. 448/2008 Z. z. alebo fyzické osoby, ktoré poskytovanie sociálnej služby v tomto zariadení potrebujú z iných vážnych dôvodov.

Komerčná a ostatná vybavenosť

Kultúrne zariadenia, historické a kultúrne pamiatky

V rámci kultúrnych zariadení sa v obci nachádza kultúrny dom, ktorý má kapacitu miest na sedenie 250. Obec vedie svoju vlastnú kroniku.

Sakrálna architektúra

Zachovalou dominantou obce je rímsko-katolícky klasicistický Kostol Všetkých svätých s krstiteľnicou. Kostol sa nachádza v centre obce. Postavený bol v rokoch 1804 – 1812. Je to jednodňová stavba s rovným uzáverom presbytéria, v dutým organovým chórom, so vstavanou vežou, zastrešenou trojstupňovou, neskorobarokovou baňou. Kostol bol najskôr iba vybielený, prvýkrát bol vymaľovaný až v r. 1901 – ornamentálna výmaľba, v r. 1958 zreštaurovaný hlavný a bočné oltáre, figurálna výmaľba, obnovená v r. 1999. V r. 1982 bola vymenená strešná krytina a oplechovaná veža. V r. 2006 - 2007 boli vymenené lavice a liturgické zariadenie, v r. 2008 okná, v r. 2009 dvere a v r. 2010 bola opravená a natretá strecha a renovovaná fasáda. Oltár - klasicistický zo začiatku 19. storočia je národná kultúrna pamiatka, rovnako ako aj oltárny obraz Všetkých svätých a dve sochy adorujúcich anjelov. Ďalšie kultúrne pamiatky nachádzajúce sa v kostole sú kazateľnica a organ.

V obci sa nachádzajú zakonzervované základy zaniknutého románskeho Kostola sv. Juraja z roku 1280, ktoré boli odkryté v rokoch 2004 – 2005. Ďalej sa v obci nachádza baroková Kaplnka sv. Barbory – Baptistérium z roku 1731 s obnovenými nástennými maľbami, súsošie Najsvätejšej Trojice z roku 1886, Kaplnka sv. Anny z roku 1729 a kamenný kríž z roku 1900 a ďalšie malé sakrálné pamiatky.

Tabuľka č. 19 Zoznam pamiatok zapísaných v Ústrednom zozname kultúrnych pamiatok SR

Zaužívaný názov NKP	Unifikovaný názov NKP	Číslo ÚZPF	Druhovú určenie	Prevládajúci sloh
Kostol a cintorín sv. Juraja	Kostol a cintorín príkostolný	245	archeológia	stredovek
Trojičný stĺp	Súsošie na stĺpe	11495	výtvarné umenie	neskorý barok

Zdroj: Pamiatkový úrad SR, vlastné spracovanie

Telovýchova

V rámci športovísk je pre širokú verejnosť k dispozícii detské ihrisko, futbalové ihrisko, telocvičňa, posilňovňa, tenisové kurty a petangové ihrisko. Deti využívajú ihrisko, ktoré sa nachádza v areáli základnej školy. Starší občania sa stretávajú v klube seniorov.

Obchod

V obci sú v prevádzke viaceré predajne rôzneho zamerania. Nachádza sa tu predajňa pečiva, predajňa zmiešaného tovaru, predajne potravín a pošta.

Verejné stravovanie

K potenciálom rozvoja obce patria zariadenia verejného stravovania, ako sú reštaurácie, pohostinstvá, bufety, bistrá, motoresty, hotely a iné. Najbližšia reštaurácia sa nachádza v obci Hradište.

Ďalšími formou verejného stravovania sú rôzne druhy pohostinstiev. V obci Skačany sa nachádzajú 2 zariadenia typu pohostinstvo, bistro, bufet. Jedáleň ZŠ s MŠ Skačany a dom pre seniorov IRIS-IV taktiež ponúkajú možnosti stravovania.

Služby, remeselná výroba

V rámci služieb a remeselnej výroby sa v obci nachádza 14 drobných prevádzok (údaje OcÚ 8/2015). V obci sa nachádza kaderníctvo, poľnohospodárska výroba, výroba sekáčich nožov, drobné zámočnícke práce, kamenárstvo, výroba nábytku, výroba obuvi, servis počítačov, služby v oblasti ochrany pred požiarmi a BOZP, služby v oblasti spracovania dát, pestovateľská pálenica, návrh a realizácia okrasných záhrad, chov a predaj rýb, záhradné centrum.

A.1.8 Kultúra, spoločenské aktivity a neziskový sektor

V obci Skačany funguje bohatá klubová činnosť, obyvatelia obce sú členmi rôznych spoločenských združení, v ktorých vyvíjajú aktivity podporované obcou v prospech kultúrno-spoločenského života obce, rozvoja tradícií a spolkovej činnosti, ku ktorej významne prispieva Dom kultúry. Okrem spoločenských združení majú dlhodobú tradíciu v obci aj športové kluby.

Kluby, združenia, spolky v obci:

- Nábytok pre ľudí
- Občianske združenie Šanca a nádej
- Rodičovské združenie pri Základnej škole Skačany
- Záhradkárská organizácia Skačany - ZO SZZ v Skačanoch
- Jednota dôchodcov - Miestna organizácia Skačany
- Dobrovoľný hasičský zbor
- Poľovnícke združenie HÁJ Skačany

- Pozemkové spoločenstvo Urbár Skačany
- eRko – hnutie kresťanských spoločenstiev detí
- Chránový zbor Slnečnice
- Spolok Dychová hudba Skačianka
- Spevákko-dramatický súbor Cibuliar (pri JDS Skačany)

Tradície, podujatia pravidelného charakteru, miestne zvyky a výrobky:

- Pochovávanie basy, Fašiangy
- Vynášanie moreny
- Stavanie mája
- Oslavy Dňa matiek, Dňa detí, Dňa učiteľov
- Hody, slávenie hodovej svätej omše
- Víťanie detí
- Cesta rozprávkovým lesom
- Výstava ovocia, zeleniny a kvetov
- Mikuláš
- Detský karneval
- Skačianska zabíjačka
- Farský ples
- Školský ples
- Tradičný futbalový turnaj
- Poľovnícka výstava
- Podujatie „Pečie celá dedina“
- Hasičský ples

Športové kluby a oddiely:

- Futbalový klub Telovýchovná jednota Skačany

Obec je členom Regionálneho združenia miest a obcí regiónu Stredné Ponitrie (RZMO Stredné Ponitrie), ktoré bolo založené cieľom chrániť práva a záujmy obcí, zjednocovať ich postup pri vykonávaní úloh zverených obciam, aktívne vplývať na rozvoj samosprávnych funkcií a navrhovať prostredníctvom Združenia miest a obcí Slovenska alebo samostatne ústredným orgánom štátnej správy riešenie kompetenčných problémov medzi samosprávou a štátnou správou.

Obec je členom Miestnej akčnej skupiny Stredné Ponitrie o. z., ktorá bola založená v roku 2008. Ide o verejno-súkromné partnerstvo, v ktorom majú svoje zastúpenie podnikatelia, verejná správa, poľnohospodárske a lesnícke subjekty, mladí ľudia, ženy a iní dôležití aktéri na miestnej úrovni. MAS funguje na princípoch prístupu LEADER.

A.1.9 Bývanie a bytový fond

Funkcia bývania v obci je zastúpená rodinnými domami, pričom prevyšujú bytové domy. V obci Skačany sa v roku 2011, kedy prebehlo sčítanie obyvateľstva, nachádzalo 424 domov, z toho najviac

bolo trvalo obývaných domov a najmenej bolo domov určených na rekreáciu. Počet bytových jednotiek bol 456, čo predstavuje 51,82 % z celkového počtu domov a bytov.

Podrobnejší stav domového a bytového fondu v obci sa nachádza v tabuľkách, ktoré sú súčasťou príloh, pričom taktiež ide o údaje z roku 2011. V obci Skačany je v súčasnosti evidovaných 470 objektov so súpisným číslom (stav k 31.08.2015).

Tabuľka č. 19: Domový a bytový fond v obci Skačany v roku 2011

424 rodinných domov	342 domov trvalo obývaných
	56 domov trvalo neobývaných
	26 domov určených na rekreáciu
	0 domov s nezistenou obývanosťou
456 bytových jednotiek	374 bytových jednotiek trvalo obývaných
	81 bytových jednotiek trvalo neobývaných
	1 bytové jednotky s nezistenou obývanosťou

Zdroj: ŠÚ SR – pracovisko Trenčín

A.1.10 Dopravná a technická infraštruktúra

Cesty, miestne komunikácie, chodníky a parkoviská

Obec Skačany má výhodnú polohu voči koridorom nadradenej dopravnej infraštruktúry. V tangenciálnej polohe voči zastavanému územiu obce vedie cesta II. triedy č. II/579 Partizánske – Hradište. Zabezpečuje spojenie s okresným mestom, okolitými obcami, ako aj prepojenie dvoch ciest I. triedy č. I/50 Trenčín – Žiar nad Hronom – Košice a č. I/64 Komárno – Nitra – Žilina. V riešenom území je cesta č. II/579 upravená v kategórii C 7,5/70. Podľa STN 73 6100 sa požaduje úprava v kategórii C 9,5/70. Stav cesty podľa údajov SSC na úseku zasahujúcom do riešeného územia je z hľadiska pozdĺžnych nerovností vyhovujúci, z hľadiska vyjazdených koľají je dobrý. Na sčítacom úseku č. 82740 (Veľké Bielice – Hradište) cesty č. II/579 predstavovalo podľa sčítania dopravy z r. 2005 dopravné zaťaženie 4772 voz./24 hod. Z tohto objemu predstavuje nákladná doprava 23%. Podľa údajov zo sčítania dopravy z roku 2005 sa intenzita dopravy zvýšila na úroveň 121% sčítania dopravy z roku 2000 (z úrovne 3927 voz./24 hod). Podľa údajov SSC sa prekroenie prípustnej intenzity očakáva až v roku 2030.

Obec Skačany je na cestu II. triedy pripojená prostredníctvom cesty III. triedy č. III/5791 v dĺžke 1,5 km. Cesta v obci Skačany končí. Spojenie so susednou obcou Veľké Kršteňany je len po nespevnenej poľnej ceste. Dopravné zaťaženie cesty III. triedy nebolo zisťované. Vzhľadom k skutočnosti, že cesta slúži výlučne pre dopravu s cieľom v obci Skačany, je dopravné zaťaženie minimálne a nepredstavuje nadmernú záťaž ani na prieťahu cesty zastavaným územím. Je však navrhované vybudovanie odbočovacích pruhov na ceste II/579, na odbočení do obce Skačany.

Funkciu hlavnej zbernej komunikácie a dopravnej kostry obce Skačany plní prieťah cesty III. triedy č. III/5791 zastavaným územím obce. Prechádza ním v diagonálnom smere. Pod ostrým uhlom sa na ňu z oboch strán napája viacero vzájomne paralelných miestnych komunikácií v smere sever-juh.

Zväčša ide o kratšie úseky nezokruhovaných ciest, s výnimkou hlavnej obslužnej cesty, prepájajúcej centrálné námestie so severným okrajom obce so skupinou bytových domov (Duklianska ul.). Na miestnych komunikáciách sa vyskytujú bodové a najmä líniové závady. Niektoré majú nedostatočné šírkové parametre a nevyhovujúcu kvalitu povrchového asfaltového krytu (dolná časť Cintorínskej, pokračovanie cesty z námestia južným smerom, príjazd k pálenici).

Väčšie plochy statickej dopravy sa na území obce nenachádzajú. Odstavné plochy s kapacitou do 10 vozidiel sú v centre obce pri kostole (z oboch strán), na námestí pri kultúrnom dome, pri cintoríne a základnej škole.

Tabuľka č. 20: Stav objektov na miestnych komunikáciách

		Dĺžka komunikácií (km)	Plocha (m ²)
Cestné komunikácie I. – III. triedy spolu		1,247	
Z toho	I. triedy	-	-
	II. triedy	3	-
	III. triedy	1,247	-
Miestne komunikácie		cca 8	55 000
Námestia		-	10 000
Parkoviská		-	cca 800

Zdroj: OcÚ Skačany

V obci sa nachádzajú rozsiahle plochy verejnej parkovej zelene. Najväčší park je na námestí medzi kostolom a kultúrnym domom. Ďalší park je na pravom brehu Nitrice. Drevinová skladba výsadby verejnej zelene v parkoch rôznorodá – prevládajú brezy, zastúpené sú lipy aj platany, rôzne ozdobné kry. Menej vhodná je výsadba ihličnatých drevín ako smrek, borovica, tuja, jedľa. Vyskytujú sa tu aj ovocné dreviny – jablň, čerešňa. Významné plochy zaberá aj vyhradená zeleň v areáloch detského domova, cintorína. Ostatná vegetácia v zastavanom území má kultúrny charakter, značné plochy zaberá synantropná vegetácia. Tvorí ju predovšetkým vegetácia úžitkových záhrad a okrasných plôch pri rodinných domoch.

Doprava

Zariadenia a líniové stavby iných druhov dopravy sa v území nenachádzajú. Najbližšia železničná stanica je v Partizánskom na trati č. 140 Nové Zámky – Nitra – Prievidza. Najbližšie letiská pre osobnú dopravu sa nachádzajú v Bratislave (140 km) a v Piešťanoch (77 km). Južne od obce – v k.ú. Malé Bielice je vybudované letisko Partizánske, slúžiace pre športové účely. Jeho ochranné pásma zasahujú aj do k.ú. obce Skačany (ochranné pásmo kužeľovej plochy (sklon 1:20) s výškovým obmedzením 258 – 303 m.n.m. B.p.v.

V obci Skačany sa nachádzajú tri autobusové zastávky – námestie, domovina, rázcestie.

Vodné a energetické hospodárstvo

Zdrojom pitnej vody pre obec Skačany je skupinový vodovod Partizánske. Prívodné potrubie vodovodu prechádza západne od obce v smere Partizánske – Hradište (Js 350), vo vzdialenosti 2,56 km od vodojemu Hradište. Z neho je vybudovaná odbočka s vodomernou šachtou. Od odbočky vedie

hlavné prívodné potrubie (liatina Js 150) až do stredu obce, odkiaľ pokračujú zásobovacie potrubia o svetlosti D 100. Systém vodovodnej siete je kombinovaný – okruhovou i vetvovou sieťou. Rozvody sú vybudované po miestnych komunikáciách, väčšinou v zelených pásoch, miestami v krajnici vozovky alebo vo vozovke. Vodné zdroje pre skupinový vodovod sa nachádzajú v k. ú. obce Hradište (vodný zdroj Luhy I, II, Šiare, HVL-1, Turne), k. ú. Kolačno (vodný zdroj Drndava II.), k. ú. Veľké Uherce (vodný zdroj Fatineje, Belaneje), k. ú. Brodzany (vodný zdroj Geradza). Na verejný vodovod sú napojené všetky domácnosti v obci. Z verejnej vodovodnej siete sú okrem obytnej zástavby zásobované aj všetky zariadenia občianskej vybavenosti a prevádzky výroby. Výstavba vodovodu sa realizovala v 3 etapách v rokoch 1985–86.

Obec Skačany nemá vybudovanú kanalizačnú sieť. Odpadové vody sa zhromažďujú do žump a septikov rodinných domov, zariadení občianskej vybavenosti a výroby a sú likvidované individuálne vlastníckymi nehnuteľnosťami.

Hlavným zdrojom zemného plynu pre riešené územie je medzištátny plynovod Bratstvo, z ktorého sú zásobované VTL distribučné plynovody: Nitra – Partizánske – Nováky – Prievidza (DN 300, PN 25) a Zemianske Kostoľany – Dolné Vestenice (DN 150, PN 25). V obci sú vybudované strednotlakové rozvody plynu, prevádzkované na pretlaku 300 kPa. Materiálové vyhotovenie je z polyetylénových rúr. Svetlosť potrubí je D 110 (hlavná vetva k ZŠ), D 90, v niektorých kratších uliciach D 50, prípojky D 32. Zemný plyn do obce je privádzaný strednotlakovými prepojovacími plynovodmi D 110 z Veľkých Bielíc a z Veľkých Krštenian. Plynofikácia obce sa uskutočnila v rokoch 1994 – 1995 s doplnením v roku 2000.

V širšom okolí obce sa nachádzajú dôležité energetické zariadenia na výrobu elektrickej energie – tepelná elektráreň v Zemianskych Kostoľanoch (Elektráreň Nováky), ako aj uzly elektrizačnej sústavy – rozvodňa 220/110 kV s výkonom 2x33,3 MVA a 4x66,6 MVA v Bystričanoch. Rozvodne 110/22 kV sú v Partizánskom a Dolných Vestenicách (obe s výkonom 2x25 MVA). Podľa ÚPN VÚC Trenčianskeho kraja bude riešené územie pretínať koridor pre 400 kV vedenie Bošáca – Nováky – Horná Ždaňa. Koridor bude vedený severne od zastavaného územia obce. Obec Skačany je zásobovaná elektrickou energiou odbočkami zo vzdušného vedenia VN 22 kV z elektrizačnej siete ZSE a. s., prebiehajúceho paralelne s cestou II. triedy západne od obce a čiastočne aj cez zastavané územie obce. Z kmeňového vedenia sú vonkajšie elektrické vedenia rozvetvené do prípojok k 6 transformačným staniciam. Prípojky sú jednostranné, bez ďalšieho zokruhovania v sieti VN.

Väčšina domácností, objekty podnikateľských aktivít a občianskej vybavenosti ako zdroj tepla potrebného pre účely kúrenia, varenia a prípravu TUV využívajú zemný plyn.

Verejné osvetlenie

V súčasnosti sú všetky ulice pokryté rozvodmi verejného osvetlenia s osvetľovacími telesami. Systém verejného osvetlenia sa postupne rekonštruje s dôrazom na zníženie energetickej náročnosti osvetlenia.

Telekomunikačné a informačné siete

Miestna telekomunikačná sieť obce Skačany je zabezpečená vzdušným vedením. Územím obce (pozdĺž cesty II. triedy) prechádzajú diaľkové a oblastné telekomunikačné káble rôzneho vyhotovenia. Územie je relatívne dobre pokryté signálom mobilných operátorov Orange, Telekom a O2. Ich

vysielacie zariadenia sa nachádzajú mimo riešeného územia (v Partizánskom). V celej obci sú vybudované vedenia obecného rozhlasu. Vysielacia ústredňa obecného rozhlasu je v budove obecného úradu.

Odpadové hospodárstvo

Tuhý komunálny odpad je na území obce zbieraný do vlastných nádob s objemom 110 l a do veľkokapacitných kontajnerov na zbernom dvore v obci. Odvoz zabezpečujú zmluvné firmy 1 krát za 14 dní na určenú skládku.

Zber nebezpečného odpadu sa zabezpečuje podľa potreby zmluvným partnerom, obec zabezpečila triedenie odpadov zavedením separovaného zberu. Obec Skačany zaviedla separovaný zber od r. 2006 a separujú sklo, plasty, papier, kovy s odvozom na dotriedňovací dvor do mesta Partizánske. Veľkoobjemový odpad zbierajú 1 krát mesačne (celotýždňový zber). Biologický odpad zo stromov a verejnej zelene v obci drvia a odvážajú.

Tabuľka č. 21 Množstvo vyprodukovaného odpadu v tonách za rok v obci Skačany

	TKO	Papier	Plasty	Sklo	Kovy	Komp. obaly	Pneumatiky	Vyradené el. zariadenia
2007	320,20	12,45	3,96	5,32	5,27	0,26	-	0,80
2008	334,12	10,53	5,61	12,63	0,56	0,52	-	1,30
2009	336,28	16,15	-	9,97	8,96	-	-	1,34
2010	350,27	82,07	74,50	13,29	3,72	-	-	1,66
2011	229,24	12,45	7,27	17,88	3,12	-	-	1,64
2012	236,66	11,82	9,42	12,84	0,60	-	-	2,45
2013	280,61	0,88	7,69	14,97	0,69	1,44	-	1,48
2014	277,53	13,83	8,51	21,14	0,68	1,65	-	1,65

Zdroj: OcÚ Skačany

A.1.11 Hospodárenie obce a štruktúra samosprávy

Realizáciou koncepcie fiškálnej decentralizácie samospráv sa od roku 2005 výrazne zmenilo financovanie obcí. Reforma priniesla prechod od poskytovania dotácií samospráve zo štátneho rozpočtu k financovaniu kompetencií prostredníctvom daňových príjmov. Nový systém financovania prináša väčšiu voľnosť pri nakladaní s financiami v obecnom rozpočte, no súčasne kladie väčšie nároky na finančné riadenie obce. Pôvodný systém rozdeľovania prostriedkov podľa počtu obyvateľov ako jediného kritéria nahradil systém 4 kritérií pre určenie podielu obce na výnose dane z príjmov (počet obyvateľov s trvalým pobytom v obci, upravený veľkostným koeficientom, počet detí, ktoré v obci chodia do štátnych predškolských a školských zariadení, počet obyvateľov v dôchodkovom veku). Ďalšie zmeny sa týkajú miestnych daní a poplatkov. Obce ďalej získali väčšie právomoci pri určovaní sadzieb dane z nehnuteľností.

Obec hospodári s mierne prebytkovým rozpočtom. Rozpočet na rok 2015 počíta s príjmami na úrovni 680 605 Eur a výdavkami 660 686 Eur.

V štruktúre príjmov prevládajú cudzie zdroje (transfery zo štátneho rozpočtu) nad vlastnými zdrojmi (miestne dane a poplatky). Značná časť výdavkov smeruje na zabezpečenie bežnej prevádzky obce, obecného úradu a vzdelávacích zariadení, predovšetkým na pokrytie mzdových nárokov a nákladov na energiu.

Z analýzy vyplýva, že obecný rozpočet neposkytuje príliš veľký priestor pre financovanie rozvojových zámerov. Je preto potrebné uchádzať sa aj o získanie externých zdrojov – súkromných investícií, grantov a príspevkov z podporných programov, najmä na realizáciu náročnejších investičných projektov.

V tabuľke č. 22 sa nachádza hodnotenie finančného zdravia v obci Skačany počas rokov 2011 a 2014. Finančné zdravie mesta, obce alebo VÚC vypovedá o tom, do akej miery je hospodárenie udržateľné a či príslušnému mestu, obci alebo VÚC hospodárenie spôsobuje, alebo nespôsobuje problémy. Finančné zdravie je jedno číslo v intervale 0 (najhoršie) až 6 (najlepšie), nezávislé od roku, a počíta sa kombináciou piatich vybraných indikátorov finančnej stability: Celkového dlhu, Dlhovej služby, Záväzkov neuhradených 60 a viac dní po lehote splatnosti, Okamžitej likvidity a Základnej bilancie.

Skóre za "dlhovú službu" v rámci finančného zdravia sa počíta v dvoch krokoch. V prvom kroku sa vypočíta vážený priemer hodnôt dlhovej služby za najnovší dostupný rok a tri roky, ktoré mu predchádzali, s váhami postupne 4, 3, 2 a 1. Ak nie je skóre za niektoré z týchto rokov dostupné, príslušný rok sa neberie do úvahy. V druhom kroku sa pre túto priemernú hodnotu dlhovej služby vypočíta jej skóre v intervale 0 až 6, presne podľa metodiky pre výpočet skóre indikátora finančnej stability Dlhová služba.

Ako vyplýva z tabuľky č. 22 obec Skačany má dostatočné finančné zdravie. V hodnotení dosiahla obec číslo 3,8 zo 6.

Základná bilancia obce (VÚC) je počítaná ako (bežné príjmy + kapitálové príjmy - bežné výdavky - kapitálové výdavky) / (bežné príjmy + kapitálové príjmy). Ukazovateľ informuje, či samospráva hospodárila prebytkovo alebo deficitne z pohľadu bežného a kapitálového účtu ako celku. Vypovedá teda o tom, ako dokáže samospráva pokrývať svoje bežné výdavky (chod samosprávy) a kapitálové výdavky (zveľaďovanie majetku) zo svojich bežných príjmov (napr. daňové príjmy) a kapitálových príjmov (napr. predaj majetku). Ak je základná bilancia obce (VÚC) na úrovni nižšej alebo rovnakej ako -15 %, je jej pridelené skóre 0. So zlepšujúcou sa základnou bilanciou pridelené skóre, vzhľadom na klesajúce riziko pre obec (VÚC), lineárne rastie. Pri základnej bilanci na úrovni 0 % je skóre rovné 3 (stred škály) a pri hodnote rovnakej alebo vyššej ako +15 % je pridelené skóre 6. Inak povedané, ak je základná bilancia kladná, obec (VÚC) získava skóre väčšie ako 3 (podľa dosiahnutého výsledku). V opačnom prípade je pridelené skóre v spodnej polovici škály. V roku 2014 mala obec Skačany základnú bilanciu vo výške 5,9 %, priemer obcí SR bol 0,1 %, môžeme teda konštatovať, že ide o veľmi dobrú základnú bilanciu.

Dlhová služba obce (VÚC) je počítaná ako (výdavky na splácanie istiny + úrokové splátky) / (bežné príjmy za predchádzajúci rok). Ukazovateľ informuje o tom, aké vysoké výdavky má samospráva v súvislosti s obsluhou dlhu. Ak je dlhová služba obce (VÚC) na úrovni 0 %, je jej pridelené skóre 6. S rastúcou dlhovou službou pridelené skóre, vzhľadom na rastúce riziko pre obec (VÚC), lineárne klesá. Pri dlhovej službe na úrovni 25 % je skóre rovné 3 (stred škály) a pri hodnote rovnakej alebo vyššej ako 50 % je pridelené skóre 0. V roku 2014 mala obec Skačany dlhovú službu 4,3 %, získala tak skóre 5,25.

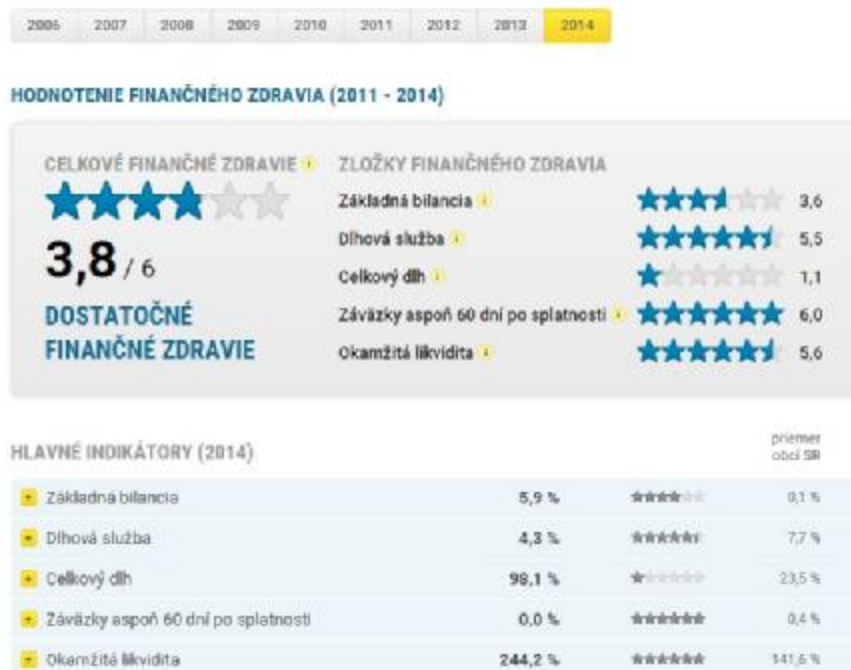
Údaje o celkovom dlhu obcí (VÚC) sú počnúc rokom 2012 preberané od MF SR, pričom sa jedná o tzv. "zákonné kritérium", teda dlh podľa § 17 ods. 8) Zákona 583/2004 Z.z. (nezapočítavajú sa záväzky z úverov poskytnutých z bývalých štátnych fondov a Štátneho fondu rozvoja bývania, a tiež záväzky z návratných zdrojov financovania prijatých na zabezpečenie predfinancovania eurofondov). Dlh je uvádzaný v pomere k bežným príjmom za predchádzajúci rok a podľa zákona by nemal presiahnuť úroveň 60 %. Ak je celkový dlh obce (VÚC) na úrovni 0 %, je jej pridelené skóre 6. S rastúcim dlhom pridelené skóre, vzhľadom na rastúce riziko pre obec (VÚC), lineárne klesá. Pri dlhu na úrovni 60 % je skóre rovné 3 (stred škály) a pri hodnote rovnej alebo vyššej ako 120 % je pridelené skóre 0. V roku 2014 mala obec Skačany celkový dlh 98,1 %, priemer obcí bol 23,5 %.

Výška záväzkov obce (VÚC) aspoň 60 dní po splatnosti je počítaná ako (záväzky neuhradené 60 a viac dní po lehote splatnosti) / (bežné príjmy za predchádzajúci rok). Ak obec (VÚC) neuhradila nejaký uznaný záväzok do 60 dní odo dňa jeho splatnosti, napĺňa jednu z dvoch podmienok povinnosti vypracovania návrhu na zavedenie ozdravného režimu. Ak je výška záväzkov obce (VÚC) aspoň 60 dní po splatnosti presne na úrovni 0 eur resp. 0 %, je jej pridelené skóre 6. Ak výška týchto záväzkov v pomere k príjmom predstavuje hodnotu medzi 0 % a 3 %, pridelené je skóre medzi 3 a 0 (lineárne) a ak je hodnota na úrovni rovnej alebo vyššej ako 3 %, skóre je 0. Obec Skačany mala v roku 2014 záväzky aspoň 60 dní po lehote splatnosti na úrovni 0%.

Okamžitá likvidita obce (VÚC) je počítaná ako (finančné účty) / (krátkodobé záväzky). Ukazovateľ vypovedá o tom, do akej miery dostupné prostriedky na finančných účtoch samospráv postačujú na splatenie krátkodobých záväzkov. Ak je okamžitá likvidita obce (VÚC) na úrovni 0 %, je jej pridelené skóre 0. S rastúcou okamžitou likviditou pridelené skóre, vzhľadom na klesajúce riziko pre obec (VÚC), lineárne rastie. Pri okamžitej likvidite na úrovni 100 % je skóre rovné 3 (stred škály) a pri hodnote rovnej alebo vyššej ako 200 % je pridelené skóre 6. Inak povedané, ak je objem prostriedkov na finančných účtoch obce (VÚC) vyšší ako výška jej krátkodobých záväzkov, získava skóre vyššie ako 3 (podľa veľkosti tohto pomeru). V opačnom prípade je pridelené skóre zo spodnej polovice škály. V roku 2014 mala obec Skačany okamžitú likviditu na úrovni 244,2 %.

Tabuľka č. 22: Hodnotenie finančného zdravia v obci Skačany

Skačany



Zdroj: <http://www.obce.ineko.sk/profily/>

Obec má vo vlastníctve viaceré nehnuteľnosti – verejné budovy, pozemky, predovšetkým plochy verejných priestranstiev. Obec nemá žiadne záväzky voči finančným inštitúciám, nie je zaťažená splátkami úverov.

Štruktúra a činnosť miestnej samosprávy

Obecné zastupiteľstvo má 9 poslancov. Schôdze sa konajú spravidla 1x za 2 mesiace, v prípade potreby aj častejšie. Vo vzťahu k obecnému zastupiteľstvu plnia poradnú funkciu odborné komisie:

- Komisia ekonomiky
- Komisia výstavby, cestného hospodárstva a životného prostredia
- Komisia kultúry
- Komisia sociálnych vecí a bytová komisia
- Komisia školstva, mládeže a športu
- Komisia ochrany verejného poriadku
- Komisia na ochranu verejného záujmu
- Komisia pre verejné obstarávanie

V obci je aj sídlo matričného úradu. Obec patrí pod spoločný stavebný úrad mesta Partizánske.

Komunikácia s obyvateľmi prebieha zväčša prostredníctvom neformálnych stretnutí. Obec prevádzkuje vysielanie obecného rozhlasu. Oficiálna internetová stránka obce je „www.skacany.sk“, na ktorej sa nachádzajú základné informácie o obci, histórii, rozvojové dokumenty, aktuálne oznamy, pozvánky na obecné zastupiteľstvo, uznesenia z OcZ. a pod. Obec vydáva informačný spravodaj – občasník s názvom „Skačianske noviny“.

A.2 Analýza vonkajšieho prostredia

Vonkajšie prostredie je určované Európskou úniou a legislatívou Slovenskej republiky. V danej oblasti je smerodajný najmä Národný plán reforiem Slovenskej republiky platný pre roky 2014 a 2015. Jedná sa o opatrenia, ktoré sa vláda zaviazala plniť v nasledujúcom období:

Konsolidačné opatrenia 2015-2017:

- Zachovanie výnosu a zvýšenie úspešnosti DPH
- Registračné pokladnice pre lekárov a iné profesie
- Zrážková daň na finančných a nefinančných benefity od farmaceutických spol. pre lekárov
- Ročné zúčtovanie Sociálnej poisťovne
- Úspory na mzdách (ESO)
- Úspory na medzis potrebe (ESO)

Efektívnosť verejných výdavkov:

- Transformácia a zlučovanie podriadených organizácií kapitol štátneho rozpočtu v rámci ESO
- Zlepšenie finančného riadenia a hospodárenia poskytovateľov zdravotnej starostlivosti
- Vyrovnané hospodárenie fakultných a univerzitných nemocníc
- Implementácia prvej fázy e-health eSO1
- Výdavkové priority - zvýšenie miezd učiteľom, zamestnancom úradov práce, kapacít materských škôl
- Výstavba diaľnic

Boj proti daňovým podvodom a analytické kapacity:

- Tretia etapa akčného plánu formou opatrení na zlepšenie výberu daní: najmä centralizácia informácií z mýtneho systému, registra motorových vozidiel a obyvateľstva, prístup k informáciám o účtoch prešetrovaných osôb a firiem. Zavedenie insolvenčného registra, registra diskvalifikovaných osôb a ratingu daňových subjektov. Okrem toho sa zriadia špecializované senáty na krajských súdoch so zameraním na daňovú oblasť.
- Posilnenie analytických kapacít a vybudovanie analytickej jednotky na Finančnej správe SR
- Zverejňovanie platenia DPPO

Služby zamestnanosti, dlhodobá nezamestnanosť:

- Prioritizovanie poradenských a individualizovaných verejných služieb zamestnanosti vrátane zvýšenia ich administratívnych kapacít s cieľom zlepšenia prístupu k zamestnaniu pre dlhodobo nezamestnané osoby, pracovníkov s nízkou kvalifikáciou, starších ľudí a žien
- Poskytovanie kariérneho poradenstva pre dospelých na zlepšenie uplatniteľnosti na trhu práce
- Centralizácia databázy uchádzačov o zamestnanie a poberateľov sociálnych dávok, kompletizácia a prepojenie s relevantnými inštitúciami

- Analýza čistej účinnosti a efektívnosti výdavkov jednotlivých opatrení aktívnej politiky trhu práce
- Posilnenie finančných motivácií zamestnať sa - súbeh dávky v hmotnej núdzi a mzdy.

Predškolské zariadenia:

- Budovanie nových zariadení služieb starostlivosti o dieťa
- Rozšírenie kapacít materských škôl, rozšírenie existujúcich foriem výchovy a vzdelávania o prípravné triedy materskej školy a zvýšenie časovej dotácie pre predškolské vzdelávanie

Nezamestnanosť mladých:

- Prijatie systému záruk pre mladých ľudí do 29 rokov.
- Identifikácia sektorovej potreby zručností na trhu práce a dopytu po kvalifikovanej pracovnej sile prostredníctvom Národnej sústavy povolání (NSP)

Odborné vzdelávanie a postavenie učiteľov:

- Zvyšovanie miezd učiteľov.
- Lepšie zapojenie zamestnávateľov a zamestnávateľských zväzov do systému odborného vzdelávania a prípravy, podpora odbornej praxe žiakov vykonávanej priamo v podnikoch a zmeny v normatívnom financovaní odborného regionálneho školstva s cieľom posilniť kvalitu odborného vzdelávania.

Marginalizované rómske komunity:

- Zvyšovanie počtu asistentov učiteľov
- Vydávanie učebníc a učebných textov v slovenskom a v rómskom jazyku

Výskum a vývoj:

- Opatrenia z Akčného plánu stratégie RIS3
- Transparentnosť regulácie sieťových odvetví:
- Hodnotenie potreby ďalšej regulácie
- Zverejňovanie analýzy ku všetkým zásadnejším zmenám politik reguláčného obdobia
- Vybudovanie dátového centra na webovom sídle URSO

Prepájanie sústav a sietí:

- Prepojenie plynárenských sietí s Poľskom a Maďarskom
- Prepojenie elektrizačných sústav s Maďarskom

Energetická efektívnosť v podnikoch:

- Podpora energetických auditov pre malé a stredné firmy
- Implementácia smernice o energetickej efektívnosti

Verejná služba:

- Reforma štátnej služby
- Model prevádzky Integrovaných obslužných miest
- Grantový program pre posilnenie analytických kapacít vo VS
- ESO - Efektívna, spoľahlivá a otvorená štátna správa

Justícia:

- Skrátenie dĺžky súdneho konania
- Elektronický súdny spis
- Zavedenie elektronickej Zbierky zákonov SR

A.2.1 Podmienky udržateľného rozvoja obce

Ide o identifikáciu hlavných vonkajších faktorov rozvoja územia. Pri riešení problémov a výziev konkrétneho územia je potrebné si uvedomiť, že ich riešenie môže byť v budúcnosti ovplyvnené rôznymi vonkajšími faktormi, ktorým neviem zabrániť. V riadení samosprávy sú to najčastejšie legislatívne zmeny, finančné obmedzenia a pod. Na predvídanie budúceho možného vývoja sa využíva okrem iných analýz aj STEEP analýza. Je to analýza externého prostredia zameraná na komplex sociálnych, technických, ekonomických, ekologických a politických faktorov.

STEEP analýza napomáha definovať podmienky udržateľného rozvoja obce, ktoré môžeme zhrnúť do 4 základných bodov: priaznivá demografická štruktúra obyvateľov obce, prosperujúce hospodárstvo využívajúce vnútorný potenciál a zdroje obce, dostatočné zabezpečenie služieb pre obyvateľstvo a starostlivosť o životné prostredie.

Tabuľka č. 23: STEEP analýza

Sociálne faktory	Technologické faktory	Ekonomické faktory	Ekologické faktory	Politické faktory
Starnutie populácie	Dostupná technológia a využívaná technológia	Finančné zdroje na rozvoj obce	Legislatíva v oblasti ŽP	Legislatíva v oblasti kompetencií samosprávy
Zmeny postojov a správania obyvateľstva	Kontakt s obyvateľmi prostredníctvom technológie	Trh práce v regióne	Možnosti obnovy a tvorby ŽP	Zmena vlády, vedenia obce ako výsledok volieb
Pokles sobášnosti, nárast rozvodovosti		Hospodársky vývoj	Zmena klímy a jej dôsledky	Podpora podnikania zo strany štátu
		Vplyv daňovej politiky	Podpora tvorby a ochrany ŽP	Podpora bývania zo strany štátu

Zdroj: vlastné spracovanie

A.2.2 Analýza príležitostí a ohrození pre rast a rozvoj územia

V nasledujúcej tabuľke sa nachádzajú hlavné faktory, ktoré pozitívne alebo negatívne ovplyvňujú rozvoj územia, pričom sú pri jednotlivých faktoroch uvedené príležitosti a ohrozenia.

Tabuľka č. 24: Analýza príležitostí a ohrození pre rast a rozvoj územia

Hlavný faktor	Príležitosti	Ohrozenia
Starnutie populácie	Rozvoj sociálnych služieb	Menej ekonomicky aktívnych občanov
Zmeny postojov a správania obyvateľstva	Záujem o bývanie na vidieku	Menej narodených detí
Pokles sobášnosti, nárast rozvodovosti	Rozvoj aktivít na podporu rodín	Menej narodených detí

Dostupná technológia a využívaná technológia	Rozvoj zariadení využívajúcich novú technológiu	Nedostatok skúseností
Kontakt s obyvateľmi prostredníctvom technológie	Kvalitnejšia informovanosť	Neznalosť technológie
Finančné zdroje na rozvoj obce	Využívanie rôznych zdrojov	Nedostatok zdrojov
Trh práce v regióne	Rozvoj podnikateľských aktivít, živnostníkov	Odliv obyvateľov do iných regiónov
Hospodársky vývoj	Vznik nových podnikov v progresívnych oblastiach hospodárstva	Zvýšenie nezamestnanosti vplyvom upadajúcich odvetví (baníctvo)
Vplyv daňovej politiky	Potenciálny nárast financií	Menej financií vplyvom daňových únikov
Legislatíva v oblasti ŽP	Investície do naplnenia legislatívy	Nové povinnosti pre obyvateľov (napr. v odpadovom hospodárstve)
Možnosti obnovy a tvorby ŽP	Revitalizácia zanedbaných plôch	Opakované znečistenie prostredia
Zmena klímy a jej dôsledky	Využitie investícií na predchádzanie dôsledkov zmeny klímy	Ohrozenie životov a majetku obyv. vplyvom povodní, zosuvov,
Podpora tvorby a ochrany ŽP	Investície do ochrany ŽP	Obmedzenia vyplývajúce z ochrany ŽP
Legislatíva v oblasti kompetencií samosprávy	Zmenou kompetencií pribudnú nové príležitosti	Nedostatočné finančné krytie
Zmena vlády, vedenia obce ako výsledok volieb	Nové vedenie obce s novými víziami	Pretrhnutie kontinuity pri rozvoji obce
Podpora podnikania zo strany štátu	Nárast podnikateľských subjektov v obci	Nedostatok odbytu
Podpora bývania zo strany štátu	Nárast bytov	Možný odchod obyvateľstva bývať do iných obcí, miest

Zdroj: vlastné spracovanie

A.3 Zhodnotenie súčasného stavu územia

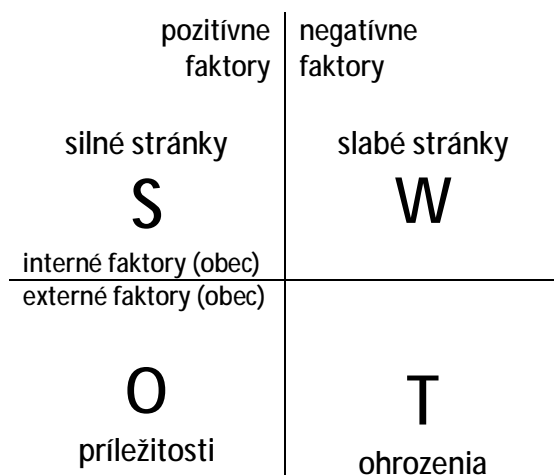
A.3.1 SWOT analýza

SWOT analýza poskytuje celostný pohľad na situáciu obce – na jej silné stránky, slabé stránky, príležitosti a ohrozenia rozvoja. Na základe SWOT analýzy možno presnejšie definovať najvhodnejšie ciele, ktoré by zužitkovali najvýraznejšie predpoklady a pozitívne rozvojové impulzy a eliminovali problémy a prípadné riziká. Pomáha tiež identifikovať prioritné oblasti, na rozvoj ktorých sa treba orientovať. Z tohto dôvodu nie je vhodné jej členenie podľa sektorov.

Okrem analýz stavu daného územia je predmetom záujmu aj okolité prostredie, indukujúce pozitívne alebo negatívne vplyvy. Na základe toho sa SWOT analýza člení na analýzu interného prostredia a analýzu externého prostredia.

Podľa povahy sledovaných javov sa v SWOT analýze rozlišujú pozitívne a negatívne faktory. Pozitívne faktory (silné stránky a príležitosti) predstavujú faktory indukujúce rozvojové procesy. Negatívne faktory (slabé stránky a ohrozenia) naznačujú problémy – disparity. Jednotlivé položky v SWOT analýze sú vážené, čo znamená, že sú im priradené bodové hodnoty od 1 do 5, ktoré vyjadrujú mieru ich závažnosti. Položky s najvyššími bodovými hodnotami potom predstavujú hlavné faktory rozvoja, resp. kľúčové disparity.

Princíp SWOT analýzy



Zdroj: vlastné spracovanie

Silné stránky:

- ü vybudovaná infraštruktúra zásobovania pitnou vodou, plynom, elektrickou energiou, telekomunikačná infraštruktúra
- ü výhodná poloha obce
- ü pekné prírodné prostredie v okolí obce, prírodná rezervácia Nitrica, mokrad „Rybník“ Skačany
- ü rybník v katastri obce – chov a predaj rýb
- ü vybudovaná občianska vybavenosť v obci vrátane zdravotného strediska s lekárňou
- ü zachovaný vidiecky charakter obce
- ü bohatá história a národné kultúrne pamiatky
- ü skúsenosti z tvorby a implementácie projektov financovaných z národných a európskych zdrojov
- ü aktívna činnosť záujmových a spolkových združení
- ü existujúca technická infraštruktúra budov základnej a materskej školy
- ü cyklotrasa
- ü vysporiadané vlastnícke vzťahy obecného majetku

Slabé stránky:

- nevybudovaná kanalizácia
- nedostatočná propagácia a marketing cestovného ruchu

- zlý stav miestnych komunikácií
- nepriaznivá demografická situácia, nízka natalita, vysoký index starnutia
- nedostatočné pozemky pre IBV
- nepriaznivá miera nezamestnanosti
- nedostatočné finančné prostriedky na vybavovanie inžinierskych sietí pre IBV

Príležitosti:

- blízkosť centier cestovného ruchu (Partizánske, Bánovce nad Bebravou)
- dobudovanie kanalizácie
- vybudovanie ďalších cyklotrás
- rekonštrukcia miestnych komunikácií
- dobudovanie verejných priestranstiev
- posilnenie aktivít medziobecnej spolupráce
- predpoklad koncepčného a kvalifikovaného rozvoja obce na základe plánovacích dokumentov (ÚPN, PHSR)
- možnosti využitia finančných prostriedkov EÚ na financovanie rozvojových projektov
- využitie alternatívnych zdrojov energie

Ohrozenia:

- nedostatok verejných financií na rozvojové a investičné projekty
- nízka konkurencieschopnosť vidieckej ekonomiky a jej nízka produktivita
- nedostatočný kapitál na oživenie poľnohospodárskej výroby a spracovateľského priemyslu
- nedostatočná aktívna politika zamestnanosti na trhu práce
- nedostatočná legislatívna a finančná podpora malého a stredného podnikania
- konkurencia okolitých obcí a miest v súťaži o investície a rozvojové impulzy
- odkázanosť obyvateľov na dochádzanie za prácou mimo obce
- starnutie obyvateľstva, rast počtu obyvateľov v poproduktívnom veku
- ďalší nárast dlhodobej nezamestnanosti, možná kriminalita ťažko zamestnateľných skupín obyvateľstva
- odlev kvalifikovanej pracovnej sily a ľudského potenciálu do iných regiónov a do zahraničia
- časté a neprehľadné zmeny legislatívy

A.3.2 Možné riziká a ohrozenia vo väzbe na existujúce stratégie a koncepcie

Strategické dokumenty a koncepcie môžeme z hľadiska ich dosahu rozdeliť na dokumenty na medzinárodnej, národnej, regionálnej a miestnej úrovni, pričom dokumenty na nižšej úrovni by mali byť v súlade s nadradenými dokumentmi. Touto previazanosťou sa zabezpečí napĺňanie strategických cieľov a priorít na všetkých úrovniach.

I. Medzinárodná úroveň: Stratégia EU2020, Partnerská dohoda SR

II. Národná úroveň: Národná stratégia regionálneho rozvoja SR, operačné programy na využívanie EŠIF a ostatné odvetvové stratégie v oblasti dopravy, životného prostredia, sociálnej pomoci, zdravotníctva, školstva, cestovného ruchu, vidieka, atď.

III. Regionálna úroveň: PHSR TSK, UPN VUC Trenčiansky kraj, RIUS Trenčianskeho kraja, Rozvojový program verejných prác TSK, Regionálna inovačná stratégia, Plán dopravnej obslužnosti TSK, Stratégia rozvoja vidieka TSK 2013 – 2020, Akčný plán udržateľného energetického rozvoja TSK na roky 2013-2020, Stratégia rozvoja stredného odborného školstva v TSK na roky 2013 – 2020, Program odpadového hospodárstva Trenčianskeho kraja, Program rozvoja verejných vodovodov a kanalizácií Trenčianskeho kraja, a i.

IV. Miestna úroveň: PHSR obce, Územný plán obce, Integrovaná stratégia rozvoja územia/ Stratégia CLLD pre MAS Stredné Ponitrie

Riziká a ohrozenia pri realizácii uvedených stratégií môžeme rozdeliť nasledovne:

- A. Ekonomické – riziko nedostatku finančných prostriedkov na realizáciu plánovaných opatrení a tým splnenia cieľov a priorít
- B. Sociálne – ohrozenie investície vplyvom nesúhlasného postoja verejnosti k plánovaným zámerom
- C. Technické – ohrozenie investície vplyvom zložitého technického riešenia zámerov v konkrétnej lokalite
- D. Ekologické – riziko negatívneho vplyvu plánovaných zámerov na životné prostredie
- E. Politické – ohrozenie realizácie plánovaných zámerov vplyvom zmeny vedenia obce a následnej zmeny priorít
- F. Ostatné – napr. riziko nenaplnenia kritérií a ukazovateľov v strategických dokumentoch, riziko vzniku neoprávnených výdavkov vplyvom nesprávnej implementácie projektu, riziko pochybenia pri verejnom obstarávaní a i.

A.3.3 Odhad budúceho možného vývoja obce, využívanie jej vnútorného potenciálu a limitov rozvoja

Budúci vývoj obce ovplyvňuje viacero faktorov. Medzi najdôležitejšie faktory patria: poloha obce, demografický vývoj a hospodárstvo obce. Obec Skačany sa nachádza na hlavných dopravných ťahoch, ide o centrum osídlenia, preto je možné predpokladať jej ďalší rozvoj skôr v oblasti priemyslu, logistických centier a rozvoja vidieckeho cestovného ruchu, ako v oblasti poľnohospodárstva. Obec si udrží aj v ďalších rokoch pozíciu centrálnnej obce, ktorá je atraktívna na bývanie pre ľudí hľadajúcich obec s kvalitnou a dostupnou infraštruktúrou.

Odhad demografického vývoja spočíva v hodnotení doterajšej situácie v obci, pričom možno predpokladať nárast počet obyvateľov vzhľadom na doterajšiu situáciu, pričom ide o pozitívny faktor. Obec Skačany by mohla prispieť k pozitívnemu smerovaniu vývoja počtu obyvateľov a k prilákaní mladých rodín výstavbou nájomných bytov a podporou IBV, pričom by tak rozšírila možnosti na

bývanie v obci. Postupne sa však zvyšuje index starnutia, čo nie je pozitívny faktor. Obec by sa taktiež mohla zamerať na výstavbu a opravu detských ihrísk, vybudovanie multifunkčného ihriska a na podporu mimoškolských aktivít detí. Tiež by mohla zvýšiť kapacitu materskej školy.

Jedným z najdôležitejších faktorov rozvoja obce je množstvo pracovných príležitostí pre obyvateľov obce. Región stredného Ponitria je z pohľadu Trenčianskeho kraja jedným z regiónov s najväčšou nezamestnanosťou. Impulzom rozvoja bude vybudovanie rýchlostnej komunikácie R2 zo smeru Trenčín (D1) do Prievidze a ďalej do Zvolena a Košíc. Vďaka lepšej dopravnej dostupnosti sa očakáva prílev investorov do regiónu a tým aj pre prílev pracovných príležitostí. Situácia ohľadom pracovných príležitostí sa mení aj na Hornej Nitre, kde dochádza k úpadku baníctva a hľadajú sa iné možnosti zamestnania (napr. pestovaním plodín pri využití geotermálnej energie). Dôležitým faktorom bude aj ďalší vývoj obuvníckeho priemyslu v Partizánskom, nakoľko najviac ekonomicky aktívnych osôb obce pracuje v odvetviach: výroba kože a kožených výrobkov. Na situáciu v regióne bude mať významný vplyv aj plánovaná investícia v oblasti automobilového priemyslu v Nitre, na ktorú môže v celom Ponitří nadviazať množstvo subdodávateľov. V optimálnom prípade všetky plánované zámery a možnosti prispievajú v regióne k zlepšeniu situácie na trhu práce.

Z celkového počtu ekonomicky aktívneho obyvateľstva obce 78,18 % odchádza do zamestnania mimo obce. Bolo by vhodné zvýšiť počet pracovných príležitostí v obci, ktoré v súčasnosti pokrývajú najmä výroba výrobkov z gumy a plastu, výroba kože a kožených výrobkov, vzdelávanie, maloobchod, verejná správa. Obec Skačany má potenciál pre rozvoj cestovného ruchu, nakoľko sa v obci a jej blízkosti nachádzajú viaceré zaujímavé kultúrne a prírodné pamiatky (prírodná rezervácia Nitrica, mokrad „Rybník“ Skačany, rybník v katastri obce – chov a predaj rýb), archeologické náleziská (Veľké Kršteňany), termálne kúpele Malé Bielice, letisko Partizánske. Obec má tiež pestrú spolkovú činnosť, čo môže taktiež prispieť k prilákaniu návštevníkov na územie Stredného Ponitria.

Čo sa týka celkovej situácii v obci, vďaka využívaniu Európskych investičných a štrukturálnych fondov a rôznych národných dotácií a programov na realizáciu viacerých investičných aktivít by obec mohla byť zaujímavou destináciou nielen pre bývanie, ale aj pre cestovný ruch. Je pravdepodobné, že zlepšením situácie v ponuke práce v obci aj okolí bude počet obyvateľov stabilný aj počas ďalších rokov a Skačany bude príjemným miestom pre život.

A.3.4 Zhodnotenie výsledkov dotazníkového prieskumu

Dotazníkového prieskumu sa zúčastnilo 50 respondentov, z toho 19 mužov (38 %) a 31 žien (62 %). Z hľadiska vekovej štruktúry bolo 18,4 % respondentov bolo v rozmedzí 19 – 35 rokov, od 36 – 60 rokov sa zúčastnilo 40,8 % respondentov a nad 60 rokov sa zúčastnilo 40,8 % respondentov. Z hľadiska najvyššie dosiahnutého vzdelania malo najviac osôb ukončené stredné vzdelanie s maturitou (48 %), stredné vzdelanie ukončilo 28 %, vysokoškolské vzdelanie 12 %, základné 12 %. Čo sa týka zamestnania, prevažovali zamestnanci (46 %) a dôchodcovia (46 %). Dotazníkového prieskumu sa zúčastnili 1 študent, 1 osoba v domácnosti a 2 podnikatelia. S bytovaním v obci ako miestom pre život je veľmi spokojných a skôr spokojných 79,6 %, pričom skôr nespokojných je 20,4 % respondentov. Obyvateľom obce sa najviac páči príroda v okolí obce, úprava a zeleň v obci, kultúrne pamiatky a podujatia, námestie, zrekonštruovaná škola. Taktiež sa im páči to, že v obci majú školu, poštu, obchod.

Najväčší problém, ktorý by obyvatelia prioritne riešili, ak by boli vo vedení obce, predstavuje rekonštrukcia a budovanie chodníkov. Taktiež by chceli dobudovať kanalizáciu. K ďalším problémom patria záplavy v obci a realizovanie protipovodňových opatrení. Záujem je aj o bankomat a o zriadenie detského ihriska.

Šance na rozvoj obce vidia obyvatelia v oblasti služieb, poľnohospodárstva, kultúry a športu, cestovného ruchu a školstva. Rozvíjať by sa podľa respondentov mala aj technická infraštruktúra (oprava chodníkov, dobudovanie kanalizácie). Najväčšie ohrozenia rozvoja obce vidia obyvatelia v nedostatku finančných prostriedkov, v odchode mladých ľudí z obce, v nedostatku pracovných príležitostí. Taktiež za ohrozenie považujú nezáujem obyvateľov o veci verejné. Ďalej vidia hrozbu v likvidácii družstva a zániku poľnohospodárskeho sektora, v povodniach a chudobe obyvateľov.

V rámci služieb považujú občania za nedostatočné kaderníctvo (50%), reštauračné služby (47,8 %), obuvnícke služby (30,4 %), obyvateľom chýba kaviareň (30,4 %) a predaj z dvora (23,9 %)

Záujem o nájomné bývanie nemá 96,2 %, o individuálnu bytovú výstavbu má záujem 26,7 %. Nová IBV by mohla vzniknúť najmä na ceste od Šumajdových po Šujana. V oblasti kultúrneho života 60,5 % respondentov uviedlo, že obec má dostatočné kultúrne vyžitie. Záujem je o divadlo, kino, maskarný ples pre dospelých, koncerty, tanečné zábavy, letné kino, rozvoj folklóru, country zábavu a pod. Počet športových areálov považuje za dostatočný 45,5 % obyvateľov, 59,3 % obyvateľov pokladá ich stav za uspokojivý. Obyvatelia by chceli vytvoriť športový areál pri základnej škole a využiť takýmto spôsobom tento priestor. Chýba im však stolný tenis, klzisko, bowling, kúpalisko, multifunkčné ihrisko, fitness centrum, street workout ihrisko, cyklotrasy. Detské ihriská považuje za dostatočné z hľadiska počtu 52,2 % obyvateľov, z hľadiska stavu ich považuje za uspokojujúce 51,9 % respondentov. Nové detské ihrisko by mohlo vzniknúť pri škole, v parku a pri nových bytovkách. Občania odporúčajú rozšíriť a upraviť aj súčasné ihrisko.

Dostatok miest na parkovanie uviedlo 57,1 % obyvateľov. Nové parkovacie miesta by mohli vzniknúť pri škole a pri futbalovom ihrisku. Stav cestných komunikácií považuje za neuspokojivý 74,1 % obyvateľov, rekonštrukciu potrebujú najmä cesty: na Záhumní, hlavný ťah na Skýcov, za kaštieľom, cesta od odbočky na Kolačno. Chodníky sú v neuspokojivom stave pre 55,8 % obyvateľov, vybudovať alebo rekonštruovať by sa mali chodníky najmä smerom k železničnej stanici, od zdravotného strediska k priehrade, na Záhumní, ku kostolu, od robotníckeho domu k cintorínu, od fary po družstevný obchod, od poľnohospodárskeho družstva po železničnú stanicu. Autobusové zastávky sú v uspokojivom stave pre 83,3 % opýtaných, pričom 85,7 % respondentov sa vyjadrilo, že ich počet je dostatočný.

Verejné priestranstvá a parky sú v neuspokojivom stave podľa 56,5 % obyvateľov, verejné osvetlenie je uspokojivé pre 86,4 % obyvateľov, rozhlas je v dobrom stave pre 85 % obyvateľov. Na kanalizáciu sa plánuje pripojiť 43,4 % respondentov, pričom 38,9 % respondentov pripojených už je. Ostatní obyvatelia (17,7 %) sa pripojiť na kanalizáciu neplánujú.

Medzi hlavné priority, ktoré by obec mala bezodkladne riešiť, patria cestné komunikácie, detské ihriská, chodníky a bývanie.

Časť B - Strategická časť

Strategická časť obsahuje stratégiu rozvoja obce pri zohľadnení jeho vnútorných špecifik a určuje hlavné ciele a priority rozvoja obce pri rešpektovaní princípov regionálnej politiky v záujme dosiahnutia vyváženého udržateľného rozvoja územia.

Vízia obce:

„Želáme si vytvorenie čistej a modernej vidieckej obce so zachovaním tradícií, s možnosťami pre rozvoj technickej, sociálnej a environmentálnej infraštruktúry v rámci poskytnutia finančných dotácií z fondov EÚ, budovanie dobrých medziľudských vzťahov založených na pravidlách súdržnosti.“

Strategický cieľ:

Strategický cieľ PHSR ako aj špecifické ciele v rámci jednotlivých oblastí vychádzajú z § 3 Ciele podpory regionálneho rozvoja zákona 309/2014 o podpore regionálneho rozvoja, kde je hlavným cieľom podpory regionálneho rozvoja odstraňovať alebo zmierňovať nežiaduce rozdiely v úrovni hospodárskeho rozvoja, sociálneho rozvoja a územného rozvoja regiónov a zabezpečiť trvalo udržateľný rozvoj regiónov, zvyšovať ekonomickú výkonnosť, konkurencieschopnosť regiónov a rozvoj inovácií v regiónoch pri zabezpečení trvalo udržateľného rozvoja, zvyšovať zamestnanosť a životnú úroveň obyvateľov v regiónoch pri zabezpečení trvalo udržateľného rozvoja.

Definovanie stratégie rozvoja obce vychádza najmä z detailného poznania jej vnútorného prostredia a z poznania potrieb obyvateľstva, pričom priamo nadväzuje na výsledky analýz. Stratégia vychádza zo základného predpokladu, že príslušné orgány verejnej správy od národnej po regionálnu úroveň budú zabezpečovať koordinovaný prístup v záujme dosiahnutia realizácie plánovaných zmien a že bude existovať dobrá informovanosť kľúčových aktérov regionálneho rozvoja.

Stratégia rozvoja obce je spracovaná v súlade s aktualizovanou Národnou stratégiou regionálneho rozvoja Slovenskej republiky, ktorá definuje hlavné faktory rozvoja slovenských regiónov, analyzuje regionálne disparity a prognózuje hospodársky vývoj v týchto regiónoch. Táto stratégia, spracovaná v súlade so stratégiou Európa 2020, definuje 5 prioritných oblastí na dosiahnutie cieľa – vytvoriť konkurencieschopnú, pracovné miesta vytvárajúcu a na poznatkoch založenú ekonomiku:

- PO 1 – Ľudské zdroje – zvýšenie kvality ľudského kapitálu,
- PO 2 – Ekonomická výkonnosť a konkurencieschopnosť hospodárstva,
- PO 3 – Štrukturálne zmeny,
- PO 4 – Poznatkovo orientovaná ekonomika,
- PO 5 – Ochrana a tvorba životného prostredia.

Týchto 5 prioritných oblastí Národnej stratégie regionálneho rozvoja je premietnutých do navrhovaných priorít v stratégii rozvoja obce, pričom sú prispôbované podmienkam obecnej samosprávy tak, že PO 2 až PO 4 z Národnej stratégie RR sú v PHSR zjednotené do Prioritnej oblasti Hospodárska politika, PO 1 predstavuje v PHSR Prioritnú oblasť Sociálna politika a PO 5 predstavuje oblasť Environmentálna politika.

PHSR obce nadväzujú na prioritné oblasti PHSR TSK nasledovne: konkurencieschopnosť, rozvoj inovácií a podnikateľské prostredie, rozvoj udržateľnej infraštruktúry a nadnárodná a cezhraničná spolupráca sú v PHSR obce v hospodárskej prioritnej oblasti, ľudské zdroje, kvalita verejných služieb a rozvoj vidieka sú v PHSR obce v sociálnej prioritnej oblasti a životné prostredie a obnoviteľné zdroje sú v PHSR obce v environmentálnej prioritnej oblasti.

Pre naplnenie definovanej vízie si teda obec Skačany stanovila tri hlavné rozvojové oblasti a v rámci nich nasledovné priority:

Prioritná oblasť: Hospodárska

Priorita 1: Rozvoj podnikateľského prostredia a cestovného ruchu

Priorita 2: Skvalitnenie a rozvoj dopravnej infraštruktúry

Priorita 3: Skvalitnenie a rozvoj technickej infraštruktúry

Priorita 4: Rozvoj partnerskej spolupráce

Hospodárska prioritná oblasť pozostáva zo štyroch priorít: rozvoj podnikateľského prostredia a cestovného ruchu (podpora malého a stredného podnikania, rozvoj poľnohospodárstva a lesníctva, podpora samostatne hospodáriacich roľníkov, budovanie turistickej infraštruktúry, podpora miestnych podnikateľov v CR), skvalitnenie a rozvoj dopravnej infraštruktúry (rekonštrukcia miestnych komunikácií, výstavba parkovísk, chodníkov a cyklochodníkov a pod.), skvalitnenie a rozvoj technickej infraštruktúry (plynifikácia, NN sieť, verejné osvetlenie, rozhlas a pod.) a rozvoj partnerskej spolupráce (spolupráca s okolitými obcami, s partnerskými obcami ako aj cezhraničná spolupráca).

Cieľ hospodárskej oblasti:

Rozvíjať potenciál cestovného ruchu a vnútorný potenciál územia, založený na podpore miestneho hospodárstva a vybudovanej dopravnej a technickej infraštruktúry.

Prioritná oblasť: Sociálna

Priorita 5: Rozvoj možností pre bývanie v obci

Priorita 6: Údržba verejných priestorov a efektívna verejná správa

Priorita 7: Rozvoj sociálnej pomoci a zdravotníctva

Priorita 8: Zlepšenie infraštruktúry a kvality vzdelávania a podpora voľnočasových aktivít

Priorita 9: Zachovanie a zveľadenie kultúrneho bohatstva obce

Priorita 10: Rozvoj ľudských zdrojov

Sociálna prioritná oblasť pozostáva zo šiestich rozvojových priorít: rozvoj možností pre bývanie v obci (podpora bytovej výstavby, vysporiadanie pozemkov), efektívna verejná správa a údržba verejných priestorov (rekonštrukcia a údržba verejných priestranstiev, zlepšovanie poskytovaných administratívnych služieb a pod.), rozvoj sociálnej pomoci a zdravotníctva (infraštruktúra zdravotníctva, podpora budovania, príp. rekonštrukcie zariadení občianskej vybavenosti, podpora sociálnych služieb v obci, sociálna pomoc na komunitnej úrovni a pod.), zlepšenie infraštruktúry a

kvality vzdelávania a podpora voľnočasových aktivít (zlepšenie podmienok vzdelávania v MŠ, v ZŠ, výstavba/rekonštrukcia školských a športových zariadení, podpora športových podujatí a telies), zachovanie a zveľadenie kultúrneho bohatstva obce (obnova kultúrnych pamiatok, podpora kultúrnych podujatí a organizácií pôsobiach v oblasti kultúry) a rozvoj ľudských zdrojov (vzdelávanie zamestnancov samosprávy a podpora zamestnanosti).

Cieľ sociálnej oblasti:

Zvyšovať kvalitu ľudských zdrojov, zabezpečiť starostlivosť o občanov odkázaných na sociálnu službu a dostupnú a kvalitnú základnú zdravotnú starostlivosť, podporiť vzdelávaciu infraštruktúru, skvalitňovanie verejných služieb, zabezpečovať pre obyvateľov dôstojné podmienky pre bývanie a spoločenské vyžitie a zachovanie kultúrneho dedičstva.

Prioritná oblasť: Environmentálna

Priorita 11: Rozvoj vodného hospodárstva

Priorita 12: Odpadové hospodárstvo

Priorita 13: Ochrana životného prostredia

Environmentálna prioritná oblasť pozostáva z troch rozvojových priorít: rozvoj vodného hospodárstva (vybudovanie kanalizácie, rekonštrukcia vodovodu a pod.), odpadové hospodárstvo (skvalitňovanie triedeného zberu odpadov a boj proti čiernym skládkam) a ochrana životného prostredia a majetku (ochrana zložiek životného prostredia, budovanie protipovodňových opatrení a pod.).

Cieľ environmentálnej oblasti:

Zabezpečiť pre obyvateľov obce ako aj jej návštevníkov kvalitné životné prostredie a podporovať trvalo udržateľný rozvoj.

Časť C – Programová časť

Programová (plánovacia) časť obsahuje zoznam opatrení a aktivít na zabezpečenie realizácie programu rozvoja obce, t. j. obsahuje podrobnejšie rozpracovanie strategických cieľov v hospodárskej, sociálnej a environmentálnej politike na úroveň opatrení a aktivít, ktoré sú tvorené vecne príbuznými skupinami projektov.

C.1 Hospodárska prioritná oblasť

Priorita 1: Rozvoj podnikateľského prostredia a cestovného ruchu	
Opatrenie	Projekt/Aktivita
1.1 Podpora podnikateľov a zvýšenie zamestnanosti v obci	Spracovanie stratégie podpory podnikania a zvýšenia informovanosti o možnostiach podpory zo strany obce, VUC, štátu, EÚ
	Komunikácia s hlavnými sociálno-ekonomickými partnermi pri koordinácii rozvojových aktivít a projektov obce
	Vytvorenie ekonomických a technických podmienok pre výstavbu priemyselných zón v obci – príprava a realizácia infraštruktúry
	Vymedzenie prenajímateľných priestorov pre potrebné služby a remeselné dielne
	Rekonštrukcia a revitalizácia starých priemyselných zón v obci
	Zakladanie malých a stredných podnikov s majetkovou účasťou obce
	Podpora tradičných odvetví a zavádzanie nových technológií
1.2 Rozvoj poľnohospodárstva a lesného hospodárstva	Podpora poľnohospodárov a samostatne hospodáriacich roľníkov, podpora subjektov lesného hospodárstva a zhodnocovania drevnej hmoty
1.3 Rozvoj cestovného ruchu	Značenie a tvorba cykloturistických trás, náučných chodníkov, turistických chodníkov, tvorba atraktívnych a odpočinkových miest na týchto trasách
	Výstavba pamätnej izby
	Dostupnosť a propagácia prírodných a historických pamiatok v obci
	Budovanie remeselných dvorov
	Podpora vytvárania nových atraktivít v obci
	Tvorba a spracovanie kvalitných propagačných materiálov
	Prepojenie obce so subjektami cestovného ruchu a agroturistiky
	Zachovanie a rozvoj ľudových tradícií (folklór, hudba, pôvodný odev) a ich maximálne využitie v cestovnom ruchu
	Spracovanie kalendára podujatí
	Uzavretie dohôd s podnikateľmi v CR a podporovanie ich aktivít

Priorita 2: Skvalitnenie a rozvoj dopravnej infraštruktúry	
Opatrenie	Projekt/Aktivita
2.1 Zlepšenie dostupnosti obyvateľov obce za prácou a službami do najbližších miest	Rekonštrukcia ciest I. a II. triedy na území katastra obce
2.2 Zlepšenie kvality dopravnej infraštruktúry v obci	Rekonštrukcia a výstavba miestnych komunikácií
	Výstavba a rekonštrukcia chodníkov v obci
	Rekonštrukcia zastávok SAD
	Výstavba a rekonštrukcia parkovísk
	Značenie ciest, chodníkov, ulíc
2.3 Zlepšenie infraštruktúry pre nemotorovú dopravu	Rekonštrukcia lávok a mostov
	Budovanie cyklotrás
Priorita 3: Skvalitnenie a rozvoj technickej infraštruktúry	
Opatrenie	Projekt/Aktivita
3.1 Podpora bezpečnosti a úspory energií v obci	Rekonštrukcia a výstavba verejného osvetlenia
	Vybudovanie kamerového systému v obci
	Rekonštrukcia a výstavba verejného rozhlasu
3.2 Rozvoj technickej infraštruktúry	Výstavba/rekonštrukcia plynovodu, zavedenie plynofikácie do nových častí
	Realizácia vysokorychlostného internetu v obci
Priorita 4: Rozvoj partnerskej spolupráce	
Opatrenie	Projekt/Aktivita
4.1 Rozvoj medzinárodnej spolupráce	Aktivity, workshopy a podujatia zamerané na výmenu skúseností
4.2 Rozvoj spolupráce na úrovni regiónu	Aktivity zamerané na rozvoj spolupráce medzi súkromným a verejným sektorom v obci aj v regióne

C.2 Sociálna prioritná oblasť

Priorita 5: Rozvoj možností pre bývanie v obci	
Opatrenie	Projekt/Aktivita
5.1 Vytváranie podmienok pre rozvoj bývania v obci	Výstavba nájomných bytov
	Podpora a budovanie IBV
5.2 Podpora existujúcich bytových jednotiek	Rekonštrukcia nájomných bytov
Priorita 6: Údržba verejných priestorov a efektívna verejná správa	
Opatrenie	Projekt/Aktivita
6.1 Estetické verejné priestranstvá	Rekonštrukcia/vybudovanie námestia
	Vybudovanie oddychových zón so zelenou infraštruktúrou
	Výstavba amfiteátra
	Vybudovanie detského ihriska
	Vybudovanie trhoviska/trhových miest

6.2 Zmodernizované verejné budovy	Rekonštrukcia obecného úradu
	Rekonštrukcia domu smútku
	Rekonštrukcia a rozširovanie obecného cintorína
	Rekonštrukcia hasičskej zbrojnice
	Rekonštrukcia kultúrneho domu
	Rekonštrukcia/zriadenie obecnej knižnice
6.3 Skvalitnenie verejných služieb poskytovaných občanom	Projekt elektronizácie služieb verejnej správy
	Aktualizácia/tvorba rozvojových dokumentov: program hospodárskeho rozvoja a sociálneho rozvoja obce a územného plánu obce
Priorita 7: Rozvoj sociálnej pomoci a zdravotníctva	
Opatrenie	Projekt/Aktivita
7.1 Kvalitná zdravotná starostlivosť a vybavená zdravotnícka infraštruktúra	Podpora poskytovania kvalitnej zdravotnej starostlivosti
	Rekonštrukcia zdravotného strediska
7.2 Komplexná starostlivosť o sociálne znevýhodnené skupiny občanov	Zriadenie/rekonštrukcia zariadenia poskytujúce opatrovateľské služby
	Zlepšenie úrovne poskytovania domácej ošetrovateľskej starostlivosti, rozšírenie služieb, zvýšenie kvality poskytovaných služieb
	Podpora klubov pre seniorov, podpora aktivít pre matky s deťmi, podpora trávenia voľného času detí a mládeže
	Podpora imobilných a zdravotne postihnutých občanov
Priorita 8: Zlepšenie infraštruktúry a kvality vzdelávania a podpora voľnočasových aktivít	
Opatrenie	Projekt/Aktivita
8.1 Rozvoj a podpora školstva	Rekonštrukcia Materskej školy
	Rekonštrukcia Základnej školy
	Podpora vzdelávacích projektov v MŠ, ZŠ
8.2 Podpora voľnočasových aktivít	Rekonštrukcia futbalového ihriska
	Výstavba multifunkčného športového areálu
	Podpora spolkov, združení a jednotlivcov pôsobiach v oblasti športu
Priorita 9: Zachovanie a zveľadenie kultúrneho bohatstva obce	
9.1 Ochrana kultúrnych pamiatok	Rekonštrukcia a obnova kultúrnych a historických pamiatok
9.2 Uchovanie a rozvíjanie zvykov a tradícií	Organizovanie podujatí a zachovanie ľudových tradícií
	Podpora spolkov, združení a jednotlivcov pôsobiach v oblasti kultúry
	Spracovanie histórie obce, vytvorenie monografie obce
Priorita 10: Rozvoj ľudských zdrojov	
10.1 Vzdelávanie zamestnancov samospráv a organizácií v ich zriaďovateľskej pôsobnosti	Podpora vzdelávacích projektov v MŠ, ZŠ, zamestnancov na obecnom úrade
10.2 Podpora zamestnanosti	Po zamestnanosti pre obyvateľov obce vrátane znevýhodnených skupín občanov

C.3 Environmentálna prioritná oblasť

Priorita 11: Rozvoj vodného hospodárstva	
11.1 Zabezpečenie dostatočného zásobovania obyvateľstva pitnou vodou	Rekonštrukcia vodovodu
11.2 Zabezpečenie environmentálneho odvádzania odpadových vôd	Vybudovanie kanalizácie a ČOV v obci
Priorita 12: Odpadové hospodárstvo	
Opatrenie	Projekt/Aktivita
12. 1 Podpora účinného a ekologického systému odpadového hospodárstva	Nakladanie s komunálnym a drobným stavebným odpadom
	Modernizácia/vybudovanie zberného dvora v obci
	Projekt osvetu, vzdelávania a propagácie separovaného zberu odpadu
	Spracovanie biologického odpadu a zriadenie kompostoviska
Priorita 13: Ochrana životného prostredia	
Opatrenie	Projekt/Aktivita
13.1 Ochrana zložiek životného prostredia	Ochrana vody, pôdy, ovzdušia
	Využívanie alternatívnych zdrojov energie
	Likvidácia čiernych skládok
	Zlepšenie energetickej efektivity verejných budov
13.2 Skvalitnenie životného prostredia	Ochrana prírodných pamiatok, rezervácií a úkazov
	Revitalizácia zanedbaných budov a plôch v obci, verejných priestranstiev
13.3 Ochrana obyvateľov pred ničivým pôsobením prírodných živlov	Protipovodňové opatrenia – priekopy, odrážky, hrádzky, úprava brehov potoka, výstavba odvodňovacích priekop a kanálov
	Protipožiarne opatrenia
	Osveta v rámci krízového stavu pri živelných pohromách

Zdroj: vlastné spracovanie

Časť D – Realizačná časť

Realizačná časť je zameraná na popis postupov inštitucionálneho a organizačného zabezpečenia realizácie programu rozvoja obce, systém monitorovania a hodnotenia plnenia programu rozvoja obce na základe stanovenia merateľných ukazovateľov a vecný a časový harmonogram realizácie programu rozvoja obce formou akčných plánov. Realizačná časť obsahuje:

- popis postupov inštitucionálneho a organizačného zabezpečenia,
- popis systému monitorovania a hodnotenia plnenia PHSR,
- akčný plán.

D.1 Inštitucionálne a organizačné zabezpečenia realizácie PHSR

Kompetencie obce v oblasti regionálneho rozvoja vymedzuje zákon o podpore regionálneho rozvoja č.309/2014 Z.z., § 12 nasledovne:

Obec vo svojej pôsobnosti na účely podpory regionálneho rozvoja

- a) analyzuje a hodnotí úroveň rozvoja svojho územia a jeho častí, zabezpečuje jeho trvalo udržateľný hospodársky rozvoj, sociálny rozvoj a územný rozvoj,
- b) zabezpečuje a koordinuje vypracovanie a realizáciu programu rozvoja obce alebo spoločného programu rozvoja obcí, pravidelne ho monitoruje a každoročne do 31. mája zasiela príslušnému vyššiemu územnému celku správu o jeho plnení a zabezpečuje súlad programu rozvoja obce alebo spoločného programu rozvoja obcí s územnoplánovacou dokumentáciou, ak jej spracovanie vyžaduje osobitný predpis,
- c) spolupracuje s vyšším územným celkom, na území ktorého sa obec nachádza, na príprave a realizácii programu rozvoja vyššieho územného celku a na účely evidencie poskytuje vyššiemu územnému celku program rozvoja obce,
- d) podieľa sa na plnení úloh, ktoré súvisia so zameraním podpory regionálneho rozvoja podľa § 3, v spolupráci s ministerstvom a ostatnými sociálno-ekonomickými partnermi, ktorí sa nachádzajú na území obce,
- e) vytvára podmienky na vznik a rozvoj územnej spolupráce a partnerstiev,
- f) spolupracuje s ďalšími obcami, regiónmi a územnými celkami alebo s orgánmi iných štátov, ktoré plnia funkcie územnej samosprávy,
- g) podporuje rozvoj podnikateľských aktivít potrebných na rozvoj obce.

Na základe uvedeného bude obec Skačany zabezpečovať a koordinovať realizáciu PHSR obce prostredníctvom zodpovedných pracovníkov na Obecnom úrade, ktorí budú mať uvedenú činnosť v pracovnej náplni. Aktivitu, kde hlavným realizátorom bude obec, budú zabezpečované vlastnými zdrojmi (pracovníkmi Obecného úradu prípadne inými obyvateľmi obce) alebo prostredníctvom externých dodávateľov vybraných cez proces v zmysle platného zákona o verejnom obstarávaní. Obecný úrad disponuje kvalifikovanými pracovníkmi so skúsenosťami s realizáciou aktivít po organizačnej, finančnej či technickej stránke. Aktivitu, ktoré budú realizované inými subjektmi (podnikateľmi, organizáciami v obci alebo mimo obce), budú pracovníkmi obecného úradu monitorované. Minimálne jedenkrát ročne bude starosta obce predkladať Zastupiteľstvu správu o monitorovaní a hodnotení PHSR.

D.2 Vecný a časový harmonogram realizácie programu rozvoja obce

Ide o naplánovanie realizácie PHSR formou akčného plánu. Akčný plán predstavuje konkrétny harmonogram činností/projektov/aktivít súvisiacich s rozvojom obce v nadväznosti na prioritné oblasti sociálno-ekonomického rozvoja. Tento plán vychádza zo stratégie, je jej logickou súčasťou a realizuje

sa prostredníctvom konkrétnych projektov a aktivít. Obsahuje predpokladané termíny plnenia jednotlivých úloh, zoznam inštitúcií zodpovedných za ich plnenie a predpokladanú výšku financovania.

Formulár: Akčný plán

Hospodárska oblasť

Opatrenie, projekt/aktivita	Termín	Zodpovedný	Financovanie v EUR	Možný zdroj financovania
Opatrenie: 1.1 Podpora podnikateľov a zvýšenie zamestnanosti v obci				
Spracovanie stratégie podpory podnikania a zvýšenia informovanosti o možnostiach podpory zo strany obce, VÚC, štátu, EÚ	Od roku 2016 podľa potreby	Obec	5 000	VÚC, INTERREG IVC SR-ČR, rozpočet obce
Komunikácia s hlavnými sociálno-ekonomickými partnermi pri koordinácii rozvojových aktivít a projektov obce	Od roku 2016 priebežne	Obec	4 000	VÚC, INTERREG IVC SR-ČR, rozpočet obce
Vytvorenie ekonomických a technických podmienok pre výstavbu priemyselných zón v obci – príprava a realizácia infraštruktúry	Od roku 2016 priebežne	Obec	100 000	ŠF EÚ, rozpočet obce
Vymedzenie prenajímateľných priestorov pre potrebné služby a remeselné dielne	Od roku 2016 podľa potreby	Obec, remeselníci	50 000	IROP, rozpočet obce
Rekonštrukcia a revitalizácia starých priemyselných zón v obci	Od roku 2016 podľa potreby	Obec, podnikateľské subjekty	30 000	IROP, rozpočet obce
Zakladanie malých a stredných podnikov s majetkovou účasťou obce	Od roku 2016 priebežne	Obec, malí a strední podnikatelia	10 000	IROP, rozpočet obce
Podpora tradičných odvetví a zavádzanie nových technológií	Od roku 2016 priebežne	Obec	20 000	Program rozvoja vidieka, rozpočet obce
Opatrenie: 1.2 Rozvoj poľnohospodárstva a lesného hospodárstva				
Podpora poľnohospodárov a samostatne hospodáriacich roľníkov, podpora subjektov lesného hospodárstva a zhodnocovania drevnej hmoty	Od roku 2016 priebežne	Obec, urbárske spoločenstvá, poľnohospodári, SHR	50 000	Program rozvoja vidieka (CLLD), rozpočet obce
Opatrenie: 1.3 Rozvoj cestovného ruchu				
Značenie a tvorba cykloturistických trás, náučných chodníkov, turistických chodníkov, tvorba atraktívnych a odpočinkových miest na týchto trasách	Od roku 2016 priebežne	Obec, záujmové združenia, turistické spolky	20 000	Program rozvoja vidieka (CLLD), rozpočet obce

Výstavba pamätnej izby	Od roku 2016 podľa potreby	Obec	20 000	INTERREG IVC SR-ČR, rozpočet obce
Dostupnosť a propagácia prírodných a historických pamiatok v obci	Od roku 2016 priebežne	Obec	30 000	Program rozvoja vidieka (CLLD), INTERREG IVC SR-ČR, rozpočet obce
Budovanie remeselných dvorov	Od roku 2016 podľa potreby	Obec	20 000	Program rozvoja vidieka (CLLD), INTERREG IVC SR-ČR, rozpočet obce
Podpora vytvárania nových atraktivít v obci	Od roku 2016 priebežne	Obec	100 000	Program rozvoja vidieka (CLLD), INTERREG IVC SR-ČR, rozpočet obce
Tvorba a spracovanie kvalitných propagačných materiálov	Od roku 2016 priebežne	Obec	30 000	Program rozvoja vidieka (CLLD), INTERREG IVC SR-ČR, rozpočet obce
Prepojenie obce so subjektami cestovného ruchu a agroturistiky	Od roku 2016 podľa potreby	Obec, subjekty CR a agroturistiky	20 000	Program rozvoja vidieka (CLLD), INTERREG IVC SR-ČR, rozpočet obce
Zachovanie a rozvoj ľudových tradícií (folklor, hudba, pôvodný odev) a ich maximálne využitie v cestovnom ruchu)	Od roku 2016 priebežne	Obec	50 000	Program rozvoja vidieka (CLLD), INTERREG IVC SR-ČR, rozpočet obce
Spracovanie kalendára podujatí	Od roku 2016 priebežne	Obec	5 000	Program rozvoja vidieka (CLLD), INTERREG IVC SR-ČR, rozpočet obce
Uzavretie dohôd s podnikateľmi v CR a podporovanie ich aktivít	Od roku 2016 podľa potreby	Obec, subjekty CR a agroturistiky	5 000	PRV (CLLD), INTERREG IVC SR-ČR, rozpočet obce
Opatrenie: 2.1 Zlepšenie dostupnosti obyvateľov obce za prácou a službami do najbližších miest				
Rekonštrukcia ciest I. a II. triedy na území katastra obce	Od roku 2016 podľa potreby	Obec	50 000	IROP, VÚC, rozpočet obce
Opatrenie: 2.2 Zlepšenie kvality dopravnej infraštruktúry v obci				
Rekonštrukcia a výstavba miestnych komunikácií	Od roku 2016 podľa potreby	Obec	300 000	Program rozvoja vidieka (CLLD), rozpočet obce
Výstavba a rekonštrukcia chodníkov v obci	Od roku 2016 podľa potreby	Obec	200 000	Program rozvoja vidieka (CLLD), rozpočet obce

Rekonštrukcia zastávok SAD	Od roku 2016 podľa potreby	Obec	20 000	Program rozvoja vidieka (CLLD), IROP (CLLD), rozpočet obce
Výstavba a rekonštrukcia parkovísk	Od roku 2016 podľa potreby	Obec	100 000	Program rozvoja vidieka (CLLD), IROP (CLLD), rozpočet obce
Značenie ciest, chodníkov, ulíc	Od roku 2016 podľa potreby	Obec	10 000	Program rozvoja vidieka (CLLD), rozpočet obce
Rekonštrukcia lávok a mostov	Od roku 2016 podľa potreby	Obec	40 000	Program rozvoja vidieka (CLLD), rozpočet obce
Opatrenie: 2.3 Zlepšenie infraštruktúry pre nemotorovú dopravu				
Budovanie cyklotrás	Od roku 2016 podľa potreby	Obec	50 000	Program rozvoja vidieka (CLLD), INTERREG IVC SR-ČR, rozpočet obce
Opatrenie: 3.1 Podpora bezpečnosti a úspory energií v obci				
Rekonštrukcia a výstavba verejného osvetlenia	Od roku 2016 podľa potreby	Obec	200 000	Program rozvoja vidieka (CLLD), IROP (CLLD), rozpočet obce
Vybudovanie kamerového systému v obci	Od roku 2016 podľa potreby	Obec	50 000	Ministerstvo vnútra, IROP, rozpočet obce
Rekonštrukcia a výstavba verejného rozhlasu	Od roku 2016 podľa potreby	Obec	50 000	Program rozvoja vidieka (CLLD), IROP (CLLD), rozpočet obce
Opatrenie: 3.2 Rozvoj technickej infraštruktúry				
Výstavba/rekonštrukcia plynovodu, zavedenie plynifikácie do nových častí	Od roku 2016 podľa potreby	Obec	30 000	IROP (CLLD), rozpočet obce
Realizácia vysokorychlostného internetu v obci	Od roku 2016 podľa potreby	Obec	30 000	IROP (CLLD), Program rozvoja vidieka (CLLD), rozpočet obce
Opatrenie: 4.1 Rozvoj medzinárodnej spolupráce				
Aktivity, workshopy a podujatia zamerané na výmenu skúseností	Od roku 2016 priebežne	Obec	20 000	Program rozvoja vidieka (CLLD), INTERREG IVC SR-ČR, rozpočet obce
Opatrenie: 4.2 Rozvoj spolupráce na úrovni regiónu				

Aktivity zamerané na rozvoj spolupráce medzi súkromným a verejným sektorom v obci aj v regióne	Od roku 2016 priebežne	Obec	20 000	Program rozvoja vidieka (CLLD), rozpočet obce
--	------------------------	------	--------	---

Sociálna oblasť

Opatrenie, projekt/aktivita	Termín	Zodpovedný	Financovanie	Možný zdroj financovania
Opatrenie: 5.1 Vytváranie podmienok pre rozvoj bývania v obci				
Výstavba nájomných bytov	Od roku 2016 podľa potreby	Obec	500 000	Štátny fond rozvoja bývania, rozpočet obce
Podpora a budovanie IBV	Od roku 2016 podľa potreby	Obec	500 000	Štátny fond rozvoja bývania, rozpočet obce
Opatrenie: 5.2 Podpora existujúcich bytových jednotiek				
Rekonštrukcia nájomných bytov	Od roku 2016 podľa potreby	Obec	20 000	Štátny fond rozvoja bývania, rozpočet obce
Opatrenie: 6.1 Estetické verejné priestranstvá				
Rekonštrukcia/vybudovanie námestia	Od roku 2016 podľa potreby	Obec	50 000	Program rozvoja vidieka (CLLD), rozpočet obce
Vybudovanie oddychových zón so zelenou infraštruktúrou	Od roku 2016 podľa potreby	Obec	70 000	Program rozvoja vidieka (CLLD), rozpočet obce
Výstavba amfiteátra	Od roku 2016 podľa potreby	Obec	10 000	Program rozvoja vidieka (CLLD), rozpočet obce
Vybudovanie detského ihriska	Od roku 2016 podľa potreby	Obec	30 000	Program rozvoja vidieka (CLLD), rozpočet obce
Vybudovanie trhoviska/trhových miest	Od roku 2016 podľa potreby	Obec	20 000	Program rozvoja vidieka (CLLD), rozpočet obce
Opatrenie: 6.2 Zmodernizované verejné budovy				
Rekonštrukcia obecného úradu	Od roku 2016 podľa potreby	Obec	30 000	IROP, Program rozvoja vidieka

				(CLLD), rozpočet obce
Rekonštrukcia domu smútku	Od roku 2016 podľa potreby	Obec	10 000	Program rozvoja vidieka (CLLD), rozpočet obce
Rekonštrukcia a rozširovanie obecného cintorína	Od roku 2016 podľa potreby	Obec	20 000	Program rozvoja vidieka (CLLD), rozpočet obce
Rekonštrukcia hasičskej zbrojnice	Od roku 2016 podľa potreby	Obec	50 000	Program rozvoja vidieka (CLLD), rozpočet obce
Rekonštrukcia kultúrneho domu	Od roku 2016 podľa potreby	Obec	300 000	Program rozvoja vidieka (CLLD), rozpočet obce
Rekonštrukcia/zriadenie obecnej knižnice	Od roku 2016 podľa potreby	Obec	20 000	Program rozvoja vidieka (CLLD), rozpočet obce
Opatrenie: 6.3 Skvalitnenie verejných služieb poskytovaných občanom				
Projekt elektronizácie služieb verejnej správy	Od roku 2016 podľa potreby	Obec	10 000	Ministerstvo vnútra, rozpočet obce
Aktualizácia/tvorba rozvojových dokumentov: program hospodárskeho rozvoja a sociálneho rozvoja obce a územného plánu obce	Od roku 2016 podľa potreby	Obec	10 000	VÚC, rozpočet obce
Opatrenie: 7. 1 Kvalitná zdravotná starostlivosť a vybavená zdravotnícka infraštruktúra				
Podpora poskytovania kvalitnej zdravotnej starostlivosti	Od roku 2016 priebežne	Obec	20 000	Program rozvoja vidieka (CLLD), rozpočet obce
Rekonštrukcia zdravotného strediska	Od roku 2016 podľa potreby	Obec	70 000	Program rozvoja vidieka (CLLD), rozpočet obce
Opatrenie: 7.2 Komplexná starostlivosť o sociálne znevýhodnené skupiny občanov				
Zriadenie/rekonštrukcia zariadenia poskytujúce opatrovateľské služby	Od roku 2016 podľa potreby	Obec	100 000	Program rozvoja vidieka (CLLD), rozpočet obce
Zlepšenie úrovne poskytovania domácej ošetrovateľskej starostlivosti, rozšírenie služieb, zvýšenie kvality poskytovaných služieb	Od roku 2016 priebežne	Obec	20 000	Program rozvoja vidieka (CLLD), rozpočet obce
Podpora klubov pre seniorov, podpora aktivít pre matky s deťmi, podpora trávenia voľného času detí a mládeže	Od roku 2016 priebežne	Obec	30 000	Program rozvoja vidieka (CLLD), rozpočet obce

Podpora imobilných a zdravotne postihnutých občanov	Od roku 2016 priebežne	Obec	20 000	Program rozvoja vidieka (CLLD), rozpočet obce
Opatrenie: 8.1 Rozvoj a podpora školstva				
Rekonštrukcia Materskej školy	Od roku 2016 podľa potreby	Obec	100 00	IROP, rozpočet obce
Rekonštrukcia Základnej školy	Od roku 2016 podľa potreby	Obec	200 000	IROP, rozpočet obce
Podpora vzdelávacích projektov v MŠ, ZŠ	Od roku 2016 priebežne	Obec	50 000	IROP, Štátny rozpočet, rozpočet obce
Opatrenie: 8.2 Podpora voľnočasových aktivít				
Rekonštrukcia futbalového ihriska a športových areálov: tenisové kurty a hokejbalové ihrisko	Od roku 2016 podľa potreby	Obec	100 000	IROP, Program rozvoja vidieka (CLLD), rozpočet obce
Výstavba multifunkčného športového areálu	Od roku 2016 podľa potreby	Obec	70 000	IROP, Program rozvoja vidieka (CLLD), rozpočet obce
Podpora spolkov, združení a jednotlivcov pôsobiach v oblasti športu	Od roku 2016 priebežne	Obec, športové kluby a spolky	20 000	IROP, Program rozvoja vidieka (CLLD), rozpočet obce
Opatrenie: 9.1 Ochrana kultúrnych pamiatok				
Rekonštrukcia a obnova kultúrnych a historických pamiatok	Od roku 2016 podľa potreby	Obec, občianske združenia	50 000	Program rozvoja vidieka (CLLD), INTERREG IVC SR-ČR, rozpočet obce
Opatrenie: 9.2 Uchovanie a rozvíjanie zvykov a tradícií				
Organizovanie podujatí a zachovanie ľudových tradícií	Od roku 2016 priebežne	Obec, občianske združenia	20 000	Program rozvoja vidieka (CLLD), INTERREG IVC SR-ČR, rozpočet obce
Podpora spolkov, združení a jednotlivcov pôsobiach v oblasti kultúry	Od roku 2016 priebežne	Obec, občianske združenia	30 000	Program rozvoja vidieka (CLLD), rozpočet obce
Spracovanie histórie obce, vytvorenie monografie obce	Od roku 2016 podľa potreby	Obec	20 000	Program rozvoja vidieka (CLLD), INTERREG IVC SR-ČR, rozpočet obce
Opatrenie: 10.1 Vzdelávanie zamestnancov samospráv a organizácií v ich zriaďovateľskej pôsobnosti				

Podpora vzdelávacích projektov v MŠ, ZŠ, zamestnancov na obecnom úrade	Od roku 2016 podľa potreby	Obec	30 000	OP ĽZ, rozpočet obce
Opatrenie: 10. 2 Podpora zamestnanosti				
Po zamestnanosti pre obyvateľov obce vrátane znevýhodnených skupín občanov	Od roku 2016 podľa potreby	Obec	30 000	OP ĽZ, rozpočet obce

Environmentálna oblasť

Opatrenie, projekt/aktivita	Termín	Zodpovedný	Financovanie	Možný zdroj financovania
Opatrenie: 11.1 Zabezpečenie dostatočného zásobovania obyvateľstva pitnou vodou				
Rekonštrukcia vodovodu	Od roku 2016 priebežne	Obec, vodárenská spoločnosť	100 000	IROP, Envirofond, Štátny rozpočet, rozpočet obce
Opatrenie: 11.2 Zabezpečenie environmentálneho odvádzania odpadových vôd				
Vybudovanie kanalizácie a ČOV v obci	Od roku 2016 priebežne	Obec	1 000 000	IROP, Envirofond, Štátny rozpočet, rozpočet obce
Opatrenie: 12.1 Podpora účinného a ekologického systému odpadového hospodárstva				
Nakladanie s komunálnym a drobným stavebným odpadom	Od roku 2016 priebežne	Obec	30 000	IROP, Envirofond, Štátny rozpočet, rozpočet obce
Modernizácia/vybudovanie zberného dvora v obci	Od roku 2016 podľa potreby	Obec	100 000	IROP, Envirofond, Štátny rozpočet, rozpočet obce
Projekt osvetly, vzdelávania a propagácie separovaného zberu odpadu	Od roku 2016 priebežne	Obec	10 000	IROP, Envirofond, Štátny rozpočet, rozpočet obce
Spracovanie biologického odpadu a zriadenie kompostoviska	Od roku 2016 podľa potreby	Obec	100 000	IROP, Envirofond, Štátny rozpočet, rozpočet obce
Opatrenie: 13.1 Ochrana zložiek životného prostredia				
Ochrana vody, pôdy, ovzdušia	Od roku 2016 priebežne	Obec	20 000	IROP, Envirofond, Štátny rozpočet, rozpočet obce

Využívanie alternatívnych zdrojov energie	Od roku 2016 priebežne	Obec	30 000	IROP, Envirofond, Štátny rozpočet, rozpočet obce
Likvidácia čiernych skládok	Od roku 2016 priebežne	Obec	20 000	IROP, Envirofond, Štátny rozpočet, rozpočet obce
Zlepšenie energetickej efektivity verejných budov	Od roku 2016 podľa potreby	Obec	100 000	IROP, Envirofond, Štátny rozpočet, rozpočet obce
Opatrenie: 13.2 Skvalitnenie životného prostredia				
Ochrana prírodných pamiatok, rezervácií a úkazov	Od roku 2016 priebežne	Obec	30 000	IROP, Envirofond, Štátny rozpočet, rozpočet obce
Revitalizácia zanedbaných budov a plôch v obci, verejných priestranstiev	Od roku 2016 podľa potreby	Obec	80 000	IROP, Envirofond, Štátny rozpočet, rozpočet obce
Opatrenie: 13.3 Ochrana obyvateľov pred ničivým pôsobením prírodných živlov				
Protipovodňové opatrenia – priekopy, odrážky, hrádzky, úprava brehov potoka, výstavba odvodňovacích priekop a kanálov	Od roku 2016 priebežne	Obec	100 000	IROP, Envirofond, Štátny rozpočet, rozpočet obce
Protipožiarne opatrenia	Od roku 2016 priebežne	Obec	50 000	IROP, Envirofond, Štátny rozpočet, rozpočet obce
Osveta v rámci krízového stavu pri živelných pohromách	Od roku 2016 priebežne	Obec	5 000	IROP, Envirofond, Štátny rozpočet, rozpočet obce

Zdroj: vlastné spracovanie

Prioritné aktivity, ktoré obec plánuje realizovať v období rokov 2016-2017, sú uvedené v nasledujúcej tabuľke.

Tabuľka č. 25: Zoznam prioritne plánovaných projektových zámerov na roky 2016-2017:

Aktivita
Výstavba chodníkov v obci
Rekonštrukcia verejných budov v obci a dokončenie rekonštrukcie ZŠ
Zriadenie kompostoviska a zberného dvora
Kamerový systém
Vytvorenie multifunkčného ihriska a rekonštrukcia športových areálov
Vybudovanie detského ihriska
Zriadenie múzea/pamätnej izby v obci
Rekonštrukcia verejných priestranstiev
Rekonštrukcia zdravotného strediska a lekárne
Dobudovanie kanalizácie
Bezbariérové vstupy do verejných zariadení v obci
Protipovodňové opatrenia

Zdroj: vlastné spracovanie, OcÚ Skačany

D.3 Systém monitorovania a hodnotenia plnenia programu rozvoja obce

Táto časť pojednáva o monitorovaní a hodnotení plnenia programu rozvoja obce na základe stanovených merateľných ukazovateľov. Aby boli jednotlivé projektové zábery programového dokumentu obce realizované v súlade s princípmi efektívnosti a účinnosti vynakladania finančných prostriedkov je potrebné na úrovni obce monitorovať celkový proces implementácie stratégie a navrhovať, v prípade potreby, zmeny v realizácii strategických plánov, ich doplnenie, prípadne prípravu nových dokumentov potrebných pre napĺňanie globálneho cieľa obce.

V súlade so snahou Slovenskej republiky o znižovanie rozdielov v úrovni rozvoja jednotlivých regiónov boli východiskom pri príprave Plánu hospodárskeho a sociálneho rozvoja obce Skačany na roky 2015-2022 nasledovné strategické dokumenty:

- Národný strategický referenčný rámec Slovenskej republiky
- Národná stratégia trvalo udržateľného rozvoja
- Stratégia rozvoja konkurencie schopnosti Slovenska do roku 2010
- Program hospodárskeho a sociálneho rozvoja Trenčianskeho samosprávneho kraja.
- Územný plán obce Skačany

Obecné zastupiteľstvo obce Skačany bude na svojich stretnutiach jedenkrát ročne prehodnocovať plnenie Programu hospodárskeho rozvoja a sociálneho rozvoja obce. Podklady k hodnoteniu plnenia akčného plánu bude pripravovať starosta obce so zamestnancami Obecného úradu.

V rámci monitorovania plnenia akčného plánu, prípadne aktualizácie akčného plánu obec raz ročne získa a spracuje informácie o pripravovaných a realizovaných aktivitách v rámci realizácie PHSR obce a získa a vyhodnotí pripomienky úradu, poslancov a verejnosti týkajúce sa aktualizácie akčného plánu, zvyčajne do leta v čase začiatku prípravy rozpočtu na ďalší rok.

V rámci hodnotenia plnenia PHSR obec každoročne vyhodnotí dosiahnuté výsledky a dosahy realizovaných opatrení za predošlý rok na základe merateľných ukazovateľov, ktoré budú výsledkom realizovaných aktivít a projektov. Výsledné hodnotenie, ktoré bude obsahovať plnenie PHSR podľa jednotlivých opatrení a priorít, zašle obec Skačany do 31.5. na Trenčiansky samosprávny kraj podľa zákona o RR.

V prípade potreby môže obec uskutočniť aktualizáciu PHSR (spravidla sa robí každé 3 – 4 roky), pričom aktualizovaný dokument musí schváliť zastupiteľstvo obce.

Tabuľka č. 26: Merateľné ukazovatele podľa jednotlivých opatrení

Opatrenie	Ukazovatele	Merateľná jednotka	Cieľová hodnota (rok 2022)
1.1 Podpora podnikateľov a zvýšenie zamestnanosti v obci	Novovzniknuté podnikateľské subjekty	Počet	15
	Nové pracovné miesta	Počet	30
1.2 Rozvoj poľnohospodárstva a lesného hospodárstva	Podporení poľnohospodári, SHR a subjekty lesného hospodárstva	Počet	5
1.3 Rozvoj cestovného ruchu	Vyznačené cyklotrasy, náučné chodníky, turistické trasy	Počet	3
	Novovybudované odpočinkové a atraktívne miesta	Počet	3
	Počet nových služieb a produktov CR	Počet	4
2.1 Zlepšenie dostupnosti obyvateľov obce za prácou a službami do najbližších miest	počet km rekonštruovaných ciest I. a II. triedy	km	5
2.2 Zlepšenie kvality dopravnej infraštruktúry v obci	Zrekonštruované miestne komunikácie	km	1
	Nové miestne komunikácie	km	0,5
	Zrekonštruované chodníky	km	1
	Nové chodníky	km	0,5
	Zrekonštruované mosty a lávky	Počet	2
2.3 Zlepšenie infraštruktúry pre nemotorovú dopravu	Vybudované cyklotrasy	km	5

3.1 Podpora bezpečnosti a úspory energií v obci	Novoinštalované úsporné svietidlá	% pokrytia	100
	Novoinštalované reprosústavy	% pokrytia	100
3.2 Rozvoj technickej infraštruktúry	Pokrytie obce vysokorychlostným internetom	% pokrytia	100
4.1 Rozvoj medzinárodnej spolupráce	Medzinárodné workshopy zamerané na výmenu skúseností	Počet	5
4.2 Rozvoj spolupráce na úrovni regiónu	Aktivity na podporu regionálnej spolupráce	Počet	10
5.1 Vytváranie podmienok pre rozvoj bývania v obci	Upravené plochy pre IBV	m ²	10 000
5.2 Podpora existujúcich bytových jednotiek	Rekonštruované obecné nájomné bytové domy	počet	2
6.1 Estetické verejné priestranstvá	Zrekonštruované plochy verejných priestranstiev	m ²	10
	Novovybudované verejné priestranstvá s prvkami zelenej infraštruktúry	Počet	2
	Trhovisko	Počet	1
	Detské ihrisko	Počet	2
6.2 Zmodernizované verejné budovy	Zrekonštruované verejné budovy	Počet	5
6.3 Skvalitnenie verejných služieb poskytovaných občanom	Využívanie verejných služieb	%	100
7.1 Kvalitná zdravotná starostlivosť a vybavená zdravotnícka infraštruktúra	Novovzniknuté služby v zdravotníctve	Počet	2
	Rekonštruované budovy poskytujúce zdravotnú starostlivosť	počet	1
7.2 Komplexná starostlivosť o sociálne znevýhodnené skupiny občanov	Podporené osoby odkázané na sociálnu službu so zabezpečenou starostlivosťou na komunitnej úrovni	Počet	200
8.1 Rozvoj a podpora školstva	Zrekonštruované objekty určené na vzdelávanie	Počet	2
	Vzdelávacie projekty	Počet	2
8.2 Podpora voľnočasových aktivít	Novovybudované voľnočasové možnosti (ihriská a pod.)	Počet	2
9.1 Ochrana kultúrnych pamiatok	Rekonštruované a/alebo obnovené budovy kultúrnych pamiatok	Počet	2
9.2 Uchovanie a rozvíjanie zvykov a tradícií	Podujatia zamerané na zachovanie tradícií	Počet	10
	Návštevnosť podujatí	%	100
10.1 Vzdelávanie zamestnancov samospráv a organizácií v ich zriaďovateľskej pôsobnosti	Vzdelávacie projekty pre zamestnancov samosprávy a podnikateľov	počet	4

10.2 Podpora zamestnanosti	Počet zamestnaných obyvateľov cez samosprávne aktivity	počet	2
11.1 Zabezpečenie dostatočného zásobovania obyvateľstva pitnou vodou	Dĺžka zrekonštruovaného vodovodu	km	5
11.2 Zabezpečenie environmentálneho odvádzania odpadových vôd	Domácnosti napojené na kanalizáciu	%	100
12.1 Podpora účinného a ekologického systému odpadového hospodárstva	Projekt osvetý, vzdelávania a propagácie separovaného zberu odpadu	Počet	7
13.1 Ochrana zložiek životného prostredia	Odstránené čierne skládky	Počet	2
	Domácnosti využívajúce alternatívne zdroje energie	Počet	20
	Verejné budovy s efektívnejším energetickým hospodárstvom	Počet	3
13.2 Skvalitnenie životného prostredia	Revitalizované a upravené zanedbané budovy a plochy	Počet	2
13.3 Ochrana obyvateľov pred ničivým pôsobením prírodných živlov	Vybudované protipovodňové a protipožiarne opatrenia	Počet	2

Zdroj: vlastné spracovanie

Časť E – Finančná časť

Finančná časť obsahuje finančné zabezpečenie jednotlivých opatrení a aktivít, inštitucionálnu a organizačnú stránku realizácie programu rozvoja obce.

Táto časť obsahuje:

- indikatívny finančný plán na celú realizáciu PHSR,
- model viaczdrojového financovania jednotlivých opatrení, aktivít (projektov) za účasti sociálno-ekonomických partnerov v území v prepojení na programový rozpočet obce/VÚC,
- hodnotiacu tabuľku pre výber projektov

E.1 Indikatívny finančný plán na celú realizáciu PHSR

Finančné vyčíslenie jednotlivých aktivít sa v PHRSR uvádza pri väčšine opatrení a aktivít, potrebných na naplnenie cieľov programu. Tie sú stanovené odhadom, konečné rozpočty budú

súčasťou vykonávacích plánov. Pri schvaľovaní financovania jednotlivých úloh, vyplývajúcich z aktivít, sa bude prihliadať na ich dôležitosť a dopad na hospodársky a sociálny rozvoj obce. Viaceré úlohy sa môžu realizovať v rámci bežnej prevádzky samosprávy, mnohé však vyžadujú náročnejšie finančné a personálne zdroje a spoluprácu s inými subjektami.

Zdroje financovania na zabezpečenie realizácie PHSR definuje zákon o regionálnom rozvoji č.309/2014 Z.z. v paragrafe 4, kde sú uvedené zdroje na podporu regionálneho rozvoja:

(1) Regionálny rozvoj sa financuje

- a) zo štátneho rozpočtu vrátane finančných prostriedkov z rozpočtových kapitol ministerstiev,
- b) zo štátnych účelových fondov,
- c) z rozpočtov vyšších územných celkov,
- d) z rozpočtov obcí,
- e) z prostriedkov fyzických osôb,
- f) z prostriedkov právnických osôb,
- g) z úverov a príspevkov medzinárodných organizácií,
- h) z prostriedkov vyplývajúcich z medzinárodných zmlúv o poskytnutí grantu uzatvorených medzi Slovenskou republikou a inými štátmi,
- i) z iných prostriedkov, ak to ustanoví osobitný predpis.

(2) Doplnkovým zdrojom finančného zabezpečenia podpory regionálneho rozvoja sú finančné prostriedky z fondov Európskej únie poskytované podľa osobitných predpisov.

Finančné prostriedky z fondov Európskej únie na roky 2014-2020 sú rozdelené do viacerých programov:

- Operačný program Výskum a inovácie
- Operačný program Ľudské zdroje
- Integrovaný regionálny operačný program
- Operačný program Kvalita životného prostredia
- Operačný program Integrovaná infraštruktúra
- Operačný program Efektívna verejná správa
- Program rozvoja vidieka SR
- INTERREG IVC

Okrem uvedených fondov je možné využívať aj ďalšie programy EÚ. Štruktúra uvedených zdrojov bude závisieť na aktuálnej finančnej situácii obce ako aj na spoločensko-ekonomických podmienkach.

Formulár: Indikatívny rozpočet - sumarizácia

	Spolu v EUR
I. Hospodárska oblasť	1 739 000,00
II. Sociálna oblasť	2 630 000,00
III. Environmentálna oblasť	1 775 000,00

Zdroj: vlastné spracovanie

E.2 Model viaczdrojového financovania a finančný rámec

Financovanie jednotlivých projektov sa bude realizovať z viacerých zdrojov, pričom závisieť bude od aktuálnej finančnej situácie obce a aktuálnych potrieb. Financovanie sa tak bude opierať o zdroje obce, o národné zdroje, o zdroje z EŠIF, VÚC, o súkromné a ďalšie zdroje.

Intervenčná matica predstavuje odhad objemu potrebných zdrojov na realizáciu jednotlivých projektových zámerov. Finálna podoba a konkrétna výška investícií bude známa až po vypracovaní projektovej dokumentácie a vychádzať bude najmä z procesu verejného obstarávania.

Formulár: Model viaczdrojového financovania - intervenčná matica

Opatrenie	EÚ + štát	Obec	Celkové náklady
1.1 Podpora podnikateľov a zvýšenie zamestnanosti v obci	197 100,00	21 900,00	219 000,00
1.2 Rozvoj poľnohospodárstva a lesného hospodárstva	45 000,00	5 000,00	50 000,00
1.3 Rozvoj cestovného ruchu	270 000,00	30 000,00	300 000,00
2.1 Zlepšenie dostupnosti obyvateľov obce za prácou a službami do najbližších miest	45 000,00	5 000,00	50 000,00
2.2 Zlepšenie kvality dopravnej infraštruktúry v obci	603 000,00	67 000,00	670 000,00
2.3 Zlepšenie infraštruktúry pre nemotorovú dopravu	45 000,00	5 000,00	50 000,00
3.1 Podpora bezpečnosti a úspory energií v obci	270 000,00	30 000,00	300 000,00
3.2 Rozvoj technickej infraštruktúry	57 000,00	3 000,00	60 000,00
4.1 Rozvoj medzinárodnej spolupráce	18 000,00	2 000,00	20 000,00
4.2 Rozvoj spolupráce na úrovni regiónu	18 000,00	2 000,00	20 000,00

5.1 Vytváranie podmienok pre rozvoj bývania v obci	950 000,00	50 000,00	1 000 000,00
5.2 Podpora existujúcich bytových jednotiek	18 000,00	2 000,00	20 000,00
6.1 Estetické verejné priestranstvá	162 000,00	18 000,00	180 000,00
6.2 Zmodernizované verejné budovy	408 500,00	21 500,00	430 000,00
6.3 Skvalitnenie verejných služieb poskytovaných občanom	18 000,00	2 000,00	20 000,00
7.1 Kvalitná zdravotná starostlivosť a vybavená zdravotnícka infraštruktúra	81 000,00	9 000,00	90 000,00
7.2 Komplexná starostlivosť o sociálne znevýhodnené skupiny občanov	153 000,00	17 000,00	170 000,00
8.1 Rozvoj a podpora školstva	315 000,00	35 000,00	350 000,00
8.2 Podpora voľnočasových aktivít	171 000,00	19 000,00	190 000,00
9.1 Ochrana kultúrnych pamiatok	45 000,00	5 000,00	50 000,00
9.2 Uchovanie a rozvíjanie zvykov a tradícií	63 000,00	7 000,00	70 000,00
10.1 Vzdelávanie zamestnancov samospráv a organizácií v ich zriaďovateľskej pôsobnosti	27 000,00	3 000,00	30 000,00
10.2 Podpora zamestnanosti	27 000,00	3 000,00	30 000,00
11.1 Zabezpečenie dostatočného zásobovania obyvateľstva pitnou vodou	90 000,00	10 000,00	100 000,00
11.2 Zabezpečenie environmentálneho odvádzania odpadových vôd	950 000,00	50 000,00	1 000 000,00
12.1 Podpora účinného a ekologického systému odpadového hospodárstva	228 000,00	12 000,00	240 000,00
13.1 Ochrana zložiek životného prostredia	161 500,00	8 500,00	170 000,00
13.2 Skvalitnenie životného prostredia	99 000,00	11 000,00	110 000,00
13.3 Ochrana obyvateľov pred ničivým pôsobením prírodných živlov	147 250,00	7 750,00	155 000,00

Zdroj: vlastné spracovanie

Záver

Schválenie PHSR	
Dokument	Názov: Program hospodárskeho rozvoja a sociálneho rozvoja obce Skačany na roky 2015 – 2022 Štruktúra dokumentu: dokument je štruktúrovaný podľa zákona č. 539/2008 Z. z. o podpore regionálneho rozvoja a podľa Metodiky na vypracovanie Programu hospodárskeho a sociálneho rozvoja obce/obcí/VÚC, vydanéj Ministerstvom dopravy, výstavby a regionálneho rozvoja, verzia 2.0, február 2015.
Spracovanie	Forma a obdobie spracovania: spracovanie PHSR vykonala obec v partnerstve s externým odborníkom, ktorý koordinoval proces tvorby dokumentu a zabezpečoval dodržiavanie metodických postupov. Obdobie spracovania: Dokument bol spracovaný v mesiacoch jún – október 2015. Riadiaci tím: riadiaci tím pozostával z 3 členov a v procese spracovania mal 2 pracovné zasadania. Pracovné skupiny: pracovná skupina mala 6 členov a konali sa 2 pracovné zasadnutia Autor dokumentu: MVL Štefánek, s.r.o. Účasť verejnosti a komunikácia s ňou: verejnosť bola vyzývaná participovať na procese spracovania PHSR prostredníctvom web stránky obce, obecného rozhlasu a osobným podaním. Jej názory boli zozbierané formou dotazníkového prieskumu.
Prerokovanie	Prerokovanie v orgánoch samosprávy: 20.11.2015 Verejné pripomienkovanie: 20.11.2015
Schválenie	Návrh na uznesenie zastupiteľstva: „Obecné zastupiteľstvo schvaľuje Program hospodárskeho rozvoja a sociálneho rozvoja obce Skačany na roky 2015 – 2022“.

Prílohy PHSR

Príloha č. 1 – Zoznam informačných zdrojov použitých v PHSR (východiskové strategické a koncepčné dokumenty, súvisiaca legislatíva)

Príloha č. 2 – Zoznam skratiek použitých v PHSR

Príloha č. 3 – Formulár č. A 4 - Evidencia podnikateľských subjektov Skačany

Príloha č. 4 – Formulár č. A 5 - Evidencia mimovládnych organizácií Skačany

Príloha č. 5 – Formulár č. Ú 6 - Ex-post hodnotenie predchádzajúceho PHSR

Príloha č. 6 – Bytový a domový fond v obci Skačany za rok 2011

Príloha č. 7 – Odvetvia ekonomickej činnosti v obci Skačany za rok 2011