

PROGRAM HOSPODÁRSKEHO ROZVOJA A SOCIÁLNEHO ROZVOJA OBCE VEĽKÉ KRŠTENANY (2015-2022)



Názov:	Program hospodárskeho rozvoja a sociálneho rozvoja obce Veľké Kršteňany na roky 2015 - 2022
Dátum schválenia PHSR:	15. 12. 2015
Uznesenie obecného zastupiteľstva:	60/XII/2015
Dátum platnosti:	od 15. 12. 2015 do 31. 12. 2022

Obsah

Úvod	4
Zámer spracovania PHSR	4
Harmonogram spracovania PHSR	6
Východiskové strategické a koncepcné dokumenty	8
Časť A - Analytická časť.....	9
Časť A.1 Analýza vnútorného prostredia.....	9
A.1.1 Základná charakteristika obce.....	9
A.1.2 História obce	10
A.1.3 Prírodné podmienky a životné prostredie	10
A.1.4 Obyvateľstvo a demografická situácia.....	14
A.1.5 Trh práce a sociálna situácia	21
A.1.6 Hospodárska základňa	23
A.1.7 Občianska vybavenosť	25
A.1.8 Kultúra, spoločenské aktivity a neziskový sektor	26
A.1.9 Bývanie a bytový fond	26
A.1.10 Dopravná a technická infraštruktúra, cestovný ruch	27
A.1.11 Štruktúra samosprávy a hospodárenie obce	29
Časť A.2 Analýza vonkajšieho prostredia.....	32
A.2.1. Podmienky udržateľného rozvoja obce - Identifikáciu hlavných vonkajších faktorov rozvoja územia	34
A.2.2. Analýza príležitostí a ohrození pre rast a rozvoj územia	35
A.3 Zhodnotenie súčasného stavu územia	36
A.3.1. SWOT analýza.....	36
A.3.2. Možné riziká a ohrozenia vo väzbe na existujúce stratégie a koncepcie.....	38
A.3.3. Odhad budúceho možného vývoja obce, využívanie jej vnútorného potenciálu a limitov rozvoja	39
A.3.4. Zhodnotenie výsledkov dotazníkového prieskumu.....	40
Časť B - Strategická časť	42
Časť C – Programová časť	45
C. 1 Hospodárska prioritná oblasť.....	45
C. 2 Sociálna prioritná oblasť	46
C.3 Environmentálna prioritná oblasť	47
Časť D – Realizačná časť	49
D.1. Inštitucionálne a organizačné zabezpečenia realizácie PHSR.....	49
D. 2 Vecný a časový harmonogram realizácie programu rozvoja obce.....	50

D. 3 Systém monitorovania a hodnotenia plnenia programu rozvoja obce	57
Časť E – Finančná časť	61
E. 1 Indikatívny finančný plán na celú realizáciu PHSR.....	61
E. 2 Model viaczdrojového financovania a finančný rámec	62
Záver.....	65
Prílohy PHSR	66

Úvod

Program hospodárskeho rozvoja a sociálneho rozvoja (PHSR) predstavuje spolu s územným plánom základný a kľúčový dokument pre riadenie samosprávy, ktorý vychádza z poznania situácie a konkrétnych potrieb obyvateľov, podnikateľov, záujmových skupín a ďalších subjektov v území, formuluje predstavu obce o budúcnosti spolu s činnosťami a projektmi na jej zabezpečenie. PHSR systémovo a koncepcne analyzuje a určuje budúcnosť rozvoja spolu s činnosťami, investičnými projektmi so zdrojovým krytím na jej zabezpečenie. Vytvára určitý rámec, ktorého naplnenie by malo byť zárukou, že tento strategický dokument nebude len zbytočne rozsiahlym a popisným zoznamom nereálnych plánov (zoznamom zámerov, na ktoré obec nemá dostatok finančných prostriedkov), ale bude skutočným strategickým rozvojovým dokumentom s cieľom dosiahnuť zvýšenie kvality životnej úrovne obyvateľov na vybranom území.

Jednotlivé kapitoly tohto PHSR sú vypracované v súlade s Metodikou na vypracovanie PHSR obce, verzia 2.0, ktorú vyhotovila pracovná skupina zriadená Ministerstvom dopravy, výstavby a regionálneho rozvoja SR s cieľom zjednotiť proces spracovávaní PHSR a jeho obsah podľa zákona č. 539/2008 Z. z. o podpore regionálneho rozvoja v znení zákona č. 309/2014 Z. z.

Zámer spracovania PHSR

PHSR bol spracovaný na základe potrieb obce Veľké Kršteňany. Zámer spracovania PHSR obce Veľké Kršteňany bol schválený obecným zastupiteľstvom.

Formulár č. Ú 1 – Zámer spracovania PHSR

Zámer spracovania PHSR			
Názov dokumentu	Program hospodárskeho a sociálneho rozvoja obce Veľké Kršteňany na roky 2015 - 2022		
Forma spracovania	Spracovanie PHSR vykonávala externá spoločnosť v súčinnosti s obcou Veľké Kršteňany v súlade s Metodikou na vypracovanie PHSR obce, verzia 2.0 (podľa zákona č. 539/2008 Z.z. o podpore regionálneho rozvoja v znení zákona č. 309/2014 Z.z.)		
Riadenie procesu spracovania	Proces spracovania PHSR bol manažovaný prostredníctvom riadiaceho tímu, ktorý bol zodpovedný za celkovú koordináciu spracovania PHSR.		
	Riadiaci tím		
	Titul, Meno, Priezvisko	Funkcia v obci / organizácia	Činnosť v riadiacom tíme
	Vladimír Kopál	starosta obce	Koordinátor riadiaceho tímu
	Ing. Andrej Milo	externý odborník / MVL Štefánek, s.r.o.	Člen riadiaceho tímu za dodávateľa
Ing. Ľuboslava Sokolová	externý odborník / MVL Štefánek, s.r.o.	Člen riadiaceho tímu za dodávateľa	

	<p>Bola zriadená pracovná skupina zo zástupcov obce, ktorá bola zodpovedná za tvorbu obsahovej stránky PHSR obce Veľké Kršteňany.</p> <p>Do procesu spracovania boli zapojení členovia pracovnej skupiny, ktorí zastávali rôzne úlohy v súlade s metodikou spracovania PHSR. Členmi pracovnej skupiny boli:</p> <table><tr><th colspan="3">Zoznam členov pracovnej skupiny</th></tr><tr><th>Titul, Meno, Priezvisko</th><th>Funkcia v obci/organizácia</th><th>Funkcia v pracovnom zaradení do procesu spracovania PHSR</th></tr><tr><td>Mgr. Vladimír Straka</td><td>poslanec obecného zastupiteľstva, zástupca starostu</td><td>Koordinátor PHSR, styk s verejnosťou</td></tr><tr><td>Pavel Krcho</td><td>poslanec obecného zastupiteľstva</td><td>Koordinátor PHSR, styk s verejnosťou</td></tr><tr><td>Eva Veľšicová</td><td>poslanec obecného zastupiteľstva</td><td>Koordinátor PHSR, styk s verejnosťou</td></tr><tr><td>Peter Hlaváč</td><td>poslanec obecného zastupiteľstva</td><td>Koordinátor PHSR</td></tr><tr><td>Jozef Straka</td><td>poslanec obecného zastupiteľstva</td><td>Koordinátor PHSR</td></tr><tr><td>Ivan Menšík</td><td>poslanec obecného zastupiteľstva</td><td>Koordinátor PHSR</td></tr><tr><td>Ing. Igor Beňuška</td><td>poslanec obecného zastupiteľstva</td><td>Koordinátor PHSR</td></tr></table> <p>Členovia pracovnej skupiny a riadiaceho tímu navzájom spolupracovali a komunikovali podľa potreby, či už osobne, telefonicky alebo e-mailom.</p> <p>Do procesu spracovania PHSR bola zapájaná verejnosť, a to prostredníctvom informácií a dotazníkov umiestnených na webovej stránke obce, na obecnom úrade a obecnej tabuli a taktiež ďalšími vhodnými a relevantnými spôsobmi. Dotazníky pre občanov bola analyzované a zapracované do procesu tvorby PHSR. PHSR bola vo finálnej časti prerokovaná s verejnosťou a schvaľovaná na zastupiteľstve.</p>	Zoznam členov pracovnej skupiny			Titul, Meno, Priezvisko	Funkcia v obci/organizácia	Funkcia v pracovnom zaradení do procesu spracovania PHSR	Mgr. Vladimír Straka	poslanec obecného zastupiteľstva, zástupca starostu	Koordinátor PHSR, styk s verejnosťou	Pavel Krcho	poslanec obecného zastupiteľstva	Koordinátor PHSR, styk s verejnosťou	Eva Veľšicová	poslanec obecného zastupiteľstva	Koordinátor PHSR, styk s verejnosťou	Peter Hlaváč	poslanec obecného zastupiteľstva	Koordinátor PHSR	Jozef Straka	poslanec obecného zastupiteľstva	Koordinátor PHSR	Ivan Menšík	poslanec obecného zastupiteľstva	Koordinátor PHSR	Ing. Igor Beňuška	poslanec obecného zastupiteľstva	Koordinátor PHSR
Zoznam členov pracovnej skupiny																												
Titul, Meno, Priezvisko	Funkcia v obci/organizácia	Funkcia v pracovnom zaradení do procesu spracovania PHSR																										
Mgr. Vladimír Straka	poslanec obecného zastupiteľstva, zástupca starostu	Koordinátor PHSR, styk s verejnosťou																										
Pavel Krcho	poslanec obecného zastupiteľstva	Koordinátor PHSR, styk s verejnosťou																										
Eva Veľšicová	poslanec obecného zastupiteľstva	Koordinátor PHSR, styk s verejnosťou																										
Peter Hlaváč	poslanec obecného zastupiteľstva	Koordinátor PHSR																										
Jozef Straka	poslanec obecného zastupiteľstva	Koordinátor PHSR																										
Ivan Menšík	poslanec obecného zastupiteľstva	Koordinátor PHSR																										
Ing. Igor Beňuška	poslanec obecného zastupiteľstva	Koordinátor PHSR																										
Obdobie spracovania	- obdobie spracovania 07/2015 – 12/2015 - harmonogram spracovania (samostatný dokument)																											
Financovanie spracovania	Rozpočet obce																											

Zdroj: vlastné spracovanie

Harmonogram spracovania PHSR

Harmonogram spracovania PHSR obce Veľké Kršteňany bol odhadnutý na 6 mesiacov. Nasledovná tabuľka predstavuje stručný harmonogram spracovania podľa jednotlivých častí PHSR.

Formulár č. Ú 2 – Harmonogram spracovania PHSR

Harmonogram spracovania PHSR												
Termín	I	II	III	IV	V	VI	VII	VIII	IX	X	XI	XII
Úvod							X					
Analytická časť							X	X	X			
Strategická časť								X	X			
Programová časť									X	X		
Realizačná časť										X	X	
Finančná časť										X	X	
Záver											X	X

Zdroj: vlastné spracovanie

V rámci harmonogramu spracovania PHSR sa najskôr zostavil a schválil zámer PHSR obecným zastupiteľstvom. Zároveň sa uskutočnilo menovanie pracovnej skupiny pre spracovanie PHSR a riadiaceho tímu. V ďalších krokoch nasledovalo zverejnenie informácie o spracovaní PHSR, tlač a distribúcia dotazníka pre občanov v rámci informovanosti verejnosti, získanie podkladov pre analytickú časť, analyzovanie vnútorného a vonkajšieho prostredia, ex-post hodnotenie PHSR z minulého obdobia najmä za účelom získania vstupných informácií do programovej časti. Nasledovalo spracovanie východísk pre strategickú časť a vypracovanie strategickej vízie a formulácia strategických cieľov a opatrení. Následné prerokovanie opatrení zavrášilo proces prípravy strategickej časti, ktorá vyústila do návrhu aktivít a prípravy projektov. Vypracovanie akčného plánu, systému monitorovania, hodnotenia a aktualizácie PHSR je výstupom strategickej a programovej časti PHSR. Finančný rámec pre realizáciu PHSR a výber projektov v súlade s finančno-ekonomickými možnosťami predstavovalo finančnú časť procesu spracovania PHSR. Finalizácia dokumentu predstavovala verejné pripomienkovanie, prerokovanie a schválenie PHSR zastupiteľstvom.

Z dôvodu záujmu samosprávy o informovanie a zapojenie verejnosti a ostatných subjektov do procesu spracovania PHSR obce boli stanovené rôzne formy ich zapojenia, ktoré sú uvedené v nasledovnom formulári č. Ú 3.

Formulár č. Ú 3 – Metódy zapojenia verejnosti do prípravy PHSR

Metóda	Informovanie verejnosti	Získavanie názorov verejnosti	Zohľadnenie názorov verejnosti
Tlačené materiály			
Verejné informačné tabule	Áno		

Letáky rozdávané na verejných podujatiach			
Letáky rozposielané verejnosti priamo	Áno	Áno	Áno
Zrozumiteľne, jednoducho napísaný bulletin			
Informačné formuláre, tabuľky údajov, infografika			
Brožúra s dotazníkovou kartičkou na zadnej strane, ktorú je možné odoslať			
Technické správy /napríklad EIA/			
Listy (priama pošta)			
Plagáty			
Pútač			
Výstavky a expozície na verejných miestach			
Internetové stránky – vrátane verejných pripomienok tzv. chatrooms	Áno	Áno	Áno
Využitie existujúcich médií			
Účasť na miestnych aktivitách a podujatiach			
Zverejňovanie informácií v miestnej tlači			
Novinové články a príspevky členov pracovných skupín, vyjadrenia expertov			
Tlačové konferencie			
Stretnutia	Áno	Áno	Áno
Vystúpenia v obecnom rozhlase/televízii	Áno	Áno	Áno
Reklama			
Informačné služby			
Telefónna informačná linka			
Dni otvorených dverí			0
Návštevy lokalít (podobných obcí)			
Informačná kancelária s vyškolenými pracovníkmi			
Stretnutia			
Stretnutia s kľúčovými ľuďmi/skupinami	Áno	Áno	Áno
Ťažiskové skupiny (reprezentatívne skupiny predstavujúce verejnosť)			
Verejné stretnutia	Áno	Áno	Áno
Návšteva v dotknutom území	Áno	Áno	Áno

Verejné semináre	Áno	Áno	Áno
Verejné vypočutie			
Verejné vypočutie (s odbornou skupinou)			
Využitie miestnych ľudí na získavanie názorov	Áno	Áno	Áno
Brainstormingové stretnutia s verejnosťou	Áno	Áno	Áno
Rozhovory a prieskumy			
Dotazník pre záujmové skupiny	Áno	Áno	Áno
Dotazník pre širokú verejnosť	Áno	Áno	Áno
Prieskumy verejnej mienky	Áno	Áno	Áno
Poradné skupiny			
Miestne poradné skupiny			
Odborné poradné skupiny			
Pracovné skupiny	Áno	Áno	Áno
Riešenie problémov a metódy dosiahnutia konsenzu			
Využitie odborníkov vyškolených v metódach zapájania verejnosti			
Využitie nezávislého moderátora/facilitátora			
Brainstorming	Áno	Áno	Áno
Nezávislí experti poskytujúci poradenské služby	Áno	Áno	Áno
Rokovanie bez prítomnosti moderátora/facilitátora	Áno	Áno	Áno
Rokovanie za prítomnosti moderátora/facilitátora			
Iné aktivity			
Vzdelávacie programy na vybrané témy (kľúčové, kritické)			
Spracovanie a vyhodnotenie prípadových štúdií			

Zdroj: vlastné spracovanie

Východiskové strategické a koncepčné dokumenty

Pri spracovaní PHSR obce Veľké Kršteňany boli definované ciele a opatrenia v súlade so strategickými a programovými dokumentmi regionálneho rozvoja národného, regionálneho a lokálneho významu. Ich zoznam je uvedený v rámci povinných príloh PHSR – Príloha č. 2 - Zoznam informačných zdrojov použitých v PHSR (východiskové strategické a koncepčné dokumenty, súvisiaca legislatíva).

Časť A - Analytická časť

Analytická časť PHSR je založená na databáze informácií a ukazovateľov, pričom obsahuje komplexné hodnotenie a analýzu východiskovej situácie obce s väzbami na širšie územie a odhad budúceho vývoja s dôrazom na možné riziká a ohrozenia vo väzbe na existujúce relevantné stratégie a koncepcie a využívanie vnútorného potenciálu územia, jeho limitov a rozvoja územia obce.

Časť A.1 Analýza vnútorného prostredia

Komplexná analýza súčasného stavu územia je zostavená na základe informácií získaných najmä zo štatistických údajov a prieskumov. Číselné údaje sú uvedené v tabuľkách alebo v grafoch, pričom obsahujú krátky písomný komentár.

A.1.1 Základná charakteristika obce

Obec Veľké Kršteňany patrí do Trenčianskeho kraja a je súčasťou okresu Partizánske. V rámci sídelnej štruktúry Trenčianskeho kraja i okresu Partizánske plní obec funkciu samostatného sídla. K 31.12.2014 mala obec celkom 607 obyvateľov. Obec leží v nadmorskej výške 215 m n.m. Jej kataster má takmer 1 348 ha a veľkosťou patrí väčšie katastrálne územia okresu Partizánske. Hustota obyvateľstva je 45 obyvateľov na 1 km².

Obec susedí na severe s obcou Nitrica, na západe s obcou Skačany, na východe s obcou Bystričany a na juhu s mestom Partizánske a obcou Malé Kršteňany.

Tabuľka č. 1: Základné údaje o obci a kontaktné údaje

Základné údaje	
Kraj	Trenčiansky
Okres	Partizánske
Región	Stredné Ponitrie
Poloha	48°38'42"S 18°24'52"V
Nadmorská výška	215 m n. m.
Rozloha	13,48 km ² (1 348 ha)
Počet obyvateľov	607
Hustota obyvateľov	45,03 obyv./km ²
ŠÚJ	505706
EČV	PE
Kontaktné údaje	
Adresa	Veľké Kršteňany 157, 958 03 Partizánske 3
Telefón	+421/38/748 51 38
E-mail	velkekrstenany@stonline.sk
WEB stránka	www.velkekrstenany.eu

Zdroj: vlastné spracovanie

Obec je členom Regionálneho združenia miest a obcí regiónu Stredné Ponitrie (RZMO Stredné Ponitrie), ktoré bolo založené s cieľom chrániť práva a záujmy obcí, zjednocovať ich postup pri vykonávaní úloh zverených obciam, aktívne vplyvať na rozvoj samosprávnych funkcií a navrhovať prostredníctvom Združenia miest a obcí Slovenska alebo samostatne ústredným orgánom štátnej správy riešenie kompetenčných problémov medzi samosprávou a štátnou správou.

Obec je členom Miestnej akčnej skupiny Stredné Ponitrie o. z., ktoré funguje na princípoch prístupu LEADER.

A.1.2 História obce

Najstaršie stopy pravekého osídlenia vo Veľkých Kršteňanoch a jeho okolí siahajú do staršej doby kamennej. Archeologicky doložené osídlenie na území obce pochádza z obdobia neolitu. Prvá písomná zmienka o obci pochádza z roku 1310. Je však pravdepodobné, že dedina jestvovala už dávno predtým. V roku 1310 sa Veľké Kršteňany spomínajú ako súčasť samostatného Oslianskeho komitátu. V roku 1321 je však už táto správna jednotka evidovaná ako súčasť Tekova. Na rozhraní 13. a 14. storočia patrila obec do Zvolenskej stolice. Neskôr až do roku 1848 do Tekovskej stolice. Od roku 1850 sa Kršteňany dostali do Dolonitrianskej župy, od roku 1867 opäť do Tekovskej župy až do roku 1922, keď boli staré župy zrušené. Od roku 1923 sa časť okresu Oslany spolu s Veľkými Kršteňanmi stala súčasťou okresu Topoľčany, ktorý patrila do veľkej Nitrianskej župy. Po zrušení veľkých žúp v roku 1927 bola v ďalšom roku zavedená krajinská správa. Sídlo notárskeho úradu pre obec bolo naďalej v Šimonovanoch. Od roku 1949 do roku 1960 bola obec Veľké Kršteňany súčasťou nového okresu Partizánske. V roku 1960 sa obec po zrušení okresu Partizánske stala súčasťou okresu Topoľčany, ale po jeho rozdelení v roku 1996 bola začlenená do okresu Partizánske a Trenčianskeho kraja.

A.1.3 Prírodné podmienky a životné prostredie

Veľké Kršteňany ležia v južnom výbežku Strážovských vrchov na styku s Nitrianskou sprašovou pahorkatinou. Intravilán obce sa rozkladá pozdĺž Krštenianskeho potoka – ľavostranného prítoku Nitrice. Nadmorská výška v strede obce je 215 metrov nad morom.

Geologické podmienky

Povrch chotára tvoria tretohorné uloženiny a druhohorné horniny. Severnú časť chotára zaberá južný výbežok Strážovských vrchov nazývaný Nitrické vrchy, presnejšie ich pododdiel – pohorie Drieňov. Veľká časť chotára sa nachádza v severnom výbežku Nitrianskej pahorkatiny, čím geograficky patrí k najsevernejším častiam Podunajskej nížiny. Podľa regionálneho geologického členenia Západných Karpát sme súčasťou Alpsko-himalajskej sústavy, podsústavy Panónska panva. Priamo v strede obce Veľké Kršteňany sa vyskytuje nálezisko morských usadenín, patriacich do obdobia pred 45 miliónov rokov.

Pôdne podmienky

Dominujúcim pôdnym typom je hnedozem, od nadmorskej výšky 260 m sú lokalizované rendziny a hnedé lesné pôdy. V horských oblastiach dominujú vápenca dolomity. V západnej časti

chotára sa vyskytujú oglejené hnedozeme. Výplň údolných rýh /oblasť medzi Skačanmi a Veľkými Kršteňanmi/ tvoria deluviálno-fluviálne sedimenty.

Klimatické podmienky

Klimaticky patrí obec do miernych zemepisných šírok, čiže prevláda nížinná, prevažne teplá klíma. Od pásma 300 m už nastupuje mierne teplá horská klíma (priemerné teploty v januári od -15 do - 4 °C, v júli od 18,5 do 19,5 °C). Najnižšia nameraná teplota -29 °C, najvyššia necelých 38 °C. Ročný priemer zrážok sa pohybuje od 600 do 800 mm. Snehová pokrývka trvá menej ako 100 dní.

Fauna a flóra

Rozhranie medzi Podunajskou nížinou a Karpatmi podmieňuje bohaté a rôznorodé zastúpenie živočíšnych druhov. Prenikli sem mnohé živočíchy z ponticko-panónskej fauny a bohato sú zastúpené aj horské druhy živočíchov.

Pri rastlinstve dochádza k premiešavaniu teplomilných a suchomilných druhov panónskej kveteny s karpatskými horskými a podhorskými druhmi. Severovýchodná časť chotára s dubovo-hrabovými lesmi /vyskytuje sa tiež buk, bôr, drieň/ je vklínená medzi dve významné územia. Z juhovýchodu je to Veľký vrch – lesostep s teplomilnými druhmi rastlín a živočíchov, na severovýchode - v Nitrici - nájdeme jeden z najpôvodnejších brehových porastov lužných lesov.

Hydrologické podmienky

Obec Veľké Kršteňany patrí po hydrogeologickej stránke do povodia rieky Nitry. Kršteniansky potok je ľavostranným prítokom Nitrice a tá pravostranným prítokom Nitry.

Pôdny fond

Pôdny fond sa podľa druhov pozemkov člení na poľnohospodársku pôdu a nepoľnohospodársku pôdu. Pre jednotlivé druhy pozemkov sa používajú tieto označenia:

- a) pri poľnohospodárskej pôde orná pôda, chmeľnice, vinice, ovocné sady, záhrady a trvalé trávne porasty
- b) pri nepoľnohospodárskej pôde lesný pozemok, vodná plocha, zastavaná plocha a nádvorie, ostatná plocha.

V tabuľke č. 2 je uvedené rozdelenie poľnohospodárskej pôdy a jej percentuálne vyjadrenie v rámci celkovej výmery územia obce a v rámci poľnohospodárskej pôdy. Najväčšiu časť poľnohospodárskej pôdy tvorí orná pôda. Najmenšiu časť poľnohospodárskej pôdy tvoria záhrady. V poľnohospodárskom pôdnom fonde obce sa nenachádzajú žiadne plochy chmeľníc, viníc ani ovocných sádov.

Tabuľka č. 2: Rozdelenie poľnohospodárskej pôdy v rámci celkovej výmery územia obce Veľké Kršteňany v m² v roku 2014

Celková výmera územia obce	Poľnohospodárska pôda SPOLU	Orná pôda	Záhrada	Trvalý trávny porast
13 476 170	4 941 649	3 635 621	162 781	1 143 247
100 %	36,66 %	26,97 %	1,20 %	8,48 %

Zdroj: ŠÚ SR – pracovisko Trenčín

Tabuľka č. 3 zachytáva rozdelenie nepoľnohospodárskej pôdy. V rámci nej najväčšiu časť tvoria lesné pozemky. Naopak najmenšiu časť tvoria ostatné plochy.

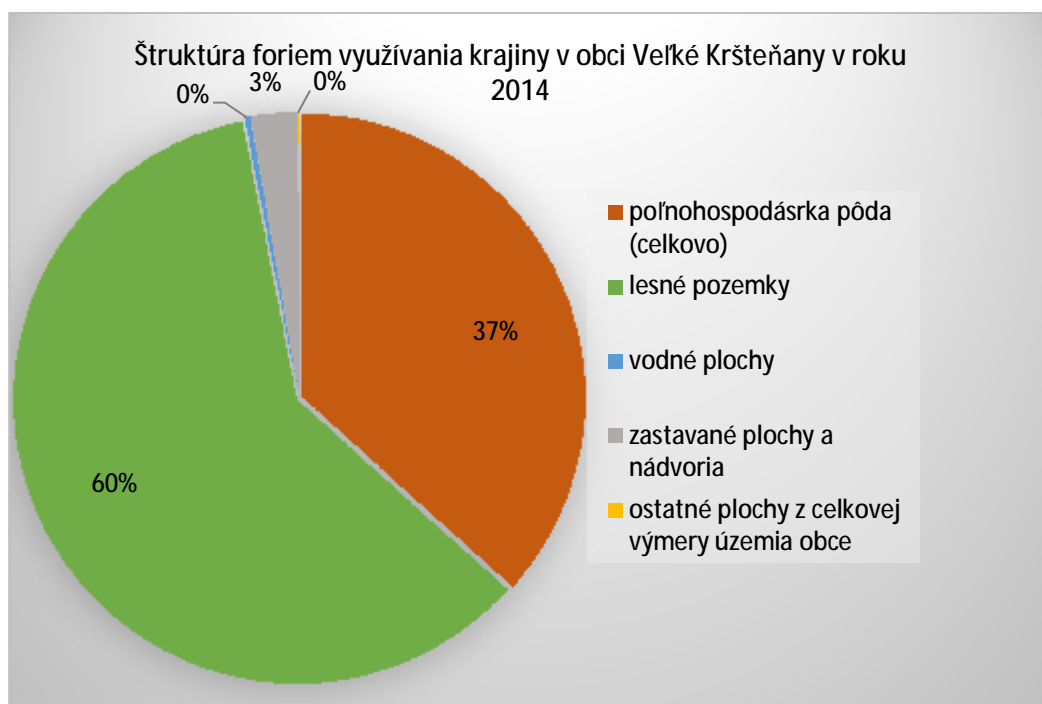
Tabuľka č. 3: Rozdelenie nepoľnohospodárskej pôdy v rámci celkovej výmery územia obce Veľké Kršteňany v m² v roku 2014

Celková výmera územia obce	Nepoľnohospodárska pôda SPOLU	Lesný pozemok	Vodná plocha	Zastavaná plocha a nádvorie	Ostatná plocha
13 476 170	8 534 521	8 118 547	45 238	359 952	10 784
100 %	63,33 %	60,24 %	0,33 %	2,67 %	0,08 %

Zdroj: ŠÚ SR – pracovisko Trenčín

Graf č. 1 znázorňuje štruktúru foriem využívania krajiny. Prevláda nepoľnohospodárska pôda, ktorá sa v obci Veľké Kršteňany nachádza na území s rozlohou 8 534 521 m², čo predstavuje 63,33 %. Poľnohospodárska pôda predstavuje z celkovej výmery územia obce 36,66 %. Lesnatosť územia predstavuje až 60,24 %.

Graf č. 1: Štruktúra foriem využívania krajiny v obci Veľké Kršteňany v roku 2014



Zdroj: vlastné spracovanie

Ochrana prírody

Územie obce Veľké Kršteňany nezasahuje do chránených území a ich ochranných pásiem definovaných podľa zákona NR SR č. 543/2002 Z. z. o ochrane prírody.

Z druhov chránených podľa zákona č. 543/2002 Z. z. o ochrane prírody a uvedených v prílohe vyhlášky č. 24/2003 Z. z., ktorou sa uvedený zákon vykonáva, nebol v území priamo dotknutom výstavbou zaznamenaný výskyt žiadnych osobitne chránených rastlín a živočíchov, ktoré by boli na toto územie stabilne naviazané. V danom území taktiež nie sú evidované žiadne chránené stromy.

Celé územie extravilánu je poľnohospodársky využívané. V území obce Veľké Kršteňany sa nevyskytujú lokality NATURA 2000, genofondové plochy ani plochy chránených vtáčích území. Najbližšie územie európskeho významu sú Bielické Bahná v katastri mesta Partizánske a chránené vtáčie územie Strážovské vrchy v katastri obce Dolné Vestenice okres Prievidza.

Ovzdušie

Obec Veľké Kršteňany je plynofikovaná a teda znečisťovanie ovzdušia je minimalizované. Na území obce nie sú evidované žiadne významné zdroje znečistenia. Vzhľadom na blízkosť území s veľkou priemyselnou činnosťou (bane – Nováky, Handlová, Prievidza, chemické závody Nováky, elektrárne Nováky), môže v istých situáciách dochádzať k nepriaznivým vplyvom na ovzdušie. Na základe výpisu z dokumentu „Analýza územia okresu Partizánske z hľadiska možných mimoriadnych udalostí“ je obec Veľké Kršteňany zaradená do zoznamu obcí, ktoré sú charakterizované ako „Prakticky bez ohrozenia“ v dôsledku možných mimoriadnych udalostí ako sú úniky nebezpečných látok do ovzdušia. Vplyv na znečistenie ovzdušia a zvýšenie hladiny hluku môže mať doprava z cestnej komunikácie. Tieto vplyvy sú minimálne, nakoľko sa jedná o obec mimo hlavných cestných ťahov, dajú sa znížiť napríklad výsadbou líniovej zelene v dotknutej oblasti. Vplyv na znečistenie ovzdušia majú aj lokálne kúreniská v zimnom období. Obec má pri porovnaní s ostatnými obcami okresu Partizánske čisté a neznečistené ovzdušie.

Odpadové hospodárstvo

Odpadové hospodárstvo by sa aj do budúcnosti malo riešiť podľa prísnejších zásad, medzi iným asanovať prípadné nelegálne skládky, nespracovateľný odpad deponovať na riadenú skládku, zariadení, aby výrobné organizácie, ktoré produkujú špecifický odpad museli mať vlastný program likvidácie výrobného odpadu.

Obec má v súčasnosti zabezpečený vývoz tuhého komunálneho odpadu na riadenú skládku v Brodzanoch. Odvoz zabezpečuje spoločnosť Technické služby mesta Partizánske, spol. s r.o. V obci sa uskutočňuje separovaný zber komunálneho odpadu taktiež prostredníctvom vyššie spomínanej spoločnosti. Separuje sa sklo, plasty, papier, kovy s odvozom na Zberný dvor Šípok do mesta Partizánske. Elektroodpad, použité batérie a žiarovky sa v obci zbierajú 2 x ročne. V blízkosti obce sú lokalizované dve nelegálne skládky, ktoré je potrebné odborne odstrániť. Termín ich odstránenia je závislý od disponibilných finančných zdrojov obce. Obyvatelia obce Veľké Kršteňany vyprodukovali najväčšie množstvo komunálneho odpadu v roku 2014. Tabuľka č. 5 uvádza množstvo vyprodukovaného komunálneho odpadu v obci v rokoch 2010-2014.

Tabuľka č. 5: Množstvo vyprodukovaného komunálneho odpadu v tonách v rokoch 2010 - 2014:

	SPOLU (t)
2010	107,66
2011	143,32
2012	111,19
2013	139,35
2014	153,85

Zdroj: Obecný úrad Veľké Kršteňany

Z celkového objemu vyprodukovaného komunálneho odpadu v roku 2014 bolo najväčšie množstvo zmesového komunálneho odpadu 92,55 tony a objemového odpadu 39,35 tony. Kalu zo septikov bolo 10 ton, skla bolo 4,52 tony, plastov 4,08 tony, papiera a lepenky 1,2 tony, VKM tetrapakov 0,79 tony, kovových obalov 0,41 tony, vyradených elektrických zariadení 0,76 tony a vyradených zariadení obsahujúcich uhľovodíky 0,19 tony.

A.1.4 Obyvateľstvo a demografická situácia

Ku dňu 31.12.2014 žilo v obci Veľké Kršteňany 607 obyvateľov, z čoho bolo 306 mužov a 301 žien. Oproti predchádzajúcemu roku počet obyvateľov klesol. V nasledujúcej tabuľke č.6 sa nachádza vývoj počtu obyvateľov od roku 2007 až do roku 2014. Z dlhodobého hľadiska má počet obyvateľov klesajúcu tendenciu.

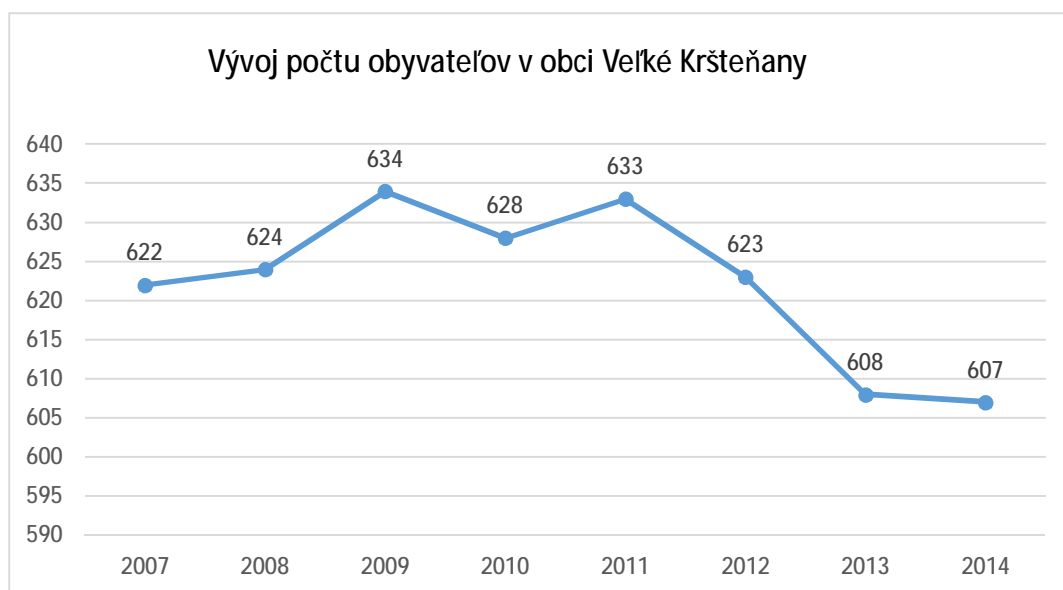
Tabuľka č. 6: Vývoj počtu obyvateľov v obci Veľké Kršteňany v rokoch 2007 - 2014

Rok	Počet obyvateľov	Muži	Ženy	Prírastok/Úbytok		Index rok 2000 = 100
				absolútne	v %	
2007	622	308	314	-7	-1,13%	101,97
2008	624	308	316	+2	+0,32%	102,30
2009	634	317	317	+10	+1,58%	103,93
2010	628	317	311	-6	-0,96%	102,95
2011	633	323	310	+5	+0,79%	103,77
2012	623	316	307	-10	-1,61%	102,13
2013	608	306	302	-15	-2,47%	99,67
2014	607	306	301	-1	-0,16%	99,51

Zdroj: ŠÚ SR, pracovisko Trenčín

Postupný pokles počtu obyvateľov je znázornený v grafe č. 2.

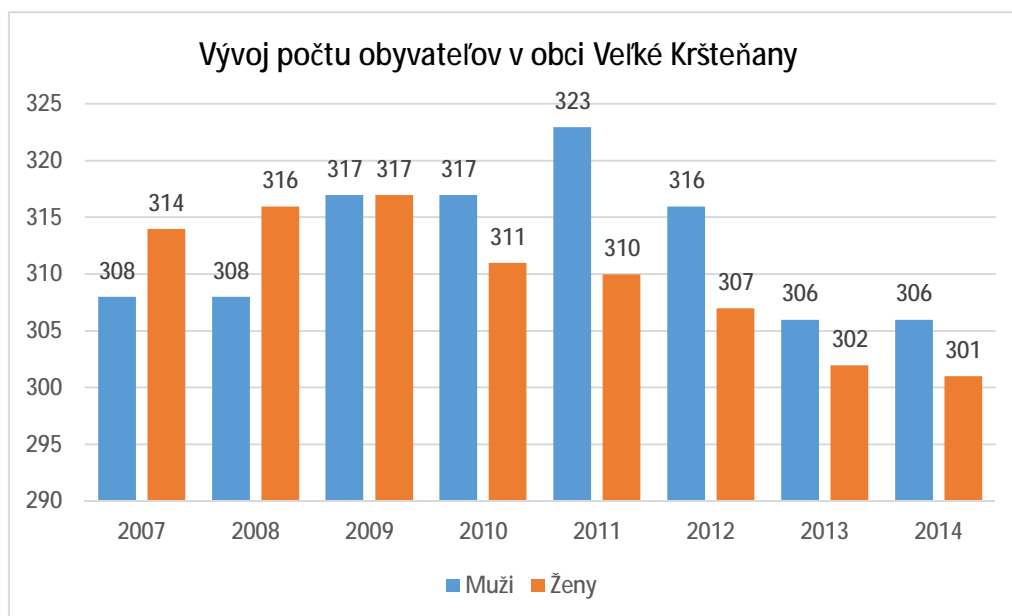
Graf č. 2: Vývoj počtu obyvateľov v obci Veľké Kršteňany v období 2007 – 2014



Zdroj: vlastné spracovanie

Z celkového počtu obyvateľov predstavujú muži 50,41% a ženy 49,59%. Z dlhodobého hľadiska mierne prevláda počet mužov nad počtom žien. Rozdelenie obyvateľstva podľa pohlavia udáva nasledujúci graf č. 3:

Graf č. 3: Vývoj počtu obyvateľov v obci Veľké Kršteňany v období rokov 2007 – 2014 – muži a ženy



Zdroj: vlastné spracovanie

S vývojom počtu obyvateľov v obci Veľké Kršteňany veľmi úzko súvisia aj ukazovatele demografického salda, migračného salda a celkový prírastok/úbytok obyvateľstva. Vývoj týchto ukazovateľov počas obdobia rokov 2007 – 2014 je znázornený v nasledujúcej tabuľke č. 7:

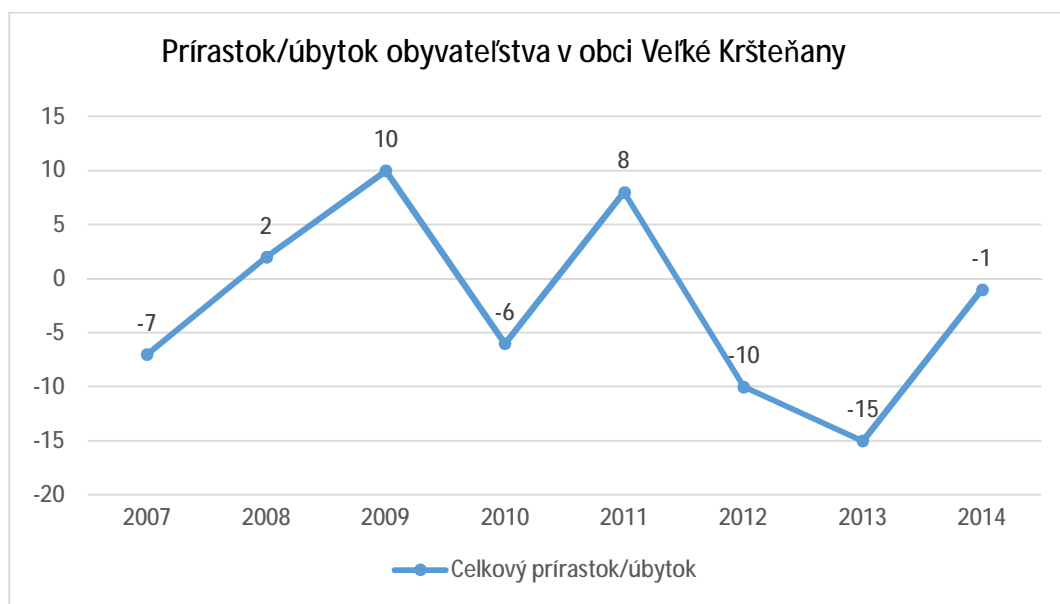
Tabuľka č. 7: Demografický vývoj v obci Veľké Kršteňany v rokoch 2007 – 2014

	2007	2008	2009	2010	2011	2012	2013	2014
Spolu	622	624	634	628	633	623	608	607
Narodení	7	3	10	5	7	5	1	5
Zomrelí	9	3	5	8	5	9	13	8
Demografické saldo	-2	0	5	-3	2	-4	-12	-3
Priťahovaní	5	13	9	5	11	3	6	16
Vystahovaní	10	11	4	8	5	9	9	14
Migračné saldo	-5	2	5	-3	6	-6	-3	2
Celkový prírastok/úbytok	-7	2	10	-6	8	-10	-15	-1

Zdroj: ŠÚ SR, pracovisko Trenčín

Celkový prírastok/úbytok obyvateľstva sa určuje súčtom demografického salda a migračného salda. V grafe č. 4 sú uvedené celkové prírastky a úbytky obyvateľstva v obci Veľké Kršteňany. Najvýraznejší celkový prírastok zaznamenala obec v roku 2010 (+10 obyvateľov) a najvýraznejší celkový úbytok v roku 2013 (-15 obyvateľov).

Graf č. 4 Celkový prírastok/úbytok obyvateľstva v obci Veľké Kršteňany v rokoch 2007-2014



Zdroj: vlastné spracovanie

Jedným z najdôležitejších demografických ukazovateľov je vekové zloženie obyvateľstva. Trend poklesu pôrodnosti vedie k znižovaniu podielu predproduktívneho obyvateľstva a k zvyšovaniu obyvateľstva v poproduktívnom veku. V obci Veľké Kršteňany možno konštatovať, že podiel predproduktívneho obyvateľstva na celkovej počte obyvateľov je v sledovaných rokoch výrazne nižší (19,1 % v roku 2007, 14,0 % v roku 2014). Pri kategórii poproduktívneho obyvateľstva je viditeľný mierny nárast ukazovateľa (15,0 % v roku 2007, 16,0 % v roku 2014).

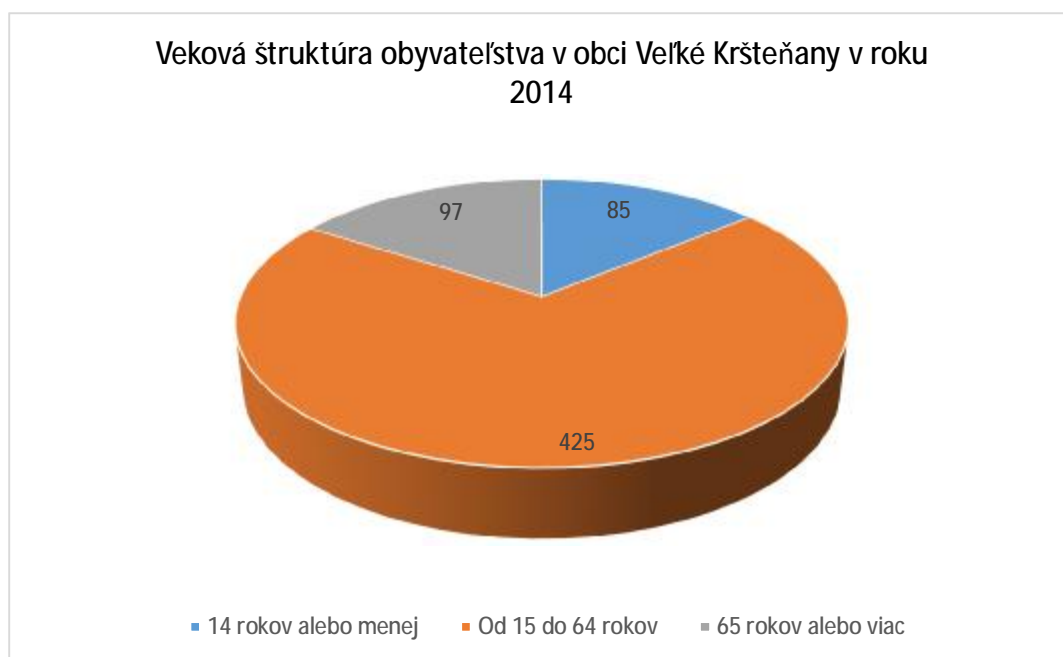
Tabuľka č. 8: Veková štruktúra obyvateľstva v rokoch 2007 – 2014

Veková kategória	2007		2008		2009		2010		2011		2012		2013		2014	
	A	%	A	%	A	%	A	%	A	%	A	%	A	%	A	%
Počet obyvateľov celkom	622	100	624	100	634	100	628	100	633	100	623	100	608	100	607	100
· muži	308	49,5	308	49,4	317	50,0	317	50,5	323	51,0	316	50,7	306	50,3	306	50,4
· ženy	314	50,5	316	50,6	317	50,0	311	49,5	310	49,0	307	49,3	302	49,7	301	49,6
Predproduktívny vek - muži (0 - 14)	64	20,8	61	19,8	65	20,5	64	20,2	64	19,8	56	17,7	53	17,3	53	17,3
Predproduktívny vek - ženy (0 - 14)	55	17,5	51	16,1	48	15,1	46	14,8	43	13,9	41	13,4	36	11,9	32	10,6
Predproduktívne obyvateľstvo celkom	119	19,1	112	17,9	113	17,8	120	19,1	107	16,9	97	15,6	89	14,6	85	14,0
Produktívny vek - muži (15-59)/(15-64)	214	68,2	214	69,5	217	68,5	219	69,1	223	69,0	222	70,3	218	71,2	217	70,9
Produktívny vek - ženy (15-54)/(15-64)	196	62,4	197	62,3	204	64,4	201	64,6	205	66,1	207	67,4	203	67,2	208	69,1
Produktívne obyvateľstvo celkom	410	65,9	411	65,9	421	66,4	420	66,9	428	67,6	429	68,9	421	69,2	425	70,0
Poproduktívny vek - muži (60+)/(65+)	30	9,7	33	10,7	35	11,0	34	10,7	36	11,1	38	12,0	35	11,4	36	11,8
Poproduktívny vek - ženy (55+)/(65+)	63	20,1	68	21,5	65	20,5	64	20,6	62	20,0	59	19,2	63	20,9	61	20,3
Poproduktívne obyvateľstvo celkom	93	15,0	101	16,2	100	15,8	98	15,6	98	15,5	97	15,6	98	16,1	97	16,0
Priemerný vek u mužov	35,9	-	36,9	-	36,8	-	37,1	-	37,0	-	37,8	-	37,9	-	38,0	-
Priemerný vek u žien	41,4	-	42,2	-	41,9	-	42,8	-	42,8	-	42,7	-	43,1	-	43,4	-
Priemerný vek obyvateľstva celkom	38,7	-	39,6	-	39,4	-	39,9	-	39,8	-	40,2	-	40,5	-	40,7	-
Index starnutia	-	78,2	-	90,2	-	88,5	-	89,1	-	91,6	-	100,0	-	110,1	-	114,1

Zdroj: ŠÚ SR, pracovisko Trenčín

Graf č. 5 znázorňuje vekovú štruktúru obyvateľstva v obci Veľké Kršteňany v roku 2014. Je z neho viditeľný vyšší počet obyvateľov v poproduktívnom veku oproti obyvateľom v predproduktívnom veku.

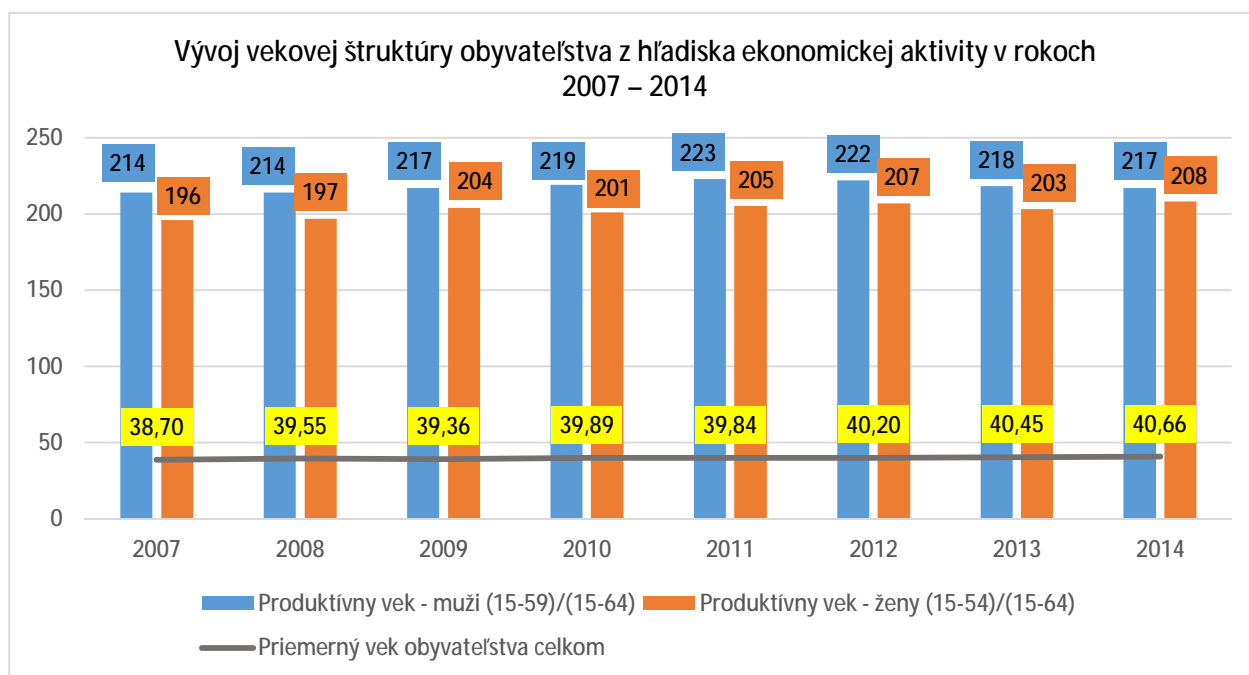
Graf č. 5: Veková štruktúra obyvateľstva v obci Veľké Kršteňany v roku 2014



Zdroj: vlastné spracovanie

Priemerný vek predstavuje vážený aritmetický priemer počtu rokov, ktoré prežili príslušníci danej populácie do daného okamihu. V obci Veľké Kršteňany sa priemerný vek obyvateľov postupne zvýšil zo 38,70 v roku 2007 na 40,66 v roku 2014, čo je však stále pod krajským priemerom (41 rokov).

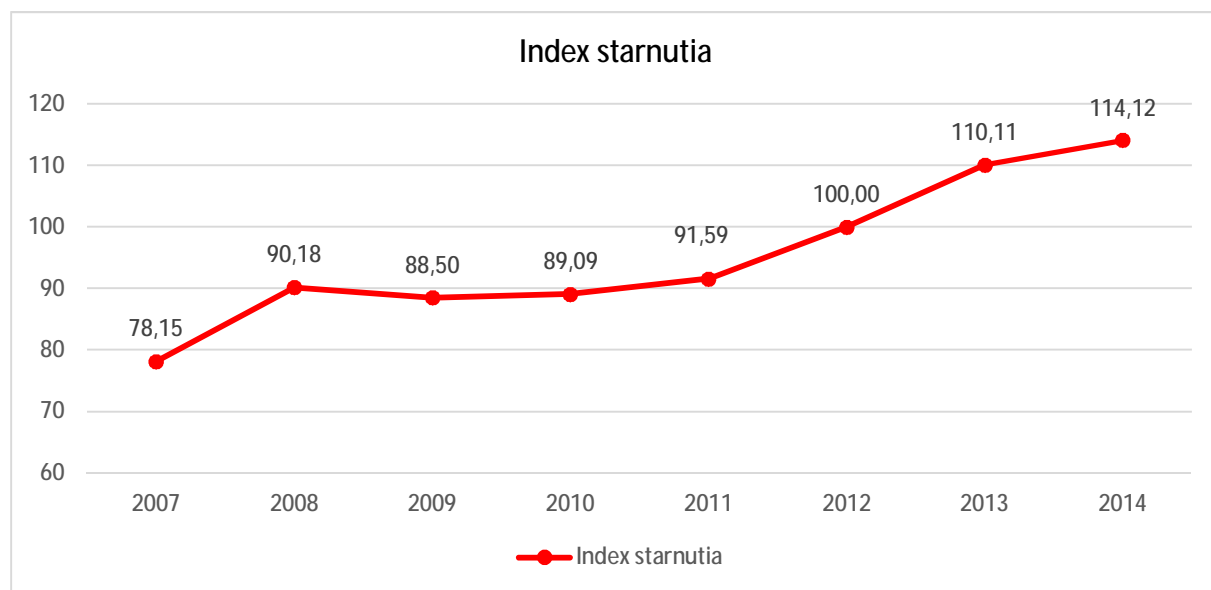
Graf č. 6: Vývoj vekovej štruktúry obyvateľstva z hľadiska ekonomickej aktivity v rokoch 2007 – 2014



Zdroj: vlastné spracovanie

Dôležitou demografickou charakteristikou je úroveň populačného starnutia. Dobre ju vystihujú priemerný vek obyvateľstva (vážený aritmetický priemer podľa početnosti obyvateľov v jednotlivých vekoch) a index starnutia (pomer počtu obyvateľov vo veku 65 rokov a viac na 100 obyvateľov vo veku 0-14 rokov). Index starnutia nad úrovňou 100 % znamená starnutie populácie, keďže počet ľudí v poproduktívnom veku prevyšuje počet ľudí v predproduktívnom veku. Index starnutia v obci Veľké Kršteňany vzrástol od r.2007, kedy jeho hodnota bola 78,15 % na hodnotu 114,12 % v r.2014, čo je hodnota na úrovni priemeru indexu starnutia v roku 2014 Trenčianskeho kraja – 115,30 %. Index starnutia bol v roku 2014 v okrese Partizánske - 127,52 % a v SR – 91,17 %.

Graf č. 7 : Vývoj indexu starnutia v obci Veľké Kršteňany v rokoch 2007 - 2014



Zdroj: vlastné spracovanie

Tabuľka č.9 udáva vzdelanostnú štruktúru obyvateľov obce Veľké Kršteňany v roku 2011. Základné vzdelanie z celkového úhrnu malo 19,55 % obyvateľov, učňovské a stredoškolské vzdelanie bez maturity malo spolu 27,34 % obyvateľov, stredoškolské vzdelanie s maturitou 26,23 % a vysokoškolské vzdelanie 6,68 %.

Tabuľka č. 9: Vzdelanostná štruktúra obce Veľké Kršteňany v roku 2011

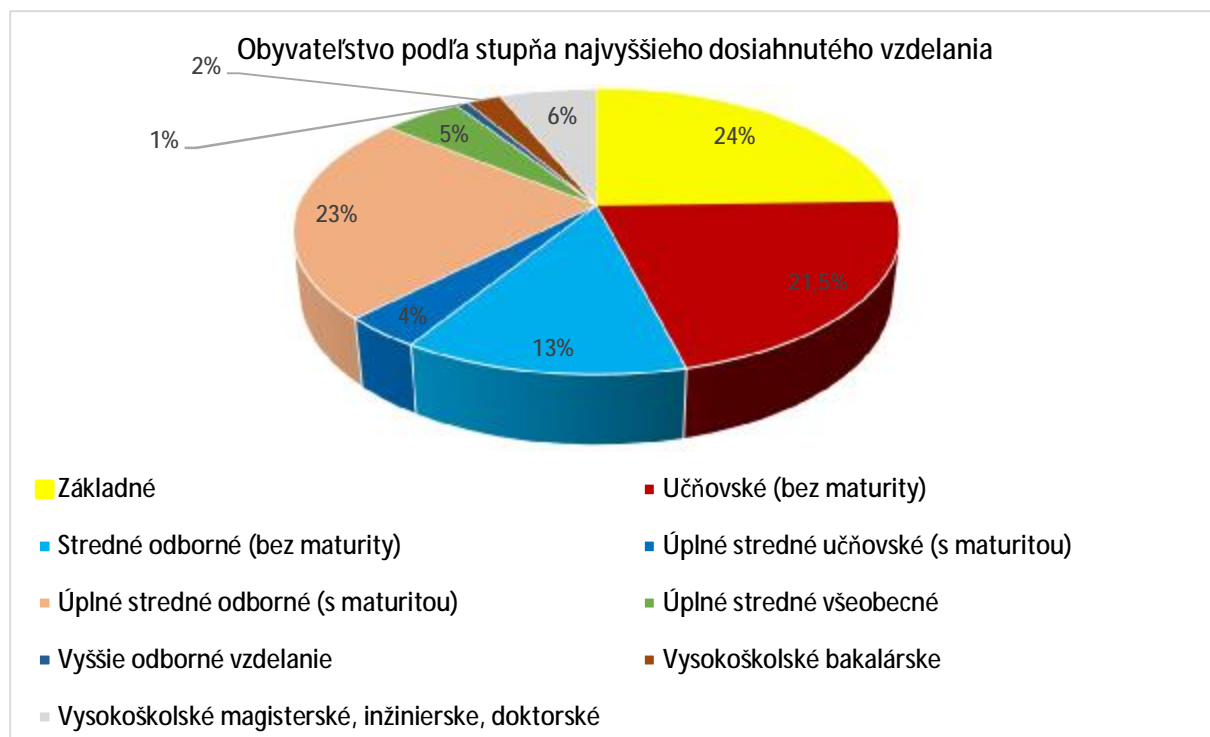
Najvyššie dosiahnuté vzdelanie	Pohlavie		Spolu
	muži	ženy	
Základné	45	78	123
Učňovské (bez maturity)	63	45	108
Stredné odborné (bez maturity)	35	29	64
Úplné stredné učňovské (s maturitou)	11	7	18
Úplné stredné odborné (s maturitou)	56	62	118
Úplné stredné všeobecné	10	15	25
Vyššie odborné vzdelanie	2	2	4
Vysokoškolské bakalárske	4	7	11
Vysokoškolské magisterské, inžinierske, doktorské	20	11	31
Vysokoškolské spolu	24	18	42

Študijný odbor	prírodné vedy	1	0	1
	technické vedy a náuky	7	3	10
	poľnohospodársko-lesnícke a veterinárne vedy a náuky	2	1	3
	spoločenské vedy, náuky a služby	14	13	27
	vedy a náuky o kultúre a umení	0	1	1
Bez školského vzdelania		65	43	108
Nezistené		10	9	19
Úhrn		321	308	629

Zdroj: ŠÚ SR, pracovisko Trenčín

Graf č. 8 udáva percentuálne vyjadrenie vzdelanostnej štruktúry obyvateľov obce Veľké Kršteňany v roku 2011 s výnimkou obyvateľov bez školského vzdelania, resp. obyvateľov s nezisteným vzdelaním.

Graf č. 8: Vzdelanostná štruktúra obyvateľstva v percentuálnom vyjadrení



Zdroj: vlastné spracovanie

V obci je najvyšší počet obyvateľov rímskokatolíckeho vyznania, a to 80,29 %. Obyvateľov bez vyznania je 2,23 %. Až pri 16,85 % obyvateľov nebolo zistené vierovyznanie. Náboženskú štruktúru v obci Veľké Kršteňany znázorňuje tabuľka č. 10:

Tabuľka č. 10: Náboženská štruktúra v obci Veľké Kršteňany v roku 2011

Vierovyznanie	SPOLU
Rímskokatolícka cirkev	505

Gréckokatolícka cirkev	2
Bahájske spoločenstvo	1
Bez vyznania	14
Iné	1
Nezistené	106
SPOLU	629

Zdroj: ŠÚ SR, pracovisko Trenčín

Obyvateľstvo je z hľadiska národnostnej štruktúry homogénne, s výraznou prevahou obyvateľov slovenskej národnosti. K slovenskej národnosti sa hlási 88,39 %. K rómskej národnosti sa prihlásilo 1,43 % obyvateľov obce Veľké Kršteňany.

Tabuľka č. 11: Národnostná štruktúra v obci Veľké Kršteňany v roku 2011

Národnosť	SPOLU
Slovenská	556
Rómska	9
Ukrajinská	1
Moravská	1
Nezistené	62
SPOLU	629

Zdroj: ŠÚ SR, pracovisko Trenčín

A.1.5 Trh práce a sociálna situácia

Nízka výkonnosť a produktivita ekonomických subjektov na Slovensku prispieva k prehĺbovaniu problémov na trhu práce, osobitne k nedostatočnému dopytu po práci (vyjadreného počtom existujúcich pracovných príležitostí). Neustále značné (a v ostatných rokoch rastúce) zaostávanie dopytu po práci za ponukou práce (ktorá je daná počtom ekonomicky aktívneho obyvateľstva) spôsobuje na trhu práce SR pretrvávajúcu chronickú nerovnováhu. Tabuľka č. 12 uvádza počet evidovaných uchádzačov o zamestnanie v obci Veľké Kršteňany. Z hľadiska pohlavia prevládajú v sledovanom období medzi uchádzačmi o zamestnanie muži a to viac ako dvojnásobne.

Tabuľka č. 12 : Počet evidovaných uchádzačov o zamestnanie v obci Veľké Kršteňany

	muži	ženy	SPOLU
2007	29	14	43
2008	29	10	39
2009	48	19	67
2010	52	24	76
2011	49	22	71

2012	55	19	74
2013	44	18	62
2014	43	19	62

Zdroj: ŠÚ SR, pracovisko Trenčín

Tabuľka č. 13 uvádza počet uchádzačov o zamestnanie v okrese Partizánske. Vývoj v rokoch 2007-2014 v obci Veľké Kršteňany kopíruje celkovú situáciu okresu Partizánske najmä čo sa týka nárastu počtu uchádzačov o zamestnanie.

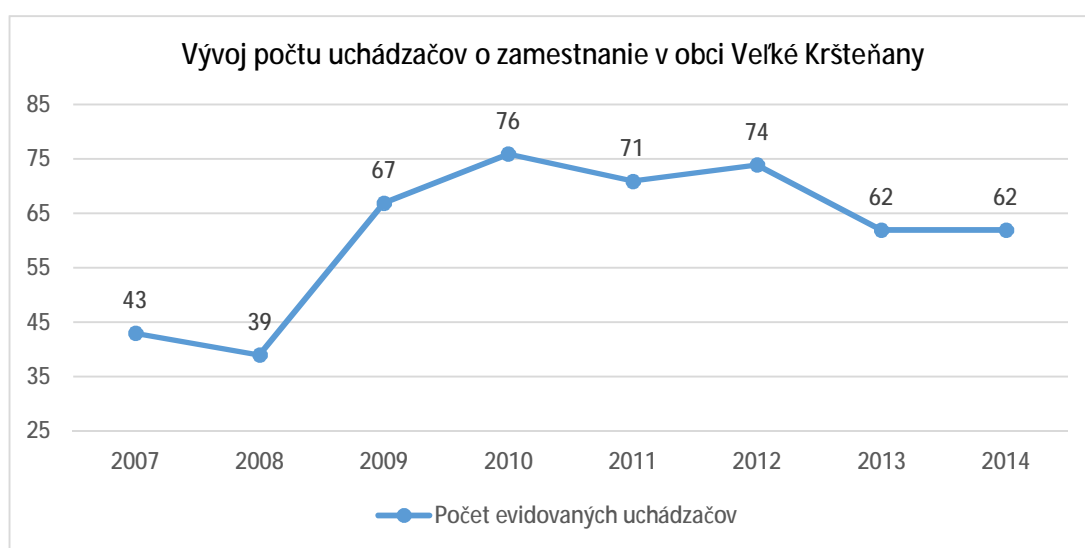
Tabuľka č. 13: Počet uchádzačov o zamestnanie v okrese Partizánske v období 2007-2014

	muži	ženy	SPOLU
2007	982	974	1 956
2008	1021	991	2 012
2009	1831	1516	3 347
2010	1782	1508	3 290
2011	1848	1504	3 352
2012	1943	1711	3 654
2013	1741	1604	3 345
2014	1564	1419	2 983

Zdroj: ŠÚ SR, pracovisko Trenčín

Ako uvádza nižšie uvedený graf č. 9, nárast počtu uchádzačov o zamestnanie bol skokový, najviac uchádzačov pribudlo v roku 2009.

Graf č. 9: Vývoj počtu uchádzačov o zamestnanie v obci Veľké Kršteňany v rokoch 2007 – 2014



Zdroj: vlastné spracovanie

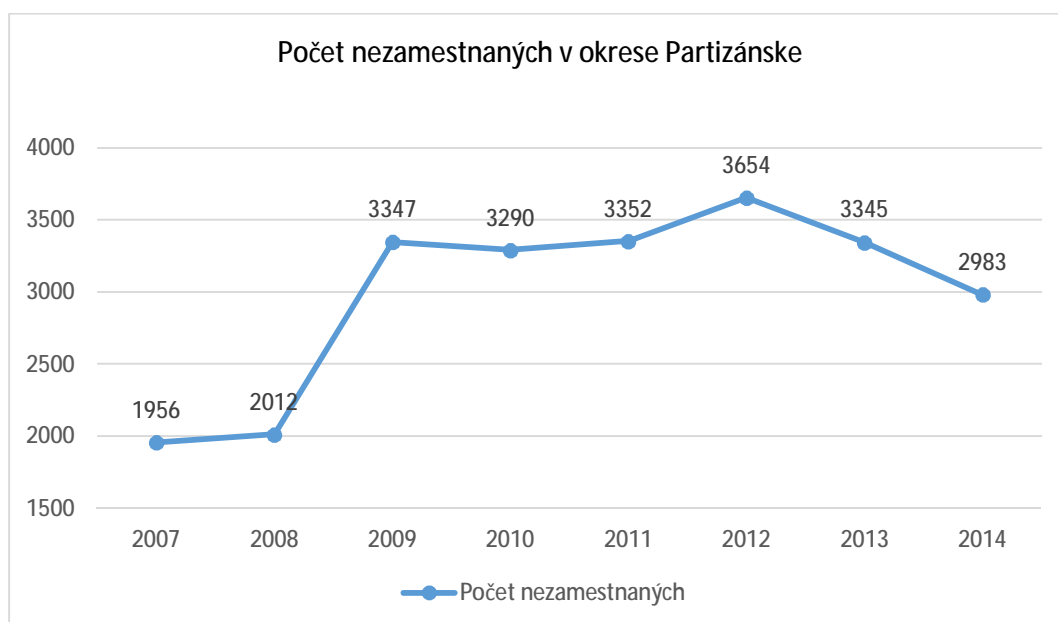
Mieru neschopnosti hospodárstva využívať všetky zdroje práceschopného obyvateľstva, ktoré má k dispozícii, vyjadrujeme ako mieru nezamestnanosti. Miera nezamestnanosti patrí k dôležitým ukazovateľom výkonnosti národného hospodárstva. Rozsah nezamestnanosti sa v bežnej hospodárskej praxi meria zvyčajne dvomi spôsobmi.

- Počtom nezamestnaných osôb
- Percentuálnou mierou nezamestnanosti

Percentuálna miera nezamestnanosti sa vypočíta ako pomer počtu nezamestnaných osôb, ktoré sa aktívne snažia získať zamestnanie a sú schopní to preukázať, a celkového počtu ekonomicky aktívneho obyvateľstva vyjadrený v percentách. Miera evidovanej nezamestnanosti v obci Veľké Kršteňany v roku 2011 bola 27,84 %.

Graf č. 10 zobrazuje vývoj v počte nezamestnaných v okrese Partizánske v rokoch 2007-2014.

Graf č. 10: Vývoj v počte nezamestnaných v okrese Partizánske v rokoch 2007 - 2014



Zdroj: vlastné spracovanie

V snahe o zníženie nezamestnanosti obec aktívne participuje aj v projektoch vyhlásených ústredím ÚPSVaR pri vytváraní dočasných pracovných miest. Obec spolupracuje rovnako aj pri aktívnej politike trhu práce. Obec dočasne zamestnáva nezamestnaných občanov v rámci aktivačných prác a malých obecných služieb, najmä na údržbu verejných priestranstiev.

A.1.6 Hospodárska základňa

Ekonomicko-hospodárska charakteristika regiónu

Ekonomický potenciál Trenčianskeho samosprávneho kraja predstavuje spolupôsobenie v kraji sa nachádzajúceho kapitálu, ľudských zdrojov a prírodných daností za účelom výroby produkcie, poskytovania služieb. Hospodársky rozvoj v posledných rokoch jednotlivých okresoch

Trenčianskeho kraja má osobitné regionálne špecifiká. Dôvodom je predovšetkým rozdielna ekonomická základňa okresov, ako aj rozdielna vybavenosť územia infraštruktúrou. Okres Partizánske dosahuje ekonomickú úroveň nižšiu ako je priemer Slovenska.

Z priemyselných odvetví je v okrese Partizánske rozvinutý obuvnícky priemysel, ľahký priemysel, gumársky priemysel a v menšej miere kožiarsky priemysel.

Jednotlivé priemyselné odvetvia sú zastúpené nasledovnými podnikmi:

- obuvnícky a kožiarsky priemysel - Jela Produkt, s.r.o. Partizánske, Bacou-Dalloz, s.r.o. Partizánske, Rialto, s.r.o. Partizánske, Pelzleder, Ing. Pavel Janek, Bošany, Bamipa s.r.o., Bošany
- ľahký priemysel – Partizánske Building Components-SK s.r.o. – výrobný závod spoločnosti VELUX, Honeywell Safety Products Partizánske s.r.o. - osobné ochranné pracovné prostriedky, Drevital, s.r.o., Bošany
- gumársky priemysel - ContiTech Vibration Control Slovakia s.r.o., VIPO a.s., NOVESTA, a.s. Partizánske, Bencros, s.r.o., Bošany a Boguma, s.r.o., Bošany

Ekonomicko-hospodárska charakteristika obce

Počet právnických osôb bol v roku 2014 v obci Veľké Kršteňany 8, z toho bolo 5 ziskových a 3 neziskové. Oproti predchádzajúcemu roku počet právnických osôb mierne klesol. Tabuľka č. 14 udáva jednotlivé počty právnických osôb v obci.

Tabuľka č. 14: Právnické osoby v obci Veľké Kršteňany

Ukazovateľ	2007	2008	2009	2010	2011	2012	2013	2014
Právnické osoby spolu	5	6	6	10	9	10	9	8
Právnické osoby ziskové	3	4	4	8	7	7	6	5
Právnické osoby neziskové	2	2	2	2	2	3	3	3

Zdroj: ŠÚ SR, pracovisko Trenčín

V obci majú sídlo dve pozemkové spoločenstvá – Pridelová pozemkové spoločenstvo a Urbár Veľké Kršteňany. Západne od obce pri ceste do obce Skačany leží hospodárska usadlosť s chovom oviec – salaš. Z hľadiska poľnohospodárstva má významné postavenie Poľnohospodárske družstvo podielnikov Veľké Uherce, ktoré obhospodaruje tiež dvor vo Veľkých Kršteňanoch.

Počet fyzických osôb – podnikateľov bol v roku 2014 v obci Veľké Kršteňany 36, z toho najviac až 34 bolo živnostníkov. Tabuľka č. 15 udáva jednotlivé počty fyzických osôb - podnikateľov v obci.

Tabuľka č. 15: Fyzické osoby v obci Veľké Kršteňany

Ukazovateľ	2007	2008	2009	2010	2011	2012	2013	2014
Fyzické osoby - podnikatelia (osoby)	27	32	35	40	37	38	35	36
Živnostníci	23	28	31	38	35	36	33	34

Slobodné povolania	1	1	1	0	0	0	0	0
Samostatne hospodáriaci roľníci	3	3	3	2	2	2	2	2

Zdroj: ŠÚ SR, pracovisko Trenčín

Súčasťou príloh PHSR obce Veľké Kršteňany je aj Formulár č. A 4 – Evidencia podnikateľských subjektov, príloha č. 3.

A.1.7 Občianska vybavenosť

Občianska vybavenosť obce Veľké Kršteňany je primerané jej veľkosti. V obci sa nachádza materská škola, obecná knižnica, futbalové ihrisko, predajňa potravín a pohostinstvo. Administratívnym centrom je mesto Partizánske.

Obchody a služby

V obci sa nachádza viacero obchodov a poskytovateľov služieb. Je tu lokalizovaná jedna predajňa potravín COOP Jednota a pohostinstvo. Poštové služby v obci zabezpečuje Slovenská pošta, pobočka Partizánske.

Ďalšie služby sa týkajú rôznych hospodárskych odvetví, či už ide o ťažbu a spracovanie dreva, poľnohospodárstvo a iné.

Školstvo

Materská škola dostupná v obci Veľké Kršteňany je využívaná výhradne deťmi z obce. V súčasnosti ju navštevuje 13 detí. Návštevnosť detí v materskej škole v rozmedzí rokov 2010-2015 sa pohybovala v rozsahu okolo aktuálneho stavu. Budova materskej školy je v nevyhovujúcom stave, je potrebná rekonštrukcia objektu, dobudovanie telocvične a úpravy okolia, vrátane detského ihriska.

V minulosti bola v obci základná škola pre žiakov 1.-4. Ročníka. Z dôvodu jej nedostatočného využitia bola vyradená zo sústavy školských zariadení. Objekt bol následne zrekonštruovaný a v súčasnosti poskytuje zázemie pre podnikateľov a obyvateľov obce. Žiaci z obce navštevujú základné školy v okresnom meste Partizánske. Do školy dochádzajú bežnou autobusovou linkou.

Najbližšie stredné školy a detašované pracovisko vysokej školy V sa nachádzajú v meste Partizánske.

Zdravotníctvo a sociálna starostlivosť

V súčasnosti sa na území obce nenachádza žiadna lekáreň, samostatná ambulancia praktického lekára pre deti a dospelých, ani stomatologická ambulancia. V obci sa nenachádza zdravotné stredisko. Obec spadá pod lekárske obvod Partizánske. Občania využívajú lekárske služby v zdravotníckych zariadeniach v okresnom meste Partizánske. Najbližšiu špecializovanú zdravotnícku starostlivosť a nemocničné služby poskytuje nemocnica v Partizánskom, vzdialená iba 3 km od obce Veľké Kršteňany.

V obci sa nenachádzajú zariadenia poskytovateľov sociálnych služieb. Obec zabezpečuje pre svojich občanov opatrovateľskú službu. Najbližšie verejné zariadenie sociálnej starostlivosti sa nachádza v meste Partizánske. V budúcnosti by bolo vhodné zriadiť denný stacionár pre dôchodcov.

A.1.8 Kultúra, spoločenské aktivity a neziskový sektor

V katastri obce Veľké Kršteňany sa nenachádzajú kultúrne a historické pamiatky zapísané v zozname Pamiatkového úradu a nie sú evidované žiadne archeologické lokality.

Z hľadiska výskytu a poznania prírodných zaujímavosti je však namieste spomenúť výskyt morských usadenín a jeho výskum. Unikátnosť spočíva v tom, že na rozdiel od väčšiny iných výskytov na Slovensku i v celej strednej Európe neprekonalí tieto horniny po usadení väčší stupeň premeny a zachovali si pôvodný obsah mikroskopických organizmov, hlavne porcelánovobielych schránok jednobunkovcov. Usadeniny staré 45 miliónov rokov sú predmetom skúmania geológov Slovenskej akadémie vied i z celého sveta.

Medzi pamiatky obce zaradujeme Kaplnku sv. Kataríny z roku 1907, moderný rímsko-katolícky Kostol sv. Cyrila a Metoda z roku 2002 a Pamätnú izbu rodáka Pavla Gašparoviča Hlbinu (1908 - 1977), katolíckeho kňaza, básnika, teoretika a prekladateľa, ktorý je pochovaný na miestnom cintoríne.

V obci Veľké Kršteňany sa nachádza zo zariadení pre kultúru a spoločenský život kultúrny dom Objekt kultúrneho domu nie je v dobrom stave. Súčasťou kultúrneho domu je aj hasičská zbrojnica. V obci sa nachádza dom smútku a cintorín, ktorý je potrebné rozšíriť. Pre športové účely slúži futbalové ihrisko so zázemím, ktoré by bolo vhodné zrekonštruovať a zmodernizovať.

V priebehu roka obec a spoločenské organizácie organizujú rôzne kultúrne a športové podujatia ako napríklad sánkarské preteky, fašiangy, stávanie mája, deň matiek, dožinky.

Obec nemá rozvinuté medzinárodné družobné vzťahy v oblasti kultúry s inými obcami.

V obci pôsobia aj viaceré mimovládne organizácie, ktorých činnosť pôsobí na obec. Mnohé z nich spolupracujú s obcou pri organizácii podujatí. Jedná sa o Telovýchovnú jednotu Slovan Veľké Kršteňany, Poľovnícke združenie Starý Háj (vzniklo v roku 1993), Základná organizácia Jednoty dôchodcov Slovenska vo Veľkých Kršteňanoch (vznik v roku 1999) a Dobrovoľný hasičský zbor Veľké Kršteňany. Súčasťou príloh PHSR obce Veľké Kršteňany je aj Formulár č. A 5 – Evidencia mimovládnych organizácií, príloha č. 4.

A.1.9 Bývanie a bytový fond

Obec Veľké Kršteňany v štruktúre osídlenia plní primárne obytnú funkciu. Obytné budovy tvoria väčšinu stavebného fondu. Bytový fond sa sústreďuje prevažne v tradičných rodinných domoch a jednej štvorbytovke. Objekty rodinných domov majú rôznu vekovú štruktúru. V obci Veľké Kršteňany sa v roku 2011, kedy prebehlo sčítanie obyvateľstva, nachádzalo 192 domov, z toho najviac bolo trvalo obývaných domov. V obci Veľké Kršteňany je v súčasnosti evidovaných 195 objektov so súpisným číslom (stav k 31.12.2014).

Tabuľka č. 16: Domový a bytový fond v obci Veľké Kršteňany bol v roku 2011 nasledovný:

192 rodinných domov	158 domov trvalo obývaných
	34 domov trvalo neobývaných
	0 domov určených na rekreáciu
	0 domov s nezistenou obývanosťou
198 bytových jednotiek	164 bytových jednotiek trvalo obývaných
	34 bytových jednotiek trvalo neobývaných
	0 bytové jednotky s nezistenou obývanosťou

Zdroj: ŠÚ SR, pracovisko Trenčín

A.1.10 Dopravná a technická infraštruktúra, cestovný ruch

A.1.10.1 Dopravná infraštruktúra

Obec Veľké Kršteňany sa nachádza v juhovýchodnej časti okresu Partizánske mimo ťažiskových oblastí osídlenia a hlavných rozvojových a urbanizačných osí. Obcou Veľké Kršteňany prechádza cestná komunikácia číslo III/1759, ktorá zabezpečuje napojenie obce na celoštátnu a regionálnu dopravnú sieť. V intraviláne obce plní cesta funkciu zbernej komunikácie. Cestnú sieť na území obce tvoria miestne komunikácie o dĺžke 6,7 km. Niektoré cestné komunikácie a chodníky chýbajú, resp. sú v zlom stave a je potrebné ich v budúcnosti zrekonštruovať, resp. vybudovať.

Spojenie s najbližšími okresnými mestami Partizánske a Prievidza, ako aj so susednými obcami zabezpečuje dopravca SAD Prievidza, a.s. Celkový počet 14 spojov počas pracovného dňa je dostatočný. Umiestnenie jednej autobusovej zastávky v strede obce spĺňa požiadavku zabezpečenia dostupnosti. V poslednom období neustále stúpa podiel individuálnej automobilovej dopravy pri dochádzke do zamestnania, za kultúrou a nákupmi. Ako alternatíva voči verejnej doprave sa presadzuje aj organizovaná skupinová doprava. Napriek tomu je udržanie dostatočného počtu spojov dôležité hlavne pre nižšie príjmové skupiny, žiakov, študentov a obyvateľov bez osobného automobilu.

Železničnú dopravu v širšom území charakterizuje železničný traťový úsek č. 140 (Nové Zámky - Prievidza), najbližšia železničná stanica Partizánske - zastávka vzdialená cca 3,2 km od obce a železničná stanica Partizánske, kde zastavujú aj rýchliky je vzdialená cca 4,5 km od obce Veľké Kršteňany.

Na území obce nie sú značené žiadne cyklotrasy ani vybudované žiadne samostatné cyklochodníky. Bicykle sú však dôležitým dopravným prostriedkom v obci a pre dopravu medzi susednými obcami. Vzhľadom k topografii terénu a existencii významných pamiatok v obci je v území značný potenciál rozvoja cykloturistiky.

A.1.10.2 Technická infraštruktúra

Vodovod a kanalizácia

Zásobovanie obyvateľstva pitnou vodou je zabezpečené verejným vodovodom. Vodovodná sieť v obci je zložená z liatinového potrubia DN 100, DN 80. Zásobovanie pitnou vodou je zabezpečené z oblasti Hradište (vodovod Partizánske - Hradište). Voda je čerpaná do vodojemu 2 x 1000 m³, umiestneného nad obcou Hradište a odtiaľ vedená gravitačne do vodojemu Šimonovany 2 x 1000 m³, ktorý je situovaný juhozápadne od obce. Samotný rozvod po obci je realizovaný z liatiny, ocele a PVC. Majiteľom a správcom vodovodu je Západoslovenská vodárenská spoločnosť Nitra, a. s. Prípojky majú zrealizované všetky domy, pričom 40 domácností využíva vlastnú studňu na úžitkovú vodu. Momentálny stav potrubí je v havarijnom stave a je potreba ho rekonštruovať.

Spotreba pitnej vody spolu predstavuje množstvo fakturovanej pitnej vody predanej priamym odberateľom. Ak je osadený vodoměr, meria sa odpočtom vodoměru, kde nie je, určí sa množstvo fakturovanej vody paušálnou čiastkou za predpokladané množstvo odobratej vody podľa smerných odobraných čísiel.

V súčasnosti obec nemá kanalizačnú sieť. Splaškové odpadové vody sú zaústené do žump, septikov, potoka alebo priamo do priekop pri komunikáciách. Tento spôsob je absolútne nevyhovujúci. Dažďová kanalizácia je iba z cestných komunikácií. Odkanalizovanie strešných zvodov z objektov striech je na zarastený terén, prípadne do cestnej dažďovej kanalizácie. Vyššie uvedený stav sa však v blízkej dobe zmení. V súčasnosti je v realizácii projekt „Čistiareň odpadových vôd Sever“ schválený Európskou komisiou 03.08.2012 z Operačného programu Životné prostredie. Hlavným cieľom projektu je zabezpečiť adekvátny zber a čistenie odpadových vôd pre 7 aglomerácií: Topoľčany, Bošany, Solčany, Kovarce, Partizánske, Veľké Uherce a Bánovce nad Bebravou podľa smernice Rady 91/271/EHS o čistení komunálnych odpadových vôd. Tým sa zároveň zníži znečistenie povrchových a podzemných vôd a zlepši sa kvalita života v danej oblasti. V rámci aglomerácie Partizánske je riešená aj verejná kanalizácia v obci Veľké Kršteňany.

Plynofikácia a elektrifikácia

Základné energetické nosiče predstavujú najčastejšie klasické palivá, ako je uhlie a zemný plyn. Jednou z priorít energetickej politiky Slovenska by malo byť zabezpečenie energetickej bezpečnosti cestou energetickej efektívnosti a zvýšením podielu využívania obnoviteľných energetických zdrojov.

Významnú úlohu zohrávajú v tomto procese bioenergie. Ich využívanie znižuje závislosť Slovenska na dovoze primárnych energií, znižuje zaťaženie životného prostredia, prispieva k formovaniu trvalo udržateľného spôsobu života na Zemi znížením produkcie CO₂ a znížením emisií zo spaľovania fosílnych palív.

Zdroje biomasy na energetické účely sú predovšetkým lesy. Tie pokrývajú cca viac ako 80% riešeného územia. Perspektívny zdroj palivovej biomasy tvoria energetické porasty jednorokových a viacrokových rýchlorastúcich drevín – topoľ, vrb, agát, osika, jelša. Energetické porasty možno zakladať na plochách nevhodných pre klasickú poľnohospodársku a lesnícku produkciu, na pôdach dočasne vylúčených z poľnohospodárskej výroby, pôdach kontaminovaných, ktoré sú vhodné len na produkciu 15 plodín pre nepotravinárske účely a tiež na zdevastovaných plochách v priemyselných aglomeráciách.

Obec Veľké Kršteňany je komplexne plynofikovaná, viac ako 90% domov je zapojených k odberu plynu. Plynofikačná sústava obce Veľké Kršteňany je pripojená na RS 7 v obci Pažiť (3000 m³ h⁻¹) pričom je zokruhovaná s RS 4 (1200 m³ h⁻¹) a prepojená s obcou Skačany. Regulačné stanice -

440 VTL/STL upravujú tlak plynu, ktorý je dodávaný do plynovodu v obci. Plynovod v obci je z ocele a má dimenziu D-150,50, PN 1 normálny tlak 100 kPa.

V obci Veľké Kršteňany je uskutočnená elektrifikácia v celom území. Rozvod elektrickej energie po obci je zabezpečený vzdušným vedením (napäťová sústava 3+PEN-50Hz, 230/400V). Obec je pripojená na elektrickú energiu z distribučnej rozvodovej vzdušnej siete VN-22 kV cez štyri stožiarové stanice, ktoré sú v katastri obce. Južne od obce sa nachádza vedenie VVN 110 kV. Z hľadiska kapacity je dostatočná rezerva pre individuálnu bytovú výstavbu.

Verejné osvetlenie je v počte 48 ks svietidiel umiestnených na betónových stĺpoch. Na osvetlenie sa používajú svietidlá s príkonom 70 W v počte 30 kusov a 150 W v počte 18 ks.

Telekomunikačná a informačná infraštruktúra

Z hľadiska telekomunikačnej siete patrí obec Veľké Kršteňany do uzlového telefónneho obvodu Topoľčany, miestny telefónny obvod Partizánske. V blízkosti obce je vybudovaný vykryvač, pokrytie signálmi mobilných operátorov sa oproti predchádzajúcemu obdobiu zlepšilo a možno ho hodnotiť ako veľmi dobré.

Obec je vybavená rekonštruovaným slaboprúdovým rozvodom obecného rozhlasu, ktorý je využívaný na miestne oznamy. Vysielacia ústredňa obecného rozhlasu je umiestnená v budove obecného úradu. Vedenie obecného rozhlasu je vzdušné.

A.1.10.3 Rekreačia a cestovný ruch

Rekreačný potenciál obce Veľké Kršteňany spočíva v existencii jedinečných pamiatok, ktoré sa nachádzajú priamo v obci a existencii prírodného prostredia pre v pešiu turistiku, lesoturistiku a cykloturistiku. V obci prevažuje krátkodobá rekreačia s celoročným využitím. V obci sa nenachádzajú žiadne ubytovacie zariadenia turistického a rekreačného charakteru.

V širšom okolí obce je nasledovný turisticko-rekreačný potenciál: poznávací turizmus v regióne krajských miest Trenčín a Nitra, kúpeľno-relaxačné pobyty v Bojnici, termálne kúpele v Malých Bieliciach. Pre turistiku v prírodných lokalitách je vysoký potenciál v pohorí Trábeč s bohatou ponukou jedinečných prírodných zaujímavostí, poľovních atrakcií, turistických a cykloturistických trás, zámok a zoologická záhrada Bojnice, aerošport v Partizánskom a v Prievidzi a kultúrno-historické pamiatky v blízkom okolí, ako sú kaštiele Topoľčianky, Brodzany, Oponice, Šimonovany a Čereňany.

A.1.11 Štruktúra samosprávy a hospodárenie obce

Štruktúra a činnosť miestnej samosprávy

Obecné zastupiteľstvo má 7 členov. Obecné zastupiteľstvo sa koná spravidla 1x za tri mesiace. Vo vzťahu k obecnému zastupiteľstvu plnia poradnú funkciu odborné komisie:

- Komisia stavebného poriadku a životného prostredia
- Komisia kultúry, mládeže a športu
- Komisia na ochranu verejného poriadku
- Komisia o konflikte záujmu

- Komisia ekonomická

Kompetencie spoločného stavebného úradu pre obec Veľké Kršteňany vykonáva Spoločný obecný úrad so sídlom v Partizánskom.

Komunikácia s obyvateľmi prebieha zväčša prostredníctvom neformálnych stretnutí. Obec prevádzkuje vysielanie obecného rozhlasu. Obec má zriadenú internetovú stránku www.velkekrstenany.eu, kde sú zverejnené základné informácie o obci, histórii, obyvateľstve, uzneseniach obecného zastupiteľstva, inštitúciách v obci, o spoločenských organizáciách, kultúre, športe a pod.

Hospodárenie a rozpočtová situácia obce

Realizáciou koncepcie fiškálnej decentralizácie samospráv sa od roku 2005 výrazne zmenilo financovanie obcí. Reforma priniesla prechod od poskytovania dotácií samospráve zo štátneho rozpočtu k financovaniu kompetencií prostredníctvom daňových príjmov. Nový systém financovania prináša väčšiu voľnosť pri nakladaní s financiami v obecnom rozpočte, no súčasne kladie väčšie nároky na finančné riadenie obce. Pôvodný systém rozdeľovania prostriedkov podľa počtu obyvateľov ako jediného kritéria nahradil systém 4 kritérií pre určenie podielu obce na výnose dane z príjmov (počet obyvateľov s trvalým pobytom v obci, upravený veľkostným koeficientom, počet detí, ktoré v obci chodia do štátnych predškolských a školských zariadení, počet obyvateľov v dôchodkovom veku). Ďalšie zmeny sa týkajú miestnych daní a poplatkov. Obce ďalej získali väčšie právomoci pri určovaní sadzieb dane z nehnuteľností.

Obec hospodári v roku 2015 s vyrovnaným rozpočtom. Rozpočet na rok 2015 počíta s príjmami na úrovni 186 997 Eur a výdavkami 186 997 Eur.

V štruktúre príjmov prevládajú cudzie zdroje (transfery zo štátneho rozpočtu) nad vlastnými zdrojmi (miestne dane a poplatky). Značná časť výdavkov smeruje na zabezpečenie bežnej prevádzky obce, obecného úradu a vzdelávacích zariadení, predovšetkým na pokrytie mzdových nárokov a nákladov na energie.

Z analýzy vyplýva, že obecný rozpočet poskytuje len malý priestor pre financovanie rozvojových zámerov. Je preto potrebné uchádzať sa aj o získanie externých zdrojov – súkromných investícií, grantov a príspevkov z podporných programov, najmä na realizáciu náročnejších investičných projektov.

Obec má vo vlastníctve viaceré nehnuteľnosti – verejné budovy, pozemky a plochy verejných priestranstiev. Obec má záväzky voči finančným inštitúciám, v roku 2015 je rozpočet zaťažený splátkami úverov v celkovej výške 13 092 Eur.

Tabuľka č. 17: Hodnotenie finančného zdravia obce Veľké Kršteňany za rok 2014

Veľké Kršteňany

2006	2007	2008	2009	2010	2011	2012	2013	2014
------	------	------	------	------	------	------	------	------

HODNOTENIE FINANČNÉHO ZDRAVIA (2011 - 2014)



HLAVNÉ INDIKÁTORY (2014)

			priemer obcí SR
+ Základná bilancia	11,5 %	★★★★★☆☆	0,1 %
+ Dlhová služba	3,1 %	★★★★★☆☆	7,7 %
+ Celkový dlh	22,9 %	★★★★★☆☆	23,5 %
+ Závazky aspoň 60 dní po splatnosti	0,0 %	★★★★★☆☆	0,4 %
+ Okamžitá likvidita	33,5 %	★★★★★☆☆	141,6 %

Zdroj: www.obce.ineko.sk

Ako vyplýva z tabuľky č. 17 obec Veľké Kršteňany má dobré finančné zdravie. V hodnotení dosiahla obec číslo 4,8 zo 6.

Základná bilancia obce je počítaná ako (bežné príjmy + kapitálové príjmy - bežné výdavky - kapitálové výdavky) / (bežné príjmy + kapitálové príjmy). Ukazovateľ informuje, či samospráva hospodárila prebytkovo alebo deficitne z pohľadu bežného a kapitálového účtu ako celku. Vypovedá teda o tom, ako dokáže samospráva pokrývať svoje bežné výdavky (chod samosprávy) a kapitálové výdavky (zveľaďovanie majetku) zo svojich bežných príjmov (napr. daňové príjmy) a kapitálových príjmov (napr. predaj majetku). Ak je základná bilancia obce na úrovni nižšej alebo rovnej ako -15 %, je jej pridelené skóre 0. So zlepšujúcou sa základnou bilanciou pridelené skóre, vzhľadom na klesajúce riziko pre obec, lineárne rastie. Pri základnej bilancii na úrovni 0 % je skóre rovné 3 (stred škály) a pri hodnote rovnej alebo vyššej ako +15 % je pridelené skóre 6. Inak povedané, ak je základná bilancia kladná, obec získava skóre väčšie ako 3 (podľa dosiahnutého výsledku). V opačnom prípade je pridelené skóre v spodnej polovici škály. V roku 2014 mala obec Veľké Kršteňany základnú bilanciu vo výške 11,5 %, priemer obcí SR bol 3 %, môžeme teda konštatovať, že ide o veľmi dobrú základnú bilanciu.

Dlhová služba obce je počítaná ako (výdavky na splácanie istiny + úrokové splátky) / (bežné príjmy za predchádzajúci rok). Ukazovateľ informuje o tom, aké vysoké výdavky má samospráva v súvislosti s obsluhou dlhu. Ak je dlhová služba obce na úrovni 0 %, je jej pridelené skóre 6. S rastúcou dlhovou službou pridelené skóre, vzhľadom na rastúce riziko pre obec, lineárne klesá. Pri dlhovej službe na úrovni 25 % je skóre rovné 3 (stred škály) a pri hodnote rovnjej alebo vyššej ako 50 % je pridelené skóre 0. V roku 2014 mala obec Veľké Kršteňany dlhovú službu 3,1 %, čo bolo pod priemernou úrovňou obcí SR.

Údaje o celkovom dlhu obcí sú počnúc rokom 2012 preberané od MF SR, pričom sa jedná o tzv. "zákonné kritérium", teda dlh podľa § 17 ods. 8) Zákona 583/2004 Z.z. (nezapočítavajú sa záväzky z úverov poskytnutých z bývalých štátnych fondov a Štátneho fondu rozvoja bývania, a tiež záväzky z návratných zdrojov financovania prijatých na zabezpečenie predfinancovania eurofondov). Dlh je uvádzaný v pomere k bežným príjmom za predchádzajúci rok a podľa zákona by nemal presiahnuť úroveň 60 %. Ak je celkový dlh obce na úrovni 0 %, je jej pridelené skóre 6. S rastúcim dlhom pridelené skóre, vzhľadom na rastúce riziko pre obec, lineárne klesá. Pri dlhu na úrovni 60 % je skóre rovné 3 (stred škály) a pri hodnote rovnjej alebo vyššej ako 120 % je pridelené skóre 0. V roku 2014 mala obec Veľké Kršteňany celkový dlh 22,9 %, priemer obcí bol 23,5 %. Ide o dobré skóre.

Výška záväzkov obce aspoň 60 dní po splatnosti je počítaná ako (záväzky neuhradené 60 a viac dní po lehote splatnosti) / (bežné príjmy za predchádzajúci rok). Ak obec neuhradila nejaký uznaný záväzok do 60 dní odo dňa jeho splatnosti, napĺňa jednu z dvoch podmienok povinnosti vypracovania návrhu na zavedenie ozdravného režimu. Ak je výška záväzkov obce aspoň 60 dní po splatnosti presne na úrovni 0 eur resp. 0 %, je jej pridelené skóre 6. Ak výška týchto záväzkov v pomere k príjmom predstavuje hodnotu medzi 0 % a 3 %, pridelené je skóre medzi 3 a 0 (lineárne) a ak je hodnota na úrovni rovnjej alebo vyššej ako 3 %, skóre je 0. Obec Veľké Kršteňany mala v roku 2014 záväzky aspoň 60 dní po lehote splatnosti na úrovni 0 %, pričom slovenský priemer bol 0,4 %.

Okamžitá likvidita obce je počítaná ako (finančné účty) / (krátkodobé záväzky). Ukazovateľ vypovedá o tom, do akej miery dostupné prostriedky na finančných účtoch samospráv postačujú na splatenie krátkodobých záväzkov. Ak je okamžitá likvidita obce na úrovni 0 %, je jej pridelené skóre 0. S rastúcou okamžitou likviditou pridelené skóre, vzhľadom na klesajúce riziko pre obec, lineárne rastie. Pri okamžitej likvidite na úrovni 100 % je skóre rovné 3 (stred škály) a pri hodnote rovnjej alebo vyššej ako 200 % je pridelené skóre 6. Inak povedané, ak je objem prostriedkov na finančných účtoch obce vyšší ako výška jej krátkodobých záväzkov, získava skóre vyššie ako 3 (podľa veľkosti tohto pomeru). V opačnom prípade je pridelené skóre zo spodnej polovice škály. V roku 2014 mala obec Veľké Kršteňany okamžitú likviditu na úrovni 33,5 %, je podpriemerné hodnota.

Časť A.2 Analýza vonkajšieho prostredia

Vonkajšie prostredie je určované Európskou úniou a legislatívou Slovenskej republiky. V danej oblasti je smerodajný najmä Národný plán reforiem Slovenskej republiky platný pre roky 2014 a 2015. Jedná sa o opatrenia, ktoré sa vláda zaviazala plniť v nasledujúcom období:

Tabuľka č. 18: Opatrenia Národného plánu reforiem Slovenskej republiky pre roky 2014 a 2015

Oblasť	Jednotlivé opatrenia
<i>Konsolidačné opatrenia 2015-2017</i>	Zachovanie výnosu a zvýšenie úspešnosti DPH
	Registračné pokladnice pre lekárov a iné profesie
	Zrážková daň na finančných a nefinančných benefity od farmaceutických spol. pre lekárov
	Ročné zúčtovanie Sociálnej poisťovne
	Úspory na mzdách (ESO)
	Úspory na medzis potrebe (ESO)
<i>Efektívnosť verejných výdavkov</i>	Transformácia a zlučovanie podriadených organizácií kapitol štátneho rozpočtu v rámci ESO
	Zlepšenie finančného riadenia a hospodárenia poskytovateľov zdravotnej starostlivosti
	Vyrovnané hospodárenie fakultných a univerzitných nemocníc
	Implementácia prvej fázy e-health eSO1
	Výdavkové priority - zvýšenie miezd učiteľom, zamestnancom úradov práce, kapacít materských škôl
	Výstavba diaľnic
<i>Boj proti daňovým podvodom a analytické kapacity</i>	Tretia etapa akčného plánu formou opatrení na zlepšenie výberu daní: najmä centralizácia informácií z mýtného systému, registra motorových vozidiel a obyvateľstva, prístup k informáciám o účtoch prešetrovaných osôb a firiem. Zavedenie insolvenčného registra, registra diskvalifikovaných osôb a ratingu daňových subjektov. Okrem toho sa zriadia špecializované senáty na krajských súdoch so zameraním na daňovú oblasť
	Posilnenie analytických kapacít a vybudovanie analytickej jednotky na Finančnej správe SR
	Zverejňovanie platenia DPPO
<i>Služby zamestnanosti, dlhodobá nezamestnanosť</i>	Prioritizovanie poradenských a individualizovaných verejných služieb zamestnanosti vrátane zvýšenia ich administratívnych kapacít s cieľom zlepšenia prístupu k zamestnaniu pre dlhodobo nezamestnané osoby, pracovníkov s nízkou kvalifikáciou, starších ľudí a žien
	Poskytovanie kariérneho poradenstva pre dospelých na zlepšenie uplatniteľnosti na trhu práce
	Centralizácia databázy uchádzačov o zamestnanie a poberateľov sociálnych dávok, kompletizácia a prepojenie s relevantnými inštitúciami
	Analýza čistej účinnosti a efektívnosti výdavkov jednotlivých opatrení aktívnej politiky trhu práce
	Posilnenie finančných motivácií zamestnať sa - súbeh dávky v hmotnej núdzi a mzdy
<i>Predškolské zariadenia</i>	Budovanie nových zariadení služieb starostlivosti o dieťa

	Rozšírenie kapacít materských škôl, rozšírenie existujúcich foriem výchovy a vzdelávania o prípravné triedy materskej školy a zvýšenie časovej dotácie pre predškolské vzdelávanie
<i>Nezamestnanosť mladých</i>	Prijatie systému záruk pre mladých ľudí do 29 rokov
	Identifikácia sektorovej potreby zručností na trhu práce a dopytu po kvalifikovanej pracovnej sile prostredníctvom Národnej sústavy povolání (NSP)
<i>Odborné vzdelávanie a postavenie učiteľov</i>	Zvyšovanie miezd učiteľov
	Lepšie zapojenie zamestnávateľov a zamestnávateľských zväzov do systému odborného vzdelávania a prípravy, podpora odbornej praxe žiakov vykonávanej priamo v podnikoch a zmeny v normatívnom financovaní odborného regionálneho školstva s cieľom posilniť kvalitu odborného vzdelávania
<i>Marginalizované rómske komunity</i>	Zvyšovanie počtu asistentov učiteľov
	Vydávanie učebníc a učebných textov v slovenskom a v rómskom jazyku
<i>Výskum a vývoj</i>	Opatrenia z Akčného plánu stratégie RIS3
	Transparentnosť regulácie sieťových odvetví
	Hodnotenie potreby ďalšej regulácie
	Zverejňovanie analýzy ku všetkým zásadnejším zmenám politík regulačného obdobia
	Vybudovanie dátového centra na webovom sídle URSO
<i>Prepájanie sústav a sietí</i>	Prepojenie plynárenských sietí s Poľskom a Maďarskom
	Prepojenie elektrizačných sústav s Maďarskom
<i>Energetická efektívnosť v podnikoch</i>	Podpora energetických auditov pre malé a stredné firmy
	Implementácia smernice o energetickej efektívnosti

Zdroj: Národný plán reforiem Slovenskej republiky, vlastné spracovanie

A.2.1. Podmienky udržateľného rozvoja obce - Identifikáciu hlavných vonkajších faktorov rozvoja územia

Pri riešení problémov a výziev konkrétneho územia je potrebné si uvedomiť, že ich riešenie môže byť v budúcnosti ovplyvnené rôznymi vonkajšími faktormi, ktoré nevieme ovplyvniť. V riadení samosprávy sú to najčastejšie legislatívne zmeny, finančné obmedzenia a pod. Na predvídanie budúceho možného vývoja sa využíva okrem iných analýz aj STEEP analýza. Je to analýza externého prostredia zameraná na komplex sociálnych, technických, ekonomických, ekologických a politických faktorov. STEEP analýza napomáha definovať podmienky udržateľného rozvoja obce, ktoré môžeme zhrnúť do 4 základných bodov: priaznivá demografická štruktúra obyvateľov obce, prosperujúce hospodárstvo využívajúce vnútorný potenciál a zdroje obce, dostatočné zabezpečenie služieb pre obyvateľstvo a starostlivosť o životné prostredie.

Tabuľka č. 19: STEEP analýza

Sociálne faktory	Technologické faktory	Ekonomické faktory	Ekologické faktory	Politické faktory
Pokles sobášnosti, nárast rozvodovosti	Dostupná technológia a využívaná technológia	Finančné zdroje na rozvoj obce	Legislativa v oblasti ZŠ	Legislativa v oblasti kompetencií samosprávy
Zmeny postojov a správania obyvateľstva	Kontakt s obyvateľmi prostredníctvom technológie	Trh práce v regióne	Možnosti obnovy a tvorby ŽP	Zmena vlády, vedenia obce ako výsledok volieb
Starnutie populácie		Hospodársky vývoj	Zmena klímy a jej dôsledky	Podpora podnikania zo strany štátu
		Vplyv daňovej politiky	Podpora tvorby a ochrany ŽP	Podpora bývania zo strany štátu

Zdroj: vlastné spracovanie

A.2.2. Analýza príležitostí a ohrození pre rast a rozvoj územia

Tabuľka č. 20: Analýza príležitostí a ohrození pre rast a rozvoj územia

Hlavný faktor	Príležitosti	Ohrozenia
Starnutie populácie	Rozvoj sociálnych služieb	Menej EAO
Zmeny postojov a správania obyvateľstva	Záujem o bývanie na vidieku	Menej narodených detí
Pokles sobášnosti, nárast rozvodovosti	Rozvoj aktivít na podporu rodín	Menej narodených detí
Dostupná technológia a využívaná technológia	Rozvoj zariadení využívajúcich novú technológiu	Nedostatok skúseností
Kontakt s obyvateľmi prostredníctvom technológie	Kvalitnejšia informovanosť	Neznalosť technológie
Finančné zdroje na rozvoj obce	Využívanie rôznych zdrojov	Nedostatok zdrojov
Trh práce v regióne	Rozvoj podnikateľských aktivít, živnostníkov	Odliv obyvateľov do iných regiónov
Hospodársky vývoj,	Vznik nových podnikov v progresívnych oblastiach hospodárstva	Zvýšenie nezamestnanosti vplyvom upadajúcich odvetví (baníctvo)
Vplyv daňovej politiky	Potenciálny nárast financií	Menej financií vplyvom daňových únikov
Legislativa v oblasti ŽP	Investície do naplnenia legislatívy	Nové povinnosti pre obyv. (napr. v odpadovom hospodárstve)
Možnosti obnovy a tvorby ŽP	Revitalizácia zanedbaných plôch	Opakované znečistenie prostredia
Zmena klímy a jej dôsledky	Využitie investícií na predchádzanie dôsledkov zmeny klímy	Ohrozenie životov a majetku obyv. vplyvom povodní, zosuvov,

Podpora tvorby a ochrany ŽP	Investície do ochrany ŽP	Obmedzenia vyplývajúce z ochrany ŽP
Legislativa v oblasti kompetencií samosprávy	Zmenou kompetencií pribudnú nové príležitosti	Nedostatočné finančné krytie
Zmena vlády, vedenia obce ako výsledok volieb	Nové vedenie obce s novými víziami	Pretrhnutie kontinuality pri rozvoji obce
Podpora podnikania zo strany štátu	Nárast podnikateľských subjektov v obci	Nedostatok odbytu
Podpora bývania zo strany štátu	Nárast bytov	Možný odchod obyvateľstva bývať do iných obcí, miest

Zdroj: vlastné spracovanie

A.3 Zhodnotenie súčasného stavu územia

A.3.1. SWOT analýza

SWOT analýza poskytuje celostný pohľad na situáciu obce – na jej silné stránky, slabé stránky, príležitosti a ohrozenia rozvoja. Na základe SWOT analýzy možno presnejšie definovať najvhodnejšie ciele, ktoré by zužitkovali najvýraznejšie predpoklady a pozitívne rozvojové impulzy a eliminovali problémy a prípadné riziká. Pomáha tiež identifikovať prioritné oblasti, na rozvoj ktorých sa treba orientovať. Z tohto dôvodu nie je vhodné jej členenie podľa sektorov.

Okrem analýz stavu daného územia je predmetom záujmu aj okolité prostredie, indukujúce pozitívne alebo negatívne vplyvy. Na základe toho sa SWOT analýza člení na analýzu interného prostredia a analýzu externého prostredia.

Podľa povahy sledovaných javov sa v SWOT analýze rozlišujú pozitívne a negatívne faktory. Pozitívne faktory (silné stránky a príležitosti) predstavujú faktory indukujúce rozvojové procesy. Negatívne faktory (slabé stránky a ohrozenia) naznačujú problémy – disparity.

Princíp SWOT analýzy



Zdroj: vlastné spracovanie

Silné stránky:

- tichá a pokojná lokalita na bývanie, pekné prírodné prostredie a okolie obce
- zachovaný vidiecky charakter obce
- vhodné podmienky pre cykloturistiku a pešiu turistiku
- takmer kompletná technická infraštruktúra
- rozvinutá spolková činnosť, aktívne občianske združenia
- prírodné pamiatky

Slabé stránky:

- nedostatok služieb (najmä zdravotníckych)
- poloha obce mimo hlavných dopravných uzlov a ciest
- nedostatok pracovných príležitostí v obci
- chýbajúca kanalizácia
- nedostatočná propagácia a marketing cestovného ruchu
- zlý stav miestnych komunikácií
- nepriaznivá demografická situácia
- chýbajúci zberný dvor, kompostáreň

Príležitosti:

- blízkosť centra priemyslu, obchodu a služieb (mesto Partizánske)
- budovanie cyklotrás, turistických a náučných chodníkov
- tvorba nových pracovných príležitostí v poľnohospodárstve a agroturistike
- oživenie vidieckeho cestovného ruchu
- vybudovanie kanalizácie
- rekonštrukcia miestnych komunikácií
- dobudovanie verejných priestranstiev a oddychových zón
- posilnenie aktivít medziobecnej spolupráce
- predpoklad koncepčného a kvalifikovaného rozvoja obce na základe plánovacích dokumentov (ÚPN, PHSR)
- možnosti využitia finančných prostriedkov EÚ a štátneho rozpočtu na financovanie rozvojových projektov
- využitie alternatívnych zdrojov energie

Ohrozenia:

- nedostatok verejných financií na rozvojové a investičné projekty
- nedostatočná legislatívna a finančná podpora malého a stredného podnikania
- starnutie obyvateľstva, rast počtu obyvateľov v poproduktívnom veku
- nízka konkurencieschopnosť vidieckej ekonomiky a jej nízka produktivita
- nedostatočný kapitál na oživenie poľnohospodárskej výroby a spracovateľského priemyslu
- nedostatočná aktívna politika zamestnanosti na trhu práce
- konkurencia okolitých obcí a miest v súťaži o investície a rozvojové impulzy
- odkázanosť obyvateľov na dochádzanie za prácou mimo obce

- ďalší nárast dlhodobej nezamestnanosti, možná kriminalita ťažko zamestnateľných skupín obyvateľstva
- odlev kvalifikovanej pracovnej sily a ľudského potenciálu do iných regiónov a do zahraničia

A.3.2. Možné riziká a ohrozenia vo väzbe na existujúce stratégie a koncepcie.

Strategické dokumenty a koncepcie môžeme z hľadiska ich dosahu rozdeliť na dokumenty na medzinárodnej, národnej, regionálnej a miestnej úrovni, pričom dokumenty na nižšej úrovni by mali byť v súlade s nadradenými dokumentmi. Touto previazanosťou sa zabezpečí napĺňanie strategických cieľov a priorít na všetkých úrovniach.

I. Medzinárodná úroveň: Stratégia EU2020, Partnerská dohoda SR

II. Národná úroveň: Národná stratégia regionálneho rozvoja SR, operačné programy na využívanie EŠIF a ostatné odvetvové stratégie v oblasti dopravy, životného prostredia, sociálnej pomoci, zdravotníctva, školstva, cestovného ruchu, vidieka, atď.

III. Regionálna úroveň: PHSR TSK na roky 2013 - 2023, Územný plán veľkého územného celku Trenčianskeho kraja, Regionálna integrovaná územná stratégia Trenčianskeho kraja, Rozvojový program verejných prác TSK, Regionálna inovačná stratégia, Plán dopravnej obslužnosti TSK, Stratégia rozvoja vidieka TSK 2013 – 2020, Akčný plán udržateľného energetického rozvoja TSK na roky 2013-2020, Program odpadového hospodárstva Trenčianskeho kraja, Program rozvoja verejných vodovodov a kanalizácií Trenčianskeho kraja, a i.

IV. Miestna úroveň: PHSR obce, Územný plán obce, Integrovaná stratégia rozvoja územia / Stratégia CLLD pre MAS Stredné Ponitrie

Riziká a ohrozenia pri realizácii uvedených stratégií môžeme rozdeliť nasledovne:

- Ekonomické – riziko nedostatku finančných prostriedkov na realizáciu plánovaných opatrení a tým splnenia cieľov a priorít
- Sociálne – ohrozenie investície vplyvom nesúhlasného postoja verejnosti k plánovaným zámerom
- Technické – ohrozenie investície vplyvom zložitého technického riešenia zámerov v konkrétnej lokalite
- Ekologické – riziko negatívneho vplyvu plánovaných zámerov na životné prostredie
- Politické – ohrozenie realizácie plánovaných zámerov vplyvom zmeny vedenia obce a následnej zmeny priorít
- Ostatné – napr. riziko nenaplnenia kritérií a ukazovateľov v strategických dokumentoch, riziko vzniku neoprávnených výdavkov vplyvom nesprávnej implementácie projektu, riziko pochybenia pri verejnom obstarávaní a i.

A.3.3. Odhad budúceho možného vývoja obce, využívanie jej vnútorného potenciálu a limitov rozvoja

Budúci vývoj obce ovplyvňuje viacero faktorov. Medzi najdôležitejšie faktory patria: poloha obce, demografický vývoj a hospodárstvo obce.

Obec Veľké Kršteňany sa nachádza mimo hlavných dopravných ťahov a centier osídlenia, preto je možné predpokladať jej ďalší rozvoj skôr v oblasti lesného hospodárstva, poľnohospodárstva a rozvoja vidieckeho cestovného ruchu ako v oblasti rozvoja priemyslu a logistických centier. Obec si udrží aj v ďalších rokoch pozíciu koncovej obce, ktorá je atraktívna najmä pre pekné prírodné prostredie a existenciu prírodných pamiatok.

Odhad demografického vývoja: na základe doterajšej situácie v obci možno predpokladať naďalej relatívne vyrovnaný počet obyvateľstva (v obci dochádzalo za posledné roky k miernemu poklesu počtu obyvateľstva) nepredpokladá sa jeho výrazný úbytok, čo je pre ďalší rozvoj obce veľmi dôležitý faktor. Obec Veľké Kršteňany prispieva k tomuto pozitívnemu smerovaniu podmienkami pre rozširovanie možností na bývanie v obci. Zostáva dobudovať jediný chýbajúci prvok základnej technickej infraštruktúry – kanalizáciu.

Jedným z najdôležitejších faktorov rozvoja obce je množstvo pracovných príležitostí pre obyvateľov obce. Región stredného Ponitria je z pohľadu Trenčianskeho kraja jedným z regiónov s najväčšou nezamestnanosťou. Impulzom rozvoja bude vybudovanie rýchlostnej komunikácie R2 zo smeru Trenčín (D1) do Prievidze a ďalej do Zvolena a Košíc. Vďaka lepšej dopravnej dostupnosti sa očakáva prílev investorov do regiónu a tým aj pre prílev pracovných príležitostí. Situácia ohľadom pracovných príležitostí sa mení aj na Hornej Nitre, kde dochádza k stagnácii baníctva a hľadajú sa iné možnosti zamestnania (napr. pestovaním plodín pri využití geotermálnej energie a v chove rýb). Dôležitým faktorom bude aj ďalší vývoj obuvníckeho priemyslu v Partizánskom, nakoľko časť ekonomicky aktívnych osôb obce pracuje v odvetviach: spracovanie kože a kožených výrobkov. Na situáciu v regióne bude mať významný vplyv aj plánovaná investícia v oblasti automobilového priemyslu v Nitre, na ktorú môže v celom Ponitří nadviazať množstvo subdodávateľov. V optimálnom prípade všetky plánované zámery a možnosti prispievajú v regióne k zlepšeniu situácie na trhu práce.

Z celkového počtu ekonomicky aktívneho obyvateľstva obce Veľké Kršteňany až 81,57 % odchádza do zamestnania mimo obce. Je preto potrebné zvýšiť počet pracovných príležitostí v obci, ktoré v súčasnosti pokrývajú hlavne poľnohospodárstvo, drobné služby a čiastočne agroturistika. Obec Veľké Kršteňany má potenciál pre rozvoj cestovného ruchu – nachádzajú sa tu viaceré významné prírodné pamiatky a krásne prírodné prostredie.

Čo sa týka celkovej situácii v obci Veľké Kršteňany, vďaka využívaniu Európskych investičných a štrukturálnych fondov a rôznych národných dotácií a programov na realizáciu viacerých investičných aktivít môže byť obec zaujímavou destináciou nielen pre bývanie, ale aj pre vidiecky cestovný ruch. Je pravdepodobné, že zlepšením situácie v ponuke práce v obci aj okolí bude počet obyvateľov stabilný aj počas ďalších rokov a obec Veľké Kršteňany bude príjemným miestom pre život.

A.3.4. Zhodnotenie výsledkov dotazníkového prieskumu

Dotazníkového prieskumu sa zúčastnilo 29 respondentov. Z hľadiska pohlavia bolo 11 respondentov muži (37,9 %) a 18 ženy (62,1 %). Z hľadiska vekovej štruktúry bolo 51,7 % respondentov starších ako 36 a mladších ako 60 rokov, 27,6 % starších ako 60 rokov a 20,7 % vo veku 19-35 rokov. Zapojili sa v prevažnej väčšine vzdelaní obyvatelia obce, 65,5 % respondentov malo stredné vzdelanie a 20,7 % vysokoškolské vzdelanie. Čo sa týka zamestnanosti, prevažovali zamestnanci (58,6 %) a dôchodcovia (27,6 %).

S obcou Veľké Kršteňany ako miestom pre život je 62,1 % respondentov veľmi spokojných alebo skôr spokojných. Obyvateľom obce sa najviac páči podhorské prostredie, príroda, ticho, poloha obce a salaš na území obce.

Medzi najväčšie problémy, ktoré chcú prioritne riešiť obyvatelia obce, keby boli vo vedení obce, sú: vybudovanie kanalizácie, chodníkov, ciest, ihrísk pre deti a dospelých, rekonštrukcia vodovodu, problematika rómskej komunity a iné.

Šance na rozvoj obce vidia obyvatelia v oblasti rozvoja cestovného ruchu (agroturistika), kultúry a športu (cykloturistika), služieb a poľnohospodárstva (lokálne potraviny).

Medzi najväčšie ohrozenia obce vidia obyvatelia v odchode mladých ľudí z obce, nedostatku finančných prostriedkov na rozvoj a neprispôsobivých obyvateľov obce.

Za nedostatočné, resp. chýbajúce služby považujú obyvatelia najviac zdravotnícke služby a zdravotnú starostlivosť, predaj z dvora, kadernícke služby, chýbajúce stravovacie zariadenia a i.

Záujem o nájomné bývanie má 26,3 % respondentov a o individuálnu bytovú výstavbu 57,1 %. 52,2 % respondentov uviedlo, že obec má dostatočné kultúrne vyžitie. Občania by mali záujem o zorganizovanie divadelné predstavenia a spoločenské zábavy. Počet športových areálov považuje za dostatočný iba 41,7 % respondentov a 65,2 % pokladá stav existujúcich zariadení za uspokojivý. Nový športový areál by mohol vzniknúť pri ihrisku. Najviac chýba obyvateľom detské ihrisko, fit park a rovná plocha. Detské ihriská považuje za nedostatočné z hľadiska ich počtu až 92,3 % respondentov, z hľadiska stavu 85,7 %. Nové detské ihriská by občania uvítali areáli materskej školy alebo pri ihrisku.

Nedostatok miest na parkovanie uviedlo 20,0 % obyvateľov, nové parkovacie miesta by mohli vzniknúť najmä pri ihrisku. Stav cestných komunikácií považuje za dostatočný iba 18,5 % obyvateľov, rekonštrukciu potrebujú viaceré cesty v obci. Chodníky sú v uspokojivom stave pre 19,2 % respondentov, vybudovať alebo rekonštruovať by sa mali najmä chodníky pozdĺž hlavnej cesty, v dolnej časti obce a v centre obce. Až 60,0 % respondentov považuje autobusové zastávky v uspokojivom stave a 90,5 % považuje ich počet za dostatočný.

Verejné priestranstvá a parky sú v uspokojivom stave podľa 33,3 % obyvateľov, verejné osvetlenie pre 76,9 % obyvateľov a rozhlas pre 73,1 % obyvateľov.

Poradie priorit na riešenie vidia obyvatelia nasledovne: najviac potrebujú budovať / rekonštruovať cestné komunikácie a chodníky, ďalej detské ihriská a kanalizácia a i.

Priority a opatrenia:

- Rekonštrukcia miestnych komunikácií
- Zriadenie detských ihrísk a iných športovísk
- Úprava verejných priestranstiev
- Rekonštrukcia a výstavba chodníkov, cyklotrás
- Rekonštrukcia verejných budov
- Podpora podnikania – služby

Časť B - Strategická časť

Strategická časť obsahuje stratégiu rozvoja obce pri zohľadnení jeho vnútorných špecifik a určuje hlavné ciele a priority rozvoja obce pri rešpektovaní princípov regionálnej politiky v záujme dosiahnutia vyváženého udržateľného rozvoja územia.

Vízia obce:

„Obec Veľké Kršteňany bude konkurencieschopná, príťažlivá obec s vidieckym charakterom osídlenia, zabezpečujúca primeranú kvalitu života pre všetkých jej obyvateľov vo všetkých oblastiach, využívajúca všetky možnosti pre zabezpečenie stabilných a trvalo udržateľných podmienok rozvoja v súlade s ochranou životného prostredia a udržateľným využívaním kultúrneho, historického a prírodného dedičstva.“

Strategický cieľ:

Strategický cieľ PHSR ako aj špecifické ciele v rámci jednotlivých oblastí vychádzajú z § 3 Ciele podpory regionálneho rozvoja Zákona č. 309/2014 Z.z. o podpore regionálneho rozvoja, kde je hlavným cieľom podpory regionálneho rozvoja odstraňovať alebo zmierňovať nežiaduce rozdiely v úrovni hospodárskeho rozvoja, sociálneho rozvoja a územného rozvoja regiónov a zabezpečiť trvalo udržateľný rozvoj regiónov, zvyšovať ekonomickú výkonnosť, konkurencieschopnosť regiónov a rozvoj inovácií v regiónoch pri zabezpečení trvalo udržateľného rozvoja, zvyšovať zamestnanosť a životnú úroveň obyvateľov v regiónoch pri zabezpečení trvalo udržateľného rozvoja.

Definovanie stratégie rozvoja obce vychádza najmä z detailného poznania jej vnútorného prostredia a z poznania potrieb obyvateľstva, pričom priamo nadväzuje na výsledky analýz. Stratégia vychádza zo základného predpokladu, že príslušné orgány verejnej správy od národnej po regionálnu úroveň budú zabezpečovať koordinovaný prístup v záujme dosiahnutia realizácie plánovaných zmien a že bude existovať dobrá informovanosť kľúčových aktérov regionálneho rozvoja.

Stratégia rozvoja obce je spracovaná v súlade s aktualizovanou Národnou stratégiou regionálneho rozvoja Slovenskej republiky, ktorá definuje hlavné faktory rozvoja slovenských regiónov, analyzuje regionálne disparity a prognózuje hospodársky vývoj v týchto regiónoch. Táto stratégia, spracovaná v súlade so stratégiou Európa 2020, definuje 5 prioritných oblastí na dosiahnutie cieľa – vytvoriť konkurencieschopnú, pracovné miesta vytvárajúcu a na poznatkoch založenú ekonomiku:

- PO 1 – Ľudské zdroje – zvýšenie kvality ľudského kapitálu,
- PO 2 – Ekonomická výkonnosť a konkurencieschopnosť hospodárstva,
- PO 3 – Štrukturálne zmeny,
- PO 4 – Poznatkovo orientovaná ekonomika,
- PO 5 – Ochrana a tvorba životného prostredia.

Týchto 5 prioritných oblastí Národnej stratégie regionálneho rozvoja je premietnutých do navrhovaných priorít v stratégii rozvoja obce, pričom sú prispôbované podmienkam obecnej samosprávy tak, že PO 2 až PO 4 z Národnej stratégie RR sú v PHSR zjednotené do Prioritnej oblasti Hospodárska politika, PO 1 predstavuje v PHSR Prioritnú oblasť Sociálna politika a PO 5 predstavuje oblasť Environmentálna politika.

PHSR obce nadväzujú na prioritné oblasti PHSR TSK nasledovne: konkurencieschopnosť, rozvoj inovácií a podnikateľské prostredie, rozvoj udržateľnej infraštruktúry a nadnárodná a cezhraničná spolupráca sú v PHSR obce v hospodárskej prioritnej oblasti, ľudské zdroje, kvalita verejných služieb a rozvoj vidieka sú v PHSR obce v sociálnej prioritnej oblasti a životné prostredie a obnoviteľné zdroje sú v PHSR obce v environmentálnej prioritnej oblasti.

Pre naplnenie definovanej vízie si teda obec Veľké Kršteňany stanovila tri hlavné rozvojové oblasti a v rámci nich nasledovné priority:

Prioritná oblasť: Hospodárska

Priorita 1: Rozvoj podnikateľského prostredia a cestovného ruchu

Priorita 2: Skvalitnenie a rozvoj dopravnej infraštruktúry

Priorita 3: Skvalitnenie a rozvoj technickej infraštruktúry

Priorita 4: Rozvoj partnerskej spolupráce

Hospodárska prioritná oblasť pozostáva zo štyroch priorít: rozvoj podnikateľského prostredia a cestovného ruchu (podpora malého a stredného podnikania, rozvoj poľnohospodárstva a lesníctva, podpora samostatne hospodáriacich roľníkov, budovanie turistickej infraštruktúry, podpora miestnych podnikateľov v cestovnom ruchu), skvalitnenie a rozvoj dopravnej infraštruktúry (rekonštrukcia miestnych komunikácií, výstavba parkovísk, chodníkov a cyklochodníkov a pod.), skvalitnenie a rozvoj technickej infraštruktúry (plynifikácia, sieť nízkeho napätia, verejné osvetlenie, rozhlas a pod.) a rozvoj partnerskej spolupráce (spolupráca s okolitými obcami, s partnerskými obcami ako aj cezhraničná spolupráca).

Cieľ hospodárskej oblasti:

Rozvíjať potenciál cestovného ruchu a vnútorný potenciál územia, založený na podpore miestneho hospodárstva a vybudovanej dopravnej a technickej infraštruktúry.

Prioritná oblasť: Sociálna

Priorita 5: Rozvoj možností pre bývanie v obci

Priorita 6: Údržba verejných priestorov a efektívna verejná správa

Priorita 7: Rozvoj sociálnej pomoci a zdravotníctva

Priorita 8: Zlepšenie infraštruktúry a kvality vzdelávania a podpora voľnočasových aktivít

Priorita 9: Zachovanie a zveľadenie kultúrneho bohatstva obce

Priorita 10: Rozvoj ľudských zdrojov

Sociálna prioritná oblasť pozostáva zo šiestich rozvojových priorít: rozvoj možností pre bývanie v obci (podpora bytovej výstavby, vysporiadanie pozemkov), efektívna verejná správa a údržba verejných priestorov (rekonštrukcia a údržba verejných priestranstiev, zlepšovanie poskytovaných administratívnych služieb a pod.), rozvoj sociálnej pomoci a zdravotníctva (infraštruktúra zdravotníctva, podpora budovania, príp. rekonštrukcie zariadení občianskej vybavenosti, podpora sociálnych služieb v obci, sociálna pomoc na komunitnej úrovni a pod.), zlepšenie infraštruktúry a kvality vzdelávania a podpora voľnočasových aktivít (zlepšenie podmienok vzdelávania v MŠ, výstavba/rekonštrukcia školských a športových zariadení, podpora športových podujatí a telies), zachovanie a zveľadenie kultúrneho bohatstva obce (obnova kultúrnych pamiatok, podpora kultúrnych podujatí a organizácií pôsobiacich v oblasti kultúry) a rozvoj ľudských zdrojov (vzdelávanie zamestnancov samosprávy a podpora zamestnanosti).

Cieľ sociálnej oblasti:

Zvyšovať kvalitu ľudských zdrojov, zabezpečiť starostlivosť o občanov odkázaných na sociálnu službu a dostupnú a kvalitnú základnú zdravotnú starostlivosť, podporiť vzdelávaciu infraštruktúru, skvalitňovanie verejných služieb, zabezpečovať pre obyvateľov dôstojné podmienky pre bývanie a spoločenské vyžitie a zachovanie kultúrneho dedičstva.

Prioritná oblasť: Environmentálna
--

Priorita 11: Rozvoj vodného hospodárstva

Priorita 12: Odpadové hospodárstvo

Priorita 13: Ochrana životného prostredia

Environmentálna prioritná oblasť pozostáva z troch rozvojových priorít: rozvoj vodného hospodárstva (rekonštrukcia vodovodu, dobudovanie kanalizácie a pod.), odpadové hospodárstvo (skvalitňovanie triedeného zberu odpadov a boj proti čiernym skládkam) a ochrana životného prostredia a majetku (ochrana zložiek životného prostredia, budovanie protipovodňových opatrení a pod.).

Cieľ environmentálnej oblasti:

Zabezpečiť pre obyvateľov obce ako aj jej návštevníkov kvalitné životné prostredie a podporovať trvalo udržateľný rozvoj.

Časť C – Programová časť

Programová (plánovacia) časť obsahuje zoznam opatrení a aktivít na zabezpečenie realizácie programu rozvoja obce, t. j. obsahuje podrobnejšie rozpracovanie strategických cieľov v hospodárskej, sociálnej a environmentálnej politike na úroveň opatrení a aktivít, ktoré sú tvorené vecne príbuznými skupinami projektov.

C. 1 Hospodárska prioritná oblasť

Priorita 1: Rozvoj podnikateľského prostredia a cestovného ruchu	
Opatrenie	Projekt/Aktivita
1.1 Podpora podnikateľov a zvýšenie zamestnanosti v obci	Spracovanie stratégie podpory podnikania a zvýšenia informovanosti o možnostiach podpory zo strany obce, VUC, štátu, EÚ
	Komunikácia s hlavnými sociálno-ekonomickými partnermi pri koordinácii rozvojových aktivít a projektov obce
	Vytvorenie ekonomických a technických podmienok pre výstavbu priemyselných zón v obci – príprava a realizácia infraštruktúry
	Vymedzenie prenajímateľných priestorov pre potrebné služby a remeselné dielne
	Zakladanie malých a stredných podnikov s majetkovou účasťou obce
	Podpora tradičných odvetví a zavádzanie nových technológií
1.2 Rozvoj poľnohospodárstva a lesného hospodárstva	Podpora poľnohospodárov a samostatne hospodáriacich roľníkov, podpora subjektov lesného hospodárstva a zhodnocovania drevnej hmoty
1.3 Rozvoj cestovného ruchu	Značenie a tvorba cykloturistických trás, náučných chodníkov, turistických chodníkov, tvorba atraktívnych a odpočinkových miest na týchto trasách
	Výstavba pamätnej izby
	Dostupnosť a propagácia prírodných a historických pamiatok v obci
	Budovanie remeselných dvorov
	Podpora vytvárania nových atraktivít v obci
	Tvorba a spracovanie kvalitných propagačných materiálov
	Prepojenie obce so subjektami cestovného ruchu a agroturistiky
	Zachovanie a rozvoj ľudových tradícií (folklór, hudba, pôvodný odev) a ich maximálne využitie v cestovnom ruchu
	Spracovanie kalendára podujatí
	Uzavretie dohôd s podnikateľmi v CR a podporovanie ich aktivít
Priorita 2: Skvalitnenie a rozvoj dopravnej infraštruktúry	

Opatrenie	Projekt/Aktivita
2.1 Zlepšenie dostupnosti obyvateľov obce za prácou a službami do najbližších miest	Rekonštrukcia ciest III. triedy na území katastra obce
2.2 Zlepšenie kvality dopravnej infraštruktúry v obci	Rekonštrukcia a výstavba miestnych komunikácií
	Výstavba a rekonštrukcia chodníkov v obci
	Rekonštrukcia zastávok SAD
	Výstavba a rekonštrukcia parkovísk
	Značenie ciest, chodníkov, ulíc
	Rekonštrukcia lávok a mostov
2.3 Zlepšenie infraštruktúry pre nemotorovú dopravu	Budovanie cyklotrás
Priorita 3: Skvalitnenie a rozvoj technickej infraštruktúry	
Opatrenie	Projekt/Aktivita
3.1 Podpora bezpečnosti a úspory energií v obci	Rekonštrukcia a výstavba verejného osvetlenia
	Vybudovanie kamerového systému v obci
	Rekonštrukcia a výstavba verejného rozhlasu
3.2 Rozvoj technickej infraštruktúry	Výstavba/rekonštrukcia plynovodu, zavedenie plynofikácie do nových častí
	Realizácia vysokorychlostného internetu v obci
Priorita 4: Rozvoj partnerskej spolupráce	
Opatrenie	Projekt/Aktivita
4.1 Rozvoj medzinárodnej spolupráce	Aktivity, workshopy a podujatia zamerané na výmenu skúseností
4.2 Rozvoj spolupráce na úrovni regiónu	Aktivity zamerané na rozvoj spolupráce medzi súkromným a verejným sektorom v obci aj v regióne

C. 2 Sociálna prioritná oblasť

Priorita 5: Rozvoj možností pre bývanie v obci	
Opatrenie	Projekt/Aktivita
5.1 Vytváranie podmienok pre rozvoj bývania v obci	Výstavba nájomných bytov
	Podpora a budovanie IBV
Priorita 6: Údržba verejných priestorov a efektívna verejná správa	
Opatrenie	Projekt/Aktivita
6.1 Estetické verejné priestranstvá	Rekonštrukcia/vybudovanie námestia
	Vybudovanie oddychových zón so zelenou infraštruktúrou
	Výstavba amfiteátra
	Vybudovanie detského ihriska
	Vybudovanie trhoviska/trhových miest
6.2 Zmodernizované verejné budovy	Rekonštrukcia obecného úradu
	Rekonštrukcia domov smútku
	Rekonštrukcia a rozširovanie obecného cintorína
	Rekonštrukcia hasičskej zbrojnice
	Rekonštrukcia kultúrneho domu
	Rekonštrukcia/zriadenie obecnej knižnice

6.3 Skvalitnenie verejných služieb poskytovaných občanom	Projekt elektronizácie služieb verejnej správy Aktualizácia/tvorba rozvojových dokumentov: program hospodárskeho rozvoja a sociálneho rozvoja obce a územného plánu obce
Priorita 7: Rozvoj sociálnej pomoci a zdravotníctva	
Opatrenie	Projekt/Aktivita
7.1 Kvalitná zdravotná starostlivosť a vybavená zdravotnícka infraštruktúra	Podpora poskytovania kvalitnej zdravotnej starostlivosti
7.2 Komplexná starostlivosť o sociálne znevýhodnené skupiny občanov	Zriadenie/rekonštrukcia zariadenia poskytujúce opatrovateľské služby
	Zlepšenie úrovne poskytovania domácej ošetrovateľskej starostlivosti, rozšírenie služieb, zvýšenie kvality poskytovaných služieb
	Podpora klubov pre seniorov, podpora aktivít pre matky s deťmi, podpora trávenia voľného času detí a mládeže
	Podpora imobilných a zdravotne postihnutých občanov
Priorita 8: Zlepšenie infraštruktúry a kvality vzdelávania a podpora voľnočasových aktivít	
Opatrenie	Projekt/Aktivita
8.1 Rozvoj a podpora školstva	Rekonštrukcia Materskej školy
	Podpora vzdelávacích projektov v MŠ
8.2 Podpora voľnočasových aktivít	Rekonštrukcia futbalového ihriska
	Výstavba multifunkčného športového areálu
	Podpora spolkov, združení a jednotlivcov pôsobiach v oblasti športu
Priorita 9: Zachovanie a zveľadenie kultúrneho bohatstva obce	
9.1 Ochrana kultúrnych pamiatok	Rekonštrukcia a obnova kultúrnych a historických pamiatok
9.2 Uchovanie a rozvíjanie zvykov a tradícií	Organizovanie podujatí a zachovanie ľudových tradícií
	Podpora spolkov, združení a jednotlivcov pôsobiach v oblasti kultúry
	Spracovanie histórie obce, vytvorenie monografie obce
Priorita 10: Rozvoj ľudských zdrojov	
10.1 Vzdelávanie zamestnancov samospráv a organizácií v ich zriaďovateľskej pôsobnosti	Podpora vzdelávacích projektov v MŠ, zamestnancov na obecnom úrade
10.2 Podpora zamestnanosti	Podpora zamestnanosti pre obyvateľov obce vrátane znevýhodnených skupín občanov

C.3 Environmentálna prioritná oblasť

Priorita 11: Rozvoj vodného hospodárstva	
11.1 Zabezpečenie dostatočného zásobovania obyvateľstva pitnou vodou	Rekonštrukcia vodovodu
11.2 Zabezpečenie environmentálneho odvádzania odpadových vôd	Dobudovanie kanalizácie a ČOV v obci
Priorita 12: Odpadové hospodárstvo	

Opatrenie	Projekt/Aktivita
12. 1 Podpora účinného a ekologického systému odpadového hospodárstva	Nakladanie s komunálnym a drobným stavebným odpadom
	Modernizácia/vybudovanie zberného dvora v obci
	Projekt osvetu, vzdelávania a propagácie separovaného zberu odpadu
	Spracovanie biologického odpadu a zriadenie kompostoviska
Priorita 13: Ochrana životného prostredia	
Opatrenie	Projekt/Aktivita
13.1 Ochrana zložiek životného prostredia	Ochrana vody, pôdy, ovzdušia
	Využívanie alternatívnych zdrojov energie
	Likvidácia čiernych skládok
	Zlepšenie energetickej efektivity verejných budov
13.2 Skvalitnenie životného prostredia	Ochrana prírodných pamiatok, rezervácií a úkazov
	Revitalizácia zanedbaných budov a plôch v obci, verejných priestranstiev
13.3 Ochrana obyvateľov pred ničivým pôsobením prírodných živlov	Protipovodňové opatrenia – priekopy, odrážky, hrádzky, úprava brehov potoka, výstavba odvodňovacích priekop a kanálov
	Protipožiarne opatrenia
	Osveta v rámci krízového stavu pri živelných pohromách

Zdroj: vlastné spracovanie

Časť D – Realizačná časť

Realizačná časť je zameraná na popis postupov inštitucionálneho a organizačného zabezpečenia realizácie programu rozvoja obce, systém monitorovania a hodnotenia plnenia programu rozvoja obce na základe stanovenia merateľných ukazovateľov a vecný a časový harmonogram realizácie programu rozvoja obce formou akčných plánov. Realizačná časť obsahuje:

- popis postupov inštitucionálneho a organizačného zabezpečenia,
- popis systému monitorovania a hodnotenia plnenia PHSR,
- akčný plán.

D.1. Inštitucionálne a organizačné zabezpečenia realizácie PHSR

Kompetencie obce v oblasti regionálneho rozvoja vymedzuje zákon o podpore regionálneho rozvoja č.309/2014 Z.z., § 12 nasledovne:

Obec vo svojej pôsobnosti na účely podpory regionálneho rozvoja

- a) analyzuje a hodnotí úroveň rozvoja svojho územia a jeho častí, zabezpečuje jeho trvalo udržateľný hospodársky rozvoj, sociálny rozvoj a územný rozvoj,
- b) zabezpečuje a koordinuje vypracovanie a realizáciu programu rozvoja obce alebo spoločného programu rozvoja obcí, pravidelne ho monitoruje a každoročne do 31. mája zasiela príslušnému vyššiemu územnému celku správu o jeho plnení a zabezpečuje súlad programu rozvoja obce alebo spoločného programu rozvoja obcí s územnoplánovacou dokumentáciou, ak jej spracovanie vyžaduje osobitný predpis,
- c) spolupracuje s vyšším územným celkom, na území ktorého sa obec nachádza, na príprave a realizácii programu rozvoja vyššieho územného celku a na účely evidencie poskytuje vyššiemu územnému celku program rozvoja obce,
- d) podieľa sa na plnení úloh, ktoré súvisia so zameraním podpory regionálneho rozvoja podľa § 3, v spolupráci s ministerstvom a ostatnými sociálno-ekonomickými partnermi, ktorí sa nachádzajú na území obce,
- e) vytvára podmienky na vznik a rozvoj územnej spolupráce a partnerstiev,
- f) spolupracuje s ďalšími obcami, regiónmi a územnými celkami alebo s orgánmi iných štátov, ktoré plnia funkcie územnej samosprávy,
- g) podporuje rozvoj podnikateľských aktivít potrebných na rozvoj obce.

Na základe uvedeného bude obec Veľké Kršteňany zabezpečovať a koordinovať realizáciu PHSR obce prostredníctvom zodpovedných pracovníkov na Obecnom úrade, ktorí budú mať uvedenú činnosť v pracovnej náplni. Aktivita, kde hlavným realizátorom bude obec, budú zabezpečované vlastnými zdrojmi (pracovníkmi obecného úradu prípadne inými obyvateľmi obce) alebo prostredníctvom externých dodávateľov vybraných cez proces v zmysle platného zákona o verejnom obstarávaní. Obecný úrad disponuje kvalifikovanými pracovníkmi so skúsenosťami s realizáciou aktivít po organizačnej, finančnej či technickej stránke. Aktivita, ktoré budú realizované inými subjektmi

(podnikateľmi, organizáciami v obci alebo mimo obce), budú pracovníkmi obecného úradu monitorované. Minimálne jedenkrát ročne bude starosta obce predkladať Zastupiteľstvu správu o monitorovaní a hodnotení PHSR.

D. 2 Vecný a časový harmonogram realizácie programu rozvoja obce

Ide o naplánovanie realizácie PHSR formou akčného plánu. Akčný plán predstavuje konkrétny harmonogram činností/projektov/aktivít súvisiacich s rozvojom obce v nadväznosti na prioritné oblasti sociálno-ekonomického rozvoja. Tento plán vychádza zo stratégie, je jej logickou súčasťou a realizuje sa prostredníctvom konkrétnych projektov a aktivít. Obsahuje predpokladané termíny plnenia jednotlivých úloh, zoznam inštitúcií zodpovedných za ich plnenie a predpokladanú výšku financovania.

Formulár: Akčný plán

Hospodárska oblasť

Opatrenie, projekt/aktivita	Termín	Zodpovedný	Financovanie (v EUR)	Možný zdroj financovania
Opatrenie: 1.1 Podpora podnikateľov a zvýšenie zamestnanosti v obci				
Spracovanie stratégie podpory podnikania a zvýšenia informovanosti o možnostiach podpory zo strany obce, VUC, štátu, EÚ	Od roku 2016 podľa potreby	Obec	2 000	VÚC, INTERREG V-A SK-CZ, rozpočet obce
Komunikácia s hlavnými sociálno-ekonomickými partnermi pri koordinácii rozvojových aktivít a projektov obce	Od roku 2016 priebežne	Obec	2 000	VÚC, INTERREG V-A SK-CZ, rozpočet obce
Vytvorenie ekonomických a technických podmienok pre výstavbu priemyselných zón v obci – príprava a realizácia infraštruktúry	Od roku 2016 priebežne	Obec	20 000	ŠF EÚ, rozpočet obce
Vymedzenie prenajímateľných priestorov pre potrebné služby a remeselné dielne	Od roku 2016 podľa potreby	Obec, remeselníci	20 000	IROP, rozpočet obce
Zakladanie malých a stredných podnikov s majetkovou účasťou obce	Od roku 2016 priebežne	Obec, malí a strední podnikatelia	10 000	IROP, rozpočet obce
Podpora tradičných odvetví a zavádzanie nových technológií	Od roku 2016 priebežne	Obec	10 000	Program rozvoja vidieka, rozpočet obce
Opatrenie: 1.2 Rozvoj poľnohospodárstva a lesného hospodárstva				
Podpora poľnohospodárov a samostatne hospodáriacich roľníkov, podpora subjektov	Od roku 2016 priebežne	Obec, urbárske spoločenstvá, poľnohospodári,	10 000	Program rozvoja vidieka (CLLD), rozpočet obce

lesného hospodárstva a zhodnocovania drevnej hmoty		SHR		
Opatrenie: 1.3 Rozvoj cestovného ruchu				
Značenie a tvorba cykloturistických trás, náučných chodníkov, turistických chodníkov, tvorba atraktívnych a odpočinkových miest na týchto trasách	Od roku 2016 priebežne	Obec, záujmové združenia, turistické spolky	20 000	Program rozvoja vidieka (CLLD), rozpočet obce
Výstavba pamätnej izby	Od roku 2016 podľa potreby	Obec	10 000	INTERREG V-A SK-CZ, rozpočet obce
Dostupnosť a propagácia prírodných a historických pamiatok v obci	Od roku 2016 priebežne	Obec	40 000	Program rozvoja vidieka (CLLD), INTERREG V-A SK-CZ, rozpočet obce
Budovanie remeselných dvorov	Od roku 2016 podľa potreby	Obec	20 000	Program rozvoja vidieka (CLLD), INTERREG V-A SK-CZ, rozpočet obce
Podpora vytvárania nových atraktivít v obci	Od roku 2016 priebežne	Obec	60 000	Program rozvoja vidieka (CLLD), INTERREG V-A SK-CZ, rozpočet obce
Tvorba a spracovanie kvalitných propagačných materiálov	Od roku 2016 priebežne	Obec	30 000	Program rozvoja vidieka (CLLD), INTERREG V-A SK-CZ, rozpočet obce
Prepojenie obce so subjektami cestovného ruchu a agroturistiky	Od roku 2016 podľa potreby	Obec, subjekty CR a agroturistiky	20 000	Program rozvoja vidieka (CLLD), INTERREG V-A SK-CZ, rozpočet obce
Zachovanie a rozvoj ľudových tradícií (folklór, hudba, pôvodný odev) a ich maximálne využitie v cestovnom ruchu)	Od roku 2016 priebežne	Obec	20 000	Program rozvoja vidieka (CLLD), INTERREG V-A SK-CZ, rozpočet obce
Spracovanie kalendára podujatí	Od roku 2016 priebežne	Obec	5 000	Program rozvoja vidieka (CLLD), INTERREG V-A SK-CZ, rozpočet obce
Uzavretie dohôd s podnikateľmi v CR a podporovanie ich aktivít	Od roku 2016 podľa potreby	Obec, subjekty CR a agroturistiky	5 000	PRV (CLLD), INTERREG V-A SK-CZ, rozpočet obce
Opatrenie: 2.1 Zlepšenie dostupnosti obyvateľov obce za prácou a službami do najbližších miest				
Rekonštrukcia ciest III. triedy na území katastra obce	Od roku 2016 podľa potreby	Obec	50 000	IROP, VÚC, rozpočet obce
Opatrenie: 2.2 Zlepšenie kvality dopravnej infraštruktúry v obci				

Rekonštrukcia a výstavba miestnych komunikácií	Od roku 2016 podľa potreby	Obec	200 000	Program rozvoja vidieka (CLLD), rozpočet obce
Výstavba a rekonštrukcia chodníkov v obci	Od roku 2016 podľa potreby	Obec	200 000	Program rozvoja vidieka (CLLD), rozpočet obce
Rekonštrukcia zastávok SAD	Od roku 2016 podľa potreby	Obec	20 000	Program rozvoja vidieka (CLLD), IROP (CLLD), rozpočet obce
Výstavba a rekonštrukcia parkovísk	Od roku 2016 podľa potreby	Obec	50 000	Program rozvoja vidieka (CLLD), IROP (CLLD), rozpočet obce
Značenie ciest, chodníkov, ulíc	Od roku 2016 podľa potreby	Obec	10 000	Program rozvoja vidieka (CLLD), rozpočet obce
Rekonštrukcia lávok a mostov	Od roku 2016 podľa potreby	Obec	40 000	Program rozvoja vidieka (CLLD), rozpočet obce
Opatrenie: 2.3 Zlepšenie infraštruktúry pre nemotorovú dopravu				
Budovanie cyklotrás	Od roku 2016 podľa potreby	Obec	50 000	Program rozvoja vidieka (CLLD), INTERREG V-A SK-CZ, rozpočet obce
Opatrenie: 3.1 Podpora bezpečnosti a úspory energií v obci				
Rekonštrukcia a výstavba verejného osvetlenia	Od roku 2016 podľa potreby	Obec	50 000	Program rozvoja vidieka (CLLD), IROP (CLLD), rozpočet obce
Vybudovanie kamerového systému v obci	Od roku 2016 podľa potreby	Obec	50 000	Ministerstvo vnútra, IROP, rozpočet obce
Rekonštrukcia a výstavba verejného rozhlasu	Od roku 2016 podľa potreby	Obec	50 000	Program rozvoja vidieka (CLLD), IROP (CLLD), rozpočet obce
Opatrenie: 3.2 Rozvoj technickej infraštruktúry				
Výstavba/rekonštrukcia plynovodu, zavedenie plynofikácie do nových častí	Od roku 2016 podľa potreby	Obec	30 000	IROP (CLLD), rozpočet obce
Realizácia vysokorychlostného internetu v obci	Od roku 2016 podľa potreby	Obec	10 000	IROP (CLLD), Program rozvoja vidieka (CLLD), rozpočet obce
Opatrenie: 4.1 Rozvoj medzinárodnej spolupráce				
Aktivity, workshopy a podujatia zamerané na výmenu skúseností	Od roku 2016 priebežne	Obec	20 000	Program rozvoja vidieka (CLLD), INTERREG V-A SK-CZ, rozpočet obce

Opatrenie: 4.2 Rozvoj spolupráce na úrovni regiónu				
Aktivity zamerané na rozvoj spolupráce medzi súkromným a verejným sektorom v obci aj v regióne	Od roku 2016 priebežne	Obec	20 000	Program rozvoja vidieka (CLLD), rozpočet obce

Sociálna oblasť

Opatrenie, projekt/aktivita	Termín	Zodpovedný	Financovanie (v EUR)	Možný zdroj financovania
Opatrenie: 5.1 Vytváranie podmienok pre rozvoj bývania v obci				
Výstavba nájomných bytov	Od roku 2016 podľa potreby	Obec	300 000	Štátny fond rozvoja bývania, rozpočet obce
Podpora a budovanie IBV	Od roku 2016 podľa potreby	Obec	250 000	Štátny fond rozvoja bývania, rozpočet obce
Opatrenie: 6.1 Estetické verejné priestranstvá				
Rekonštrukcia/vybudovanie námestia	Od roku 2016 podľa potreby	Obec	50 000	Program rozvoja vidieka (CLLD), rozpočet obce
Vybudovanie oddychových zón so zelenou infraštruktúrou	Od roku 2016 podľa potreby	Obec	70 000	Program rozvoja vidieka (CLLD), rozpočet obce
Výstavba amfiteátra	Od roku 2016 podľa potreby	Obec	30 000	Program rozvoja vidieka (CLLD), rozpočet obce
Vybudovanie detského ihriska	Od roku 2016 podľa potreby	Obec	30 000	Program rozvoja vidieka (CLLD), rozpočet obce
Vybudovanie trhoviska/trhových miest	Od roku 2016 podľa potreby	Obec	20 000	Program rozvoja vidieka (CLLD), rozpočet obce
Opatrenie: 6.2 Zmodernizované verejné budovy				
Rekonštrukcia obecného úradu	Od roku 2016 podľa potreby	Obec	30 000	IROP, Program rozvoja vidieka (CLLD), rozpočet obce
Rekonštrukcia domov smútku	Od roku 2016 podľa potreby	Obec	10 000	Program rozvoja vidieka (CLLD), rozpočet obce
Rekonštrukcia a rozširovanie obecného cintorína	Od roku 2016 podľa potreby	Obec	10 000	Program rozvoja vidieka (CLLD), rozpočet obce

Rekonštrukcia hasičskej zbrojnice	Od roku 2016 podľa potreby	Obec	20 000	Program rozvoja vidieka (CLLD), rozpočet obce
Rekonštrukcia kultúrneho domu	Od roku 2016 podľa potreby	Obec	300 000	Program rozvoja vidieka (CLLD), rozpočet obce
Rekonštrukcia/zriadenie obecnej knižnice	Od roku 2016 podľa potreby	Obec	20 000	Program rozvoja vidieka (CLLD), rozpočet obce
Opatrenie: 6.3 Skvalitnenie verejných služieb poskytovaných občanom				
Projekt elektronizácie služieb verejnej správy	Od roku 2016 podľa potreby	Obec	10 000	Ministerstvo vnútra, rozpočet obce
Aktualizácia/tvorba rozvojových dokumentov: program hospodárskeho rozvoja a sociálneho rozvoja obce a územného plánu obce	Od roku 2016 podľa potreby	Obec	10 000	VÚC, rozpočet obce
Opatrenie: 7. 1 Kvalitná zdravotná starostlivosť a vybavená zdravotnícka infraštruktúra				
Podpora poskytovania kvalitnej zdravotnej starostlivosti	Od roku 2016 priebežne	Obec	20 000	Program rozvoja vidieka (CLLD), rozpočet obce
Opatrenie: 7.2 Komplexná starostlivosť o sociálne znevýhodnené skupiny občanov				
Zriadenie/rekonštrukcia zariadenia poskytujúce opatrovateľské služby	Od roku 2016 podľa potreby	Obec	50 000	Program rozvoja vidieka (CLLD), rozpočet obce
Zlepšenie úrovne poskytovania domácej ošetrovateľskej starostlivosti, rozšírenie služieb, zvýšenie kvality poskytovaných služieb	Od roku 2016 priebežne	Obec	20 000	Program rozvoja vidieka (CLLD), rozpočet obce
Podpora klubov pre seniorov, podpora aktivít pre matky s deťmi, podpora trávenia voľného času detí a mládeže	Od roku 2016 priebežne	Obec	20 000	Program rozvoja vidieka (CLLD), rozpočet obce
Podpora imobilných a zdravotne postihnutých občanov	Od roku 2016 priebežne	Obec	20 000	Program rozvoja vidieka (CLLD), rozpočet obce
Opatrenie: 8.1 Rozvoj a podpora školstva				
Rekonštrukcia Materskej školy	Od roku 2016 podľa potreby	Obec	100 000	IROP, rozpočet obce
Podpora vzdelávacích projektov v MŠ	Od roku 2016 priebežne	Obec	40 000	IROP, Štátny rozpočet, rozpočet obce
Opatrenie: 8.2 Podpora voľnočasových aktivít				
Rekonštrukcia futbalového ihriska	Od roku 2016 podľa potreby	Obec	30 000	IROP, Program rozvoja vidieka (CLLD), rozpočet

				obce
Výstavba multifunkčného športového areálu	Od roku 2016 podľa potreby	Obec	70 000	IROP, Program rozvoja vidieka (CLLD), rozpočet obce
Podpora spolkov, združení a jednotlivcov pôsobiach v oblasti športu	Od roku 2016 priebežne	Obec, športové kluby a spolky	20 000	IROP, Program rozvoja vidieka (CLLD), rozpočet obce
Opatrenie: 9.1 Ochrana kultúrnych pamiatok				
Rekonštrukcia a obnova kultúrnych a historických pamiatok	Od roku 2016 podľa potreby	Obec, občianske združenia	50 000	Program rozvoja vidieka (CLLD), INTERREG V-A SK-CZ, rozpočet obce
Opatrenie: 9.2 Uchovanie a rozvíjanie zvykov a tradícií				
Organizovanie podujatí a zachovanie ľudových tradícií	Od roku 2016 priebežne	Obec, občianske združenia	20 000	Program rozvoja vidieka (CLLD), INTERREG V-A SK-CZ, rozpočet obce
Podpora spolkov, združení a jednotlivcov pôsobiach v oblasti kultúry	Od roku 2016 priebežne	Obec, občianske združenia	30 000	Program rozvoja vidieka (CLLD), rozpočet obce
Spracovanie histórie obce, vytvorenie monografie obce	Od roku 2016 podľa potreby	Obec	20 000	Program rozvoja vidieka (CLLD), INTERREG V-A SK-CZ, rozpočet obce
Opatrenie: 10.1 Vzdelávanie zamestnancov samospráv a organizácií v ich zriaďovateľskej pôsobnosti				
Podpora vzdelávacích projektov v MŠ, zamestnancov na obecnom úrade	Od roku 2016 podľa potreby	Obec	30 000	OP ĽZ, rozpočet obce
Opatrenie: 10. 2 Podpora zamestnanosti				
Podpora zamestnanosti pre obyvateľov obce vrátane znevýhodnených skupín občanov	Od roku 2016 podľa potreby	Obec	30 000	OP ĽZ, rozpočet obce

Environmentálna oblasť

Opatrenie, projekt/aktivita	Termín	Zodpovedný	Financovanie (v EUR)	Možný zdroj financovania
Opatrenie: 11.1 Zabezpečenie dostatočného zásobovania obyvateľstva pitnou vodou				
Rekonštrukcia vodovodu	Od roku 2016 priebežne	Obec, vodárenská spoločnosť	200 000	IROP, Envirofond, Štátny rozpočet, rozpočet obce
Opatrenie: 11.2 Zabezpečenie environmentálneho odvádzania odpadových vôd				

Dobudovanie kanalizácie a ČOV v obci	Od roku 2016 priebežne	Obec	80 000	IROP, Envirofond, Štátny rozpočet, rozpočet obce
Opatrenie: 12.1 Podpora účinného a ekologického systému odpadového hospodárstva				
Nakladanie s komunálnym a drobným stavebným odpadom	Od roku 2016 priebežne	Obec	50 000	IROP, Envirofond, Štátny rozpočet, rozpočet obce
Modernizácia/vybudovanie zberného dvora v obci	Od roku 2016 podľa potreby	Obec	50 000	IROP, Envirofond, Štátny rozpočet, rozpočet obce
Projekt osvetly, vzdelávania a propagácie separovaného zberu odpadu	Od roku 2016 priebežne	Obec	10 000	IROP, Envirofond, Štátny rozpočet, rozpočet obce
Spracovanie biologického odpadu a zriadenie kompostoviska	Od roku 2016 podľa potreby	Obec	100 000	IROP, Envirofond, Štátny rozpočet, rozpočet obce
Opatrenie: 13.1 Ochrana zložiek životného prostredia				
Ochrana vody, pôdy, ovzdušia	Od roku 2016 priebežne	Obec	20 000	IROP, Envirofond, Štátny rozpočet, rozpočet obce
Využívanie alternatívnych zdrojov energie	Od roku 2016 priebežne	Obec	30 000	IROP, Envirofond, Štátny rozpočet, rozpočet obce
Likvidácia čiernych skládok	Od roku 2016 priebežne	Obec	10 000	IROP, Envirofond, Štátny rozpočet, rozpočet obce
Zlepšenie energetickej efektivity verejných budov	Od roku 2016 podľa potreby	Obec	70 000	IROP, Envirofond, Štátny rozpočet, rozpočet obce
Opatrenie: 13.2 Skvalitnenie životného prostredia				
Ochrana prírodných pamiatok, rezervácií a úkazov	Od roku 2016 priebežne	Obec	10 000	IROP, Envirofond, Štátny rozpočet, rozpočet obce
Revitalizácia zanedbaných budov a plôch v obci, verejných priestranstiev	Od roku 2016 podľa potreby	Obec	50 000	IROP, Envirofond, Štátny rozpočet, rozpočet obce
Opatrenie: 13.3 Ochrana obyvateľov pred ničivým pôsobením prírodných živlov				
Protipovodňové opatrenia – priekopy, odrážky, hrádzky,	Od roku 2016	Obec	50 000	IROP, Envirofond,

úprava brehov potoka, výstavba odvodňovacích priekop a kanálov	priebežne			Štátny rozpočet, rozpočet obce
Protipožiarne opatrenia	Od roku 2016 priebežne	Obec	30 000	IROP, Envirofond, Štátny rozpočet, rozpočet obce
Osveta v rámci krízového stavu pri živelných pohromách	Od roku 2016 priebežne	Obec	5 000	IROP, Envirofond, Štátny rozpočet, rozpočet obce

Zdroj: vlastné spracovanie

Prioritné aktivity, ktoré obec plánuje realizovať v období rokov 2016-2018, sú uvedené v nasledujúcej tabuľke.

Tabuľka č. 21: Zoznam prioritne plánovaných projektových zámerov na roky 2016-2018:

Rekonštrukcia miestnych komunikácií
Rekonštrukcia vodovodu
Rekonštrukcia miestneho potoka, vyčistenie potoka
Rekonštrukcia lávok, vybudovanie nových lávok
Rekonštrukcia osvetlenia a verejného rozhlasu
Rekonštrukcia kultúrneho domu
Vybudovanie multifunkčného ihriska
Oplotenie futbalového ihriska + revitalizácia okolia
Rekonštrukcia MŠ
Rekonštrukcia domu smútku
Oplotenie a rozšírenie cintorína
Vybudovanie cesty na salaš
Vybudovanie cyklotrasy
Propagácia „najzachovalejšieho morského dna v EÚ“
Vybudovanie amfiteátra pri KD
Vybudovanie náučného chodníka k bývalému Brestovskému prameňu
Aktualizovanie územného plánu – rozšírenie intravilánu obce
Vyriešenie problému: Z V. Uheriec tu vozia odpad z bioplynky (vývoz digestátu)
Vybudovanie detského ihriska
Vybudovanie námestia pred OcU
Oprava zábradlia pri potoku
Vytvorenie zberného dvora + nákup manipulačnej techniky
Vytvorenie parku – tuje, tulipány
Odvodnenie cesty (pri cigánoch)
Odstránenie čiernych skládok

D. 3 Systém monitorovania a hodnotenia plnenia programu rozvoja obce

Táto časť pojednáva o monitorovaní a hodnotení plnenia programu rozvoja obce na základe stanovených merateľných ukazovateľov. Aby boli jednotlivé projektové zámery programového dokumentu obce realizované v súlade s princípmi efektívnosti a účinnosti vynakladania finančných prostriedkov je potrebné na úrovni obce monitorovať celkový proces implementácie stratégie a navrhovať, v prípade potreby, zmeny v realizácii strategických plánov, ich doplnenie, prípadne prípravu nových dokumentov potrebných pre napĺňanie globálneho cieľa obce.

V súlade so snahou Slovenskej republiky o znižovanie rozdielov v úrovni rozvoja jednotlivých regiónov boli východiskom pri príprave Plánu hospodárskeho rozvoja a sociálneho rozvoja obce Veľké Kršteňany na roky 2015-2022 nasledovné strategické dokumenty:

- Národný strategický referenčný rámec Slovenskej republiky
- Národná stratégia trvalo udržateľného rozvoja
- Stratégia rozvoja konkurencie schopnosti Slovenska do roku 2010
- Program hospodárskeho a sociálneho rozvoja Trenčianskeho samosprávneho kraja.

Obecné zastupiteľstvo obce Veľké Kršteňany bude na svojich stretnutiach jedenkrát ročne prehodnocovať plnenie Programu hospodárskeho rozvoja a sociálneho rozvoja obce. Podklady k hodnoteniu plnenia akčného plánu bude pripravovať starosta obce so zamestnancami obecného úradu.

V rámci monitorovania plnenia akčného plánu, prípadne aktualizácie akčného plánu obec raz ročne získa a spracuje informácie o pripravovaných a realizovaných aktivitách v rámci realizácie PHSR obce a získa a vyhodnotí pripomienky úradu, poslancov a verejnosti týkajúce sa aktualizácie akčného plánu, zvyčajne do leta v čase začiatku prípravy rozpočtu na ďalší rok.

V rámci hodnotenia plnenia PHSR obec každoročne vyhodnotí dosiahnuté výsledky a dosahy realizovaných opatrení za predošlý rok na základe merateľných ukazovateľov, ktoré budú výsledkom realizovaných aktivít a projektov. Výsledné hodnotenie, ktoré bude obsahovať plnenie PHSR podľa jednotlivých opatrení a priorít, zašle obec Veľké Kršteňany do 31.5. na Trenčiansky samosprávny kraj podľa zákona o RR.

V prípade potreby môže obec uskutočniť aktualizáciu PHSR (spravidla sa robí každé 3 – 4 roky), pričom aktualizovaný dokument musí schváliť zastupiteľstvo obce.

Tabuľka č. 22: Merateľné ukazovatele podľa jednotlivých opatrení

Opatrenie	Ukazovatele	Merateľná jednotka	Cieľová hodnota (rok 2022)
1.1 Podpora podnikateľov a zvýšenie zamestnanosti v obci	Novovzniknuté podnikateľské subjekty	Počet	1
	Nové pracovné miesta	Počet	1
1.2 Rozvoj poľnohospodárstva a lesného hospodárstva	Podpora poľnohospodárov, SHR a subjekty lesného hospodárstva	Počet	1
1.3 Rozvoj cestovného ruchu	Vyznačené cyklotrasy, náučné chodníky, turistické trasy	Počet	1
	Novovybudované	Počet	2

	odpočinkové a atraktívne miesta		
	Počet nových služieb a produktov CR	Počet	2
2.1 Zlepšenie dostupnosti obyvateľov obce za prácou a službami do najbližších miest	počet km rekonštruovaných ciest III. triedy	km	2
2.2 Zlepšenie kvality dopravnej infraštruktúry v obci	Zrekonštruované miestne komunikácie	km	2
	Nové miestne komunikácie	km	0,5
	Zrekonštruované chodníky	km	1
	Nové chodníky	km	0,5
	Zrekonštruované mosty a lávky	Počet	2
2.3 Zlepšenie infraštruktúry pre nemotorovú dopravu	Vybudované cyklotrasy	km	5
3.1 Podpora bezpečnosti a úspory energií v obci	Novoinštalované úsporné svietidlá	% pokrytia	100
	Novoinštalované reprosústavy	% pokrytia	100
3.2 Rozvoj technickej infraštruktúry	Pokrytie obce vysokorýchlostným internetom	% pokrytia	100
4.1 Rozvoj medzinárodnej spolupráce	Medzinárodné workshopy zamerané na výmenu skúseností	Počet	2
4.2 Rozvoj spolupráce na úrovni regiónu	Aktivity na podporu regionálnej spolupráce	Počet	5
5.1 Vytváranie podmienok pre rozvoj bývania v obci	Upravené plochy pre IBV	m ²	2 000
6.1 Estetické verejné priestranstvá	Zrekonštruované plochy verejných priestranstiev	m ²	3
	Novovybudované verejné priestranstvá s prvkami zelenej infraštruktúry	Počet	1
	Trhovisko	Počet	1
	Detské ihrisko	Počet	1
6.2 Zmodernizované verejné budovy	Zrekonštruované verejné budovy	Počet	5
6.3 Skvalitnenie verejných služieb poskytovaných občanom	Využívanie verejných služieb	%	100
7.1 Kvalitná zdravotná starostlivosť a vybavená zdravotnícka infraštruktúra	Novovzniknuté služby v zdravotníctve	Počet	1
7.2 Komplexná starostlivosť o sociálne znevýhodnené skupiny občanov	Podporené osoby odkázané na sociálnu službu so zabezpečenou starostlivosťou na komunitnej úrovni	Počet	5
8.1 Rozvoj a podpora školstva	Zrekonštruované objekty určené na vzdelávanie	Počet	1
	Vzdelávacie projekty	Počet	1
8.2 Podpora voľnočasových	Novovybudované voľnočasové	Počet	1

aktivít	možnosti (ihriská a pod.)		
9.1 Ochrana kultúrnych pamiatok	Rekonštruované a/alebo obnovené budovy kultúrnych pamiatok	Počet	1
9.2 Uchovanie a rozvíjanie zvykov a tradícií	Podujatia zamerané na zachovanie tradícií	Počet	3
	Návštevnosť podujatí	%	100
10.1 Vzdelávanie zamestnancov samospráv a organizácií v ich zriaďovateľskej pôsobnosti	Vzdelávacie projekty pre zamestnancov samosprávy a podnikateľov	počet	2
10. 2 Podpora zamestnanosti	Počet zamestnaných obyvateľov cez samosprávne aktivity	počet	2
11.1 Zabezpečenie dostatočného zásobovania obyvateľstva pitnou vodou	Dĺžka zrekonštruovaného vodovodu	km	2
11.2 Zabezpečenie environmentálneho odvádzania odpadových vôd	Domácnosti napojené na kanalizáciu	%	100
12.1 Podpora účinného a ekologického systému odpadového hospodárstva	Projekt osvetly, vzdelávania a propagácie separovaného zberu odpadu	Počet	3
13.1 Ochrana zložiek životného prostredia	Odstránené čierne skládky	Počet	1
	Domácnosti využívajúce alternatívne zdroje energie	Počet	3
	Verejné budovy s efektívnejším energetickým hospodárstvom	Počet	1
13.2 Skvalitnenie životného prostredia	Revitalizované a upravené zanedbané budovy a plochy	Počet	2
13.3 Ochrana obyvateľov pred ničivým pôsobením prírodných živlov	Vybudované protipovodňové a protipožiarne opatrenia	Počet	2

Zdroj: vlastné spracovanie

Časť E – Finančná časť

Finančná časť obsahuje finančné zabezpečenie jednotlivých opatrení aktivít inštitucionálnu a organizačnú stránku realizácie programu rozvoja obce.

Táto časť obsahuje:

- indikatívny finančný plán na celú realizáciu PHSR,
- model viaczdrojového financovania jednotlivých opatrení, aktivít (projektov) za účasti sociálno-ekonomických partnerov v území v prepojení na programový rozpočet obce/VÚC,
- hodnotiacu tabuľku pre výber projektov

E. 1 Indikatívny finančný plán na celú realizáciu PHSR

Finančné vyčíslenie jednotlivých aktivít sa v PHSR uvádza pri väčšine opatrení a aktivít, potrebných na naplnenie cieľov programu. Tie sú stanovené odhadom, konečné rozpočty budú súčasťou vykonávacích plánov. Pri schvaľovaní financovania jednotlivých úloh, vyplývajúcich z aktivít, sa bude prihliadať na ich dôležitosť a dopad na hospodársky a sociálny rozvoj obce. Viaceré úlohy sa môžu realizovať v rámci bežnej prevádzky samosprávy, mnohé však vyžadujú náročnejšie finančné a personálne zdroje a spoluprácu s inými subjektami.

Zdroje financovania na zabezpečenie realizácie PHSR definuje zákon o regionálnom rozvoji č.309/2014 Z.z. v paragrafe 4, kde sú uvedené zdroje na podporu regionálneho rozvoja:

(1) Regionálny rozvoj sa financuje

- a) zo štátneho rozpočtu vrátane finančných prostriedkov z rozpočtových kapitol ministerstiev,
- b) zo štátnych účelových fondov,
- c) z rozpočtov vyšších územných celkov,
- d) z rozpočtov obcí,
- e) z prostriedkov fyzických osôb,
- f) z prostriedkov právnických osôb,
- g) z úverov a príspevkov medzinárodných organizácií,
- h) z prostriedkov vyplývajúcich z medzinárodných zmlúv o poskytnutí grantu uzatvorených medzi Slovenskou republikou a inými štátmi,
- i) z iných prostriedkov, ak to ustanoví osobitný predpis.

(2) Doplnkovým zdrojom finančného zabezpečenia podpory regionálneho rozvoja sú finančné prostriedky z fondov Európskej únie poskytované podľa osobitných predpisov.

Finančné prostriedky z fondov Európskej únie na roky 2014-2020 sú rozdelené do viacerých programov:

- Operačný program Výskum a inovácie
- Operačný program Ľudské zdroje
- Integrovaný regionálny operačný program
- Operačný program Kvalita životného prostredia
- Operačný program Integrovaná infraštruktúra
- Operačný program Efektívna verejná správa
- Program rozvoja vidieka SR
- Interreg V-A SK-CZ

Okrem uvedených fondov je možné využívať aj ďalšie programy EÚ. Štruktúra uvedených zdrojov bude závisieť na aktuálnej finančnej situácii obce ako aj na spoločensko-ekonomických podmienkach.

Formulár: Indikatívny rozpočet - sumarizácia

	Spolu v EUR
I. Hospodárska oblasť	1 152 000,00
II. Sociálna oblasť	1 730 000,00
III. Environmentálna oblasť	765 000,00

Zdroj: vlastné spracovanie

E. 2 Model viaczdrojového financovania a finančný rámec

Financovanie jednotlivých projektov sa bude realizovať z viacerých zdrojov, pričom závisieť bude od aktuálnej finančnej situácie obce a aktuálnych potrieb. Financovanie sa tak bude opierať o zdroje obce, o národné zdroje, o zdroje z EŠIF, VÚC, o súkromné a ďalšie zdroje.

Intervenčná matica predstavuje odhad objemu potrebných zdrojov na realizáciu jednotlivých projektových zámerov. Finálna podoba a konkrétna výška investícií bude známa až po vypracovaní projektovej dokumentácie a vychádzať bude najmä z procesu verejného obstarávania.

Formulár: Model viaczdrojového financovania - intervenčná matica

Viaczdrojové financovanie			
Opatrenie	EÚ + štát (v EUR)	Obec (v EUR)	Celkové náklady (v EUR)
1.1 Podpora podnikateľov a zvýšenie zamestnanosti v obci	55 800,00	6 200,00	62 000,00
1.2 Rozvoj poľnohospodárstva a lesného hospodárstva	9 000,00	1 000,00	10 000,00
1.3 Rozvoj cestovného ruchu	207 000,00	23 000,00	230 000,00
2.1 Zlepšenie dostupnosti obyvateľov obce za prácou a službami do najbližších miest	45 000,00	5 000,00	50 000,00
2.2 Zlepšenie kvality dopravnej infraštruktúry v obci	468 000,00	52 000,00	520 000,00
2.3 Zlepšenie infraštruktúry pre nemotorovú dopravu	45 000,00	5 000,00	50 000,00
3.1 Podpora bezpečnosti a úspory energií v obci	135 000,00	15 000,00	150 000,00
3.2 Rozvoj technickej infraštruktúry	36 000,00	4 000,00	40 000,00
4.1 Rozvoj medzinárodnej spolupráce	18 000,00	2 000,00	20 000,00
4.2 Rozvoj spolupráce na úrovni regiónu	18 000,00	2 000,00	20 000,00
5.1 Vytváranie podmienok pre rozvoj bývania v obci	495 000,00	55 000,00	550 000,00
6.1 Estetické verejné priestranstvá	180 000,00	20 000,00	200 000,00
6.2 Zmodernizované verejné budovy	351 000,00	39 000,00	390 000,00
6.3 Skvalitnenie verejných služieb poskytovaných občanom	18 000,00	2 000,00	20 000,00
7.1 Kvalitná zdravotná starostlivosť a vybavená zdravotnícka infraštruktúra	18 000,00	2 000,00	20 000,00
7.2 Komplexná starostlivosť o sociálne znevýhodnené skupiny občanov	99 000,00	11 000,00	110 000,00
8.1 Rozvoj a podpora školstva	126 000,00	14 000,00	140 000,00
8.2 Podpora voľnočasových aktivít	108 000,00	12 000,00	120 000,00
9.1 Ochrana kultúrnych pamiatok	45 000,00	5 000,00	50 000,00
9.2 Uchovanie a rozvíjanie zvykov a tradícií	63 000,00	7 000,00	70 000,00
10.1 Vzdelávanie zamestnancov samospráv a	27 000,00	3 000,00	30 000,00

organizácií v ich zriaďovateľskej pôsobnosti			
10. 2 Podpora zamestnanosti	27 000,00	3 000,00	30 000,00
11.1 Zabezpečenie dostatočného zásobovania obyvateľstva pitnou vodou	180 000,00	20 000,00	200 000,00
11.2 Zabezpečenie environmentálneho odvádzania odpadových vôd	72 000,00	8 000,00	80 000,00
12.1 Podpora účinného a ekologického systému odpadového hospodárstva	189 000,00	21 000,00	210 000,00
13.1 Ochrana zložiek životného prostredia	117 000,00	13 000,00	130 000,00
13.2 Skvalitnenie životného prostredia	54 000,00	6 000,00	60 000,00
13.3 Ochrana obyvateľov pred ničivým pôsobením prírodných živlov	76 500,00	8 500,00	85 000,00

Zdroj: vlastné spracovanie

Záver

Schválenie PHSR	
Dokument	<p>Názov: Program hospodárskeho rozvoja a sociálneho rozvoja obce Veľké Kršteňany na roky 2015 – 2022</p> <p>Štruktúra dokumentu: dokument je štruktúrovaný podľa zákona č. 539/2008 Z. z. o podpore regionálneho rozvoja v znení zákona č. 309/2014 Z. z. a podľa Metodiky na vypracovanie Programu hospodárskeho a sociálneho rozvoja obce/obcí/VÚC, vydanej Ministerstvom dopravy, výstavby a regionálneho rozvoja, verzia 2.0, február 2015.</p>
Spracovanie	<p>Forma a obdobie spracovania: spracovanie PHSR vykonala obec v partnerstve s externým odborníkom, ktorý koordinoval proces tvorby dokumentu a zabezpečoval dodržiavanie metodických postupov.</p> <p>Obdobie spracovania: Dokument bol spracovaný v mesiacoch júl – december 2015.</p> <p>Riadiaci tím: riadiaci tím pozostával z 3 členov</p> <p>Pracovné skupiny: pracovná skupina 7 členov</p> <p>Autor dokumentu: MVL Štefánek, s.r.o. Trenčín</p> <p>Účasť verejnosti a komunikácia s ňou: verejnosť bola vyzývaná participovať na procese spracovania PHSR prostredníctvom web stránky obce, obecného rozhlasu a osobným podaním. Jej názory boli zozbierané formou dotazníkového prieskumu.</p>
Prerokovanie	<p>Prerokovanie v orgánoch samosprávy: 15.12.2015</p> <p>Verejné pripomienkovanie: do 15.12.2015</p>
Schválenie	Návrh na uznesenie zastupiteľstva: „Obecné zastupiteľstvo schvaľuje Program hospodárskeho rozvoja a sociálneho rozvoja obce Veľké Kršteňany na roky 2015 – 2022“.
Platnosť	15.12.2015 – 31.12.2022

Prílohy PHSR

Príloha č. 1 – Zoznam informačných zdrojov použitých v PHSR (východiskové strategické a koncepčné dokumenty, súvisiaca legislatíva)

Príloha č. 2 – Zoznam skratiek použitých v PHSR

Príloha č. 3 – Formulár č. A 4 – Evidencia podnikateľských subjektov

Príloha č. 4 – Formulár č. A 5 – Evidencia mimovládnych organizácií

Príloha č. 1

Zoznam informačných zdrojov použitých v PHSR (východiskové strategické a koncepčné dokumenty, súvisiaca legislatíva)

Názov dokumentu/zdroj dát	Platnosť dokumentu	Úroveň dokumentu	Oblasť dát/téma	Webová stránka
Viacročný rozpočet obce Veľké Kršteňany		miestna	ekonomická situácia	
Záverečný účet obce za rok 2014		miestna	ekonomická situácia	
Webové sídlo obce Veľké Kršteňany		miestna		www.velkekrstenany.eu
Štatistický úrad SR		miestna, regionálna	Demografia, bývanie, školstvo, vzdelávanie	
Program hospodárskeho a sociálneho rozvoja TSK	2003-2013	regionálna	Všetky oblasti	www.tsk.sk
Program hospodárskeho a sociálneho rozvoja TSK 2013 - 2020	2013-2023	regionálna	Všetky oblasti	www.tsk.sk
Program odpadového hospodárstva Trenčianskeho kraja	2011-2015	regionálna	Odpadové hospodárstvo	www.minzp.sk
Plán rozvoja verejných vodovodov a kanalizácií Trenčianskeho kraja		regionálna	Vodné hospodárstvo	www.minzp.sk
Cestná databanka		Regionálna/národná	Doprava	www.cdb.sk
Hospodárenie miest a obcí		národná	Finančné zdravie obcí	www.obce.ineko.sk/profily
Pamiatkový úrad SR		národná	Národné kultúrne pamiatky	www.pamiatky.sk
Partnerská dohoda SR	2014-2020	národná		www.partnerskadohoda.gov.sk
Atlas krajiny SR		národná	Fyzická geografia	www.enviroportal.sk
Národná stratégia regionálneho rozvoja SR	2014-2020	národná	Všetky oblasti	www.telecom.gov.sk
Program rozvoja vidieka SR 2014-2020	2014-2020	národná	Poľnohospodárstvo, lesníctvo, rozvoj vidieka	www.mpsr.sk
Integrovaný regionálny operačný program	2014-2020	národná	Doprava, sociálna oblasť, zdravotníctvo, životné prostredie	www.mpsr.sk
Operačný program Kvalita životného prostredia	2014-2020	národná	Životné prostredie	www.minzp.sk
Operačný program Ľudské zdroje	2014-2020	národná	Zamestnanosť, vzdelanie, sociálna oblasť	www.minv.sk

Operačný program Efektívna verejná správa	2014-2020	národná	Verejná správa	www.minv.sk
Koncepcia územného rozvoja Slovenska 2001, aktualizácia 2011		národná		www.telecom.gov.sk
Metodika na vypracovanie programu hospodárskeho rozvoja a sociálneho rozvoja obce/obcí/VÚC (podľa zákona č. 539/2008 z. z. o podpore regionálneho rozvoja v znení zákona č. 309/2014 z. z.), február 2015 (verzia 2.0)		národná		www.mindop.sk
Program cezhraničnej spolupráce Slovenská republika – Česká republika 2014 - 2020	2014-2020	nadnárodná	Cezhraničná spolupráca, kultúra, vzdelávanie, spolupráca, príroda, ekosystémové služby	www.sk-cz.eu/sk
Stratégia Európa 2020	2020	nadnárodná		www.mindop.sk

Zdroj: Vlastné spracovanie

Príloha č. 2 – Zoznam skratiek použitých v PHSR

CLLD	Komunitne vedený miestny rozvoj
CR	Cestovný ruch
ČOV	Čistička odpadových vôd
ČR	Česká republika
DPH	Daň z pridanej hodnoty
DPPO	Daň z príjmov právnických osôb
EAO	Ekonomicky aktívne obyvateľstvo
EČV	Evidenčné číslo vozidla
ESO	Efektívna, spoľahlivá a otvorená verejná správa
EŠIF	Európske štrukturálne a investičné fondy
EÚ	Európska únia
IBV	Individuálna bytová výstavba
IROP	Integrovaný regionálny operačný program
LEADER	Spájanie aktivít, ktoré podporujú hospodársky rozvoj vidieka
MŠ	Materská škola
MAS Stredné Ponitrie	Miestna akčná skupina Stredné Ponitrie
NSP	Národná sústava povolání
OP LZ	Operačný program Ľudské zdroje
PO	Prioritná oblasť
PHSR	Program hospodárskeho rozvoja a sociálneho rozvoja
PRV	Program rozvoja vidieka
RR	Regionálny rozvoj
SHR	Samostatne hospodáriaci roľníci
SR	Slovenská republika
ŠF	Štrukturálne fondy
ŠÚ SR	Štatistický úrad Slovenskej republiky
ŠÚJ	Štatistická územná jednotka
TSK	Trenčiansky samosprávny kraj
URSO	Úrad pre reguláciu sieťových odvetví
ÚPSVaR	Úrad práce sociálnych vecí a rodiny
VÚC	Vyšší územný celok
ZŠ	Základná škola
ŽP	Životné prostredie

Číslo:	Názov subjektu:	Právna forma:	IČO:	DIČ:	späť na zoznam PO
1	3S Slovakia Oil	s.r.o.	35 947 284		
Sídlo:			Prevádzkárne/Prevádzkárne:		
Veľké Kršteňany 98, Veľké Kršteňany 958 03					
Predmet činnosti:				Počet zamestnancov:	
Pestovanie jadrového a kôstkového ovocia					
Konateľ/lia:			Kontaktná osoba/y:		
Ján Piatka, Stanislav Kytka					
Kontakty					
adresa:		telefón:	e-mail:	webová stránka:	
Poznámky (spolupráca s obcou):					

Číslo:	Název subjektu:	Právní forma:	IČO:	DIČ:	spět na seznam PO
2	KOME plus	s.r.o.	36 740 985		
Sídlo:			Prevádzkáreň/Prevádzkárne:		
Veľké Kršteňany 197, Veľké Kršteňany 958 03					
Predmet činnosti:				Počet zamestnancov:	
Nešpecializovaný veľkoobchod					
Konateľ/lia:			Kontaktná osoba/y:		
Vladimír Kopál, Eva Mešinová					
Kontakty					
adresa:		telefón:	e-mail:	webová stránka:	
Poznámky (spolupráca s obcou):					

Číslo:	Názov subjektu:	Právna forma:	IČO:	DIČ:	späť na zoznam PO
3	Makva	s.r.o.	45 324 701		
Sídlo:			Prevádzkárne/Prevádzkárne:		
Velké Kršteňany 123, Velké Kršteňany 958 03					
Predmet činnosti:				Počet zamestnancov:	
Služby súvisiace s pestovaním plodín					
Konateľ/lia:			Kontaktná osoba/y:		
Bc. Michal Makva, Jozef Makva					
Kontakty					
adresa:		telefón:	e-mail:	webová stránka:	
Poznámky (spolupráca s obcou):					

Formulár č. A 5 - Evidencia mimovládnych organizácií

P. č.	Názov:
<u>1</u>	TJ Slovan Veľké Kršteňany
<u>2</u>	Poľovnícke združenie
<u>3</u>	Základná organizácia Jednoty dôchodcov na Slovensku vo Veľkých Kršteňanoch
<u>4</u>	Dobrovoľný hasičský zbor Veľké Kršteňany
<u>5</u>	
<u>6</u>	
<u>7</u>	
<u>8</u>	
<u>9</u>	
<u>10</u>	

Číslo:	Názov subjektu:	Právna forma:	IČO:
1	TJ Slovan Veľké Kršteňany	občianske združenie	17055148
Sídlo:		Prevádzkareň/Prevádzkarne:	
Veľké Kršteňany 209, 95803 Veľké Kršteňany			
Predmet činnosti:		Cieľová skupina predmetu činnosti:	Počet členov:
šport		(dospelí, mládež)	
Štutárny zástupca:		Kontaktná osoba/y:	
		Mgr. Emília Drábiková	
Kontakty			
adresa:	telefón:	e-mail:	webová stránka:
Veľké Kršteňany 209, 95803 Veľké Kršteňany	0904 / 987 055		
Poznámky (spolupráca s obcou, obcami)			
Organizácia podujatí, činnosť futbalového klubu			

[späť na zoznam](#)

Číslo:

2

Názov subjektu:

Poľovnícke združenie

Právna forma:

IČO:

Sídlo:

Prevádzkareň/Prevádzkarne:

Predmet činnosti:

výkon práva poľovníctva

Cieľová skupina predmetu činnosti:

dospelí

Počet členov:

Štátny zástupca:

Kontaktná osoba/y:

Tibor Csóka

Kontakty

adresa:

telefón:

e-mail:

webová stránka:

Poznámky (spolupráca s obcou, obcami)

Podpora obecných podujatí

späť na zoznam

Číslo:	Názov subjektu:	Právna forma:	IČO:	späť na zoznam
3	Základná organizácia Jednoty dôchodcov na Slovensku vo Veľkých Kršteňanoch			
Sídlo:		Prevádzkareň/Prevádzkarne:		
Predmet činnosti:		Cieľová skupina predmetu činnosti:	Počet členov:	
Spolková činnosť		seniori		
Štátny zástupca:		Kontaktná osoba/y:		
		Anna Lenčesová		
Kontakty				
adresa:	telefón:	e-mail:	webová stránka:	
Poznámky (spolupráca s obcou, obcami)				
Organizácia stretnutí, pomoc pri obecných podujatiach, spolková činnosť				

Číslo:	Názov subjektu:	Právna forma:	IČO:
4	Dobrovoľný hasičský zbor Veľké Kršteňany		
Sídlo:		Prevádzkareň/Prevádzkarne:	
Predmet činnosti:		Cieľová skupina predmetu činnosti:	Počet členov:
		mládež, dospelí	
Štutárny zástupca:		Kontaktná osoba/y:	
		Pavol Kopál	
Kontakty			
adresa:	telefón:	e-mail:	webová stránka:
Poznámky (spolupráca s obcou, obcami)			
Organizácia podujatí, účasť na súťažiach			

[späť na zoznam](#)