

Program hospodárskeho a sociálneho rozvoja obce Kráľovičove Kračany na roky 2016-2020



| | |
|------------------------------------|---|
| Názov: | Program hospodárskeho a sociálneho rozvoja obce Kráľovičove Kračany na roky 2016-2020 |
| Územné vymedzenie : | Obec Kráľovičove Kračany |
| Územný plán obce schválený: | Áno |
| Dátum schválenia PHSR: | 12.7.2016 |
| Dátum platnosti: | od 12.7.2016 do 31. 12. 2020 |
| Verzia¹ | 1.0 |
| Publikovaný verejne: | 12.7.2016 |

¹ Prvé prijaté znenie sa označuje číslom 1.0. V prípade zásadnej zmeny sa ďalšie aktualizované verzie označujú 2.0, 3.0 atď. V prípade malých zmien sa označuje 1.1.

*Riadiaci tím spracovania Programu hospodárskeho a sociálneho rozvoja obce Kráľovičove
Kračany na roky 2016-2020*

Zoznam členov Riadiaceho tímu

Jana Gányovicsová – starostka obce

Ing. Valocsayová Mária – obyvateľ obce

Ing. Csaba Horváth – obyvateľ obce

Zuzana Sidóová – samostatná odborná referentka Obecného úradu

Spracovateľ: Regionálna rozvojová agentúra ISTER, Dunajská Streda

Obsah

| | |
|--|------------|
| ÚVOD..... | 4 |
| A – ANALYTICKÁ ČASŤ..... | 6 |
| Vymedzenie riešeného územia | 6 |
| Základné fyzickogeografické charakteristiky obce | 6 |
| Súčasná krajinná štruktúra | 9 |
| Ochrana prírody | 9 |
| Odpadové hospodárstvo..... | 10 |
| Životné prostredie..... | 11 |
| A.I ANALÝZA VNÚTORNÉHO PROSTREDIA | 12 |
| Ludské zdroje..... | 12 |
| Domový a bytový fond..... | 20 |
| Dopravná a technická infraštruktúra | 23 |
| Hospodársko-ekonomický potenciál obce | 26 |
| Občianska vybavenosť obce | 31 |
| Zhodnotenie obdobia 2005-2015..... | 36 |
| Vybrané rozvojové aktivity obce Kráľovičove Kračany v období 2007-2015 | 40 |
| A.II ANALÝZA VONKAJŠIEHO PROSTREDIA | 44 |
| Operačné programy v rokoch 2014 - 2020 | 52 |
| A.III ZHODNOTENIE SÚČASNÉHO STAVU ÚZEMIA | 62 |
| B – STRATEGICKÁ ČASŤ..... | 67 |
| Strategická vízia obce Kráľovičove Kračany | 71 |
| C – PROGRAMOVÁ ČASŤ..... | 74 |
| Súhrnný prehľad projektových zámerov obce Kráľovičove Kračany v období 2016-2020..... | 82 |
| Projektové zámery obce Kráľovičove Kračany na obdobie 2016-2020 | 85 |
| D – REALIZAČNÁ ČASŤ | 97 |
| Organizačné zabezpečenie realizácie | 97 |
| Komunikačná stratégia | 97 |
| Systém monitorovania a hodnotenia | 97 |
| Akčný plán obce Kráľovičove Kračany na obdobie 2016-2020 | 100 |
| E – FINANČNÁ ČASŤ | 103 |
| ZÁVER..... | 104 |
| PRÍLOHA Č. 1: ZOZNAM ČLENOV RIADIACEHO TÍMU, PRACOVNÝCH SKUPÍN A PARTNEROV ZAPOJENÝCH DO SPRACOVANIA PHSR | 105 |
| PRÍLOHA Č. 2: ZOZNAM INFORMAČNÝCH ZDROJOV POUŽITÝCH V PHSR | 106 |
| PRÍLOHA Č. 3: ZOZNAM SKRATIEK POUŽITÝCH V PHSR..... | 107 |
| PRÍLOHA Č. 4: AKČNÝ PLÁN NA DANÝ ROZPOČTOVÝ ROK S VÝHLADOM NA 2 ROKY..... | 108 |

Úvod

Dokument Program hospodárskeho a sociálneho rozvoja obce Kráľovičove Kračany je základným dokumentom, ktorým sa samospráva obce pri výkone svojej činnosti stará o všestranný rozvoj svojho územia a o potreby svojich obyvateľov.

Cieľom predkladanej práce je zmapovanie sociálno-ekonomickej priestorovej štruktúry obce Kráľovičove Kračany – nachádzajúcej sa na juhozápadnom Slovensku v okrese Dunajská Streda – a na základe výsledkov týchto analýz vytvoriť program hospodárskeho a sociálneho rozvoja daného územia, ktorý bude základným strednodobým programovým dokumentom (v období 2016-2020) na podporu regionálneho rozvoja na úrovni obce. Vlastne je to program cielených opatrení na stimuláciu ekonomického a sociálneho rozvoja obce, ktorého cieľom je navrhnuť systematickú a funkčne trvalo udržateľnú rozvojovú stratégiu, zameranú na realizáciu hospodárskeho a sociálneho rozvoja obce pri rešpektovaní globálnych cieľov regionálneho vývoja, resp. štátnej regionálnej politiky.

Program hospodárskeho a sociálneho rozvoja obce Kráľovičove Kračany na roky 2016-2020 bola vypracovaná podľa zákona č. 539/2008 Z.z. o podpore regionálneho rozvoja.

Programom hospodárskeho a sociálneho rozvoja obce Kráľovičove Kračany sa uskutočňuje podpora regionálneho rozvoja na miestnej úrovni s dôrazom na sociálnu, ekonomickú a environmentálnu sféru. Je to program cielených opatrení, navrhnutý pre oživenie sociálneho, ekonomického a environmentálneho rozvoja obce, ktorý na základe výsledkov ročného hodnotenia bude priebežne aktualizovaný a doplňovaný.

Tento programový dokument je previazaný so sektorovými operačnými programami vypracovanými na základe Partnerskej dohody Slovenskej republiky na roky 2014-2020 (Partnerská dohoda Slovenskej republiky na roky 2014 – 2020 je základný strategický dokument s celoštátnym dosahom, ktorý vypracuje Slovenská republika za účasti partnerov v súlade s prístupom viacúrovňového riadenia a ktorým sa stanoví stratégia, priority a opatrenia pre účinné a efektívne využívanie prostriedkov Európskych štrukturálnych a investičných fondov za účelom dosahovania cieľov stratégie Európa 2020), ako aj s Národnou stratégiou regionálneho rozvoja SR (schválený uznesením Vlády SR č. 222 zo 14. mája 2014), Koncepciou územného rozvoja Slovenska 2001 (KURS 2001), Programom hospodárskeho a sociálneho rozvoja Trnavského samosprávneho kraja na roky 2009-2015, Územným plánom Trnavského samosprávneho kraja, Regionálnou inovačnou stratégiou Trnavského samosprávneho kraja, Územným plánom obce. Program hospodárskeho a sociálneho rozvoja obce Kráľovičove Kračany bol vypracovaný na základe metodiky, ktorú vydalo Ministerstvo dopravy, výstavby a regionálneho rozvoja Slovenskej republiky.

Pri vypracovaní tohto programového dokumentu boli zohľadnené priority Národnej stratégie regionálneho rozvoja SR, ako aj jej vízia regionálneho rozvoja na Slovensku: Slovensko sa má stať krajinou s vysokou kvalitou života všetkých občanov. Každý región bude využívať svoje danosti v prospech svojho udržateľného hospodárskeho, sociálneho, environmentálneho a územného rozvoja, a tým aj Slovenskej republiky, ako vyspelého, hospodársky, politicky a sociálne súdržného členského štátu Európskej únie.

Pre naplnenie dlhodobej vízie regionálneho rozvoja SR zameranej na rozvoj obcí, miest a regiónov, zvyšovanie ich výkonnostného potenciálu a konkurencieschopnosti Národná stratégia regionálneho rozvoja SR stanovuje strategický cieľ: Integrovaným a výsledkovo orientovaným prístupom k regionálnemu rozvoju a na základe využitia vnútorného potenciálu regiónov zvýšiť do roku 2030 ich adaptabilitu, konkurencieschopnosť a výkonnosť pri súčasnom zvyšovaní kvality života obyvateľov a pri rešpektovaní princípov udržateľného rozvoja.

Rozvojová stratégia obce Kráľovičove Kračany vychádza aj zo stratégie Európa 2020, prostredníctvom financovania projektov v programovom období 2014-2020 podporí

- inteligentný rast: vytvorenie hospodárstva založeného na znalostiach a inovácii,
- udržateľný rast: podporovanie ekologickejšieho a konkurencieschopnejšieho hospodárstva, ktoré efektívnejšie využíva zdroje,
- inkluzívny rast: podporovanie hospodárstva s vysokou mierou zamestnanosti, ktoré zabezpečí hospodársku, sociálnu a územnú súdržnosť.

Program hospodárskeho a sociálneho rozvoja obce Kráľovičove Kračany bol vytvorený partnerstvom hlavných aktérov územia. Pri príprave tohto strategického dokumentu bol realizovaný aj dotazníkový prieskum obyvateľov obce o požiadavkách pre miestny rozvoj.

K príprave PHSR v obci Kráľovičove Kračany bol zriadený riadiaci tím zo zástupcov verejného sektora – samosprávy, súkromného sektora a mimovládneho sektora, ale boli zriadené aj pracovné skupiny pre jednotlivé prioritné oblasti (hospodárska oblasť, sociálna oblasť, environmentálna oblasť). Časový interval spracovania PHSR obce Kráľovičove Kračany : november 2015 – apríl 2016.

Tab. 1: Harmonogram spracovania Program hospodárskeho a sociálneho rozvoja obce Kráľovičove Kračany na roky 2016-2020

| Termín (mesiac, rok) | November 2015 | December 2015 | Január 2016 | Február 2016 | Marec 2016 | Apríl 2016 |
|----------------------|---------------|---------------|-------------|--------------|------------|------------|
| Úvod | | | | | | |
| Analytická časť | | | | | | |
| Strategická časť | | | | | | |
| Programová časť | | | | | | |
| Realizačná časť | | | | | | |
| Finančná časť | | | | | | |
| Záver | | | | | | |

Príležitosť vstupu do programovacieho procesu dostali všetci obyvatelia obce vrátane podnikateľských subjektov, organizácií a inštitúcií z obce. Obyvatelia ako aj zástupcovia podnikateľských subjektov, organizácií a inštitúcií mali možnosť zapojiť sa do procesu programovania prostredníctvom hĺbkových rozhovorov a pripomienkovania pracovných verzií strategického programu.

Program hospodárskeho a sociálneho rozvoja obce Kráľovičove Kračany schvaľuje Obecné zastupiteľstvo v Kráľovičovských Kračanoch, ktoré bude potom realizovať vykonateľnosť, kontrolu, monitorovanie a hodnotenie tohto programu.

A – Analytická časť

Vymedzenie riešeného územia

Obec Kráľovičove Kračany sa nachádza v juhozápadnej časti Slovenskej republiky (ďalej SR). Z hľadiska územnosprávneho členenia SR obec Kráľovičove Kračany na úrovni NUTS 3 patrí do Trnavského kraja, na úrovni okresov obec Kráľovičove Kračany sa nachádza v okrese Dunajská Streda.

Obec Kráľovičove Kračany pozostáva z 5 katastrálnych území, bezprostredne na seba nadväzujúcich – k.ú. Etreho Kračany, k.ú. Jastrabie Kračany, k.ú. Kľučiarové Kračany, k.ú. Kráľovičove Kračany a k.ú. Lesné Kračany. Obec Kráľovičove Kračany vznikla zlúčením 6 obcí v roku 1940.

Tab. 2: Základné charakteristiky obce Kráľovičove Kračany

| | |
|--|-----------------|
| Kód obce | 501701 |
| Názov okresu | Dunajská Streda |
| Názov kraja | Trnavský |
| Štatút obce | obec |
| PSČ | 930 03 |
| Prvá písomná zmienka o obci - rok | 1215 |
| Nadmorská výška stredu obce - v m | 117 |
| Celková výmera územia obce [m ²] | 1050 |
| Hustota obyvateľstva na km ² | 78,73 |

Zdroj: Štatistický úrad SR, 2016



Základné fyzickogeografické charakteristiky obce

Geomorfológia a geológia územia

Územie obce je súčasťou Alpsko-Himalájskej sústavy, v rámci nej je súčasťou podsústavy Panónska panva, provincie Západopanónska panva, subprovincie Malá Dunajská kotlina, oblasti Podunajská nížina a celku Podunajská rovina. Z častí Podunajskej roviny do riešeného územia zasahuje časť Čiližská mokraď (vypĺňa južnú polovicu územia obce).

Nadmorská výška k.ú. obce sa pohybuje medzi 117-112 m n.m. (stred obce je v 117 m n.m.).

Typ geologického substrátu a typ reliéfu predstavujú prvotný diferenciačný prvok z hľadiska ostatných prírodných zložiek krajiny, ale aj z hľadiska možného využitia človekom. Geologický podklad riešeného územia je tvorený kvartérnymi holocénnymi nivnými sedimentmi. Základnými kvartérnymi útvarmi k.ú. obce sú:

-  fluviálno-mokrad'ové sedimenty s organickou prímесou (holocén),
-  fluviálno-nivné sedimenty v nížinách (holocén).

Na základe typologického členenia reliéfu ide o reliéf rovín a nív. Na základe exogénnych procesov celé riešené územie je akumuláčným reliéfom a reliéfom s nepatrným uplatnením litológie, kde sa vyskytujú tieto typy reliéfu:

- ⇒ fluviálno-mokrad'ový reliéf – fluviálna mokraď a slatinná rovina,
- ⇒ fluviálny reliéf – fluviálna rovina.

Z hľadiska hydrogeologického podklad riešeného územia tvoria kvartérne piesky a štrky nívnych území - priepustnosť zvodnených vrstiev je pórová – veľmi dobrá až dobrá.

Typ podzemnej vody: 70% podzemnej vody je doplňovaná z riek a ich prítokov.

Z hľadiska seizmických pomerov sa územie obce zaraďuje medzi menej aktívne oblasti v rámci Slovenska.

Klimatické podmienky územia

Na základe klimatickogeografických typov Slovenska študované územie leží v suchej až mierne suchej oblasti teplej a prevažne teplej nížinnej klímy s miernou inverziou teplôt. Suma teplôt 10°C a viac za jeden rok je 3000-3200.

Priemerná ročná teplota vzduchu v obci je 9,9 °C. Najchladnejší je mesiac január, kedy priemerná mesačná teplota vzduchu dosahuje hodnoty -2,1 °C. Najteplejší je mesiac júl s priemernou mesačnou teplotou 20,5 °C.

Záujmové územie nie je len našou najteplejšou oblasťou, ale patrí aj medzi najsuchšie oblasti Slovenska (oblasť je chránená pred západnými vetrami predhorím Álp a Malými Karpatmi), priemerný ročný úhrn zrážok je 550-600 mm. Najviac zrážok padne v mesiacoch máj, jún a júl – priemerne za mesiac 59,3 mm zrážok.

Časť zrážok v zimnom období padne u nás vo forme snehu, z ktorého sa pri teplotách pod nulou utvorí pokrývka dlhšieho alebo kratšieho trvania podľa priebehu počasia. Výskyt snehu a trvanie snehovej pokrývky na danom území sú z roka na rok veľmi premenlivé v závislosti od rázu zimy. Priemerný dátum prvého dňa so snehovou pokrývkou pripadá na začiatok decembra. Priemerný počet dní so snehovou pokrývkou za rok je 35,0, pričom najviac dní pripadá na mesiace január a február.

Z hľadiska veterných pomerov obec leží v jednej z najveternejších oblastí Slovenska. Najväčšie rýchlosti vetra a aj najviac veterných dní sa vyskytuje v zimnom a jarnom období. V chladnom polroku (od októbra do marca) priemerná rýchlosť vetra je 3,1 m/s, kým v teplom polroku (apríl až september) je 2,8 m/s. Prevládajúci smer vetra je SZ (24,5%), výskyt ostatných vetrov je nasledovný: S (17,7%), JV (16,3%), Z (8,5%), V (8,5%), J (6,1%), SV (6%), JZ (4,3%).

Pedologické podmienky územia

V k.ú. obce prevládajú piesočnato-hlinité, hlinité a ílovito-hlinité pôdne druhy. Pôdy sú bez skeletu až slabo skeletnaté. Potenciálna erózia pôdy je nijaká až nepatrná.

Hlavné pôdne typy v k.ú. obce sú:

- čiernice karbonátové, sprievodné čiernice glejové, lokálne rašelinové pôdy (na karbonátových nívnych sedimentoch),
- černoze slabo glejové, prevažne karbonátové, sprievodné čiernice a čiernice glejové (na starých fluvialných sedimentoch).

Bonita poľnohospodárskych pôd je dobrá – v riešenom území sa nachádzajú veľmi produkčné pôdy.

Rastlinstvo, živočíšstvo

Z hľadiska fytogeografického členenia riešené územie patrí do oblasti panónskej flóry (Pannonicum), obvodu eupanónskej xerothermnej flóry (Eupannonicum), okresu Podunajská nížina.

Potenciálna prirodzená vegetácia je vegetácia, ktorá by sa za daných klimatických, pôdnych a hydrologických pomerov vyvinula na určitom mieste (biotope), keby vplyv ľudskej činnosti ihneď prestal pôsobiť. Poznanie prirodzenej potenciálnej vegetácie územia je dôležité najmä z hľadiska rekonštrukcie, obnovy a ďalšieho prirodzeného vývoja vegetácie (lesnej aj nelesnej) s cieľom jej priblíženia sa či úplného prinavrátenia do prirodzeného stavu, aby sa tak zabezpečila ekologická stabilita územia.

Potenciálnu prirodzenú vegetáciu na väčšine riešeného územia predstavujú:

- jaseňovo-brestovo-dubové a jelšové lužné lesy,
- vrbovo-topoľové lužné lesy,
- slatiniská (vyskytujú sa na malých plochách).

Vplyvom intenzívneho hospodárenia pôvodná vegetačná pokrývka bola vo väčšej časti odstránená (zachovali sa zvyšky lesov a lesíkov, ktoré umožňujú vytvoriť obraz o ich prirodzenom alebo jemu blízkom zložení - ochrana týchto lesov je veľmi dôležitá, lebo spôsobujú ako ekostabilizačný faktor), na miestach prirodzených kultúr sa nachádzajú najúrodnejšie poľnohospodárske pôdy Slovenska.

Živočíchy tvoria nezastupiteľnú zložku všetkých typov spoločenstiev biosféry. V zložitých potravných reťazcoch rozhodujúcou mierou prispievajú k ekologickej rovnováhe v obehú látok a energie. Čím väčšia je druhová rozmanitosť, tým lepšie podmienky sa vytvárajú pre ďalší rozvoj územia aj v prípade, ak ich chápeme z hľadiska ekologickej stratégie ľudskej spoločnosti. Dnešné rozšírenie a zloženie fauny je výsledkom dlhodobého vývinu.

Z hľadiska živočíšnej regionalizácie Slovenska územie obce patrí do Panónskej oblasti, v rámci ktorej do juhoslovenského obvodu lužného dunajského okrsku.

Na území obce sa z poľovnej (srstnatej i pernatej) zveri vo voľnej prírode nachádzajú všetky významné druhy (srnec, diviak, bažant, jarabica a zajac).

Nerastné suroviny

Za nerasty sa podľa zákona č. 44/1988 Zb. o ochrane a využití nerastného bohatstva (banský zákon) považujú tuhé, kvapalné a plynné časti zemskej kôry. Ložiskom nerastov je prírodné nahromadenie nerastov. V riešenom území sa vyskytujú významné zásoby štrkopieskov nadregionálneho významu na báze riečnych náplavov Dunaja.

Hydrologické pomery

Územie obce Kráľovičove Kračany patrí do povodia rieky Dunaj. Rieka Dunaj tečie 12 km južne od obce Kráľovičove Kračany.

Cez riešené územie preteká viac odvodňovaco-zavlažovacích kanálov (najväčší kanál je kanál Vojka – Kračany).

K.ú. obce spadá do Chránenej vodohospodárskej oblasti Žitný ostrov.

Súčasná krajinná štruktúra

Súčasná krajinná štruktúra je tvorená súborom prvkov, ktoré človek ovplyvnil, čiastočne alebo úplne pozmenil, resp. novovytvoril ako umelé prvky krajiny. Typ súčasnej krajiny je poľnohospodársky, so sústredenými vidieckymi sídlami. Ide o nízinnú rovinnú oráčinovú krajinu.

Typ súčasnej krajiny je poľnohospodársky, ide o nízinnú rovinnú oráčinovú krajinu, pričom 3,64 % výmery obce tvoria vodné plochy.

Tab. 3: Štruktúra využitia zeme v obci Kráľovičove Kračany

| | Celková výmera územia obce | Poľnohospodárska pôda | Lesné pozemky | Vodné plochy | Zastavené a nádvorcia | Ostatné plochy |
|------------------|----------------------------|-----------------------|---------------|--------------|-----------------------|----------------|
| v m ² | 13279020 | 10510493 | 833404 | 483830 | 1077492 | 373801 |
| v % | 100,00 | 79,15 | 6,28 | 3,64 | 8,11 | 2,81 |

Stav k 31.12.2014

Zdroj: Štatistický úrad SR, 2015

Ochrana prírody

Ochranou prírody a krajiny sa rozumie obmedzovanie zásahov, ktoré môžu ohroziť, poškodiť alebo zničiť podmienky a formy života, prírodné dedičstvo, vzhľad krajiny a znížiť jej ekologickú stabilitu, ako i odstraňovanie takýchto zásahov. Cieľom ochrany prírody a krajiny je chrániť prírodu pre optimálne využitie krajiny. Príroda a jej časti v rámci krajiny predstavujú pre život nesmierne dôležitú, až existenčnú zložku životného prostredia. Prírodu a krajinu treba chrániť nielen z hľadiska súčasných životných potrieb, ale aj pre potrebu zachovať ju pre budúce pokolenie ako zdravú.

Ochranou prírody a krajiny sa podľa tohto zákona rozumie starostlivosť štátu, právnických osôb a fyzických osôb o voľne rastúce rastliny, voľne žijúce živočíchy a ich spoločenstvá, prírodné biotopy, ekosystémy, nerasty, skameneliny, geologické a geomorfologické útvary, ako aj starostlivosť o vzhľad a využívanie krajiny. Ochrana prírody a krajiny sa realizuje najmä obmedzovaním a usmerňovaním zásahov do prírody a krajiny, podporou a spoluprácou s vlastníkmi a užívateľmi pozemkov, ako aj spoluprácou s orgánmi verejnej správy.

Územná ochrana

Natura 2000 je názov sústavy chránených území členských krajín Európskej únie a hlavným cieľom jej vytvorenia je zachovanie prírodného dedičstva, ktoré je významné nielen pre príslušný členský štát, ale najmä pre Európsku úniu ako celok. Táto sústava chránených území má zabezpečiť ochranu najvzácnejších a najviac ohrozených druhov voľne rastúcich rastlín, voľne žijúcich živočíchov a prírodných biotopov vyskytujúcich sa na území štátov Európskej únie a prostredníctvom ochrany týchto druhov a biotopov zabezpečiť zachovanie biologickej rôznorodosti v celej Európskej únii. Sústavu NATURA 2000 tvoria dva typy území: chránené vtáčie územia a územia európskeho významu.

V riešenom území sa nenachádzajú žiadne chránené územia v systéme Natura 2000.

V riešenom území sa nachádza 1 chránený areál: Chránený areál Kráľovičovokračiansky park (na základe zákona o ochrane prírody a krajiny č. 543/2002 Z.z.).

Tab. 4: Základné charakteristiky Chráneného areálu Kráľovičovokračiansky park

| | |
|---|--|
| Základné údaje | |
| Evidenčné číslo: | 945 |
| Výmera chráneného územia: | 128 700 m ² |
| Výmera ochranného pásma: | - |
| Rok vyhlásenia: | 1982 |
| Rok poslednej novelizácie: | - |
| Zriaďovací orgán pri vyhlásení CHÚ: | Okresný národný výbor v Dunajskej Strede |
| Názov právneho predpisu vyhlasujúceho CHÚ: | Nariadenie Okresného národného výboru v Dunajskej Strede č. 5/VI/82 zo dňa 23.4.1982 – účinnosť od 23.4.1982, štand. Názov: Kráľovičovokračiansky park |
| Názov organizačnej jednotky Štátnej ochrany prírody SR, spravujúcej CHÚ: | ŠOP – S-CHKO Dunajské luhy |
| Predmet ochrany: | Ochrana historického parku v obci Kráľovičove Kračany. |
| Spôsob vymedzenia ochranného pásma: | OP nevyhlásené: okrem CHA, jaskýň a prírodných vodopádov platné podľa § 17 – ods. 7 alebo 8 zákona č. 543/2002 Z.z. |
| Stupeň/druh ochrany: | 4. stupeň |
| Príslušnosť do súvislej európskej sústavy chránených území: | nie |
| Súkromné chránené územie: | nie |
| Lokalizácia | |
| Kraj: | Trnavský |
| Okres: | Dunajská Streda |
| Obec: | Kráľovičove Kračany |
| Katastrálne územie: | Lesné Kračany |
| Príslušnosť k VCHÚ: | Nie je súčasťou VCHÚ |

Zdroj: <http://uzemia.enviroportal.sk/main/detail/cislo/945>

Odpadové hospodárstvo

Účelom odpadového hospodárstva v zmysle zákona o odpadoch je predchádzať vzniku odpadov, obmedzovať ich tvorbu, znižovať nebezpečné vlastnosti odpadov a prednostne zabezpečiť zhodnocovanie odpadov pred ich zneškodňovaním. Infraštruktúru odpadového hospodárstva predstavujú zariadenia a objekty na nakladanie s odpadmi. Riešenie problematiky komunálneho odpadu a nový prístup k odpadom má vplyv na zlepšenie stavu životného prostredia a rast životnej úrovne obyvateľstva. Základným spôsobom zneškodňovania komunálneho odpadu je skládkovanie.

V obci Kráľovičove Kračany sú zabezpečené komplexné profesionálne služby v odpadovom hospodárstve:

- v obci je zavedený komplexný separovaný zber odpadu – plasty, papier, textil a sklo.

Vzhľadom na prevažne poľnohospodársky ráz územia významný podiel na celkovej skladbe odpadu má odpad organického pôvodu popri samotným komunálnym odpadom. V budúcnosti by bolo vhodné zaviesť intenzívnejší separovaný zber biologicky rozložiteľných odpadov v obci.

V nasledujúcich rokoch bude potrebné zvýšiť informovanosť občanov o separovanom zbere komunálnych odpadov a o zhodnocovaní biologicky rozložiteľných odpadov.

V strednodobom horizonte je potrebné zriadiť kompostáreň s potrebnou technológiou na zhodnocovanie vybraných druhov biologicky rozložiteľných odpadov.

Životné prostredie

Súčasný stav kvality životného prostredia záujmového územia je výsledkom vzájomného priestorového a časového pôsobenia stresových faktorov rôznej intenzity.

Obec Kráľovičove Kračany predstavuje vidiecky typ sídla historicky budovaný zástavbou popri cestách, obkolesenou poľnohospodársky využívanou pôdou.

V záujmovom území najväčším problémom pre kvalitu životného prostredia je doprava, ktorá hlukom a vibráciou zaťažuje intravilán obce.

V strednodobom horizonte je potrebné realizovať aktivity v oblasti životného prostredia cieľom zvýšiť jej kvalitu vybudovaním verejnej kanalizácie, revitalizáciou a rozšírením verejnej zelene a likvidáciou čiernych skládok odpadu v obci.

V strednodobom horizonte je potrebné využívať možnosti obnoviteľných zdrojov energií rozmiestnením fotovoltických panelov a slnečných kolektorov na verejných budovách, ako aj využívaním ekologických spôsobov vykurovania (napr. využívaním tepelných čerpadiel).

A.I Analýza vnútorného prostredia

Ludské zdroje

Obyvateľstvo nemožno považovať za statický element, ale naopak vyznačuje sa silnou dynamikou jeho počtu, štruktúry, priestorového rozloženia a ďalších znakov.

Vývoj počtu obyvateľov obce v posledných rokoch charakterizoval postupný rast. Pri SODB v roku 2011 obec mala 1039 trvale bývajúcich obyvateľov. K 31.12.2015 v obci Kráľovičove Kračany bývalo 1050 osôb.

V strednodobom horizonte sa očakáva stabilizácia počtu obyvateľstva obce (k tomu by malo prispievať aj vytvorenie novej obytnej zóny pre individuálnu bytovú výstavbu a výstavba obecných nájomných bytov) na úrovni okolo 1100. Predpoklad vývoja obyvateľov obce pre výhľadové obdobie sa vychádza z nasledujúcich cieľov:

- vytvárať podmienky pre rast počtu obyvateľov obce,
- vytvárať podmienky pre rozvoj podnikateľských aktivít a služieb v obci.

Tab. 5: Vývoj počtu obyvateľstva v obci Kráľovičove Kračany (stav trvale bývajúceho obyvateľstva na konci obdobia (osoba))

| rok | 2001 | 2002 | 2003 | 2004 | 2005 | 2006 | 2007 | 2008 | 2009 | 2010 | 2011 | 2012 | 2013 | 2014 | 2015 |
|-------------|------|------|------|------|------|------|------|------|------|------|------|------|------|------|------|
| Počet obyv. | 978 | 980 | 1017 | 1036 | 1057 | 1069 | 1025 | 1028 | 1054 | 1068 | 1038 | 1052 | 1054 | 1041 | 1050 |

Zdroj: Štatistický úrad SR, 2016

Tab. 6: Hustota obyvateľstva (osoba na kilometer štvorcový) v obci Kráľovičove Kračany v období 2001-2015

| Rok | 2001 | 2002 | 2003 | 2004 | 2005 | 2006 | 2007 | 2008 | 2009 | 2010 | 2011 | 2012 | 2013 | 2014 | 2015 |
|------------------------------|-------|------|-------|-------|-------|-------|-------|-------|-------|------|-------|------|------|-------|-------|
| Osoba na kilometer štvorcový | 72,82 | 73,2 | 74,55 | 77,04 | 78,32 | 79,67 | 80,73 | 77,04 | 77,42 | 80,5 | 78,39 | 78,7 | 79,3 | 78,88 | 78,73 |

Zdroj: Štatistický úrad SR, 2016

V národnostnej štruktúre obce má dominantné zastúpenie obyvateľstvo maďarskej národnosti (80,17 %). K slovenskej národnosti sa hlásilo 15,50 % obyvateľov.

Podľa SODB 2011 v náboženskej štruktúre obyvateľstva obce dominujú obyvatelia, ktorí sa prihlasujú k rímskokatolíckej cirkvi (tvoria 83,16 % obyvateľstva obce). Počet osôb bez náboženského vyznania je 61.

Ekonomická a sociálna situácia obyvateľov obce sa nevyhnutne odráža na spoločenskom vedomí i správaní. Zmenená životná situácia má vplyv na hodnotenie prebiehajúcich zmien a utvára novú spoločenskú klímu vrátane populačnej.

Veľké množstvo rozličných foriem demografickej dynamiky možno rozdeliť do troch kategórií pohybu: prirodzený pohyb obyvateľstva, mechanický pohyb obyvateľstva, sociálno-ekonomický pohyb obyvateľstva.

Prirodzený pohyb obyvateľstva

Populácia obce má priemernú úroveň pôrodnosti, kým miera úmrtnosti v obci je tiež okolo celoštátneho priemeru. Obec Kráľovičove Kračany vykazuje nepriaznivé trendy vývinu prirodzeného pohybu obyvateľstva.

Tab. 7: Vývoj počtu narodených v obci v období 2001-2015

| Rok | 2001 | 2002 | 2003 | 2004 | 2005 | 2006 | 2007 | 2008 | 2009 | 2010 | 2011 | 2012 | 2013 | 2014 | 2015 |
|----------|------|------|------|------|------|------|------|------|------|------|------|------|------|------|------|
| Narodení | 7 | 6 | 9 | 7 | 7 | 12 | 7 | 10 | 4 | 12 | 8 | 11 | 16 | 7 | 8 |

Zdroj: Štatistický úrad SR, 2016

Tab. 8: Vývoj počtu zomretých v obci v období 2001-2015

| Rok | 2001 | 2002 | 2003 | 2004 | 2005 | 2006 | 2007 | 2008 | 2009 | 2010 | 2011 | 2012 | 2013 | 2014 | 2015 |
|---------|------|------|------|------|------|------|------|------|------|------|------|------|------|------|------|
| Zomretí | 13 | 5 | 15 | 8 | 7 | 14 | 15 | 13 | 11 | 11 | 15 | 11 | 10 | 10 | 7 |

Zdroj: Štatistický úrad SR, 2016

Rozdiel medzi počtom živonarodených a zomretých indikuje výrazný prirodzený úbytok obyvateľstva v obci: až -34 osôb (v období 2001-2015 počet narodených bol 131, kým počet zomretých bol 165), čo zapríčiňuje hlavne veková štruktúra obyvateľstva (vysoký podiel ľudí vo veku nad 60).

Tab. 9: Prirodzený prírastok obyvateľstva (osoba)

| Rok | 2001 | 2002 | 2003 | 2004 | 2006 | 2007 | 2008 | 2009 | 2010 | 2011 | 2013 | 2014 | 2015 |
|-----------------------------------|------|------|------|------|------|------|------|------|------|------|------|------|------|
| Prirodzený prírastok obyvateľstva | -6 | 1 | -6 | -1 | -2 | -8 | -3 | -7 | 1 | -7 | 6 | -3 | 1 |

Zdroj: Štatistický úrad SR, 2016

Podiel populácie v predproduktívnom (veková skupina 0-14), produktívnom (muži 15-59, ženy 15-54) a poproduktívnom (muži nad 60, ženy nad 55) veku na celkovej populácii obce je nepriaznivejší ako celoštátny trend. Veková štruktúra obyvateľstva obce mala v r. 2011 veľmi nepriaznivú skladbu. Index starnutia vyjadrujúci pomer poproduktívneho obyvateľstva k predproduktívnemu je tiež veľmi nepriaznivý.

Tab. 10: Prehľad vybraných ukazovateľov vekovej štruktúry obyvateľstva v obci Kráľovičove Kračany

| Pohlavie | Počet obyvateľov spolu | Veková skupina (v %) | | | Vybrané ukazovatele veku | | | |
|----------|------------------------|----------------------|-------|-------|--------------------------|---------------|-----------------|------------------------------|
| | | 0-14 | 15-64 | 65+ | Priemerný vek | Mediánový vek | Index starnutia | Index ekonomického zaťaženia |
| Muži | 507 | 15,98 | 74,95 | 9,07 | 38,79 | 38,65 | 56,79 | 33,42 |
| Ženy | 545 | 13,94 | 71,19 | 14,86 | 40,69 | 39,30 | 106,58 | 40,46 |
| Spolu | 1052 | 14,92 | 73,00 | 12,07 | 39,77 | 38,88 | 80,89 | 36,98 |

Stav k 31.12.2012

Zdroj: Štatistický úrad SR

Mechanický pohyb obyvateľstva

Priestorová a sociálna mobilita obyvateľstva navzájom od seba závisia. Zmena sociálnej štruktúry vyvoláva priestorové pohyby obyvateľstva. Rozvoj priemyslu a terciárnych aktivít a ich lokalizácia predovšetkým v mestských sídlach vyvolali rozsiahle presuny obyvateľstva do miest – migrácia občanov obce v podstate odráža rozdiely medzi okolitými sídlami v sociálnych a ekonomických podmienkach života ľudí.

Z priestorového hodnotenia dochádzky do zamestnania rozhodujúca zložka pracovnej sily je zamestnaná v mestách Dunajská Streda a Bratislava.

Migrácia obyvateľstva je taký pohyb obyvateľstva, ktorý sa viaže na zmenu trvalého bydliska. Pri tomto pohybe vznikajú významné zmeny v priestorovom rozmiestnení pracovnej sily. Tá je však do značnej miery ovplyvňovaná predovšetkým možnosťou získania bývania a zamestnania. Podiel ľudí prisťahovaných do obce je výrazný. V období 2001-2015 do obce sa prisťahovalo 490 osôb, pričom v tom istom období z obce sa odsťahovalo len 352 osôb. Tieto údaje svedčia o výraznom migračnom prírastku obyvateľstva.

Tab. 11: Vývoj počtu prisťahovaných na trvalý pobyt do obce v období 2001-2015

| Rok | 2001 | 2002 | 2003 | 2004 | 2005 | 2006 | 2007 | 2008 | 2009 | 2010 | 2011 | 2012 | 2013 | 2014 | 2015 |
|------------------------------|------|------|------|------|------|------|------|------|------|------|------|------|------|------|------|
| Prisťahovaní na trvalý pobyt | 18 | 28 | 54 | 31 | 44 | 34 | 41 | 27 | 52 | 34 | 30 | 34 | 21 | 11 | 31 |

Zdroj: Štatistický úrad SR

Tab. 12: Vývoj počtu vystťahovaných z trvalého pobytu z obce v období 2001-2015

| Rok | 2001 | 2002 | 2003 | 2004 | 2005 | 2006 | 2007 | 2008 | 2009 | 2010 | 2011 | 2012 | 2013 | 2014 | 2015 |
|--------------------------------|------|------|------|------|------|------|------|------|------|------|------|------|------|------|------|
| Vystťahovaní z trvalého pobytu | 15 | 16 | 11 | 11 | 23 | 20 | 77 | 21 | 19 | 21 | 29 | 20 | 25 | 21 | 23 |

Zdroj: Štatistický úrad SR

Tab. 13: Migračné saldo (osoba) obce v období 2001-2015

| Rok | 2001 | 2002 | 2003 | 2004 | 2005 | 2006 | 2007 | 2008 | 2009 | 2010 | 2011 | 2012 | 2013 | 2014 | 2015 |
|----------------|------|------|------|------|------|------|------|------|------|------|------|------|------|------|------|
| Migračné saldo | 3 | 12 | 43 | 20 | 21 | 14 | -36 | 6 | 33 | 13 | 1 | 14 | -4 | -10 | 8 |

Zdroj: Štatistický úrad SR

Sociálno-ekonomický pohyb obyvateľstva

Táto mobilita zahŕňa presuny obyvateľstva medzi jednotlivými sociálnymi skupinami. Výsledkom tohto pohybu sú zmeny v štruktúre obyvateľstva podľa ekonomických a kultúrnych znakov.

V r. 2011 bolo v obci 529 ekonomicky aktívnych osôb. Miera ekonomickej aktivity obyvateľov obce bola 51,36 %. V čase SODB 2011 v obci bolo 96 nezamestnaných, čo predstavovalo 18,15 % ekonomicky aktívnych osôb. V období 2011-2015 nedošlo k zmenám podmienok na trhu práce – k 31.12.2014 počet nezamestnaných bol až 101. K 31.12.2014 miera evidovanej nezamestnanosti v obci bola 19,1 %, kým celoštátny priemer tohto ukazovateľa bol 12,29 %.

Školské vzdelanie je výrazom kultúrnej vyspelosti každej spoločnosti. Je jedným z činiteľov ovplyvňujúcich životnú úroveň a podmieňujúcich úspešný rozvoj národného hospodárstva vo všetkých jeho oblastiach.

Z hľadiska vzdelanosti obyvateľstva vykazuje obec menej konkurencieschopnú vzdelanostnú úroveň – v obci Kráľovičove Kračany vzdelanostná štruktúra obyv. je nepriaznivejšia v porovnaní s celoslovenským priemerom.

Tab. 14: Bývajúce obyvateľstvo podľa najvyššieho skončeného stupňa školského vzdelania –

I

| Trvalo bývajúce obyvateľstvo spolu | Najvyššie dosiahnuté vzdelanie | | | | |
|------------------------------------|--------------------------------|-------------------------|--------------------------------|--------------------------------------|-------------------------------------|
| | Základné | Učňovské (bez maturity) | Stredné odborné (bez maturity) | Úplné stredné učňovské (s maturitou) | Úplné stredné odborné (s maturitou) |
| 1039 | 198 | 182 | 113 | 44 | 177 |

Zdroj: ŠU SR SODB 2011

Tab. 15: Bývajúce obyvateľstvo podľa najvyššieho skončeného stupňa školského vzdelania –

II.

| Najvyššie dosiahnuté vzdelanie | | | | | | |
|--------------------------------|----------------|--------------------------|-----------------------------------|----------------------------|---------------|-----------|
| Úplné stredné všeobecné | Vyššie odborné | Vysokoškolské bakalárske | Vysokoškolské inž., mag., doktor. | Vysokoškolské doktorandské | Bez vzdelania | Nezistené |
| 48 | 22 | 17 | 55 | 3 | 161 | 19 |

Zdroj: ŠU SR SODB 2011

Nezamestnanosť

Najvýznamnejším ukazovateľom situácie na trhu práce je miera nezamestnanosti, ktorá je jedným zo základných kritérií pre klasifikovanie problémových regiónov. Sprievodným javom vysokej miery nezamestnanosti je sociálna a ekonomická ohrozenosť.

Miera nezamestnanosti v obci Kráľovičove Kračany je vysoká – výrazne vyššia ako krajský priemer, k 31.12.2014 jej hodnota bola 19,1 %. Miera nezamestnanosti aj v mikropriestore obce je tiež dlhodobo vysoká – vyššia než priemer v Trnavskom kraji a v okrese Dunajská Streda.

Vzdelanostná štruktúra nezamestnaných odhaľuje, že najzraniteľnejšie sú skupiny s najnižšou kvalifikáciou a vzdelaním. Nízky stupeň vzdelania predstavuje hlavnú prekážku pri uplatnení sa na trhu práce. Vysoká nezamestnanosť osôb s nízkym vzdelaním svedčí o štrukturálnych zmenách v dopyte po práci a jeho orientácii na kvalifikovanú a kvalifikačne flexibilnú pracovnú silu.

Tab. 16: Regióny podľa miery evidovanej nezamestnanosti v SR k 31.12.2014

| Územie | Miera evid. nezam. v % |
|--------------------------|------------------------|
| Obec Kráľovičove Kračany | 19,10 |
| Slovensko | 12,29 |
| Dunajská Streda | 10,34 |
| Trnavský kraj | 8,03 |

Zdroj: UPSVAR, 2015

Tab. 17: Počet UoZ a ich základná štruktúra k 31.12.2014

| Počet UoZ | z toho |
|-----------|--------|
| | ženy |
| 101 | 58 |

Tab. 18: Počet evidovaných uchádzačov o zamestnanie spolu k 31.12.

| Rok | 2002 | 2003 | 2004 | 2005 | 2006 | 2007 | 2008 | 2009 | 2010 | 2011 | 2012 | 2013 | 2014 |
|-----------|------|------|------|------|------|------|------|------|------|------|------|------|------|
| Počet UoZ | 89 | 94 | 74 | 61 | 44 | 50 | 50 | 72 | 86 | 85 | 94 | 98 | 101 |

Zdroj: Štatistický úrad SR, 2015

Tab. 19: Štruktúra počtu evidovaných nezamestnaných podľa dĺžky evidencie v obci
(k 31.12.2014)

| v tom podľa dĺžky evidencie | | | | | | | | | | | |
|-----------------------------|--------------|--------------|----------------|----------------|----------------|----------------|----------------|----------------|----------------|-----------------|-----|
| 0-3 mesiacov | 4-6 mesiacov | 7-9 mesiacov | 10-12 mesiacov | 13-18 mesiacov | 19-24 mesiacov | 25-30 mesiacov | 31-36 mesiacov | 37-42 mesiacov | 43-48 mesiacov | nad 48 mesiacov | N/A |
| 21 | 17 | 14 | 9 | 11 | 10 | 5 | 4 | 2 | 4 | 4 | 0 |

Zdroj: UPSVAR, 2015

Tab. 20: Veková štruktúra evidovaných nezamestnaných v obci (k 31.12.2014)

| v tom podľa veku | | | | | | | | | | |
|------------------|------------|---------------------|---------------------|---------------------|---------------------|---------------------|---------------------|---------------------|---------------------|-------------|
| N/A | < 20 rokov | >= 20 do < 25 rokov | >= 25 do < 30 rokov | >= 30 do < 35 rokov | >= 35 do < 40 rokov | >= 40 do < 45 rokov | >= 45 do < 50 rokov | >= 50 do < 55 rokov | >= 55 do < 60 rokov | >= 60 rokov |
| 0 | 4 | 15 | 15 | 15 | 8 | 10 | 12 | 9 | 11 | 2 |

Zdroj: UPSVAR, 2015

Tab. 21: Počet evidovaných nezamestnaných podľa vzdelanostnej štruktúry v obci - podľa najvyššie dosiahnutého vzdelania
(k 31.12.2014)

| N/A – neurčené | 10 – Neukončené základné vzdelanie | 11 – Základné vzdelanie | 12 – Nižšie stredné odborné vzdelanie | 13 – Stredné odborné vzdelanie | 14 – Úplné stredné odborné vzdelanie | 15 – Úplné stredné všeobecné vzdelanie | 16 – Vyššie odborné vzdelanie | 17 – Vysokoškolské vzdelanie prvého stupňa | 18 – Vysokoškolské vzdelanie druhého stupňa | 19 – Vysokoškolské vzdelanie tretieho stupňa |
|----------------|------------------------------------|-------------------------|---------------------------------------|--------------------------------|--------------------------------------|--|-------------------------------|--|---|--|
| 0 | 0 | 10 | 0 | 44 | 33 | 7 | 0 | 2 | 5 | 0 |

Zdroj: UPSVAR, 2015

Tab. 22: Základné charakteristiky obyvateľstva obce podľa ekonomických aktivít

| Trvalo bývajúce obyvateľstvo | Ekonomická aktivita | | | | | | | | | | | | | |
|------------------------------------|--------------------------------|-----------------------|---------------------------------|-----------------------------------|--------------|-------------------------|------------------------|--------------------|-------------|-------------------------------------|--|-----|-----------|------------------------------|
| | Pracujúci (okrem dôchodcov) | Pracujúci dôchodcovia | Osoby na materskej dovolenke | Osoby na rodičovskej dovolenke | Nezamestnaní | Študenti stredných škôl | Študenti vysokých škôl | Osoby v domácnosti | Dôchodcovia | Príjemcovia kapitálových príjmov | Deti do 16. Rokov (nar. Po 20.5.1995) | Iná | Nezistená | Z toho ekonomicky aktívny |
| 1039 | 415 | 10 | 8 | 24 | 96 | 44 | 25 | 7 | 199 | 3 | 164 | 17 | 27 | 529 |

Zdroj: ŠÚ SR SODB 2011

Mzdy

Tab. 23: Regionálna štruktúra priemernej nominálnej mesačnej mzdy v EUR podľa hospodárskych aktivít SK NACE Rev. 2 v okrese Dunajská Streda v roku 2013*

| Hospodárske odvetvie | Slovenská republika | Trnavský kraj | Okres Dunajská Streda |
|--|---------------------|---------------|-----------------------|
| Spolu | 891 | 841 | 725 |
| Poľnohospodárstvo, lesníctvo a rybolov | 740 | 793 | 750 |
| Priemysel spolu | 933 | 973 | 860 |
| Ťažba a dobývanie | 932 | 1 104 | 99 999 |
| Priemyselná výroba | 916 | 950 | 858 |
| Dodávka elektriny, plynu, pary a studeného vzduchu | 1 396 | 1 421 | 1 233 |
| Dodávka vody; čistenie a odvod odpadových vôd, odpady a služby odstraňovania odpadov | 824 | 956 | 770 |
| Stavebníctvo | 815 | 805 | 660 |
| Veľkoobchod a maloobchod; oprava motorových vozidiel a motocyklov | 830 | 744 | 592 |
| Doprava a skladovanie | 819 | 733 | 747 |
| Ubytovacie a stravovacie služby | 557 | 527 | 99 999 |
| Informácie a komunikácia | 1 646 | 1 075 | 760 |
| Finančné a poisťovacie činnosti | 1 427 | 1 113 | 1 110 |
| Činnosti v oblasti nehnuteľností | 898 | 822 | 710 |
| Odborné, vedecké a technické činnosti | 1 153 | 924 | 421 |
| Administratívne a podporné služby | 651 | 634 | 406 |
| Verejná správa a obrana; povinné sociálne zabezpečenie | 916 | 886 | 752 |
| Vzdelávanie | 746 | 732 | 706 |
| Zdravotníctvo a sociálna pomoc | 866 | 759 | 634 |
| Umenie, zábava a rekreácia | 658 | 538 | 624 |
| Ostatné činnosti | 665 | 617 | 503 |

Poznámka:

Údaje sú za podniky a organizácie s 2 a viac zamestnancami.

Údaje za SR sú vrátane zamestnancov pracujúcich v zahraničí.

Číslo (99999999) znamená, že údaje nie je možné publikovať pre jeho dôverný údaj.

Dôverný údaj sú to údaje o počte zamestnancov podniku menšom alebo rovnom 10 zamestnancom.

Zdroj: Štatistický úrad SR, 2014

Jedným z najdôležitejších ukazovateľov vyspelosti regiónov je cena práce. Cena práce je nemotivačným faktorom z pozície zamestnávateľa, ak je jej rast rýchlejší než rast produktivity práce. Súčasná úroveň priemernej nominálnej mesačnej mzdy v okrese Dunajská Streda dosahuje 81,4% celoštátneho ukazovateľa. V roku 2013 priemerná nominálna mesačná mzda v okrese Dunajská Streda bola 725 EUR – pričom priemerná nominálna mesačná mzda v SR bola 891 EUR.

V strednodobom horizonte jednou z hlavných priorít obce je zvyšovať zamestnanosť a tak prispievať k zvyšovaniu životnej úrovne obyvateľov obce.

Tab. 24: Regionálna štruktúra priemernej nominálnej mesačnej mzdy na rôznych regionálnych úrovniach v období 2010-2014

| | 2010 | 2011 | 2012 | 2013 | 2014 |
|-----------------------|-------|-------|-------|-------|-------|
| Slovenská republika | 828 | 853 | 881 | 891 | 957 |
| Bratislavský kraj | 1 160 | 1 124 | 1 159 | 1 182 | 1 286 |
| Trnavský kraj | 787 | 815 | 831 | 841 | 892 |
| Okres Dunajská Streda | 670 | 706 | 722 | 725 | 768 |

Zdroj: Štatistický úrad SR, 2015

Ludia ohrození rizikom sociálneho vylúčenia

Najpočetnejšou skupinou ľudí ohrozených rizikom sociálneho vylúčenia sú nezamestnaní. V najbližších rokoch bude potrebné sústrediť pozornosť aj na pracovnú silu vo vekových skupinách nad 50 rokov, ktorí sú ohrození rizikom sociálneho vylúčenia, lebo väčšinou majú nízku adaptabilitu na meniace sa požiadavky pracovného trhu a majú zväčša nevyhovujúcu kvalifikáciu, čoho dôsledok je ich nízka atraktivita pre zamestnávateľa (majú malú šancu uplatniť sa na trhu práce).

Ďalšou skupinou ľudí ohrozených rizikom sociálneho vylúčenia sú starší obyvatelia, ktorí sú poberateľmi starobných dôchodkov (výraznejšie vyššie vekové kategórie) a zdravotne, zmyslovo a duševne postihnutí občania. Takíto občania sú v prevažnej miere poberateľmi invalidných dôchodkov.

Ďalšou významnou skupinou ľudí, ktorých možno zaradiť medzi ohrozených rizikom sociálneho vylúčenia, sú deti odkázané na pomoc cudzích a prípadne iné sociálne ohrozené skupiny obyvateľov.

V budúcom období možno predpokladať zvýšený záujem občanov o sociálne služby, keďže dochádza k starnutiu populácie, čo predstavuje celoeurópsky trend.

Domový a bytový fond

Priestorové usporiadanie je typické pre vidiecku uličnú zástavbu s jedno a dvojpodlažnými rodinnými domami v rôznych formách podľa doby ich výstavby. Táto zástavba je doplnená objektmi bytových domov tak v staršej zástavbe, ako aj novopostavenými bytovkami. Netypicky (v porovnaní s inými obcami) však objekty bytoviek nepôsobia rušivo vďaka ich tvarovému riešeniu, polohe a celkovému zakomponovaniu v priestore.

Úroveň bývania je jednou zo základných charakteristík životnej úrovne obyvateľstva. Jej vývoj úzko súvisí s rastom počtu obyvateľstva, jeho štruktúrou a rozmiestnením. Ovpływuje úroveň reprodukcie pracovných síl, pôsobí na celkový životný štýl obyvateľstva.

V čase Sčítania obyvateľov, domov a bytov (SODB) v roku 2011 v obci bolo 363 bytov, z toho 351 bytov bolo trvalo obývaných bytov. Na bytovom fonde obce dominantný podiel mali rodinné domy. Časť neobývaných bytov je určitou rezervou pre skvalitňovanie domového fondu, nakoľko po ich rekonštrukcii sa spravidla zvýši ich vybavenosť.

Tab. 25: Základné charakteristiky bytov v obci Kráľovičove Kračany – I.

| Byty | | | | | | | | | | | | | | | |
|-------|---------|-------------------------------|------------------------------------|-------------|--------------------|-----|---------------------------------|----|-----|----|-----|--|-----------|------------|----------|
| spolu | obývané | | | | | | | | | | | | | | |
| | spolu | podľa formy vlastníctva | | | | | podľa počtu obytných miestností | | | | | podľa veľkosti obytnej plochy v m ² | | | |
| | | z toho | | | | | z toho | | | | | z toho | | | |
| | | vlastné byty v byt. domoch | byty vo vlast. Rodin. Domoch | obecné byty | družstevné byty | iné | 1 | 2 | 3 | 4 | 5+ | do 40 | 40- 80 | 81- 100 | 100 + |
| 363 | 351 | 24 | 276 | 18 | 2 | 13 | 6 | 28 | 123 | 86 | 100 | 47 | 194 | 47 | 55 |

Zdroj: SODB 2011, Štatistický úrad SR, 2013

Tab. 26: Základné charakteristiky bytov v obci Kráľovičove Kračany – II.

| Byty | | | | | | | | | | | | | | | |
|----------------------|---------------------|-----|-------------|--|-----------|--------------------|-----------------|-----|--------|-----------|----------------------------|---------------------|------------------------|-----------------|--------------------------|
| obývané | | | | | | | | | | neobývané | | | | | s nezistenou obývanosťou |
| podľa typu kúrenia | | | | podľa zdrojov energie používaných na vykurovanie | | | | | | spolu | podľa dôvodov neobývanosti | | | | |
| z toho | | | | z toho | | | | | | | v tom | | | | |
| ústredné diaľkové | ústredné lokálne | iný | bez kúrenia | plyn | elektrina | kvapalné palivo | pevné palivo | iný | žiadny | | zmena vlastníkov | určené na rekreáciu | nespôsobilé na bývanie | z iných dôvodov | |
| 42 | 185 | 84 | 1 | 274 | 17 | 1 | 23 | 4 | 1 | 12 | 7 | 2 | 2 | 1 | 0 |

Zdroj: SODB 2011, Štatistický úrad SR, 2013

Trvalo obývané domy vykazujú nepriaznivú vekovú štruktúru, priemerný vek domového fondu je nad celoslovenským priemerom. Od veku bytov čiastočne závisia aj všetky ostatné charakteristiky, počínajúc veľkosťou, až po ich technické vybavenie.

Bývanie a jeho úroveň patria k dôležitým aspektom celkových životných podmienok obyvateľstva. Byt neplní iba materiálnu funkciu prirodzených potrieb rodiny ako základnej jednotky spoločnosti, ale zároveň je výraznou zložkou kultúrneho štandardu obyvateľstva a v nemalej miere aktívne pôsobí na regeneráciu ľudí.

Tab. 27: Základné charakteristiky obývaného domového fondu
v obci Kráľovičove Kračany

| Domy | | | | | | | | | | | | | | |
|-------|---------|--------------|-------------|-----|-------------------------|------|------|---------------------|-----------------------|-----|------------------------|-----------|-----------|---------------|
| spolu | obývané | | | | | | | | | | | | | |
| | spolu | podľa typu | | | podľa formy vlastníctva | | | | | | podľa obdobia výstavby | | | |
| | | z toho | | | z toho | | | | | | z toho | | | |
| | | rodinné domy | bytové domy | iné | fyzické osoby | štát | obce | iné právnické osoby | kombinácia vlastníkov | iné | do roku 1945 | 1945-1990 | 1991-2000 | 2001 a neskôr |
| 339 | 325 | 315 | 3 | 1 | 301 | 0 | 2 | 0 | 6 | 1 | 34 | 185 | 32 | 51 |

Zdroj: SODB 2011, Štatistický úrad SR, 2013

Tab. 28: Základné charakteristiky neobývaného domového fondu
v obci Kráľovičove Kračany

| Domy | | | | | | | | | | | |
|-----------|--------------------------|---------------------|-----------------------|------------------------|-----------------|------------------------|-----------|-----------|---------------|-----------|--------------------------|
| neobývané | | | | | | | | | | | |
| spolu | podľa dôvod neobývanosti | | | | | podľa obdobia výstavby | | | | | s nezistenou obývanosťou |
| | v tom | | | | | v tom | | | | | |
| | zmena vlastníkov | určené na rekreáciu | uvoľnené na prestavbu | nespôsobilé na bývanie | z iných dôvodov | do roku 1945 | 1945-1990 | 1991-2000 | 2001 a neskôr | nezistené | |
| 14 | 6 | 1 | 0 | 2 | 5 | 1 | 0 | 0 | 1 | 12 | 0 |

Zdroj: SODB 2011, Štatistický úrad SR, 2013

Tab. 29: Základné charakteristiky obývaných bytov v rodinných domoch
v obci Kráľovičove Kračany

| Obývané byty v rodinných domoch | | | | | | | | | | | | | |
|---------------------------------|--|-------|--------|------|-----------------------------------|---------------------------|-----------|--------------|------------------------------|-------------------------|-------------|--------------------------|-------------|
| spolu | podľa celkovej podlahovej plochy bytu v m ² | | | | podľa zásobovania vodou (vodovod) | | | | podľa vybavenosti domácností | | | podľa pripojenia | |
| | z toho | | | | z toho | | | | mobilný telefón | osobný počítač/notebook | osobné auto | na pevnú telefónnu linku | na internet |
| | <40 | 40-80 | 81-120 | 120+ | v byte zo spoločného zdroja | v byte z vlastného zdroja | mimo bytu | bez vodovodu | | | | | |
| 320 | 3 | 43 | 183 | 84 | 25 | 261 | 1 | 8 | 248 | 159 | 209 | 114 | 148 |

Zdroj: SODB 2011, Štatistický úrad SR, 2013

Tab. 30: Základné charakteristiky obývaných bytov v bytových domoch
v obci Kráľovičove Kračany

| Obývané byty v bytových domoch | | | | | | | | | | | | | |
|--------------------------------|--|-------|--------|------|--------------------------------------|---------------------------------|-----------|--------------|---------------------------------|--------------------------------|----------------|-----------------------------|-------------|
| spolu | podľa celkovej podlahovej plochy bytu v m ² | | | | podľa zásobovania vodou (vodovod) | | | | podľa vybavenosti domácností | | | podľa pripojenia | |
| | z toho | | | | z toho | | | | mobilný telefón | osobný počítač/ notebook | osobné auto | na pevnú telefónnu linku | na internet |
| | <40 | 40-80 | 81-120 | 120+ | v byte zo spoločného zdroja | v byte z vlastného zdroja | mimo bytu | bez vodovodu | | | | | |
| 24 | 0 | 19 | 5 | 0 | 19 | 3 | 1 | 0 | 21 | 17 | 21 | 3 | 16 |

Zdroj: SODB 2011, Štatistický úrad SR, 2013

Celkový charakter životnej úrovne obyvateľstva sa prejavuje rastom hmotnej spotreby obyvateľstva a jej kvality. Konkrétnym prejavom toho je vysoká vybavenosť domácností predmetmi dlhodobej spotreby.

Tab. 31: Vývoj počtu postavených rod. domov a bytových domov v obci
v období 2007-2015

| Rok | 2007 | 2008 | 2009 | 2010 | 2011 | 2012 | 2013 | 2014 | 2015 |
|---|------|------|------|------|------|------|------|------|------|
| Počet postavených rod. domov (v rámci IBV) | 7 | 6 | 1 | 3 | 6 | 7 | 4 | 6 | 2 |
| Počet postavených bytových domov / bytov (v rámci HBV) | | | | | | | | | |

Zdroj: Obecný úrad

Novú výstavbu objektov na bývanie je vhodné situovať formou RD predovšetkým do prieluk v jestvujúcej zástavbe do založených lokalít (kde je už zahájená, alebo územne pripravená výstavba) a ďalej do nových ucelených lokalít.

V obci je nedostatok obecných nájomných bytov v obci (v migrácii veľký problém je odchod mladých rodín z obce) a nedostatok stavebných pozemkov pre IBV.

V strednodobom horizonte je potrebné ďalej rozvíjať podmienky bývania výstavbou obecných nájomných bytov v obci a vytvorením stavebných pozemkov pre individuálnu bytovú výstavbu (ktoré aktivity by mali prispievať k udržaniu mladých rodín v obci).

V strednodobom horizonte je potrebné vybudovať 18 obecných nájomných bytov a vytvoriť 20 (10+10) stavebných pozemkov pre individuálnu bytovú výstavbu (IBV).

Dopravná a technická infraštruktúra

Rozvoj infraštruktúry je jedným zo základných predpokladov rozvoja každého regiónu i obce a výrazne ovplyvňuje hospodársky potenciál, spôsob života a životnú úroveň obyvateľstva.

Dopravná infraštruktúra

Kvalitná dopravná infraštruktúra a dobrá dopravná dostupnosť sú základné predpoklady rozvoja obce, ktoré významne ovplyvňujú jej hospodársky potenciál, spôsob života i životnú úroveň jej obyvateľov. Veľký význam dopravy je daný jej podstatným vplyvom na efektivitu dovozu vstupov do územia a vývozu výstupov výroby z daného územia.

Zájumové územie sa nachádza v blízkosti križovatiek viacerých ciest európskeho významu, čo v budúcnosti môže znamenať silný rozvojový impulz pre daný región.

V blízkosti obce Kráľovičove Kračany prechádzajú významné európske multimodálne koridory:

- koridor č. VII (vodná cesta Dunaj – najbližší prístav sa nachádza v Gabčíkove vo vzdialenosti 18 km),
- koridor č. IV (Berlín / Norimberg-Praha-Kúty-Bratislava-Nové Zámky / Komárno-Štúrovo-Maďarsko lokalizovaný pre trate železničnej a kombinovanej dopravy).

Tieto dopravné koridory patria medzi najvýznamnejšie komunikačné osi v Európe. V budúcnosti teda nevyhnutnou úlohou bude využiť prítomnosť hore uvedených európskych komunikačných systémov (bude potrebné zlepšiť infraštruktúrne prepojenia na hore uvedené európske multimodálne koridory).

Cestná infraštruktúra

Najvýznamnejší cestný ťah prechádzajúci cez riešené územie, t.j. obec Kráľovičove Kračany je cesta I/63 Bratislava – Dunajská Streda – Komárno – Štúrovo – cestný ťah medzinárodného významu (E 575).

Miestne komunikácie majú bezprašnú povrchovú úpravu (všetky miestne komunikácie majú spevnený povrch) a rôzne šírkové a smerové usporiadanie. Spravidla medzi komunikáciou a oplotením rodinných domov sú zelené pásy a vo väčšej časti aj spevnené plochy formou chodníkov.

V strednodobom horizonte je potrebná rozsiahla rekonštrukcia miestnych komunikácií, ako aj dostavba a rekonštrukcia systému chodníkov vzhľadom na bezpečnosť a plynulosť dopravy.

V strednodobom horizonte dopravnú polohu záujmového územia kladne ovplyvní aj výstavba plánovanej rýchlostnej komunikácie R7 (Bratislava – Dunajská Streda – Nové Zámky – Lučenec).

Železničná doprava

Obec Kráľovičove Kračany nie je priamo napojená na európsky železničný systém. Najbližšia železničná stanica sa nachádza na železničnej trati č. 131 (Bratislava-Dunajská Streda-Komárno, jednokolejná trať, neelektrifikovaná) v Dunajskej Strede. V budúcnosti sa plánuje modernizácia trate č. 131 na traťovú rýchlosť 120 km/h, vrátane elektrifikácie a technickej modernizácie.

Hromadná doprava

Integrovaný regionálny systém hromadnej dopravy zabezpečuje organizáciu a prepojenie hlavných zložiek hromadnej cestnej dopravy v hlavných smeroch pohybu cestujúcich, ktorými pre riešené územie sú:

- cesty do obvodného/okresného centra Dunajská Streda (6 km).

Hromadnú prepravu osôb do zamestnania, škôl, úradov a za nákupmi zabezpečuje autobusová preprava (ktoré zabezpečuje hlavne SAD Dunajská Streda a.s.).

Ostatné druhy dopravy

Konfigurácia terénu, rozmiestnenie funkcií bývania, vybavenosti, práce, rekreácie a relatívne málo frekventovaný charakter dopravy v sídle dávajú predpoklady k významnejšiemu postaveniu bicyklovej dopravy ako jedného zo základných vnútrošídlných dopravných systémov a ekologicky najefektívnejšieho druhu dopravy.

V okolí riešeného územia sa nachádza dynamicky sa rozvíjajúci systém cyklistických chodníkov. V blízkosti obce prechádza aj najdôležitejšia cyklistická trasa na Slovensku: medzinárodná Dunajská cyklistická cesta (ktorá cesta tvorí časť celoeurópskej trasy EuroVelo 6).

V strednodobom horizonte je potrebné vybudovať systém cyklistických chodníkov zabezpečujúcich prepojenie s okolitými obcami, ako aj cyklistický chodník v intraviláne obce zabezpečujúci bezpečnosť v cestnej doprave a posilňujúci rozvoj cestovného ruchu v regióne obce.

V blízkosti obce prechádza najdôležitejšia vodná cesta na Slovensku: rieka Dunaj. Najbližšie prístavy na Dunaji sa nachádzajú v Gabčíkove, Bratislave a Komárne.

Letisko s verejnou prepravou osôb a nákladov sa nachádza v 41 km vzdialenosti v Bratislave.

Zásobovanie pitnou a úžitkovou vodou

Obec Kráľovičove Kračany nemá vybudovaný verejný vodovod.

V strednodobom horizonte je potrebné vybudovať systém verejného vodovodu.

Kanalizácia a čistenie odpadovej vody

Čistenie odpadovej vody v riešenom území nie je vyriešené – v obci nie je vybudovaná verejná kanalizačná sieť, odpadové vody sú odvádzané do žump a septikov.

Dažďové vody z komunikácií, z nehnuteľností a zo spevnených plôch sú odvádzané jestvujúcimi prícestnými odvodňovacími rigolmi.

V strednodobom horizonte je potrebné riešiť komplexné odkanalizovanie obce (vybudovaním verejnej kanalizačnej siete a následne napojiť sa na čistiareň odpadových vôd v Dunajskej Strede – cez obec Kostolné Kračany) a tak zlepšiť podmienky pre rozvoj obce z hľadiska ochrany životného prostredia, rozvoja bytovej výstavby, priemyslu a cestovného ruchu.

Zásobovanie elektrickou energiou, verejné osvetlenie

Obec Kráľovičove Kračany je zásobovaná elektrickou energiou na dobrej úrovni, výkon transformátorov vyhovuje súčasným požiadavkám obce.

Verejné osvetlenie obce je v nevyhovujúcom technickom stave.

V strednodobom horizonte je potrebné realizovať kompletnú rekonštrukciu verejného osvetlenia v obci (plánovaná nová technológia zabezpečuje značnú úsporu elektrickej energie).

Zásobovanie plynom

Obec je plno splynofikovaná. Plynofikácia mala pozitívny vplyv na stav životného prostredia v obci, nakoľko sa znížil podiel popolu zo spaľovania uhlia z komunálneho odpadu. Zemný plyn je v prevažnej miere využívaný na vykurovanie, na prípravu teplej vody. V prípade výstavby nových bytov, objektov občianskej vybavenosti je možnosť predĺženia plynových rozvodov k týmto objektom. Prevádzkovateľom plynovodu je spoločnosť Slovenský plynárenský priemysel.

Telekomunikácie, verejný rozhlas

Rozvoj telekomunikácií za posledné desaťročie zaznamenal výrazný kvantitatívny i kvalitatívny rast, predstihujúci mnohonásobne rozvoj ostatných odvetví technickej infraštruktúry. Je to jednak prestavbou a rekonštrukciou pevnej telefónnej siete a ústrední, ale hlavne rozvojom mobilných telefónnych systémov a ich plošného uplatnenia a rozvojom internetovej siete.

Obec má dobré GSM pokrytie od najväčších mobilných operátorov: Orange a.s., Slovak Telekom a.s. a O2 Slovakia s.r.o.

V obci je dostupný širokopásmový internet, avšak v nasledujúcich rokoch je potrebné rozšíriť dostupnosť kvalitného širokopásmového internetu pre obyvateľov.

V obci existuje aj obecný verejný rozhlas.

Hospodársko-ekonomický potenciál obce

Ekonomický potenciál obce Kráľovičove Kračany je nižší ako priemer Slovenska. Širší priestor obce – okres Dunajská Streda – patrí do kategórie priemyselnopoľnohospodárskych regiónov SR. Z pohľadu makroekonomickej štruktúry rozhodujúce postavenie majú služby a priemysel.

Poľnohospodárstvo

Poľnohospodárstvo je rozšírenou aktivitou v záujmovom území. Výmera poľnohospodárskeho pôdneho fondu v obci predstavuje 79,15 % z jej celkovej výmery. Stupeň zornenia je 91,71 %.

Tab. 32: Štruktúra využitia poľnohosp. pôdy v obci Kráľovičove Kračany

| | Celková výmera poľnohosp. p. | Orná pôda | Chmeľnice | Vinice | Záhrady | Ovocné sady | Trvalý trávny porast |
|------------------|------------------------------|-----------|-----------|--------|---------|-------------|----------------------|
| V m ² | 10510493 | 9639614 | 0 | 117213 | 276225 | 2895 | 474546 |
| V % | 100,00 | 91,71 | 0,00 | 1,12 | 2,63 | 0,03 | 4,51 |

Stav k 31.12.2014

Zdroj: Štatistický úrad SR. 2015

Na poľnohospodárskej pôde v katastrach obce hospodária drobnopestovatelia aj veľké poľnohospodárske podniky. Rastlinná produkcia je výrazne ovplyvňovaná produkčným potenciálom pôd. Záujmový región patrí do vysokoprodukčnej poľnohospodárskej oblasti Slovenska, dobré prírodné a klimatické podmienky územia vytvorili predpoklady pre pestovanie všetkých poľnohospodárskych plodín Slovenska. Rastlinná výroba regiónu obce sa zameriava prevažne na výrobu obilnín (najviac sa pestujú pšenica ozimná a jarná, sladovnícky jačmeň, kukurica na siláž a krmivo), ktoré zaberajú plochu tradične viac ako 2/3 ornej pôdy.

Všetky opatrenia v poľnohospodárskej výrobe sa musia smerovať k tomu, aby sa dosiahla primeraná rentabilita výroby, za dodržania pravidiel ochrany vôd, pôdy a ovzdušia. Z ekologického hľadiska je dôležité podstatné obmedzenie používania anorganických hnojív a chemických prípravkov na ochranu rastlín. V rastlinnej výrobe sa i do budúcnosti predpokladá zachovanie jej intenzity s podmienkou udržiavania ekologickej stability poľnohospodárskej krajiny.

Predmetné územie patrí k málo lesnatým územiám Slovenska, lesnatosť k.ú. obce je len 6,28 % (celoslovenský priemer je nad 40%, kým na Žitnom ostrove priemer je okolo 10 %).

Priemysel

Obec má slabú výrobnú funkciu. Medzi základné ciele obce z hľadiska riešenia rozvoja priemyselnej výroby patrí vytvorenie podmienok pre rozvoj hospodárskych aktivít obce, pre tvorbu nových pracovných príležitostí a rozvoj zamestnanosti na území obce.

Trhové služby, maloobchod

Škála poskytovaných služieb v obci je veľmi úzka. Služby vo väčšine prípadov rozvíjajú na základe živnostenských oprávnení a v prevažnej miere v priestoroch rodinných domov (prípadne vo vyčlenených priestoroch pre tento účel). V obci sa nachádzajú služby, ako: kaderníctvo, pohostinská činnosť, poradenská činnosť v oblasti podnikania atď. V obci sa nachádza len pár väčších firiem (napr. Centrálny sklad firmy VETIS (930 03 Kráľovičove Kračany 91).

Záverečnú časť pohybu materiálnych produktov na ich ceste od výroby k spotrebe zabezpečuje maloobchod, ktorého cieľom je predaj vyrobených tovarov spotrebiteľom. Sieť maloobchodných predajní je relatívne dobrá. Priemerný obrat maloobchodov na jedného obyvateľa je nižší než celoslovenský priemer, čo je dôvodom finančných príjmov tunajšieho obyvateľstva.

Tab. 33: Služby a zariadenia v obci

| Charakter zariadenia | Počet |
|--|-------|
| <i>krčma, pohostinstvo</i> | 1 |
| <i>reštaurácia</i> | |
| <i>kaviareň</i> | |
| <i>vinotéka</i> | |
| <i>pizzéria</i> | |
| <i>jedáleň</i> | |
| <i>cukráreň</i> | |
| <i>obchod – potraviny</i> | 2 |
| <i>obchod – textil</i> | |
| <i>obchod – obuv</i> | |
| <i>Iné obchody - drogéria</i> | |
| <i>Iné obchody – domáce potreby</i> | |
| <i>Iné obchody- stavebniny</i> | 1 |
| <i>Iné obchody - papiernictvo</i> | |
| <i>Iné obchody – záhradkárské potreby</i> | |
| <i>Iné obchody – drobnochovateľské potreby</i> | 1 |
| <i>Iné obchody – kvetinarstvo</i> | 1 |
| <i>Iné obchody - auto-moto</i> | 1 |
| <i>Iné – kaderníctvo, kozmetika, fitness, solarium</i> | 1 |

Zdroj: Obecný úrad

V riešenom území sa nachádza len 1 zariadenie peňažných služieb: na poštovom úrade (Poštová banka a.s.).

Podnikateľská aktivita

Z celkového počtu podnikateľských subjektov v obci vyše 90% tvoria fyzické osoby. Podnikateľská aktivita vyjadrená podielom fyzických a právnických osôb na celkovom počte obyvateľstva je relatívne dobrá. Rozhodujúca väčšina podnikateľov vyvíja svoju činnosť v službách. Z pohľadu zamestnanosti efektívna by bola podpora aktivít vykonávaných fyzickými osobami v rámci živnostenského podnikania.

Tab. 34: Vývoj počtu právnických osôb v obci v období 2004-2014

| 2004 | 2005 | 2006 | 2007 | 2008 | 2009 | 2010 | 2011 | 2012 | 2013 | 2014 |
|------|------|------|------|------|------|------|------|------|------|------|
| 16 | 15 | 17 | 18 | 22 | 21 | 24 | 31 | 36 | 41 | 41 |

Zdroj: Štatistický úrad SR, 2015

Tab. 35: Vývoj počtu právnických osôb ziskových v obci v období 2004-2014

| 2004 | 2005 | 2006 | 2007 | 2008 | 2009 | 2010 | 2011 | 2012 | 2013 | 2014 |
|------|------|------|------|------|------|------|------|------|------|------|
| 12 | 11 | 12 | 13 | 16 | 15 | 18 | 24 | 30 | 35 | 35 |

Zdroj: Štatistický úrad SR, 2015

Tab. 36: Vývoj počtu fyzických osôb – podnikateľov v obci v období 2004-2014

| 2004 | 2005 | 2006 | 2007 | 2008 | 2009 | 2010 | 2011 | 2012 | 2013 | 2014 |
|------|------|------|------|------|------|------|------|------|------|------|
| 90 | 105 | 112 | 115 | 131 | 149 | 145 | 137 | 128 | 121 | 117 |

Zdroj: Štatistický úrad SR, 2015

Tab. 37: Vývoj počtu fyzických osôb – živnostníkov v obci v období 2004-2014

| 2004 | 2005 | 2006 | 2007 | 2008 | 2009 | 2010 | 2011 | 2012 | 2013 | 2014 |
|------|------|------|------|------|------|------|------|------|------|------|
| 81 | 96 | 104 | 108 | 123 | 140 | 136 | 127 | 116 | 108 | 104 |

Zdroj: Štatistický úrad SR, 2015

Tab. 38: Vývoj počtu fyzických osôb – samostatne hospodáriacich roľníkov v obci v období 2004-2014

| 2004 | 2005 | 2006 | 2007 | 2008 | 2009 | 2010 | 2011 | 2012 | 2013 | 2014 |
|------|------|------|------|------|------|------|------|------|------|------|
| 8 | 8 | 6 | 4 | 5 | 5 | 5 | 6 | 6 | 6 | 6 |

Zdroj: Štatistický úrad SR, 2015

Najväčší zamestnávateľia v obci k 1.4.2016

- VETIS s. r. o. – 20 zamestnancov, spoločnosť s ručením obmedzeným, predaj veterinárnych nástrojov a prístrojov, chovateľských a jazdeckých potrieb
- Združenie podnikateľov Gulázsi - 11 zamestnancov, združenie, nakladanie odpadov
- Qualitát s. r. o. – 22 zamestnancov, spoločnosť s ručením obmedzeným, strojové vyšívanie
- Mesz Agro s. r. o. – 4 zamestnancov, spoločnosť s ručením obmedzeným, rastlinná výroba a živočíšna výroba

Cestovný ruch

Cestovný ruch je interdisciplinárne odvetvie hospodárstva, na jeho realizácii sa podieľa mnoho ďalších oblastí, ako sú poľnohospodárstvo, priemysel, stavebníctvo, služby a pod. Predstavuje komplex vzťahov a javov, ktoré výrazne prispievajú k tvorbe pracovných miest, navyše investičné náklady na pracovné miesta sú nižšie než v priemysle.

Národný program rozvoja cestovného ruchu SR na základe zhodnotenia ponukovej stránky územia a jeho vybavenosti a posúdenia dlhodobých vývojových tendencií dopytu v cestovnom ruchu navrhuje rozvíjať nasledovné nosné formy cestovného ruchu: **a)** Letná rekreácia, pri vodných plochách založená na kúpaní a vodných športoch, hobby turizmus, cykloturizmus, rôzne alternatívne tzv. soft formy cestovného ruchu, poľovnícky cestovný ruch, rôzne športy. **b)** Mestský a kultúrny cestovný ruch. **c)** Zdravotný cestovný ruch v jeho klasickej liečebnej podobe, ktorý je potrebné zachovať a popritom rozvíjať zdravotný cestovný ruch (relax, fitness, prevencia, skrášľovanie, kondícia), ktorý začína prudko rásť prakticky v celosvetovom rozsahu. **d)** Vidiecky cestovný ruch a agroturistika. **e)** Doplňkové formy cestovného ruchu.

Na základe hore uvedenej klasifikácie nosných foriem cestovného ruchu Slovenska obec Kráľovičove Kračany má reálny potenciál predovšetkým pre rozvoj:

- letnej rekreácie – hobby turizmus, cykloturizmus, rôzne alternatívne tzv. soft formy cestovného ruchu, poľovnícky cestovný ruch, rôzne športy.
- vidieckej turistiky vrátane agroturistiky.

Zaujímavé územie má z hľadiska rekreácie a cestovného ruchu špecifický potenciál. Poskytuje obmedzené možnosti pre cieľnú funkciu rekreácie, športu a cestovného ruchu.

Najvýznamnejšie turistické atraktivity obce:

- Klasicistický kaštieľ z 1. polovice 19. storočia - Kaštieľ a park je z hľadiska historického, architektonického aj umelecko-historického cenným dokladom vývoja klasicistickej architektúry šľachtických stavieb na Slovensku z prvej polovice 19. storočia. Kaštieľ bol vybudovaný podľa projektu viedenského staviteľa Antona Trumana. Kaštieľ je tehlová bloková dvojpodlažná stavba, postavená na pôdoryse obdĺžnika. Súčasťou areálu kaštieľa je anglický park s viacerými novodobými objektmi obytnej a hospodárskej funkcie vybudovanými v druhej polovici 20. storočia. Dnes patrí kaštieľ, areál kaštieľa a parku súkromnému majiteľovi. V strednodobom horizonte bude v ňom vybudované relaxačno-oddychové centrum.
- Ľudový dom Kráľovičove Kračany - významná kultúrna pamiatka ľudovej architektúry (dom postavený z nepálených tehál v roku 1878). Ľudový dom je vo vlastníctve obce.
- Socha Sv. Štefana z roku 2004.
- Pamätná tabuľa Sándora Petőfiho.
- Kaplnka Sv. Jozefa z roku 1840 v miestnej časti Kľúčiarove Kračany.

Ubytovacie zariadenia sú nevyhnutnou podmienkou vzniku i rozvoja cestovného ruchu. V obci nie sú k dispozícii ubytovacie služby.

Cestovný ruch v mikropriestore obce

Rozvoj cestovného ruchu v obci je úzko spojený s rozvojom cestovného ruchu v regióne obce a preto i tento materiál posudzuje stav a navrhuje rozvoj cestovného ruchu v tomto kontexte.

Mikropriestor obce sa vyznačuje diverzitou vidieckej krajiny, zachovalým jedinečným ľudovým umením, zvykmi a folklórom, čo vytvára priaznivé predpoklady pre rozvoj vidieckeho turizmu a agroturistiky.

V blízkosti riešeného územia turisticky najhodnotnejšími lokalitami sú:

- mesto Dunajská Streda – okresné mesto, termálne kúpalisko Thermalpark, Žitnoostrovské múzeum, kultúrne a športové podujatia, galérie,
- mesto Veľký Meder – termálne kúpalisko THERMAL CORVINUS,
- Slovakia Ring – pretekársky okruh nachádzajúci v obci Orechová Potôň, parametre okruhu Slovakia Ring ho radia medzi najdlhšie a najzaujímavejšie cestné okruhy v Európe,
- Termálne kúpalisko Topoľníky – kúpalisko v peknom prostredí pri ramene Malého Dunaja, termálna minerálna voda priaznivo pôsobí na choroby pohybového ústrojenstva,
- rieka Dunaj a jej ramená,
- lužné lesy pozdĺž rieky Dunaj a jej ramien,
- medzinárodná Dunajská cyklotrasa (tvorí súčasť EuroVelo 6),
- Chránená krajinná oblasť Dunajské luhy, Chránené vtáčie územie Dunajské luhy, Územie európskeho významu Dunajské luhy.
- Dunajská cyklistická cesta – medzinárodná trasa, tvorí časť trasy EuroVelo 6 zo siete cyklotrás EuroVelo a má dĺžku zhruba 1200 kilometrov,
- mesto Győr (Maďarsko) – vysoko atraktívne mesto vo vzdialenosti 41 km od obce, mesto poskytujúce širokú škálu možností na oddych a relax,

- *riečka Malý Dunaj – vodné športy, rybárstvo,*
- *mesto Bratislava – hlavné mesto SR.*

Súčasná úroveň návštevnosti obce je nízka, potenciál cestovného ruchu sa ešte nevyužíva. V blízkej budúcnosti prvoradou úlohou pre rozvoj cestovného ruchu v obci bude:

- rozvíjať a skvalitniť služby cestovného ruchu (je potrebné zlepšovať podmienky a podporovať rozvoj reštauračných a ubytovacích služieb v obci),
- rozvíjať kvalitnú propagáciu a marketingové aktivity produktov a tak zabezpečovať efektívne využitie už existujúcich, ako aj plánovaných služieb cestovného ruchu.

V ďalšom rozvoji rekreačnej funkcie obce veľké rezervy predstavuje systém cyklociest na Žitnom ostrove, ktoré medzi inými spájajú kúpeľné mestá (Dunajská Streda, Veľký Meder) a EuroVelo6 (Európska diaľková cyklomagistrála).

V strednodobom horizonte je potrebné rozmiestniť informačné tabule s turistickými informáciami pre návštevníkov.

V strednodobom časovom horizonte je potrebné zvyšovať atraktivitu obce pre rozvoj cestovného ruchu:

- *vydávaním propagačných materiálov a organizovaním podujatí na propagáciu rôznych foriem turizmu v obci,*
- *vybudovaním cyklochodníkov zabezpečujúcich napojenie obce na cyklochodníkový systém Žitného ostrova a vybudovaním ďalších cyklistických chodníkov v intraviláne obce.*

Občianska vybavenosť obce

Občiansku vybavenosť v obci charakterizujú zariadenia v oblasti administratívy, kultúry, športové a sociálne zariadenia. Vybavenosť obce službami je rozmanitá a ich účel závisí od ľudských zdrojov, tradícií, podmienok a špecifických daností okolitého mikropriestoru.

Administratíva

V zmysle zákona o obecnom zriadení obec má dva orgány: obecné zastupiteľstvo a starosta obce. Každý z orgánov obce má svoje samostatné postavenie dané ústavou a zákonmi a nie sú vo vzťahu vzájomnej podriadenosti či nadriadenosti. Obyvatelia obce nepriamo, prostredníctvom týchto dvoch orgánov vykonávajú samosprávu obce. Ďalšie orgány, ako je napr. obecný úrad, komisie a pod. sú len odvodenými orgánmi obecného zastupiteľstva. Obecný úrad, ktorý je výkonným orgánom obecného zastupiteľstva a starostu, zabezpečuje organizačné a administratívne veci obecného zastupiteľstva a starostu, ako aj orgánov zriadených obecným zastupiteľstvom.

Tab. 39: Inštitúcie a organizácie v zriaďovateľskej pôsobnosti obce

| názov | adresa | Činnosť | Kontakt |
|---|-------------------------|--------------------------|---------------|
| Materská škola s vyučovacím jazykom maďarským – Óvoda, Kráľovičove Kračany 71- Királyfiakarcsa 71 | Kráľovičove Kračany 71 | Predškolská výchova | 031/551-42-54 |
| Školská jedáleň pri materskej škole | Kráľovičove Kračany 71- | Zabezpečenie stravovania | 031/551-42-54 |

Zdroj: Obecný úrad

V obci sa nachádza 1 požiarna zbrojnica. *V strednodobom horizonte je potrebné realizovať rekonštrukciu budovy požiarnej zbrojnice.*

Školstvo

Základnú školskú infraštruktúru obce tvorí 1 materská škola. Základná škola sa v obci nenachádza, žiaci navštevujú školy v susedných obciach (hlavne v Dunajskej Strede).

Všeobecným trendom za posledné roky je rovnaká obsadenosť predškolského zariadenia (čo vychádza z demografického vývoja, ako aj faktu, že miestny rodičia dajú deti do MŠ hlavne v susednom meste Dunajská Streda).

Tab. 40: Vývoj počtu detí v MŠ

| Šk. rok | Počet detí |
|-----------|------------|
| 2008/2009 | 17 |
| 2009/2010 | 21 |
| 2010/2011 | 25 |
| 2011/2012 | 24 |
| 2012/2013 | 26 |
| 2013/2014 | 25 |
| 2014/2015 | 17 |
| 2015/2016 | 18 |

Zdroj: Obecný úrad

V strednodobom horizonte je potrebné realizovať rekonštrukciu budovy materskej školy.

Zdravotníctvo, sociálne služby

Priamo v obci Kráľovičove Kračany sa nenachádzajú žiadne zdravotnícke ambulancie. Zdravotnícke ambulancie ako aj komplexnejšie zdrav. služby sú zabezpečené v blízkom meste Dunajská Streda. (kde sa nachádza aj Nemocnica s poliklinikou).

Sociálna služba je činnosť poskytovaná ľuďom v nepriaznivej sociálnej situácii, podpora pri sociálnom začleňovaní a ochrane pred sociálnym vylúčením s cieľom umožniť im zapojenie do bežného života v spoločnosti. Tieto služby a pomoc sú poskytované verejnou správou (štát, samospráva) a súkromnými poskytovateľmi (občianske združenia, neziskové organizácie, cirkevné organizácie atď.).

Kompetencie obcí v sociálnej oblasti sú rozsiahle a dotýkajú sa všetkých oblastí sociálneho zabezpečenia. Obec má nezastupiteľné miesto pri zabezpečovaní úloh spojených s riešením hmotnej aj sociálnej núdze občanov, sociálnej pomoci, sociálnoprávnej ochrany a sociálnej kurately a najmä v oblasti sociálnych služieb. Zákon o sociálnych službách a o zmene a doplnení zákona č. 455/1991 Zb. o živnostenskom podnikaní (živnostenský zákon) v znení neskorších predpisov č. 448/2008 Z. z. definuje pôsobnosť obce nasledovne (v § 80): obec

- a) vypracúva, schvaľuje komunitný plán sociálnych služieb vo svojom územnom obvode,
- b) utvára podmienky na podporu komunitného rozvoja,
- c) je správnym orgánom v konaniach o
 - 1. odkázanosti na sociálnu službu v zariadení pre seniorov, v zariadení opatrovateľskej služby, v dennom stacionári, o odkázanosti na opatrovateľskú službu a odkázanosti na prepravnú službu,
 - 2. zániku odkázanosti na sociálnu službu uvedenú v prvom bode,
 - 3. odkázanosti na sociálnu službu uvedenú v prvom bode po zmene stupňa odkázanosti,
 - 4. povinnosti rodičov alebo detí platiť úhradu za sociálnu službu alebo jej časť podľa § 73 ods. 11 a 12,
- d) vyhotovuje posudok o odkázanosti na sociálnu službu podľa § 51,
- e) poskytuje alebo zabezpečuje poskytovanie opatrovateľskej služby,
- f) poskytuje základné sociálne poradenstvo,
- g) môže poskytovať alebo zabezpečovať poskytovanie aj iných druhov sociálnej služby podľa § 12,
- h) uzatvára zmluvu
 - 1. o poskytovaní sociálnej služby,
- r) vedie evidenciu
 - 1. posudkov o odkázanosti na sociálnu službu podľa stupňa odkázanosti fyzickej osoby na pomoc inej fyzickej osoby,
 - 2. rozhodnutí podľa písmena c),
 - 3. prijímateľov sociálnych služieb vo svojom územnom obvode,
- s) vyhľadáva fyzické osoby, ktorým treba poskytnúť sociálnu službu,

t) poskytuje štatistické údaje z oblasti poskytovania sociálnych služieb štátnym orgánom sociálnych služieb na účely spracovania štatistických zisťovaní a administratívnych zdrojov,

u) uhrádza poskytovateľovi zdravotnej starostlivosti zdravotné výkony na účely posúdenia odkázanosti na sociálnu službu.

Občania nad 60 rokov tvoria najväčšiu skupinu odkázanú alebo perspektívne odkázanú na sociálne služby.

Ďalšie sociálne znevýhodnené skupiny v obci sú nezamestnaní, deti a mládež.

Kompetencie obce vyplývajúce zo zákona o pomoci v hmotnej núdzi č.599/2003 Z.z. v aktuálnom znení a zo zákonov o štátnych sociálnych dávkach:

- obec v rámci svojej samosprávnej pôsobnosti
 - rozhoduje o jednorazovej dávke v hmotnej núdzi,
 - vykonáva poradenstvo pri zabezpečení základných životných podmienok a pri pomoci v hmotnej núdzi,
 - zabezpečuje výkon osobitného príjemcu dávky v hmotnej núdzi.

Obec vzhľadom na blízkosť k významnému mestskému sídlu a rozpočtové obmedzenia nedisponuje zariadeniami sociálnej infraštruktúry.

Sociálne služby zabezpečené v obci k 1.11.2015:

- zabezpečenie možnosti stravovania občanov starších ako 60 rokov z kuchyne materskej školy.

V obci je zabezpečená opatrovateľská služba - k 1.11.2015 v obci boli 2 opatrovatelia (počet opatrovaných bol 2).

V obci funguje základná organizácia Slovenského červeného kríža.

Kultúra, šport a ostatné služby

Kultúra je nielen ozdobou našej spoločnosti, ale je nezastupiteľnou sférou spoločenského života v dnešnej dobe. Pôsobí na myslenie a duchovne obohacuje celkový život človeka.

V obci je veľmi živý kultúrny život, ktorého strediskami sú 3 kultúrne domy v miestnych častiach Kráľovičove Kračany, Lesné Kračany, Kľučiarove Kračany, Lesné Kračany (1 kultúrny dom sa nachádza aj v miestnej časti Jastrabie Kračany, avšak budova je v havarijnom stave, potrebuje kompletnú rekonštrukciu). Využitie týchto zariadení umožňuje organizovanie kultúrnospoločenských podujatí prezentujúcich miestnych tradícií a zvykov miestnych obyvateľov ako aj rôzne divadelné predstavenia, príležitostné oslavy, koncerty. V letnom polroku kultúrne podujatia sú organizované aj v areáli futbalového ihriska. V súkromnom Parku skautov sú tiež organizované openair podujatia.

Spoločensky najaktívnejšími organizáciami a združeniami obce sú: Združenie Priateľov Petőfiho (veľmi aktívna organizácia, založená v roku 2001), Dobrovoľný hasičský zbor, klub

dôchodcov - Jednota Dôchodcov Kráľovičove Kračany (počet členov je 137), TJ „Družstevník“ Kráľovičove Kračany, Červený kríž atď.

V strednodobom horizonte je potrebné pokračovať v organizovaní tradičných kultúrno-spoločenských podujatí. V obci Kráľovičove Kračany veľkú tradíciu majú rôzne kultúrne a gastronomické festivaly (súťaže vín, slávnosti Sv. Štefana atď.).

Tradičné spoločenské, kultúrne, športové podujatia v obci (mesiac, názov podujatia):

- Február - Maškárny ples
- Máj - Majáles
- Máj - Deň matiek
- Jún - Deň detí
- August - Hody
- December - Deň dôchodcov
- December - Vianočná oslava

Tab.41: Najvýznamnejšie kultúrne, športové a mimovládne organizácie pôsobiace v obci

| Názov organizácie | Ciele činnosti | Rok založenia | Počet členov, vedúci | Kontakt (adresa, mobil/email) |
|--|--------------------------|---------------|--------------------------|--|
| Združenie Priateľov Petőfiho | Kultúrna činnosť | 2002 | 220, Erdős Péter | Kráľovičove Kračany 132, 930 03 Kráľovičove Kračany 0902 961 008 |
| Jednota dôchodcov | Záujmová činnosť | 1963 | 137, Szingerová Katarína | Tel. č. na predsedu: 0907 023 430 |
| Dobrovoľný Hasičský Zbor Kráľovičove Kračany | Ochrana života a majetku | 1925 | 35, Urhoffer Juraj | Tel. č. na predsedu: 0908 762 372 |
| Telovýchovná jednota „Družstevník“ Kráľovičove Kračany | Športová činnosť | 1959 | 40, Milan Nagy | Kráľovičove Kračany Tel. č.: 0905 311 958 |
| Červený kríž Kráľovičove Kračany | Osveta, darcovstvo krvi | 1950 | 100, Ivánová Veronika | Kráľovičove Kračany |

Zdroj: Obecný úrad

Šport má pre rozvoj spoločnosti kľúčový význam, športovanie prispieva k rozvoju osobnosti, rozvíja fyzické a duševné zdravie, vôľové vlastnosti a charakter človeka.

V zmysle zákona č. 369/1990 Zb. o obecnom zriadení, v znení neskorších zmien a doplnkov obec vykonáva okrem iného výstavbu, údržbu a správu športových zariadení, utvára podmienky pre telesnú kultúru a šport. V zmysle zákona č. 288/1997 Z.z. o telesnej kultúre obec utvára podmienky pre rozvoj telesnej kultúry, najmä na rozvoj športu pre všetkých a podporuje organizovanie telovýchovných, turistických a športových podujatí.

Zariadenia pre športovú činnosť predstavujú nasledovné športové priestory:

- Futbalové ihrisko – nachádza sa v miestnej časti Kráľovičove Kračany

V areáli futbalového ihriska sa nachádza moderné detské ihrisko.

Registrovaným miestnym športovým klubom je Telovýchovná jednota Družstevník Kráľovičove Kračany.

V strednodobom horizonte je potrebné realizovať výstavby 3 nových detských ihrísk v miestnych častiach Lesné Kračany, Jastrabie Kračany, Kľučiarove Kračany.

Mimovládne organizácie, občianske združenia a ďalšie formy neziskových združení (nadácie, neinvestičné fondy atď.) sú dôležitou súčasťou občianskej spoločnosti, so svojimi činnosťami prispievajú k výraznému zlepšeniu kvality života. V riešenom území sa nachádza viac registrovaných mimovládnych organizácií.

Tab. 42: Zoznam občianskych združení so sídlom v obci Kráľovičove Kračany

| Názov združenia | Adresa | Aktivita |
|--|--|--|
| CSAK VAN 1 | Péter Nagy, Lesné Kračany 40, 93003 Kráľovičove Kračany | <ul style="list-style-type: none">• spev, tanec, hudba• maďarské |
| Občianske Združenie Kračany - Karcák Polgári Társulása | Kráľovičove Kračany 49, 93003 Kráľovičove Kračany | <ul style="list-style-type: none">• rozvoj obce, regiónu, CR |
| OZ Spoločná Istota | 104, 93003 Kráľovičove Kračany, | <ul style="list-style-type: none">• sociálne, opatrovateľské• humanitné |
| ŠPORTUJSNAMI | 142, 93003 Kráľovičove Kračany | <ul style="list-style-type: none">• spev, tanec, hudba• ŠK |
| TJ Družstevník Kráľovičove Kračany | OcÚ, Kráľovičove Kračany, 93003 Kráľovičove Kračany | <ul style="list-style-type: none">• športový klub |
| Združenie Priateľov Petőfiho | 132, 93003 Kráľovičove Kračany | <ul style="list-style-type: none">• humanitné, kultúrne |

Poznámka: Stav k 1.2.2016

Zdroj: MV SR, 2016

Ostatné služby

Okrem vyššie uvedených zariadení občianskej vybavenosti v obci sa nachádza 5 cintorínov a 5 domov smútku (v každej historickej časti sa nachádza 1 cintorín a 1 dom smútku).

Zhodnotenie obdobia 2005-2015

Miestna samospráva obce Kráľovičove Kračany na roky 2005-2015 stanovil ako globálny cieľ podporiť vyvážený rozvoj v obci prostredníctvom postupného zvyšovania jej konkurencieschopnosti. Hlavné priority pre dané obdobie boli nasledovné: ochrana životného prostredia, investície do občianskej infraštruktúry, podpora rozvoja služieb pre obyvateľov. V období 2005-2015 v obci Kráľovičove Kračany sa podarilo realizovať už mnoho úspešných aktivít, avšak je zrejmé, že nie všetky naplánované aktivity boli pripravované realizované.

Ex-post hodnotenie predchádzajúceho PHSR – 1. tabuľka (v EUR)

| č. | Názov investície - projektu (obec, okres) | Číslo a názov aktivity | Klasifikácia investície (stavby) - triedy | Rok začatia | Ukazovateľ | Cena podľa vykonávacieho projektu | | Objem finančných prostriedkov v príslušnom roku spolu | | |
|----|--|------------------------|--|----------------|----------------|-----------------------------------|----------------------|---|--------------------------|---------------------------|
| | | | | Rok dokončenia | Merná jednotka | Celkom | Z toho stavebná časť | Rok | Objem fin. prost-riedkov | Z toho verejné investície |
| 0 | 1 | 2 | 3 | 4 | 5 | 6 | 7 | 8 | 9 | 10 |
| 1 | Rekonštrukcia kultúrneho domu Kľučiarove Kračany | | 1261 - Budovy na kultúrnu a verejnú zábavu | 2007 | | 8 595,00 | 8 595,00 | 2007 | 8 595,00 | 8 595,00 |
| | | | | | | | | | | |
| | | | | 2007 | | | | | | |
| 2 | Výstavba miestnej komunikácie IBV Etreho Kračany | | 2112 - Miestne komunikácie | 2008 | | 16 083,00 | 16 083,00 | 2008 | 16 083,00 | 16 083,00 |
| | | | | | | | | | | |
| | | | | 2008 | | | | | | |
| 3 | Oplotenie cintorína Etreho Kračany | | 1272 - Budovy a miesta na vykonávanie náboženských | 2008 | | 2 171,00 | 2 171,00 | 2008 | 2 171,00 | 2 171,00 |

| | | | aktivít | | | | | | | |
|----|---|---|--|------|--|------------|------------|------|------------|------------|
| | | | | 2008 | | | | | | |
| 4 | Rekonštrukcia a oprava miestnych komunikácií Kráľovičove Kračany | | 2112 - Miestne komunikácie | 2009 | | 362 618,00 | 362 618,00 | 2010 | 362 618,00 | 362 618,00 |
| | | | | 2010 | | | | 2011 | | |
| | | | | | | | | 2012 | | |
| 6 | Rekonštrukcia - prestavba TJ Kráľovičove Kračany | | 1265 - Budovy na šport | 2010 | | 138 253,00 | 138 253,00 | 2010 | 138 253,00 | 138 253,00 |
| | | | | 2010 | | | | 2011 | | |
| 7 | Plynofikácia IBV Etreho Kračany | | 2221 - Miestne plynovody | 2010 | | 16329,00 | 16329,00 | 2012 | 16 329,00 | 16 329,00 |
| | | | | | | | | | | |
| 8 | Plynofikácia IBV Jastrabie Kračany | | 2221 - Miestne plynovody | 2010 | | 35195,00 | 35195,00 | 2012 | 35 195,00 | 35 195,00 |
| | | | | | | | | | | |
| 9 | Detské ihrisko Kráľovičove Kračany | 3.4.1. Základné služby pre vidiecke obyvateľstvo-Kód proj. 441231200021 | 2412 - Ostatné športové a rekreačné stavby | 2012 | | 20415,00 | 20415,00 | 2012 | 20 415,00 | 20 415,00 |
| | | | | | | | | 2013 | | |
| 10 | Protipovodňová ochrana územia pred vnútornými vodami obce Kráľovičove Kračany | Environmentálny fond | 2223 - Miestne kanalizácie | 2012 | | 23992,00 | 23992,00 | 2012 | 23 992,00 | 23 992,00 |
| | | | | | | | | | | |
| 11 | Ľudový dom Kráľovičove Kračany - | Prostriedky poskytnuté | 1273 - Historické alebo | 2012 | | 15975,00 | 15975,00 | 2012 | 15 975,00 | 15 975,00 |

| | | | | | | | | | | |
|----|--|---|--|------|--|-----------|-----------|------|--------|------------|
| | Udržiavacie práce | z ÚVSR | chránené pamiatky | | | | | | | |
| 12 | Sociálne zázemie pre detské a športové ihrisko Kráľovičove Kračany | 3.4.1. Základné služby pre vidiecke obyvateľstvo - Kód proj. 441231200031 | 2412 - Ostatné športové a rekreačné stavby | 2014 | | 141840,00 | 141840,00 | 2014 | 141840 | 141 840,00 |

Ex-post hodnotenie predchádzajúceho PHSR – 2. tabuľka (pokračovanie 1. tabuľky) (EUR)

| č. | Názov investície - projektu (obec, okres) | Finančné prostriedky podľa zdrojov | | | | | | | | |
|----|--|------------------------------------|-------------------------------|---------------|----------------------|------------------------|-------------|--------|--------------|------------|
| | | Štátny rozpočet | Rozpočet samo-správneho kraja | Rozpočet obce | Štátne účelové fondy | Úvery so zárukou štátu | Rozpočet EÚ | Kód OP | Súkr. zdroje | Iné zdroje |
| 0 | 1 | 11 | 12 | 13 | 14 | 15 | 16 | 17 | 18 | 19 |
| 1 | Rekonštrukcia kultúrneho domu Kľučiarove Kračany | | | 8 595,00 | | | | | | |
| | | | | | | | | | | |
| | | | | | | | | | | |
| 2 | Výstavba miestnej komunikácie IBV Etreho Kračany | | | 16 083,00 | | | | | | |
| | | | | | | | | | | |
| | | | | | | | | | | |

| | | | | | | | | | | |
|----|---|--|--|-----------|------------|--|------------|--|--|--|
| | | | | | | | | | | |
| 3 | Oplotenie cintorína Etreho Kračany | | | 2 171,00 | | | | | | |
| | | | | | | | | | | |
| | | | | | | | | | | |
| 4 | Rekonštrukcia a oprava miestnych komunikácií Kráľovičove Kračany | | | 15 235,00 | 118 841,00 | | 228 541,00 | | | |
| | | | | | | | | | | |
| | | | | | | | | | | |
| 6 | Rekonštrukcia - prestavba TJ Kráľovičove Kračany | | | 5 809,00 | 39 501,00 | | 92 943,00 | | | |
| | | | | | | | | | | |
| 7 | Plynofikácia IBV Etreho Kračany | | | 16 329,00 | | | | | | |
| | | | | | | | | | | |
| 8 | Plynofikácia IBV Jastrabie Kračany | | | 35 195,00 | | | | | | |
| | | | | | | | | | | |
| 9 | Detské ihrisko Kráľovičove Kračany | | | 851,00 | 5 954,00 | | 13 610,00 | | | |
| | | | | | | | | | | |
| 10 | Protipovodňová ochrana územia pred vnútornými vodami obce Kráľovičove Kračany | | | 1 143,00 | 22 849,00 | | | | | |

| | | | | | | | | | | |
|----|--|--|--|----------|-----------|--|-------|--|--|--|
| | | | | | | | | | | |
| 11 | Ludový dom Kráľovičove Kračany - Udržiacie práce | | | 5 975,00 | 10 000,00 | | | | | |
| 12 | Sociálne zázemie pre detské a športové ihrisko Kráľovičove Kračany | | | 83611 | 17722 | | 40507 | | | |

Vybrané rozvojové aktivity obce Kráľovičove Kračany v období 2007-2015

| Názov projektu | Časový harmo-nogram | Koor-dinátor | Finančná náročnosť v EUR (SKK) | Verejné výdavky spolu v EUR (SKK) | Verejné výdavky v EUR (SKK) | | | | Súkromné výdavky v EUR (SKK) | Poznámky |
|--|---------------------|--------------|--------------------------------|-----------------------------------|-----------------------------|-------------------------|--------------------------------|-----------|------------------------------|----------|
| | | | | | miestne zdroje | regionálne (VUC) zdroje | národné zdroje/štátny rozpočet | zdroje EU | | |
| Rekonštrukcia kultúrneho domu Kľučiarove Kračany | 2007 | obec | 8594,64 | - | 8594,64 | - | - | - | - | |

| | | | | | | | | | | |
|--|------|------|-----------|---|-----------|---|--------|---------|---|--|
| Výstavba miestnej komunikácie IBV Etreho Kračany | 2008 | obec | 16 083,26 | - | 16 083,26 | - | - | - | - | |
| Oplotenie cintorína Etreho Kračany | 2008 | obec | 2171,22 | - | 2171,22 | - | - | - | - | |
| Rekonštrukcia a oprava miestnych komunikácií Kráľovičove Kračany | 2010 | Obec | 362 618 | - | 15 235 | - | 118841 | 228 541 | - | |
| Rekonštrukcia – prestavby TJ Kráľovičove Kračany | 2010 | obec | 138 253 | - | 5809 | - | 39501 | 92 943 | - | |

| | | | | | | | | | | |
|--|------|------|-----------|---|-----------|---|--------|--------|---|--|
| Plynofikácia IBV Etreho Kračany | 2012 | obec | 16 328,76 | - | 16 328,76 | - | - | - | - | |
| Plynofikácia IBV Jastrabie Kračany | 2012 | obec | 35 195,86 | - | 35,195,86 | - | - | - | - | |
| Detské ihrisko Kráľovičove Kračany | 2012 | obec | 20 415 | - | 851 | - | 5954 | 13 610 | - | |
| Protipovodňová ochrana územia pred vnútornými vodami obce Kráľovičove Kračany | 2012 | Obec | 23 992 | - | 1 143 | - | 22 849 | - | - | |

| | | | | | | | | | | |
|---|------|------|---------|---|-------|---|--------|--------|---|--|
| Ľudový dom Kráľovičove Kračany | 2012 | Obec | 15 975 | - | 5 975 | - | 10 000 | - | - | |
| Sociálne zázemie pred detské a športové ihrisko Kráľovičove Kračany | 2014 | obec | 141 840 | - | 83611 | - | 17 722 | 40 507 | | |

A.II Analýza vonkajšieho prostredia

Okres Dunajská Streda zahŕňa 67 obcí – z toho 4 mestá – a rozprestiera sa na 1074,6 km² (rozlohou patrí medzi veľké okresy Slovenska). Okres sa v rámci Slovenska radí medzi väčšie aj počtom obyvateľov.

Obec Kráľovičove Kračany od okresného mesta je vzdialená 6 km. Vzhľadom na relatívne malú veľkosť je obec úzko spätá so svojím okolím a je od neho veľmi závislá. Obec nemôže presadzovať individuálny prístup k regionálnemu rozvoju, ale musí dôkladne analyzovať svoje prostredie a plánovať svoj rozvoj v súlade s obmedzeniami a možnosťami okolia.

Obec má v mikropriestore pre celé územie Žitného ostrova typický bodový charakter osídlenia v poľnohospodárskej krajine, pričom okresné mesto Dunajská Streda tvorí centrálny rozvojový pól sídelnej štruktúry priestoru obce.

Tab. 43: Vybrané charakteristiky okresu Dunajská Streda

| Ukazovateľ | Hodnota |
|--|---------|
| Počet obcí [LAU 2] | 67 |
| z toho so štatútom mesta | 4 |
| Hustota [počet obyvateľov na km ²] | 109 |
| Počet obyvateľov | 117 402 |
| z toho žien [%] | 51,3 |
| Výmera územia [km ²] | 1 074,6 |

Poznámka: Stav k 31.12.2012

Zdroj: Štatistický úrad SR, 2014

Tab. 44: Zoznam obcí za okres Dunajská Streda

| | | | | |
|-------------------|--------------------|--------------------|------------------|------------------------|
| Baka | Baloň | Bellova Ves | Blahová | Blatná na Ostrove |
| Bodíky | Boheľov | Báč | Dobrohošť | Dolný Bar |
| Dolný Štál | Dunajská Streda | Dunajský Klátov | Gabčíkovo | Holice |
| Horná Potôň | Horné Mýto | Horný Bar | Hubice | Hviezdoslavov |
| Jahodná | Janíky | Jurová | Kostolné Kračany | Kráľovičove Kračany |
| Kvetoslavov | Kyselica | Kľúčovec | Kútniky | Lehnice |
| Lúč na Ostrove | Macov | Maď | Malé Dvorníky | Medved'ov |
| Míchal na Ostrove | Mierovo | Nový Život | Ohrady | Okoč |
| Orechová Potôň | Oľdza | Padáň | Pataš | Potônske Lúky |
| Povoda | Rohovce | Sap | Topoľníky | Trhová Hradská |
| Trnávka | Trstená na Ostrove | Veľká Paka | Veľké Blahovo | Veľké Dvorníky |
| Veľký Meder | Vieska | Vojka nad Dunajom | Vrakúň | Vydrany |
| Zlaté Klasy | Šamorín | Štvrtok na Ostrove | Čakany | Čenkovec |
| Čiližská Radvaň | Ňárad | | | |

Okres Dunajská Streda susedí s okresmi: Senec, Galanta a Komárno. Dlhá južná hranica okresu je zároveň hranicou s Maďarskou republikou. V národnostnej štruktúre okresu Dunajská Streda prevahu má maďarská národnosť: podľa údajov Štatistického úradu SR sa v roku 2011 75% obyvateľov okresu tvorili obyvatelia maďarskej národnosti.

Pre región Dunajskej Stredy je špecifické jeho rovinaté územie, tvorí ho Podunajská rovina. Geologická stavba územia je jednotná. V podloží ju tvoria vrstvy neogénnych uloženín, na ktorých sú mocné nánosy Dunaja, štrky, piesky, íly. Svojou geografickou

polohou patrí k oblastiam s priaznivými prírodnými podmienkami (nížinná oblasť, teplá klíma, vodné zdroje, kvalitná pôda). Z hľadiska prírodných pomerov zohráva mimoriadne významnú úlohu prítomnosť rieky Dunaj v blízkosti obce.

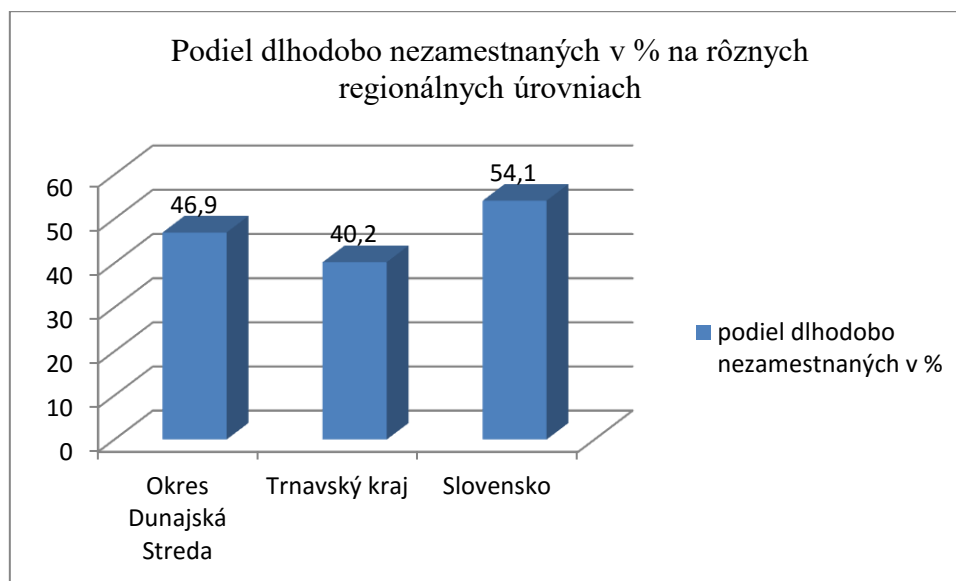
Z celkovej rozlohy územia okresu 76% tvorí poľnohospodárska pôda. Okrem toho, že okres patrí k najproduktívnejším poľnohospodárskym oblastiam, nachádzajú sa tu rozsiahle zásoby podzemných pitných vôd nadregionálneho významu. Z toho dôvodu bola prevažná časť okresu vyhlásená za chránenú oblasť prirodzenej akumulácie vôd Žitného ostrova.

Rastlinstvo a živočíšstvo v tomto regióne je veľmi rozmanité a bohaté. K vzácnym rastlinným druhom patria slanomilné rastliny: *palina primorská*, *skorocel primorský* a vodné rastliny *salvinia plávajúca* a *lekno biele*. Typickým pre okres je živočíšstvo kultúrnych stepí: *bažant obyčajný*, *jarabica poľná*, *sysel obyčajný*. Z chránených živočíšnych druhov sa tu vyskytujú najmä vodné vtáky: *kormorán veľký*, *myšiarka močiarna*, *rybárík riečny*, *blatniak tmavý*, *chocholačka sivá* a *volavka purpurová*. Znovu naplnené, dlhé roky vysychajúce, vodné ramená a vodné dielo Gabčíkovo priťahujú množstvo vodného vtáctva, vyskytuje sa tam vyše 90 druhov.

Ekonomicky aktívne obyvateľstvo v okrese Dunajská Streda: 60 934 (k 31.12.2012). Ekonomicky neaktívne obyvateľstvo v okrese Dunajská Streda: 56 468 (k 31.12.2012).

Od r. 2008 v dôsledku globálnej ekonomickej krízy a krízy ekonomiky Slovenska úroveň miery nezamestnanosti v okrese Dunajská Streda výrazne vzrástla. V rámci Trnavského kraja okres Dunajská Streda má najvyššiu mieru nezamestnanosti. Okres Dunajská Streda na základe výšky priemerných miezd patrí medzi podpriemerné regióny Slovenska, príjmy tunajších obyvateľov sú výrazne pod krajským a celoslovenským priemerom.

Graf 1:



Poznámka: Stav k 28.02.2015

Zdroj: Ústredie práce, sociálnych vecí a rodiny, 2015

Okres Dunajská Streda by mohlo byť prítiažlivým miestom pre potenciálnych investorov v budúcnosti v dôsledku dobrej dopravnej polohy územia (v blízkosti miest Bratislava a Győr [Maďarsko]), kvalitnej pracovnej sily a infraštruktúrnej vybavenosti (síce v dopravnej vybavenosti územia chýba plánovaná rýchlostná komunikácia R7).

Súčasná výkonnosť ekonomiky okresu je mierne nižšia ako priemer Slovenska (čo naznačuje aj ukazovateľ, ako priemerná mesačná nominálna mzda), avšak potenciál pre rozvoj hospodárstva regiónu je veľmi veľký – do roku 2020 sa okres môže stať jedným

z najrozvinutejších hospodárskych centier Slovenska. Nevyhnutným činiteľom pre rozvoj regiónu je prílev zahraničných investícií (v roku 2013 najväčšiu zahraničnú investíciu realizovala švajčiarska firma Schindler rozšírením výroby a výstavbou objektu v Dunajskej Strede a Kostolných Kračanoch, v ktorom bude vyrábať výtahy a pohyblivé schody [v dôsledku investícií firma bude zamestnať približne 250 ľudí, čo bude znamenať pre región výrazné zníženie počtu nezamestnaných]), rozvoj progresívnych technológií, informačného a poradenského systému pre potreby podnikateľskej sféry (napr. v roku 2013 boli dokončené podnikateľské inkubátory v meste Dunajská Streda a v obci Štvrtok na Ostrove, predtým v meste Veľký Meder). Najmladším priemyselným parkom okresu je Žitnoostrovský priemyselný park v obci Kostolné Kračany v susedstve mesta Dunajská Streda. Predpokladom úspešnosti je skvalitňovanie spolupráce podnikateľov a samospráv a ich integrácia do všetkých rozvojových oblastí a rozvoj cezhraničnej spolupráce.

Súkromný podnikatelia – fyzické osoby nezapísané v OR² zohrávajú dôležitú úlohu v hospodárskom živote a vo vývoji konkurencieschopnosti každého regiónu. Vzhľadom na počet súkromných podnikateľov - fyzických osôb nezapísaných v OR postavenie regiónu je v celoštátnom pomere silnejšie, než v oblasti podnikov (právnických osôb). Z pohľadu štatistickej klasifikácie ekonomických činností SK NACE najviac fyzických osôb - živnostníkov pôsobilo v stavebníctve, väčšie zastúpenie bolo aj vo veľkoobchode a maloobchode, oprave motorových vozidiel a motocyklov a v priemyselnej výrobe.

Priame zahraničné investície (PZI) sú úspešným nástrojom regionálneho rozvoja, sú rozhodujúcim faktorom stimulovania štrukturálnych zmien v priemysle, prieniku domácich firiem na zahraničné trhy, rozvoja regiónov, tvorby nových pracovných miest a celkového skvalitňovania domáceho podnikateľského prostredia. V okrese Dunajská Streda priame zahraničné investície nehrajú významnú úlohu, hlavne v dôsledku dopravnej vybavenosti územia (nízka atraktivita okresu Dunajská Streda pre zahraničných investorov vyplýva z nedostatočne rozvinutej dopravnej infraštruktúry). Výška stavu priamych zahraničných investícií však v okrese Dunajská Streda má rastúcu tendenciu, avšak objem PZI v okrese nie je v porovnaní s inými okresmi v kraji vysoký. Vzhľadom k výbornej dopravnej polohe, terénu ako aj blízkosti hlavného mesta by sa dalo predpokladať, že okres priláka vyšší počet zahraničných investícií, preto možno skonštatovať, že okres Dunajská Streda je vzhľadom k jeho potenciálu vo výške PZI poddimenzovaný.

Najvyšší počet zamestnancov v okrese Dunajská Streda pracuje v rámci obsluhy strojov a zariadení, ktorí predstavujú viac než pätinu výberovej vzorky zamestnancov. Pomerne vysoký podiel majú aj technickí, zdravotnícki a pedagogickí zamestnanci, prevádzkoví zamestnanci v službách a obchode a remeselní a kvalifikovaní robotníci v príbuzných odboroch.

Vzhľadom na odvetvovú skladbu zamestnancov je dominantou okresu priemysel, ktorý zamestnáva viac ako tretinu z výberovej vzorky zamestnancov. Na druhom mieste sa nachádzajú zamestnanci v sekcii veľkoobchod a maloobchod; oprava motor. vozidiel, za nimi nasledujú zamestnanci verejnej správy a obrany; povinného sociálneho zabezpečenia a zamestnanci dopravy a skladovania.

Okrem Dunajskej Stredy ďalšie významné hospodárske centrá okresu sú mesto Veľký Meder a mesto Šamorín. Veľký Meder je jedným z najvýznamnejších turistických centier na juhu Slovenska - o to sa stará termálny a 100-hektárový lesopark na okraji mesta, ktorý predstavuje posledný pozostatok bývalého veľkého dubového ho lesa na Podunajskej nížine,

² Fyzické osoby - podnikatelia, nezapísaní v obchodnom registri, sú osoby, podnikajúce na vlastnú zodpovednosť, podľa osobitných predpisov. Sú to živnostníci (podnikajúci na základe živnostenského zákona), osoby so slobodným povoláním (osoby podnikajúce na základe iného ako živnostenského zákona napr. advokáti, lekári, audítori a i.) a samostatne hospodáriaci roľníci.

ktorý je na Žitnom ostrove jedinečný. V meste Veľký Meder sú aj veľké priemyselné podniky: Webasto-Edscha Cabrio Slovakia s.r.o. (výroba strešných systémov pre kabriolety), Mliekareň Euromilk a.s. (firma sa zaoberá spracovávaním surového kravského mlieka, výrobou a distribúciou mliečnych produktov; výrobná štruktúra je úzko špecializovaná na trvanlivé mlieko UHT, trvanlivú šľahačku, smotanu, maslo a sušené mliečne pudinky). V meste Šamorín sa nachádza priemyselný park v súčasnosti zložený z ôsmich aktívnych spoločností, ktoré zamestnávajú spoločne zhruba 300 zamestnancov. V oblasti cestovného ruchu mesta Šamorín významný bude Elements Resort športovo-kongresový areál (v súčasnosti ešte vo výstavbe) s rozlohou takmer 100 hektárov určený pre profesionálnych aj rekreačných športovcov (budú tvoriť aqua aréna s vodnými atrakciami, wellnessom a geotermálnym prameňom, profesionálne športoviská, hipo aréna).

Okres poskytuje dobré možnosti pre cestovný ruch. V okrese Dunajská Streda sa cestovný ruch veľmi rýchlo rozvíja. Využíva sa najmä ako rekreačné zázemie Bratislavy pre víkendové pobyty vo vlastných objektoch a výlety najmä v letnom období za kúpaním. V súčasnosti je región Žitného ostrova vyhľadávaný najmä menej solventnou klientelou ako miesto lacnej dovolenky. Pre turizmus je mimoriadne dôležitý celkový stav územia a jeho podmienky, vrátane umelo vytvorených. V strednodobom horizonte cestovný ruch v regióne bude významnou ekonomickou aktivitou – čo potvrdzuje stúpajúci trend výstavby hotelov a ďalších ubytovacích zariadení za ostatné roky. Okres Dunajská Streda má široké možnosti pre rozvoj cestovného ruchu, čo bolo predurčené už aj v strategickom pláne rozvoja cestovného ruchu z dielne Ministerstva hospodárstva SR „Regionalizácia cestovného ruchu v Slovenskej republike“. Konkurencieschopnosť riešeného regiónu na trhu cestovného ruchu medzi inými ovplyvňujú hlavne nasledovné faktory:

- výhodná geografická poloha regiónu v rámci strednej Európy (nachádza sa v silne urbanizovanom ekonomickom trojuholníku Bratislava-Budapešť-Viedeň) - tieto veľmi dobré polohové predpoklady umožňujú, aby priťahoval hostí a návštevníkov zo Slovenska ako aj zo susediacich zahraničných regiónov (a zároveň môže profitovať aj zo silného tranzitu),
- bohatý kultúrno-historický a spoločenský potenciál regiónu,
- vzácne prírodné prostredie regiónu (rieky, geotermálne pramene, lužné lesy atď.).

Okres možno označiť za „okres festivalov“ každoročne sa tu organizuje množstvo kultúrnych festivalov (jazzové, divadelné, detské, gastronomické). Okres sa vyznačuje diverzitou vidieckej krajiny, zachovalým jedinečným ľudovým umením, zvykmi a folklórom. Rozvoj turizmu v okrese sa môže popri cykloturistike a termálnych areáloch zakladať na vidieckom turizme, ponuke tichých lokalít, miestnych tradíciách, zachovanom kolorite a gastronómii. Nutné je však budovať zariadenia, ktoré sa kvalitou svojej ponuky vyrovnajú úrovni v susednom Maďarsku. V takom prípade je reálne získať aj solventnejšiu klientelu v porovnaní so súčasnosťou.

Z hľadiska podnikateľskej aktivity právnických a fyzických osôb možno konštatovať, že podiel právnických osôb i fyzických osôb na tisíc obyvateľov okresu je mierne nad priemerom Slovenska. V okrese Dunajská Streda najpočetnejšie zastúpenie majú podnikateľské subjekty s počtom zamestnancov 0 – 19. Podnikateľské aktivity malých podnikov a živnostníkov v regióne sú zamerané prevažne na oblasť služieb (obchodná a sprostredkovateľská činnosť, poskytovanie iných služieb pre obyvateľstvo).

Tab. 45: Štruktúra podnikov podľa ekonomických činností podľa SK NACE Rev.2 v okrese Dunajská Streda v roku 2013

| Spolu | Spolu |
|--|-------|
| Pol'nohospodárstvo, lesníctvo a rybolov | 4 322 |
| Priemysel spolu | 183 |
| Ťažba a dobývanie | 419 |
| Priemyselná výroba | 2 |
| Dodávka elektriny, plynu, pary a studeného vzduchu | 398 |
| Dodávka vody; čistenie a odvod odpadových vôd, odpady a služby odstraňovania odpadov | 7 |
| Stavebníctvo | 12 |
| Veľkoobchod a maloobchod; oprava motorových vozidiel a motocyklov | 433 |
| Doprava a skladovanie | 1 170 |
| Ubytovacie a stravovacie služby | 364 |
| Informácie a komunikácia | 171 |
| Finančné a poisťovacie činnosti | 149 |
| Činnosti v oblasti nehnuteľností | 11 |
| Odborné, vedecké a technické činnosti | 207 |
| Administratívne a podporné služby | 602 |
| Verejná správa a obrana; povinné sociálne zabezpečenie | 377 |
| Vzdelávanie | 0 |
| Zdravotníctvo a sociálna pomoc | 36 |
| Umenie, zábava a rekreácia | 122 |
| Ostatné činnosti | 32 |
| | 46 |

Zdroj: Štatistický úrad SR, 2014

Tab. 46: Štruktúra fyzických osôb – podnikateľov podľa SK NACE Rev. 2 v okrese Dunajská Streda v roku 2013

| Spolu | Spolu |
|--|--------|
| Pol'nohospodárstvo, lesníctvo a rybolov | 10 149 |
| Priemysel spolu | 572 |
| Ťažba a dobývanie | 1 012 |
| Priemyselná výroba | 0 |
| Dodávka elektriny, plynu, pary a studeného vzduchu | 983 |
| Dodávka vody; čistenie a odvod odpadových vôd, odpady a služby odstraňovania odpadov | 1 |
| Stavebníctvo | 28 |
| Veľkoobchod a maloobchod; oprava motorových vozidiel a motocyklov | 3 020 |
| Doprava a skladovanie | 1 943 |
| Ubytovacie a stravovacie služby | 339 |
| Informácie a komunikácia | 464 |
| Finančné a poisťovacie činnosti | 230 |
| Činnosti v oblasti nehnuteľností | 301 |
| Odborné, vedecké a technické činnosti | 44 |
| Administratívne a podporné služby | 1 051 |
| Verejná správa a obrana; povinné sociálne zabezpečenie | 432 |
| Vzdelávanie | 0 |
| Zdravotníctvo a sociálna pomoc | 86 |
| Umenie, zábava a rekreácia | 100 |
| Ostatné činnosti | 45 |
| | 510 |

Zdroj: Štatistický úrad SR, 2014

Súkromný podnikatelia – fyzické osoby nezapísané v OR³ zohrávajú dôležitú úlohu v

³ Fyzické osoby - podnikatelia, nezapísaní v obchodnom registri, sú osoby, podnikajúce na vlastnú zodpovednosť, podľa osobitných predpisov. Sú to živnostníci (podnikajúci na základe živnostenského zákona), osoby so slobodným povoláním (osoby podnikajúce na základe iného ako živnostenského zákona napr. advokáti, lekári, audítori a i.) a samostatne hospodáriaci roľníci.

hospodárskom živote a vo vývoji konkurencieschopnosti každého regiónu. Vzhľadom na počet súkromných podnikateľov - fyzických osôb nezapísaných v OR postavenie regiónu je v celoštátnom pomere silnejšie, než v oblasti podnikov (právnických osôb). Z pohľadu štatistickej klasifikácie ekonomických činností SK NACE najviac fyzických osôb - živnostníkov pôsobilo v stavebníctve, väčšie zastúpenie bolo aj vo veľkoobchode a maloobchode, oprave motorových vozidiel a motocyklov a v priemyselnej výrobe.

Podľa koncepcie územného rozvoja Slovenska 2001 (KURS 2001) obec Kráľovičove Kračany má výhodnú strategickú polohu: je súčasťou bratislavsko – trnavského regiónu s dominantnou pôsobnosťou metropolitného ťažiska osídlenia.

Koncepcia územného rozvoja Slovenska 2001 (KURS 2001) vyhodnotila jednotlivé obce ako terciárne centrá, t.j. centrá na základe ich terciárnej obslužnosti (úrovne vybavenosti vybranou vyššou občianskou vybavenosťou), resp. predpokladov vytvorenia kvartérnej obslužnosti.

Na základe vyhodnotenia jednotlivých skupín zariadení občianskej vybavenosti bolo na národnej úrovni vytvorených päť skupín obcí, ktoré naznačujú úroveň obsluhy ako pre vlastné mesto, tak pre jeho zázemie. Prvé tri skupiny sú členené na dve podskupiny.

Na základe zastúpenia vybraných druhov zariadení sociálnej infraštruktúry je mesto Dunajská Streda v zmysle koncepcie územného rozvoja Slovenska 2001 zaradené do miest druhej skupiny a prvej podskupiny – sú to mestá, ktoré majú nadregionálny až celoštátny význam (v Trnavskom kraji sa nachádza už len jedno také mesto: Piešťany).

Rozvojové osi sú súčasťou vyváženej hierarchizovanej sídelnej štruktúry. Podporujú sídelné väzby medzi obcami a rovnovážny sídelný rozvoj vrátane rozvoja vidieka. Vytvárajú podmienky pre dostupnosť k infraštruktúram, zachovanie a rozvoj prírodného a kultúrneho dedičstva a zabezpečujú požiadavky, ktoré sú na sídelnú štruktúru kladené z hľadiska ekonomických, sociálnych a environmentálnych súvislostí. Rozvojové osi tak efektívne plnia požiadavky trvalej udržateľnosti a vytvárania zdravého a environmentálne vhodného obytného i pracovného prostredia.

Koncepcia územného rozvoja Slovenska 2001 stanovuje tri stupne rozvojových osí, ktoré vychádzajú z nasledovných kritérií:

- *rozvojová os prvého stupňa* – prepája centrá osídlenia prvej skupiny a ťažiská osídlenia prvej úrovne v štáte a porovnateľné centrá mimo hraníc krajiny, pričom zahŕňa minimálne jednu cestnú komunikáciu a jednu železnicu rýchlostného typu,
- *rozvojová os druhého stupňa* – prepája centrá osídlenia druhej skupiny a ťažiská osídlenia druhej úrovne s centrami osídlenia prvej skupiny a ťažiskami osídlenia prvej úrovne, resp. prepája centrá osídlenia druhej skupiny a ťažiská osídlenia druhej úrovne medzi sebou, pričom zahŕňa minimálne jednu cestnú komunikáciu a jednu železnicu nadregionálneho významu alebo jednu rýchlostnú cestu,
- *rozvojová os tretieho stupňa* – prepája stredné centrá a ťažiská osídlenia tretej úrovne navzájom, ako aj ostatné vyhodnocované centrá osídlenia s ostatnými centrami osídlenia druhej skupiny.

Koncepcia územného rozvoja Slovenska 2001 odporúča sa na riešenom území prednostne podporovať územný rozvoj v smere týchto osí:

- Žitnoostrovno-dunajská rozvojová os – rozvojová os druhého stupňa Bratislava – Dunajská Streda – Komárno – Štúrovo,

- Južnoslovenská rozvojová os: Dunajská Streda – Nové Zámky – Želiezovce – Šahy – Veľký Krtíš – Lučenec - rozvojová os druhého stupňa (v úseku Dunajská Streda – Nové Zámky, ako komunikačno-sídelnú os),
- Dudvážsko rozvojová os rozvojová os druhého stupňa Galanta – Dunajská Streda.

Obec Kráľovičove Kračany leží v priestore Žitnoostrovno-dunajskej rozvojovej osi.

Polohový potenciál riešeného územia je veľmi vysoký, riešené územie:

- leží v blízkosti Bratislavy a Győr (vzdialená 34 km od Bratislavy a len 41 km od Győr), t.j. obec je súčasťou ťažiskového jadra stredoeurópskeho mestského regiónu Viedeň – Bratislava – Győr,

Poloha obce Kráľovičove Kračany voči rozvojovému pólu prvého stupňa ako Dunajská Streda (23 tisíc obyvateľov a podľa KURS 2001 je to sídlo nadregionálneho až celoštátneho významu) je dobrá, obec Kráľovičove Kračany je vzdialená od mesta Dunajská Streda na 6 km.

Podľa Koncepcie územného rozvoja Slovenska 2001 je riešené územie súčasťou euroregiónov:

- euroregiónu „Váh-Dunaj-Ipeľ“ s Maďarskom,
- euroregiónu „Podunajský trojspolok“ s Maďarskom.

V rámci Koncepcie spolupráce regiónov pri priestorovom usporiadaní a rozvoji Podunajského priestoru (medzinárodné projekty DONAUREGIONEN a DONAUREGIONEN+) bolo na území Trnavského kraja identifikované a popísané územia so silnými cezhraničnými, resp. cez dunajskými väzbami (Cezdunajský región Dunajská Streda – Győr), ktorého najvýznamnejšie centrum na území Trnavského kraja je mesto Dunajská Streda a na území regiónu Győr-Moson-Sopron mesto Győr. V rámci tohto územia existujú významné socioekonomické cezhraničné väzby spojené s výmenou osôb, tovaru a kapitálu. Vzdialenosť obce Kráľovičove Kračany od mesta Győr je 41 km.

Ďalší vývoj sídelnej štruktúry záujmového územia je potrebné vnímať v nových súvislostiach. Tieto nespočívajú len v zmenených politických a hospodárskych podmienkach Slovenska, ale predovšetkým v súvislostiach a podmienkach tzv. postindustriálnej etapy vývoja spoločnosti. Podstatou tejto etapy vývoja spoločnosti je jej transformácia zo spoločnosti „industriálnej“ na spoločnosť „informačnú“, pre ktorú je determinantom rozvoja transformácia z produkcie hmotných statkov na produkciu duchovných hodnôt. Súčasne s tým sa očakáva v súlade s charakterom postindustriálneho vývoja ďalší rozvoj primárneho a sekundárneho sektora, ktorého ďalší rozvoj tkvie v ekologizácii výroby, spôsobe spracovania a využívania ich produktov.

Pri ďalšom rozvoji obce i jej mikropriestoru sa žiada akceptovať charakteristické znaky vývoja vidieckeho osídlenia a kultúrnej krajiny, a to pri rozvoji sídiel a pri lokalizovaní výrobných a technických diel v krajine, stavieb a areálov, trás dopravy a technickej infraštruktúry a hospodárskej činnosti. To znamená:

- pri novej výstavbe akceptovať a nadväzovať na historicky utvorenú štruktúru osídlenia s cieľom dosiahnuť ich vzájomnú funkčnú a priestorovú previazanosť pri zachovaní identity, špecifičnosti a pod. pôvodného osídlenia,
- rešpektovať kultúrno-historické urbanistické celky a architektonické objekty až areály v širšom zábere než požaduje ochrana pamiatok, tzn. podchytením aj ďalších hodnôt prostredia s cieľom zabezpečiť pre ne potrebnú ochranu,
- rešpektovať potenciál kultúrnych, historických, spoločenských, technických, hospodárskych a ďalších hodnôt charakterizujúcich prostredie, a to v polohe hmotnej aj nehmotnej a vytvárať pre ne vhodné prostredie.

Združenia obcí

Podľa zákona č. 369/1990 Zb. o obecnom zriadení, v znení neskorších predpisov, obec má právo združovať sa s inými obcami v záujme dosiahnutia spoločného prospechu. V praxi najčastejším predmetom činnosti združenia obcí sú oblasti: sociálne veci, starostlivosť o životné prostredie, miestna doprava, školstvo, kultúra a miestny cestovný ruch. Svojou činnosťou združenie obcí napomáha využiť svoj prirodzený potenciál na dosiahnutie hospodárskeho, kultúrneho a sociálneho rozvoja územia, spoločne vytvárať podmienky na plnenie úloh obcí.

Obec Kráľovičove Kračany aktívne spolupracuje aj s okolitými obcami z okresu Dunajská Streda.

Obec Kráľovičove Kračany aktívne spolupracuje s obcami zo Žitného ostrova – obec je členom Združenia miest a obcí Žitného ostrova (ďalej len ZMOŽO). ZMOŽO so sídlom v Dunajskej Strede je dobrovoľným záujmovým združením na presadzovanie postavenia a práv miest a obcí Žitného ostrova s ohľadom na ich osobné postavenie a záujmy a potreby občanov týchto miest a obcí.

Obec Kráľovičove Kračany je zapojená do prístupu LEADER, ktorý je spôsob podpory vidieckych oblastí cestou integrovaného rozvoja vidieka – podpory rozvoja jeho vnútorného potenciálu s dôrazom na zachovanie identity a regionálnych špecifik a využitím jeho vnútornej organizácie. Cieľom obce v rámci prístupu LEADER je zvýšiť kvalitu života miestnych obyvateľov prostredníctvom využívania miestneho a regionálneho rozvojového potenciálu. Prístup LEADER v obci Kráľovičove Kračany bude implementovaný v rámci Občianskeho združenia MAS Vodný raj – Aquaparadiso – Víziparadicsom, o.z. (so sídlom v obci Malé Dvorníky). Miestna akčná skupina pôsobí na území 15 obcí: Baka, Jurová, Kostolné Kračany, Kráľovičove Kračany, Kútники, Mad, Povoda, Vrakúň, Dunajský Klátov, Horné Mýto, Malé Dvorníky, Ohrady, Topoľníky, Trhová Hradská a Veľké Dvorníky. Rozloha územia je 226,86 km², kým počet obyvateľov je 18721. Miestna akčná skupina Vodný raj – Aquaparadiso – Víziparadicsom, o.z. má strategický cieľ skvalitniť život na vidieku a zabezpečiť jeho zdravý a harmonický trvalo udržateľný rozvoj pri zachovaní hodnôt a tradícií vidieka pre súčasné a budúce generácie.

Vo väzbe na stanovenú víziu a naplnenie strategického cieľa si MAS stanovila 4 nasledovné strategické priority so špecifickými cieľmi:

- *Strategická priorita 1 – Diverzifikácia vidieckeho hospodárstva smerom k rozvoju malého a stredného podnikania, remesiel, služieb, malého podnikania a ťažiskovo k vidieckemu cestovnému ruchu*

Špecifický cieľ 1 – Efektívne zhodnotiť disponibilný miestny potenciál a jeho prednosti pre rozvoj a diverzifikáciu vidieckej ekonomiky

- *Strategická priorita 2 – Rozvoj ľudského kapitálu, vzdelanosti a informovanosti*

Špecifický cieľ 2 - Posilniť ľudský potenciál a jeho tvorivosť, zabezpečiť dostupnosť celoživotného vzdelávania a zvyšovania kvalifikácie

- *Strategická priorita 3* – Základná infraštruktúra a služby

Špecifický cieľ 3 – Zvýšiť atraktivitu územia MAS skvalitnením infraštruktúry a zlepšením dostupnosti základných služieb pre občanov i návštevníkov územia MAS

- *Strategická priorita 4* – Tvorba partnerstiev a cezhraničná spolupráca, posilňovanie kapacít a výmena know-how

Špecifický cieľ 4 – Uplatniť nové formy spolupráce, využiť skúsenosti partnerov a vybudovať vlastné kvalitné personálne zázemie a informačnú bázu

Obec Kráľovičove Kračany vyvíja mikroregionálne aktivity ako člen aj v ďalších združeniach:

- ✓ - Mikroregión Warkun.

Obec Kráľovičove Kračany je aj členom Združenia miest a obcí Slovenska.

STEEP analýza (analýza externého prostredia)

STEEP analýza pomôže získať obraz o sociálnom, technologickom, ekonomickom, ekologickom, politickom a hodnotovom prostredí, ktoré vplývajú na rozvoj obce.

| Sociálne | Technologické | Ekonomické | Ekologické | Politické | Hodnoty |
|--|--|---|---|--|------------------------------------|
| Rast počtu obyvateľstva, starnutie, rastúci záujem o sociálne služby | Úroveň technológie poskytovateľa | Nové trhy a nové príležitosti v oblasti priemyslu a služieb (napr. cestovný ruch) | Relatívne dobrý stav životného prostredia | Politika Vlády SR v hospodárskej, sociálnej a environmentálnej oblasti | Zmena postojov k lokálnemu rozvoju |
| Zmeny postojov a správania – aktívny tretí sektor | Dostupná technológia a využívaná technológia | - | Možnosti obnovy a tvorby životného prostredia | Štandardy na politickej scéne | Organizačná kultúra |
| Zmeny správania klientov | Technológia využívaná obyvateľmi, podnikateľmi | Možné finančné zdroje | Politika ŽP | Legislatíva | Tímová spolupráca |
| Móda | Kontakt s obyvateľmi prostredníctvom technológie | Vplyv daňovej politiky | Podpora tvorby a ochrany ŽP | Zmena vlády ako výsledok volieb | Osobné hodnoty |

Operačné programy v rokoch 2014 - 2020

Slovensko bude čerpať Európske štrukturálne a investičné fondy (ďalej len „EŠIF“) prostredníctvom 6 základných operačných programov:

- **OP Integrovaný regionálny operačný program (OP IROP)**
- **OP Ľudské zdroje (OP ĽZ)**

- **OP Kvalita životného prostredia (OP KŽP)**
- **OP Integrovaná infraštruktúra (OP II)**
- **OP Výskum a inovácie (OP VaI)**
- **OP Efektívna verejná správa (OP EVS)**

Samostatným režimom sa budú riadiť programy, ktoré sú implementované na základe špecifických usmernení Európskej komisie:

- **Technická pomoc**
- **Program rozvoja vidieka SR 2014-2020**

Opis základných prioritných osí Integrovaného regionálneho operačného programu na obdobie 2014-2020:

- *Prioritná os č. 1: Bezpečná a ekologická doprava v regiónoch*

Investičná priorita č. 1.1: Posilnenie regionálnej mobility prepojením sekundárnych a terciárnych uzlov s infraštruktúrou TEN-T vrátane multimodálnych uzlov

Špecifický cieľ 1.1: *Zlepšenie dostupnosti k cestnej infraštruktúre TEN-T a cestám I. triedy*

Investičná priorita č. 1.2: Vývoj a zlepšovanie ekologicky priaznivých, vrátane nízkouhlíkových a nízkouhlíkových dopravných systémov vrátane vnútrozemských vodných ciest a námornej dopravy, prístavov, multimodálnych prepojení a letiskovej infraštruktúry v záujme podpory udržateľnej regionálnej a miestnej mobility

Špecifický cieľ č. 1.2.1: *Zabezpečenie udržateľnej formy mobility prostredníctvom zvyšovania atraktivity a konkurencieschopnosti verejnej osobnej dopravy*

Špecifický cieľ č. 1.2.2: *Zvýšenie atraktivity a prepravnej kapacity nemotorovej dopravy (predovšetkým cyklistickej dopravy) na celkovom počte prepravených osôb*

- *Prioritná os č. 2: Ľahší prístup k efektívnym a kvalitnejším verejným službám*

Investičná priorita č. 2.1: Investície do zdravotníckej a sociálnej infraštruktúry, ktoré prispievajú k celoštátnemu, regionálnemu a miestnemu rozvoju, znižujú nerovnosť z hľadiska zdravotného postavenia, podporujú sociálne začleňovanie prostredníctvom lepšieho prístupu k sociálnym, kultúrnym a rekreačným službám a prechod z inštitucionálnych služieb na komunitné

Špecifický cieľ č. 2.1.1: *Podporiť prechod poskytovania sociálnych služieb a zabezpečenia výkonu opatrení sociálnoprávnej ochrany detí a sociálnej kurately v zariadení z inštitucionálnej formy na komunitnú (poskytovanú na komunitnej úrovni)*

Špecifický cieľ č. 2.1.2: *Modernizovať zdravotnícku infraštruktúru za účelom zlepšenia dostupnosti ku kvalitným službám v integrovanej primárnej zdravotnej starostlivosti*

Špecifický cieľ 2.1.3: *Modernizovať infraštruktúru ústavných zariadení poskytujúcich akútnu zdravotnú starostlivosť, za účelom zvýšenia produktivity a zlepšenia dostupnosti ku kvalitným zdravotníckym službám*

Investičná priorita č. 2.2: Investovanie do vzdelania, školení a odbornej prípravy, zručností a celoživotného vzdelávania prostredníctvom vývoja vzdelávacej a výcvikovej infraštruktúry

Špecifický cieľ č. 2.2.1: *Zvýšenie hrubej zaškolenosti detí materských škôl*

Špecifický cieľ č. 2.2.2: Zlepšenie *kľúčových kompetencií žiakov základných škôl*

Špecifický cieľ č. 2.2.3: Zvýšenie *počtu žiakov stredných škôl na odbornom výcviku*

- Prioritná os č. 3: Mobilizácia kreatívneho potenciálu v regiónoch

Investičná priorita č. 3.1: Podpora rastu priaznivého pre zamestnanosť, a to rozvíjaním vnútorného potenciálu ako súčasti územnej stratégie pre konkrétne oblasti vrátane konverzie upadajúcich priemyselných regiónov a posilnenia prístupnosti a rozvoja špecifických prírodných a kultúrnych zdrojov

Špecifický cieľ č. 3.1: Stimulovanie podpory udržateľnej zamestnanosti a tvorby pracovných miest v kultúrnom a kreatívnom sektore prostredníctvom vytvorenia priaznivého prostredia pre rozvoj kreatívneho talentu a netechnologických inovácií

- Prioritná os č. 4: Zlepšenie kvality života v regiónoch s dôrazom na životné prostredie

Investičná priorita č. 4.1: Podpora energetickej efektívnosti, inteligentného riadenia energie a využívania energie z obnoviteľných zdrojov vo verejných infraštruktúrach vrátane verejných budov a v sektore bývania

Špecifický cieľ č. 4.1: Zvýšenie energetickej efektívnosti budov na bývanie

Investičná priorita č. 4.2: Investovanie do sektora vodného hospodárstva s cieľom splniť požiadavky environmentálneho acquis Únie a pokryť potreby, ktoré členské štáty špecifikovali v súvislosti s investíciami nad rámec týchto požiadaviek

Špecifický cieľ č. 4.2.1: Zvýšenie dostupnosti zdrojov podzemných vôd pre zásobovanie obyvateľstva pitnou vodou

Investičná priorita č. 4.3: Prijímanie opatrení na zlepšenie mestského prostredia, revitalizácie miest, oživenia a dekontaminácie opustených priemyselných lokalít (vrátane oblastí, ktoré prechádzajú zmenou), zníženia znečistenia ovzdušia a podpory opatrení na zníženie hluku

Špecifický cieľ č. 4.3.1: Zlepšenie environmentálnych aspektov v mestách a mestských oblastiach prostredníctvom budovania prvkov zelenej infraštruktúry a adaptáciou urbanizovaného prostredia na zmeny klímy ako aj zavádzaním systémových prvkov znižovania znečistenia ovzdušia a hluku

- Prioritná os č. 5: Miestny rozvoj vedený komunitou

Investičná priorita č. 5.1: Záväzné investície v rámci stratégií miestneho rozvoja vedeného komunitou

Špecifický cieľ č. 5.1.1: Zvýšenie kapacít pre miestny rozvoj vedený komunitou

Špecifický cieľ č. 5.1.2: Zvýšenie tvorby pracovných miest rozvojom podnikania a inovácií na miestnej úrovni

Špecifický cieľ 5.1.3: Zlepšenie udržateľných vzťahov medzi vidieckymi rozvojovými centrami a ich zázemím vo verejných službách a vo verejných infraštruktúrach

Stratégia Operačného programu Ľudské zdroje (ďalej len „OP ĽZ“) vychádza z Národného programu reforiem SR, ktorý definuje opatrenia na posilňovanie ekonomického

rastu a zamestnanosti Slovenskej republiky. Tieto opatrenia prispievajú k naplneniu národných cieľov, ktoré sú v súlade so stratégiou Európa 2020. V oblasti vzdelávania, zamestnanosti a sociálneho začlenenia boli pre Slovenskú republiku zadefinované nasledujúce ciele:

- zlepšiť kvalitu základného vzdelávania, najmä zvýšením úrovne znalostí a zručností žiakov na priemerný počet bodov 505 v prieskume OECD – PISA 2018 (v roku 2012 472 bodov),
- dosiahnuť, aby najmenej 40% ľudí vo veku 30 – 34 rokov malo ukončené vysokoškolské alebo ekvivalentné vzdelanie (v roku 2011 23,4%),
- udržať podiel ľudí, ktorí predčasne ukončujú školskú dochádzku, pod 6% do roku 2020 (v roku 2013 6,3%),⁴
- zvýšiť mieru zamestnanosti obyvateľov vo veku 20 – 64 rokov na 72% do roku 2020 (zo 65% v rokoch 2011 a 2012),
- znížiť podiel populácie ohrozenej chudobou a sociálnym vylúčením na 17,2% do roku 2020 (z 20,5% v roku 2012).

Opis základných prioritných osí Operačného programu Ľudské zdroje na programové obdobie 2014 – 2020:

- Prioritná os 1: Vzdelávanie

Investičná priorita 1.1: Zvyšovanie významu trhu práce v oblasti systémov vzdelávania a odbornej prípravy, uľahčovanie prechodu od vzdelávania k zamestnanosti a zlepšovanie systémov odborného vzdelávania a prípravy a ich kvality, a to aj prostredníctvom mechanizmov na predvídanie zručností, úpravy učebných plánov a vytvárania a rozvoja systémov vzdelávania na pracovisku vrátane systémov duálneho vzdelávania a odborného vzdelávania

Špecifický cieľ 1.1.1: *Zvýšiť kvalitu vzdelávania na ZŠ a SŠ reflektujúc potreby trhu práce s dôrazom na podporu odborného vzdelávania a prípravy*

Investičná priorita 1.3: Zlepšenie rovnakého prístupu k celoživotnému vzdelávaniu pre všetky vekové skupiny v rámci formálneho, neformálneho a bežného vzdelávania, zvyšovanie vedomostí, zručností a spôsobilostí pracovnej sily a podpora flexibilných spôsobov vzdelávania prostredníctvom usmerňovania pri výbere povolania a potvrdzovania nadobudnutých kompetencií

Špecifický cieľ 1.3.1: *Zvýšiť kvalitu a efektívnosť celoživotného vzdelávania s dôrazom na rozvoj kľúčových kompetencií, prehlbovanie a zvyšovanie kvalifikácie*

Špecifický cieľ 1.3.2: *Zlepšiť profesijné kompetencie pedagogických a odborných zamestnancov na všetkých stupňoch škôl vrátane prípravy na povolanie pedagóga*

- Prioritná os 2: Zamestnanosť

Investičná priorita 2.1: Prístup uchádzačov o zamestnanie a neaktívnych osôb k zamestnaniu vrátane dlhodobo nezamestnaných a osôb, ktoré sú vzdialené od trhu práce, ako aj miestne iniciatívy v oblasti zamestnávania a podpora mobility pracovnej sily

⁴ Vzhľadom na výsledky SR v oblasti predčasného ukončovania školskej dochádzky nebudú prostredníctvom OP ĽZ podporované aktivity zamerané na zníženie celkovej miery ukončovania školskej dochádzky (s výnimkou investícií do podpory školskej dochádzky osôb zo sociálne znevýhodneného prostredia)

Špecifický cieľ 2.1.1: *Zvýšiť zamestnanosť, zamestnatelnosť a riešiť nezamestnanosť s osobitným dôrazom na dlhodobo nezamestnaných, nízko kvalifikovaných, starších a zdravotne postihnuté osoby*

Špecifický cieľ 2.1.2: *Zvýšiť zamestnanosť podporou tvorby pracovných miest, mobility pre získanie zamestnania, adaptability zamestnancov a podnikov, podporou udržateľnej samostatnej zárobkovej činnosti, začínajúcich podnikov a poľnohospodárskych a nepoľnohospodárskych aktivít vo vidieckych oblastiach*

Investičná priorita 2.2 Trvalo udržateľná integrácia mladých ľudí, najmä tých, ktorí nie sú zamestnaní, ani nie sú v procese vzdelávania alebo odbornej prípravy, na trh práce, vrátane mladých ľudí ohrozených sociálnym vylúčením a mladých ľudí z marginalizovaných komún, vrátane vykonávania systému záruk pre mladých ľudí

Špecifický cieľ 2.2.1: *Zvýšiť zamestnanosť, zamestnatelnosť a účasť mladých ľudí, najmä NEET, na trhu práce*

Investičná priorita 2.3: Rovnosť medzi mužmi a ženami vo všetkých oblastiach vrátane v oblasti prístupu k zamestnaniu, kariérnemu postupu, zosúladenia pracovného a súkromného života a presadzovania rovnakej odmeny za rovnakú prácu

Špecifický cieľ 2.3.1: *Zlepšením podmienok pre zosúladenie pracovného a rodinného života zvýšiť zamestnanosť osôb s rodičovskými povinnosťami, najmä žien*

Špecifický cieľ 2.3.2: *Znížiť horizontálnu a vertikálnu rodovú segregáciu na pracovnom trhu a v príprave na povolanie*

Investičná priorita 2.4: Modernizácia inštitúcií trhu práce, ako sú verejné a súkromné služby zamestnanosti, zlepšenie prispôsobenia sa potrebám trhu práce, vrátane opatrení zameraných na zlepšenie nadnárodnej pracovnej mobility, ako aj programov mobility a lepšej spolupráce medzi inštitúciami a príslušnými zainteresovanými stranami

Špecifický cieľ 2.4.1: *Zvýšiť kvalitu a kapacity verejných služieb zamestnanosti na zodpovedajúcu úroveň v nadväznosti na meniace sa potreby a požiadavky trhu práce, nadnárodnú pracovnú mobilitu, a zvýšiť účasť partnerov a súkromných služieb zamestnanosti na riešení problémov v oblasti zamestnanosti*

- Prioritná os 3: Sociálne začlenenie

Investičná priorita 3.1: *Aktívne začlenenie, a to aj s cieľom podporovať rovnaké príležitosti a aktívnu účasť a zlepšenie zamestnatelnosti*

Špecifický cieľ 3.1.1: *Zvýšenie účasti najviac znevýhodnených a ohrozených osôb v spoločnosti*

Špecifický cieľ 3.1.2: *Prevenca a eliminácia všetkých foriem diskriminácie*

Investičná priorita 3.2: Zlepšenie prístupu k cenovo prístupným, trvalo udržateľným a kvalitným službám vrátane zdravotnej starostlivosti a sociálnych služieb všeobecného záujmu

Špecifický cieľ 3.2.1: *Prechod z inštitucionálnej na komunitnú starostlivosť*

Špecifický cieľ 3.2.2: *Zlepšenie dostupnosti ku kvalitnej zdravotnej starostlivosti prostredníctvom štandardizácie klinických postupov a postupov pre výkon prevencie*

- Prioritná os 4: Integrácia marginalizovaných rómskych komún

Investičná priorita 4.1: Sociálno-ekonomická integrácia marginalizovaných komún, ako sú Rómovia

Špecifický cieľ 4.1.1: *Zvýšiť vzdelanostnú úroveň príslušníkov MRK na všetkých stupňoch vzdelávania s dôrazom na predprimárne vzdelávanie*

Špecifický cieľ 4.1.2: *Znížiť mieru nezamestnanosti rómskych mužov a žien*

Špecifický cieľ 4.1.3: *Podporiť prístup k zdravotnej starostlivosti a verejnému zdraviu vrátane preventívnej zdravotnej starostlivosti, zdravotníckej osvedy a k zlepšeniu štandardov hygieny bývania*

- Prioritná os 5: Technická vybavenosť v obciach s prítomnosťou marginalizovaných rómskych komún

Investičná priorita 5.1: Poskytovanie podpory fyzickej, ekonomickej a sociálnej regenerácie zanedbaných komún v mestských a vidieckych oblastiach

Špecifický cieľ 5.1.1: *Rast počtu rómskych domácností s prístupom k zlepšeným podmienkam bývania*

Špecifický cieľ 5.1.2: *Zlepšiť prístup ku kvalitnému vzdelávaniu vrátane vzdelávania a starostlivosti v ranom detstve*

Špecifický cieľ 5.1.3: *Zlepšiť prístup ľudí z MRK k sociálnej infraštruktúre*

Investičná priorita 5.2 Poskytovanie podpory sociálnym podnikom

Špecifický cieľ 5.2.1: *Zvýšiť mieru zamestnanosti MRK v subjektoch sociálnej ekonomiky v územiach s prítomnosťou MRK*

Globálnym cieľom OP KŽP je podporiť trvalo udržateľné a efektívne využívanie prírodných zdrojov, zabezpečujúce ochranu životného prostredia, aktívnu adaptáciu na zmenu klímy a podporu energeticky efektívneho nízkouhlíkového hospodárstva.

Opis základných prioritných osí Operačného programu Kvalita životného prostredia na obdobie 2014 – 2020:

- Prioritná os 1: Udržateľné využívanie prírodných zdrojov prostredníctvom rozvoja environmentálnej infraštruktúry

Investičná priorita 1 Prioritnej osi 1: Investovanie do sektora odpadového hospodárstva s cieľom splniť požiadavky environmentálneho acquis Únie a pokryť potreby, ktoré členské štáty špecifikovali v súvislosti s investíciami nad rámec uvedených požiadaviek

Špecifický cieľ: *Zabezpečiť nakladanie s odpadmi v súlade s hierarchiou odpadového hospodárstva a za účelom plnenia požiadaviek environmentálneho acquis*

Investičná priorita 2 Prioritnej osi 1: Investovanie do sektora vodného hospodárstva s cieľom splniť požiadavky environmentálneho acquis Únie a pokryť potreby, ktoré členské štáty špecifikovali v súvislosti s investíciami nad rámec uvedených požiadaviek

Špecifický cieľ 1: *Podporiť zabezpečenie plnenia predvstupových záväzkov SR voči EÚ v oblasti čistenia a odvádzania komunálnych odpadových vôd*

Špecifický cieľ 2: *Podpora zabezpečenia dostatočného množstva bezpečnej pitnej vody pre obyvateľstvo SR z verejných vodovodov*

Špecifický cieľ 3: *Dosiahnutie potrebného stupňa sledovania a monitorovania vôd a vodných útvarov, ktorým sa zabezpečí vytvorenie a nastavenie podmienok pre opatrenia vedúce k dosiahnutiu dobrého ekologického stavu a potenciálu podzemných a povrchových vôd a vodných útvarov*

Investičná priorita 3 Prioritnej osi 1: Ochrana a obnova biodiverzity a pôdy a podpora ekosystémových služieb, a to aj prostredníctvom sústavy Natura 2000 a zelenej infraštruktúry
Špecifický cieľ 1: *Zabezpečiť podmienky pre zachovanie biologickej diverzity a zlepšenie stavu ekosystémov v krajine*

Investičná priorita 4 Prioritnej osi 1: Prijatie opatrení na zlepšenie mestského prostredia, revitalizácie miest, oživenia a dekontaminácie opustených priemyselných areálov (vrátane oblastí, ktoré prechádzajú zmenou), zníženie miery znečistenia ovzdušia a podpory opatrení na zníženie hluku

Špecifický cieľ 1: *Znížiť znečisťovanie ovzdušia a zlepšiť jeho kvalitu*

Špecifický cieľ 2: *Zabezpečiť sanáciu environmentálnych záťaží v mestskom prostredí, ako aj v opustených priemyselných lokalitách (vrátane oblastí, ktoré prechádzajú zmenou)*

- Prioritná os 2: Adaptácia na nepriaznivé dôsledky zmeny klímy so zameraním na ochranu pred povodňami

Investičná priorita 1 Prioritnej osi 2: Podpora investícií na prispôsobovanie sa zmene klímy vrátane ekosystémových prístupov

Špecifický cieľ 1: *Zmierniť negatívne dôsledky zmeny klímy realizáciou adaptačných opatrení, najmä preventívnych opatrení na ochranu pred povodňami*

Špecifický cieľ 2: *Zlepšiť účinnosť sanácie, revitalizácie a zabezpečenia úložísk ťažobného odpadu*

- Prioritná os 3: Podpora riadenia rizík, riadenia mimoriadnych udalostí a odolnosti proti mimoriadnym udalostiam ovplyvneným zmenou klímy

Investičná priorita 1 Prioritnej osi 3: Podpora investícií na riešenie osobitných rizík, zabezpečiť predchádzanie vzniku katastrof a vyvíjanie systémov zvládania katastrof

Špecifický cieľ 1: *Zvýšiť úroveň pripravenosti na zvládanie mimoriadnych udalostí ovplyvnených zmenou klímy*

Špecifický cieľ 2: *Zvýšiť účinnosť preventívnych a adaptačných opatrení na elimináciu environmentálnych rizík (okrem protipovodňových opatrení)*

Špecifický cieľ 3: *Zvýšiť efektívnosť komplexného manažmentu mimoriadnych udalostí ovplyvnených zmenou klímy*

- Prioritná os 4: Energeticky efektívne nízkouhlíkové hospodárstvo vo všetkých sektoroch

Investičná priorita 1 Prioritnej osi 4: Podpora výroby a distribúcie energie z obnoviteľných zdrojov

Špecifický cieľ 1: *Zvýšenie podielu OZE na hrubej konečnej energetickej spotrebe*

Investičná priorita 2 Prioritnej osi 4: Podpora energetickej efektívnosti a využívania energie z obnoviteľných zdrojov v podnikoch

Špecifický cieľ 1: *Zníženie energetickej náročnosti a zvýšenie využívania OZE v podnikoch*

Investičná priorita 3 Prioritnej osi 4: Podpora energetickej efektívnosti, inteligentného riadenia energie a využívania energie z obnoviteľných zdrojov vo verejných infraštruktúrach, vrátane verejných budov a v sektore bývania

Špecifický cieľ 1: *Zníženie spotreby energie pri prevádzke verejných budov*

Investičná priorita 4 Prioritnej osi 4: Podpora nízkouhlíkových stratégií pre všetky typy území, najmä pre mestské oblasti, vrátane podpory udržateľnej multimodálnej mestskej mobility a adaptačných opatrení, ktorých cieľom je zmiernenie zmeny klímy

Špecifický cieľ 1: *Podpora energetickej efektívnosti, využívania OZE a znižovania emisií skleníkových plynov prostredníctvom poradenstva, informovanosti a monitorovania*

Špecifický cieľ 2: *Podpora energetickej efektívnosti, využívania OZE a znižovania emisií skleníkových plynov prostredníctvom regionálnych a lokálnych akčných plánov udržateľnej energetiky a rozvoja energetických služieb*

Investičná priorita 5 Prioritnej osi 4: Podpora využívania vysoko účinnej kombinovanej výroby tepla a elektrickej energie na základe dopytu po využiteľnom teple

Špecifický cieľ 1: *Rozvoj účinnejších systémov centralizovaného zásobovania teplom založených na dopyte po využiteľnom teple*

Opis 7. opatrenia Programu rozvoja vidieka SR na obdobie 2014-2020:

OPATRENIE 7: ZÁKLADNÉ SLUŽBY A OBNOVA DEDÍN VO VIDIECKYCH OBLASTIACH

Podopatrenie 7.2: Podpora investícií do budovania, zlepšenia alebo rozšírenia všetkých typov malej infraštruktúry vrátane investícií do obnoviteľných zdrojov energie a úspor energie

Názov operácie: Využitie obnoviteľných zdrojov energie Opis operácie: Výstavba nových, rekonštrukcia, modernizácia a oprava zariadení na využívanie OZE pre spotrebu energie v budove – napr. zriaďovanie kotolní a príslušných rozvodov pre budovy v majetku obce (napr. vykurovanie a zohrievanie vody v obecnom úrade, nájomných bytov, kultúrneho domu a pod.). Oprávnenými môžu byť aj investície smerujúce k zvyšovaniu energetickej efektívnosti budov (napr. zateplovanie, výmena okien, regulácia vykurovacej sústavy), ale len ak sú súčasťou projektu, ktorý je spojený s využívaním OZE.

Prijímateľ podpory: obce vo vidieckych oblastiach s počtom obyvateľov do 1000 (vrátane)

Názov operácie: Investície do vytvárania, zlepšovania alebo rozširovania všetkých druhov infraštruktúr malých rozmerov

Opis operácie:

- výstavba, rekonštrukcia, modernizácia, dostavba kanalizácie, vodovodu, alebo čistiarne odpadových vôd;
- výstavba a rekonštrukcia miestnych komunikácií, lávok, mostov, chodníkov a záchytných parkovísk, autobusových zastávok – za predpokladu, že prispievajú k ekonomickému rozvoju, verejnému záujmu, k rozvoju vidieckeho cestovného ruchu a bezpečnosti obyvateľov, výstavba, rekonštrukcia a údržba odvodňovacích kanálov, prehlbovanie existujúcich obecných studní.

Prijímateľ podpory: 1. obce vo vidieckych oblastiach s počtom obyvateľov do 1000 (vrátane),
2. pri investíciách do kanalizácií a ČOV - obce vo vidieckych oblastiach s počtom obyvateľov do 1000 (vrátane) s výnimkou obcí, ktoré sú súčasťou aglomerácie nad 2000 EO ako aj aglomerácie pod 2000 EO, ktorá zasahuje do chránených vodohospodárskych oblastí.
3. združenia obcí/skupiny obcí.

Podopatrenie: 7.3 Podpora infraštruktúry širokopásmového internetu vrátane jej budovania, zlepšenia a rozšírenia, podpora pasívnej infraštruktúry širokopásmového internetu a zabezpečenie prístupu k širokopásmovému internetu a verejnému e-governmentu

Názov operácie: Budovanie širokopásmového internetu Opis operácie: Vytvorenie prístupu k širokopásmovému internetu prostredníctvom budovania prístupových sietí vrátane zriadenia verejne prístupného miesta.

Prijímateľ podpory: 1. Obce vo vidieckych oblastiach do 500 obyvateľov(vrátane) definované ako biele miesta z hľadiska pokrytia širokopásmovým internetom; 2. združenia/skupiny obcí.

Podopatrenie: 7.4 Podpora investícií do zriaďovania, zlepšenia alebo rozšírenia miestnych základných služieb pre vidiecke obyvateľstvo vrátane služieb v oblasti voľného času a kultúry a do súvisiacej infraštruktúry Názov operácie: Investície do vytvárania, zlepšovania alebo rozširovania miestnych základných služieb vrátane voľného času a kultúry a súvisiacej infraštruktúry

Opis operácie:

- investície súvisiace so zlepšovaním vzhľadu obcí a s vytváraním podmienok pre trávenie voľného času vrátane príslušnej infraštruktúry – úprava verejných priestranstiev, tvorba parkov, výstavba/rekonštrukcia/modernizácia športovísk a detských ihrísk, amfiteátrov, investície do rekonštrukcie nevyužívaných objektov v obci pre komunitnú/spolkovú činnosť vrátane rekonštrukcie existujúcich kultúrnych domov;
- zriadenie nových, prístavba, prestavba, rekonštrukcia a modernizácia existujúcich domov smútku vrátane ich okolia
- investície súvisiace so zvyšovaním kvality života obyvateľov - investície spojené s odstraňovaním malých tzv. divokých skládok odpadov resp. opusteného odpadu
- investície súvisiace so zvýšením bezpečnosti a prevencie proti vandalizmu na verejných priestoroch (montáž kamerových systémov a iných bezpečnostných prvkov)
- investície súvisiace s vytváraním podmienok pre rozvoj podnikania – rekonštrukcie nevyužívaných objektov v obci pre podnikateľskú činnosť, výstavba/rekonštrukcia tržníc pre podporu predaja miestnych produktov

Prijímateľ podpory: • obce vo vidieckych oblastiach s počtom obyvateľov do 1000(vrátane); • združenia/skupiny obcí.

Podopatrenie: 7.5 Podpora investícií pre verejné využívanie rekreačnej infraštruktúry, informačnej a drobnej infraštruktúry cestovného ruchu

Názov operácie: Rozvoj a marketing vidieckeho cestovného ruchu

Opis operácie:

- investície, ktoré súvisia s vytvorením, udržiavaním, obnovou a skvalitňovaním turisticky zaujímavých bodov a miest vrátane príslušnej infraštruktúry - kultúrne a prírodné dedičstvo, národné kultúrne pamiatky a pamiatkové územia, prírodné úkazy,

historické, prírodné a iné zaujímavosti, zriadenie múzejných zariadení a galerijných zariadení a pod.;

- investície do rekreačnej infraštruktúry, turistických informácií a informačných tabúl v turistických lokalitách na verejné využitie, budovanie drobných obslužných zariadení pre turistov; - marketing a manažment služieb vidieckeho cestovného ruchu a propagácie územia rôznymi formami (tlačené/elektronické formy propagácie, podujatia zamerané na propagáciu, veľtrhy ...);
- budovanie, rekonštrukcia náučných chodníkov, cykloturistických chodníkov, ich napojenie na náučné chodníky, budovanie doplnkovej infraštruktúry (odpočinkové miesta, prístrešky, stojany na bicykle a pod.), výstavba vyhliadkových veží, budovanie, údržba a obnova cykloturistického značenia na existujúcich cykloturistických trasách;
- informačné body, smerové tabule, KIOSK.

Prijímateľ podpory: 1. obce vo vidieckych oblastiach s počtom obyvateľov do 1000 (vrátane).
2. združenia/skupiny obcí.

A.III Zhodnotenie súčasného stavu územia

SWOT analýza potenciálu rozvoja obce

Zhodnotenie súčasného stavu územia formou SWOT analýzy je spracovaná na základe auditu rozvojových zdrojov obce Kráľovičove Kračany . Analýza sa dotýka 4 oblastí: **1.** Poloha, prírodné pomery, životné prostredie **2.** Bytový fond, dopravná a technická infraštruktúra. **3.** Ľudské zdroje, trh práce, školstvo, zdravotníctvo, sociálna oblasť, šport, kultúra **4.** Hospodárstvo, ekonomický rozvoj

Poloha, prírodné pomery, životné prostredie

| Silné stránky | Slabé stránky |
|---|--|
| <ul style="list-style-type: none">• dobrá geografická poloha vzhľadom k rozvojovým pólom Bratislava, Dunajská Streda, Győr• blízkosť okresného centra• veľmi priaznivé prírodné podmienky pre rozvoj poľnohospodárstva a cestovného ruchu• prírodné lokality s významnými estetickými a biologickými hodnotami• absencia väčších zdrojov znečisťovania živ. prostredia - dobrá kvalita živ. prostredia | <ul style="list-style-type: none">• vysoký podiel ornej pôdy na úkor lesných a trv. trávnych porastov - intenzívne využívaná poľnohospodárska pôda (veľké bloky parciel ornej pôdy)• absencia verejnej kanalizácie• nedostatok kvalitnej verejnej zelene• absencia verejnej obecnej kompostárne |
| Príležitosti | Ohrozenia |
| <ul style="list-style-type: none">• zintenzívnenie spolupráce s okolitými obcami ako aj cezhraničnej spolupráce• zvýšenie ekologickej stability územia – uplatnenie princípov trvalo udržateľného rozvoja v ďalšom rozvoji územia• realizovanie projektov zameraných na zlepšenie stavu životného prostredia vo všetkých jeho zložkách• realizácia projektov podporujúcich využitie obnoviteľných zdrojov energie• revitalizácia a rozšírenie verejnej zelene a verejných priestranstiev• vybudovanie verejnej kanalizácie• vybudovanie kompostárne | <ul style="list-style-type: none">• stagnácia už nadviazanej lokálnej, regionálnej, ako aj medzinárodnej spolupráce, resp. nenadviažu sa nové partnerské vzťahy• znižovanie ekologickej stability krajiny v dôsledku zintenzívnenia sa stresových faktorov (znečisťovanie prírody vplyvom rozvoja dopravy)• nadmerné využívanie umelých hnojív spôsobujúce acidifikáciu pôdy |

Bytový fond, dopravná a technická infraštruktúra

| Silné stránky | Slabé stránky |
|---|--|
| <ul style="list-style-type: none"> • koncentrácia bytov v rodinných domoch • dynamický rozvoj individuálnej bytovej výstavby po roku 2000 • veľký záujem o bývanie v obci • dostupnosť širokopásmového internetu • dobrý technický stav miestnych komunikácií | <ul style="list-style-type: none"> • nedostatok možností nájomného bývania v obci • nedostatok stavebných pozemkov pre IBV • neúplný chodníkový systém • absencia cyklistických chodníkov • absencia kompostárne • absencia verejnej kanalizácie obce • absencia verejného vodovodu • nevyhovujúci technický stav verejného osvetlenia • absencia kvalitného chodníkového systému v miestnej časti Etreho Kračany |
| Príležitosti | Ohrozenia |
| <ul style="list-style-type: none"> • podpora projektov rozvoja bývania v obci - výstavba nájomných bytov • obstaranie obecných nájomných bytov (aj pre sociálne slabších) • rekonštrukcia miestnych komunikácií • rekonštrukcia miestneho chodníkového systému • vybudovanie cyklistických chodníkov • vybudovanie verejnej kanalizácie • vybudovanie verejného vodovodu • vybudovanie obecnej verejnej kompostárne • rekonštrukcia verejného osvetlenia • vybudovanie chodníkového systému v miestnej časti Etreho Kračany | <ul style="list-style-type: none"> • nedostatok finančných prostriedkov na ďalšie skvalitnenie technickej infraštruktúry • nevybudovanie verejnej kanalizácie • nevybudovanie verejného vodovodu • nevybudovanie obecnej verejnej kompostárne • devastovanie miestnych komunikácií (z dôvodu nedostatku financií na ich údržbu) |

Ludské zdroje, trh práce, školstvo, zdravotníctvo, sociálna oblasť, šport, kultúra

| Silné stránky | Slabé stránky |
|--|---|
| <ul style="list-style-type: none"> • multikultúrny charakter obyvateľstva • postupne zvyšujúci záujem o bývanie v obci (migračný prírastok obyvateľstva) • rast počtu obyvateľstva v obci od 2001 • potenciál nových zdrojov zamestnanosti v sektore služieb cestovného ruchu • dobrá spolupráca obecného zastupiteľstva s aktérmi lokálneho života • vysoká angažovanosť obce o spoluprácu s ďalšími obcami v riešení spoločných problémov | <ul style="list-style-type: none"> • nepriaznivá veková štruktúra obyvateľstva • vysoká miera nezamestnanosti • nevyhovujúca vzdelanostná úroveň obyvateľstva - nízky podiel obyvateľstva s vysokoškolským vzdelaním • nevyhovujúci technický stav budovy materskej školy • nevyhovujúci technický stav budovy požiarnej zbrojnice • nevyhovujúci technický stav budovy obecného úradu |
| Príležitosti | Ohrozenia |
| <ul style="list-style-type: none"> • rozvoj cestovného ruchu a multifunkčného poľnohospodárstva – kladný vplyv na tvorbu nových pracovných miest • obnovenie a rozvíjanie tradičných remesiel - tvorba nových pracovných miest • rozvoj celoživotného učenia ako záruky rozvoja adaptability pracovnej sily • zvýšenie starostlivosti o starých obyvateľov obce • rekonštrukcia budovy materskej školy • vybudovanie nových detských ihrísk • rekonštrukcia budovy požiarnej zbrojnice • zvýšenie počtu kultúrnych podujatí organizovaných v obci • rekonštrukcia budovy obecného úradu | <ul style="list-style-type: none"> • výraznejšie starnutie populácie • odchod mladých a vzdelaných ľudí z obce z dôvodu chýbajúcich perspektív v obci, ako aj v jej mikropriestore • rast marginalizácie, vytlačanie čoraz väčšieho počtu rizikových skupín účastníkov z trhu práce a prehĺbenie sociálnej exklúzie • nedostatok finančných prostriedkov na skvalitnenie kultúrno-spoločenskej infraštruktúry obce • nedostatok finančných prostriedkov na rozvoj sociálnej infraštruktúry |

Hospodárstvo, ekonomický rozvoj

| Silné stránky | Slabé stránky |
|---|--|
| <ul style="list-style-type: none"> • veľký potenciál pre rozvoj cykloturistiky, agroturistiky • priaznivé podmienky pre multifunkčné poľnohospodárstvo – tradícia podnikania v poľnohospodárstve • zvyšujúci záujem o cykloturistiku a vidiecku turistiku | <ul style="list-style-type: none"> • nízka efektívnosť poľnohospodárskej výroby • zastaranosť technického vybavenia, strojov a zariadení v poľnohospodárskych podnikoch - nedostatočná kapitálová vybavenosť agropodnikov • absencia materiálno-technickej základne a lokálneho marketingu cestovného ruchu • absencia ubytovacích a reštauračných služieb |
| Príležitosti | Ohrozenia |
| <ul style="list-style-type: none"> • zvyšujúci záujem o cykloturistiku, agroturistiku a bioprodukty • rozvoj nepotravinárskeho poľnohospodárstva - diverzifikácia tradičných činností poľnohospodárskych subjektov (napr. rozvoj agroturistiky, pestovanie liečivých rastlín, rozvíjanie ovocinárstva, poľovníctvo, oživenie remesiel) • podpora rozvoja služieb cestovného ruchu • rozvoj spolupráce subjektov hospodárskeho života • efektívne využitie podporných programov na rozvoj poľnohospodárstva a vidieka • vytvorenie konkurencieschopného marketingu pre lokálny rozvoj (napr. produktov cestovného ruchu) v spolupráci s partnerskými obcami i mestami • vytvorenie konkurencieschopných pracovných podmienok pre riadenie rozvoja obce rekonštrukciou budovy obecného úradu | <ul style="list-style-type: none"> • nerozvíjanie marketingu územia a úrovne poskytovaných služieb cestovného ruchu • nezáujem o turistické produkty obce i regiónu • implementácia investičných programov bez rešpektovania princípov trvalo udržateľného rozvoja • neschopnosť subjektov písať kvalitné projekty a využívať podporné programy štátu a EÚ • znehodnocovanie prírodného agropotenciálu územia |

Kľúčové disparity a hlavné faktory rozvoja

Kľúčové disparity

- Starnúca populácia
- Málo pracovných príležitostí a nízke príjmy obyvateľov
- Vysoká miera nezamestnanosti
- Nedostatok obecných nájomných bytov v obci, odchod mladých rodín z obce
- Nedostatok stavebných pozemkov pre IBV
- Nevyužívanie kultúrneho a prírodného potenciálu obce v oblasti cestovného ruchu pre vytváranie turistických produktov a služieb – zaostávanie za ostatnými obcami v okolí
- Nízka úroveň kvality verejnej infraštruktúry a služieb
- Absencia cyklistických chodníkov do susedných obcí
- Nedostatočná kvalita ľudských zdrojov a spoločenského života
- Nevyhovujúci technický stav budovy materskej školy
- Nevyhovujúci technický stav budovy požiarnej zbrojnice
- Nevyhovujúci technický stav budovy obecného úradu
- Havarijný technický stav budovy kultúrneho domu v miestnej časti Jastrabie Kračany
- Absencia verejnej kanalizácie
- Absencia verejného vodovodu
- Absencia detských ihrísk v miestnych častiach: Lesné Kračany, Jastrabie Kračany, Kľučiarove Kračany
- Nevyhovujúci technický stav systému verejného osvetlenia
- Nízka kvalita základných a doplnkových služieb CR a vidieckeho turizmu

Hlavné faktory rozvoja

- ✓ Využitie výhodných polohových a prírodných podmienok obce
- ✓ Bohatý prírodný, kultúrny a historický potenciál pre rozvoj cestovného ruchu
- ✓ Tradícia kultúrnych podujatí a festivalov v obci
- ✓ Rekonštrukcia miestnych komunikácií a chodníkov
- ✓ Vybudovanie verejnej kanalizačnej siete
- ✓ Nárast počtu nových pracovných príležitostí a zvýšenie príjmov obyvateľstva
- ✓ Skvalitnenie životného prostredia – rozšírenie a revitalizácia verejnej zelene
- ✓ Zachovanie kultúrno-historického dedičstva
- ✓ Vytvorenie podmienok pre poskytovanie kvalitnejších verejných služieb
- ✓ Rozvoj ľudských zdrojov a spoločenského života
- ✓ Fondy EÚ a národné zdroje na podporu hospodárskeho rozvoja obce a podporu podnikateľov
- ✓ Trendy v cestovnom ruchu – zvýšený záujem o vidiecku turistiku, cykloturistiku a agroturistiku, aktívny cestovný ruch, krátkodobé pobyty
- ✓ Budovanie cyklistických chodníkov
- ✓ Využívanie obnoviteľných zdrojov energie (napr. na vykurovanie verejných budov)
- ✓ Vybudovanie obecnej kompostárne
- ✓ Využitie zdrojov z EŠIF na realizáciu investičných a neinvestičných projektov

B – Strategická časť

Strategická časť obsahuje stratégiu rozvoja obce pri zohľadnení jeho vnútorných špecifik a určí hlavné ciele a priority rozvoja obce pri rešpektovaní princípov regionálnej politiky v záujme dosiahnutia vyváženého udržateľného rozvoja územia.

Pri spracovaní tohto dokumentu boli plno akceptované najvýznamnejšie rozvojové dokumenty týkajúce sa územia obce – Partnerská dohoda Slovenskej republiky na roky 2014-2020, ako aj s Národná stratégia regionálneho rozvoja SR (schválený uznesením Vlády SR č. 222 zo 14. mája 2014), Koncepcia územného rozvoja Slovenska 2001 (KURS 2001), Program hospodárskeho a sociálneho rozvoja Trnavského samosprávneho kraja na roky 2009-2015, Územný plán Trnavského samosprávneho kraja, Regionálna inovačná stratégia Trnavského samosprávneho kraja, Územný plán obce Kráľovičove Kračany, ako aj zákon č. 539/2008 Z.z. o podpore regionálneho rozvoja.

Zákon č. 539/2008 Z.z. o podpore regionálneho rozvoja definuje Program hospodárskeho rozvoja a sociálneho rozvoja obce nasledovne v § 8:

Program hospodárskeho rozvoja a sociálneho rozvoja obce

(1) Program hospodárskeho rozvoja a sociálneho rozvoja obce je strednodobý rozvojový dokument, ktorý je vypracovaný v súlade s cieľmi a prioritami ustanovenými v národnej stratégii a zohľadňuje ciele a priority ustanovené v programe hospodárskeho rozvoja a sociálneho rozvoja vyššieho územného celku, na území ktorého sa obec nachádza, a je vypracovaný podľa záväznej časti územnoplánovacej dokumentácie obce.

(2) Vypracovanie programu hospodárskeho rozvoja a sociálneho rozvoja obce zabezpečuje obec pri uplatnení partnerstva.

(3) Program hospodárskeho rozvoja a sociálneho rozvoja obce pozostáva z analyticko-strategickej časti a programovej časti.

(4) Analyticko-strategická časť obsahuje najmä

a) súhrnnú geografickú, kultúrno-historickú a sociálno-ekonomickú charakteristiku obce a charakteristiku stavu vybavenosti a obsluhy územia obce,

b) hodnotenie a analýzu hospodárskej situácie, sociálnej situácie, environmentálnej situácie a situácie v oblasti kultúry a vybavenosti a obsluhy územia obce,

c) analýzu väzieb strategických dokumentov v oblasti regionálneho rozvoja s územím obce,

d) určenie rozvojového potenciálu a limitov rozvoja územia obce, definovanie podmienok udržateľného rozvoja obce,

e) stratégiu rozvoja obce, pri zohľadnení jej vnútorných špecifik, ktorá určí hlavné smery, priority a ciele rozvoja obce,

f) analýzu finančných potrieb a možností financovania programu hospodárskeho rozvoja a sociálneho rozvoja obce.

(5) Programová časť obsahuje najmä

a) zoznam opatrení a aktivít na zabezpečenie realizácie programu hospodárskeho rozvoja a sociálneho rozvoja obce,

b) inštitucionálne zabezpečenie a organizačné zabezpečenie realizácie programu hospodárskeho rozvoja a sociálneho rozvoja obce,

c) finančné zabezpečenie jednotlivých opatrení a aktivít, inštitucionálnej a organizačnej stránky realizácie

programu hospodárskeho rozvoja a sociálneho rozvoja obce,

- d) systém monitorovania a hodnotenia plnenia programu hospodárskeho rozvoja a sociálneho rozvoja obce s ustanovením merateľných ukazovateľov,
- e) časový harmonogram realizácie programu hospodárskeho rozvoja a sociálneho rozvoja obce.
- (6) Aktualizácia programu hospodárskeho rozvoja a sociálneho rozvoja obce sa vypracúva podľa potreby.
- (7) Program hospodárskeho rozvoja a sociálneho rozvoja obce a jeho aktualizáciu schvaľuje obecné zastupiteľstvo.
- (8) Schválenie programu hospodárskeho rozvoja a sociálneho rozvoja obce a príslušnej územnoplánovacej dokumentácie, ak jej spracovanie vyžaduje osobitný predpis,⁸⁾ je podmienkou na predloženie žiadosti obce o poskytnutie finančného príspevku zo štátneho rozpočtu a z doplnkových zdrojov podľa § 4 ods. 2.

Pôsobnosť obcí pri podpore regionálneho rozvoja zákon č. 539/2008 Z.z. o podpore regionálneho rozvoja definuje nasledovne v § 12:

Obec vo svojej pôsobnosti na účely podpory regionálneho rozvoja

- a) analyzuje a hodnotí úroveň rozvoja svojho územia a jeho častí, zabezpečuje jeho trvalo udržateľný hospodársky rozvoj, sociálny rozvoj a územný rozvoj,
- b) zabezpečuje a koordinuje vypracovanie a realizáciu programu hospodárskeho rozvoja a sociálneho rozvoja obce, pravidelne ho monitoruje a každoročne vyhodnocuje jeho plnenie, zabezpečuje súlad programu hospodárskeho rozvoja a sociálneho rozvoja obce s územnoplánovacou dokumentáciou, ak jej spracovanie vyžaduje osobitný predpis,
- c) spolupracuje s vyšším územným celkom, na území ktorého sa obec nachádza, na príprave a realizácii programu hospodárskeho rozvoja a sociálneho rozvoja vyššieho územného celku a na účely evidencie poskytuje vyššiemu územnému celku program hospodárskeho rozvoja a sociálneho rozvoja obce,
- d) podieľa sa na plnení úloh, ktoré súvisia so zameraním podpory regionálneho rozvoja podľa § 3, v spolupráci s ministerstvom a ostatnými sociálno-ekonomickými partnermi, ktorí sa nachádzajú na území obce,
- e) vytvára podmienky na vznik a rozvoj územnej spolupráce a partnerstiev,
- f) spolupracuje s ďalšími obcami, regiónmi a územnými celkami alebo s orgánmi iných štátov, ktoré plnia funkcie územnej samosprávy,
- g) podporuje rozvoj podnikateľských aktivít potrebných na rozvoj obce.

Stratégia, priority a ciele Partnerskej dohody Slovenskej republiky na roky 2014-2020 budú implementované prostredníctvom operačných programov v rámci jednotlivých cieľov politiky EÚ. Program hospodárskeho a sociálneho rozvoja obce Kráľovičove Kračany zohľadňuje možnosti získavania zdrojov z operačných programov na roky 2014-2020. Podľa cieľov politiky Európskej únie obec Kráľovičove Kračany leží v NUTS 2 regióne, ktorý spadá pod kategórie menej rozvinuté regióny (HDP na obyvateľa < 75 % priemeru EÚ-27).

Európska územná spolupráca, v rámci ktorej pre riešené územie veľký význam má cezhraničná spolupráca implementovaná prostredníctvom operačných programov Program cezhraničnej spolupráce Maďarsko – Slovenská republika 2014-2020, Program cezhraničnej spolupráce Slovenská republika – Česká republika 2014-2020 a Program cezhraničnej spolupráce Rakúska spolková republika – Slovenská republika 2014-2020.

Tento programový dokument plne zohľadňuje horizontálne priority, ktoré sú svojím charakterom a vplyvmi prierezovými témami všetkých priorít a budú rešpektované pri

každom projekte/skupine projektov operačných programov, bez ohľadu na podporovaný tému alebo územie.

Územné plánovanie

Územné plánovanie patrí k dôležitým nástrojom rozvoja sídiel. Územnoplánovacia dokumentácia komplexne rieši priestorové usporiadanie a funkčné využívanie územia, zosúladzuje záujmy a činnosti ovplyvňujúce územný rozvoj, životné prostredie a ekologickú stabilitu a ustanovuje regulatívy priestorového usporiadania a funkčného využívania územia.

Obstarávanie územných plánov v súlade s novelami stavebného zákona č. 50/1976 Zb. patrí do kompetencie obcí. Územné plánovanie komplexne rieši funkčné využitie územia, jeho cieľom je vytvárať predpoklady k súladu výstavby a iných činností ovplyvňujúcich rozvoj obce.

Obec má platný Územný plán obce.

Strategický program a akčný plán Programu hospodárskeho a sociálneho rozvoja obce Kráľovičove Kračany sú v súlade s globálnym cieľom, strategickými cieľmi a prioritami Programu hospodárskeho a sociálneho rozvoja Trnavského samosprávneho kraja na roky 2009-2015.

V rámci obdobia rokov 2009 – 2015 si Trnavský samosprávny kraj zdefinoval strategické oblasti, ktoré vytvárajú základnú štruktúru rozvojovej stratégie programu hosp. a soc. rozvoja kraja:

➤ **Priemysel**

Priority: *Podpora rastu priemyslu v regióne*

Ludský potenciál pre potreby priemyslu

Infraštruktúra pre rozvoj priemyslu

Rámec pre spoluprácu zainteresovaných strán

➤ **Energetika**

Priorita: *Energetická politika*

➤ **Vidiek**

Priorita: *Vidiék TTSK, ekvivalent kvality mestského života*

➤ **Regionálna inovačná stratégia**

Priorita: *Prostredie samosprávneho kraja naklonené inováciám*

PHSR Trnavského samosprávneho kraja osobitnú pozornosť venuje aj cestovnému ruchu v kraji. Strategická vízia v oblasti CR: „Trnavský samosprávny kraj – centrum kultúrneho a spoločenského života na Západnom Slovensku, ako základnej podmienky trvalého rozvoja cestovného ruchu.“ Poslanie v oblasti CR: „Poslaním Trnavského samosprávneho kraja v oblasti cestovného ruchu a jeho propagácie je pritiahnúť pozornosť širokého spektra obyvateľov a turistov a vytvárať atraktívne podmienky pre podnikanie v cestovnom ruchu.“

PHSR Trnavského samosprávneho kraja osobitnú pozornosť venuje aj cestným komunikáciám, kde strategická vízia je definovaná nasledovne: „Trnavský samosprávny kraj

– kraj s najkvalitnejšou (kvantitatívne i kvalitatívne) a najzjazdnejšou cestnou infraštruktúrou na Slovensku, ktorá je udržiavaná po celý rok“

PHSR Trnavského samosprávneho kraja osobitnú pozornosť venuje aj vzdelávaniu, kde strategická vízia je nasledovná: „Trnavský samosprávny kraj sa stane najmodernejším regiónom Slovenska, ktorý bude lákať rodičov detí a študentov priateľským prostredím pre život a ich štúdium.“

Bude samosprávou slobodných, spokojných a sebavedomých ľudí, ktorým bude poskytovať priaznivé podmienky pre ich vlastnú osobnú iniciatívu, schopnosti, nadanie a cestu za vlastným šťastím prostredníctvom poskytovania tých najlepších podmienok pre rozvoj školského systému na jeho území.

PHSR Trnavského samosprávneho kraja v oblasti športu má strategickú víziu: TTSK - región s najzdravšou populáciou v SR, ktorá sa pravidelne vo voľných chvíľach venuje športovým aktivitám (rekreačným i výkonnostným) rozmanitého druhu. TTSK- región s diverzifikovanou športovou infraštruktúrou dostupnou v každej časti regiónu a dostupnou pre každého obyvateľa regiónu.

PHSR Trnavského samosprávneho kraja definuje nasledovnú víziu pre kultúru a umenie: Kultúra sa stane trvalou súčasťou života obyvateľov Trnavského kraja a Trnavský kraj sa stane synonymom pre kultúru vo všetkých jej podobách.

PHSR Trnavského samosprávneho kraja definuje nasledovnú víziu pre sociálne služby: TTSK bude krajom poskytujúcim základnú kvalitu života občanom vo svojom regióne, v ťažkých životných situáciách (seniori, občania s ťažkým zdravotným postihnutím, rodiny s deťmi, osoby ohrozené sociálnym vylúčením a marginalizované skupiny občanov). Základné životné potreby cieľovej skupiny občanov, potrebujúcich sociálnu pomoc, budú zabezpečené spolu s obecnými samosprávnymi orgánmi a s neverejnými poskytovateľmi služieb sociálnej pomoci.

PHSR Trnavského samosprávneho kraja definuje nasledovnú víziu pre životné prostredie: Územie TTSK bude najčistejším a najzdravším priestorom pre súčasný i budúci život v regióne. Prostredie TTSK bude pre podnikateľov, inštitúcie aj bežných ľudí motivujúcim k obmedzovaniu ekologických dopadov vlastných aktivít na životné prostredie v regióne.

PHSR Trnavského samosprávneho kraja definuje nasledovnú víziu pre zdravotníctvo: TTSK bude krajom s optimalizovanou sieťou zdravotníckych zariadení, s dostupnou kvalitnou zdravotnou starostlivosťou a efektívnym využívaním zdrojov. TTSK bude krajom, kde bude vlastníctvo zdravotníckych zariadení spoločnou zodpovednosťou štátu, kraja, miest a aktívnych lokálnych podnikov.

PHSR Trnavského samosprávneho kraja definuje nasledovnú víziu pre kraj: *„Trnavský samosprávny kraj bude konkurencieschopným a všestranne najrozvinutejším regiónom Slovenska, hospodárne spravovaným a efektívne využívajúcim všetky zdroje pre tvorbu nových hodnôt za súčasného zachovania prírodných, kultúrnych a historických hodnôt, pamiatok regiónu a životného prostredia. Bude samosprávou slobodných, spokojných a sebavedomých ľudí.“*

Zámerom tejto kapitoly je identifikácia prioritných rozvojových oblastí obce a zároveň stanovenie strategických cieľov, priorít a opatrení predstavujúcich rozvojovú stratégiu obce nadväzujúcu na výsledky komplexného auditu rozvojového potenciálu záujmového územia, na SWOT analýzu a na vyššie uvedené programové dokumenty.

Globálnym cieľom Programu hospodárskeho a sociálneho rozvoja obce Kráľovičove Kračany je podporiť vyvážený rozvoj v obci prostredníctvom postupného zvyšovania jej konkurencieschopnosti. Strategickým cieľom obce je vytvorenie vhodného sociálnoekonomického a trvalo udržateľného prostredia, ktoré bude podporovať vlastné úsilie a výkony obyvateľov pri tvorbe pracovných príležitostí, povedie jednotlivcov k dobrovoľnej zodpovednosti o sociálne slabších a o životné prostredie.

Cieľom rozvojovej stratégie je vybudovať príťažlivú obec pre vlastných obyvateľov ako aj návštevníkov obce, zlepšiť občiansku a technickú infraštruktúru obce, zlepšiť súčasný stav životného prostredia v obci, zviditeľniť obec pre potenciálnych turistov a potenciálnych podnikateľov a tým aj posilniť miestnu ekonomiku.

Vychádzajúc z analýzy existujúceho stavu hospodárskych a sociálnych podmienok v obci boli identifikované nasledovné strategické prioritné rozvojové oblasti obce:

- Trvalo udržateľný ekonomický rozvoj obce
- Investície do občianskej infraštruktúry obce
- Investície do dopravnej a technickej infraštruktúry obce
- Rozvoj bývania a rast počtu obyvateľstva obce
- Ochrana životného prostredia

Strategický cieľ v hospodárskej oblasti: Trvalo udržateľný hospodársky rozvoj založený na miestnych zdrojoch.

Strategický cieľ v sociálnej oblasti: Kvalitné sociálne služby zabezpečujúce spokojnosť medzi obyvateľmi obce.

Strategický cieľ v environmentálnej oblasti: Zdravé životné prostredie v obci Kráľovičove Kračany

Strategická vízia obce Kráľovičove Kračany

Riadiaci tím a pracovné skupiny formulovali nasledovnú strategickú víziu obce Kráľovičove Kračany :

„Chceme, aby v roku 2020 v každej prioritnej oblasti (v hospodárskej, sociálnej, environmentálnej) obec Kráľovičove Kračany bola konkurencieschopná. Obec sa intenzívne bude starať o marginalizované skupiny a bude podporovať rovnosť príležitostí. Ľudia sa budú zaujímať o dianie v obci a venovať svoj čas aj skrášľovaniu svojho okolia a obce.

Miestna ekonomika bude založená na miestnych zdrojoch, kde veľký význam bude mať cestovný ruch. Každoročne organizované festivaly (Slávnosti Sv. Štefana atď.) budú priláhať množstvo ľudí i zo širšieho regiónu obce.

Miestna občianska infraštruktúra bude kvalitná: budova obecného úradu bude kompletne zrekonštruovaná, budova materskej školy bude zrekonštruovaná a bude mať zvýšenú kapacitu v nadstavbe, pre mládež budú k dispozícii nové detské ihriská v miestnych častiach: Lesné Kračany, Jastrabie Kračany, Kľučiarove Kračany. Členovia Dobrovoľného

hasičského zboru budú mať kvalitné pracovné podmienky v dôsledku kompletnej rekonštrukcie budovy požiarnej zbrojnice.

V obci budú kvalitné podmienky na bývanie. V obci budú k dispozícii novovybudované obecné nájomné byty a novovytvorené stavebné pozemky pre individuálnu bytovú výstavbu.

Technická infraštruktúra obce bude na vysokej úrovni. Doprava na miestnych komunikáciách bude lepšia v dôsledku rekonštrukcie miestnych komunikácií a rozšírenia systému miestnych chodníkov. Verejné osvetlenie bude zrekonštruované.

Kvalita životného prostredia bude vysoká: verejná kanalizačná sieť bude vybudovaná, kvalitnejší separovaný zber bude podporiť aj nová kompostáreň. Verejná zeleň bude rozšírená, jazero v miestnej časti Jastrabie Kračany bude revitalizované a okolo jazera bude vytvorená nová oddychová zóna pre miestnych i návštevníkov obce.

Na dosiahnutie uvedenej strategickej vízie bude potrebné naplniť strategický cieľ rozvoja obce Kráľovičove Kračany na roky 2016 – 2020. Strategickým cieľom rozvoja obce je: *Vytvorenie podmienok na zvyšovanie kvality života obyvateľov i návštevníkov obce Kráľovičove Kračany aktívnym prístupom k podpore hospodárskej a sociálnej oblasti pri súčasnom skvalitňovaní životného prostredia obce.*

Tabuľka strategických cieľov a opatrení

| Vízia obce Kráľovičove Kračany „Obec Kráľovičove Kračany – atraktívna obec so spokojným a aktívnym obyvateľstvom vo vysokokvalitnom životnom prostredí, obec zabezpečujúca kvalitné služby pre obyvateľov i návštevníkov obce.“ | | | | | | | | | | | | |
|--|--|--|--|--|--|---|--|---|---|--|--|--|
| 1. Prioritná oblasť – Hospodárska | | | | | | 2. Prioritná oblasť – Sociálna | | | | | | 3. Prioritná oblasť – Environmentálna |
| Cieľ: Zvýšiť podiel malých a stredných podnikateľov v lokálnej ekonomike | Cieľ: Rast zamestnaností založený na kvalifikovanej a flexibilnej pracovnej sile, rozvoj inkluzívneho trhu práce a rovnosti príležitostí | Cieľ: Rozvoj a modernizácia dopravnej infraštruktúry | Cieľ: Rozvoj inžinierskych sietí | Cieľ: Zníženie energetickej náročnosti verejných budov | Cieľ: Podpora rozvoja verejnej hromadnej dopravy | Cieľ: Optimalizovať občiansku infraštruktúru obce | Cieľ: Zlepšiť sociálne služby v obci | Cieľ: Aktívne občianstvo | Cieľ: Kultúrne dedičstvo | Cieľ: Kvalitné priestorové podmienky pre riadenie rozvoja obce | Cieľ: Skvalitňovanie bytovej situácie | Cieľ: Zabezpečiť rast počtu obyvateľstva obce |
| Opatrenie 1.1: Posilnenie miestnych malých a stredných podnikateľov, posilnenie marketingu obce | Opatrenie 2.1: Podpora vytvárania nových pracovných miest v obci | Opatrenie 1.1: Rozvoj cestnej infraštruktúry | Opatrenie 2.1: Výstavba, rozšírenie a skvalitnenie inžinierskych sietí | Opatrenie 3.1. Rekonštrukcia verejných budov | Opatrenie 4.1. Skvalitnenie podmienok cestovania autobusmi | Opatrenie 1.1: Budovanie a rozvoj občianskej infraštruktúry | Opatrenie 2.1: Rozvoj sociálnych služieb | Opatrenie 3.1. Vytvorenie podmienok na podporu aktívneho občianstva | Opatrenie 4.1. Vytvorenie podmienok na ochranu kultúrneho dedičstva | Opatrenie 5.1. Vytvorenie kvalitných priestorových podmienok pre riadenie rozvoja obce | Opatrenie 1.1: Podpora rozvoja individuálnej bytovej výstavby Opatrenie 1.2: Rozvoj výstavby bytových domov | Opatrenie 1.2. Vytvorenie priaznivých podmienok bývania v obci |
| | | | | | | | | | | | | Opatrenie 1.1: Využívanie alternatívnych a obnoviteľných zdrojov energie Opatrenie 1.2: Riešenie problémov odpadového hospodárstva Opatrenie 1.3: Revitalizácia verejných priestorov Opatrenie 1.4: Ochrana vodných zdrojov územia vybudovaním verejnej kanalizácie |

C – Programová časť

Programová časť obsahuje strategické prioritné rozvojové oblasti obce, definovanie strategických cieľov pri jednotlivých prioritných oblastiach, priority, zoznam opatrení a aktivít na zabezpečenie realizácie programu rozvoja obce. Program obsahuje podrobnejšie rozpracovanie strategických cieľov v hospodárskej, sociálnej a environmentálnej politike na úroveň opatrení a aktivít.

- **Strategická prioritná rozvojová oblasť č.1: Trvalo udržateľný ekonomický rozvoj obce**

Strategický cieľ: Zabezpečiť trvalo udržateľný hospodársky rast v miestnej ekonomike a v okolí obce, ktorý je základom hospodárskeho a sociálneho postavenia obyvateľov obce. Podpora multifunkčného poľnohospodárstva, priemyslu a služieb - vrátane cestovného ruchu ako perspektívneho hospodárskeho odvetvia obce. Zvýšenie atraktivity obce pre malých a stredných podnikateľov, zvýšenie zamestnanosti obyvateľov obce.

Cieľ 1: Zvýšiť podiel malých a stredných podnikateľov v lokálnej ekonomike

Opatrenie 1.1: Posilnenie miestnych malých a stredných podnikateľov, posilnenie marketingu obce

Aktivita:

- Podpora zvýšenia konkurencieschopnosti malých a stredných podnikateľov
- Podpora diverzifikácie lokálnej ekonomiky
- Podpora budovania zariadení na vidiecky cestovný ruch a agroturistiku
- Podpora rozvoja turistickej infraštruktúry obce
- Zintenzívnenie spolupráce s aktérmi hospodárskeho života doma i v zahraničí
- Účasť obce na projektoch podporujúcich cestovný ruch v danom regióne

Cieľ 2: Rast zamestnanosti založený na kvalifikovanej a flexibilnej pracovnej sile, rozvoj inkluzívneho trhu práce a rovnosti príležitostí

Opatrenie 2.1: Podpora vytvárania nových pracovných miest v obci

Aktivita:

- Podpora rekvalifikačných kurzov a vzdelávacích programov poskytujúcich rôzne kvalifikácie s ohľadom na dynamiku trhu práce
- Podpora programov na elimináciu prejavov diskriminácie na trhu práce postavenej na akomkoľvek základe

- **Strategická prioritná rozvojová oblasť č. 2: Investície do občianskej infraštruktúry obce**

Strategický cieľ: Zabezpečiť dostupnosť kvalitnej občianskej infraštruktúry v školskej, sociálnej, zdravotnej, športovej a kultúrnej oblasti. Zníženie percenta sociálne ohrozených a vylúčených obyvateľov obce. Rozvoj sociálnych služieb a podpora integrácie rôznych skupín obyvateľov do spoločenského života. Zlepšenie sociálnej starostlivosti a služieb pre

marginalizované skupiny a deti, podpora sociálneho zapojenia nezamestnaných. Rozvoj aktívneho občianstva.

Cieľ 1: Optimalizovať občiansku infraštruktúru obce

Opatrenie 1.1: Budovanie a rozvoj občianskej infraštruktúry

Aktivity:

- Oprava, rekonštrukcia a výstavba objektov občianskej infraštruktúry
- Podpora kultúry, športu, školských a voľnočasových programov
- Rekonštrukcia a výstavba športových zariadení
- Rekonštrukcia budovy materskej školy
- Rekonštrukcia budovy požiarnej zbrojnice
- Rekonštrukcia budovy obecného úradu
- Vybudovanie 3 detských ihrísk
- Rekonštrukcia budovy kultúrneho domu v miestnej časti Jastrabie Kračany

Cieľ 2: Zlepšiť sociálne služby v obci

Opatrenie 2.1: Rozvoj sociálnych služieb

Aktivity:

- Poradenstvo v školskej, sociálnej, zdravotnej a kultúrnej oblasti
- Rozšírenie osvetu s protidrogovou a protialkoholickou tematikou
- Rozširovanie opatrovateľských služieb pre obyvateľov
- Koordinovanie poskytovania sociálnej pomoci v obci
- Rozšírenie sociálnej starostlivosti a služieb pre marginalizované skupiny a deti a podpora sociálneho zapojenia nezamestnaných

Cieľ 3: Aktívne občianstvo

Opatrenie 3.1. Vytvorenie podmienok na podporu aktívneho občianstva

Aktivity:

- Realizovanie permanentného dialógu samosprávnych orgánov obce s obyvateľmi, zabezpečiť monitoring občianskych potrieb a dôsledne rešpektovať právo na informovanosť
- Vytvárať podmienky na podporu činnosti mimovládnych organizácií a dobrovoľníckeho sektoru

Cieľ 4: Kultúrne dedičstvo

Opatrenie 4.1. Vytvorenie podmienok na ochranu kultúrneho dedičstva

Aktivity:

- Organizovanie kultúrnych podujatí k hlbšiemu poznaniu kultúrneho dedičstva
- **Strategická prioritná rozvojová oblasť č. 3: Investície do dopravnej a technickej infraštruktúry obce**

Strategický cieľ: *Skvalitniť dopravnú a technickú infraštruktúru v obci. Zvýšenie kvality, bezpečnosti a plynulosti dopravy v obci Kráľovičove Kračany a minimalizovať jej negatívny vplyv na obyvateľov a návštevníkov obce. Zlepšiť podmienky verejnej hromadnej dopravy.*

Cieľ 1: Rozvoj a modernizácia dopravnej infraštruktúry

Opatrenie 1.1: Rozvoj cestnej infraštruktúry

Aktivity:

- Rekonštrukcia a budovanie miestnych komunikácií a chodníkov
- Zabezpečenie odtoku dažďovej vody z miestnych komunikácií
- Budovanie cyklistickej infraštruktúry (napr. cyklistických chodníkov)

Cieľ 2: Rozvoj inžinierskych sietí

Opatrenie 2.1. Výstavba, rozšírenie a skvalitnenie inžinierskych sietí

Aktivity:

- Rekonštrukcia a rozšírenie verejného osvetlenia
- Vybudovanie verejného vodovodu

Cieľ 3: Zníženie energetickej náročnosti verejných budov

Opatrenie 3.1. Rekonštrukcia verejných budov

Aktivity:

- Zateplenie, výmena okien a dverí verejných budov

Cieľ 4: Podpora rozvoja verejnej hromadnej dopravy

Opatrenie 4.1. Skvalitnenie podmienok cestovania autobusmi

Aktivity:

- Rekonštrukcia autobusových zastávok

- **Strategická prioritná rozvojová oblasť č. 4: Rozvoj bývania a rast počtu obyvateľstva obce**

Strategický cieľ: *Vytvoriť podmienky pre kvalitné bývanie reagujúce na potreby a požiadavky obyvateľov obce. Zvýšenie počtu obyvateľstva obce.*

Cieľ 1: Skvalitňovanie bytovej situácie

Opatrenie 1.1: Podpora rozvoja individuálnej bytovej výstavby

Aktivity:

- Podpora zlepšenia dostupnosti stavebných pozemkov s potrebnou dopravnou a technickou infraštruktúrou

Opatrenie 1.2: Rozvoj výstavby bytových domov

Aktivity:

- Podpora výstavby nájomných bytov

Cieľ 2: Zabezpečiť rast počtu obyvateľstva obce

Opatrenie 1.2. Vytvorenie príťažlivých podmienok bývania v obci

Aktivity:

- Podpora všeobecného spoločensko-ekonomického rozvoja obce

- **Strategická prioritná rozvojová oblasť č. 5: Ochrana životného prostredia**

Strategický cieľ: *Zlepšenie starostlivosti o životné prostredie, znižovanie zaťaženia životného prostredia, skrášlenie vzhľadu obce, podpora environmentálnej výchovy detí predškolského a školského veku i širokej verejnosti. Zachovať úctu k životnému prostrediu nielen na úrovni platných noriem v oblasti životného prostredia, ale hlavne zvyšovať povedomie obyvateľov, aby sami aktívne prispievali k ochrane svojho okolia. Dobudovanie environmentálnej infraštruktúry na zabezpečenie ochrany zdravia obyvateľstva, minimalizácia množstva produkovaného odpadu s orientáciou na maximálne využitie separácie, využívanie alternatívnych a obnoviteľných zdrojov energie. Koordinácia rozvoja priestorového usporiadania a funkčného využitia pozemkov súčasne s riadeným socioekonomickým rozvojom.*

Cieľ 1: Zlepšenie stavu životného prostredia

Opatrenie 1.1: Využívanie alternatívnych a obnoviteľných zdrojov energie

Aktivity:

- Budovanie a rozvoj zariadení pre výrobu energie z obnoviteľných zdrojov

Opatrenie 1.2: Riešenie problémov odpadového hospodárstva

Aktivity:

- Rekultivácia divokých skládok, sanácia vzniknutých environmentálnych záťaží, likvidácia čiernych skládok odpadu
- Rozširovanie a zefektívnenie separovaného zberu odpadu
- Vybudovanie kompostárne

Opatrenie 1.3: Revitalizácia verejných priestorov

Aktivity:

- Revitalizácia verejnej zelene, verejných plôch
- Revitalizácia obecného jazera v miestnej časti Jastrabie Kračany
- Vytvorenie oddychových zón

Opatrenie 1.4: Ochrana vodných zdrojov územia vybudovaním verejnej kanalizácie

Aktivity:

- Vybudovanie verejnej kanalizácie

Monitorovanie hospodárskeho a sociálneho rozvoja obce

Navrhované ukazovatele zohľadňujú všetky tri základné prioritné oblasti trvalo udržateľného rozvoja obce: hospodársku, sociálnu a environmentálnu oblasť.

| Názov ukazovateľa | Informačný zdroj | Merná jednotka |
|--|---|--------------------------------------|
| Novovytvorené pracovné miesta | Úrad práce, sociálnych vecí a rodiny, Štatistický úrad SR | Počet pracovných miest |
| Zníženie prevádzkových nákladov občianskej infraštruktúry obce | Obec | EUR |
| Miera nezamestnanosti | Obec, Úrad práce, sociálnych vecí a rodiny, Štatistický úrad SR | Počet nezamestnaných |
| Priemerné mzdy | Štatistický úrad SR | EUR |
| Sociálne odkázaní obyvatelia | Obec, Úrad práce, sociálnych vecí a rodiny, Štatistický úrad SR | Počet sociálne odkázaných obyvateľov |
| Spokojnosť obyvateľov so sociálnymi službami v obci | Dotazníkový prieskum | % obyvateľov |
| Objem investícií do skvalitnenia občianskej infraštruktúry obce | Obec, ostatné úrady a organizácie | EUR |
| Objem investícií do skvalitnenia technickej infraštruktúry obce | Obec, ostatné úrady a organizácie | EUR |
| Zrekonštruované, resp. novovybudované miestne komunikácie | Obec | km |
| Zrekonštruované, resp. novovybudované prvky technickej infraštruktúry obce | Obec | Počet, km |
| Intenzita výstavby bytov | Obec | Počet novopostavených bytov |
| Verejný poriadok a bezpečnosť obyvateľov – zaznamenané priestupky a trestné činy | Obec, Polícia SR | Počet |
| Verejný vodovod a kanalizácia | Obec, ostatné úrady a organizácie | Podiel napojených domácností v % |
| Demografický vývoj obyvateľstva obce | Obec | Počet |
| Spokojnosť obyvateľov s úrovňou školských inštitúcií v obci | Dotazníkový prieskum | % obyvateľov |
| Spokojnosť obyvateľov s možnosťami športovania v obci | Dotazníkový prieskum | % obyvateľov |
| Spokojnosť obyvateľov s kultúrnym životom v obci | Dotazníkový prieskum | % obyvateľov |
| Spokojnosť obyvateľov s úrovňou služieb v obci | Dotazníkový prieskum | % obyvateľov |
| Spokojnosť obyvateľov s obcou ako miestom pre prácu | Dotazníkový prieskum | % obyvateľov |
| Spokojnosť obyvateľov s obcou ako miestom pre bývanie a život | Dotazníkový prieskum | % obyvateľov |
| Spokojnosť obyvateľov s kvalitou životného prostredia obce | Dotazníkový prieskum | % obyvateľov |
| Spokojnosť návštevníkov, turistov s obcou | Dotazníkový prieskum | % návštevníkov/turistov |

Merateľné ukazovatele

Súčasťou programovej časti je aj stanovenie merateľných ukazovateľov pre hodnotenie programového dokumentu. Merateľné ukazovatele majú charakter kvantitatívnych indikátorov úspešnosti, definujúcich cieľové hodnoty, ktoré sa majú dosiahnuť. Na základe týchto ukazovateľov bude možné priebežne sledovať napĺňanie cieľov PHSR. Výstupy projektov predstavujú práce, služby a tovary, ktoré boli financované počas realizácie aktivít projektu vyjadrené z finančného a vecného hľadiska. Výsledok projektov (výstup programu) predstavuje okamžitý efekt realizácie aktivít projektu (výstupy z aktivít), ktorý je k dispozícii pre cieľovú skupinu alebo predstavuje služby poskytnuté cieľovej skupine. Dopad predstavuje dlhodobý efekt intervencie na danú prioritnú oblasť alebo cieľovú skupinu, ktorý je mimo priamej a výlučnej kontroly subjektu zodpovedajúceho za realizáciu projektu. Východiskové hodnoty ukazovateľov v rámci hodnotenia dopadov pre PHSR obce boli stanovené ako nulové v roku 2015, cieľové hodnoty boli stanovené pre rok 2020.

Zoznam ukazovateľov cieľov/prioritných oblastí PHSR

| Typ ukazovateľa | Ukazovateľ | Informačný zdroj/odkaz | Merná jednotka | Východisková hodnota | Cieľová hodnota / Rok | |
|---|--|--------------------------|----------------|----------------------|-----------------------|------|
| | | | | 2015 | 2018 | 2020 |
| Prioritná oblasť - Hospodárska | | | | | | |
| Strategická prioritná rozvojová oblasť č. 3: Investície do dopravnej a technickej infraštruktúry obce - Cieľ 2: Rozvoj inžinierskych sietí - Opatrenie 2.1. Rozšírenie a skvalitnenie inžinierskych sietí | | | | | | |
| | Zrekonštruovaný a rozšírený systém verejného osvetlenia v obci | Obec Kráľovičove Kračany | počet | 0 | 1 | |
| Strategická prioritná rozvojová oblasť č. 3: Investície do dopravnej a technickej infraštruktúry obce - Cieľ 1: Rozvoj a modernizácia dopravnej infraštruktúry - Opatrenie 1.1: Rozvoj cestnej infraštruktúry | | | | | | |
| | Novovybudovaný a zrekonštruovaný chodníkový systém | Obec Kráľovičove Kračany | počet | 0 | 0 | 1 |
| Prioritná oblasť - Sociálna | | | | | | |

| Strategická prioritná rozvojová oblasť č. 2: Investície do občianskej infraštruktúry obce - Cieľ 1: Optimalizovať občiansku infraštruktúru obce - Opatrenie 1.1: Budovanie a rozvoj občianskej infraštruktúry | | | | | | |
|---|---|--------------------------|-------|--------|--------|---|
| | Kompletne zrekonštruovaná budova obecného úradu s kvalitnými tepelnoenergetickými vlastnosťami | Obec Kráľovičove Kračany | počet | 0 | 1 | |
| | Zrekonštruovaná budova MŠ s kvalitnými tepelnoenergetickými vlastnosťami a nadstavba budovy MŠ | Obec Kráľovičove Kračany | počet | 0 | 1 | |
| | Kompletne zrekonštruovaná budova požiarnej zbrojnice | Obec Kráľovičove Kračany | počet | 0 | 0 | 1 |
| | Zrekonštruovaná budova kultúrneho domu v miestnej časti Jastrabie Kračany | Obec Kráľovičove Kračany | počet | 0 | 0 | 1 |
| | Novovybudované detské ihriská a na nich umiestnené hracie prvky a zostavy určené pre deti do 12 rokov | Obec Kráľovičove Kračany | počet | 0 | 3 | |
| Strategická prioritná rozvojová oblasť č. 4: Rozvoj bývania a rast počtu obyvateľstva obce - Cieľ 1: Skvalitňovanie bytovej situácie - Opatrenie 1.2: Rozvoj výstavby bytových domov | | | | | | |
| | Novovybudované obecné nájomné bytové domy Nová obytná zóna pre IBV (10 novovytvorených stavebných pozemkov) | Obec Kráľovičove Kračany | počet | 0 0 | 2 1 | |
| Strategická prioritná rozvojová oblasť č. 4: Rozvoj bývania a rast počtu obyvateľstva obce - Cieľ 1: Skvalitňovanie bytovej situácie - Opatrenie 1.1: Podpora rozvoja individuálnej bytovej výstavby | | | | | | |
| | Novovybudovaná obytná zóna s dopravnou a technickou infraštruktúrou | Obec Kráľovičove Kračany | počet | 0 | 0 | 1 |

| Prioritná oblasť - Environmentálna | | | | | | |
|---|---|-----------------------------|-------|---|---|---|
| Strategická prioritná rozvojová oblasť č. 5: Ochrana životného prostredia - Cieľ 1: Zlepšenie stavu životného prostredia - Opatrenie 1.2: Riešenie problémov odpadového hospodárstva | | | | | | |
| | Novovybudovaná kompostáreň s potrebnou technológiou | Obec Kráľovičove Kračany | počet | 0 | 0 | 1 |
| Strategická prioritná rozvojová oblasť č. 5: Ochrana životného prostredia - Cieľ 1: Zlepšenie stavu životného prostredia - Opatrenie 1.4: Ochrana vodných zdrojov územia vybudovaním verejnej kanalizácie | | | | | | |
| | Novovybudovaná verejná kanalizačná sieť v obci | Obec Kráľovičove Kračany | počet | 0 | 1 | |
| Strategická prioritná rozvojová oblasť č. 5: Ochrana životného prostredia - Cieľ 1: Zlepšenie stavu životného prostredia - Opatrenie 1.3: Revitalizácia verejných priestorov | | | | | | |
| | Revitalizované okolie obecného jazera - novovybudovaná oddychová zóna | Obec Kráľovičove Kračany | počet | 0 | 1 | |

Súhrnný prehľad projektových zámerov obce Kráľovičove Kračany v období 2016-2020

| P. č. | Názov obce | Názov investora | Typ zámeru | Klasifikácia stavby | Zameranie projektu (názov vystihujúci zámer) | Stručný popis, resp. poznámky | Oblasť, na ktorú je projektový zámer orientovaný | | | Ukazovatele výstupov | | Stav pripravenosti projektového zámeru | | Predpokladaný termín realizácie (od - do) | Predpokladané náklady | Priorita zámeru | | Spolupráca s partnerom pri realizácii | Realizácia projektu je viazaná na podmienku |
|-------|---------------------|---------------------|------------|--|--|-------------------------------|--|---|---------------|--|-------------------|--|---------------|---|-----------------------|---|---------------|---------------------------------------|---|
| | | | | | | | Oblasť | Kategória | Iné - doplňte | Ukazovateľ / jednotka | Plánovaná hodnota | Stav | Iné - doplňte | | | Priorita | Iné - doplňte | | |
| 1 | 2 | 3 | 4 | 5 | 6 | 7 | 8 | 8a | 8b | 9 | 9a | 10 | 10a | 11 | 12 | 13 | 13a | 14 | 15 |
| 1 | Kráľovičove Kračany | Kráľovičove Kračany | Investičný | 1220 - Budovy pre administratívu | Kompletná rekonštrukcia budovy obecného úradu obce Kráľovičove Kračany | | Sociálna infraštruktúra | Občianska vybavenosť | | Kompletné zrekonštruovaná budova obecného úradu s kvalitnými tepelnoenergetickými vlastnosťami | 1 | V štádiu úvah | | 2016-2017 | 150 000,- | Zámer je v súčasnosti len v polohe úvah | | | |
| 2 | Kráľovičove Kračany | Kráľovičove Kračany | Investičný | 1263 - Školy, univerzity a budovy na vzdelávanie | Rekonštrukcia budovy materskej školy (MŠ) obce Kráľovičove Kračany | | Sociálna infraštruktúra | Školstvo | | Zrekonštruovaná budova MŠ s kvalitnými tepelnoenergetickými vlastnosťami a nadstavba budovy MŠ | 1 | Pripravené povolenia, stanoviská | | 2016-2017 | 430 000,- | Realizácia je závislá od získania finančných prostriedkov | | | |
| 3 | Kráľovičove Kračany | Kráľovičove Kračany | Investičný | 2420 - Ostatné inžinierske stavby, i.n. | Rekonštrukcia budovy požiarnej zbrojnice | | Sociálna infraštruktúra | DHZ - záchranné práce pri požiaroch, povodniach, dopravných nehodách a iných mimoriadnych udalostiach | | Kompletné zrekonštruovaná budova požiarnej zbrojnice | 1 | V štádiu úvah | | 2016-2020 | 150 000,- | Zámer je v súčasnosti len v polohe úvah | | | |
| 4 | Kráľovičove Kračany | Kráľovičove Kračany | Investičný | 1261 - Budovy na kultúrnu a verejnú zábavu | Rekonštrukcia kultúrneho domu v miestnej časti Jastrabie Kračany | | Sociálna infraštruktúra | Kultúra | | Zrekonštruovaná budova kultúrneho domu v miestnej časti Jastrabie Kračany | 1 | V štádiu úvah | | 2016-2020 | 150 000,- | Zámer je v súčasnosti len v polohe úvah | | | |

| | | | | | | | | | | | | | | | | | | | |
|----|------------------------|------------------------|------------|--|--|--|-----------------------------|---|--|--|------------|--|--|---------------|-------------|---|--|--|--|
| 5 | Kráľovičove Kračany | Kráľovičove Kračany | Investičný | 2412 - Ostatné športové a rekreačné stavby | Vybudovanie nových detských ihrísk v miestnych častiach: Lesné Kračany, Jastrabie Kračany, Kľučiarove Kračany | | Sociálna infraštruktúra | Šport, voľný čas | | Novovybudované detské ihriská a na nich umiestnené hracie prvky a zostavy určené pre deti do 12 rokov | 3 | V štádiu úvah | | 2016- 2018 | 50 000,- | Zámer je v súčasnosti len v polohe úvah | | | |
| 6 | Kráľovičove Kračany | Kráľovičove Kračany | Investičný | 2224 - Miestne elektrické a telekomunikačné rozvody a vedenia | Rekonštrukcia a rozšírenie verejného osvetlenia obce Kráľovičove Kračany | | Technická infraštruktúra | Verejné osvetlenie | | Zrekonštruovaný a rozšírený systém verejného osvetlenia v obci | 1 | V štádiu úvah | | 2016 | 15 000,- | Budeme realizovať aj bez prípadnej dotácie | | | |
| 7 | Kráľovičove Kračany | Kráľovičove Kračany | Investičný | 2112 - Miestne komunikácie | Výstavba chodníkov v miestnej časti Etreho Kračany | | Technická infraštruktúra | Doprava, komunikácie, MHD | | Novovybudovaný a zrekonštruovaný chodníkový systém | 1 | V štádiu úvah | | 2016- 2020 | 120 000,- | Realizácia je závislá od získania finančných prostriedkov | | | |
| 8 | Kráľovičove Kračany | Kráľovičove Kračany | Investičný | 1122 - Trojbytové a viacbytové budovy | Výstavba 2 obecných nájomných bytových domov (2 x 9 b.j.) a vytvorenie 10 stavebných pozemkov pre individuálnu bytovú výstavbu IBV v miestnej časti Lesné Kračany | | Iné - Bývanie | Iné – Obecné nájomné byty Nová obytná zóna | | Obecné nájomné bytové domy Nová obytná zóna pre IBV (10 novovytvorených stavebných pozemkov) | 2 1 | V štádiu úvah | | 2017- 2018 | 1 100 000,- | Zámer je v súčasnosti len v polohe úvah | | | |
| 9 | Kráľovičove Kračany | Kráľovičove Kračany | Investičný | 2224 - Miestne elektrické a telekomunikačné rozvody a vedenia 2223 - Miestne kanalizácie 2112 - Miestne komunikácie 2222 - Miestne potrubné rozvody vody 2221 - Miestne plynovody | Vytvorenie novej obytnej zóny pre individuálnu bytovú výstavbu (IBV) – 10 stavebných pozemkov v miestnej časti Kráľovičove Kračany | | Iné - Bývanie | Iné – Nová obytná zóna | | Novovybudovaná obytná zóna s dopravnou a technickou infraštruktúrou | 1 | V štádiu úvah | | 2017- 2020 | 200 000,- | Zámer je v súčasnosti len v polohe úvah | | | |
| 10 | Kráľovičove Kračany | Kráľovičove Kračany | Investičný | 2223 - Miestne kanalizácie | Výstavba verejnej kanalizácie v obci Kráľovičove Kračany | | Technická infraštruktúra | Kanalizácia | | Novovybudovaná verejná kanalizačná sieť v obci | 1 | Pripravené povolenia, stanoviská | | 2016- 2017 | 6 000 000,- | Realizácia je závislá od získania finančných prostriedkov | | | |

| | | | | | | | | | | | | | | | | | | | |
|----|------------------------|------------------------|------------|---|--|--|--------------------|-------------------------------------|--|--|---|----------------------|--|---------------|-----------|---|--|--|--|
| 11 | Kráľovičove Kračany | Kráľovičove Kračany | Investičný | 2420 - Ostatné inžinierske stavby, i.n. | Zriadenie kompostárne | | Životné prostredie | Zhodnoco- vanie odpadu | | Novovytváraná kompostáreň s potrebnou technológiou | 1 | V štádiu úvah | | 2018- 2019 | 210 000,- | Zámer je v súčasnosti len v polohe úvah | | | |
| 12 | Kráľovičove Kračany | Kráľovičove Kračany | Investičný | 2420 - Ostatné inžinierske stavby, i.n. | Revitalizácia obecného jazera v miestnej časti Jastrabie Kračany | | Životné prostredie | Verejná zeleň Ochrana prírody | | Revitalizované okolie obecného jazera - novovytváraná oddychová zóna | 1 | Spracovaná štúdia | | 2017 | 50 000,- | Realizácia je závislá od získania finančných prostriedkov | | | |

Projektové zámery obce Kráľovičove Kračany na obdobie 2016-2020

Projektový zámer - strategická prioritná rozvojová oblasť / poradie - 2/1

Základné údaje o projektovom zámere č. 1

| | | | | | | | |
|---|--|---------------------|----------------------|----------|-----------|---------|-----------------------|
| Názov projektu | Kompletná rekonštrukcia budovy obecného úradu obce Kráľovičove Kračany | | | | | | |
| Garant | Obec Kráľovičove Kračany | | | | | | |
| Kontaktná osoba garanta | Jana Gányovicsová, starostka obce | | | | | | |
| Partneri garanta (spolupráca s ...) | | | | | | | |
| Začatie a ukončenie projektu (od -do) | 2016-2017 | | | | | | |
| Stav projektu pred realizáciou | Zlý technický a tepelnoenergetický stav budovy Absencia bezbariérového vstupu do budovy obecného úradu a pošty | | | | | | |
| Cieľ projektu | Zlepšiť tepelnoenergetické vlastnosti budovy výmenou okien a dverí, zateplením obvodových múrov, rekonštrukciou strechy, rekonštrukciou vykurovacieho systému. Cieľom projektu je ešte vybudovať bezbariérový vstup do budovy obecného úradu a pošty. | | | | | | |
| Výstupy | Kompletne zrekonštruovaná budova obecného úradu s kvalitnými tepelnoenergetickými vlastnosťami | | | | | | |
| Užívatelia | Pracovníci a návštevníci obecného úradu, návštevníci obecného úradu | | | | | | |
| Indikátory monitoringu | Zníženie nákladov na vykurovanie budovy obecného úradu Zlepšená energetická hospodárnosť budovy Zvýšená ochrana životného prostredia | | | | | | |
| Zmluvné podmienky | VO - výber dodávateľa | | | | | | |
| Riziká | Neschválenie NFP, výber dodávateľa cez VO | | | | | | |
| Poznámky | V štádiu úvah Zámer je v súčasnosti len v polohe úvah | | | | | | |
| Realizácia projektu | | | | | | | |
| Fáza/milník | Súčinnosť iného odboru alebo subjektu | | | | Termín | | |
| Kompletná rekonštrukcia budovy obecného úradu | | | | | 2016-2017 | | |
| | | | | | | | |
| | | | | | | | |
| Financovanie projektu | | | | | | | |
| Druh výdavku | Termín | Náklady spolu (EUR) | z toho verejný zdroj | | | | z toho súkromný zdroj |
| | | | EÚ | SR | VÚC | obec | |
| Kompletná rekonštrukcia budovy obecného úradu | 2016-2017 | 150 000,- | 127 500,- | 15 000,- | | 7 500,- | |
| | | | | | | | |
| SPOLU | | 150 000,- | 127 500,- | 10 000,- | | 7 500,- | |

Projektový zámer - strategická prioritná rozvojová oblasť / poradie - 2/2

Základné údaje o projektovom zámere č. 2

| | | | | | | | |
|---|--|---------------------|----------------------|----------|-----------|----------|-----------------------|
| Názov projektu | Rekonštrukcia budovy materskej školy (MŠ) obce Kráľovičove Kračany | | | | | | |
| Garant | Obec Kráľovičove Kračany | | | | | | |
| Kontaktná osoba garanta | Jana Gányovicsová, starostka obce | | | | | | |
| Partneri garanta (spolupráca s ...) | | | | | | | |
| Začatie a ukončenie projektu (od -do) | 2016-2017 | | | | | | |
| Stav projektu pred realizáciou | Zlý technický a tepelnoenergetický stav budovy Nedostatočná kapacita materskej školy (rodičia nosia deti do okolitých obcí) | | | | | | |
| Cieľ projektu | Zlepšiť tepelnoenergetické vlastnosti budovy výmenou okien a dverí, zateplením obvodových múrov, rekonštrukciou vykurovacieho systému. Súčasťou projektu je aj nadstavba materskej školy (časť detí – staršie deti - potom bude umiestnená na poschodí). | | | | | | |
| Výstupy | Zrekonštruovaná budova MŠ s kvalitnými tepelnoenergetickými vlastnosťami a nadstavba budovy MŠ | | | | | | |
| Užívatelia | Deti MŠ | | | | | | |
| Indikátory monitoringu | Zlepšenie tepelnoenergetických vlastností budovy Zníženie prevádzkových nákladov budovy, skvalitnenie podmienok na výchovu a vzdelávanie detí Zvýšená ochrana životného prostredia | | | | | | |
| Zmluvné podmienky | VO - výber dodávateľa | | | | | | |
| Riziká | Neschválenie NFP, výber dodávateľa cez VO | | | | | | |
| Poznámky | Pripravené povolenia, stanoviská Realizácia je závislá od získania finančných prostriedkov | | | | | | |
| Realizácia projektu | | | | | | | |
| Fáza/miľník | Súčinnosť iného odboru alebo subjektu | | | | Termín | | |
| Rekonštrukcia budovy materskej školy (MŠ) | | | | | 2016-2017 | | |
| | | | | | | | |
| | | | | | | | |
| Financovanie projektu | | | | | | | |
| Druh výdavku | Termín | Náklady spolu (EUR) | z toho verejný zdroj | | | | z toho súkromný zdroj |
| | | | EÚ | SR | VÚC | obec | |
| Rekonštrukcia budovy materskej školy (MŠ) | 2016-2017 | 430 000,- | 365 500,- | 43 000,- | | 21 500,- | |
| | | | | | | | |
| SPOLU | | 430 000,- | 365 500,- | 43 000,- | | 21 500,- | |

Projektový zámer - strategická prioritná rozvojová oblasť / poradie - 2/3

Základné údaje o projektovom zámere č. 3

| | | | | | | | |
|--|---|---------------------|-----------------------|----------|-----------|--------|------------------------|
| Názov projektu | Rekonštrukcia budovy požiarnej zbrojnice | | | | | | |
| Garant | Obec Kráľovičove Kračany | | | | | | |
| Kontaktná osoba garanta | Jana Gányovicsová, starostka obce | | | | | | |
| Partneri garanta (spolupráca s ...) | | | | | | | |
| Začatie a ukončenie projektu (od -do) | 2016-2020 | | | | | | |
| Stav projektu pred realizáciou | Zlý technický a tepelnoenergetický stav budovy | | | | | | |
| Cieľ projektu | Kompletná rekonštrukcia budovy požiarnej zbrojnice, vybudovanie sociálnych miestností Zabezpečiť kvalitné priestorové podmienky pre aktivity Dobrovoľného hasičského zboru | | | | | | |
| Výstupy | Kompletné zrekonštruovaná budova požiarnej zbrojnice | | | | | | |
| Užívatelia | Členovia Dobrovoľného hasičského zboru | | | | | | |
| Indikátory monitoringu | Zníženie prevádzkových nákladov budovy Zlepšenie pracovných podmienok členov Dobrovoľného hasičského zboru | | | | | | |
| Zmluvné podmienky | VO - výber dodávateľa | | | | | | |
| Riziká | Neschválenie NFP, výber dodávateľa cez VO | | | | | | |
| Poznámky | V štádiu úvah Zámer je v súčasnosti len v polohe úvah | | | | | | |
| Realizácia projektu | | | | | | | |
| Fáza/miľník | Súčinnosť iného odboru alebo subjektu | | | | Termín | | |
| Rekonštrukcia budovy požiarnej zbrojnice | | | | | 2016-2020 | | |
| | | | | | | | |
| | | | | | | | |
| Financovanie projektu | | | | | | | |
| Druh výdavku | Termín | Náklady spolu (EUR) | z toho verejné zdroje | | | | z toho súkromné zdroje |
| | | | EÚ | SR | VÚC | obec | |
| Rekonštrukcia budovy požiarnej zbrojnice | 2016-2020 | 100 000,- | 85 000,- | 10 000,- | | 5000,- | |
| | | | | | | | |
| SPOLU | | 100 000,- | 85 000,- | 10 000,- | | 5000,- | |

Projektový zámer - strategická prioritná rozvojová oblasť / poradie - 2/4

Základné údaje o projektovom zámere č. 4

| | | | | | | | |
|--|--|---------------------|-----------------------|----------|-----|------------------------|------|
| Názov projektu | Rekonštrukcia kultúrneho domu v miestnej časti Jastrabie Kračany | | | | | | |
| Garant | Obec Kráľovičove Kračany | | | | | | |
| Kontaktná osoba garanta | Jana Gányovicsová, starostka obce | | | | | | |
| Partneri garanta (spolupráca s ...) | | | | | | | |
| Začatie a ukončenie projektu (od -do) | 2016-2020 | | | | | | |
| Stav projektu pred realizáciou | Zlý technický a tepelnoenergetický stav budovy, havarijný stav interiéru budovy | | | | | | |
| Cieľ projektu | Zabezpečiť kvalitné priestorové podmienky pre kultúrne a spoločenské aktivity v miestnej časti Jastrabie Kračany. Kompletná rekonštrukcia strechy, zateplenie obvodových stien a Vybudovanie sociálnych miestností. Rekonštrukcia interiéru – výmena podlahy, dlažby, rekonštrukcia terasy. | | | | | | |
| Výstupy | Zrekonštruovaná budova kultúrneho domu v miestnej časti Jastrabie Kračany | | | | | | |
| Užívatelia | Obyvatelia, návštevníci spoločenských podujatí v miestnej časti Jastrabie Kračany | | | | | | |
| Indikátory monitoringu | Zníženie prevádzkových nákladov budovy Zvýšenie atraktivity obce v dôsledku kvalitnejších priestorových podmienok v kultúrnom dome v miestnej časti Jastrabie Kračany | | | | | | |
| Zmluvné podmienky | VO - výber dodávateľa | | | | | | |
| Riziká | Neschválenie NFP, výber dodávateľa cez VO | | | | | | |
| Poznámky | V štádiu úvah Zámer je v súčasnosti len v polohe úvah | | | | | | |
| Realizácia projektu | | | | | | | |
| Fáza/miľník | Súčinnosť iného odboru alebo subjektu | | Termín | | | | |
| Rekonštrukcia kultúrneho domu v miestnej časti Jastrabie Kračany | | | 2016-2020 | | | | |
| | | | | | | | |
| | | | | | | | |
| Financovanie projektu | | | | | | | |
| Druh výdavku | Termín | Náklady spolu (EUR) | z toho verejné zdroje | | | z toho súkromné zdroje | |
| | | | EÚ | SR | VÚC | | obec |
| Rekonštrukcia kultúrneho domu v miestnej časti Jastrabie Kračany | 2016-2020 | 150 000,- | 127 500,- | 15 000,- | | 7 500,- | |
| | | | | | | | |
| SPOLU | | 150 000,- | 127 500,- | 15 000,- | | 7 500,- | |

Projektový zámer - strategická prioritná rozvojová oblasť / poradie - 2/5

Základné údaje o projektovom zámere č. 5

| | |
|---------------------------------------|--|
| Názov projektu | Vybudovanie nových detských ihrísk v miestnych častiach: Lesné Kračany, Jastrabie Kračany, Kľučiarove Kračany |
| Garant | Obec Kráľovičove Kračany |
| Kontaktná osoba garanta | Jana Gányovicsová, starostka obce |
| Partneri garanta (spolupráca s ...) | |
| Začatie a ukončenie projektu (od -do) | 2016-2018 |
| Stav projektu pred realizáciou | Nedostatok detských ihrísk v obci - absencia detských ihrísk v miestnych častiach: Lesné Kračany, Jastrabie Kračany, Kľučiarove Kračany |
| Cieľ projektu | Zlepšiť podmienky na aktívny oddych detí výstavbou detských ihrísk v miestnych častiach: Lesné Kračany, Jastrabie Kračany, Kľučiarove Kračany Rozšíriť a doplniť voľnočasové zariadenia občianskej vybavenosti pre obyvateľov obce prostredníctvom vybudovania detských ihrísk v miestnych častiach: Lesné Kračany, Jastrabie Kračany, Kľučiarove Kračany |
| Výstupy | Novovybudované detské ihriská a na nich umiestnené hracie prvky a zostavy určené pre deti do 12 rokov, zvýšenie atraktivity obce pre mladé rodiny |
| Užívatelia | Deti |
| Indikátory monitoringu | Počet vybudovaných detských ihrísk, Zvýšená atraktivita obce pre mladé rodiny, zlepšenie možností na aktívny oddych a pohyb detí |
| Zmluvné podmienky | VO - výber dodávateľa |
| Riziká | Neschválenie NFP, výber dodávateľa cez VO |
| Poznámky | V štádiu úvah Zámer je v súčasnosti len v polohe úvah |

Realizácia projektu

| Fáza/milník | Súčinnosť iného odboru alebo subjektu | Termín |
|---|---------------------------------------|-----------|
| Vybudovanie nových detských ihrísk v miestnych častiach: Lesné Kračany (v roku 2016), Jastrabie Kračany (v roku 2017), Kľučiarove Kračany (v roku 2018) | | 2016-2018 |
| | | |
| | | |

Financovanie projektu

| Druh výdavku | Termín | Náklady spolu (EUR) | z toho verejné zdroje | | | | z toho súkromné zdroje |
|---|-----------|---------------------|-----------------------|---------|-----|---------|------------------------|
| | | | EÚ | SR | VÚC | obec | |
| Vybudovanie nových detských ihrísk v miestnych častiach: Lesné Kračany, Jastrabie Kračany, Kľučiarove Kračany | 2016-2018 | 50 000,- | 42 500,- | 5 000,- | | 2 500,- | |
| | | | | | | | |
| SPOLU | | 50 000,- | 42 500,- | 5 000,- | | 2 500,- | |

Projektový zámer - strategická prioritná rozvojová oblasť / poradie - 3/1

Základné údaje o projektovom zámere č. 6

| | | | | | | | |
|--|--|---------------------|-----------------------|----|-----|----------|------------------------|
| Názov projektu | Rekonštrukcia a rozšírenie verejného osvetlenia obce Kráľovičove Kračany | | | | | | |
| Garant | Obec Kráľovičove Kračany | | | | | | |
| Kontaktná osoba garanta | Jana Gányovicsová, starostka obce | | | | | | |
| Partneri garanta (spolupráca s ...) | | | | | | | |
| Začatie a ukončenie projektu (od -do) | 2016 | | | | | | |
| Stav projektu pred realizáciou | Technický stav verejného osvetlenia obce je havarijný na mnohých miestach v obci, súčasný systém verejného osvetlenia si vyžaduje vysoké prevádzkové náklady | | | | | | |
| Cieľ projektu | Zlepšiť bezpečnosť na verejných priestranstvách v obci, zahusťenie svetelných bodov. Znižovať prevádzkové náklady osvetľovacej sústavy (znižovanie nákladov na spotrebu elektrickej energie, znižovanie nákladov spojených s bežnou údržbou sústavy verejného osvetlenia). | | | | | | |
| Výstupy | Zrekonštruovaný a rozšírený systém verejného osvetlenia v obci | | | | | | |
| Užívatelia | Obyvatelia, návštevníci obce | | | | | | |
| Indikátory monitoringu | Počet zrekonštruovaných a rozšírených systémov verejného osvetlenia Zlepšenie bezpečnosti na verejných priestranstvách v obci Rast kvality života v obci | | | | | | |
| Zmluvné podmienky | VO - výber dodávateľa | | | | | | |
| Riziká | Neschválenie NFP, výber dodávateľa cez VO | | | | | | |
| Poznámky | V štádiu úvah Budeme realizovať aj bez prípadnej dotácie | | | | | | |
| Realizácia projektu | | | | | | | |
| Fáza/milník | Súčinnosť iného odboru alebo subjektu | | | | | Termín | |
| Rekonštrukcia a rozšírenie verejného osvetlenia obce | | | | | | 2016 | |
| | | | | | | | |
| | | | | | | | |
| Financovanie projektu | | | | | | | |
| Druh výdavku | Termín | Náklady spolu (EUR) | z toho verejné zdroje | | | | z toho súkromné zdroje |
| | | | EÚ | SR | VÚC | obec | |
| Rekonštrukcia a rozšírenie verejného osvetlenia obce | 2016 | 15 000,- | | | | 15 000,- | |
| | | | | | | | |
| SPOLU | | 15 000,- | | | | 15 000,- | |

Projektový zámer - strategická prioritná rozvojová oblasť / poradie - 3/2

Základné údaje o projektovom zámere č. 7

| | | | | | | | |
|--|---|---------------------|-----------------------|---------------------------------------|-----|---------|------------------------|
| Názov projektu | Výstavba chodníkov v miestnej časti Etreho Kračany | | | | | | |
| Garant | Obec Kráľovičove Kračany | | | | | | |
| Kontaktná osoba garanta | Jana Gányovicsová, starostka obce | | | | | | |
| Partneri garanta (spolupráca s ...) | | | | | | | |
| Začatie a ukončenie projektu (od -do) | 2016-2020 | | | | | | |
| Stav projektu pred realizáciou | Miestny chodníkový systém v zlom technickom stave, absencia kvalitného a bezpečného chodníkového systému | | | | | | |
| Cieľ projektu | Vybudovať kvalitný chodníkový systém v miestnej časti Etreho Kračany v dĺžke 2 km, zlepšiť bezpečnosť chodcov - obyvateľov i návštevníkov obce. | | | | | | |
| Výstupy | Novovybudovaný a zrekonštruovaný chodníkový systém | | | | | | |
| Užívatelia | Obyvatelia, návštevníci obce | | | | | | |
| Indikátory monitoringu | Dĺžka novovybudovaného chodníkového systému v m Dĺžka zrekonštruovaných chodníkov v m Zvýšenie bezpečnosti cestnej premávky | | | | | | |
| Zmluvné podmienky | VO - výber dodávateľa | | | | | | |
| Riziká | Neschválenie NFP, výber dodávateľa cez VO | | | | | | |
| Poznámky | V štádiu úvah Realizácia je závislá od získania finančných prostriedkov | | | | | | |
| Realizácia projektu | | | | | | | |
| Fáza/miľník | | | | Súčinnosť iného odboru alebo subjektu | | | Termín |
| Výstavba chodníkov v miestnej časti Etreho Kračany | | | | | | | 2016-2020 |
| | | | | | | | |
| | | | | | | | |
| Financovanie projektu | | | | | | | |
| Druh výdavku | Termín | Náklady spolu (EUR) | z toho verejné zdroje | | | | z toho súkromné zdroje |
| | | | EÚ | SR | VÚC | obec | |
| Výstavba chodníkov v miestnej časti Etreho Kračany | 2016-2020 | 120 000,- | 102 000,- | 12 000 | | 6 000,- | |
| | | | | | | | |
| SPOLU | | 120 000,- | 102 000,- | 12 000 | | 6 000,- | |

Projektový zámer - strategická prioritná rozvojová oblasť / poradie – 4/1

Základné údaje o projektovom zámere č. 8

| | |
|---------------------------------------|--|
| Názov projektu | Výstavba 2 obecných nájomných bytových domov (2 x 9 b.j.) a vytvorenie 10 stavebných pozemkov pre individuálnu bytovú výstavbu IBV v miestnej časti Lesné Kračany |
| Garant | Obec Kráľovičove Kračany |
| Kontaktná osoba garanta | Jana Gányovicsová, starostka obce |
| Partneri garanta (spolupráca s ...) | |
| Začatie a ukončenie projektu (od -do) | 2017-2018 |
| Stav projektu pred realizáciou | Nedostatok obecných nájomných bytov v obci, odchod mladých rodín z obce Nedostatok stavebných |
| Cieľ projektu | Zabrániť odchodu mladých občanov z obce a tým využiť ich potenciál pre rozvoj obce. Cieľom projektu je obstaráť 2 obecné nájomné bytové domy – 2 x 9 b.j. a vytvoriť 10 stavebných pozemkov pre individuálnu bytovú výstavbu IBV v miestnej časti Lesné Kračany |
| Výstupy | 2 obecné nájomné bytové domy (18 novopostavených obecných nájomných bytov) a stavebné pozemky (10 ks) pre individuálnu bytovú výstavbu IBV s potrebnou technickou a dopravnou infraštruktúrou |
| Užívatelia | Obyvatelia obce, záujemcovia o bývanie v obci |
| Indikátory monitoringu | Počet postavených bytových domov a počet postavených bytov Počet vytvorených stavebných pozemkov pre IBV Zlepšenie podmienok bývania v obci Rast atraktivity obce pre mladé rodiny |
| Zmluvné podmienky | VO - výber dodávateľa |
| Riziká | Neschválenie NFP, výber dodávateľa cez VO |
| Poznámky | V štádiu úvah Zámer je v súčasnosti len v polohe úvah |

Realizácia projektu

| Fáza/milník | Súčinnosť iného odboru alebo subjektu | Termín |
|--|---------------------------------------|-----------|
| Výstavba 2 obecných nájomných bytových domov (2 x 9 b.j.) a vytvorenie 10 stavebných pozemkov pre IBV v miestnej časti Lesné Kračany | | 2017-2018 |
| | | |
| | | |

Financovanie projektu

| Druh výdavku | Termín | Náklady spolu (EUR) | z toho verejné zdroje | | | | z toho súkromné zdroje |
|--|-----------|---------------------|-----------------------|-----------|-----|-----------|------------------------|
| | | | EÚ | SR | VÚC | obec | |
| Výstavba 2 obecných nájomných bytových domov (2 x 9 b.j.) a vytvorenie 10 stavebných pozemkov pre IBV v miestnej časti Lesné Kračany | 2017-2018 | 1 100 000,- | | 300 000,- | | 800 000,- | |
| | | | | | | | |
| SPOLU | | 1 100 000,- | | 300 000,- | | 800 000,- | |

Projektový zámer - strategická prioritná rozvojová oblasť / poradie – 4/2

Základné údaje o projektovom zámere č. 9

| | |
|---------------------------------------|--|
| Názov projektu | Vytvorenie novej obytnej zóny pre individuálnu bytovú výstavbu (IBV) – 10 stavebných pozemkov v miestnej časti Kráľovičove Kračany |
| Garant | Obec Kráľovičove Kračany |
| Kontaktná osoba garanta | Jana Gányovicsová, starostka obce |
| Partneri garanta (spolupráca s ...) | |
| Začatie a ukončenie projektu (od -do) | 2017-2020 |
| Stav projektu pred realizáciou | Nedostatok voľných stavebných pozemkov pre IBV, veľký záujem o IBV v obci Odchod mladých z obce |
| Cieľ projektu | Vybudovanie novej obytnej zóny s potrebnou dopravnou a technickou infraštruktúrou pre IBV – výmera 10 stavebných pozemkov v miestnej časti Kráľovičove Kračany |
| Výstupy | Novovybudovaná obytná zóna s dopravnou a technickou infraštruktúrou (10 stavebných pozemkov s potrebnou dopravnou a technickou infraštruktúrou) |
| Užívatelia | Obyvatelia, záujemcovia o bývanie v obci |
| Indikátory monitoringu | Systém vybudovanej dopravnej infraštruktúry Systém vybudovanej technickej infraštruktúry Počet vytvorených stavebných pozemkov – 10 ks Rast konkurencieschopnosti obce - zlepšenie podmienok bývania v obci |
| Zmluvné podmienky | VO - výber dodávateľa |
| Riziká | Neschválenie NFP, výber dodávateľa cez VO |
| Poznámky | V štádiu úvah Zámer je v súčasnosti len v polohe úvah |

Realizácia projektu

| Fáza/milník | Súčinnosť iného odboru alebo subjektu | Termín |
|--|---------------------------------------|-----------|
| Vytvorenie novej obytnej zóny pre individuálnu bytovú výstavbu – 10 stavebných pozemkov v miestnej časti Kráľovičove Kračany | | 2017-2020 |
| | | |
| | | |

Financovanie projektu

| Druh výdavku | Termín | Náklady spolu (EUR) | z toho verejné zdroje | | | | z toho súkromné zdroje |
|--|-----------|---------------------|-----------------------|----|-----|-----------|------------------------|
| | | | EÚ | SR | VÚC | obec | |
| Vytvorenie novej obytnej zóny pre individuálnu bytovú výstavbu – 10 stavebných pozemkov v miestnej časti Kráľovičove Kračany | 2017-2020 | 200 000,- | | | | 200 000,- | |
| | | | | | | | |
| SPOLU | | 200 000,- | | | | 200 000,- | |

Projektový zámer - strategická prioritná rozvojová oblasť / poradie - 5/1

Základné údaje o projektovom zámere č. 10

| | | | | | | | |
|---------------------------------------|---|---------------------|---------------------------------------|-----------|-----|-----------|------------------------|
| Názov projektu | Výstavba verejnej kanalizácie v obci Kráľovičove Kračany | | | | | | |
| Garant | Obec Kráľovičove Kračany | | | | | | |
| Kontaktná osoba garanta | Jana Gányovicsová, starostka obce | | | | | | |
| Partneri garanta (spolupráca s ...) | | | | | | | |
| Začatie a ukončenie projektu (od -do) | 2016-2017 | | | | | | |
| Stav projektu pred realizáciou | Absencia verejnej kanalizačnej siete – ohrozenie Chránenej vodohospodárskej oblasti Žitný ostrov | | | | | | |
| Cieľ projektu | Vybudovať verejnú kanalizačnú sieť v obci. Umožniť domácnostiam a právnickým osobám napojiť sa na verejnú kanalizačnú sieť a tak zlepšiť podmienky ochrany životného prostredia v obci a jej regióne. | | | | | | |
| Výstupy | Novovybudovaná verejná kanalizačná sieť v obci | | | | | | |
| Užívatelia | Obyvatelia, organizácie v obci | | | | | | |
| Indikátory monitoringu | Počet napojených domácností a organizácií na verejnú kanalizačnú sieť Zvýšenie ochrany životného prostredia | | | | | | |
| Zmluvné podmienky | VO - výber dodávateľa | | | | | | |
| Riziká | Neschválenie NFP, výber dodávateľa cez VO | | | | | | |
| Poznámky | Pripravené povolenia, stanoviská Realizácia je závislá od získania finančných prostriedkov | | | | | | |
| Realizácia projektu | | | | | | | |
| Fáza/miľník | | | Súčinnosť iného odboru alebo subjektu | | | | Termín |
| Výstavba verejnej kanalizácie v obci | | | | | | | 2016-2017 |
| | | | | | | | |
| | | | | | | | |
| Financovanie projektu | | | | | | | |
| Druh výdavku | Termín | Náklady spolu (EUR) | z toho verejné zdroje | | | | z toho súkromné zdroje |
| | | | EÚ | SR | VÚC | obec | |
| Výstavba verejnej kanalizácie v obci | 2016-2017 | 6 000 000,- | 5 100 000,- | 600 000,- | | 300 000,- | |
| | | | | | | | |
| SPOLU | | 6 000 000,- | 5 100 000,- | 600 000,- | | 300 000,- | |

Projektový zámer - strategická prioritná rozvojová oblasť / poradie - 5/2

Základné údaje o projektovom zámere č. 11

| | | | | | | | |
|---------------------------------------|---|---------------------|-----------------------|---------------------------------------|-----|----------|------------------------|
| Názov projektu | Zriadenie kompostárne | | | | | | |
| Garant | Obec Kráľovičove Kračany | | | | | | |
| Kontaktná osoba garanta | Jana Gányovicsová, starostka obce | | | | | | |
| Partneri garanta (spolupráca s ...) | | | | | | | |
| Začatie a ukončenie projektu (od -do) | 2018-2019 | | | | | | |
| Stav projektu pred realizáciou | Absencia zariadenia na zhodnocovanie biologicky rozložiteľného komunálneho odpadu | | | | | | |
| Cieľ projektu | Vybudovanie kompostárne - zariadenia na zhodnocovanie biologicky rozložiteľného komunálneho odpadu. Zvýšenie osvedy a informovanosti prostredníctvom propagačných aktivít zameraných na problematiku zhodnocovania biologicky rozložiteľného komunálneho odpadu. Zakúpenie zariadení na úpravu vyseparovaného biologicky rozložiteľného komunálneho odpadu - drvič konárov, štiepkovač, biosekací voz. Nákup traktora a traktorého prívesu. | | | | | | |
| Výstupy | Novovybudovaná kompostáreň + technológia | | | | | | |
| Užívatelia | Obyvatelia obce | | | | | | |
| Indikátory monitoringu | Počet kompostární s potrebnou technológiou v obci Kráľovičove Kračany Množstvo ukladaného vyseparovaného biologicky rozložiteľného komunálneho odpadu v t Zvýšenie ochrany životného prostredia | | | | | | |
| Zmluvné podmienky | VO - výber dodávateľa | | | | | | |
| Riziká | Neschválenie NFP, výber dodávateľa cez VO | | | | | | |
| Poznámky | V štádiu úvah Zámer je v súčasnosti len v polohe úvah | | | | | | |
| Realizácia projektu | | | | | | | |
| Fáza/milník | | | | Súčinnosť iného odboru alebo subjektu | | | Termín |
| Zriadenie kompostárne | | | | | | | 2018-2019 |
| | | | | | | | |
| | | | | | | | |
| Financovanie projektu | | | | | | | |
| Druh výdavku | Termín | Náklady spolu (EUR) | z toho verejné zdroje | | | | z toho súkromné zdroje |
| | | | EÚ | SR | VÚC | obec | |
| Zriadenie kompostárne | 2018-2019 | 210 000,- | 178 500,- | 21 000,- | | 10 500,- | |
| | | | | | | | |
| SPOLU | | 210 000,- | 178 500,- | 21 000,- | | 10 500,- | |

Projektový zámer - strategická prioritná rozvojová oblasť / poradie – 5/3

Základné údaje o projektovom zámere č. 12

| | | | | | | | |
|--|---|---------------------|-----------------------|---------------------------------------|-----|---------|------------------------|
| Názov projektu | Revitalizácia obecného jazera v miestnej časti Jastrabie Kračany | | | | | | |
| Garant | Obec Kráľovičove Kračany | | | | | | |
| Kontaktná osoba garanta | Jana Gányovicsová, starostka obce | | | | | | |
| Partneri garanta (spolupráca s ...) | | | | | | | |
| Začatie a ukončenie projektu (od -do) | 2017 | | | | | | |
| Stav projektu pred realizáciou | Nedostatočne upravené okolie obecného jazera v miestnej časti J.K, absencia parkového mobiliára | | | | | | |
| Cieľ projektu | Realizovať terénne úpravy, vysadiť novú zeleň, vytvoriť oddychovú zónu pre občanov a návštevníkov obce, rozmiestnenie lavičiek a smetných košov Vytvoriť atraktívny areál na relax Rozšíriť a doplniť voľnočasové zariadenia občianskej vybavenosti pre obyvateľov obce prostredníctvom vybudovania detského ihriska (hojdačky a hupadlá deťom) a sociálnych miestností | | | | | | |
| Výstupy | Revitalizované okolie obecného jazera - novovybudovaná oddychová zóna (parkové úpravy, rozmiestnené smetné koše, lavičky), altánok, sociálne miestnosti (WC) | | | | | | |
| Užívatelia | Obyvatelia, návštevníci obce, turisti | | | | | | |
| Indikátory monitoringu | Počet revitalizovaných jazier, výmera oddychovej zóny v m² Zvýšená atraktivita obce Rast atraktivity obce, rast kvality života v obci | | | | | | |
| Zmluvné podmienky | VO - výber dodávateľa | | | | | | |
| Riziká | Neschválenie NFP, výber dodávateľa cez VO | | | | | | |
| Poznámky | Spracovaná štúdia Realizácia je závislá od získania finančných prostriedkov | | | | | | |
| Realizácia projektu | | | | | | | |
| Fáza/miľník | | | | Súčinnosť iného odboru alebo subjektu | | | Termín |
| Revitalizácia obecného jazera v miestnej časti Jastrabie Kračany | | | | | | | 2017 |
| | | | | | | | |
| | | | | | | | |
| Financovanie projektu | | | | | | | |
| Druh výdavku | Termín | Náklady spolu (EUR) | z toho verejné zdroje | | | | z toho súkromné zdroje |
| | | | EÚ | SR | VÚC | obec | |
| Revitalizácia obecného jazera v miestnej časti Jastrabie Kračany | 2017 | 50 000,- | 42 500,- | 5 000,- | | 2 500,- | |
| | | | | | | | |
| SPOLU | | 50 000,- | 42 500,- | 5 000,- | | 2 500,- | |

D – Realizačná časť

Realizačná časť je zameraná na popis postupov inštitucionálneho a organizačného zabezpečenia realizácie programu rozvoja obce, systém monitorovania a hodnotenia plnenia programu rozvoja obce s ustanovením merateľných ukazovateľov, vecný a časový harmonogram realizácie programu rozvoja obce formou akčných plánov.

Organizačné zabezpečenie realizácie

Zabezpečenie realizácie PHSR je dosahované koordinovaným prístupom a spoluprácou so všetkými partnermi a aktérmi regionálneho rozvoja na území obce.

Organizačné zabezpečenie realizácie jednotlivých projektov a aktivít je určené v programovej časti. Osobitne pre každý projekt (aktivita) je určený zodpovedný subjekt – tzv. garant, prípadne aj spolupracujúce subjekty. Vo väčšine prípadov je ako zodpovedný subjekt určená obec, resp. iné organizačné zložky správy obce (odborné komisie, oddelenia na obecnom úrade).

Obec vykonáva svoje činnosti prostredníctvom svojich orgánov. Najvyšším orgánom je obecné zastupiteľstvo, ktoré môže zriaďovať ako svoje poradné orgány odborné komisie. Vo vzťahu k PHSR je obecné zastupiteľstvo kompetentným orgánom na jeho schvaľovanie. Najvyšším výkonným orgánom a predstaviteľom obce je starosta. Rozhoduje vo všetkých veciach správy obce, ktoré nie sú zákonom alebo štatútom vyhradené obecnému zastupiteľstvu. Obecný úrad a jeho organizačné zložky organizačne a administratívne zabezpečujú fungovanie obce.

Komunikačná stratégia

Rôzne formy komunikácie budú súčasťou každého pripravovaného projektu PHSR v rámci informovanosti a publicity alebo v rámci komunikácie zainteresovaných cieľových skupín pri príprave a realizácii jednotlivých projektov.

Prvú cieľovú skupinu predstavujú miestni obyvatelia. Táto cieľová skupina bola oslovená aj počas spracovania dokumentu PHSR. Komunikácia s verejnosťou bude pokračovať naďalej (priamym zapojením a zverejňovaním každoročných hodnotiacich správ o plnení programu a aktuálnych akčných plánov na najbližšie obdobie). Druhú cieľovú skupinu predstavujú organizácie, podnikatelia, potenciálni investori, ktorí aktéri regionálneho rozvoja sa pri svojich lokalizačných rozhodnutiach orientujú podľa charakteru rozvojovej politiky a tiež podľa ponuky konkrétnych investičných príležitostí obsiahnutých v rozvojových dokumentoch obcí.

Hlavným komunikačným kanálom je internetová stránka obce: <http://www.kralovicovekracany.ocu.sk/sk/>, avšak veľký význam má aj miestny rozhlas a informačná tabuľa. Vzhľadom na veľkosť obce významnú úlohu má aj neformálnej komunikácie poslancov miestnej samosprávy a vedenia obce smerom k občanom pri informovaní o aktuálnych otázkach rozvoja obce.

Systém monitorovania a hodnotenia

PHSR obce Kráľovičove Kračany je živým dokumentom. Realizácia programu bude dôsledne sledovaná a monitorovaná. Jednotlivé opatrenia a úlohy budú realizované obcou Kráľovičove Kračany, organizáciami zriadenými a založenými obcou, resp. v spolupráci s ďalšími organizáciami a inštitúciami.

Pre udržiavanie a realizáciu PHSR obce Kráľovičove Kračany bude zriadená Riadiaca komisia pre riadenie realizácie PHSR obce Kráľovičove Kračany, ktorej úlohou bude monitorovať celkový proces implementácie stratégie a navrhovať v prípade potreby zmeny v realizácii strategických plánov, ich doplnenie, prípadne prípravu nových dokumentov potrebných pre napĺňanie vízie obce. V Riadiacej komisii pre riadenie realizácie PHSR obce Kráľovičove Kračany budú zastúpení hlavní predstavitelia samosprávy s dôrazom na zastúpenie všetkých sektorov a priradenie odborníkov k jednotlivým prioritám.

Proces realizácie PHSR obce Kráľovičove Kračany sa začne po jeho schválení Obecným zastupiteľstvom.

Úlohou Riadiacej komisie pre riadenie realizácie PHSR obce Kráľovičove Kračany bude:

- schádzať na prehodnocovanie plnenia PHSR obce Kráľovičove Kračany podľa potreby, najmenej jedenkrát ročne,
- jedenkrát ročne podať správu Obecnému zastupiteľstvu o stave realizácie cieľov PHSR obce Kráľovičove Kračany tak, aby bolo zabezpečené, že všetky ciele budú splnené včas,
- prideliť zodpovednosť (hlavnú garanciu) za monitorovanie jednotlivých cieľov akčných plánov svojim jednotlivým členom,
- vzájomne sa informovať o plánoch prípravy a realizovaní projektov za účelom koordinácie aktivít v obci,
- aktualizovať PHSR obce Kráľovičove Kračany (minimálne každý druhý rok) – je to živý, otvorený dokument,
- pravidelne komunikovať s občanmi, podnikateľmi a inštitúciami v obci s cieľom zabezpečiť informovanosť o PHSR obce Kráľovičove Kračany – so stratégiou rozvoja obce bude oboznámená verejnosť prostredníctvom miestnych médií.

Jednotlivé úlohy programu budú realizované pomocou bežných postupov a procedúr obecného úradu a ďalších zúčastnených inštitúcií, pričom rozhodujúcim pre úspech bude monitorovanie a koordinácia týchto úloh uskutočnená určeným odborom (oddelením) obecného úradu alebo príslušnými zodpovednými osobami.

PHSR obce Kráľovičove Kračany je otvorený dokument, ktorý bude reagovať na zmeny v okolí, zmeny potrieb obyvateľov obce Kráľovičove Kračany a legislatívne zmeny. PHSR obce Kráľovičove Kračany bude podliehať priebežným aktualizáciám a hodnoteniam. Vychádza z princípu, že proces plánovania bude úspešný len vtedy, ak sa k nemu bude pristupovať ako k dlhodobému procesu, bude sa orientovať na vyžitie silných stránok a možností územia, na potláčanie slabých stránok a možných ohrození územia a bude sa neustále adaptovať, aktualizovať a prispôsobovať v súlade so zmenami a potrebami sociálno-ekonomického života obce. Otvorenosťou dokumentu sa zabezpečí flexibilita pri určovaní priorit obce, ktoré musia reagovať na vzniknuté zmeny v danom prostredí a preferenciách obyvateľov.

Aktualizácia PHSR obce Kráľovičove Kračany bude založená na princípe výberu priorit, opatrení, aktivít a projektov, pomocou ktorých je možné dosiahnuť najefektívnejší rozvoj prioritných oblastí obce. Postup bude nasledovný:

1. Riadiaca komisia pre riadenie realizácie PHSR obce Kráľovičove Kračany odporučí zmeny v PHSR obce Kráľovičove Kračany,
2. Obecné zastupiteľstvo schváli PHSR obce Kráľovičove Kračany na ďalšie obdobie.

Plán hodnotenia a monitorovania

| Plán priebežných hodnotení PHSR na programové obdobie 2016 - 2020 | | |
|--|-------------------------|--|
| Typ hodnotenia | Vykonať prvýkrát | Dôvod vykonania/ periodicita |
| Strategické hodnotenie | najskôr v roku 2017 | podľa rozhodnutia obce a vzniknutej spoločenskej potreby |
| Operatívne hodnotenie | v prípade potreby | kontrola súladu programu s reálnou situáciou |
| Tematické hodnotenie časti PHSR | 2016 | téma hodnotenia identifikovaná ako riziková časť vo výročnej monitorovacej správe za predchádzajúci kalendárny rok |
| Ad hoc mimoriadne hodnotenie | v prípade potreby | pri značnom odklone od stanovených cieľov; pri návrhu na revíziu PHSR |
| Ad hoc hodnotenie celého PHSR alebo jeho časti | 2016-2020 | na základe rozhodnutia starostu, kontrolného orgánu, podnetu poslancov, správy auditu a pod. |

Akčný plán obce Kráľovičove Kračany na obdobie 2016-2020

Akčný plán predstavuje konkrétny harmonogram činností/projektov/aktivít súvisiacich s rozvojom obce v nadväznosti na prioritné oblasti sociálno-ekonomického rozvoja. Akčný plán vychádza zo stratégie, je jej logickou súčasťou a realizuje sa prostredníctvom konkrétnych projektov a aktivít. Akčný plán je spracovaný pre jednotlivé prioritné oblasti a obsahuje aktivity na obdobie aktuálneho rozpočtového roku a ďalej obsahuje aj predpokladané termíny plnenia jednotlivých úloh, zoznam inštitúcií zodpovedných za ich plnenie a predpokladané zdroje financovania a ukazovateľ výstupu.

| Opatrenie, aktivita | Termín (rok) | Zodpovedný | Financovanie | Ukazovateľ výstupu |
|---|--------------|--------------------------|---|--|
| Akčný plán pre Hospodársku oblasť | | | | |
| Strategická prioritná rozvojová oblasť č. 3: Investície do dopravnej a technickej infraštruktúry obce - Cieľ 2: Rozvoj inžinierskych sietí - Opatrenie 2.1. Rozšírenie a skvalitnenie inžinierskych sietí | | | | |
| Aktivita 3/1 Rekonštrukcia a rozšírenie verejného osvetlenia obce Kráľovičove Kračany | 2016 | Obec Kráľovičove Kračany | Vlastné zdroje | Zrekonštruovaný a rozšírený systém verejného osvetlenia v obci |
| Strategická prioritná rozvojová oblasť č. 3: Investície do dopravnej a technickej infraštruktúry obce - Cieľ 1: Rozvoj a modernizácia dopravnej infraštruktúry - Opatrenie 1.1: Rozvoj cestnej infraštruktúry | | | | |
| Aktivita 3/2 Výstavba chodníkov v miestnej časti Etreho Kračany | 2016-2020 | Obec Kráľovičove Kračany | Operačné programy EÚ Štátny rozpočet Vlastné zdroje | Novovybudovaný a zrekonštruovaný chodníkový systém |
| Akčný plán pre Sociálnu oblasť | | | | |
| Strategická prioritná rozvojová oblasť č. 2: Investície do občianskej infraštruktúry obce - Cieľ 1: Optimalizovať občiansku infraštruktúru obce - Opatrenie 1.1: Budovanie a rozvoj občianskej infraštruktúry | | | | |

| | | | | |
|---|-----------|--------------------------|---|--|
| Aktivita 2/1 Kompletná rekonštrukcia budovy obecného úradu obce Kráľovičove Kračany | 2016-2017 | Obec Kráľovičove Kračany | Operačné programy EÚ Štátny rozpočet Vlastné zdroje | Kompletne zrekonštruovaná budova obecného úradu s kvalitnými tepelnoenergetickými vlastnosťami |
| Aktivita 2/2 Rekonštrukcia budovy materskej školy (MŠ) obce Kráľovičove Kračany | 2016-2017 | Obec Kráľovičove Kračany | Operačné programy EÚ Štátny rozpočet Vlastné zdroje | Zrekonštruovaná budova MŠ s kvalitnými tepelnoenergetickými vlastnosťami a nadstavba budovy MŠ |
| Aktivita 2/3 Rekonštrukcia budovy požiarnej zbrojnice | 2016-2020 | Obec Kráľovičove Kračany | Operačné programy EÚ Štátny rozpočet Vlastné zdroje | Kompletne zrekonštruovaná budova požiarnej zbrojnice |
| Aktivita 2/4 Rekonštrukcia kultúrneho domu v miestnej časti Jastrabie Kračany | 2016-2020 | Obec Kráľovičove Kračany | Operačné programy EÚ Štátny rozpočet Vlastné zdroje | Zrekonštruovaná budova kultúrneho domu v miestnej časti Jastrabie Kračany |
| Aktivita 2/5 Vybudovanie nových detských ihrísk v miestnych častiach: Lesné Kračany, Jastrabie Kračany, Kľučiarove Kračany | 2016-2018 | Obec Kráľovičove Kračany | Operačné programy EÚ Štátny rozpočet Vlastné zdroje | Novovybudované detské ihriská a na nich umiestnené hracie prvky a zostavy určené pre deti do 12 rokov |
| Strategická prioritná rozvojová oblasť č. 4: Rozvoj bývania a rast počtu obyvateľstva obce - Cieľ 1: Skvalitňovanie bytovej situácie - Opatrenie 1.2: Rozvoj výstavby bytových domov | | | | |
| Aktivita 4/1 Výstavba 2 obecných nájomných bytových domov (2 x 9 b.j.) a vytvorenie 10 stavebných pozemkov pre individuálnu bytovú výstavbu IBV v miestnej časti Lesné Kračany | 2017-2018 | Obec Kráľovičove Kračany | Štátny rozpočet Vlastné zdroje | Novovybudované obecné nájomné bytové domy Nová obytná zóna pre IBV (10 novovytvorených stavebných pozemkov) |
| Strategická prioritná rozvojová oblasť č. 4: Rozvoj bývania a rast počtu obyvateľstva obce - Cieľ 1: Skvalitňovanie bytovej situácie - Opatrenie 1.1: Podpora rozvoja individuálnej bytovej výstavby | | | | |
| Aktivita 4/2 Vytvorenie novej obytnej zóny pre individuálnu bytovú výstavbu (IBV) – 10 stavebných pozemkov v miestnej časti Kráľovičove Kračany | 2017-2020 | Obec Kráľovičove Kračany | Vlastné zdroje | Novovybudovaná obytná zóna s dopravnou a technickou infraštruktúrou |
| Akčný plán pre Environmentálnu oblasť | | | | |

| | | | | |
|---|-----------|-----------------------------|---|--|
| Strategická prioritná rozvojová oblasť č. 5: Ochrana životného prostredia - Cieľ 1: Zlepšenie stavu životného prostredia - Opatrenie 1.2: Riešenie problémov odpadového hospodárstva | | | | |
| Aktivita 5/2 Zriadenie kompostárne | 2018-2019 | Obec Kráľovičove Kračany | Operačné programy EÚ Štátny rozpočet Vlastné zdroje | Novovybudovaná kompostáreň + technológia |
| Strategická prioritná rozvojová oblasť č. 5: Ochrana životného prostredia - Cieľ 1: Zlepšenie stavu životného prostredia - Opatrenie 1.4: Ochrana vodných zdrojov územia vybudovaním verejnej kanalizácie | | | | |
| Aktivita 5/1 Výstavba verejnej kanalizácie v obci Kráľovičove Kračany | 2016-2017 | Obec Kráľovičove Kračany | Operačné programy EÚ Štátny rozpočet Vlastné zdroje | Novovybudovaná verejná kanalizačná sieť v obci |
| Strategická prioritná rozvojová oblasť č. 5: Ochrana životného prostredia - Cieľ 1: Zlepšenie stavu životného prostredia - Opatrenie 1.3: Revitalizácia verejných priestorov | | | | |
| Aktivita 5/3 Revitalizácia obecného jazera v miestnej časti Jastrabie Kračany | 2017 | Obec Kráľovičove Kračany | Operačné programy EÚ Štátny rozpočet Vlastné zdroje | Revitalizované okolie obecného jazera - novovybudovaná oddychová zóna |

E – Finančná časť

Jednou z kľúčových otázok programu rozvoja je schopnosť obce v priebehu jeho realizácie zaistiť zdroje potrebné na jeho financovanie. Finančné zdroje potrebné pre naplnenia aktivít uvedených v Programe hospodárskeho a sociálneho rozvoja budú plynúť z viacerých zdrojov: rozpočet obce (čo je základným zdrojom financovania aktivít), fondy Európskej únie, zdroje štátu, zdroje vyššieho územného celku, úverové zdroje, súkromné zdroje, ostatné verejné zdroje. Väčšina projektov bude mať viaczdrojové financovanie.

Finančné zabezpečenie podpory regionálneho rozvoja

Zákon o podpore regionálneho rozvoja (zákon č. 539/2008 Z.z.) definuje zdroje financovania regionálneho rozvoja v § 4:

(1) Regionálny rozvoj sa financuje

- a) zo štátneho rozpočtu vrátane finančných prostriedkov z rozpočtových kapitol ministerstiev,
- b) zo štátnych účelových fondov,
- c) z rozpočtov vyšších územných celkov,
- d) z rozpočtov obcí,
- e) z prostriedkov fyzických osôb,
- f) z prostriedkov právnických osôb,
- g) z úverov a príspevkov medzinárodných organizácií,
- h) z prostriedkov vyplývajúcich z medzinárodných zmlúv o poskytnutí grantu uzatvorených medzi Slovenskou republikou a inými štátmi,
- i) z iných prostriedkov, ak to ustanoví osobitný predpis.

(2) Doplnkovým zdrojom finančného zabezpečenia podpory regionálneho rozvoja sú finančné prostriedky z Európskej únie určené

- a) hospodársky zaostalým regiónom, ktoré podľa ukazovateľov hospodárskeho rozvoja a sociálneho rozvoja vykazujú nižšiu úroveň rozvoja, ako je priemerná úroveň Európskej únie,
- b) regiónom s nepriaznivou štruktúrou zamestnanosti a podnikateľského prostredia.

Indikatívny rozpočet – sumarizácia

| | Obdobie spolu 2016-2020 |
|-----------------------------------|----------------------------|
| Hospodárska politika - oblasť | 135 000,- EUR |
| Sociálna politika - oblasť | 2 180 000,- EUR |
| Environmentálna politika - oblasť | 6 260 000,-,- EUR |

Model viaczdrojového financovania - intervenčná matica (v EUR)

| Viaczdrojové financovanie | | | | | | | |
|---------------------------|--------------------|--------------------|--------------------|------------|--------------------|--------------------|-----------------|
| Prioritná oblasť | Celkové náklady | Verejné zdroje | | | | | Súkromné zdroje |
| | | EÚ | Štát | VÚC | Obec | Spolu | |
| Hospodárska | 135 000,- | 102 000,- | 12 000,- | 0,- | 21 000,- | 135 000,- | 0,- |
| Sociálna | 2 180 000,- | 748 000,- | 388 000,- | 0,- | 1 044 000,- | 2 180 000,- | 0,- |
| Environmentálna | 6 260 000,- | 5 321 000,- | 626 000,- | 0,- | 313 000,- | 6 260 000,- | 0,- |
| Spolu | 8 575 000,- | 6 171 000,- | 1 026 000,- | 0,- | 1 378 000,- | 8 575 000,- | 0,- |

Záver

Dokument PHSR obce Kráľovičove Kračany je rozvojový dokument obce – vyjadruje víziu rozvoja obce založenú na výsledkoch strategického plánovania.

PHSR obce Kráľovičove Kračany je strednodobý programovací dokument s časovým horizontom 5 rokov. Tento programovací dokument bol spracovaný ako podporný dokument pre stanovenie prioritných rozvojových oblastí, strategických cieľov, priorít, opatrení a aktivít rozvoja obce Kráľovičove Kračany .

Z hľadiska štruktúry PHSR obce Kráľovičove Kračany je rozčlenený na 5 častí:

- v prvej časti je podrobne analyzovaný reálny stav jednotlivých oblastí územia obce Kráľovičove Kračany,
- druhá časť je strategická, ktorá obsahuje stratégiu rozvoja obce pri zohľadnení jeho vnútorných špecifik a určí hlavné ciele a priority rozvoja obce pri rešpektovaní princípov regionálnej politiky v záujme dosiahnutia vyváženého udržateľného rozvoja územia,
- tretia časť je programová časť, ktorá obsahuje strategické prioritné rozvojové oblasti obce, definovanie strategických cieľov pri jednotlivých prioritných oblastiach, priority, zoznam opatrení a aktivít na zabezpečenie realizácie programu rozvoja obce,
- štvrtá časť programového dokumentu je realizačná časť, ktorá je zameraná na popis postupov inštitucionálneho a organizačného zabezpečenia realizácie programu rozvoja obce; táto časť obsahuje aj akčný plán rozvoja obce Kráľovičove Kračany na obdobie 2016-2020,
- posledná časť je finančná časť, ktorá obsahuje finančné zabezpečenie jednotlivých opatrení a aktivít programu rozvoja obce.

Vykonateľnosť jednotlivých opatrení a tým dosiahnutie stanovených cieľov bude závisieť od mnohých faktorov. Najkritickejším prvkom je finančná náročnosť jednotlivých priorít. Taktiež dôležitým faktorom sú komplikované vlastnícke vzťahy.

Schválený PHSR obce Kráľovičove Kračany je otvorený dokument, ktorý sa môže dopĺňať o nové priority, opatrenia a aktivity, resp. môžu sa niektoré opatrenia a aktivity rušiť. PHSR obce Kráľovičove Kračany schvaľuje Obecné zastupiteľstvo v Kráľovičovských Kračanoch. Monitorovanie a hodnotenie PHSR obce Kráľovičove Kračany realizuje Obecné zastupiteľstvo v Kráľovičovských Kračanoch.

Príloha č. 1: Zoznam členov riadiaceho tímu, pracovných skupín a partnerov zapojených do spracovania PHSR

Zoznam členov Riadiaceho tímu

Jana Gányovicsová – starostka obce

Ing. Valocsayová Mária – obyvateľ obce

Ing. Csaba Horváth – obyvateľ obce

Zuzana Sidóová – samostatná odborná referentka Obecného úradu

Zoznam členov pracovných skupín a partnerov zapojených do spracovania PHSR

Prioritná oblasť - Hospodárska:

Jana Majthényiová – poslankyňa OZ

Ladislav Görcs – poslanec OZ

Andrea Bartalová – samostatná odborná referentka Obecného úradu

Prioritná oblasť - Sociálna:

Ing. Valasek Zsolt – poslanec OZ

Mgr. Zuzana Csivreová – obyvateľ obce

Alžbeta Lukáčsová - obyvateľ obce

Prioritná oblasť - Environmentálna:

Ladislav Mészáros – poslanec OZ

Viliam Nagy – obyvateľ obce

Edita Pálffyová – obyvateľ obce

Príloha č. 2: Zoznam informačných zdrojov použitých v PHSR

Národná stratégia regionálneho rozvoja SR (schválený uznesením Vlády SR č. 222 zo 14. mája 2014)

Partnerská dohoda Slovenskej republiky na roky 2014-2020

Program rozvoja vidieka SR na programovacie obdobie 2014-2020

Integrovaný regionálny operačný program na obdobie 2014-2020

OP Ľudské zdroje na obdobie 2014-2020 (OP ĽZ)

OP Kvalita životného prostredia na obdobie 2014-2020 (OP KŽP)

OP Integrovaná infraštruktúra na obdobie 2014-2020 (OP II)

OP Výskum a inovácie na obdobie 2014-2020 (OP VaI)

OP Efektívna verejná správa na obdobie 2014-2020 (OP EVS)

Koncepcia územného rozvoja Slovenska 2001 (KURS 2001)

Program hospodárskeho a sociálneho rozvoja Trnavského samosprávneho kraja na roky 2009-2015

Územný plán Trnavského samosprávneho kraja

Regionálna inovačná stratégia Trnavského samosprávneho kraja

Zákon č. 539/2008 Z. z. o podpore regionálneho rozvoja

Metodika na vypracovanie PHSR obce/obcí/VUC (podľa zákona č. 539/2008 Z. z. o podpore regionálneho rozvoja v znení zákona č. 309/2014 Z. z.) - verzia február 2015

Územný plán obce Kráľovičove Kračany

<http://www.vrakun.sk/index.php/sk/>

www.statistics.sk

www.upsvar.sk

<http://www.zmozo.sk/sk/o-zdruzeni>

<http://www.sopsr.sk/web/>

<https://www.enviroportal.sk/>

<http://www.kralovicovekracany.ocu.sk/sk/>

<http://petofitarsulas.extra.hu/>

Príloha č. 3: Zoznam skratiek použitých v PHSR

PHSR – program hospodárskeho a sociálneho rozvoja

OP – operačný program

SR – Slovenská republika

EÚ – Európska únia

CR – cestovný ruch

MDVRR SR – Ministerstvo dopravy, výstavby a regionálneho rozvoja SR

MDVRR SR – Ministerstvo dopravy, výstavby a regionálneho rozvoja SR

VÚC – vyšší územný celok

NFP – nenávratný finančný príspevok

VO – verejné obstarávanie

Príloha č. 4: Akčný plán na daný rozpočtový rok s výhl'adom na 2 roky

Projektový zámer - strategická prioritná rozvojová oblasť / poradie - 2/1

Základné údaje o projektovom zámere č. 1

| | | | | | | | |
|---|--|---------------------|-----------------------|----------|-----|-----------|------------------------|
| Názov projektu | Kompletná rekonštrukcia budovy obecného úradu obce Kráľovičove Kračany | | | | | | |
| Garant | Obec Kráľovičove Kračany | | | | | | |
| Kontaktná osoba garanta | Jana Gányovicsová, starostka obce | | | | | | |
| Partneri garanta (spolupráca s ...) | | | | | | | |
| Začatie a ukončenie projektu (od -do) | 2016-2017 | | | | | | |
| Stav projektu pred realizáciou | Zlý technický a tepelnoenergetický stav budovy Absencia bezbariérového vstupu do budovy obecného úradu a pošty | | | | | | |
| Cieľ projektu | Zlepšiť tepelnoenergetické vlastnosti budovy výmenou okien a dverí, zateplením obvodových múrov, rekonštrukciou strechy, rekonštrukciou vykurovacieho systému. Cieľom projektu je ešte vybudovať bezbariérový vstup do budovy obecného úradu a pošty. | | | | | | |
| Výstupy | Kompletne zrekonštruovaná budova obecného úradu s kvalitnými tepelnoenergetickými vlastnosťami | | | | | | |
| Užívatelia | Pracovníci a návštevníci obecného úradu, návštevníci obecného úradu | | | | | | |
| Indikátory monitoringu | Zníženie nákladov na vykurovanie budovy obecného úradu Zlepšená energetická hospodárnosť budovy Zvýšená ochrana životného prostredia | | | | | | |
| Zmluvné podmienky | VO - výber dodávateľa | | | | | | |
| Riziká | Neschválenie NFP, výber dodávateľa cez VO | | | | | | |
| Poznámky | V štádiu úvah Zámer je v súčasnosti len v polohe úvah | | | | | | |
| Realizácia projektu | | | | | | | |
| Fáza/míľnik | Súčinnosť iného odboru alebo subjektu | | | | | Termín | |
| Kompletná rekonštrukcia budovy obecného úradu | | | | | | 2016-2017 | |
| | | | | | | | |
| | | | | | | | |
| Financovanie projektu | | | | | | | |
| Druh výdavku | Termín | Náklady spolu (EUR) | z toho verejné zdroje | | | | z toho súkromné zdroje |
| | | | EÚ | SR | VÚC | obec | |
| Kompletná rekonštrukcia budovy obecného úradu | 2016-2017 | 150 000,- | 127 500,- | 15 000,- | | 7 500,- | |
| | | | | | | | |
| SPOLU | | 150 000,- | 127 500,- | 10 000,- | | 7 500,- | |

Projektový zámer - strategická prioritná rozvojová oblasť / poradie - 2/2

Základné údaje o projektovom zámere č. 2

| | | | | | | | |
|---|--|---------------------|----------------------|----------|-----------|----------|-----------------------|
| Názov projektu | Rekonštrukcia budovy materskej školy (MŠ) obce Kráľovičove Kračany | | | | | | |
| Garant | Obec Kráľovičove Kračany | | | | | | |
| Kontaktná osoba garanta | Jana Gányovicsová, starostka obce | | | | | | |
| Partneri garanta (spolupráca s ...) | | | | | | | |
| Začatie a ukončenie projektu (od -do) | 2016-2017 | | | | | | |
| Stav projektu pred realizáciou | Zlý technický a tepelnoenergetický stav budovy Nedostatočná kapacita materskej školy (rodičia nosia deti do okolitých obcí) | | | | | | |
| Cieľ projektu | Zlepšiť tepelnoenergetické vlastnosti budovy výmenou okien a dverí, zateplením obvodových múrov, rekonštrukciou vykurovacieho systému. Súčasťou projektu je aj nadstavba materskej školy (časť detí – staršie deti - potom bude umiestnená na poschodí). | | | | | | |
| Výstupy | Zrekonštruovaná budova MŠ s kvalitnými tepelnoenergetickými vlastnosťami a nadstavba budovy MŠ | | | | | | |
| Užívatelia | Deti MŠ | | | | | | |
| Indikátory monitoringu | Zlepšenie tepelnoenergetických vlastností budovy Zníženie prevádzkových nákladov budovy, skvalitnenie podmienok na výchovu a vzdelávanie detí Zvýšená ochrana životného prostredia | | | | | | |
| Zmluvné podmienky | VO - výber dodávateľa | | | | | | |
| Riziká | Neschválenie NFP, výber dodávateľa cez VO | | | | | | |
| Poznámky | Pripravené povolenia, stanoviská Realizácia je závislá od získania finančných prostriedkov | | | | | | |
| Realizácia projektu | | | | | | | |
| Fáza/miľník | Súčinnosť iného odboru alebo subjektu | | | | Termín | | |
| Rekonštrukcia budovy materskej školy (MŠ) | | | | | 2016-2017 | | |
| | | | | | | | |
| | | | | | | | |
| Financovanie projektu | | | | | | | |
| Druh výdavku | Termín | Náklady spolu (EUR) | z toho verejný zdroj | | | | z toho súkromný zdroj |
| | | | EÚ | SR | VÚC | obec | |
| Rekonštrukcia budovy materskej školy (MŠ) | 2016-2017 | 430 000,- | 365 500,- | 43 000,- | | 21 500,- | |
| | | | | | | | |
| SPOLU | | 430 000,- | 365 500,- | 43 000,- | | 21 500,- | |

Projektový zámer - strategická prioritná rozvojová oblasť / poradie - 2/3

Základné údaje o projektovom zámere č. 3

| | | | | | | | |
|--|---|---------------------|-----------------------|----------|-----------|--------|------------------------|
| Názov projektu | Rekonštrukcia budovy požiarnej zbrojnice | | | | | | |
| Garant | Obec Kráľovičove Kračany | | | | | | |
| Kontaktná osoba garanta | Jana Gányovicsová, starostka obce | | | | | | |
| Partneri garanta (spolupráca s ...) | | | | | | | |
| Začatie a ukončenie projektu (od -do) | 2016-2020 | | | | | | |
| Stav projektu pred realizáciou | Zlý technický a tepelnoenergetický stav budovy | | | | | | |
| Cieľ projektu | Kompletná rekonštrukcia budovy požiarnej zbrojnice, vybudovanie sociálnych miestností Zabezpečiť kvalitné priestorové podmienky pre aktivity Dobrovoľného hasičského zboru | | | | | | |
| Výstupy | Kompletné zrekonštruovaná budova požiarnej zbrojnice | | | | | | |
| Užívatelia | Členovia Dobrovoľného hasičského zboru | | | | | | |
| Indikátory monitoringu | Zníženie prevádzkových nákladov budovy Zlepšenie pracovných podmienok členov Dobrovoľného hasičského zboru | | | | | | |
| Zmluvné podmienky | VO - výber dodávateľa | | | | | | |
| Riziká | Neschválenie NFP, výber dodávateľa cez VO | | | | | | |
| Poznámky | V štádiu úvah Zámer je v súčasnosti len v polohe úvah | | | | | | |
| Realizácia projektu | | | | | | | |
| Fáza/milník | Súčinnosť iného odboru alebo subjektu | | | | Termín | | |
| Rekonštrukcia budovy požiarnej zbrojnice | | | | | 2016-2020 | | |
| | | | | | | | |
| | | | | | | | |
| Financovanie projektu | | | | | | | |
| Druh výdavku | Termín | Náklady spolu (EUR) | z toho verejné zdroje | | | | z toho súkromné zdroje |
| | | | EÚ | SR | VÚC | obec | |
| Rekonštrukcia budovy požiarnej zbrojnice | 2016-2020 | 100 000,- | 85 000,- | 10 000,- | | 5000,- | |
| | | | | | | | |
| SPOLU | | 100 000,- | 85 000,- | 10 000,- | | 5000,- | |

Projektový zámer - strategická prioritná rozvojová oblasť / poradie - 2/4

Základné údaje o projektovom zámere č. 4

| | | | | | | | |
|--|--|---------------------|-----------------------|---------------------------------------|-----|---------|------------------------|
| Názov projektu | Rekonštrukcia kultúrneho domu v miestnej časti Jastrabie Kračany | | | | | | |
| Garant | Obec Kráľovičove Kračany | | | | | | |
| Kontaktná osoba garanta | Jana Gányovicsová, starostka obce | | | | | | |
| Partneri garanta (spolupráca s ...) | | | | | | | |
| Začatie a ukončenie projektu (od -do) | 2016-2020 | | | | | | |
| Stav projektu pred realizáciou | Zlý technický a tepelnoenergetický stav budovy, havarijný stav interiéru budovy | | | | | | |
| Cieľ projektu | Zabezpečiť kvalitné priestorové podmienky pre kultúrne a spoločenské aktivity v miestnej časti Jastrabie Kračany. Kompletná rekonštrukcia strechy, zateplenie obvodových stien a Vybudovanie sociálnych miestností. Rekonštrukcia interiéru – výmena podlahy, dlažby, rekonštrukcia terasy. | | | | | | |
| Výstupy | Zrekonštruovaná budova kultúrneho domu v miestnej časti Jastrabie Kračany | | | | | | |
| Užívatelia | Obyvatelia, návštevníci spoločenských podujatí v miestnej časti Jastrabie Kračany | | | | | | |
| Indikátory monitoringu | Zníženie prevádzkových nákladov budovy Zvýšenie atraktivity obce v dôsledku kvalitnejších priestorových podmienok v kultúrnom dome v miestnej časti Jastrabie Kračany | | | | | | |
| Zmluvné podmienky | VO - výber dodávateľa | | | | | | |
| Riziká | Neschválenie NFP, výber dodávateľa cez VO | | | | | | |
| Poznámky | V štádiu úvah Zámer je v súčasnosti len v polohe úvah | | | | | | |
| Realizácia projektu | | | | | | | |
| Fáza/milník | | | | Súčinnosť iného odboru alebo subjektu | | | Termín |
| Rekonštrukcia kultúrneho domu v miestnej časti Jastrabie Kračany | | | | | | | 2016-2020 |
| | | | | | | | |
| | | | | | | | |
| Financovanie projektu | | | | | | | |
| Druh výdavku | Termín | Náklady spolu (EUR) | z toho verejné zdroje | | | | z toho súkromné zdroje |
| | | | EÚ | SR | VÚC | obec | |
| Rekonštrukcia kultúrneho domu v miestnej časti Jastrabie Kračany | 2016-2020 | 150 000,- | 127 500,- | 15 000,- | | 7 500,- | |
| | | | | | | | |
| SPOLU | | 150 000,- | 127 500,- | 15 000,- | | 7 500,- | |

Projektový zámer - strategická prioritná rozvojová oblasť / poradie - 2/5

Základné údaje o projektovom zámere č. 5

| | |
|---------------------------------------|--|
| Názov projektu | Vybudovanie nových detských ihrísk v miestnych častiach: Lesné Kračany, Jastrabie Kračany, Kľučiarove Kračany |
| Garant | Obec Kráľovičove Kračany |
| Kontaktná osoba garanta | Jana Gányovicsová, starostka obce |
| Partneri garanta (spolupráca s ...) | |
| Začatie a ukončenie projektu (od -do) | 2016-2018 |
| Stav projektu pred realizáciou | Nedostatok detských ihrísk v obci - absencia detských ihrísk v miestnych častiach: Lesné Kračany, Jastrabie Kračany, Kľučiarove Kračany |
| Cieľ projektu | Zlepšiť podmienky na aktívny oddych detí výstavbou detských ihrísk v miestnych častiach: Lesné Kračany, Jastrabie Kračany, Kľučiarove Kračany Rozšíriť a doplniť voľnočasové zariadenia občianskej vybavenosti pre obyvateľov obce prostredníctvom vybudovania detských ihrísk v miestnych častiach: Lesné Kračany, Jastrabie Kračany, Kľučiarove Kračany |
| Výstupy | Novovybudované detské ihriská a na nich umiestnené hracie prvky a zostavy určené pre deti do 12 rokov, zvýšenie atraktivity obce pre mladé rodiny |
| Užívatelia | Deti |
| Indikátory monitoringu | Počet vybudovaných detských ihrísk, Zvýšená atraktivita obce pre mladé rodiny, zlepšenie možností na aktívny oddych a pohyb detí |
| Zmluvné podmienky | VO - výber dodávateľa |
| Riziká | Neschválenie NFP, výber dodávateľa cez VO |
| Poznámky | V štádiu úvah Zámer je v súčasnosti len v polohe úvah |

Realizácia projektu

| Fáza/milník | Súčinnosť iného odboru alebo subjektu | Termín |
|---|---------------------------------------|-----------|
| Vybudovanie nových detských ihrísk v miestnych častiach: Lesné Kračany (v roku 2016), Jastrabie Kračany (v roku 2017), Kľučiarove Kračany (v roku 2018) | | 2016-2018 |
| | | |
| | | |

Financovanie projektu

| Druh výdavku | Termín | Náklady spolu (EUR) | z toho verejné zdroje | | | | z toho súkromné zdroje |
|---|-----------|---------------------|-----------------------|---------|-----|---------|------------------------|
| | | | EÚ | SR | VÚC | obec | |
| Vybudovanie nových detských ihrísk v miestnych častiach: Lesné Kračany, Jastrabie Kračany, Kľučiarove Kračany | 2016-2018 | 50 000,- | 42 500,- | 5 000,- | | 2 500,- | |
| | | | | | | | |
| SPOLU | | 50 000,- | 42 500,- | 5 000,- | | 2 500,- | |

Projektový zámer - strategická prioritná rozvojová oblasť / poradie - 3/1

Základné údaje o projektovom zámere č. 6

| | | | | | | | |
|--|--|---------------------|----------------------|----|-----|----------|-----------------------|
| Názov projektu | Rekonštrukcia a rozšírenie verejného osvetlenia obce Kráľovičove Kračany | | | | | | |
| Garant | Obec Kráľovičove Kračany | | | | | | |
| Kontaktná osoba garanta | Jana Gányovicsová, starostka obce | | | | | | |
| Partneri garanta (spolupráca s ...) | | | | | | | |
| Začatie a ukončenie projektu (od -do) | 2016 | | | | | | |
| Stav projektu pred realizáciou | Technický stav verejného osvetlenia obce je havarijný na mnohých miestach v obci, súčasný systém verejného osvetlenia si vyžaduje vysoké prevádzkové náklady | | | | | | |
| Cieľ projektu | Zlepšiť bezpečnosť na verejných priestranstvách v obci, zahusťenie svetelných bodov. Znižovať prevádzkové náklady osvetľovacej sústavy (znižovanie nákladov na spotrebu elektrickej energie, znižovanie nákladov spojených s bežnou údržbou sústavy verejného osvetlenia). | | | | | | |
| Výstupy | Zrekonštruovaný a rozšírený systém verejného osvetlenia v obci | | | | | | |
| Užívatelia | Obyvatelia, návštevníci obce | | | | | | |
| Indikátory monitoringu | Počet zrekonštruovaných a rozšírených systémov verejného osvetlenia Zlepšenie bezpečnosti na verejných priestranstvách v obci Rast kvality života v obci | | | | | | |
| Zmluvné podmienky | VO - výber dodávateľa | | | | | | |
| Riziká | Neschválenie NFP, výber dodávateľa cez VO | | | | | | |
| Poznámky | V štádiu úvah Budeme realizovať aj bez prípadnej dotácie | | | | | | |
| Realizácia projektu | | | | | | | |
| Fáza/milník | Súčinnosť iného odboru alebo subjektu | | | | | Termín | |
| Rekonštrukcia a rozšírenie verejného osvetlenia obce | | | | | | 2016 | |
| | | | | | | | |
| | | | | | | | |
| Financovanie projektu | | | | | | | |
| Druh výdavku | Termín | Náklady spolu (EUR) | z toho verejný zdroj | | | | z toho súkromný zdroj |
| | | | EÚ | SR | VÚC | obec | |
| Rekonštrukcia a rozšírenie verejného osvetlenia obce | 2016 | 15 000,- | | | | 15 000,- | |
| | | | | | | | |
| SPOLU | | 15 000,- | | | | 15 000,- | |

Projektový zámer - strategická prioritná rozvojová oblasť / poradie - 3/2

Základné údaje o projektovom zámere č. 7

| | | | | | | | |
|--|---|---------------------|---------------------------------------|--------|-----|---------|------------------------|
| Názov projektu | Výstavba chodníkov v miestnej časti Etreho Kračany | | | | | | |
| Garant | Obec Kráľovičove Kračany | | | | | | |
| Kontaktná osoba garanta | Jana Gányovicsová, starostka obce | | | | | | |
| Partneri garanta (spolupráca s ...) | | | | | | | |
| Začatie a ukončenie projektu (od -do) | 2016-2020 | | | | | | |
| Stav projektu pred realizáciou | Miestny chodníkový systém v zlom technickom stave, absencia kvalitného a bezpečného chodníkového systému | | | | | | |
| Cieľ projektu | Vybudovať kvalitný chodníkový systém v miestnej časti Etreho Kračany v dĺžke 2 km, zlepšiť bezpečnosť chodcov - obyvateľov i návštevníkov obce. | | | | | | |
| Výstupy | Novovybudovaný a zrekonštruovaný chodníkový systém | | | | | | |
| Užívatelia | Obyvatelia, návštevníci obce | | | | | | |
| Indikátory monitoringu | Dĺžka novovybudovaného chodníkového systému v m Dĺžka zrekonštruovaných chodníkov v m Zvýšenie bezpečnosti cestnej premávky | | | | | | |
| Zmluvné podmienky | VO - výber dodávateľa | | | | | | |
| Riziká | Neschválenie NFP, výber dodávateľa cez VO | | | | | | |
| Poznámky | V štádiu úvah Realizácia je závislá od získania finančných prostriedkov | | | | | | |
| Realizácia projektu | | | | | | | |
| Fáza/milník | | | Súčinnosť iného odboru alebo subjektu | | | | Termín |
| Výstavba chodníkov v miestnej časti Etreho Kračany | | | | | | | 2016-2020 |
| | | | | | | | |
| | | | | | | | |
| Financovanie projektu | | | | | | | |
| Druh výdavku | Termín | Náklady spolu (EUR) | z toho verejné zdroje | | | | z toho súkromné zdroje |
| | | | EÚ | SR | VÚC | obec | |
| Výstavba chodníkov v miestnej časti Etreho Kračany | 2016-2020 | 120 000,- | 102 000,- | 12 000 | | 6 000,- | |
| | | | | | | | |
| SPOLU | | 120 000,- | 102 000,- | 12 000 | | 6 000,- | |

Projektový zámer - strategická prioritná rozvojová oblasť / poradie – 4/1

Základné údaje o projektovom zámere č. 8

| | |
|---------------------------------------|--|
| Názov projektu | Výstavba 2 obecných nájomných bytových domov (2 x 9 b.j.) a vytvorenie 10 stavebných pozemkov pre individuálnu bytovú výstavbu IBV v miestnej časti Lesné Kračany |
| Garant | Obec Kráľovičove Kračany |
| Kontaktná osoba garanta | Jana Gányovicsová, starostka obce |
| Partneri garanta (spolupráca s ...) | |
| Začatie a ukončenie projektu (od -do) | 2017-2018 |
| Stav projektu pred realizáciou | Nedostatok obecných nájomných bytov v obci, odchod mladých rodín z obce Nedostatok stavebných |
| Cieľ projektu | Zabrániť odchodu mladých občanov z obce a tým využiť ich potenciál pre rozvoj obce. Cieľom projektu je obstaráť 2 obecné nájomné bytové domy – 2 x 9 b.j. a vytvoriť 10 stavebných pozemkov pre individuálnu bytovú výstavbu IBV v miestnej časti Lesné Kračany |
| Výstupy | 2 obecné nájomné bytové domy (18 novopostavených obecných nájomných bytov) a stavebné pozemky (10 ks) pre individuálnu bytovú výstavbu IBV s potrebnou technickou a dopravnou infraštruktúrou |
| Užívatelia | Obyvatelia obce, záujemcovia o bývanie v obci |
| Indikátory monitoringu | Počet postavených bytových domov a počet postavených bytov Počet vytvorených stavebných pozemkov pre IBV Zlepšenie podmienok bývania v obci Rast atraktivity obce pre mladé rodiny |
| Zmluvné podmienky | VO - výber dodávateľa |
| Riziká | Neschválenie NFP, výber dodávateľa cez VO |
| Poznámky | V štádiu úvah Zámer je v súčasnosti len v polohe úvah |

Realizácia projektu

| Fáza/milník | Súčinnosť iného odboru alebo subjektu | Termín |
|--|---------------------------------------|-----------|
| Výstavba 2 obecných nájomných bytových domov (2 x 9 b.j.) a vytvorenie 10 stavebných pozemkov pre IBV v miestnej časti Lesné Kračany | | 2017-2018 |
| | | |
| | | |

Financovanie projektu

| Druh výdavku | Termín | Náklady spolu (EUR) | z toho verejné zdroje | | | | z toho súkromné zdroje |
|--|-----------|---------------------|-----------------------|-----------|-----|-----------|------------------------|
| | | | EÚ | SR | VÚC | obec | |
| Výstavba 2 obecných nájomných bytových domov (2 x 9 b.j.) a vytvorenie 10 stavebných pozemkov pre IBV v miestnej časti Lesné Kračany | 2017-2018 | 1 100 000,- | | 300 000,- | | 800 000,- | |
| | | | | | | | |
| SPOLU | | 1 100 000,- | | 300 000,- | | 800 000,- | |

Projektový zámer - strategická prioritná rozvojová oblasť / poradie – 4/2

Základné údaje o projektovom zámere č. 9

| | |
|---------------------------------------|--|
| Názov projektu | Vytvorenie novej obytnej zóny pre individuálnu bytovú výstavbu (IBV) – 10 stavebných pozemkov v miestnej časti Kráľovičove Kračany |
| Garant | Obec Kráľovičove Kračany |
| Kontaktná osoba garanta | Jana Gányovicsová, starostka obce |
| Partneri garanta (spolupráca s ...) | |
| Začatie a ukončenie projektu (od -do) | 2017-2020 |
| Stav projektu pred realizáciou | Nedostatok voľných stavebných pozemkov pre IBV, veľký záujem o IBV v obci Odchod mladých z obce |
| Cieľ projektu | Vybudovanie novej obytnej zóny s potrebnou dopravnou a technickou infraštruktúrou pre IBV – výmera 10 stavebných pozemkov v miestnej časti Kráľovičove Kračany |
| Výstupy | Novovybudovaná obytná zóna s dopravnou a technickou infraštruktúrou (10 stavebných pozemkov s potrebnou dopravnou a technickou infraštruktúrou) |
| Užívatelia | Obyvatelia, záujemcovia o bývanie v obci |
| Indikátory monitoringu | Systém vybudovanej dopravnej infraštruktúry Systém vybudovanej technickej infraštruktúry Počet vytvorených stavebných pozemkov – 10 ks Rast konkurencieschopnosti obce - zlepšenie podmienok bývania v obci |
| Zmluvné podmienky | VO - výber dodávateľa |
| Riziká | Neschválenie NFP, výber dodávateľa cez VO |
| Poznámky | V štádiu úvah Zámer je v súčasnosti len v polohe úvah |

Realizácia projektu

| Fáza/milník | Súčinnosť iného odboru alebo subjektu | Termín |
|--|---------------------------------------|-----------|
| Vytvorenie novej obytnej zóny pre individuálnu bytovú výstavbu – 10 stavebných pozemkov v miestnej časti Kráľovičove Kračany | | 2017-2020 |
| | | |
| | | |

Financovanie projektu

| Druh výdavku | Termín | Náklady spolu (EUR) | z toho verejné zdroje | | | | z toho súkromné zdroje |
|--|-----------|---------------------|-----------------------|----|-----|-----------|------------------------|
| | | | EÚ | SR | VÚC | obec | |
| Vytvorenie novej obytnej zóny pre individuálnu bytovú výstavbu – 10 stavebných pozemkov v miestnej časti Kráľovičove Kračany | 2017-2020 | 200 000,- | | | | 200 000,- | |
| | | | | | | | |
| SPOLU | | 200 000,- | | | | 200 000,- | |

Projektový zámer - strategická prioritná rozvojová oblasť / poradie - 5/1

Základné údaje o projektovom zámere č. 10

| | | | | | | | |
|---------------------------------------|---|---------------------|---------------------------------------|-----------|-----|-----------|------------------------|
| Názov projektu | Výstavba verejnej kanalizácie v obci Kráľovičove Kračany | | | | | | |
| Garant | Obec Kráľovičove Kračany | | | | | | |
| Kontaktná osoba garanta | Jana Gányovicsová, starostka obce | | | | | | |
| Partneri garanta (spolupráca s ...) | | | | | | | |
| Začatie a ukončenie projektu (od -do) | 2016-2017 | | | | | | |
| Stav projektu pred realizáciou | Absencia verejnej kanalizačnej siete – ohrozenie Chránenej vodohospodárskej oblasti Žitný ostrov | | | | | | |
| Cieľ projektu | Vybudovať verejnú kanalizačnú sieť v obci. Umožniť domácnostiam a právnickým osobám napojiť sa na verejnú kanalizačnú sieť a tak zlepšiť podmienky ochrany životného prostredia v obci a jej regióne. | | | | | | |
| Výstupy | Novovybudovaná verejná kanalizačná sieť v obci | | | | | | |
| Užívatelia | Obyvatelia, organizácie v obci | | | | | | |
| Indikátory monitoringu | Počet napojených domácností a organizácií na verejnú kanalizačnú sieť Zvýšenie ochrany životného prostredia | | | | | | |
| Zmluvné podmienky | VO - výber dodávateľa | | | | | | |
| Riziká | Neschválenie NFP, výber dodávateľa cez VO | | | | | | |
| Poznámky | Pripravené povolenia, stanoviská Realizácia je závislá od získania finančných prostriedkov | | | | | | |
| Realizácia projektu | | | | | | | |
| Fáza/miľník | | | Súčinnosť iného odboru alebo subjektu | | | | Termín |
| Výstavba verejnej kanalizácie v obci | | | | | | | 2016-2017 |
| | | | | | | | |
| | | | | | | | |
| Financovanie projektu | | | | | | | |
| Druh výdavku | Termín | Náklady spolu (EUR) | z toho verejné zdroje | | | | z toho súkromné zdroje |
| | | | EÚ | SR | VÚC | obec | |
| Výstavba verejnej kanalizácie v obci | 2016-2017 | 6 000 000,- | 5 100 000,- | 600 000,- | | 300 000,- | |
| | | | | | | | |
| SPOLU | | 6 000 000,- | 5 100 000,- | 600 000,- | | 300 000,- | |

Projektový zámer - strategická prioritná rozvojová oblasť / poradie - 5/2

Základné údaje o projektovom zámere č. 11

| | | | | | | | |
|---------------------------------------|---|---------------------|-----------------------|---------------------------------------|-----|----------|------------------------|
| Názov projektu | Zriadenie kompostárne | | | | | | |
| Garant | Obec Kráľovičove Kračany | | | | | | |
| Kontaktná osoba garanta | Jana Gányovicsová, starostka obce | | | | | | |
| Partneri garanta (spolupráca s ...) | | | | | | | |
| Začatie a ukončenie projektu (od -do) | 2018-2019 | | | | | | |
| Stav projektu pred realizáciou | Absencia zariadenia na zhodnocovanie biologicky rozložiteľného komunálneho odpadu | | | | | | |
| Cieľ projektu | Vybudovanie kompostárne - zariadenia na zhodnocovanie biologicky rozložiteľného komunálneho odpadu. Zvýšenie osvedy a informovanosti prostredníctvom propagačných aktivít zameraných na problematiku zhodnocovania biologicky rozložiteľného komunálneho odpadu. Zakúpenie zariadení na úpravu vyseparovaného biologicky rozložiteľného komunálneho odpadu - drvič konárov, štiepkovač, biosekací voz. Nákup traktora a traktorého prívesu. | | | | | | |
| Výstupy | Novovybudovaná kompostáreň + technológia | | | | | | |
| Užívatelia | Obyvatelia obce | | | | | | |
| Indikátory monitoringu | Počet kompostární s potrebnou technológiou v obci Kráľovičove Kračany Množstvo ukladaného vyseparovaného biologicky rozložiteľného komunálneho odpadu v t Zvýšenie ochrany životného prostredia | | | | | | |
| Zmluvné podmienky | VO - výber dodávateľa | | | | | | |
| Riziká | Neschválenie NFP, výber dodávateľa cez VO | | | | | | |
| Poznámky | V štádiu úvah Zámer je v súčasnosti len v polohe úvah | | | | | | |
| Realizácia projektu | | | | | | | |
| Fáza/milník | | | | Súčinnosť iného odboru alebo subjektu | | | Termín |
| Zriadenie kompostárne | | | | | | | 2018-2019 |
| | | | | | | | |
| | | | | | | | |
| Financovanie projektu | | | | | | | |
| Druh výdavku | Termín | Náklady spolu (EUR) | z toho verejné zdroje | | | | z toho súkromné zdroje |
| | | | EÚ | SR | VÚC | obec | |
| Zriadenie kompostárne | 2018-2019 | 210 000,- | 178 500,- | 21 000,- | | 10 500,- | |
| | | | | | | | |
| SPOLU | | 210 000,- | 178 500,- | 21 000,- | | 10 500,- | |

Projektový zámer - strategická prioritná rozvojová oblasť / poradie – 5/3

Základné údaje o projektovom zámere č. 12

| | | | | | | | |
|--|---|--------|---------------------|---------------------------------------|---------|-----|------------------------|
| Názov projektu | Revitalizácia obecného jazera v miestnej časti Jastrabie Kračany | | | | | | |
| Garant | Obec Kráľovičove Kračany | | | | | | |
| Kontaktná osoba garanta | Jana Gányovicsová, starostka obce | | | | | | |
| Partneri garanta (spolupráca s ...) | | | | | | | |
| Začatie a ukončenie projektu (od -do) | 2017 | | | | | | |
| Stav projektu pred realizáciou | Nedostatočne upravené okolie obecného jazera v miestnej časti J.K, absencia parkového mobiliára | | | | | | |
| Cieľ projektu | Realizovať terénne úpravy, vysadiť novú zeleň, vytvoriť oddychovú zónu pre občanov a návštevníkov obce, rozmiestnenie lavičiek a smetných košov Vytvoriť atraktívny areál na relax Rozšíriť a doplniť voľnočasové zariadenia občianskej vybavenosti pre obyvateľov obce prostredníctvom vybudovania detského ihriska (hojdačky a hupadlá deťom) a sociálnych miestností | | | | | | |
| Výstupy | Revitalizované okolie obecného jazera - novovybudovaná oddychová zóna (parkové úpravy, rozmiestnené smetné koše, lavičky), altánok, sociálne miestnosti (WC) | | | | | | |
| Užívatelia | Obyvatelia, návštevníci obce, turisti | | | | | | |
| Indikátory monitoringu | Počet revitalizovaných jazier, výmera oddychovej zóny v m² Zvýšená atraktivita obce Rast atraktivity obce, rast kvality života v obci | | | | | | |
| Zmluvné podmienky | VO - výber dodávateľa | | | | | | |
| Riziká | Neschválenie NFP, výber dodávateľa cez VO | | | | | | |
| Poznámky | Spracovaná štúdia Realizácia je závislá od získania finančných prostriedkov | | | | | | |
| Realizácia projektu | | | | | | | |
| Fáza/milník | | | | Súčinnosť iného odboru alebo subjektu | | | Termín |
| Revitalizácia obecného jazera v miestnej časti Jastrabie Kračany | | | | | | | 2017 |
| | | | | | | | |
| | | | | | | | |
| Financovanie projektu | | | | | | | |
| Druh výdavku | | Termín | Náklady spolu (EUR) | z toho verejné zdroje | | | z toho súkromné zdroje |
| | | | | EÚ | SR | VÚC | |
| Revitalizácia obecného jazera v miestnej časti Jastrabie Kračany | | 2017 | 50 000,- | 42 500,- | 5 000,- | | 2 500,- |
| | | | | | | | |
| SPOLU | | | 50 000,- | 42 500,- | 5 000,- | | 2 500,- |