

PROGRAM HOSPODÁRSKEHO A SOCIÁLNEHO ROZVOJA OBCE JASENICA



Programovacie obdobie 2006 – 2015

2006

| | |
|----------------------|--|
| Adresa: | Obecný úrad Jasenica 130 018 17 Jasenica |
| Tel: | 042 / 438 51 84 |
| Fax: | 042 / 426 21 31 |
| Samosprávny kraj: | Trenčiansky |
| Okres: | Považská Bystrica |
| Región: | Javorník |
| IČO: | 317 349 |





| | |
|--|-----------|
| 1 ÚVOD | 4 |
| 2. ZÁKLADNÁ CHARAKTERISTIKA OBCE | 6 |
| 2.2 PRÍRODNÉ POMERY | 6 |
| 2.3 TECHNICKÁ INFRAŠTRUKTÚRA | 11 |
| 2.4 DOPRAVA | 13 |
| 2.5 ŽIVOTNÉ PROSTREDIE | 13 |
| 2.6 OBYVATEĽSTVO | 17 |
| 2.7 VZDELANIE A ZAMESTNANOSŤ | 20 |
| 2.8 BÝVANIE | 23 |
| 2.9 PODNIKATEĽSKÉ SUBJEKTY | 24 |
| 2.10 KULTÚRA | 24 |
| 2.11 ŠKOLSTVO A VZDELANIE | 25 |
| 2.12 SOCIÁLNA SFÉRA | 25 |
| 2.13 ZDRAVOTNÍCTVO | 26 |
| 2.14 ŠPORT | 26 |
| 2.15 UBYTOVACIE ZARIADENIA | 26 |
| 2.16 STRAVOVACIE A REŠTauračné SLUŽBY | 26 |
| 2.17 CESTOVNÝ RUCH | 26 |
| 2.18 REKAPITULÁCIA ROZPOČTU OBCE ZA ROKY 2001 – 2005 | 27 |
| 2.19 SAMOSPRÁVA | 27 |
| 3 VÍZIA OBCE | 29 |
| 4 PRIORITNÉ ROZVOJOVÉ OBLASTI OBCE | 30 |
| 5 SWOT ANALÝZY | 32 |
| 5.1 HOSPODÁRSTVO A VEDECKO-TECHNICKÝ ROZVOJ | 33 |
| 5.2 TECHNICKÁ INFRAŠTRUKTÚRA | 34 |
| 5.3 ŽIVOTNÉ PROSTREDIE | 35 |
| 5.4 SOCIÁLNA OBLASŤ A ZDRAVOTNÍCTVO | 36 |
| 5.5 ŠKOLSTVO A ŠPORT | 36 |
| 5.6 KULTÚRA | 37 |
| 5.7 CESTOVNÝ RUCH A PUBLIC RELATION | 37 |
| 6 STRATEGICKÉ CIELE ROZVOJA | 39 |
| 6.1 HOSPODÁRSTVO A VEDECKO-TECHNICKÝ ROZVOJ | 40 |
| 6.2 TECHNICKÁ INFRAŠTRUKTÚRA | 42 |
| 6.3 ŽIVOTNÉ PROSTREDIE | 44 |
| 6.4 SOCIÁLNA OBLASŤ A ZDRAVOTNÍCTVO | 45 |
| 6.5 ŠKOLSTVO A ŠPORT | 46 |
| 6.6 KULTÚRA | 47 |
| 6.7 CESTOVNÝ RUCH A PUBLIC RELATIONS | 49 |
| 7 MERATEĽNÉ INDIKÁTORY | 50 |
| 7.1 HOSPODÁRSTVO A VEDECKO-TECHNICKÝ ROZVOJ | 50 |
| 7.2 TECHNICKÁ INFRAŠTRUKTÚRA | 51 |
| 7.3 ŽIVOTNÉ PROSTREDIE | 53 |
| 7.4 SOCIÁLNA OBLASŤ A ZDRAVOTNÍCTVO | 53 |
| 7.5 ŠKOLSTVO A ŠPORT | 54 |
| 7.6 KULTÚRA | 55 |
| 7.7 CESTOVNÝ RUCH A PUBLIC RELATIONS | 56 |
| 8 FINANČNÝ PLÁN PROGRAMU | 57 |
| 8.1 HOSPODÁRSTVO A VEDECKO-TECHNICKÝ ROZVOJ | 57 |
| 8.2 TECHNICKÁ INFRAŠTRUKTÚRA | 63 |
| 8.3 ŽIVOTNÉ PROSTREDIE | 70 |
| 8.4 SOCIÁLNA OBLASŤ A ZDRAVOTNÍCTVO | 73 |
| 8.5 ŠKOLSTVO A ŠPORT | 76 |
| 8.6 KULTÚRA | 79 |
| 8.7 CESTOVNÝ RUCH A PUBLIC RELATIONS | 83 |
| 9 ZABEZPEČENIE PHSR | 86 |
| 9.1 FINANČNÉ ZABEZPEČENIE PHSR | 86 |
| 9.2 ADMINISTRATÍVNE ZABEZPEČENIE PHSR | 87 |
| 10 MONITOROVANIE PHSR | 87 |
| 10.1 SPÔSOB MONITOROVANIA PHSR | 87 |
| 10.2 VYHODNOCOVANIE A SPÔSOB MODIFIKOVANIA PHSR | 87 |
| 10 ZÁVER | 89 |
| 11 POUŽITÁ LITERATÚRA | 90 |



1 ÚVOD

Dokument „ Program hospodárskeho a sociálneho rozvoja obce Jasenica s výhľadom do roku 2015 (PHSR) je strednodobý strategický dokument, ktorý na základe analýzy hospodárskeho a sociálneho rozvoja obce stanovuje jeho strategické ciele a priority rozvoja. Je prostriedkom na napĺňanie vízie ďalšieho smerovania rozvoja obce. Programom hospodárskeho a sociálneho rozvoja obce Jasenica sa uskutočňuje podpora rozvoja na úrovni miestnej samosprávy s dôrazom na sociálnu, ekonomickú a kultúrnu sféru. Je to program cielených opatrení, navrhnutý pre oživenie sociálneho, ekonomického a kultúrneho rozvoja obce Jasenica, ktorý na základe výsledkov ročného hodnotenia bude priebežne aktualizovaný a doplňovaný.

Bol spracovaný na základe zákona Národnej rady SR č. 503/2001 Z. z. o podpore regionálneho rozvoja, ktorý definuje Program hospodárskeho a sociálneho rozvoja obce ako strednodobý programový dokument, obsahujúci analýzu hospodárskeho a sociálneho rozvoja obce, hlavné smery jej vývoja, ustanovenie cieľov, prvoradých potrieb a úloh vo všetkých oblastiach života obce. Súčasťou programu je aj návrh jeho administratívneho a finančného zabezpečenia. Zákon stanovuje aj úlohy, týkajúce sa vypracovávania, schvaľovania, zabezpečenia plnenia a pravidelného vyhodnocovania predmetného programového dokumentu. Pri spracovaní programu boli rešpektované zásady regionálnej politiky vlády Slovenskej republiky a princípy regionálnej politiky Európskej únie zakotvené najmä v nariadení Rady (ES) č. 1266/1999 (nariadenie o štrukturálnych fondoch).

Program sociálneho, ekonomického a kultúrneho rozvoja obce Jasenica je súčasťou sústavy základných dokumentov podpory regionálneho rozvoja v Slovenskej republike. Táto sústava je členená na strategické a programové dokumenty vypracovávané na úrovni štátu, sektorov, samosprávnych krajov, regiónov a obcí a programové dokumenty Európskej únie (pre využitie zdrojov štrukturálnych fondov).

Podpora regionálneho rozvoja sa uskutočňuje v súlade s programovaním na základe :

- Národného plánu regionálneho rozvoja, ktorý je základný strednodobý strategicko – plánovací dokument na rozvoj regiónov vypracovaný spravidla na päť až sedem rokov. Jeho súčasťou je Regionálny operačný program regiónu NUTS III Trenčianskeho kraja a NUTS II Slovensko – Západ.
- Regionálneho operačného programu, ktorý je strednodobý dokument vypracovaný na úrovni druhého stupňa podľa klasifikácie štatistických územných jednotiek. Regionálny operačný program vypracúvajú samosprávne kraje vo vzájomnej spolupráci v rámci regiónu na úrovni druhého stupňa podľa klasifikácie štatistických územných jednotiek (NUTS II).
- Sektorového operačného programu, ktorý je strednodobý dokument vypracovaný pre vopred určené sektory.
- Programu hospodárskeho rozvoja a sociálneho rozvoja samosprávneho kraja, ktorý je strednodobý programový dokument, je v súlade s cieľmi a prvoradými potrebami ustanovenými v národnom pláne a s podkladom na vypracovanie príslušného regionálneho operačného programu. Jeho vypracovanie zabezpečuje samosprávny kraj.
- Programu hospodárskeho rozvoja a sociálneho rozvoja obce, ktorý je strednodobý programový dokument spracovaný na úrovni obce.

Programové dokumenty Európskej únie pre využitie štrukturálnych fondov tvoria:

- Národný (regionálny) rozvojový plán (RDP – Regional Development Plan), ktorý je hlavným dokumentom pre vyjednanie podpory zo Štrukturálnych fondov Európskej únie.
- Rámec podpory spoločenstva (CSF – Community Support Framework), ktorý bude vytvorený na základe Národného rozvojového plánu v spolupráci s Európskou komisiou, je hlavným dokumentom vymedzujúcim poskytnutie podpory zo štrukturálnych fondov Európskej únie.
- Sektorové operačné programy (SOP – Sectoral Operation Programme), ako taktické dokumenty vytvorené na úrovni ministerstiev, ktoré rozpracovávajú problémové celky stratégií majúcich



plošný (celoštatný) charakter, pre ktoré bude žiadané spolufinancovanie zo zdrojov Európskej únie.

- Regionálne operačné programy (ROP – Regional Operation Programme), ako taktické dokumenty, ktoré budú spracované na úrovni regiónov NUTS II a rozpracovávajú tie problémové celky stratégií, pre ktoré bude žiadané spolufinancovanie zo zdrojov Európskej únie.

Jednotlivé strategické dokumenty sú vypracovávané vo vzájomnej nadväznosti a postupnosti.

PHSR sa skladá z hlavného dokumentu a príloh, ktoré sú jeho neoddeliteľnou súčasťou.

Hlavný dokument :

1. *Úvod* – charakterizuje PHSR a proces jeho tvorby
2. *Základná charakteristika obce* – obsahuje najdôležitejšie charakteristické údaje podľa jednotlivých oblastí života obce.
3. *Vízia obce* – obsahuje stručnú charakteristiku prioritných cieľov rozvoja obce.
4. *Prioritné rozvojové oblasti obce* - obsahuje prioritné oblasti rozvoja obce na základe všeobecného konsenzu.
5. *SWOT analýzy* - obsahuje hodnotenie jednotlivých prioritných oblastí obce z hľadiska jeho silných a slabých stránok, príležitostí a ohrození, poukazujúc na disparity – rozdielnosti medzi stávajúcim využitím a potenciálom rozvoja.
6. *Strategické ciele rozvoja* - definuje strategický zámer, jednotlivé strategické ciele rozvoja podľa prioritných rozvojových oblastí a opatrenia na ich zabezpečenie.
7. *Merateľné indikátory* - monitorovanie Programu hospodárskeho a sociálneho rozvoja obce Jasenica sa vykonáva na základe súboru indikátorov priradených k jednotlivým cieľom a opatreniam (ktoré môžu byť priebežne konkretizované). Indikátory podporujú oprávnenosť verejných výdavkov na jednotlivé opatrenia a zároveň preukazujú ekonomickú účinnosť realizovaných verejných výdavkov.
8. *Finančný plán programu* – predstavuje predpokladaný plán realizácie programu s indikatívne stanovenými výškami rozpočtu.
9. *Zabezpečenie PHSR* – predstavuje definovanie finančných zdrojov, ktoré budú použité na realizáciu programu, ako aj stanovenie administratívnych kapacít, ktoré by mali realizáciu programu hodnotiť, program aktualizovať, atď..
10. *Monitorovanie PHSR* – definuje subjekty poverené monitorovaním programu.
11. *Záver* - stručné zhodnotenie dokumentu, ktorý je otvoreným materiálom, pravidelne polročne vyhodnocovaným a aktualizovaným.



2. ZÁKLADNÁ CHARAKTERISTIKA OBCE

Obec Jasenica je súčasťou Trenčianskeho samosprávneho kraja a okresu Považská Bystrica. Prvá písomná zmienka o obci pochádza z roku 1269.

| Tab. 1 základná charakteristika obce | |
|--|-------------------|
| Kód obce | 513172 |
| Názov okresu | Považská Bystrica |
| Názov kraja | Trenčiansky |
| Štatút obce | obec |
| PŠČ | 018 17 |
| Telefónne smerové číslo | 42 |
| Prvá písomná zmienka o obci - meste - rok | 1269 |
| Nadmorská výška stredu obce - mesta v m | 311 |
| Celková výmera územia obce [m ²] | 7 298 423 |
| Hustota obyvateľstva na km ² | 134 |
| ŠÚ SR | |

Nadmorská výška stredu obce je 311 m.n.m.. Celková výmera katastra obce činí 7,3 mil. m² a priemerná hustota obyvateľstva je 134 na km². Hustotou obyvateľstva sa obec radí skôr k husto zaľudneným obciam, čo je výsledkom reliéfu - široké alúvium riečky Papradnianka, umožňuje uskutočňovať IBV v smere sever - juh, prevažne v južnej časti.

História obce

Územie celého dnešného okresu Považskej Bystrice patrilo od 13. storočia do roku 1948 do Trenčianskej stolice. Okres Považská Bystrica vznikol roku 1023. Mal podobné hranice ako dnešný okres. Jediný rozdiel bol v tom, že na juhozápade nepatrili okresu obce Pružina, Slopná, Dolný a Horný Lieskov. Pri zmenách v roku 1928 stratil okres Považská Bystrica ešte ďalšie dve obce – Ďurďové a Podskalie. Dnešnú podobu získal okres v roku 1949. Vtedy k nemu pričlenili 6 spomínaných obcí na juhozápade, v porovnaní s obdobím pred rokom 1949 však stratil obec Malé Lednice. V rokoch 1949 – 1960 bola Považská Bystrica súčasťou Žilinského kraja.

Pri zmene správneho členenia v roku 1960 sa tento okres podstatne zväčšil, pretože k nemu pričlenili dva celé okresy, a to Púchov a Ilavu a ešte aj okres Malé Lednice. V rokoch 1960 – 1990 patril okres do Stredoslovenského kraja.

Čo sa týka obce Jasenica, prvá písomná zmienka pochádza z roku 1269. V prvej písomnej zmienke sa názov obce uvádza ako Jezencha. Ide pravdepodobne o pomenovanie územia Veľkej Jasenice.

V roku 1271 sa názov iba nepatrne zmenil na Jezenche. Rok 1332 prináša podobu Jasencia. V roku 1414 sa stretávame ešte s názvom Jesenyc, ale už v roku 1598 sa objavuje aj Kys Jeszenieze.

Ďalej sa už vyskytujú názvy dvoch Jasení - Veľkej a Malej. V roku 1924 sa pri zlúčení oboch obcí zjednotil názov na tvar Jasenica. Od roku 1946 až dodnes sa používa názov Jasenica.

Najstaršou pečaťou, ktorá sa zachovala vo Veľkej Jasenici je pečať, zhotovená pravdepodobne v roku 1784. V obrazovom poli vyrastá z pažite na krátkej stopke veľký kvet s veľkým olistením. Druhá pečať na listine z roku 1880 má v obrazovom poli z pažite vyrastajúci košatý strom. Najmladšia pečať, použitá napríklad v roku 1886 znázorňuje taktiež voľne stojaci košatý strom.

Aj najstaršia pečať z Malej Jasenice patrí k odtlačku pečatidla typu označovaného rokom 1784. V obrazovom poli pečate sú dva kvety slnečnice na hrubých stopkách vyrastajúce zo zeme. Ďalšia pečať z roku 1880 zobrazuje dva samostatne stojace košaté listnaté stromy.

2.2 PRÍRODNÉ POMERY

Reliéf

Obec je súčasťou Považského podolia. nachádza sa v jeho severozápadnej časti, severne od mesta Považská Bystrica. V Považskom podolí je reliéf prevažne pahorkatinný. Nižšia časť Javorníkov má vrchovinový reliéf, v ktorom sa miestami vynímajú bradlá z odolnejších hornín. Vyššie časti Javorníkov predstavujú hornatinu. Súľovské vrchy majú zaujímavý reliéf, pretože v menej odolných horninách tam erózia vyhlbila brázdy a kotliny, z ktorých vystupujú chrby a bradlá z odolnejších hornín.



Vymedzenie územia, geografická poloha

Oblasť v ktorej obec Jasenica leží, nazývaná stredné Považie, sa nachádza z časti na západnom a z druhej časti na severnom Slovensku. Celá táto oblasť patrí do Trenčianskeho kraja. Oblasť sa nachádza v blízkosti slovenskej hranice s Českom. K oblasti patria pohoria, ktorými sú Strážovské a Súľovské vrchy a taktiež Biele Karpaty. Oblasť je charakteristická aj tým, že ňou prechádza najdlhšia rieka Slovenska, ktorou je Váh.

Z administratívneho hľadiska je obec súčasťou Vyššieho územného celku Trenčín a okresu Považská Bystrica. Obec je súčasťou regiónu Javorník.

Geologická stavba, nerastné suroviny

Oblasť v okolí obce má rozmanitú geologickú stavbu. Popri rieke Papradnianka a Váh sa nachádza „materiál“ mladších štvrtohôr, najmä brehy rieky Váh pokrývajú štrky a piesky. Materiál starších štvrtohôr tvoria spraše a viate piesky, ktoré ďalej tvoria stredné Považie. Vrchy, nachádzajúce sa v opisovanej oblasti, tvoria najmä vápence a dolomity, ktoré vznikali v mladších a starších druhohorách. V Bielych Karpatách tvoria geologickú stavbu pieskovce, ílovce a zlepence, ktoré svoj vznik datujú na staršie tretohory. Oblasť je známa ťažbou vápencov a dolomitov.

Flyšové pásmo

Po vyvrásnení Centrálnych Západných Karpát sa už počas kriedového obdobia, ale najmä v paleogéne vytvorila v ich predpolí predhlbeň geosynklinálneho charakteru. Podmorskými chrbtami a valmi bola rozčlenená na niekoľko sedimentačných priestorov a jedným mohutným pozdĺžnym prahom na dve základné sedimentárno-tektonické jednotky: vonkajšiu (krosenskú) a vnútornú (magurskú).

Celá oblasť mala poklesávajúci charakter a bola ovplyvňovaná zemetrasnými otrasmi, ktoré spôsobovali zvrátenie nespevneného klastického materiálu, hromadiaceho sa na jej dne. Tento sa v podobe kalových prúdov dostával do centrálnych častí panvy, kde sa ukladal a spevňoval. Sedimentáciu ovplyvňovali časté podmorské zosuny. Tak sa usadzoval mohutný vrstevný komplex (5-7 km), v ktorom sa mnohonásobne striedali najmä ílové bridlice, pieskovce a zlepence vo vrstvách a polohách rôznej hrúbky (od niekoľkých cm do niekoľko desiatok metrov). Uvedený vývoj sa označuje ako flyšový (nem.. fließen = tiecť).

V moravskom a slovenskom úseku sú jednotkami flyšového pásma tvorené pohoria: Žďánický les, Chřibý, Biele Karpaty, Javorníky, Hostínsko-vsetínska hornatina, Vizovická vrchovina, Západné Beskydy, Oravská Magura, Čergov, Nízke Beskydy (Ondavská a Laborecká vrchovina), Bukovské vrchy. Žiadna z tektonických jednotiek flyšu sa dnes nenachádza vo svojom pôvodnom sedimentačnom priestore. Všetky boli prevrátené a pri vzniku príkrovov presúvané na sever po paleogéne a v neogéne. V obidvoch základných flyšových jednotkách vystupujú ílovce, pieskovce, slieň, íly, zlepenec, slieňovce, slienité vápence.

Geologický vývoj

Územie je súčasťou jednej z hlavných geologických jednotiek Európy - Alpíd, ktoré vznikli medzi strednou kriedou a miocénom kolíziou afrického a severoeurópskeho kontinentu. Alpidy sú zastúpené na našom území Karpatskou sústavou. Z hľadiska horninového zloženia jej hlavným znakom je prevaha sedimentov a z hľadiska tektoniky príkrovová stavba.

Karpaty sú relatívne mladou geologickou jednotkou, ktorej vývoj prebiehal v posledných 100 miliónoch rokoch alpínskou orogenezou a sú súčasťou mladých pásmových pohorí v Európe, tzv. alpínskeho oblúka, zasahujúceho od severozápadnej Afriky (Atlas) do malej Ázie. Na území Slovenska sú zastúpené prevažne Západné Karpaty a časť Východných Karpát, ktoré pokračujú na územie Ukrajiny.

Prvohory - paleozoikum (pred 245 až 530 miliónmi rokov).

Starohorné a prvohorné sedimenty vzniknuté v geosynklinálnych moriach boli niekoľkokrát zvrátené a regionálne premenené na pararuly a svory. Vrásové procesy boli sprevádzané magmatickou činnosťou. V období varískej orogenézy vznikli magmatické telesá žulových hornín. Žulová magma často injikovala okolité ruly a iné kryštalické bridlice a v blízkosti magmatických telies tak vznikli zmiešané horniny - migmatity. Kryštalické bridlice, migmatity a žuly vzniknuté v priebehu varískeho vrásnenia prispeli k čiastočnému spevneniu Slovenského bloku, ktorý tvorí podklad



Západných Karpát a vystupuje na povrch v jadrových pohoriach Vnútrotných Karpát. Po čiastočnom výzdvihu v oblasti Vnútrotných Karpát, vyvolanom varískym vrásnením, došlo koncom prvohôr k rozsiahlemu poklesu tohto územia.

Toto obdobie je dôležité pre celé predmetné územie hlavne z toho dôvodu, že počas neho bol vytvorený horninový podklad geologickej stavby. Počas prvohôr tu existovala mohutná magmatická činnosť, kedy vznikali predovšetkým hlbinné magmatické horniny - granit (žula), granodiorit, diorit, gabro, syenit a mnohé ďalšie. V prvohorách prebehli na našej planéte dve významné fázy vrásnení - kaledónske a varíske. Dochádzalo ku rozsiahlej metamorfóze existujúcich hornín, ktoré sa takto vyrovnávali so zmenenými fyzikálnymi a chemickými podmienkami (teplota, tlak, chemizmus ...). Vznikli teda ďalšie metamorfované horniny ako ruly, fylity, svory, migmatity. Keďže po prvohorách nasledoval vývoj ešte niekoľko 100 miliónov rokov, spomínané horniny sú tu v súčasnosti prekryté horninami vzniklými v ďalších geologických obdobiach. Odkryté sú len v centrách tzv. jadrových pohorí - v Malých Karpatách, Branisku, Malej a Veľkej Fatre a na území Vysokých a Nízkych Tatier.

Druhoohory - niezozoikum (pred 65 až 245 miliónmi rokov)

Začiatkom druhoohôr - triasu, sem začalo prenikať od juhu more, na ktorého dne sa v triase, jure a spodnej kriede usadzovali mocné súvrstvia najmä karbonátových hornín - vápencov, dolomitov a slieňov. Koncom spodnej kriedy more ustúpilo. Sedimentárne súbory boli spolu s podložíom na začiatku vrchnej kriedy zvrásnené alpínskym horotvorným procesom. Silným stlačením v smere od juhu na sever boli výplne mezozoických panví zvrásnené do zložitých príkrovov, ktoré sa presúvali od juhu na sever na vzdialenosť 50 - 100 km. Vznikla najstaršia alpínska stavba Západných Karpát, centrálné karpatské jednotky.

Počas tohto obdobia existovala v širšom stredoeurópskom priestore mohutná sedimentačná panva. Na jej dne sa usadzovali hrubé súvrstvia sedimentárnych hornín, predovšetkým karbonátov (hličtanov). Najdôležitejšími z nich boli vápenec a dolomit. V druhohorách postihlo planétu ďalšie významné vrásnenie - alpínske. Počas neho vznikali na kontinentoch mohutné pásmové pohoria. Jedným z nich sú aj Alpy, súčasťou ktorých sú i Západné Karpaty, ktoré tvoria aj tunajšie územie. Vplyvom tohto vrásnenia boli spomínané usadené horniny presúvané desiatky kilometrov v podobe príkrovov.

Na severnom okraji Centrálnych Karpát došlo vo vrchnej kriede k výraznému prehĺbeniu mora a vytvorila sa druhotná geosynklinála, v ktorej sa v období od vrchnej kriedy do oligocénu usadzoval úlomkovitý a ílovitý materiál znesený z okolitých morí. Za stáleho tektonického nepokoja vznikali striedajúce sa súvrstvia zlepcov, pieskovcov a bridlíc - flyš. Tieto sedimenty boli zvrásnené koncom paleogénu a začiatkom neogénu ďalšími fázami alpínskeho vrásnenia. Vytvorili sa znovu príkrovy, ktoré boli presunuté od juhu na sever až do vzdialenosti 35 km. Vzniklo tak flyšové pásmo. Pri vrásnení flyšovej geosynklinály boli znovu zvrásnené i staršie sedimenty na severnom okraji Centrálnych Karpát. Vzniklo tak územie s veľmi zložitou tektonickou stavbou - bradlové pásmo.

Treťohory - terciér (pred 1,8 až 65 miliónmi rokov)

Toto obdobie je už pre vývoj oblasti a niektorých severných častí Slovenska osobité. Začiatkom treťohôr sa tieto územia začali nakláňať na sever a ponárať pod more, ktoré tu vtedy existovalo. Konfigurácia terénu vtedajšieho zemskeho povrchu bola samozrejme odlišná od dnešnej. Dá sa povedať, že územia dnešných Nízkych Tatier a Veľkej Fatry mali už podobu horstva, aj keď ešte nie tak vysokého ako dnes. Vysoké Tatry boli len pahorkatinou, ktorú treťohorné more postupujúce zo severu postupne prelialo. Vplyvom orogénnej činnosti dochádzalo v týchto oblastiach k veľkým otrasom. Tieto spôsobovali zosuvy usadených ešte nespevnených sedimentov po svahoch sedimentačnej panvy. Vznikali tzv. turbiditné prúdy, kedy sa usadené masy skĺzli po svahu, všetko sa zvířilo a začalo znovu usadzovať. Sedimentácia potom prebiehala podľa frakcií, keď sa najprv usadzovali ťažšie a väčšie častice a nakoniec najľahšie a najmenšie. Viacnásobným opakovaním týchto procesov došlo ku vzniku tzv. flyšových vrstiev, ktorých náplň tvoria rytmicky sa striedajúce vrstvy pieskovcov a ílovcov. Táto rytmickosť je spôsobená práve viacnásobným opakovaním týchto procesov. Flyšové vrstvy teda tvoria tunajšiu hlavnú geologickú výplň.

Štvrťohory - kvartér (pred 1,8 miliónom rokov po dnes)

Toto obdobie bolo oproti predchádzajúcim oveľa pokojnejšie. Hlavnú úlohu tu zohrávala tektonika. Predovšetkým došlo k výzdvihnutiu územia Vysokých Tatier a reliéf terénu sa začal podobáť dnešnému. Takisto došlo ku prevrášneniu pôvodne horizontálne uložených flyšových vrstiev a tiež boli postihnuté zlomovou tektonikou. Výrazná zlomová tektonika je vo všeobecnosti v teréne



celkom dobre viditeľná. Takéto oblasti zemskej kôry predstavujú oslabené miesta horninového masívu. Ľahšie tu dochádza k zvetrávaniu, rozrušovaniu a rozpadu horniny, k jej denudácii, erózii a odnosu rozrušenej horniny, takže častokrát vznikajú na týchto miestach depresné tvary reliéfu terénu - doliny, údolia, rôzne terénne skoky, závrťové línie.

Pôdne pomery

Do tejto oblasti patrí viac druhov pôdných typov. V okolí rieky Váh možno nájsť fluvizeme. Fluvizeme sa nachádzajú tiež v nive rieky Papradnianska, rozšírené sú hlavne v južnej časti katastra. V Súľovských a Strážovských vrchoch možno nájsť pôdy zvané rendziny, na ktorých rastú najmä ihličnaté stromy a kosodrevina. Taktiež sa tu nachádzajú luvizeme, ktoré sú najmä v oblasti, kde prechádzajú nižšie oblasti do pohorí. Ostatnú časť stredného Považia zaberajú kambizeme, teda hnedé lesné pôdy, ktoré sú na Slovensku najrozšírenejšie. Kambizeme sú

Fluvizem (FM)

Fluvizeme sú mladé, dvojhorizontové A-C pôdy, vyvinuté výlučne z holocénných fluvialných, t.j. aluviálnych a proluviálnych silikátových a karbonátových sedimentov (alúviá tokov Papradnianska a Váh, náplavové kužele). Sú to pôdy v iniciálnom štádiu vývoja s pôdotvorným procesom slabej tvorby a akumulácie humusu, pretože tento proces je, resp. v nedávnej minulosti bol narušaný záplavami a aluviálnou akumuláciou. Pre fluvizeme je typická textúrna rozmanitosť, rôzna minerálna bohatosť a rôzne vysoká hladina podzemnej vody, s následným vplyvom na vývoj ďalšieho, glejového G-horizontu.

Tunajšie fluvizeme sú pôdy so svetlým, plytkým (tzv. ochrickým) Ao-horizontom zriedkavo presahujúcim hrúbku 0,3 m, ktorý prechádza cez tenký prechodný A/C-horizont priamo do litologicky zvrstveného pôdotvorného substrátu, C-horizontu. V typickom vývoji môžu byť v profile náznaky glejového G-horizontu (glejový oxidačný Go-horizont a glejový redukčno-oxidačný Gro-horizont), čo znamená, že hladina podzemnej vody je trvalo hlbšie ako 1 m.

U fluvizemí je dôležitý pravidelný monitoring na kontamináciu týchto pôd, pretože potenciálne kontaminované podzemné vody alúvií ale aj samotné povodňové kaly pochádzajú z rôznych zdrojov (prítokov). Ekopriestor fluvizemí je významný najmä ako potravinová základňa a zásobáreň vôd.

Pôvodným prirodzeným porastom fluvizemí boli v minulosti lužné lesy a nivné lúky v okolí Váhu. Skultúrené fluvizeme majú rôznorodé chemické a fyzikálne vlastnosti. Môžu byť kyslé až alkalické, piesočnaté až ílovité, silikátové, aj karbonátové. Obsah humusu a živín aj napriek svetlosti A-horizontu môže byť najmä na širších alúviách dosť vysoký z dôvodu občasného naplavovania humifikovaných organických látok počas povodní. Navyše sa organické látky nachádzajú aj v podpovrchových horizontoch a vrstvách fluvizemí, kde postupne vyznievajú s hĺbkou. Fluvizeme majú teda rôznu bonitu. Môžu byť veľmi úrodné, ale tiež aj neplodné. Na strednom a južnom Slovensku patria medzi najlepšie zeleninárske pôdy a navyše blízkosť podzemných vôd umožňuje ich zavlažovanie. Na hlbokých hlinitých a ťažších fluvizemiach s podzemnou vodou hlbšie ako 1,5 m sa dobre darí obilninám, technickým plodinám a tiež okopaninám. Piesčitejšie druhy fluvizemí sú po dôkladnej kultivácii vhodné pre pestovanie zeleniny a krmovín, hlavne d'ateľovín. Na tieto plodiny možno využiť aj fluvizeme kultizemné glejové. Fluvizeme modálne a kultizemné karbonátové sú pri priaznivých klimatických podmienkach vhodné aj na pestovanie pšenice a jačmeňa, na nekarbonátových varietach fluvizemí možno úspešne pestovať konope a ľan.

Kambizem (KM)

Najrozšírenejším typom pôd v obci Jasenica sú Kambizeme. Kambizeme sú trojhorizontové A-B-C pôdy, vyvinuté zo zvetralín vyvretých, metamorfovaných a vulkanických hornín, prevažne nekarbonátových sedimentov paleogénu a neogénu, lokálne tiež z nespevnených sedimentov, napr. z viatych pieskov. V katastri sú zastúpené hlavne v západnej a východnej časti ako aj širšom okolí nivy toku Papradnianska.

Ich humusový A-horizont je v nižších polohách plytký a svetlý, s malým obsahom humusu a často aj na zvetralinách granitov sorpčne nasýtený. Ide o tzv. ochrický Ao-horizont. Vo vyšších, klimaticky extrémnejších nadmorských výškach v ňom narastá obsah surového kyslého humusu a narastá tiež jeho hrúbka, čím sa mení na tzv. umbrický (tmavý, hrubý, sorpčne nenasýtený) Au-horizont. Dominantným diagnostickým horizontom kambizemí je kambický Bv-horizont. Je to metamorfický podpovrchový horizont ktorý vznikol procesom hnednutia (brunifikácie), t.j. oxidického zvetrávania, s fyzikálnou a chemickou premenou prvotných minerálov a tvorbou ílových minerálov, bez ich výraznejšej translokácie. Tento proces dáva horizontu charakteristickú hnedú farbu. Za kambický



horizont sa považujú aj iné alterácie pod A-horizontom, napr. zmena farby a štruktúry v dôsledku odvápnenia časti pedonu. Typickým morfológickým znakom kambizemí sú difúzne prechodné horizonty A/B a B/C. Táto vlastnosť si vyžaduje zvýšenú pozornosť najmä pri identifikácii kambizemí nižších polôh ktoré sú celkovo svetlé, s málo kontrastným zafarbením. Kontrastnosť a výraznosť farieb horizontov kambizeme rastie s nadmorskou výškou v dôsledku slabšej mineralizácie a intenzívnejšieho zvetrávania v podmienkach drsnejšej klímy.

Z ekologického hľadiska sú to pôdy cenné pre svoju nezastupiteľnú schopnosť zadržiavať a akumulovať zrážkové vody a tiež pre svoje filtračné vlastnosti. Vzhľadom na ich výskyt v svahovitých polohách sú často erodované a tým aj ohrozujúce povrchové vodné zdroje. Pri znečistení ťažkými kovmi je predpoklad ich vysokého transportu do pestovaných rastlín (vzhľadom na kyslú reakciu týchto pôd).

Kambizeme sú stredne úrodné pôdy, vhodné len pre užší sortiment poľnohospodárskych plodín. Vhodné sú najmä na pestovanie jačmeňa a raže ak ide o elúviá, oblasť flyšových pieskovcov. Na hlbších svahových delúviách a elúviách sa darí lucerne, maku, repke olejnej, cukrovej repe. Kyslé variety hlbších kambizemí vyhovujú zemiakom a konope. Vhodnými plodinami sú aj ľan, šošovica a vika siata. Pšenici a kukurici sa darí len v najteplejších oblastiach ich výskytu, za predpokladu že ide o pôdy dostatočne hlboké (nad 0,6 m) a slabo kamenité.

Hydrologické pomery

Kataster obce odvodňuje riečka Papradňanka, ktorá preteká obcou v smere sever - juh. V tomto úseku je tok upravený kamennou dlažbou. Prietokový profil je vyhovujúci. V katastrálnom území obce Jasenica tvoria prítoky do Papradňanky 4 potoky. Z pravej strany je to potok Bukovinka, ktorý je v celej dĺžke intravilánu upravovaný. Z prítokov z ľavej strany Papradňanky je čiastočne regulovaný tzv. Ceunelovský potok v dĺžke cca. 65 m a potok v dolnej časti obce, ktorý je upravený v celej dĺžke intravilánu a čiastočne je prekrytý, Rekonštrukcia bola prevedená v roku 1992.

Vodstvo kraja tvorí predovšetkým rieka Váh. Priemerný ročný prietok tejto rieky v tejto časti Slovenska je 300 m³ za sekundu. Pretože oblasťou preteká rieka Váh, stredné Považie patrí do povodia Váhu, ktoré má 10 247 km². Oblasť medzi Trenčínom a Považskou Bystricou patrí do úmoria Čierneho mora, pretože Váh sa nakoniec vlieva do Dunaja. Váh patrí medzi stredohorské typy riek, teda najnižší odtok má v zime a maximálny vodný stav na jar.

V strednom Považí sa nachádza známa vodná nádrž, ktorá sa nazýva Nosice. Nachádzajú sa tu aj známe kúpeľné mestá, napríklad Nimnica a Trenčianska Teplá, kde vyvierajú liečivé minerálne vody.

Vzhľadom na veľkú koncentráciu obytných sídiel, stredného a ťažkého priemyslu pozdĺž vodných tokov došlo na niektorých úsekoch k výraznému znečisteniu a znehodnoteniu vôd, ktoré i naďalej pretrvávajú. Rieka Váh aj Nitra boli zaradené do III. až V. triedy čistoty vody.

Celý úsek Váhu je energeticky využívaný. Väčšina pravobrežných prítokov Váhu je citlivá na množstvo zrážok, čo sa prejavuje rozkolísanosťou prítokových množstiev vody. Ľavobrežné prítoky majú ustálenejšie prietoky. Špeciálne postavenie v hospodárení s vodou majú na rieke Nitre banské vody. Vplyvom banskej činnosti dochádza k zmene odtokových pomerov.

Klimatické pomery

Podnebie v obci vo veľkej miere určuje od západu vplyv Atlantického oceánu, od juhu vplyv Jadranského mora, od východu vplyv obrovskej rozsiahlej pevniny východnej Európy a Ázie. Oceánske podnebie neprejavuje veľké výkyvy. Letá i zimy sú mierne, takže ročný výkyv je nepatrný. Vplyv Stredozemného a Jadranského mora sa prejavuje vo väčšej miere v jesennom období, najčastejšie v októbri prináša od juhu daždivé počasie s maximálnym jesenným množstvom zrážok. Východné vetry vanú viac na jar, a to vplyvom klimatických pomerov Podunajskej nížiny.

Oblasť stredného Považia zasahuje do všetkých podnebných oblastí, ale asi najviac tu prevláda mierne teplá oblasť. Priemerné ročné teploty zase možno rozdeliť do troch skupín. V okolí rieky Váh je priemerná teplota 9 - 10°C, zato v oblastiach situovaných ďalej od rieky je priemerná ročná teplota už len 7 - 8°C. V pohoriach sa teplota pohybuje od 4°C až po 7°C.

Zrážky, ktoré padnú na túto oblasť Slovenska sú taktiež rôzne. Na brehy rieky padne menej zrážok, teda 700-800 mm ako na pohoria, kde padne ročne priemerne 800 - 1200 mm vody v podobe zrážok.



Rastlinstvo a živočíšstvo

Rastlinstvo

Nižšie polohy v okolí obce Jasenica sú z väčšej časti odlesnené. V Javorníkoch prevládajú smrekové lesy, v Súľovských vrchoch bukové. Pri Váhu sa zachovali malé zvyšky lužného lesa. V Súľovských vrchoch v skalných častiach nájdeme borovicu. V okolí sa vyskytuje veľmi veľké množstvo chránených rastlín. Je to napríklad: ostrica biela, astra alpínska, poniklec slovenský, orchidea dvojlistá, smlz pestrý, klinček lesklý, klinček peristý včasný, klinček pyšný pravý, veternica lesná, horec Clusiov, orlíček obyčajný, ľalia zlatohlavá, prvosienka holá, drieň obyčajný, žltohlav európsky, lomikameň vystupujúci a kortúza Matthiolova. Prvosienka holá je jarnou okrasou Manínskej tiesňavy a Súľovských skál. Kvitne v apríli na skalách, má ružicu širokých polodužinatých kvetov. Orlíček obyčajný je dekoratívna bylina hájov, lúk a podhorských lesov. Na 60 centimetrov dlhej bylke má veľké fialovo-belasé kvety. Rastie v Zemianskom Kvašove a v Belušských Slatinách. Ľalia zlatohlavá rastie v júli vo vápenatých hájoch. Je to bylina vysoká až 150 centimetrov s purpurovo sfarbenými kvetmi. Voňavé biele kvety klinčeka peristého včasného sa rozvíjajú už v máji a tvoria celé trsy. Veternica lesná nie je obyčajná veternica. Je to nádherný biely kvet široký 5 centimetrov, na až 40 centimetrov vysokej chlpacej stonke.

Živočíšstvo

Prírodne rôznorodé územie okresu obývajú najmä živočíchy listnatých a ihličnatých lesov, v Nosiskej vodnej nádrži sa hojne vyskytuje vodné živočíšstvo. Typickými zástupcami tohto územia sú divé kačice, potápky, volavky, v pohoriach jariabok hôrny, jelenia, srnčia a diviacia zver. K chráneným druhom patria: vydra riečna, hlavátka podunajská, netopier vodný, jasoň červenooký, ľabtuška vrchovská, medveď hnedý, tetov hoľniak.

2.3 TECHNICKÁ INFRAŠTRUKTÚRA

Obec je elektrifikovaná a plynofikovaná. Plynofikácia obce je uskutočnená na 100 %. V obci nie je vybudovaný verejný vodovod. Obec má ale k dispozícii zdroj pitnej vody s názvom Hradište s výdatnosťou 2,7 l/s, ktorý bude slúžiť ako zdroj pitnej vody pre obecný vodovod. Nasledujúca tabuľka prezentuje prehľad dostupnej technickej infraštruktúry v obci.

| Tab. 2 Technická vybavenosť (31.12.2004) | |
|---|---------------|
| Pošta | áno |
| Káblková televízia | nie |
| Verejný vodovod | nie |
| Verejná kanalizácia | nie |
| Kanalizačná sieť pripojená na ČOV | nie |
| Rozvodná sieť plynu | áno |
| Najbližšia zastávka vlakov - názov | Pov. Bystrica |
| Najbližšia zastávka vlakov - vzdialenosť v km | 10 |
| www.statistics.sk | |

Pokrytie mobilných operátorov je nasledovné T - mobile 100 %, Orange 100 %. Občania majú v súčasnosti možnosť pripojenia na Internet prostredníctvom telefónnej linky, do budúcnosti sa ráta s mikrovlnným pripojením a pripojením prostredníctvom DSL. V zlom technickom stave sa nachádza aj obecný rozhlas, ktorý už neplní v dostatočnej miere svoju informačnú funkciu. Z uvedeného dôvodu sa obec rozhodla s jeho rekonštrukciou. Do budúcnosti však bude potrebné vybudovať nový bezdrátový rozhlas.

Zásobovanie vodou

Obec Jasenica nemá vybudovaný celoobecný vodovod. Obyvateľstvo je zásobované z menších súkromných vodovodov. Ako zdroje vody slúžia premene malej výdatnosti s studne, ktoré zväčša zdravotne nevyhovujú.

Ako zdroj pitnej vody prichádza do úvahy prameň v lokalite " Pod Hradiskom ", nachádzajúci sa juhovýchodne cca 1,35 km od obce Jesenice. Nezáklade pozorovania v rokoch 1973-82 podľa údajov SHM ú Bratislava bola stanovená priemerná využiteľná výdatnosť 2,67 l/s /min. 0,42 l/s, max. 36,2 l/s.. Rozbor vody bol prevedený OHS Považská Bystrica, z hľadiska chemického biologického i bakteriologického voda vyhovuje pre pitné účely.



V súčasnej dobe je spracovaný JP -Jasenica - zachytenie prameňa " Pod Hradiskom " z r.03/90 s zadanie stavby "Vodovod Jasenica " z roku 06/91, spracovane Agrostavom Jasenica. V rozpracovaní je projekt stavby " Vodovod Jasenica ", ktorý spracováva projektová organizácie DAEX - Martin. Návrh riešenia je konzultovaný s projektantom tejto organizácie s zosúladený s projektom stavby.

Odkanalizovanie a čistenie odpadových vôd

Obec Jasenica nemá v súčasnej dobe vybudovanú kanalizačnú sieť. Odpadové vody z RD sú zaštieňované do žump, ktoré sú zväčša v nevyhovujúcom stave technickom. Objekty občianskej vybavenosti majú vybudované septiky. Pre potreby obce sa plánuje s výstavbou spoločnej ČOV, ktorá by mala byť alokovaná v katastri obce Šebešťanová po ľavej strane štátnej cesty III / 507 50.

Zásobovanie elektrickou energiou Súčasný stav

Riešené územie je zásobované elektrickou energiou z 22 kV vedenie linky č.133, z ktorého je prevedená odbočka do Papradňanskej doliny , prierez vodičov 3x95AlFe, V prípade výpadku linky Č.133 je možné územie zásobovať z vedenie 222 cez medzí spoj vybudovaný v Papradne, V katastri obce Jasenica sú vybudované 4 trafostanice o napätí 22/04 kV, z toho jedna je umiestnená v areáli hosp. dvora PD Pov. Podhradie. Celkový inštalovaný výkon trafostaníc je 670 kVA. Sekundárne sieť je prevedená vzdušným vedením no betónových stĺpoch v dobrom technickom stave.

Prehľad jestvujúcich trafostaníc 22/04 kVA

| | |
|---------|--|
| 1. TR1, | 160 KVA - stožiarová / pri potoku Papradňanka/ |
| 2. TR2 | 250 KVA - stožiarová / pri Obecnom úrade / |
| 3. TR3 | 160 kVA - dvojstĺpová / horný koniec / |
| 4. TR4 | 100 kVA - stožiarová /PD Pov. Podhradie / |
| Spolu: | 670 kVA |

Verejné osvetlenie

Verejné osvetlenie realizované výbojkovými osvetľovacími telesami osadenými na betónových stĺpoch sekundárnej siete elektrického vedenie, V roku 1993 bola prevedená jej rekonštrukcia, takže v súčasnej dobe je v dobrom technickom stave V budúcnosti treba uvažovať s realizáciou NN siete v novonavrhovaných lokalitách IBV kábelovým vedením , čo umožní riešiť osvetlenie komunikácií parkovými svetidlami.

Spoje s telekomunikačnými zariadeniami

Riešené územie zóny je priamo napojené z hlavnej ústredne S MTO Pov. Bystrica s príslušnosťou do UTO Pov. Bystrica, Napojenie na hlavnú ústredňu je prevedené kábelovým vedením vybudovaným v roku 1985-86. Miestne sieť je zväčša kabelizovaná , iba čiastočne sa vyskytuje nadzemné vedenie,

Rozvojové ciele stanovené telekomunikačným projektom kladú dôraz na digitalizáciu ústrední. V súčasnosti však obec digitálnou ústredňou nedisponuje, čo predstavuje z hľadiska rozvoja IS značný problém. Je nevyhnutná digitálna ústredňa, ktorá spolu s optickou kabelážou umožní ďalší rozvoj obce po informačno-komunikačnej stránke. Týmto sa okrem iného vytvoria predpoklady pre splnenie strategických cieľov ST (optika bližšie k zákazníkom, vyššia kvalita a sortiment služieb, vytvorenie predpokladov pre poskytovanie multimediálnych služieb). Poskytovanie náročnejších služieb, ako je DSL a dátová komunikácia so vyžaduje budovanie kruhovej typológie, čím sa zabezpečí vyššia spoľahlivosť pripojenia vzdialených jednotiek ku svojim „materským" riadiacim ústredniám (HOST Považská Bystrica).

Rozvoj mobilnej telekomunikačnej siete zabezpečujú v súčasnosti dvaja operátori a to Orange Slovensko, a.s. Bratislava a spoločnosť T-mobile. Tieto spoločnosti majú po území Slovenska rozmiestnené svoje základňové, prenosové a centrálné stanice podľa vlastných navrhnutých koncepcií rozvoja týchto spoločností, za pomoci ktorých zabezpečujú pre svojich užívateľov pokrytie signálom GSM v pásme 900 a 1800 MHz. Územie obce Jasenica je plošne pokryté signálom GSM obidvoch prevádzkovateľov tejto mobilnej siete prostredníctvom prenosových staníc.

Miestny rozhlas

Vedenie miestneho rozhlasu je inštalované na samostatných stĺpoch z ocelových trubiek s čiastočne aj ne elektrických stĺpoch. V roku 1993 bola prevedená jeho rekonštrukcia Pokrýva



prakticky celú obec Jasenice. S rozvojom výstavby RD bude nutné riešiť sa rozšírenie miestnej rozhlasovej siete. Rozhlasová ústredňa je umiestnená v budove obecného úradu.

2.4 DOPRAVA

Dopravne je obec dobre prístupná, najmä v smere sever - juh. V blízkosti obce prechádza hlavná dopravná tepna oblasti - cesta diaľničného typu D1 ktorá pokračuje cestou prvej triedy E 75. Uvedená medzinárodná komunikácia je od obce vzdialená len 3 km po miestnej ceste III. triedy prepájajúcu obec Jasenicu a celú Papradniansku dolinu s okresným mestom Považská Bystrica. Z hľadiska cestovného ruchu je rozhodujúca južná cestná a železničná magistrála vedúca cez Považskú Bystricu - Bytču a Žilinu, ďalej rýchliková železnica č. 120, dotýkajúca sa územia v južnej časti.

Cestná doprava

Cestná sieť v okolí obce je, podľa charakteru, delená na štátne cesty a miestne komunikácie ktoré obhospodaruje a spravuje obecný úrad Jasenica. Štátne cesty sú podľa správneho členenia rozdelené na I., II., III. triedy.

Celková dĺžka miestnych komunikácií v obci je cca. 4,5 km. V dôsledku zlých poveternostných vplyvov a nadmerného využívania bude v krátkom období potrebná ich čiastočná, v dlhšom časovom horizonte komplexná rekonštrukcia. Z hľadiska ďalšieho rozvoja obce má pre obec najväčší význam cesta medzinárodného významu E 75 prepájajúca západnú časť republiky so severnou.

Najbližšia obec v severnom smere je Stupné, od obce je vzdialená 2 km po ceste III. triedy. Smerom na juhovýchod je najbližšou obcou Šebeštanová a je vzdialená 2 km.

Prímestská doprava

Obyvatelia majú možnosť využiť dopravné služby autobusovými prímestskými linkami denne celkovo cca. 39 krát v pracovných dňoch a cca. 17 krát v dňoch pracovného pokoja. Prvý autobus odchádza do obce v pracovných dňoch o 5,25 hodine a posledný o cca. 22,50 hodine. Uvedenú frekvenciu autobusového spojenia možno považovať za primeranú, vzhľadom na veľkosť obce.

Železničná doprava

Keďže intravilánom obce železničná trať neprechádza, obyvatelia majú možnosť využiť vlakové spojenie jedine cez susednú obec Plevník Drieňové.

Letecká doprava

V okrese sa nenachádza letisko. Najbližšie letecké služby môžu obyvatelia využiť v meste Žilina, prípadne v krajskom meste Trenčín.

2.5 ŽIVOTNÉ PROSTREDIE

Do oblasti v okolí obce zasahujú 2 chránené krajinné oblasti – Strážovské vrchy z juhu a Kysuce (pozostávajú z časti pohorí Javorníky, Turzovská vrchovina a Moravsko – Sliezske Beskydy). Centrálné časti Javorníkov a Strážovských vrchov sú navyše chránenými oblasťami prirodzenej akumulácie vôd. Maloplošné chránené územia tvoria 3 národné prírodné rezervácie: Manínska tiesňava (vyhlásená 27. apríla 1967), Podskalský Roháč a Strážov, 3 prírodné reštaurácie: Čertov, Klapy, Kostelecká tiesňava a 3 prírodné pamiatky: Bosmany, Briestenné a Prečínska skala.

Priemysel, má okrem hospodárskeho významu značne negatívny vplyv na krajinnoprirodné prostredie v katastrálnom území obce a jej blízkom okolí. Obec leží na území pohoria Javorníky, ktoré sa vyznačuje väčšou alebo menšou variabilitou prírodných a antropogénnych javov, čo závisí od jeho geologických, geomorfologických a iných pomerov. Oblasť charakterizuje značná pestrosť prírodných hodnôt, ale aj rôznorodé spôsoby jeho hospodárskeho využitia. Prítomnosť prírodných hodnôt a potreba zvýšenej ochrany územia ovplyvňuje zákonite aj spoločensko-hospodársku činnosť v obci Jasenica, ktorá sa prejavuje hlavne v možnosti zakladania len ekologicky nezávadných prevádzok a obmedzených možnostiach hospodárskeho využívania okolitých lesných porastov, vodných tokov a okolitej pôdy.

Z hľadiska alokácie v Bielych Karpatoch, Súľovských a Strážovských vrchoch a miestach pri hraniciach s Českou republikou možno hovoriť o prostredí, kde je vysoká kvalita životného prostredia. Naopak na brehoch rieky Váh a v okoliach miest sa môžeme hanbiť za narušené



prostredie alebo až prostredie silne až extrémne narušené. Nachádzajú sa tu aj vyhovujúce prostredia, ale tých nie je tak veľa ako poškodených a zničených.

Starostlivosť o územie

Územným plánovaním sa sústavne a komplexne rieši priestorové usporiadanie a funkčné využívanie územia, určujú sa zásady, navrhuje sa vecná a časová koordinácia činností ovplyvňujúcich životné prostredie, ekologickú stabilitu, kultúrno – historické hodnoty územia, územný rozvoj a tvorbu krajiny v súlade s princípmi trvalo udržateľného rozvoja. Územné plánovanie je v súčasnosti upravené zákonom č. 50/1976 Zb. o územnom plánovaní a stavebnom poriadku v znení neskorších predpisov.

Územno - plánovacia dokumentácia je základným nástrojom územného rozvoja a starostlivosti o životné prostredie v obci.

Ochrana ovzdušia

Na ochranu ovzdušia v obci pred potenciálnymi a reálnymi zdrojmi znečistenia slúži zákon č. 309/1991 Zb. o ochrane ovzdušia pred znečisťujúcimi látkami v znení neskorších predpisov. Upravuje práva a povinnosti právnických a fyzických osôb pri ochrane ovzdušia pred vnášaním znečisťujúcich látok ľudskou činnosťou a spôsobom obmedzenia následkov znečisťovania. V zákone sú definované znečisťujúce látky, zdroje znečisťovania, povinnosti právnických a fyzických osôb ako aj prevádzkovateľov zdrojov znečistenia ovzdušia, poplatky a pokuty za znečisťovanie ovzdušia. Definované sú veľké zdroje znečistenia ovzdušia ako technologické celky so súhrnným tepelným výkonom 50 MW alebo vyšším.

Oblasť v okolí obce bol poznamenaný vplyvom veľkých zdrojov znečistenia. Výrazne sa k lepšiemu zmenila emisná situácia po vytvorení nových okresov rozdelením pôvodného okresu Považská Bystrica na nové okresy Považská Bystrica, Púchov a Ilava, kde sa novým územnosprávnym rozdelením oddelili aj zdroje znečistenia ovzdušia. Zo stredných a veľkých zdrojov znečistenia ovzdušia (Tepláreň, a.s. – parná a horúcovodná kotolňa, Tepláreň, a.s. – spaľovňa odpadov, Nemocnica s poliklinikou Považská Bystrica – spaľovňa NO, SAUER - Danfoss, Považská Bystrica a.s. - lakovňa) má na kvalitu ovzdušia v regióne najnepriaznivejší vplyv najväčší zdroj – Parná a horúcovodná kotolňa v Teplárni a.s., ktorý sa veľkou časťou podieľa na celkových emisiách znečisťujúcich látok.

V regionálnom meradle sa uplatňujú škodliviny zo spaľovacích procesov, oxid siričitý, oxidy dusíka, uhlíkovodíky, ťažké kovy. Doba trvania týchto látok v ovzduší je niekoľko dní, preto môžu byť v atmosfére prenesené až do vzdialenosti niekoľko tisíc kilometrov od zdroja.

Podiel transhraničného diaľkového prenosu škodlivín na regionálnom znečistení je približne 60 %. Konkrétnym negatívnym prejavom regionálneho znečistenia ovzdušia je poškodzovanie až hynutie lesných porastov predovšetkým vo vrcholových partiách pohorí.

Podľa výsledkov meraní sa okres Považská Bystrica nachádza na juhovýchodnom okraji oblasti s najväčším regionálnym znečistením ovzdušia a kyslosťou zrážkových vôd v Európe.

Odpadové hospodárstvo

Základným právnym predpisom pri predchádzaní vzniku odpadov a pri nakladaní s odpadmi je zákon NR SR č. 223/2001 Z. z. o odpadoch a o zmene a doplnení niektorých zákonov, ktorý nadobudol účinnosť 1. júla 2001. Jedným zo základných nástrojov stratégie hospodárenia s odpadmi je vypracovanie „Programov odpadového hospodárstva“. Program odpadového hospodárstva Slovenskej republiky vypracováva Ministerstvo životného prostredia a následne krajský úrad, samosprávny kraj, obec a pôvodca odpadu. Odpadové hospodárstvo zahŕňa všetky činnosti zamerané na predchádzanie a obmedzovanie vzniku odpadov, znižovanie ich nebezpečnosti pre životné prostredie, ako aj na nakladanie s odpadmi v súlade s platnými zákonmi. Nakladanie s odpadmi je definované ako zber odpadov, preprava odpadov, zhodnocovanie odpadov a zneškodňovanie odpadov vrátane starostlivosti o miesto zneškodňovania.

Základným atribútom pre prípravu Programu odpadového hospodárstva (POH) je účel odpadového hospodárstva, definovaný v § 3 zákona č. 223/2001 Z. z. o odpadoch, ktorým je predchádzať a obmedzovať vznik odpadov a zabezpečiť ich zhodnocovanie. Prednostne by sa malo zabezpečovať materiálové zhodnocovanie odpadov. V prípade, že to nie je možné alebo účelné, možno zabezpečiť energetické zhodnocovanie odpadov, t. j. využívať odpady ako zdroj energie. V prípade potreby zneškodňovania odpadov sa musí zabezpečiť spôsob neohrozujúci zdravie ľudí a nepoškodzujúci životné prostredie.



Každá obec je povinná vypracovať Program odpadového hospodárstva pre komunálne odpady a pre drobné stavebné odpady, ktoré vznikajú na jej území. Pri zostavovaní POH je obec oprávnená bezplatne požadovať od každého, kto je držiteľom komunálnych odpadov, alebo nakladá s nimi na území obce, potrebné informácie. Podľa platných právnych predpisov musí záväzná časť POH obce obsahovať údaje o predpokladanom vzniku odpadov, o podiele ich zhodnocovania a zneškodňovania vo východiskovom a cieľovom roku, ako aj opatrenia na obmedzovanie vzniku odpadov.

Smerná časť POH obce má obsahovať údaje o zámeroch na vybudovanie nových zariadení na nakladanie s odpadmi. V POH obce musí byť aj rozpočet na plánované obdobie s údajmi o celkových plánovaných nákladoch v členení na náklady na zhodnocovanie odpadov, zneškodňovanie odpadov a na iné činnosti odpadového hospodárstva, ako aj o zdrojoch na ich pokrytie. Za zber, prepravu a zneškodňovanie komunálnych odpadov a drobných stavebných odpadov sa platí obci miestny poplatok. Nasledujúca tabuľka prezentuje príjmy a výdavky obce so zabezpečením odvozu a likvidácie komunálneho odpadu.

Tab. 3 Výdavky na zabezpečenie kultúry v obci od roku 2001 do 2005 (v tis.).

| Ukazovateľ/Rok | 2001 | 2002 | 2003 | 2004 | 2005 |
|----------------|------|------|------|------|------|
| Príjmy | 91 | 95 | 136 | 263 | 293 |
| Výdavky | 271 | 281 | 272 | 349 | 301 |

OcÚ Jasenica

V sledovanom období bol vývoj príjmov a výdavkov z odvozu a likvidácie komunálneho odpadu rovnomerný. V priemerných hodnotách došlo počas sledovaného obdobia k nárastu hodnôt ukazovateľa. V jednotlivých rokoch 2003 a 2005 bol zaznamenaný pokles výdavkov. V prípade výdavkov na zabezpečenie odvozu a likvidácie TKO v priemere hodnota vzrástla o 11 %. V prípade objemu príjmov plynúcich z poskytovania uvedenej služby to bolo až o 220 %. V prípade zachovania uvedeného trendu by sa mala služba stať rentabilná už v tomto roku 2006, prípadne v roku 2007.

Nasledujúca tabuľka prezentuje objem komunálneho odpadu ako aj objem odpadu v rámci separovaného zberu.

Tab. 4 Objem vyprodukovaných odpadov v obci Jasenica od 2001 do 2005 (v tonách).

| Ukazovateľ/Rok | 2001 | 2002 | 2003 | 2004 | 2005 |
|-------------------------|-------|-------|-------|-------|-------|
| Komunálny odpad | 170,0 | 178,0 | 196,0 | 207,0 | 209,0 |
| Separovaný odpad | 12,0 | 10,5 | 14,1 | 18,7 | 21,0 |

OcÚ Jasenica

Do budúcnosti plánuje obec zabezpečiť rozšírenie separácie komunálneho odpadu, čo by pozitívne vplývalo na znižovanie zaťaženia obecného rozpočtu, ako aj životné prostredie.

Lesné hospodárstvo

Na celom území prevládajú spoločenstvá bukových a jedľovo – bukových kvetnatých lesov a vápnomilných bukových lesov, na Strážove sa v najvyšších nadmorských výškach pohoria vyskytujú aj javorovo - bukové horské lesy. V závislosti od lokálnych pôdnych a mikroklimatických podmienok sú tu zastúpené aj lipovo – javorové sutinové lesy. Ojedinele sa vyskytujú kyslomilné bukové lesy. Na skalnatých biotopoch, predovšetkým v severnej časti územia, rastú vzácne reliktné vápnomilné borovicové a smrekovcové lesy. V južnej časti územia sa nachádzajú teplomilné submediteránne dubové lesy (s dubom plstnatým). V údolných nivách potokov ovplyvňovaných záplavami alebo podmáčanými prúdiacou podzemnou vodou sa zachovali zvyšky aluviálnych jaseňovo – jelšových podhorských lužných lesov. V území sa nachádzajú aj skalnaté, lúčne a poľnohospodárske biotopy.

Vývoj a súčasný stav tunajších lesných spoločenstiev je podmienený špecifickými prírodnými a antropogénnymi činiteľmi. Súčasná biodiverzita lesného rastlinstva je výsledkom dlhého procesu ľudskej činnosti hlavne v oblasti poľnohospodárstva a lesníctva. Z uvedeného dôvodu sa v okolí obce nenachádzajú prirodzené lesné spoločenstvá, ktoré by boli ukážkou autoregulačných procesov. Významným problémom je environmentálny dopad hospodárskej činnosti. Podobne ako vo všetkých oblastiach Slovenska, aj tu sa prejavuje jej negatívny vplyv. Vysoké hodnoty oxidu siričitého spôsobujú nadmernú kyslosť dažďovej vody s negatívnym vplyvom hlavne na spoločenstvá ihličnatých lesov. Kyslé dažde spolu s pôsobením biologických škodcov spôsobujú vysychanie lesného porastu. Ten následne nemôže plniť svoju akumulačnú funkciu a spolu so zvyšujúcimi sa emisiami oxidu dusíka pôsobí na znižovanie objemu zrážok. Zmena klímy a uvedený proces má negatívny vplyv na tunajší ekosystém, ktorý hlavne v prípade rastlinstva pomaly mení svoju



štruktúru a prirodzenú biodiverzitu. Územie bolo v minulosti intenzívne odlesňované, čím došlo k ústupu lesa, vzniku holín a prirodzenej sukcesii drevín. Z uvedeného dôvodu sú súčasné zalesňovacie postupy náročné a veľmi dôležitou otázkou je zodpovedajúci výber drevín.

Pôda

Kvalita pôdy patrí medzi najvýznamnejšie faktory využívania a rozvoja územia obce. Vzhľadom k veľmi dlhému času jej obnovy je potrebné v maximálnej miere zohľadňovať jej prirodzené vlastnosti. Rozsah pôdneho fondu je obmedzený, a práve preto musí byť v plnom rozsahu racionálne využívaný. Medzi hlavné negatívne faktory, ktoré ovplyvňujú pôdnu produkciu a jej environmentálne funkcie patria najmä zhutňovanie a acidifikácia pôd, neuvážené rekultivácie pôd, neúmerne meliorácie, nadmerná chemizácia, stále sa zvyšujúca erózia, zosuvy, divoké skládky a emisno – imisná kontaminácia pôd. Najproblematickejšou sa javí chemická degradácia pôd. Chemická degradácia pôd je spôsobená vplyvom rizikových látok anorganickej a organickej povahy z prírodných aj antropických zdrojov, ktoré v určitej koncentrácii pôsobia škodlivo na pôdu, vyvolávajú zmeny jej fyzikálnych, chemických a biologických vlastností, negatívne ovplyvňujú produkčný potenciál pôd, znižujú nutričnú, technologickú a senzorickú hodnotu dopestovaných plodín, alebo negatívne vplývajú na vodu, atmosféru, ako aj zdravie zvierat a ľudí. Medzi závažnú degradáciu pôdy patrí kontaminácia pôd ťažkými kovmi a organickými polutantami, acidifikácia, ale aj alkalizácia a salinizácia pôdy. V poslednom období vzrastá význam degradácie pôdy dezertifikáciou.

Špeciálnym prípadom sú lesné pôdy. Úroveň kyslej depozície na tunajšie lesné pôdy je aj napriek jej poklesom v posledných rokoch ešte vysoká. Aj keď lesné pôdy sú pomerne dobre zásobené živinami, možno ich považovať za ovplyvnené kyslými imisiami. Najnepriaznivejšie sa to prejavuje vo vyšších polohách oblasti. Potvrdené boli pomerne vysoké zaťaženie ťažkými kovmi nielen v okolí imisných zdrojov, ale aj v rozsiahlejších územiach vo vyšších polohách bez blízkych imisných zdrojov. Riziková oblasť tejto kategórie je charakteristická obsahom aspoň jedného z prvkov nad hygienickým limitom A, A1.

Vstupom SR do EÚ sa pôda stala súčasťou zdrojov pôdy Európskeho spoločenstva a tým aj časťou ekonomického, ekologického a sociálneho potenciálu pôdy Európskej únie s požiadavkou na vyspelý a fungujúci systém jej ochrany a správneho využívania. Na to slúži legislatívna základňa na výkon činností na ochranu pôdy:

- Zákon SNR č. 307/1992 Zb. o ochrane PPF v znení neskorších predpisov,
- Nariadenie vlády SR č. 152/1996 Z.z. o základných sadzbách odvodov za odňatie poľnohospodárskej pôdy z PPF,
- Nariadenie vlády SR č. 76/1993 Z.z., ktorým sa upravujú podmienky a spôsob poskytovania prostriedkov Štátneho fondu ochrany a zveľadenia PPF,
- Rozhodnutie MP SR č. 531/1994-540 o najvyšších prípustných hodnotách škodlivých látok v pôde a o určení organizácií oprávnených zisťovať skutočné hodnoty týchto látok.

Súvisiace právne normy:

- Zákon NR SR č. 162/1995 Z.z. o katastri nehnuteľností a o zápise vlastníckych a iných práv k nehnuteľnostiam (katastrálny zákon)
- Vyhláška UGKK SR č. 79/1996 Z.z., ktorou sa vykonáva zákon NR SR o katastri nehnuteľností a o zápise vlastníckych a iných práv k nehnuteľnostiam
- Zákon SNR č. 229/1991 Zb. o úprave vlastníckych vzťahov k pôde a inému poľnohospodárskemu majetku v znení neskorších predpisov
- Zákon SNR č. 330/1991 Zb. o pozemkových úpravách, usporiadaní pozemkového vlastníctva, pozemkových úradoch, pozemkovom fonde a o pozemkových spoločenstvách v znení neskorších predpisov
- Zákon NR SR č. 180/1995 Z.z. o niektorých opatreniach na usporiadanie vlastníctva k pozemkom
- Zákon NR SR č. 181/1995 Z.z. o pozemkových spoločenstvách
- Zákon NR SR č. 136/2000 Z.z. o hnojivách
- Zákon NR SR č. 332/1996 Z.z. o vinohradníctve a vinárstve a o zmene zákona č. 61/1994 Zb. o rozvoji rastlinnej výroby v znení zákona č. 132/1989 Zb.
- Zákon NR SR č. 64/1997 Z.z. o užívaní pozemkov zriadených v záhradkových osadách a o vysporiadaní vlastníctva k nim.



Správa povodí

Právna starostlivosť o vodu je vymedzená v zákone NR SR č. 184/2002 Z. z. o vodách a o zmene a doplnení niektorých zákonov (vodný zákon) s účinnosťou od 1. júna 2002. Tento zákon vytvára podmienky na všestrannú ochranu povrchových vôd a podzemných vôd vrátane vodných ekosystémov a od vôd priamo závislých krajinných ekosystémov, na zlepšenie stavu povrchových vôd a na ich účelné a hospodárne využívanie.

Kvalita vody v tokoch je ovplyvňovaná produkciou priemyselných a splaškových vôd a intenzívnou poľnohospodárskou činnosťou spojenou s používaním hnojív. Spomedzi sídelných jednotiek okresu je veľmi nepriaznivý stav je v meste Považská Bystrica. V oblasti znečisťovania a ohrozovania akosti povrchových a podzemných vôd v súčasnej dobe na území celého okresu sa javí nedisciplinovanosť a nerešpektovanie zákonných noriem obyvateľmi okresu a to hlavne vypúšťaním obsahu žump do povrchových a podzemných vôd.

Pre zabezpečenie ochrany kvality vodných zdrojov sú vyhlásené pásma hygienickej ochrany pre podzemné vody a povodia vodných tokov pre povrchové odbery. V týchto ochranných územiach sú stanovené podmienky hospodárenia tak, aby nebola ohrozená kvalita vodných zdrojov. V zmysle § 18 zákona č. 138/73 Zb. o vodách je zabezpečená regionálna ochrana vodohospodársky významných území vyhlásením chránenej vodohospodárskej oblasti.

Územie v okolí obce pokrývajú 2 chránené vodohospodárske oblasti, a to Beskydy – Javorníky a Strážovské vrchy, ktoré v zmysle nariadenia vlády SSR č. 13/87 zo 6. februára 1987 vyžadujú územnú ochranu s prioritou zachovania prirodzenej tvorby akumulácie vôd.

Zásobovanie pitnou vodou

V zmysle zákona SNR č. 369/1990 Zb. o obecnom zriadení je obec zodpovedná za zásobovanie obce pitnou vodou a zodpovedá za odvádzanie odpadových vôd, ktoré vzniknú na území obce.

Oblasť je významnou z hľadiska prirodzenej akumulácie podzemných vôd, ktoré sa využívajú ako pitná voda. Keďže sa v dôsledku prírodných daností dostávajú povrchové znečistenia do týchto vôd bez dostatočnej filtrácie, ich kvalita priamo závisí od vhodného spôsobu ľudskej činnosti. V prvom rade ide o poľnohospodárstvo a s ním spojenú chemizáciu. Nesprávnymi postupmi a nakladaním s priemyselnými hnojivami a a skládkami domového odpadu, ale i škodlivými zásahmi jednotlivcov, sa kvalita podzemných vôd znižuje.

Tým, že sa v obci nenachádza vodovodná infraštruktúra, je ochrana povrchových a podzemných vôd v nevyhnutná. Obyvatelia využívajú lokálne zdroje pitnej vody.

2.6 OBYVATEĽSTVO

Oblasť ľudských zdrojov je zameraná na rozvoj, vzdelanosti, zamestnanosti a trhu práce. Oblasť identifikované na lokálnej úrovni sú relevantné s Národným plánom zamestnanosti.

Z hľadiska vierovyznania je obec prakticky homogénna. Dominantná časť obyvateľov sa hlási k rímsko-katolíckemu vierovyznaniu. V malej miere sú zastúpené iné vierovyznania.

Tab. 6 Bývajúce obyvateľstvo podľa náboženského vyznania:

| Ukazovateľ | SLDB 1991 | SODB 2001 |
|-------------------|-----------|-----------|
| Rímskokatolícke % | 96,61 | 96,2 |
| Evanjelické % | 0 | 0 |
| Gréckokatolícke % | 0,11 | 0 |
| Pravoslávne % | 0 | 0 |
| Čs. Husitské % | 0 | 0 |
| Bez vyznania % | 0,32 | 1,58 |
| Ostatné % | 0,11 | 0 |
| Nezistené % | 2,86 | 2,22 |
| ŠÚ SR | | |

Z hľadiska národnostnej štruktúry sa prevažná časť obyvateľov hlási k Slovenskej národnosti, zanedbateľná časť obyvateľstva je zastúpená Českou národnosťou.

Demografia

Úroveň sociálneho rozvoja charakterizuje viacero ukazovateľov, medzi ktoré patrí aj demografická situácia a zloženie obyvateľstva. Pre demografický vývoj je vo všeobecnosti



charakteristický znižujúci sa prirodzený prírastok obyvateľstva a starnutie populácie. Uvedený vývoj ale je charakteristický aj pre obec Jasenica. V súčasnosti žije v obci 980 obyvateľov.

Tab. 7 Počet obyvateľov v obci od roku 2001 do roku 2005 (počet osôb)

| Ukazovateľ/Rok | 2001 | 2002 | 2003 | 2004 | 2005 |
|------------------|------|------|------|------|------|
| Počet obyvateľov | 941 | 960 | 971 | 986 | 980 |

OcÚ Jasenica

Celkový počet obyvateľov vykazuje v sledovanom období rastúci trend. Za sledované 5 ročné obdobie vzrástol počet obyvateľov o 4,1 %. Priemerný koeficient rastu dosiahol hodnotu 1,04144, čo predstavuje priemerný ročný nárast o 1,009 %. Predpokladaný vývoj do budúcnosti prezentuje nasledujúca tabuľka.

Tab. 8 Predpokladaný počet obyvateľov v obci do roku 2010 (počet osôb)

| Ukazovateľ/Rok | 2006 | 2007 | 2008 | 2009 | 2010 |
|------------------|------|------|------|------|------|
| Počet obyvateľov | 990 | 1000 | 1010 | 1021 | 1031 |

OcÚ Jasenica

V prípade, že sa zachová doterajší trend vývoja, počet obyvateľov by sa mal v sledovanom období vyvíjať rovnomerne v smere nárastu počtu. Prognóza predpokladá ustálenie tempa rastu obyvateľstva. Z hľadiska pohlavia, permanentne mierne presahuje počet žien počet mužov. Nasledujúca tabuľka prezentuje prirodzený úbytok obyvateľstva v obci.

Tab. 9 Prirodzený prírastok obyvateľstva v obci (osoby)

| Ukazovateľ/Rok | 2001 | 2002 | 2003 | 2004 | 2005 |
|----------------|------|------|------|------|------|
| Prírastok | 10 | 7 | 12 | 5 | 15 |

OcÚ Jasenica

Vývoj ukazovateľa prirodzeného prírastku obyvateľstva v obci v sledovanom období vykazuje pozitívny trend. Počet zomrelých v obci neprekračuje počet živonarodených obyvateľov v žiadnom roku. V každom roku sledovaného obdobia bol zaznamenaný len prírastok obyvateľstva, najväčší v roku 2005, kedy sa v obci narodilo 15 detí. Najnižší prirodzený prírastok bol zaznamenaný v roku 2004, kedy vzrástol počet obyvateľov v dôsledku prirodzeného prírastku o 5.

Migrácia obyvateľstva

Migrácia obyvateľstva t.j. rozdiel medzi prisťahovanými a vystáňovanými obyvateľmi vykazuje vcelku rovnomerný vývoj. Rozhodujúci podiel na migrácii obyvateľstva v obci pripadá na občanov v produktívnom veku. V sledovanom období vykazoval migračný prírastok rovnako ako v prípade prirodzeného úbytku pozitívny trend.

Tab. 10 Migračný prírastok / úbytok obyvateľov (osoby)

| Ukazovateľ/Rok | 2001 | 2002 | 2003 | 2004 | 2005 |
|--------------------|------|------|------|------|------|
| Migračný prírastok | 8 | 30 | 20 | 15 | 19 |

OcÚ Jasenica

Najväčší migračný prírastok obyvateľstva bol zaznamenaný v roku 2002. V uvedenom roku vzrástol počet obyvateľov v dôsledku migračných tendencií o 30. Uvedený pozitívny stav súvisí s blízkou alokáciou sídla k okresnému mestu Považská Bystrica a atraktívnym prírodným prostredím a blízkymi centrami cestovného ruchu. Nasledujúca tabuľka prezentuje vývoj celkového prírastku obyvateľstva v obci, ktorý je súčtom prirodzeného a migračného prírastku.

Tab. 11 Celkový prírastok / úbytok obyvateľov (osoby) v obci.

| Ukazovateľ/Rok | 2001 | 2002 | 2003 | 2004 | 2005 |
|-------------------|------|------|------|------|------|
| Celkový prírastok | 18 | 37 | 32 | 20 | 34 |

OcÚ Jasenica

Ako prezentuje tabuľka, dochádzalo v obci v sledovanom období len k prírastku obyvateľstva. Uvedený trend bude mať v budúcnosti pozitívny dopad na rozvoj sociálnych služieb v obci Jasenica.

Veková štruktúra obyvateľstva obce

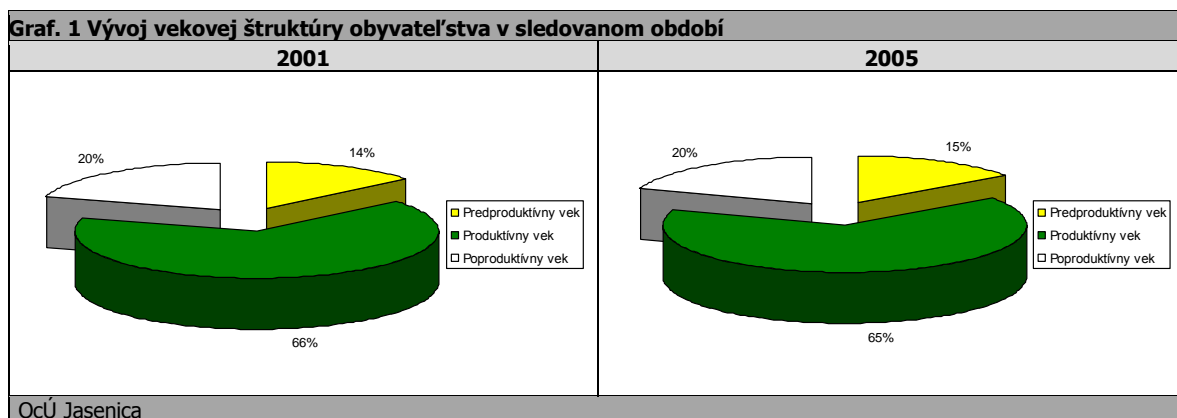


Nasledujúca tabuľka prezentuje aktuálnu vekovú štruktúru obyvateľov v rokoch 2001 až 2005. Najväčší podiel pripadá na obyvateľov v produktívnom veku, najmenší podiel na obyvateľov v predproduktívnom veku. Uvedený trend možno z pohľadu jej ďalšieho sociálno-hospodárskeho rozvoja považovať za značne pozitívny bez sklonu k stárnutiu obyvateľstva. V sledovanom období vzrástol počet obyvateľov v predproduktívnom veku o viac ako 12,9 %.

| Tab. 12 Obyvateľstvo podľa štruktúry základných vekových skupín | | | |
|--|----------------------------|------------------------|--------------------------|
| Ukazovateľ / Rok | Predproduktívny vek | Produktívny vek | Poproduktívny vek |
| 2001 | 131 | 618 | 192 |
| 2002 | 135 | 623 | 202 |
| 2003 | 141 | 627 | 203 |
| 2004 | 145 | 632 | 209 |
| 2005 | 148 | 639 | 193 |

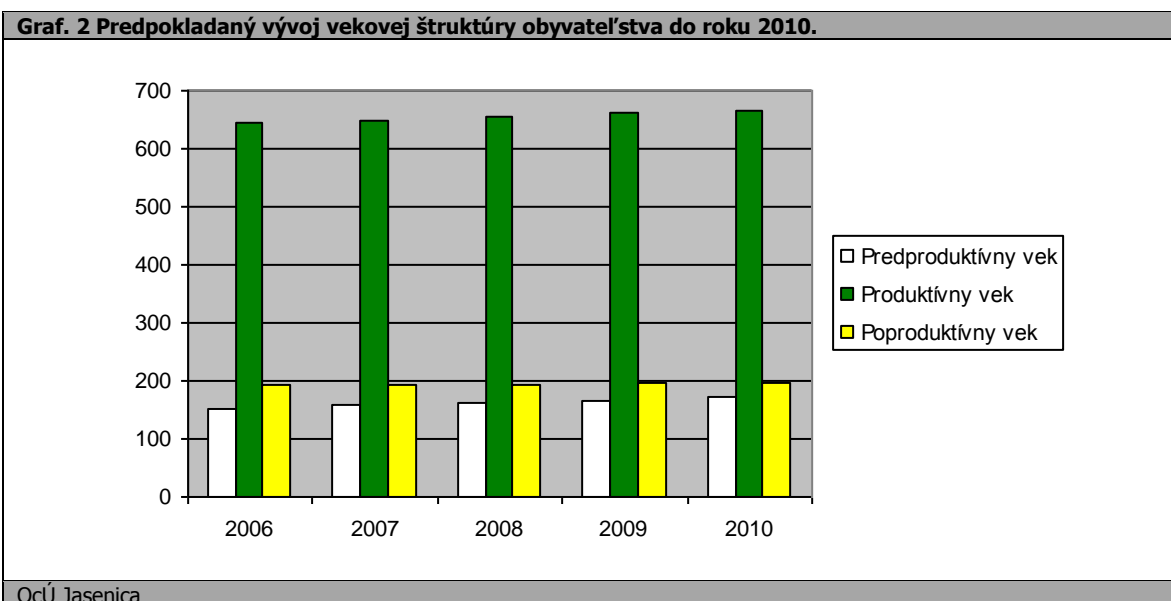
OcÚ Jasenica

Legenda: predproduktívny (0 – 14), produktívny (15 – 59m/54ž), poproduktívny (60+m/55ž). Index starnutia – pomer poproduktívnej zložky obyvateľstva k predproduktívnej



OcÚ Jasenica

Ako prezentuje graf, za uvedených 5 rokov došlo vo vekových skupinách k miernym zmenám. V absolútnych číslach došlo k stagnácii obyvateľstva v poproduktívnom veku a nárastu obyvateľstva v predproduktívnom veku a poproduktívnom veku.



OcÚ Jasenica

Ako prezentuje graf č. 2. predpokladá sa výraznejší nárast obyvateľov v predproduktívnom veku, ktorý bude následkom viacerých faktorov. Ide predovšetkým o zvyšovanie ekonomickej úrovne obyvateľstva a zlepšovanie podmienok pre bývanie v obci Jasenica. Vyšší prírastok môže spôsobiť prípadná ďalšia výstavba nájomných bytov.

**Tab. 13 Obyvateľstvo podľa štruktúry základných vekových skupín**

| Ukazovateľ/Rok | 2006* | 2007* | 2008* | 2009* | 2010* |
|----------------------------|-------|-------|-------|-------|-------|
| Predproduktívny vek | 153 | 157 | 162 | 167 | 172 |
| Produktívny vek | 644 | 650 | 655 | 661 | 666 |
| Poproduktívny vek | 193 | 194 | 194 | 195 | 195 |

OcÚ Jasenica

* - prognóza

Vekovú štruktúru ekonomicky aktívneho obyvateľstva prezentuje nasledujúca tabuľka. Najviac ekonomicky činného obyvateľstva pripadá na vekovú skupinu mužov od 20 do 29 rokov. Naopak najmenšiu skupinu ekonomicky aktívneho obyvateľstva tvoria muži od 60 do 64 rokov.

Tab. 14 Ekonomicky aktívne obyvateľstvo podľa štruktúry veku a pohlavia k 31.12. 2005

| Vek | Muži | Ženy | Spolu |
|----------------|------|------|-------|
| 15 – 19 | 36 | 36 | 72 |
| 20 - 29 | 87 | 80 | 167 |
| 30 - 39 | 79 | 74 | 153 |
| 40 - 49 | 76 | 63 | 139 |
| 50 - 54 | 28 | 26 | 54 |
| 55 - 59 | 28 | 26 | 54 |
| 60 - 64 | 15 | 22 | 37 |
| Spolu | 349 | 327 | 676 |

OcÚ Jasenica

Z ekonomického hľadiska je daná štruktúra vyhovujúca, nakoľko sa najväčšia časť ekonomicky činných obyvateľov pohybuje vo vekovej skupine od 20 do 29 rokov, čo na druhej strane prináša určité riziko v ohľade uplatnenia sa na trhu práce.

Národnostná štruktúra obyvateľstva

V obci je štruktúra obyvateľstva prakticky heterogénna, s Jednou dominantnou národnostnou skupinou, čo dokazuje aj nasledujúca tabuľka.

Tab. 15 Trvalo bývajúcce obyvateľstvo podľa národnosti (%)

| Ukazovateľ/Národnosť | Trvalo bývajúcce obyvateľstvo | z toho národnosť | | | | | |
|----------------------|-------------------------------|------------------|----------|--------|-------|----------|------------|
| | | slovenská | maďarská | rómska | česká | rusínska | ukrajinská |
| Štruktúra | 992 | 100 | - | - | - | - | - |

OcÚ Jasenica

Podľa Štatistického úradu SR v obci ešte v roku 2004 žili v zanedbateľnom počte obyvateľia českej národnosti.

2.7 VZDELANIE A ZAMESTNANOSŤ

Vzdelanostná štruktúra obyvateľov obce má nasledovnú štruktúru. Najväčší počet obyvateľov v mužskej populácii disponuje učňovským vzdelaním bez maturity. V prípade ženskej populácie pripadá najviac obyvateľov rovnako na učňovské vzdelanie bez maturity. Minimálne percento pripadá na obyvateľov s vysokoškolským vzdelaním. Žiadni obyvateľia nedisponujú vyšším odborným vzdelaním a bakalárskym vzdelaním. Druhou najväčšou skupinou sú obyvateľia s úplným stredným vzdelaním s maturitou. Nasledujúca tabuľka prezentuje vzdelanostnú štruktúru obyvateľstva v roku 2005.

Tab. 16 Vzdelanostná štruktúra obyvateľstva k 20. 5. 2005 podľa pohlavia.

| Stupeň vzdelania / Pohlavie | Muži | Ženy | Spolu |
|---|------|------|-------|
| Bez vzdelania / Základné vzdelanie | 111 | 130 | 241 |
| Učňovské bez maturity | 126 | 139 | 265 |
| Str. odb. bez maturity | 0 | 0 | 0 |
| Úplné stredné s maturitou | 113 | 137 | 250 |



| | | | |
|-------------------------|-----|----|-----|
| Vyššie odborné | 0 | 0 | 0 |
| Bakalárske | 0 | 0 | 0 |
| Vysokoškolské | 15 | 27 | 42 |
| Deti do 15 rokov | 102 | 80 | 182 |
| OcÚ Jasenica | | | |

Z hľadiska uplatnenia sa obyvateľstva na trhu práce má uvedená vzdelanostná štruktúra výrazne negatívny pomer. Z hľadiska ďalšieho vývoja je potrebné v obci zvyšovať počet obyvateľov s úplným stredným vzdelaním, ako aj počet obyvateľov s vysokoškolským vzdelaním. Vývoj celkovej vzdelanostnej štruktúry prezentuje nasledujúca tabuľka.

Tab. 17 Vzdelanostná štruktúra obyvateľstva od roku 2001 do roku 2005.

| Stupeň vzdelania / Pohlavie | 2001 | 2002 | 2003 | 2004 | 2005 |
|----------------------------------|------|------|------|------|------|
| Bez vzdelania | 0 | 0 | 0 | 0 | 0 |
| Základné vzdelanie | 270 | 311 | 303 | 291 | 275 |
| Vyučení | 293 | 290 | 270 | 285 | 265 |
| Str. odb. bez maturity | 0 | 0 | 0 | 0 | 0 |
| Úplné stredné s maturitou | 213 | 188 | 221 | 285 | 250 |
| Vysokoškolské | 34 | 36 | 36 | 40 | 42 |
| OcÚ Jasenica | | | | | |

Vývoj vzdelanostnej štruktúry sa v sledovanom období vyvíjal smerom k zvyšovaniu počtu obyvateľov s úplným stredným vzdelaním s maturitou. Čo možno považovať za významne pozitívny trend, je znižovanie počtu obyvateľov s vyučením. Počet obyvateľov s vysokoškolským vzdelaním vzrástol o vyše 23,5 %.

Vývoj nezamestnanosti

Od roku 1989 sa na vývoji zamestnanosti začalo výrazne prejavovať spomalenie dynamiky hospodárskeho rastu. Likvidácia pracovných miest v dôsledku transformačných a reštrukturalizačných procesov nebola kompenzovaná vytváraním nových pracovných miest v ozdravených častiach hospodárstva. Pre celú ekonomiku je charakteristická vysoká miera nezamestnanosti a nízka tvorba nových pracovných miest.

Vývoj nezamestnanosti vo všeobecnosti v Žilinskom kraji zaznamenáva mierne klesajúci trend. Mierne zlepšovanie situácie je výsledkom priamych zahraničných investícií, ktoré sú hlavných zdrojom tvorby nových pracovných miest. Absolútny počet evidovaných nezamestnaných obyvateľov v obci prezentuje nasledujúca tabuľka.

Tab. 18 Vývoj počtu evidovaných nezamestnaných v obci Jasenica do roku 2005 (osoby).

| Ukazovateľ / Roky | 2001 | 2002 | 2003 | 2004 | 2005 |
|----------------------|------|------|------|------|------|
| Obec Jasenica | 58 | 54 | 51 | 34 | 37 |
| OcÚ Jasenica | | | | | |

Štruktúra evidovaných nezamestnaných z hľadiska ich dosiahnutého vzdelania bola totožná s celoslovenskými štatistikami. Najväčší podiel na nezamestnanosti v obci v sledovanom období pripadal na obyvateľov so základným s stredným vzdelaním bez maturity. Od roku 2001 do roku 2005 klesol počet nezamestnaných obyvateľov celkovo o vyše 56,7 %. Nasledujúca tabuľka prezentuje vývoj počtu nezamestnaných podľa dosiahnutého vzdelania od roku 2001 do roku 2005.

Tab. 19 Nezamestnaní podľa dosiahnutého vzdelania.

| Ukazovateľ / Roky | 2001 | 2002 | 2003 | 2004 | 2005 |
|----------------------|------|------|------|------|------|
| vedec. vých. | 0 | 0 | 0 | 0 | 0 |
| VŠ | 0 | 0 | 0 | 0 | 2 |
| vyššie vzdel. | 0 | 0 | 0 | 0 | 0 |
| SOŠ s mat. | 15 | 13 | 13 | 7 | 5 |
| gymnázium | 1 | 1 | 1 | 1 | 1 |
| SOU s mat. | 5 | 4 | 3 | 9 | 10 |
| SOU bez mat. | 0 | 0 | 0 | 0 | 0 |
| vyučení | 26 | 24 | 23 | 8 | 10 |
| ZŠ | 11 | 12 | 11 | 8 | 9 |
| bez vzdel. | 0 | 0 | 0 | 0 | 0 |
| OcÚ Jasenica | | | | | |



Najviac nezamestnaných podľa dosiahnutého vzdelania bolo počas sledovaného obdobia v segmente rizikových skupín na trhu práce. Ide predovšetkým o pracovníkov so stredným odborným vzdelaním, prípadne vyučených.

Tab. 20 Nezamestnaní podľa veku

| Ukazovateľ/Roky | 2001 | 2002 | 2003 | 2004 | 2005 |
|-----------------|------|------|------|------|------|
| 15-18 | 0 | 0 | 0 | 0 | 0 |
| 19-24 | 3 | 2 | 2 | 1 | 2 |
| 25-29 | 10 | 8 | 9 | 7 | 8 |
| 30-34 | 5 | 5 | 4 | 3 | 3 |
| 35-39 | 4 | 3 | 3 | 1 | 3 |
| 40-44 | 10 | 9 | 6 | 5 | 5 |
| 45-49 | 10 | 7 | 7 | 5 | 5 |
| 50-54 | 9 | 8 | 8 | 4 | 7 |
| 55-59 | 7 | 12 | 12 | 8 | 4 |
| nad 60 | 0 | 0 | 0 | 0 | 0 |

OcÚ Jasenica

Z hľadiska vekovej štruktúry išlo predovšetkým o obyvateľov po 40 a skupinu do 30 rokov.

Tab. 21 Nezamestnaní podľa doby evidencie

| Ukazovateľ/Roky | 2001 | 2002 | 2003 | 2004 | 2005 |
|-----------------|------|------|------|------|------|
| do 3 mes. | 21 | 19 | 17 | 17 | 19 |
| 4-6 mes. | 5 | 4 | 4 | 2 | 3 |
| 7-9 mes. | 3 | 3 | 3 | 0 | 1 |
| 10-12 mes. | 8 | 7 | 7 | 1 | 1 |
| 13-24 mes. | 11 | 10 | 11 | 5 | 3 |
| nad 24 mes. | 10 | 11 | 9 | 9 | 10 |

OcÚ Jasenica

Z hľadiska dĺžky nezamestnanosti prevládajú dlhodobo nezamestnaní - nad 12 rokov a krátkodobo nezamestnaní – do 3 mesiacov evidencie.

Verejné služby zamestnanosti

Na zabezpečovanie práva občanov na zamestnanie je zriadený Národný úrad práce (NÚP) ako verejnoprávna inštitúcia, ktorý v rozsahu svojej pôsobnosti, ako jeden z viacerých subjektov v súčinnosti s reprezentatívnymi organizáciami zamestnancov a zamestnávateľov vykonáva politiku zamestnanosti. NÚP je hlavnou inštitúciou realizujúcou politiku trhu práce, čo je systém podpory a pomoci občanom pri ich začleňovaní na pracovné miesta na trhu práce formou sprostredkovania zamestnania, poskytovania poradenstva, prispôbovaním profesijnej štruktúry nezamestnaných a zamestnancov pomocou rekvalifikácií, podporovanie vytváranie nových pracovných miest zamestnávateľmi pomocou poskytovania príspevkov v rámci aktívnej politiky trhu práce a poskytovaním podpory v nezamestnanosti. Pri poskytovaní verejných služieb zamestnanosti obec spolupracuje s NÚP v Považskej Bystrici, pri vytváraní dočasných pracovných miest, ktoré sú nevyhnutným predpokladom zachovania pracovných návykov dlhodobo nezamestnaných. Obec spolupracuje rovnako aj pri realizácii aktívnej politiky trhu práce (APTP), v rámci ktorej sa pomocou nástrojov APTP predovšetkým podporuje vytváranie nových pracovných miest zamestnávateľmi, ako aj obcou samotnou. Obec v oblasti aktívnej politiky zamestnanosti dočasne zamestnáva nezamestnaných občanov v rámci malých obecných služieb. V prevažnej miere výkon týchto pracovných činností zahŕňa údržbu verejných priestranstiev.

Štruktúra zamestnanosti

Reštrukturalizácia ekonomiky od konca osemdesiatych rokov mala významný dopad aj na zamestnanosť obyvateľstva v obci. Zmeny sa dotkli predovšetkým väčšiny priemyselných odvetví. Za posledné roky v absolútnom vyjadrení tu zamestnanosť značne poklesla. V relatívnom vyjadrení sa v sledovanom období štruktúra zamestnanosti v priemyselnom odvetví vyvíjala nasledovne. Najviac obyvateľov v obci je zamestnaných v oblasti drevárskeho priemyslu. Ďalej sú obyvatelia zamestnaní v textilnom a odevnom priemysle.

Tab. 22 Priemerný evidenčný počet zamestnancov žijúcich v obci Jasenica podľa priemyselných odvetví (%)

| Odvetvie/Roky | 2003 | 2004 | 2005 |
|---------------|------|------|------|
|---------------|------|------|------|



| | | | |
|--------------------------------------|-------|-------|-------|
| Priemysel spolu | 60,00 | 58,40 | 57,40 |
| Ťažba nerastných surovín | 0,00 | 0,00 | 0,00 |
| Potravinársky | 1,54 | 1,60 | 1,60 |
| Textilný, odevný a obuvný | 4,12 | 5,30 | 5,20 |
| Drevársky | 3,08 | 3,40 | 4,30 |
| Polygrafický | 0,20 | 0,20 | 0,20 |
| Chemický a farmaceutický | 0,20 | 0,30 | 0,30 |
| Výroba, rozvod energií a vody | 1,02 | 1,02 | 1,02 |
| OcÚ Jasenica | | | |

Celkovo v priemyselných odvetviach pracovalo v sledovanom období od 3 do 5,3 % obyvateľstva. Od roku 2003 bol zaznamenaný pokles obyvateľov pracujúcich v priemysle.

V nepriemyselných odvetviach bolo najviac obyvateľov obce zamestnaných v doprave, vrátane stavebníctva. V priemere pripadal v sledovanom období na uvedené odvetvia podiel na zamestnanosti od 4 do 6,3 %.

| Tab. 23 Priemerný počet zamestnancov žijúcich v obci pracujúcich v nepriemyselných sektoroch (%). | | | |
|--|-------------|-------------|-------------|
| Odvetvie/Roky | 2003 | 2004 | 2005 |
| Pôdohospodárstvo vrátane lesného hospodárstva | 2,04 | 2,10 | 2,10 |
| Stavebníctvo | 6,18 | 6,35 | 6,29 |
| Obchod | 2,57 | 2,65 | 2,75 |
| Doprava, skladovanie | 4,12 | 4,18 | 4,26 |
| Pošta a telekomunikácie | 0,30 | 0,40 | 0,40 |
| Peňažníctvo a poisťovníctvo | 0,82 | 0,82 | 0,90 |
| Verejná správa, obrana, povinné sociálne zabezpečenie | 1,02 | 1,11 | 1,13 |
| Školstvo | 1,02 | 1,08 | 1,09 |
| Zdravotníctvo, soc. starostlivosť | 0,90 | 1,02 | 1,02 |
| Ostatné služby | 10,87 | 10,07 | 10,04 |
| OcÚ Jasenica | | | |

Najmenší podiel v nepriemyselných odvetviach pripadol na peňažníctvo a poisťovníctvo, ako aj zdravotníctvo a sociálnu starostlivosť, poštové a telekomunikačné služby.

2.8 BÝVANIE

V 2005 tvorí v obci bytový fond 330 rodinných domov. Trvalo obývaných bytov bolo 290.

Rozvoj v oblasti výstavby bytov

Rozvoj bytového fondu v obci sa uskutočňuje jednak prostredníctvom rozvoja IBV ale aj výstavbou nájomných obecných bytov vo vlastníctve OcÚ Jasenica.

Základné údaje o domovom a bytovom fonde

Nasledujúca tabuľka prezentuje stav bytového fondu v roku 2005. V obci bolo v roku 2005 evidovaných 330 domov, z čoho 40 domov bolo neobývaných. V obci sa nachádzajú bytové domy, v ktorých sa nachádza 30 bytov.

| Tab. 24 Domový a bytový fond (byty, domy) v roku 2005 | | | | |
|--|-------------------|-----------------------|-------------------|-----------------------|
| Ukazovateľ / Domy | Domy spolu | Neobývané domy | Byty spolu | Neobývané byty |
| Počet domov | 330 | 40 | 30 | 0 |
| OcÚ Jasenica | | | | |

Ukazovatele úrovne bývania a vybavenosti boli nasledovné: na jeden byt v obci v priemere pripadalo 3 osoby, pričom na jednu osobu pripadlo v priemere 23,3 m².

| Tab. 25 Ukazovatele úrovne bývania a vybavenosti domácností | | | | | |
|--|---|---|--|--|---|
| Ukazovateľ | Priemerný počet | | | | Podiel trvalo obývaných bytov s 3+ obytnými miestnosťami (v %) |
| | trvalo bývajúcich osôb na 1 trvalo obývaný byt | m² obytnej plochy na 1 trvalo obývaný byt | obytných miestností na 1 trvalo obývaný byt | m² obytnej plochy na osobu | |
| Obec Jasenica | 3 | 70 | 3 | 23,3 | 80 |
| OcÚ Jasenica | | | | | |



Základným zámerom obce v oblasti bývania je zabezpečiť rozvoj bývania vo všetkých jeho zložkách. Stratégiu rozvoja bývania je potrebné založiť na usmerňovaní a zosúladiení verejných a súkromných aktivít, finančných, územných a ľudských zdrojov. Vychádzať je nutné pri tom zo schváleného Programu rozvoja bývania, Ministerstvom výstavby a regionálneho rozvoja SR vydaných Smerníc na poskytovanie dotácií na obstaranie nájomných bytov, na odstraňovanie systémových porúch bytových domov, zo schváleného zákona NR SR č. 124/1996 o Štátnom fonde rozvoja bývania, v znení neskorších úprav a k nemu schválených predpisov a zo Sektorového operačného plánu pre oblasť rozvoja bývania, vypracovaného Ministerstvom výstavby a regionálneho rozvoja SR na obdobie rokov 2000 – 2006.

Strategickým cieľom bytovej výstavby by malo byť – dosiahnuť bežný európsky štandard. Bývanie pre mladé rodiny, obyvateľov žijúcich pod hranicou sociálneho minima a prestárlych občanov by malo byť porovnateľné so sociálnou výstavbou v krajinách EÚ.

2.9 PODNIKATEĽSKÉ SUBJEKTY

V obci pôsobí niekoľko podnikateľských subjektov. Vo väčšine prípadov sa jedná o malých a drobných podnikateľov a živnostníkov, ktorý sa orientujú predovšetkým na poskytovanie služieb občanom v obci. Hlavným podnikateľským subjektom v obci je poľnohospodársky podnik, ktorý sa zameriava na živočíšnu a rastlinnú výrobu.

Tab. 26 Podnikateľské subjekty v obci k 31. 8. 2006

| Firma | Odvetvie |
|---|--|
| SPRINKLER DESIGN, s.r.o. | projektovanie, výroba a montáž stabilného hasiaceho zariadenia |
| Anton Babiar | výroba jednoduchých výrobkov z dreva |
| Zuzana Sekáčová | veľkoobchod so živými zvieratami |
| Branislav Miniarik "POTRAVINY MIX" | maloobchodný predaj |
| Jana Kalašová | účtovníctvo |
| OR SR | |

Funkciu zásobovania obce základným spotrebným tovarom plní 1 samoobslužná predajňa.

2.10 KULTÚRA

Kultúra v obci je samozrejmosťou a nevyhnutnou podmienkou ponuky kultúrno-spoločenského vyžitia sa vlastných obyvateľov, ale aj prejavom cielenej kultúrnej ponuky širšej návštevníckej verejnosti danej obce. Je prejavom a symptómom spoločenskej úrovne a kultúrnej vyspelosti daného sídla a regiónu.

Celkové ročné výdavky na zabezpečenie kultúry v obci prezentuje nasledujúca tabuľka.

Tab. 5 Výdavky na zabezpečenie kultúry v obci od roku 2001 do 2005 (v tis.).

| Ukazovateľ/Rok | 2001 | 2002 | 2003 | 2004 | 2005 |
|----------------|------|------|------|------|------|
| Výdavky | 20 | 30 | 30 | 40 | 90 |
| OcÚ Jasenica | | | | | |

Na uskutočňovanie kultúrnych aktivít je k dispozícii obyvateľom v obci kultúrny dom. Uvedená stavba je však v zlom technickom stave. Hlavným problémom je zvetraná strešná krytina. Dom kultúry je súčasťou multifunkčného objektu, v ktorom sídli aj obecný úrad. Potrebná je výmena strešnej krytiny. Súčasná strešná krytina na mnohých miestach vplyvom poveternostných vplyvov zvetrala a dažďová voda presakuje do interiéru budovy. Uvedené umocňuje plochý ráz strechy, ktorý neumožňuje dostatočný odtok zrážkovej vody.

Aj napriek zlému technickému stavu však budova slúži na uskutočňovanie pravidelných i nepravidelných kultúrnych aktivít. Z pravidelných kultúrnych akcií sa v obci usporadúvajú slávnosti pri príležitosti dňa detí, dňa matiek, atď.. Do budúcnosti plánuje obec zaviesť viacero pravidelných kultúrnych akcií, ako Dni obce, prípadne družobné kultúrne slávnosti s príslušnými obcami v Českej republike.

V obci sa nachádza kostol, ktorý pokrýva duchovnú stránku kultúrneho života v obci.



2.11 ŠKOLSTVO A VZDELANIE

Na základe zákona č. 416/2001 Z. z. o prechode niektorých pôsobností z orgánov štátnej správy na obce a na vyššie územné celky s účinnosťou od 1. 7. 2002 prešli materské školy, základné školy a základné umelecké školy do zriaďovateľskej pôsobnosti obcí a miest.

Tab. 27 Celkové výdavky materskej školy od roku 2000 do roku 2005.

| Ukazovateľ/Roky | 2001 | 2002 | 2003 | 2004 | 2005 |
|-----------------|------|------|------|------|------|
| Počet žiakov | 22 | 22 | 31 | 22 | 33 |
| OcÚ Jasenica | | | | | |

V obci pôsobí jedna základná škola a jedna materská škola, ktoré sa nachádzajú v zriaďovateľskej pôsobnosti obce. Materská škola sídli v budove základnej školy. V súčasnosti ju navštevuje 33 detí. Počet žiakov v základnej škole bol 37. Škola je vybavená počítačovou učebňou s počítačmi a s pripojením na Internet. V čase mimo vyučovania ju môžu obyvatelia obce navštevovať za účelom vyhľadávania pracovných príležitostí.

Tab. 28 Celkový počet žiakov v základnej škole od roku 2001 do 2005.

| Ukazovateľ/Roky | 2001 | 2002 | 2003 | 2004 | 2005 |
|-----------------|------|------|------|------|------|
| Počet žiakov | 42 | 42 | 41 | 42 | 37 |
| OcÚ Jasenica | | | | | |

Čo sa týka ostatného materiálneho vybavenia, postupne zastaráva a stáva sa nevyhovujúcim z hľadiska jeho ďalšieho využitia na pedagogické účely.

V priebehu budúcich rokov obec plánuje postupnú obnovu a doplnenie materiálneho vybavenia, aby škola spĺňala bežné štandardy základných škôl. Celkové výdavky od roku 2002 do roku 2005 prezentuje nasledujúca tabuľka.

Tab. 29 Celkové výdavky základnej školy od roku 2001 do roku 2005 (v tis. Sk).

| Ukazovateľ/Roky | 2001 | 2002 | 2003 | 2004 | 2005 |
|--------------------|------|------|------|------|------|
| Výdavky bežné | - | 1440 | 1390 | 1380 | 1363 |
| Výdavky kapitálové | - | 0 | 1233 | 0 | 32 |
| OcÚ Jasenica | | | | | |

Z dôvodu nízkych finančných možností obce a nedostatočných normatívnych príspevkov na žiaka z ministerstva školstva SR (ktoré nepostačujú ani na úhradu bežných výdavkov spojených s činnosťou školy), sa predpokladá uskutočňovanie investičných projektov v súvislosti s rekonštrukciou školy v dlhšom časovom období, prípadne s pomocou štrukturálnych fondov Európskej únie. V priebehu programového obdobia bude potrebné kompletne rekonštruovať (strešná krytina, okná spôsobujúce vysoký únik tepla vo vykurovacom období - výmena okien a zateplenie budovy). Predpokladá sa aj rekonštrukcia sociálnych zariadení.

2.12 SOCIÁLNA SFÉRA

Sociálne služby sa poskytujú v zariadeniach sociálnych služieb, ktorých zriaďovateľmi je obec, fyzické a právnické osoby, a ostatné orgány miestnej štátnej správy a samosprávy. Tie poskytujú sociálnu pomoc v zmysle zákona NR SR č. 195/1998 Z. z. v znení neskorších predpisov. Nasledujúca tabuľka prezentuje výdavky obce na zabezpečenie sociálnych služieb.

Tab. 30 Celkové výdavky obce na zabezpečenie sociálnych služieb od roku 2000 do roku 2004 (v tis. Sk).

| Ukazovateľ/Roky | 2001 | 2002 | 2003 | 2004 | 2005 |
|-----------------|------|------|------|------|------|
| Výdavky | - | - | - | - | 450 |
| OcÚ Jasenica | | | | | |

Obec zabezpečuje sociálne služby pre svojich obyvateľov sama. V súčasnosti poskytuje opatrovateľskú starostlivosť pre obyvateľov hlavne v dôchodkovom veku.



2.13 ZDRAVOTNÍCTVO

V obci sa nenachádza zdravotné stredisko, ani ordinácia praktického lekára. Obyvatelia môžu využívať zdravotnícke služby susednej obci Papradno, pre ktorú je spádovou obcou v tejto oblasti. Pre uskutočnenie závažnejších zdravotníckych operácií majú obyvatelia k dispozícii zdravotnícke zariadenia v Považskej Bystrici.

2.14 ŠPORT

Obyvatelia majú v obci relatívne dobré možnosti športového vyžitia. K dispozícii je hlavne futbalové ihrisko, ktoré aj intenzívne využívajú. V súčasnosti je vo výstavbe objekt určený pre potreby športových podujatí a samotných športovcov. Ide o šatne a hygienické zariadenia. Obec plánuje do budúcnosti s výstavbou ďalšieho multifunkčného športového ihriska. Obyvatelia majú k dispozícii aj lyžiarsky vlek. V oblasti športových aktivít, ktoré sa neviažu na vybudovanú (resp. absentujúcu) športovú infraštruktúru, obec a jej okolie ponúka široké možnosti. V letných mesiacoch ide predovšetkým o horskú cykloturistiku, pešiu turistiku (značkové turistické trasy v oblasti Javorníkov), poľovníctvo a rybolov.

2.15 UBYTOVACIE ZARIADENIA

V súčasnosti sa v obci nenachádza špecializované ubytovacie zariadenie. Návštevníci obce majú možnosť ubytovať sa aj na súkromí, resp. v chatách nachádzajúcich sa v katastrálnom území obce.

2.16 STRAVOVACIE A REŠTauračné SLUŽBY

Stravovacie a reštauračné služby sú poskytované v miestnych pohostinstvách, ako aj niektorých ubytovacích zariadeniach. V obci chýba reštauračné zariadenie, ktoré by v tradičnom prostredí poskytovalo príležitostným ale aj ostatným návštevníkom obce tradičné jedlá typické pre túto oblasť.

2.17 CESTOVNÝ RUCH

V okolí Jasenice sú podmienky vhodné ako pre letnú, tak aj pre zimnú turistiku. Desiatky značených turistických chodníkov, cyklistických trás a lyžiarske zjazdovky, to všetko nájdete v blízkom okolí. V zimných mesiacoch je k dispozícii lyžiarske stredisko Podjavorník. Nachádza sa 10 km od Papradna. Štyri vleky z toho jeden detský. K dispozícii sú ubytovacie a stravovacie zariadenia. Ďalej sa tu nachádza lyžiarske stredisko Horná Mariková v blízkosti Chaty pod Roháčom. K dispozícii je jeden 350m vlek. Ski centrum Čertov je stredisko so štyrmi zjazdovkami o celkovej dĺžke 3 km, umelým osvetlením (300m), 3 vlekmami a stravovacími zariadeniami. V čase letnej turistiky sú k dispozícii značené turistické trasy od Javorníkov až po Strážovské vrchy.

Z architektonických pamiatok sa v obci nachádza:

Kaštieľ

Kaštieľ, najstaršia budova v obci, bol postavený zásluhou rodu Suňogovcov. Dokončený bol v roku 1618 ako renesančná stavba. V 18. storočí bol kaštieľ zbarokizovaný a ďalšie úpravy stavby sa robili ešte aj v 19. a 20. storočí. Kaštieľ dlhé roky chátral. Vďaka európskym fondom a pracovitosti obyvateľov sa v roku 2005 podarilo kaštieľ zrekonštruovať. V jeho priestoroch sa nachádza vlastivedné múzeum presunutého z kaštieľa v Orlovom.

Kostol

K významným pamiatkam obce patrí aj kostol s krásnym zdobeným oltárom. Pred kostolom stojí lipa, ktorá je evidovaná ako chránený prírodný výtvor. Obvod kmeňa má 510 cm a je vysoká 31 metrov.



2.18 REKAPITULÁCIA ROZPOČTU OBCE ZA ROKY 2001 – 2005

V sledovanom období vykazovalo hospodárenie obce rovnomerný vývoj.

Tab. 31 Prehľad hospodárenia obce v období od 2001 – 2005 (tis.Sk).

| Ukazovateľ / Roky | 2001 | 2002 | 2003 | 2004 | 2005* |
|---------------------------|-------|-------|--------|--------|--------|
| Bežné príjmy | 3 136 | 3 940 | 13 126 | 14 662 | 14 838 |
| Kapitálové príjmy | 99 | 288 | 1 233 | 4 801 | 31 593 |
| Príjmy spolu | 3 235 | 4 228 | 14 359 | 19 463 | 46 431 |
| % plnenia príjmov | 100 | 100 | 100 | 100 | 100 |
| Bežné výdavky | 2 662 | 3 769 | 12 701 | 13 976 | 13 077 |
| Kapitálové výdavky | 401 | 269 | 1 418 | 5 128 | 32 861 |
| Výdavky spolu | 3 063 | 4 038 | 14 119 | 19 104 | 45 938 |
| % plnenia výdavkov | 100 | 100 | 100 | 100 | 100 |
| Zisk/strata | 172 | 190 | 240 | 359 | 493 |

OcÚ Jasenica

Ako prezentuje tabuľka, v každom roku sledovaného obdobia hospodárila obec s kladným hospodárskym výsledkom. V roku 2005 vykázala obec prebytok rozpočtu vo výške 493, ktorý bol v sledovanom období najvyšší spomedzi všetkých rokov. Vzhľadom na veľkosť obce možno hospodárenie obce považovať za veľmi pozitívne s tendenciou trvalej stability zabezpečenia všetkých potrebných samosprávnych funkcií. Nasledujúca tabuľka prezentuje stav majetku obce k 31.12.2005. Obec disponovala týmto majetkom:

Tab. 32 Prehľad majetku obce v roku 2005 k 31.12. v mil. Sk.

| Majetok | Suma (v Sk) |
|----------------------|-------------|
| Software | 238 |
| Pozemky | 715 |
| Stavby | 26 889 |
| Ostatný HIM | 2 778 |
| Spolu majetok | 30 620 |

OcÚ Jasenica

Najväčší podiel majetku obce pripadal na hmotný investičný majetok. K uvedenému termínu disponovala obec stavbami v hodnote 26,889 mil. Sk. Ostatný hmotný investičný majetok bol ohodnotený na 2,778 mil. Sk. Obec k uvedenému dátumu disponovala pozemkami v hodnote 715 tis. Sk.

2.19 SAMOSPRÁVA

Vzťah samospráva – občan si vyžaduje vypracovať projekt klientského prístupu riešiaci ako, vzťah zamestnancov úradu, tak aj poslancov ku občanom a návštevníkom obce. Nasledujúca tabuľka prezentuje celkové výdavky na chod samosprávy v tis. Sk.

Tab. 33 Výdavky obce na chod samospráva od 2001 do 2005

| Ukazovateľ/Rok | 2001 | 2002 | 2003 | 2004 | 2005 |
|----------------|------|------|------|------|------|
| Obec | 1330 | 1308 | 1662 | 1935 | 1956 |

OcÚ Jasenica

Vývoj celkových výdavkov v sledovanom období zaznamenáva mierne rastúci trend. Od roku 2001 do roku 2005 vzrástol objem vynaložených prostriedkov na chod samosprávy 47 %. Nárast výdavkov bol kompenzovaný nárastom príjmov z podielových daní a miestnych poplatkov, ktorých výšku prezentuje nasledujúca tabuľka.

Tab. 34 Príjmy obce z podielových daní a poplatkov od 2001 do 2005 (v tis. Sk).

| Ukazovateľ/Rok | 2001 | 2002 | 2003 | 2004 | 2005 |
|-----------------------|------|------|------|------|------|
| Podielové dane | 1539 | 1648 | 1692 | 1965 | 3995 |



| | | | | | |
|-------------------------|-----|-----|-----|-----|-----|
| Miestne poplatky | 250 | 259 | 473 | 495 | 535 |
| OcÚ Jasenica | | | | | |

S výkonom svojich samosprávnych funkcií súvisí aj zabezpečovanie komunálnych služieb v obci. Nasledujúca tabuľka prezentuje výdavky obce Jasenica na zabezpečenie týchto služieb. Najväčší podiel výdavkov pripadal na zabezpečenie verejného osvetlenia.

Tab. 35 Výdavky obce na zabezpečenie komunálnych služieb 2001 do 2005.

| Ukazovateľ / Rok | 2001 | 2002 | 2003 | 2004 | 2005 |
|---------------------------------|------|------|------|------|------|
| Úprava verejných priestranstiev | 40 | 53 | 50 | 65 | 52 |
| Údržba miestnych komunikácií | 223 | 580 | 33 | 23 | 39 |
| Cintorínske služby | 29 | 6 | 37 | 52 | 55 |
| Verejné osvetlenie | 138 | 141 | 152 | 254 | 155 |
| iné | 27 | 35 | 55 | 48 | 52 |
| OcÚ Jasenica | | | | | |

Najmenej výdavkov bolo vynaložených na zabezpečenie cintorínskych služieb, ktoré sa týkali v prevažnej miere údržby verejných priestranstiev v areály cintorína. Nasledujúca tabuľka prezentuje príslušnosť občanov obce Jasenica k jednotlivým orgánom špecializovanej štátnej správy.

Tab. 36 Spádovosť obce (31.12.2004).

| | |
|---|-------------------|
| Sídlo matričného úradu | Jasenica |
| Sídlo pracoviska daňového úradu | Považská Bystrica |
| Sídlo pracoviska Obvodného oddelenia policajného zboru | Považská Bystrica |
| Sídlo Okresného súdu | Považská Bystrica |
| Sídlo Okresného riaditeľstva Hasičského a záchranného zboru | Považská Bystrica |
| Sídlo pracoviska obvodného úradu | Považská Bystrica |
| Sídlo Územnej vojenskej správy | Trenčín |
| Sídlo územného Úradu práce, sociálnych vecí a rodiny | Považská Bystrica |
| Sídlo Obvodného úradu životného prostredia | Považská Bystrica |
| www.statistics.sk | |

Väčšina orgánov štátnej správy sídli v okresnom meste Považská Bystrica. Sídlo matričného úradu sídli priamo v obci.



3 VÍZIA OBCE

Obec Jasenica bude obcou, ktorá bude vyvážene zabezpečovať podmienky pre harmonický život všetkých kategórií svojich obyvateľov. Obec sa stane významným strediskom cestového ruchu, a bude vyvážene a ohľaduplne využívať svoje prírodné bohatstvo za účelom jeho ekonomického a ekologického zvel'ad'ovania. V súvislosti s rozvojom cestovného ruchu sa bude snažiť čo najlepšie prezentovať svoje kultúrne tradície a zvyklosti v duchu rozvoja kultúrneho povedomia nielen vo svojom regióne, ale aj za hranicami Slovenskej republiky. Z hospodárskeho hľadiska obec vytvorí priaznivé podmienky na rozvoj tradičných výrobných a nevýrobných odvetví, pre ktorých rozvoj má obec najväčší potenciál – drevársky priemysel a cestovný ruch.



4 PRIORITNÉ ROZVOJOVÉ OBLASTI OBCE

Strategický plán hospodárskeho a sociálneho rozvoja obce pre uvažované obdobie predstavuje rozsiahly komplex analýz a opatrení. V každom období niektoré opatrenia podmieňujú realizovanie iných. Niektoré sa musia považovať za dôležitejšie pre havarijný stav predmetnej veci, niektoré sú ešte prednostnejšie z hľadiska potrieb a záujmu tej alebo onej skupiny obyvateľov. Limitujúci faktor – dostatok finančných prostriedkov nemôže byť dôvodom pre neurčenie strategického cieľa. Už tým že je definovaný napomôže smerovaniu rozvoja. Spracovatelia vychádzajúc z prieskumu a analýzy existujúceho stavu, pri zachovaní princípov všeobecného konsenzu a vzájomnej vyváženosti, považujú za prioritné rozvojové oblasti nasledovné:

1. Hospodárstvo a vedecko-technický rozvoj

Priority v oblasti rozvoja hospodárstva a vedecko-technického rozvoja spadajú predovšetkým do vytvárania pozitívnych predpokladov na rozvoj podnikateľských aktivít. Ide o vymedzenie priemyselných zón v obci, príprava pozemkov a zabezpečenie technickej infraštruktúry. V prípade existujúcich priemyselných zón ide hlavne o rekonštrukciu zóny - areálu poľnohospodárskeho podniku s ohľadom na vytvorenie podmienok jej patričného rozšírenia.

2. Technická infraštruktúra

Rozvoj a udržiavanie technickej infraštruktúry je nevyhnutné z hľadiska prívlu investícií v oblasti priemyslu a rozvoja cestovného ruchu, ako aj udržania požadovanej životnej úrovne obyvateľstva. Ide hlavne o zabezpečenie infraštruktúry do oblastí, ktoré sú potenciálne najvhodnejšie na rozvoj cestovného ruchu.

3. Životné prostredie

Trvalo udržiavané životné prostredie je významným ukazovateľom kvality života. Dlhodobé udržiavanie, ale aj skvalitňovanie prírodného prostredia, je spoločným cieľom všetkých obyvateľov obce. Monitorovaná kvalita vody a ovzdušia. Optimalizácia nakladania s odpadmi. Informovanosť obyvateľov o životnom prostredí. Propagácia okolitých CHKO Kysuce a pohoria Javorníky.

4. Sociálna oblasť a zdravotníctvo

Pokračujúci trend rastu podielu seniorov na počte obyvateľov musí byť sprevádzaný podmienkami, ktoré umožnia dôstojnejšie prežitie zvyšku života. Veková skladba obyvateľov je sprevádzaná väčším výskytom špecifických chorôb.

5. Školstvo a šport

Zlepšenie technického stavu a vybavenia školy. Údržba a skvalitnenie športového areálu ako aj príslušných ihrísk. Komplexná rekonštrukcia futbalového ihriska s príslušenstvom a dostavba budovy šatní so sociálnymi zariadeniami.

6. Kultúra

Trvalé pôsobenie na kultúrne povedomie obyvateľov širokou paletou kultúrnych aktivít organizovaných externými subjektami ale aj miestnymi kultúrnymi spolkami. Existencia dôstojných priestorov pre kultúrne aktivity je prvoradá povinnosť obce. Prieběžná a kreatívna propagácia podujatí má vplyv na imidž obce a tým aj na cestovný ruch. Kultúrne tradície budú šírené aj prostredníctvom cezhraničnej spolupráce.



7. Cestovný ruch a public relation

V rámci rozvoja cestovného ruchu je potrebné spracovať koncepciu regionálnej spolupráce s okolitými turistickými lokalitami a domácimi a zahraničnými cestovnými kancelárkami. Nevyhnutnou je taktiež propagácia obce a to najmä prostredníctvom www - stránky.



5 SWOT ANALÝZY

Nasledujúca SWOT analýzy sa zameriavajú na silné, slabé stránky, príležitosti a riziká prioritných rozvojových oblastí. Na ich základe budú formulované hlavné rozvojové ciele.

- 5.1 Hospodárstvo a vedecko-technický rozvoj.
- 5.2 Technická infraštruktúra.
- 5.3 Životné prostredie.
- 5.4 Sociálna oblasť a zdravotníctvo.
- 5.5 Školstvo a šport.
- 5.6 Kultúra.
- 5.7 Cestovný ruch a public relations.

Analýza SWOT

Analýza SWOT pomôže zamerať pozornosť na kľúčové oblasti vo vnútri obce. Využitá bude hlavne pri budovaní jej silných stránok, odstraňovaní slabých stránok alebo ich akceptovaní (pokiaľ ich nie je možné odstrániť), využívaní príležitostí a vyrovnaní sa s rizikami vonkajšieho prostredia. SWOT analýza bude základným dokumentom a východiskom pre tvorbu stratégie obce a strategického plánovania.

Analýza silných a slabých stránok sleduje súčasný stav z hľadiska vnútorných faktorov, odhaľuje, čo je v obci pozitívne a negatívne. Silnou stránkou obce sú jej prirodzené dispozície a akákoľvek konkurenčná výhoda. Slabou stránkou je to, čo obci chýba, alebo čo sa robí nedostatočne v porovnaní s inými.

Analýza príležitostí a ohrození sa zameriava na budúci rozvoj obce z hľadiska vonkajších faktorov, určuje možnosti rozvoja a riziká, s ktorými treba rátať. Príležitosťou obce je akýkoľvek pozitívny trend, ktorý môže byť impulzom pre jej ďalší rozvoj v prípade, že sa nájdu zdroje na jeho realizáciu a bude oň záujem. Ohrozením obce sú akékoľvek nevýhodné trendy alebo smery vývoja na úrovni miestnej ale aj regionálnej, národnej či celosvetovej, ktoré ju v negatívnom smere ovplyvňujú.

Syntéza výsledkov analýzy SWOT porovná vonkajšie hrozby a príležitosti s vnútornými silnými a slabými stránkami. Ich kombináciou a prienikom vznikne stratégia ako vyvažujúci faktor, ktorý uvedie obec do súladu s jej okolím. Vzhľadom na rozdielny význam a váhu jednotlivých analyzovaných položiek bude mať obec k dispozícii rozličné varianty stratégie:

- 1.Stratégia SO - najatraktívnejší strategický variant. Obec si ju zvolí ak, prevažujú sily nad slabosťami a príležitosti nad hrozbami. Odporúča sa ofenzívna stratégia z pozície sily.
- 2.Stratégia ST - stratégia silnej, ktorá sa nachádza v nepriaznivom prostredí. Odporúča sa defenzívna stratégia, ktorou si obec chráni už vydanú pozíciu.
- 3.Stratégia WO - túto stratégiu si volí, ak prevažujú slabosti nad silami, nachádza sa však v atraktívnom prostredí. Aby obec využila naskytujúce sa príležitosti, na ktorých zvládnutie nemá dostatok vnútorných schopností, snaží sa postupne posilňovať svoju pozíciu a odstrániť nedostatky.
- 4.Stratégia WT - vhodná pre obec, ktorá je slabá a navyše sa nachádza v neatraktívnom prírodnom a sociálno-ekonomickom prostredí.



5.1 HOSPODÁRSTVO A VEDECKO-TECHNICKÝ ROZVOJ

| Silné stránky | Slabé stránky |
|--|---|
| <ul style="list-style-type: none"> - existencia vhodných plôch pre budovanie priemyselných zón, prípadne rozšírenie súčasných v spodnej časti katastra obce, - dostatok pracovnej sily, ktoré sú k dispozícii pre priemyselne zamerané podniky, - prítomnosť firiem s dobrým rozvojovým potenciálom, - okolité životné prostredie umožňujúce rozvoj cestovného ruchu, - v blízkosti obce prechádzajúce cesta diaľničného typu D1 prepájajúca severnú a juhozápadnú časť Slovenska medzinárodného významu, - výhodná geografická poloha obce v blízkosti okresného mesta Považská Bystrica, - rýchla dostupnosť krajského mesta Trenčín, - prítomnosť železničnej dopravy cca. 3 km od obce, - vysoký podiel obyvateľstva v produktívnom veku, - zvyšujúci sa stav obyvateľov v predproduktívnom a produktívnom veku, - blízko alokované strediská cestovného ruchu - Podjavorník, - existencia stravovacieho zariadenia s kapacitou 150 osôb, - existujúce nájomné byty vo vlastníctve obce, - zrekonštruovaný kaštieľ v centre obce, - blízko alokované strážovské vrchy, - rozvinutá živočíšna výroba - hovädzí dobytok a ošípané, - rozvinutá rastlinná výroba - TTP, obilniny, - dostatočný počet živnostníkov zaoberajúcich sa stolárskymi prácami a poskytovaním služieb pre obyvateľov, | <ul style="list-style-type: none"> - nevyriešené vlastnícke vzťahy k pozemkom a stavbám, ktoré sa môžu stať prekážkou pri rozvoji podnikateľských aktivít, - absencia vlastných prírodných zdrojov, - absencia ubytovacích kapacít, - absencia podnikateľských subjektov s majetkovou účasťou obce, - nízky rozpočet obce nedovoľuje v dostatočnej miere podporovať podnikateľské aktivity obyvateľstva, - chýba informačný systém na komunikáciu samospráva – podnikatelia - občania, - nedostatok investičného kapitálu z vlastných zdrojov, - vysoká finančná záťažnosť a administratívne bariéry obmedzujúce rozvoj podnikania, - nedostatočné využitie existujúcich výrobných kapacít, - nedostatočná miera tvorby finančných zdrojov u fyzických osôb, ktorá zabraňuje rozvoju podnikateľských aktivít, - nedostatočná podpora poľnohospodárskych podnikov, - nedostatočná miera tvorby finančných zdrojov na nákup a inštaláciu moderných efektívnych výrobných technológií, |
| Príležitosti | Ohrozenia |
| <ul style="list-style-type: none"> - dostatok ľudských zdrojov s dostatočnými skúsenosťami v oblasti poľnohospodárstva, - existencia vhodných podmienok na rozvoj poľnohospodárstva, - maximálna podpora podnikateľov a vytváranie vhodných podnikateľských podmienok, - ideálne podmienky na rozvoj cestovného ruchu, - ideálna poloha obce Jasenica vo vzťahu k hlavným dopravným ťahom a dôležitým lokálnym sídlam, - rozvoj technickej infraštruktúry, - rozvoj informačných technológií – lepší prístup k informáciám, - výstavba ubytovacích kapacít, - výstavba menšieho lyžiarskeho strediska, - výstavba autocampingu v lokalite "Chmelové", - zlepšenie prístupu malých a stredných podnikateľov k financiam, - možnosť vstupu zahraničných investorov do existujúcej infraštruktúry v priemysle, - možnosť získania finančných prostriedkov z fondov EU, - rozvoj environmentálne vhodných technológií, - zahraničné investície, - podpora rozvojových investícií, - vytvorenie nových pracovných miest najmä v malom a strednom podnikaní a službách, - spájanie pravidelných, tradičných kultúrnych aktivít s podnikateľskými aktivitami, resp. organizovanie kultúrnych aktivít pre podnikateľské účely (poznávacia a kultúrna turistika), - zlepšenie vzdelanostnej úrovne obyvateľstva môže byť hybnou silou rozvoja podnikateľských aktivít, | <ul style="list-style-type: none"> - pomalá výstavba, modernizácia a rekonštrukcia technickej infraštruktúry, - administratívne opatrenia obmedzujúce plnohodnotný rozvoj cestovného ruchu, - veľká administratívna náročnosť pre získanie financií zo štátnych dotácií a z fondov EU, - nedostatok investičného kapitálu, - neochota obyvateľov uskutočňovať podnikateľské aktivity, - neochota obyvateľov investovať do ďalšieho vzdelávania, |



5.2 TECHNICKÁ INFRAŠTRUKTÚRA

| Silné stránky | Slabé stránky |
|--|---|
| <ul style="list-style-type: none">- vybudovaná sieť na rozvod elektrickej energie,- vyhovujúci stav rozvodnej elektrickej siete,- digitálna telefónna ústredňa,- dostatočný počet prípojek bytových jednotiek do pevnej telefónnej siete - 200,- dažďová kanalizácia rozpracovaná na 50 %,- existencia vlastného prameňa pitnej vody, ktorý je možné využiť ako zdroj pitnej vody pre obecný vodovod,- existencia domu smútku,- dobré prepojenie obecnej komunikácie na hlavnú cestnú sieť,- dostupná železničná sieť, len cca. 3 km od katastra obce,- existencia verejného osvetlenia,- existencia vhodných plôch na rozvoj IBV,- z funkčného hľadiska veľmi vyhovujúci systém regionálnej autobusovej a železničnej dopravy,- kompletná plynofikácia obce,- existencia verejného rozhlasu,- dostupnosť informačnej siete Internet mimo vyučovacích hodín v budove základnej školy, | <ul style="list-style-type: none">- nevyhovujúci stav verejného osvetlenia, potreba dobudovania,- absencia vodovodnej siete,- nedostatočné pokrytie signálom mobilných operátorov - Orange - 55 % a T - mobile 30 %,- absencia splaškovej kanalizačnej siete,- absencia ČOV,- nevyhovujúci stav zastávok SAD,- absencia chodníkov popri cestách,- absencia spevnených komunikácií v časti "Záplotie", "Ku pútnikovi" a "Pod záhradkami",- zlý technický stav miestnych komunikácií, ktoré sú vplyvom poveternostných podmienok v značnom štádiu zvetrania,- absencia asfaltového povrchu pred kaštieľom - parkovisko,- absencia parkovacích plôch v okolí cintorína,- absencia chodníkov na miestnom cintoríne,- zlý technický stav miestneho verejného rozhlasu,- nevyhovujúci stav korýt miestnych tokov,- negatívny stav nehnuteľného majetku obce – obecný úrad, základná škola, ...,- nedostatok finančných prostriedkov na údržbu technickej infraštruktúry,- nedostatok regionálneho digitálneho obsahu a nedostupnosť vysokokvalitných informačných služieb verejnými alebo súkromnými operátormi,- nízka penetrácia užívateľov Internetu (v dôsledku vysokých cien),- absencia vysokorýchlostného Internetu, |
| Príležitosti | Ohrozenia |
| <ul style="list-style-type: none">- výstavba vodovodnej siete,- výstavba kanalizácie a ČOV,- dostavba dažďovej kanalizácie,- vybudovanie miestneho bezdrôtového rozhlasu,- rekonštrukcia mostov a lávok,- rekonštrukcia miestnych komunikácií,- dobudovanie chodníkov popri miestnych komunikáciách,- rekonštrukcia verejného osvetlenia a jeho rozšírenie na neosvetlené časti obce,- zriadenie vysokorýchlostného Internetu DSL, prípadne WI – FI, ktorý by bol významným pozitívnym prvkom pri hľadaní si zamestnania a rozvoji podnikateľských aktivít,- zavedenie elektrických, plynových, vodovodných a kanalizačných prípojek do novej obytnej zóny,- zavedenie elektrických, plynových, vodovodných a kanalizačných prípojek k novým zariadeniam cestovného ruchu,- možnosť získania finančných prostriedkov z fondov EÚ,- využitie významnej geografickej polohy územia z hľadiska prechádzajúcich dopravných koridorov,- zvýšenie počítačovej gramotnosti,- zníženie cien využívania Internetu,- rozvoj ďalších telekomunikačných služieb v konkurenčnom prostredí,- | <ul style="list-style-type: none">- malá miera podpory miest a obcí zo strany štátu,- zhoršujúci sa stav obecných stavieb a komunikácií,- absencia chodníkov popri miestnych cestných komunikáciách,- nevýhodné podmienky čerpania prostriedkov z EÚ fondov,- nevýhodné podmienky čerpania úverových zdrojov z komerčných bánk, |



5.3 ŽIVOTNÉ PROSTREDIE

| Silné stránky | Slabé stránky |
|--|--|
| <ul style="list-style-type: none">- kompletná plynofikácia obce,- CHKO Kysuce vzdialená cca. 10 km od katastra obce,- rozpracovaná dažďová kanalizácia,- kvalitná legislatíva pre nakladanie s KO a DSO,- prírodné bohatstvo s lesmi, pasienkami,- veľké plochy lesov vhodných na rekreáciu,- južne od katastra obce alokovaná CHKO Strážovské vrchy,- vlastný zdroj pitnej vody "Hradište" s kapacitou cca. 2,7 l./s.,- v intraviláne obce regulované koryto riečky Papradnianka,- vysoká hustota vzácnych prírodných úkazov,- existencia separovaného zberu,- zabezpečený systém odvozu a likvidácie komunálneho odpadu,- | <ul style="list-style-type: none">- narastanie individuálnej automobilovej a motocyklovej dopravy,- absencia ochranného pásma vodárenských zdrojov - potrebné zabezpečenie potenciálneho vodného zdroja - Hradište,- nevyhnutné skvalitnenie a zefektívnenie separovaného zberu,- nadmerné využívanie fosílnych palív na vykurovanie bytových objektov- absencia vodovodnej infraštruktúry,- nedobudovaná dažďová kanalizačná sieť,- absencia splaškovej kanalizačnej siete,- absencia ČOV,- nevyhovujúci stav koryta rieky Papradnianka,- v širšom okolí prítomné výrobné prevádzky spôsobujúce nadmernú produkciu polietavých častíc prachu,- prítomnosť medzinárodnej cesty s nadmernou produkciou exhalátov a v zimných mesiacoch aj prachu z posypových materiálov,- nízka miera vynútiteľnosti práva v oblasti ŽP,- nedostatočná informovanosť obyvateľstva o stave ŽP,- nedostatok technických kapacít zberu, dopravy, triedenia, zhodnocovania a likvidácie odpadov,- sídlo ekologicky záťažových prevádzok alokovaných v okrese Považská Bystrica - tepláreň,- kyslé dažde znehodnocujúce lesný porast v okolí,- nadmerné využívanie umelých hnojív spôsobujúce acidifikáciu pôdy,- existencia čiernych skládok,- |
| Príležitosti | Ohrozenia |
| <ul style="list-style-type: none">- kompletná zmena palivovej základne,- úprava verejných plôch,- zabezpečiť efektívny separovaný zber v celej obci,- rekonštrukcia miestnych komunikácií,- výstavba splaškovej kanalizácie,- spustenie ČOV,- výstavba verejnej vodovodnej siete,- dobudovanie miestnej dažďovej kanalizácie,- možnosti materiálového, resp. energetického využitia odpadov pri rešpektovaní duálnych vlastností odpadov,- dôsledné plnenie kvalitne stanovených cieľov v oblasti odpadového hospodárstva,- regulácia koryta miestneho potoka,- výstavba chodníkov popri miestnych komunikáciách,- odstránenie zdrojov znečistenia povrchových a podzemných vôd ohrozujúcich zdroje pitnej vody,- zvýšiť právne vedomie obyvateľstva vo sfére životného prostredia,- výstavba oddychovej zóny v širšom centre obce,- výstavba športovo – rekreačného areálu v obci,- rozvoj ekologického poľnohospodárstva a ekologizácia priemyselnej výroby,- obnoviteľné zdroje energie – geotermálna energia, energia biomasy, veterná energia,- možnosti získania finančných prostriedkov z fondov EÚ,- dodržiavanie noriem EÚ v oblasti produkcie znečisťujúcich látok v priemysle,- | <ul style="list-style-type: none">- zhoršujúci sa stav životného prostredia v dôsledku nadmernej hospodárskej činnosti v ostatných častiach kraja,- zhoršujúci sa stav životného prostredia v dôsledku nadmerného využívania fosílnych palív domácnosťami.- ohrozená kvalita pitných a povrchových vôd,- zhoršenie zdravotného stavu obyvateľstva,- znečistenie ovzdušia veľkými zdrojmi znečistenia,- dopady na zdravotný stav obyvateľov,- zníženie biodiverzity,- pretrvávajúce vykurovanie hlavne tuhými palivami,- nárast množstva vyvázaných odpadov,- nízka disciplína pri nakladaní s odpadmi,- neriešenie problému existencie „čiernych“ skládok, |



5.4 SOCIÁLNA OBLASŤ A ZDRAVOTNÍCTVO

| Silné stránky | Slabé stránky |
|---|--|
| <ul style="list-style-type: none">- opatrovateľská služba zabezpečená obcou,- rozvinutá sieť sociálnych zariadení a služieb v priľahlých sídlach,- dobrá dostupnosť zdravotníckeho zariadenia v susednej obci Papradno,- existencia dobrovoľníckeho hasičského zboru,- | <ul style="list-style-type: none">- nedostatok finančných prostriedkov na rozvoj sociálnych služieb,- absencia domova dôchodcov,- absencia zariadenia poskytujúceho sociálne služby,- absencia ordinácie praktického lekára,- absencia klubu mladých,- absencia klubu dôchodcov,- nedostatok priestorov na zriadenie domova sociálnych služieb,- absencia stravovania pre dôchodcov prípadne sociálne odkázaných,- absencia oddychovej zóny pre seniorov a ostatné vekové kategórie,- ekonomická situácia obyvateľstva zabraňuje častokrát potrebnú návštevu ordinácie praktického a následne špecializovaného lekára,- zdravotný stav obyvateľstva, |
| Príležitosti | Ohrozenia |
| <ul style="list-style-type: none">- možnosť použitia 2% daní daňových subjektov na prioritné potreby zdravotníctva,- výstavba domova dôchodcov alebo zariadenia poskytujúceho sociálne služby,- vymedzenie priestorov pre zriadenie klubu mladých,- vymedzenie priestorov pre zriadenie klubu dôchodcov,- zriadenie obecnej vývarovne,- zlepšenie sociálneho povedomia rómskeho etnika,- zabezpečenie detskej lekárky aspoň 1 x týždenne do obce,- rozšírenie opatrovateľskej služby,- zlepšenie štandardu zdravotníckych zariadení v dostupných zariadeniach,- zakladanie mimovládnych neziskových organizácií poskytujúcich všeobecne prospešné služby,- možnosti získania finančných prostriedkov z fondov EU, | <ul style="list-style-type: none">- rast počtu obyvateľov v seniorskej kategórii,- zhoršujúca sa sociálna situácia niektorých skupín obyvateľstva,- zhoršovanie zdravotného stavu stredného veku,- rast počtu srdcovo-cievnych chorôb,- rast nádorových ochorení tráviaceho traktu,- vysoký výskyt alergických ochorení,- pokles výdavkov na preventívnu zdravotnú starostlivosť, |

5.5 ŠKOLSTVO A ŠPORT

| Silné stránky | Slabé stránky |
|---|--|
| <ul style="list-style-type: none">- existencia materskej školy,- existencia základnej školy,- materská škola po kompletnej rekonštrukcii,- v súčasnosti postačujúca kapacita materskej školy - 32 detí,- existencia obecnej knižnice,- 50 ročná história športu v obci,- kapacita základnej školy 45 žiakov v súčasnosti vyhovuje potrebám obce,- dobré výchovno – vzdelávacie výsledky základnej školy,- základná škola pripojená na sieť Internet,- prítomnosť počítačovej učebne,- dostatok priestorov na výkon vzdelávacej činnosti,- využívanie priestorov škôl a školských zariadení pre verejnosť,- športová plocha za školou slúži v zimných mesiacoch ako ľadové klzisko,- vhodné prírodné podmienky na budovanie infraštruktúry pre zimné športy,- existencia TJ Hradišťan Jasenica s futbalovým a stolnotenisevým oddielom,- existencia futbalového ihriska,- existencia poľovníckych revírov, | <ul style="list-style-type: none">- deficit v materiálno – technickom vybavení školy,- potreba zateplenia budovy základnej školy,- potreba výmeny strešnej krytiny,- potreba výmeny okien na budove základnej školy,- potrebná rekonštrukcia sociálnych zariadení,- nedostatok športových ihrísk v okolí školy - potrebná rekonštrukcia ihriska za budovou školy,- pomalé zavádzanie informačných technológií do školy,- nedostatok moderných učebných pomôcok,- neatraktivnosť učiteľského povolania a neadekvátne finančné ohodnotenie,- deficit finančných prostriedkov znamená sústavné obmedzovanie nákupu nástrojov a zariadení v školstve,- nesystémová reforma vzdelávacej sústavy,- absencia športovo-rekreačnej zóny obce,- nedostatočná starostlivosť o starších občanov, |



| Príležitosti | Ohrozenia |
|--|---|
| <ul style="list-style-type: none">- ďalšie zavádzanie výpočtovej techniky do školy -- zvýšenie počítačovej gramotnosti žiakov a učiteľov,- koordinácia výchovy a vzdelávania so všetkými odbornými inštitúciami,- výstavba oddychovej a športovej zóny v obci,- zefektívnenie spolupráce s okresným mestom Považská Bystrica na regionálnej úrovni,- úprava turistických chodníkov,- výstavba menšieho lyžiarskeho ihriska,- podpora záujmových krúžkov zo strany obce,- možnosť získania finančných prostriedkov z fondov EU, | <ul style="list-style-type: none">- vplyv nežiadúcich javov na deti a mládež (závislosti, konzumné kultúry...),- nedostatok finančných prostriedkov na údržbu existujúcich športových objektov,- nedostatočné materiálne zabezpečenie a podpora talentovanej mládeže v jednotlivých druhoch športov,- nárast sociálnej ohrozenosti mládeže,- nedostatok finančných prostriedkov na výstavbu nových športovo-rekreačných objektov, |

5.6 KULTÚRA

| Silné stránky | Slabé stránky |
|--|--|
| <ul style="list-style-type: none">- dlhoročná história obce, tradície,- prítomnosť kultúrnych pamiatok (kostol, kaštieľ),- rozvoj a uchovávanie kultúrnych tradícií a folklóru,- dobré kultúrne povedomie obyvateľov,- existencia kultúrneho domu v blízkosti obecného úradu,- dostatočná kapacita kultúrneho domu - až 200 osôb,- pravidelné organizované podujatia - stretnutie s dôchodcami, uvítanie Mikuláša, školský večierok,- usporadúvanie divadelných predstavení,- adventná nedeľa v renesančnom kaštieli, | <ul style="list-style-type: none">- nedostatok finančných prostriedkov pre činnosť zariadení a pre ich rozvoj,- chýbajúce tradičné, každoročne organizované kultúrne podujatia,- nerozvinutá kultúrna turistika,- absencia združenia, záujmového krúžku v oblasti kultúry,- negatívny stav kultúrneho domu – potrebná výmena strešnej krytiny, zateplenie budovy,- potrebná rekonštrukcia sociálnych zariadení v priestoroch kultúrneho domu,- slabá propagácia a reklama kultúrnych aktivít obce,- nedostatočné materiálne vybavenie na kultúrne a vzdelávacie podujatia,- chátrajúci stav kultúrnych pamiatok,- neexistencia zariadenie propagujúceho tradičné remeslá z okolia obce, |
| Príležitosti | Ohrozenia |
| <ul style="list-style-type: none">- rekonštrukcia kultúrneho domu,- usporadúvanie Dňa obce,- výstavba otvoreného pódia na námestí obce,- založenie kultúrnych spolkov,- spracovanie ročného programu kultúrnych podujatí,- usporadúvanie výročných kultúrnych podujatí pri príležitosti prvej zmienky o obci,- cezhraničná spolupráca s Českou republikou v oblasti kultúry,- každoročné folklórne slávnosti,- lepšia koordinovanosť a propagácia kultúrnych aktivít obce,- výstavba izby folklóru a zvyklostí obce,- výstavba remeselného dvora,- rozvoj sponzorovania kultúry,- obnova zanikajúcich tradícií,- vydanie multimediálnych propagačných materiálov o obci, jej kultúrnom dedičstve a tradícií,- zefektívnenie spolupráce s okolitými obcami na regionálnej úrovni,- možnosť získania finančných prostriedkov z fondov EU, | <ul style="list-style-type: none">- nezáujem obyvateľov o rozvoj svojho kultúrneho povedomia,- slabá podpora kultúry zo strany štátu a VUC,- posun priorít mládeže ku konzumnej kultúre,- nedostatok finančných prostriedkov na šírenie miestnej kultúry za hranice katastrálneho územia na obce,- neuskutočnená rekonštrukcia kultúrneho domu, |

5.7 CESTOVNÝ RUCH A PUBLIC RELATION

| Silné stránky | Slabé stránky |
|---|---|
| <ul style="list-style-type: none">- bohaté kultúrne dedičstvo,- prírodné krásy v okolí obce,- CHKO Kysuce,- Javorníky, | <ul style="list-style-type: none">- málo rozvinutý cestovný ruch,- chýba rekreačné zázemie obce,- absencia ubytovacích kapacít,- nedostatočne rozvinutá športová infraštruktúra, |



| | |
|---|--|
| <ul style="list-style-type: none">- južne od obce alokované strážovské vrchy s Manínskou tiesňavou,- existencia renesančného kaštieľa so stálou expozíciou v centre obce,- historická pamiatka - barokový kostol,- existencia stravovacieho zariadenia,- veľký počet povrchových prírodných útvarov,- strategická východisková poloha na poznávacie výlety do širšieho okolia obce,- existencia vhodných plôch pre budovanie zariadení pre zimné športy,- početné množstvo turistických chodníkov,- početné množstvo cykloturistických trás,- existencia poľovníckeho revíru, | <ul style="list-style-type: none">- nedostatočná propagácia goodwillu a CR obce,- neexistencia www stránky obce,- nedostatočné služby v oblasti cestovného ruchu,- slabá kooperácia s cestovnými kancelármi,- slabá propagácia tradičných umení a remesiel v obci,- nedostatok športovísk potenciálne využiteľných návštevníkmi obce, |
| Príležitosti | Ohrozenia |
| <ul style="list-style-type: none">- možnosť rozvíjať agroturistiku,- výstavba lyžiarskeho vleku s príslušenstvom,- výstavba Autocampingu v lokalite "Chmeľové",- výstavba ubytovacích zariadení v nadväznosti na novovzniknutú infraštruktúru,- možnosť rozvoja oddychovej turistiky v okolí- možnosti rozvoja cykloturistických, jazdeckých a náučných chodníkov,- vytypovanie lokality na rozvoj rekreačných aktivít,- výstavba rekreačného zariadenia v majetku obce,- výstavba rekreačného príslušenstva pri rekreačnom zariadení,- spracovať multimedialne propagačné materiály obce v rôznych jazykových mutáciách,- zefektívnenie spolupráce s okolitými obcami na regionálnej úrovni,- možnosť získania finančných prostriedkov z fondov EU- rozvíjať rodinnú rekreáciu,- vypracovať projekt obnovy nevyužívaných objektov pre CR, | <ul style="list-style-type: none">- prítomnosť NP výrazne obmedzí rozvoj aktivít cestovného ruchu v obci,- nízka tvorba disponibilných zdrojov ekonomických subjektov zamedzí rozvoju podnikateľských aktivít,- náročné získavanie úverových zdrojov,- neochota ľudí investovať a započat' podnikateľské aktivity v cestovnom ruchu,- zaostávanie obce v rozvoji CR sa nakoniec odrazí v úrovni kvality života jeho obyvateľov,- predstih „konkurenčných obcí“ v oblasti poznávacej turistiky, športovej a pobytovej turistiky, |



6 STRATEGICKÉ CIELE ROZVOJA

STRATEGICKÝ CIEĽ

Na základe analýzy súčasnej situácie a predpokladov ďalšieho rozvoja sa navrhuje pre obec Jasenica nasledovný strategický cieľ:

„Zabezpečiť trvalo udržateľný rozvoj obce Jasenica, ktorý bude zameraný hlavne na trvalý ekonomický rast pri rešpektovaní environmentálnych požiadaviek a obmedzení súvisiacich s existenciou tunajších prírodných daností. Ekonomický, kultúrny a spoločenský rast bude zabezpečený prostredníctvom disponibilného potenciálu nachádzajúceho sa v ľudských, prírodných a ekonomických zdrojoch. Hlavné zameranie ekonomickej činnosti bude obec smerovať do ekologicky nezávadných prevádzok v oblasti cestovného ruchu, vybraných oblastí poľnohospodárstva a potravinárstva, a drevárskej výroby, pre ktoré má ideálne rozvojové predpoklady.

Formulácia strategického cieľa vychádza z predpokladu, že budú vytvorené podmienky pre stabilizáciu, rozvoj a adaptáciu ekonomicky aktívnych a výkonných subjektov. Zvyšovanie výkonnosti hospodárstva na udržateľnej úrovni v dlhodobom horizonte a rast jeho konkurencieschopnosti je považované za prioritu. Zároveň však musia byť vytvorené také podmienky, aby sa nezvyšovali výdavky verejných prostriedkov, ale aby nastala ich konsolidácia za účelom podpory nových rozvojových projektov.

Navrhovaná stratégia vychádza zo strategických prístupov v rámci regionálneho rozvoja, ktoré sú postavené na:

- aktivizácii nedostatočne využívaného potenciálu a podpore hospodárskeho rozvoja obce a okolia,
- rozšírení a zvýšení podielu aktivít na úrovni partnerstva,
- aktivizácii nástrojov riadenia verejných výdavkov za účelom ich zníženia.

Súbežne je však potrebné venovať pozornosť aj rozvíjaniu ľudských zdrojov. Hlavným zámerom stratégie v tejto oblasti je zapojenie viacerých subjektov a postup riešenia danej problematiky v rámci partnerstva. V oblasti vybavenia územia dopravnou infraštruktúrou sa stratégia orientuje hlavne na vybudovanie prepojenia regiónu tak, aby bola zabezpečená napojenosť na dopravné koridory v dostatočnom čase a kvalite. Okrem zlepšenia dopravnej obslužnosti sa pozornosť venuje aj rozvoju informačnej spoločnosti. Stratégia v oblasti životného prostredia je zameraná na zlepšenie situácie zavádzaním nových ekologických metód výroby energie, novým prístupom občanov k ochrane životného prostredia. Stratégia je založená na eliminácii kľúčových disparít, ktoré sú bariérou rozvoja a na využití pozitívnych výhod, ktoré poskytujú príležitosti pre dlhodobý rast. To je možné uskutočniť len na úrovni partnerstva spoluprácou verejného a súkromného sektoru a integrovaným prístupom k riešeniu ekonomických, sociálnych a environmentálnych aspektov.

Na dosiahnutie strategického cieľa budú podporovať globálne ciele podľa jednotlivých kľúčových odvetví. Uvedené ciele plne korešpondujú s hlavnými cieľmi definovanými v PHSR Trenčianskeho samosprávneho kraja a podporujú jeho naplnenie.

GLOBALNE CIELE ROZVOJA

Globálne ciele rozvoja definujú strategický zámer za príslušnú prioritnú rozvojovú oblasť. Strategický zámer je následne rozpracovaný na jednotlivé ciele rozvoja, ktoré sú zabezpečované príslušnými opatreniami.



- 6.1 Hospodárstvo a vedecko-technický rozvoj.
- 6.2 Technická infraštruktúra.
- 6.3 Životné prostredie.
- 6.4 Sociálna oblasť a zdravotníctvo.
- 6.5 Školstvo a šport.
- 6.6 Kultúra.
- 6.7 Cestovný ruch a public relations.

6.1 HOSPODÁRSTVO A VEDECKO-TECHNICKÝ ROZVOJ

Strategický zámer

Zlepšiť podmienky pre rozvoj podnikateľských aktivít, s dôrazom na zvýšenie úrovne zamestnanosti a úrovne a kvality služieb pre obyvateľov obce. V oblasti priemyslu je potrebné okrem zachovania stabilných prvkov výroby všetkými možnými opatreniami podporovať vytváranie nových pracovných príležitostí. Z uvedeného dôvodu sa predpokladá zriadenie novej priemyselnej zóny v južnej časti obce, ktorá by významným spôsobom pozitívne ovplyvnila zamestnanosť a ekonomickú stabilitu v obci.

| Cieľ 6.1.1 | Podpora malého a stredného podnikania zo strany obce |
|-------------------|---|
| Opatrenie 6.1.1.1 | Spracovať stratégiu podpory podnikania a zvýšenia informovanosti o možnostiach podpory zo strany obce, VÚC, štátu a EÚ. |
| Aktivita | Vypracovanie analýzy možností rozvoja podnikateľských aktivít v obci. Analýza a priebežná aktualizácia verejných výdavkových programov pre podporu podnikania. Prezentácia foriem podpory podnikateľských subjektov zo strany obce. |
| Opatrenie 6.1.1.2 | Vytvorenie ekonomických a technických podmienok pre výstavbu priemyselnej zóny v obci - príprava územia a realizácia infraštruktúry. |
| Aktivita | Výkup súkromných pozemkov pre uskutočnenie investičnej výstavby Spracovanie technickej dokumentácie. Realizácia investičnej výstavby prípravy pozemkov – inžinierske siete. Výstavba výrobných a montážnych hál. |
| Opatrenie 6.1.1.3 | Vymedziť prenajímateľné obecné priestory pre potrebné služby a remeselné dielne. |
| Aktivita | Rekonštrukcia vybraných budov v obecnom vlastníctve a ich príprava na prenájom podnikateľským subjektom. |
| Opatrenie 6.1.1.4 | Vypracovať postup podpory, výučby a rozvoja tradičných remesiel v obci. |
| Aktivita | Vytvoriť materiálne finančné a personálne podmienky pre rozvoj tradičných remesiel v obci. Nadviazať spoluprácu vzdelávacích inštitúcií, obce, podnikateľských subjektov a obyvateľov obce pri výučbe a prezentácii tradičných remesiel. |
| Opatrenie 6.1.1.5 | Zvýšenie kapacít informačných a poradenských služieb a podpora vzdelávania firiem. |
| Aktivita | Zabezpečenie personálnych a technických kapacít na poskytovanie informačných a poradenských služieb. |
| Opatrenie 6.1.1.6 | Podpora budovania kooperačných sietí malých a stredných firiem. |
| Aktivita | Vytvoriť inštitucionálne podmienky na podporu MSP so susednými obcami. Analýza predpokladov budovania kooperačných sietí malých a stredných firiem v obci a jej okolí. Tvorba stratégie budovania kooperačných sietí malých a stredných firiem. |
| Opatrenie 6.1.1.7 | Podporovanie zavádzania remeselníckych dielní pre remeslá, ktoré sú pre obec typické. |
| Aktivita | Výber a rekonštrukcia vhodných budov na alokáciu remeselného dvora. Zabezpečenie personálnych kapacít. Materiálne zabezpečenie remeselných dvorov predmetmi s kultúrohistorickou hodnotou. |
| Opatrenie 6.1.1.8 | Rekonštrukcia existujúcej zastaralej priemyselnej zóny, s dôrazom na zavádzanie nových technológií. |
| Aktivita | Vyriešenie vlastníckych vzťahov. Návrh alternatív rozvoja existujúcich priemyselných zón. Vypracovanie technickej dokumentácie. Rekonštrukcia priemyselnej zóny. |
| Opatrenie 6.1.1.9 | Zakladanie malých a stredných podnikov s majetkovou účasťou obce. |
| Aktivita | Analýza možností rozvoja podnikateľských aktivít obcou. |



| | |
|--------------------------------|--|
| | Spracovanie podnikateľského zámeru obce. Príprava podmienok pre založenie podnikateľského subjektu. Založenie podnikateľského subjektu. |
| Opatrenie 6.1.1.10 Aktivity | Rekonštrukcia infraštruktúry hospodárskeho dvora poľnohospodárskeho družstva. Vypracovanie technickej dokumentácie. Rekonštrukcia vodovodných sietí, odpadovej infraštruktúry, elektrických rozvodov. Rekonštrukcia cestnej infraštruktúry. |
| Opatrenie 6.1.1.11 Aktivity | Rekonštrukcia budov a hál v areáli hospodárskeho dvora. Vypracovanie technickej dokumentácie. Rekonštrukcia hál a budov. |
| Opatrenie 6.1.1.12 Aktivity | Nákup novej technológie do hospodárskeho dvora - stroje a zariadenia. Vypracovanie podnikateľského plánu a štúdie uskutočniteľnosti. Obstaranie technológie. |
| Opatrenie 6.1.1.13 Aktivity | Obstaranie nového chovu hovädzieho dobytku. Vypracovanie podnikateľského plánu a štúdie uskutočniteľnosti. Obstaranie chovu. |
| Opatrenie 6.1.1.14 Aktivity | Zriadenie obecnej pekárne. Vypracovanie podnikateľského plánu a štúdie uskutočniteľnosti. Príprava vhodných priestorov. Nákup technológie. |
| Opatrenie 6.1.1.15 Aktivity | Výstavba multifunkčného športového areálu s príslušenstvom. Vypracovanie podnikateľského plánu. Vypracovanie technickej dokumentácie. Príprava pozemku. Výstavba športového areálu. |
| Opatrenie 6.1.1.16 Aktivity | Výstavba tenisových kurtov a volejbalového ihriska pre potreby rekreačného strediska. Vypracovanie podnikateľského plánu. Vypracovanie technickej dokumentácie. Uskutočnenie verejného obstarávania. Výstavba športových ihrísk. |
| Opatrenie 6.1.1.17 Aktivity | Rekonštrukcia nákupného strediska. Vypracovanie technickej dokumentácie. Rekonštrukcia nákupného strediska. |
| Opatrenie 6.1.1.18 Aktivity | Zriadenie chovu koní s príslušenstvom a ubytovacích zariadení - agroturistika. Vypracovanie technickej dokumentácie a podnikateľského plánu. Výstavba hospodárskej časti. Výstavba ubytovacej časti. Zabezpečenie chovu. |
| Opatrenie 6.1.1.19 Aktivity | Zriadenie Internetovej kaviarne. Zabezpečenie priestorov. Nákup výpočtovej techniky a vnútorného zariadenia kaviarne. |
| Opatrenie 6.1.1.20 Aktivity | Výstavba lyžiarskeho vleku s príslušenstvom. Vypracovanie podnikateľského plánu. Výstavba vlekov. Výstavba príslušenstva - stravovacie zariadenie, parkovisko. |
| Opatrenie 6.1.1.21 Aktivity | Výstavba ubytovacích zariadení v okolí lyžiarskeho vleku. Vypracovanie podnikateľského plánu. Vyriešenie majetkových vzťahov k pozemkov - úprava pozemkov. Výstavba technickej infraštruktúry. Výstavba ubytovacích zariadení. |
| Opatrenie 6.1.1.22 Aktivity | Výstavba Autocampingu s príslušenstvom v lokalite "Chmel'ové". Vypracovanie podnikateľského plánu. Vyriešenie majetkových vzťahov k pozemkov - úprava pozemkov. Výstavba technickej infraštruktúry. Výstavba Autocampingu. |



| | |
|-------------------------------|---|
| Opatrenia 6.1.2.1 Aktivity | Zavádzanie nových technológií do súčasných výrobných prevádzok. Podpora podnikateľov zavádzajúcich výrobu na báze progresívnych technológií, pomoc pri získavaní nenávratných finančných prostriedkov zo Štrukturálnych fondov na tento účel. |
| Opatrenia 6.1.2.2 Aktivity | Podporovať rozvoj tých odvetví priemyslu, pre ktorých rozvoj sú v okolí obce vytvorené ideálne podmienky – hlavne poľnohospodárstvo a drevovýroba. Podpora rozvojových zámerov súkromnej sféry, ktoré sú v súlade s potrebami rozvoja obce a ktoré sú efektívne z pohľadu tvorby nových pracovných miest. |
| Opatrenia 6.1.2.3 Aktivity | Podpora výrobných a podnikateľských subjektov, ktoré využívajú surovinové zdroje regiónu. Podpora spracovateľov miestnych surovín finančnými a nefinančnými opatreniami. Podpora rozvoja živnostenského podnikania, ktoré sa zameriava hlavne na využívanie miestnej surovínovej základne. Vytvorenie vhodného daňového prostredia pre uvedené podnikateľské subjekty. |

6.2 TECHNICKÁ INFRAŠTRUKTÚRA

Strategický zámer

Rozvoj komplexnej infraštruktúry podporujúcej rozvoj obce a zohľadňujúcej rast kvality životného prostredia. Rozvoj infraštruktúry bude smerovať hlavne k jej rozšíreniu na potenciálne priemyselné zóny v obci, ako aj na rekonštrukciu súčasnej infraštruktúry – vodovodnej, elektrickej, cestnej.

| Cieľ 6.2.1 | Rozvoj dopravnej infraštruktúry |
|--------------------------------|---|
| Opatrenie 6.2.1.1 Aktivity | Výstavba parkovacích plôch pri obecnom cintoríne. Vypracovanie technickej dokumentácie. Výstavba parkoviska. |
| Opatrenie 6.2.1.2 Aktivity | Úprava miestnych komunikácií a výstavba chodníkov pozdĺž hlavnej cesty. Analýza súčasného stavu miestnych komunikácií. Vypracovanie technickej dokumentácie. Výstavba miestnych komunikácií. |
| Opatrenie 6.2.1.3 Aktivity | Budovanie miestnych cyklotrás. Vypracovanie technickej dokumentácie. Výstavba cyklotrás. |
| Opatrenie 6.2.1.4 Aktivity | Výstavba zastávok SAD s nástupnou plochou. Výstavba zastávok SAD. |
| Opatrenie 6.2.1.5 Aktivity | Krajnice komunikácií, ktoré sú v kontakte s tokmi a ich brehmi je nutné upraviť obrubníkmi tak aby zachytávali priame nečistoty narušajúce ekologický charakter. Vypracovanie technickej dokumentácie. Výstavba obrubníkov. |
| Opatrenie 6.2.1.6 Aktivity | Výstavba cestnej komunikácie v časti na "Záploti". Vypracovanie technickej dokumentácie. Výstavba cestnej komunikácie. |
| Opatrenie 6.2.1.7 Aktivity | Výstavba cestnej komunikácie v časti "Ku Kopúnikovi". Vypracovanie technickej dokumentácie. Výstavba cestnej komunikácie. |
| Opatrenie 6.2.1.8 Aktivity | Výstavba cestnej komunikácie v časti "Pod záhradkami". Vypracovanie technickej dokumentácie. Výstavba cestnej komunikácie. |
| Opatrenie 6.2.1.9 Aktivity | Položenie asfaltového povrchu na miestnej komunikácie za kultúrnym domom. Vypracovanie technickej dokumentácie. Výstavba cestnej komunikácie. |
| Opatrenie 6.2.1.10 Aktivity | Rekonštrukcia cestnej komunikácie na "Cirkevných pozemkoch". Vypracovanie technickej dokumentácie. Výstavba cestnej komunikácie. |
| Opatrenie 6.2.1.11 Aktivity | Výstavba cestnej komunikácie k Silberovi. Vypracovanie technickej dokumentácie. Výstavba cestnej komunikácie. |



| | |
|--------------------------------|---|
| Opatrenie 6.2.1.12 Aktivita | Výstavba cestnej komunikácie v časti "Pod záhradkami". Vypracovanie technickej dokumentácie. Výstavba cestnej komunikácie. |
| Opatrenie 6.2.1.13 Aktivita | Položenie asfaltového povrchu na parkovisku pred renesančným kaštieľom. Vypracovanie technickej dokumentácie. Položenie asfaltového povrchu na parkovisku pred kaštieľom. |

| Ciel' 6.2.2 Rozvoj občianskej infraštruktúry | |
|---|---|
| Opatrenie 6.2.2.1 Aktivita | Rozšírenie intravilánu obce vzhľadom na potenciálnu výstavbu IBV, prípadne priemyselné zóny. Vypracovanie technickej dokumentácie. Príprava pozemkov a inžinierskych sietí. |
| Opatrenie 6.2.2.2 Aktivita | Výstavba miestneho vodovodu. Vypracovanie technickej dokumentácie a príprava projektového spisu. Výkon pozemných prác. Výstavba rozvodov a pripojenie subjektov. |
| Opatrenie 6.2.2.3 Aktivita | Výstavba rezervoára pre miestny vodovod. Vypracovanie technickej dokumentácie a príprava projektového spisu. Výstavba miestneho vodovodu. |
| Opatrenie 6.2.2.4 Aktivita | Úprava verejných plôch. Vypracovanie technickej dokumentácie a príprava projektového spisu. Úprava verejných plôch. |
| Opatrenie 6.2.2.5 Aktivita | Rekonštrukcia a rozšírenie verejného osvetlenia. Vypracovanie technickej dokumentácie a príprava projektového spisu. Rekonštrukcia a výstavba verejného osvetlenia v neosvetlenej časti obce a v priemyselnej časti obce. |
| Opatrenie 6.2.2.6 Aktivita | Výstavba splaškovej kanalizácie. Spracovanie technickej dokumentácie. Výber dodávateľa – verejná súťaž. Výkon pozemných prác. Výstavba kanalizácie. |
| Opatrenie 6.2.2.7 Aktivita | Dostavba dažďovej kanalizácie. Vypracovanie technickej dokumentácie a príprava projektového spisu. Výkon pozemných prác. Dostavba kanalizácie. |
| Opatrenie 6.2.2.8 Aktivita | Rekonštrukcia mostov a lávok. Vypracovanie technickej dokumentácie a príprava projektového spisu. Rekonštrukcia mostov a lávok. |
| Opatrenie 6.2.2.9 Aktivita | Výstavba ČOV. Spracovanie technickej dokumentácie. Výber a úprava vhodného miesta. Výstavba ČOV a napojenie na kanalizačnú sieť. |
| Opatrenie 6.2.2.10 Aktivita | Regulácia korýt miestneho potoka prechádzajúceho cez obec. Analýza súčasného stavu. Vypracovanie technickej dokumentácie. Spevnenie a regulácia korýt miestnych potokov. |
| Opatrenie 6.2.2.11 Aktivita | Zabezpečenie verejného Internetu. Výber vhodného riešenia. Výber poskytovateľa Internetových služieb. Inštalácia zariadení a pripojenie domácností. |
| Opatrenie 6.2.2.12 Aktivita | Výstavba bezdrôtového rozhlasu. Spracovanie technickej dokumentácie. Výber dodávateľa – verejná súťaž. Inštalácia bezdrôtového rozhlasu. |
| Opatrenie 6.2.2.13 Aktivita | Rekonštrukcia oplatenia obecného cintorína. Spracovanie technickej dokumentácie. Rekonštrukcia oplatenia. |



| | |
|--------------------------------|--|
| Opatrenie 6.2.2.14 Aktivity | Výsadba izolačnej, okrasnej zelene, úprava priestranstva cintorína. Spracovanie technickej dokumentácie. Výsadba zelene a úprava priestranstva. |
| Opatrenie 6.2.2.15 Aktivity | Výsadba izolačnej zelene, úprava priestranstva v okolí poľnohospodárskeho dvora. Spracovanie technickej dokumentácie. Výsadba zelene a úprava priestranstva. |
| Opatrenie 6.2.2.16 Aktivity | Zabezpečenie vysokorýchlostného Internetu. Výber vhodného riešenia. Výber poskytovateľa Internetových služieb. Inštalácia zariadení a pripojenie domácností. |
| Opatrenie 6.2.2.17 Aktivity | Úprava vstupov do obce - osadenie informačných tabúl, úprava priestranstva. Spracovanie technickej dokumentácie. Úprava vstupov do obce. |
| Opatrenie 6.2.2.18 Aktivity | Iluminácia historických objektov v obci. Inštalácia osvetľovacej techniky. |
| Opatrenie 6.2.2.19 Aktivity | Výstavba osvetlenia miestneho cintorína. Vypracovanie technickej dokumentácie a príprava projektového spisu. Výstavba verejného osvetlenia v miestnom cintoríne. |

6.3 ŽIVOTNÉ PROSTREDIE

Strategický zámer

Strategickým zámerom obce je nielen zachovanie existujúceho dobrého stavu životného prostredia a zvyšovania jeho kvality, ale aj eliminácia slabých stránok, neustála osвета, výchova a informovanosť o stave životného prostredia.

| Ciel' 6.3.1 Nakladanie s komunálnym a drobným stavebným odpadom | |
|--|---|
| Opatrenie 6.3.1.1 Aktivity | V súlade s prijatými koncepciami zabezpečiť permanentné znižovanie podielu skladovanej časti odpadov, k čomu organizovať mobilné zbery textílii, kovového odpadu, viacvrstvových obalov nebezpečných odpadov. Zvýšiť enviromentálne povedomie ľudí. Zabezpečenie zberného kontajneru 2 x ročne. Zabezpečenie zberu nebezpečných odpadov. |
| Opatrenie 6.3.1.2 Aktivity | Zabezpečiť efektívnu separáciu komunálneho odpadu v celej obci. Ekonomicky motivovať obyvateľstvo. Zabezpečiť požadované podmienky pre realizáciu separovaného zberu. |
| Opatrenie 6.3.1.3 Aktivity | Zabezpečiť likvidáciu čiernych skládok v obci. Lokalizácia čiernych skládok. Likvidácia skládok. |
| Opatrenie 6.3.1.4 Aktivity | Výstavba obecného kompostoviska. Vypracovanie technickej dokumentácie. Výber vhodnej lokality a výstavba kompostoviska. |
| Opatrenie 6.3.1.5 Aktivity | Výstavba obecného zberného dvora pre separovaný zber. Vypracovanie technickej dokumentácie. Výstavba zberného dvora. |
| Ciel' 6.3.2 Informovanosť a poradenstvo | |
| Opatrenie 6.3.2.1 Aktivity | Spracovať koncepciu zabezpečenia informovanosti, poradenstva a prevencie v oblasti ŽP. Trvale preferovať poradenstvo a prevenciu pred represiou. Vypracovanie koncepcie pre ochranu životného prostredia v obci. Prezentácia a šírenie osvetu v oblasti životného prostredia. |
| Ciel' 6.3.3 Ochrana a racionálne využívanie vôd | |



| | |
|-------------------|---|
| Opatrenie 6.3.3.1 | Zabezpečiť výstavbu kanalizačnej siete a čističky odpadových vôd, znížiť množstvo znečisťujúcich látok vo vypúšťaných odpadových vodách na limitovanú úroveň. |
| Aktivita | Výstavba kanalizačnej siete. Nápojenie domácností. Výstavba ČOV. |
| Opatrenie 6.3.3.2 | Dostavba dažďovej kanalizácie. |
| Aktivita | Vypracovanie technickej dokumentácie a príprava projektového spisu. Výkon pozemných prác. Dostavba kanalizácie. |
| Opatrenie 6.3.3.3 | Obnoviť prirodzené vodozadržné funkcie tokov a inundačných území (obnoviť staré korytá). |
| Aktivita | Rekultivácia existujúcich koryt vodných tokov v obci. Pravidelný monitoring. |
| Opatrenie 6.3.3.4 | Výstavba miestneho vodovodu. |
| Aktivita | Vypracovanie technickej dokumentácie a príprava projektového spisu. Výkon pozemných prác. Výstavba rozvodov a pripojenie subjektov. |
| Opatrenie 6.3.3.5 | Zamedziť možnostiam znečistenia povrchových vôd tunajším poľnohospodárskym družstvom. |
| Aktivita | Pravidelný monitoring. |
| Opatrenie 6.3.3.6 | Výstavba rezervoára pre miestny vodovod. |
| Aktivita | Vypracovanie technickej dokumentácie a príprava projektového spisu. Výstavba miestneho vodovodu. |
| Opatrenie 6.3.3.7 | Výškarovanie potoka Bukovinka. |
| Aktivita | Vypracovanie technickej dokumentácie a príprava projektového spisu. Výkon prác. |
| Opatrenie 6.3.3.8 | Výkon melioračných prác na "Horieččí" a na "Lúkach". |
| Aktivita | Vypracovanie technickej dokumentácie a príprava projektového spisu. Výkon melioračných prác. |

| | |
|-------------------|---|
| Cieľ 6.3.4 | Ochrana ovzdušia |
| Opatrenie 6.3.4.1 | Zabezpečiť zníženie produkovaných emisií hlavným zdrojom znečistenia – domácností. |
| Aktivita | Obmedziť spaľovaniu fosílnych palív. Prechod na alternatívne zdroje vykurovania. |

6.4 SOCIÁLNA OBLASŤ A ZDRAVOTNÍCTVO

Strategický zámer

Neustále rozvíjať širokú paletu sociálnych a zdravotných služieb poskytovaných v obci. Dbáť o ich dostupnosť, kvalitu a vzájomnú vyváženosť za účelom dosiahnutia dôstojných podmienok života všetkých kategórií obyvateľov obce.

| | |
|-------------------|---|
| Cieľ 6.4.1 | Doplniť chýbajúcu infraštruktúru sociálnych zariadení v obci a zvýšiť ich kvalitu. |
| Opatrenie 6.4.1.1 | Vybudovať/zriaďovať zariadenie poskytujúce sociálne služby (dom opatrovateľskej služby). |
| Aktivita | Výber vhodnej alternatívnej zariadenia zariadenia. Vypracovanie technickej dokumentácie. Realizácia – výstavba / rekonštrukcia budovy pre zariadenie poskytujúce sociálne služby. |
| Opatrenie 6.4.1.2 | Vybudovať/zriaďovať zariadenie poskytujúce sociálne služby - domov dôchodcov. |
| Aktivita | Výber vhodnej alternatívnej zariadenia zariadenia. Vypracovanie technickej dokumentácie. Realizácia – výstavba / rekonštrukcia budovy pre zariadenie poskytujúce sociálne služby. |

| | |
|-------------------|---|
| Cieľ 6.4.2 | Zlepšiť úroveň poskytovania zdravotníckych a sociálnych služieb. |
|-------------------|---|



| | |
|--------------------------------|---|
| Opatrenie 6.4.2.1 Aktivity | Zlepšenie úrovne poskytovania domácej ošetrovateľskej starostlivosti, rozšírenie jej služieb o poskytovanie rehabilitačných cvičení. Zvýšenie kvality poskytovaných služieb. Zvýšenie personálnych kapacít v prípade potreby. |
| Opatrenie 6.4.2.2 Aktivity | Zabezpečiť aspoň raz mesačne poradňu v obci. Zabezpečenie personálnych kapacít. Zabezpečenie priestorov. |
| Opatrenie 6.4.2.3 Aktivity | Zabezpečiť dostupnosť zdravotnej starostlivosti pre dospelých občanov. Zabezpečiť v súčinnosti s okresným mestom a spádovou obcou pre oblasť poskytovania zdravotníckych služieb ich maximálnu dostupnosť. |
| Opatrenie 6.4.2.4 Aktivity | Zabezpečovať komplexnú zdravotnú starostlivosť o starých ľudí a dlhodobo chorých. Analýza dopytu po uvedených službách. Zabezpečenie personálnych kapacít, priestorov a finančných prostriedkov. |
| Opatrenie 6.4.2.5 Aktivity | Zvýšiť úroveň poskytovaných sociálnych služieb. Zvýšenie kvality poskytovaných služieb. Zvýšenie personálnych kapacít v prípade potreby. |
| Opatrenie 6.4.2.6 Aktivity | Podporiť služby pre marginalizované skupiny občanov a týrané ženy. Analýza dopytu po uvedených službách Zabezpečenie personálnych kapacít. Zabezpečenie priestorov. |
| Opatrenie 6.4.2.7 Aktivity | Zriadenie klubu dôchodcov. Príprava priestorového vybavenia. Príprava materiálneho vybavenia. |
| Opatrenie 6.4.2.8 Aktivity | Zabezpečenie stravovania pre dôchodcov a soc. odkázaných. Zabezpečenie priestorov. Obstaranie vnútorného vybavenia. |
| Opatrenie 6.4.2.9 Aktivity | Zriadenie klubu mladých. Príprava priestorového vybavenia. Príprava materiálneho vybavenia. |
| Opatrenie 6.4.2.10 Aktivity | Zriadenie obecnej pracovne. Zabezpečenie priestorov. Obstaranie vnútorného vybavenia. |

6.5 ŠKOLSTVO A ŠPORT

Strategický zámer

Zabezpečenie všestranného rozvoja detí a mládeže. Zlepšenie technického stavu a vybavenia školy. V športe umožniť ponuku čo najširšej palety služieb, zabezpečiť čo najefektívnejšie a transparentné využitie verejných financií ku prospechu všetkých občanov obce. Podpora existujúcich športových podujatí, ako aj vytváranie vhodných podmienok pre rozvoj rôznych druhov športu nielen pre obyvateľov obce.

| Cieľ 6.5.1 | Budovanie a rozvoj školskej infraštruktúry. |
|-------------------------------|---|
| Opatrenie 6.5.1.1 Aktivity | Modernizovať a rekonštruovať budovu základnej školy. Výmena plastových okien. Zateplenie budovy. Výmena strešnej krytiny. |
| Opatrenie 6.5.1.2 Aktivity | Modernizácia vnútorného vybavenia základnej školy. Výber vhodného dodávateľa. Nákup zariadení. |
| Opatrenie 6.5.1.3 Aktivity | Rekonštrukcia sociálnych zariadení v budove základnej školy. Rekonštrukcia sociálnych zariadení. |
| Opatrenie 6.5.1.4 Aktivity | Vybudovanie športového ihriska pre potreby základnej a materskej školy za budovou základnej školy. Spracovanie technickej dokumentácie. Výber vhodnej lokality. |



| | |
|-------------------------------|---|
| | Výstavba ihriska. |
| Opatrenie 6.5.1.5 Aktivita | Vybudovanie detského ihriska pre potreby materskej školy. Spracovanie technickej dokumentácie. Výber vhodnej lokality. Výstavba ihriska. |
| Opatrenie 6.5.1.6 Aktivita | Technické zabezpečenie 2 učební s PC s pripojením na sieť Internet. Spracovanie projektového spisu. Obstaranie techniky. |

| Cieľ 6.5.2. Trvalé skvalitňovanie vyváženej ponuky výkonnostného a rekreačného športu. | |
|---|---|
| Opatrenie 6.5.2.1 Aktivita | Vybudovanie športového areálu v obci. Výber lokality a spracovanie technickej dokumentácie. Výstavba areálu. |
| Opatrenie 6.5.2.2 Aktivita | Výstavba oplotenia futbalového ihriska. Výstavba oplotenia. |
| Opatrenie 6.5.2.3 Aktivita | Výstavba cykloturistických trás. Spracovanie technickej dokumentácie. Výstavba trás. |
| Opatrenie 6.5.2.4 Aktivita | Výstavba tribúny a dostavba sociálnych zariadení a šatní pre potreby futbalového ihriska. Vypracovanie technickej dokumentácie. Výstavba príslušenstva. |
| Opatrenie 6.5.2.5 Aktivita | Vytváranie materiálnych a finančných podmienok na rozvoj výkonnostného a rekreačného športu v obci. Zabezpečenie materiálno-technického a finančného vybavenia. |
| Opatrenie 6.5.2.6 Aktivita | Podpora organizácie športových podujatí regionálneho významu. Zabezpečenie personálnych kapacít. Zabezpečenie materiálno-technického a finančného vybavenia. |
| Opatrenie 6.5.2.7 Aktivita | Podpora športových aktivít zdravotne postihnutých občanov. Zabezpečenie materiálno-technického a finančného vybavenia. |
| Opatrenie 6.5.2.8 Aktivita | Podporovať talentovanú mládež. Zabezpečenie materiálno-technického a finančného vybavenia. |
| Opatrenie 6.5.2.9 Aktivita | Spolupracovať s občianskymi združeniami, inými právnickými a fyzickými osobami, pôsobiace v oblasti telesnej kultúry. Zabezpečenie personálnych kapacít. |
| Opatrenie 6.5.2.10 Aktivita | Výstavba lyžiarskeho vleku s príslušenstvom. Vypracovanie podnikateľského plánu. Výstavba vlekov. Výstavba príslušenstva - stravovacie zariadenie, parkovisko. |

6.6 KULTÚRA

Strategický zámer

Trvalé pôsobenie na kultúrne povedomie obyvateľov širokou paletou kultúrnych aktivít organizovaných externými subjektami. Existencia dôstojných priestorov pre kultúrne aktivity je povinnosť obce. Priebežná a kreatívna propagácia podujatí má vplyv na imidž obce a tým aj na cestovný ruch.

| | |
|-------------------|--|
| Cieľ 6.6.1 | Zachovanie kultúrno-historického potenciálu obce a rozvoj kultúrnych, informačných a voľnočasových aktivít v nadväznosti na rozvoj cestovného ruchu na regionálnej a miestnej úrovni. |
|-------------------|--|



| | |
|--------------------------------|--|
| Opatrenie 6.6.1.1 Aktivita | Rekonštrukcia domu kultúry – exteriéry (strecha, fasády, ...). Vypracovanie technickej dokumentácie. Rekonštrukcia exteriérov. |
| Opatrenie 6.6.1.2 Aktivita | Rekonštrukcia tradičnej architektúry a zriadenie stálych expozícií z pôvodného štýlu života obyvateľov vo obci. Výber vhodných objektov. Výriešenie vlastníckych vzťahov. Rekonštrukcia a vybavenie expozície. |
| Opatrenie 6.6.1.3 Aktivita | Prepojiť obec so subjektami cestovného ruchu, agroturistiky. Zabezpečenie personálnych kapacít. |
| Opatrenie 6.6.1.4 Aktivita | Budovanie remeselníckych dvorov. Výber a rekonštrukcia vhodných budov na alokáciu remeselného dvora. Zabezpečenie personálnych kapacít. Materiálne zabezpečenie remeselných dvorov predmetmi s kultúrohistorickou hodnotou. |
| Opatrenie 6.6.1.5 Aktivita | Vybudovanie turistických a náučných trás pre žiakov, študentov, rodiny s deťmi, priemerných aj náročných klientov s využitím kultúrno – historického, folklórneho aj prírodného bohatstva. Zabezpečenie personálnych kapacít. Výber vhodných trás. Spracovanie technickej dokumentácie. Realizácia výstavby. |
| Opatrenie 6.6.1.6 Aktivita | Zachovanie a rozvoj ľudových tradícií (folklórny tanec, hudba a spev, ľudové remeslá, ľudový odev a doplnky, pôvodné bývanie a hospodárenie) a ich maximálne využitie v cestovnom ruchu a agroturistike. Zabezpečenie priestorov, finančných a materiálnych prostriedkov. |
| Opatrenie 6.6.1.7 Aktivita | Rekonštrukcia interiérov domu kultúry. Vypracovanie technickej dokumentácie. Rekonštrukcia pódia s parketami. Rekonštrukcia kuchyne, WC. |
| Opatrenie 6.6.1.8 Aktivita | Výstavba pódia s tribúnou na uskutočňovanie kultúrnych podujatí. Úprava lokality. Výstavba tribúny s príslušenstvom. |
| Opatrenie 6.6.1.9 Aktivita | Vytvorenie podmienok na založenie kultúrnych spolkov. Priestorové zabezpečenie. Personálne a finančné zabezpečenie. |
| Opatrenie 6.6.1.10 Aktivita | Organizovanie pravidelných kultúrnych podujatí – Deň obce, Hody, atď.. Personálne zabezpečenie. |

Cieľ 6.6.2**Organizačné zabezpečenie**

| | |
|-------------------------------|--|
| Opatrenie 6.6.2.1 Aktivita | Spracovať kalendár kultúrnych podujatí na celý rok, tento priebežne aktualizovať. Rozšíriť žánrovú ponuku s orientáciou na hodnotný kultúrny prínos. Personálne a finančné zabezpečenie. Spracovanie kalendár kultúrnych podujatí. |
|-------------------------------|--|

Cieľ 6.6.3**Propagácia v oblasti kultúry**

| | |
|-------------------------------|---|
| Opatrenie 6.6.3.1 Aktivita | Spracovať globálnu koncepciu „propagácie“ histórie obce v multimediálnej forme. Personálne a finančné zabezpečenie. Spracovanie koncepcie v multimediálnej forme. |
| Opatrenie 6.6.3.2 Aktivita | Spracovať komplexný informačný bulletin o historickom vývoji a tradíciách obce pre školy aj subjekty cestovného ruchu. Personálne a finančné zabezpečenie. Spracovanie bulletinu. |
| Opatrenie 6.6.3.3 Aktivita | Propagácia kultúry na Internetu prostredníctvom www stránky obce. Finančné zabezpečenie. Obsahová analýza www stránky. Priebežná aktualizácia www stránky. |



6.7 CESTOVNÝ RUCH A PUBLIC RELATIONS

Strategický zámer

Budovať goodwill obce a dosiahnuť, aby sa stala strediskom cestovného ruchu v oblasti športu, kultúry a turistiky. Využiť prírodný potenciál, ktorý ponúka blízke aj širšie okolie obce.

| Cieľ 6.8.1 | Účinná propagácia obce. |
|-------------------------------|--|
| Opatrenie 6.8.1.1 Aktivita | Vytvorenie samostatnej www stránky obce. Finančné zabezpečenie. Obsahová analýza www stránky. Prieběžná aktualizácia www stránky. |
| Opatrenie 6.8.1.2 Aktivita | Spracovať globálnu koncepciu propagácie obce v multimediálnej forme. Personálne a finančné zabezpečenie. Spracovanie koncepcie v multimediálnej forme. |
| Opatrenie 6.8.1.3 Aktivita | Spracovať koncepciu regionálnej spolupráce s okolitými turistickými lokalitami a domácimi i zahraničnými CK. Personálne a finančné zabezpečenie. Spracovanie koncepcie regionálnej spolupráce. |

| Cieľ 6.8.2 | Rekreačno - relaxačné zázemie obce. |
|-------------------------------|--|
| Opatrenie 6.8.2.1 Aktivita | Výstavba lyžiarskeho vleku s príslušenstvom. Vypracovanie podnikateľského plánu. Výstavba vlekov. Výstavba príslušenstva - stravovacie zariadenie, parkovisko. |
| Opatrenie 6.8.2.2 Aktivita | Vybudovanie oddychovej zóny obce. Spracovanie technickej dokumentácie. Vybudovanie zóny. |
| Opatrenie 6.8.2.3 Aktivita | Zriadenie chovu koní s príslušenstvom a ubytovacích zariadení - agroturistika. Vypracovanie technickej dokumentácie a podnikateľského plánu. Výstavba hospodárskej časti. Výstavba ubytovacej časti. Zabezpečenie chovu. |
| Opatrenie 6.8.2.4 Aktivita | Výstavba tenisových kurtov a volejbalového ihriska pre potreby rekreačného strediska. Vypracovanie podnikateľského plánu. Vypracovanie technickej dokumentácie. Uskutočnenie verejného obstarávania. Výstavba športových ihrísk. |
| Opatrenie 6.8.2.5 Aktivita | Výstavba ubytovacích zariadení v okolí lyžiarskeho vleku. Vypracovanie podnikateľského plánu. Výriešenie majetkových vzťahov k pozemkov - úprava pozemkov. Výstavba technickej infraštruktúry. Výstavba ubytovacích zariadení. |
| Opatrenie 6.8.2.6 Aktivita | Vybudovanie športového areálu v obci. Výber vhodnej lokality. Výstavba areálu (tenisové, volejbalové kurty, atď..) |
| Opatrenie 6.8.2.7 Aktivita | Výstavba Autocampingu s príslušenstvom v lokalite "Chmeľové". Vypracovanie podnikateľského plánu. Výriešenie majetkových vzťahov k pozemkov - úprava pozemkov. Výstavba technickej infraštruktúry. Výstavba Autocampingu. |

| Cieľ 6.8.3 | Podpora podnikateľských aktivít v cestovnom ruchu. |
|-------------------------------|--|
| Opatrenie 6.8.3.1 Aktivita | Uzavrieť s podnikateľmi dohody o poskytovaní služieb v agroturistike a cestovnom ruchu a o propagovaní ich služieb obcou. Zabezpečenie personálnych kapacít. |
| Opatrenie 6.8.3.2 Aktivita | Podporovať podnikateľské subjekty, neziskové organizácie a inštitúcie pri získavaní finančných prostriedkov z grantov a fondov EÚ. Zabezpečenie personálnych kapacít. |



7 MERATEĽNÉ INDIKÁTORY

Monitorovanie Programu hospodárskeho a sociálneho rozvoja obce Jasenica sa vykonáva na základe súboru indikátorov priradených k jednotlivým cieľom a opatreniam (ktoré môžu byť priebežne konkretizované). Indikátory podporujú oprávnenosť verejných výdavkov na jednotlivé opatrenia a zároveň preukazujú ekonomickú účinnosť realizovaných verejných výdavkov. Indikátory budú zároveň základným faktorom pri tvorbe kritérií na čerpanie finančnej podpory z regionálneho rozvojového fondu.

7.1 HOSPODÁRSTVO A VEDECKO-TECHNICKÝ ROZVOJ

| Ciele a opatrenia | | Merateľné indikátory |
|--------------------|--|--|
| Cieľ 6.1.1 | Podpora malého a stredného podnikania zo strany obce. | |
| Opatrenie 6.1.1.1 | Spracovať stratégiu podpory podnikania a zvýšenia informovanosti o možnostiach podpory zo strany obce, VÚC, štátu a EÚ. | počet vypracovaných stratégií, počet informovaných subjektov, počet podporených subjektov, |
| Opatrenie 6.1.1.2 | Vytvorenie ekonomických a technických podmienok pre výstavbu priemyselnej zóny v obci - príprava územia a realizácia infraštruktúry. | objem preinvestovaných prostriedkov v SKK, počet novozaložených podnikov, počet novovytvorených pracovných miest, |
| Opatrenie 6.1.1.3 | Vymedziť prenajímateľné obecné/súkromné priestory pre potrebné služby a remeselné dielne. | m ² zrekonštruovaných plôch pre remeselné dielne, počet novovytvorených pracovných miest, objem vyprodukovanej produkcie v SKK za rok, |
| Opatrenie 6.1.1.4 | Vypracovať postup podpory, výučby a rozvoja tradičných remesiel v obci. | výška prostriedkov prerozdelená v rámci podpory, počet vyškolených remeselníkov, počet novovytvorených pracovných miest, |
| Opatrenie 6.1.1.5 | Zvýšenie kapacít informačných a poradenských služieb a podpora vzdelávania firiem. | počet informovaných subjektov, výška prostriedkov preinvestovaných do zlepšenia informovanosti, |
| Opatrenie 6.1.1.6 | Podpora budovania kooperačných sietí malých a stredných firiem. | počet nových založených podnikateľských subjektov, počet novovytvorených pracovných miest, ekonomická aktivita obce, miera nezamestnanosti v obci, |
| Opatrenie 6.1.1.7 | Podporovanie zavádzania remeselníckych dielní pre remeslá, ktoré sú pre obec typické. | počet nových založených podnikateľských subjektov, počet novovytvorených pracovných miest, objem vyprodukovaného tovaru/služieb v SKK za rok, |
| Opatrenie 6.1.1.8 | Rekonštrukcia existujúcej zastaralej priemyselnej zóny, s dôrazom na zavádzanie nových technológií. | objem preinvestovaných SKK, zvýšenie produktivity, zvýšenie objemu vypestovanej produkcie v SKK, počet pracovných miest udržiavaných v dôsledku investícií do moderných technológií, |
| Opatrenie 6.1.1.9 | Zakladanie malých a stredných podnikov s majetkovou účasťou obce. | počet nových založených podnikateľských subjektov, počet novovytvorených pracovných miest, ekonomická aktivita obce, miera nezamestnanosti v obci, objem vyprodukovaného HDP v dôsledku finančnej podpory MSP, |
| Opatrenie 6.1.1.10 | Rekonštrukcia infraštruktúry hospodárskeho dvora poľnohospodárskeho družstva. | zvýšenie produktivity, objem vyprodukovaného HDP v SKK, počet novovytvorených pracovných miest, |
| Opatrenie 6.1.1.11 | Rekonštrukcia budov a hál v areáli hospodárskeho dvora. | zvýšenie produktivity, objem vyprodukovaného HDP v SKK, počet novovytvorených pracovných miest, počet zrekonštruovaných hál, čeková zrekonštruovaná plocha výrobných priestorov, |
| Opatrenie 6.1.1.12 | Nákup novej technológie do hospodárskeho dvora - stroje a zariadenia. | zvýšenie produktivity, objem vyprodukovaného HDP v SKK, počet novovytvorených pracovných miest, |
| Opatrenie 6.1.1.13 | Obstaranie nového chovu hovädzieho dobytku. | objem vyprodukovaného HDP v SKK, počet novovytvorených pracovných miest, počet kusov hovädzieho dobytku, % prírastok chovu za rok, Objem vyprodukovaného hovädzieho mäsa v tonách, |



| | | |
|--------------------|---|--|
| Opatrenie 6.1.1.14 | Zriadenie obecnej pekárne. | zvýšenie produktivity, objem vyprodukovaného HDP v SKK, počet novovytvorených pracovných miest, počet zrekonštruovaných hál, deková zrekonštruovaná plocha výrobných priestorov, |
| Opatrenie 6.1.1.15 | Výstavba multifunkčného športového areálu s príslušenstvom. | Celková plocha využiteľná na športové účely, Počet nových športových ihrísk, Počet nových návštevníkov obce, |
| Opatrenie 6.1.1.16 | Výstavba tenisových kurtov a volejbalového ihriska pre potreby rekreačného strediska. | Celková plocha využiteľná na športové účely, Počet nových športových ihrísk, Počet nových návštevníkov obce, |
| Opatrenie 6.1.1.17 | Rekonštrukcia nákupného strediska. | m ² zrekonštruovaných fasád, m ² zrekonštruovanej strešnej krytiny, |
| Opatrenie 6.1.1.18 | Zriadenie chovu koní s príslušenstvom a ubytovacích zariadení - agroturistika. | počet zriadených ubytovacích kapacít, počet nových návštevníkov obce, tržby z predaja turistických služieb, počet vytvorených pracovných miest, |
| Opatrenie 6.1.1.19 | Zriadenie Internetovej kaviarne. | Počet nových pracovných miest, Počet pripojených PC, Počet návštevníkov kaviarne, Počet pripojených hodín, Celkový objem prenesených dát v GB, |
| Opatrenie 6.1.1.20 | Výstavba lyžiarskeho vleku s príslušenstvom. | počet novovytvorených pracovných miest, objem vyprodukovaného HDP v SKK, SKK z predaja služieb, Počet nových návštevníkov obce, prepravná kapacita zariadenia v hodinách/osoby, |
| Opatrenie 6.1.1.21 | Výstavba ubytovacích zariadení v okolí lyžiarskeho vleku. | počet novovytvorených pracovných miest, celková kapacita ubytovacieho zariadenia, celková kapacita stravovacieho zariadenia, počet nových návštevníkov obce, objem vyprodukovaného HDP v SKK, počet nových ubytovacích jednotiek, |
| Opatrenie 6.1.1.22 | Výstavba Autocampingu s príslušenstvom v lokalite "Chmel'ové". | počet novovytvorených pracovných miest, celková kapacita ubytovacieho zariadenia, počet nových návštevníkov obce, objem vyprodukovaného HDP v SKK, počet nových ubytovacích jednotiek, |

| Ciele a opatrenia | | Merateľné indikátory |
|-------------------|--|---|
| Cieľ 6.1.2 | Podpora tradičných odvetví priemyslu | |
| Opatrenia 6.1.2.1 | Zavádzanie nových technológií do súčasných výrobných prevádzok. | zvýšenie poľnohospodárskej produkcie, zvýšenie konkurencieschopnosti produkcie, zvýšenie tržieb z produkcie, počet zachovaných pracovných miest, |
| Opatrenia 6.1.2.2 | Podporovať rozvoj tých odvetví priemyslu, pre ktorých rozvoj sú v okolí obce vytvorené ideálne podmienky – hlavne drevársky priemysel. | výška investícií v SKK, počet nových pracovných miest, zvýšenie tvorby HDP v SKK, tržby z predaja produkcie, |
| Opatrenia 6.1.2.3 | Podpora výroby a podnikateľských subjektov, ktoré využívajú surovinové zdroje regiónu. | počet podporených podnikateľských subjektov, počet nových pracovných miest, tržby z predaja produkcie, |

7.2 TECHNICKÁ INFRAŠTRUKTÚRA

| Ciele a opatrenia | | Merateľné indikátory |
|-------------------|--|---|
| Cieľ 6.2.1 | Rozvoj dopravnej infraštruktúry | |
| Opatrenie 6.2.1.1 | Výstavba parkovacích plôch pri obecnom cintoríne. | počet nových parkovacích plôch, |
| Opatrenie 6.2.1.2 | Úprava miestnych komunikácií a výstavba chodníkov pozdĺž hlavnej cesty. | km novovybudovanej komunikácie, km novovybudovaných chodníkov, |
| Opatrenie 6.2.1.3 | Budovanie miestnych cyklotrás. | km vybudovaných cyklotrás, |
| Opatrenie 6.2.1.4 | Krajnice komunikácií, ktoré sú v kontakte s tokmi a ich brehmi je nutné upraviť obrubníkmi tak aby zachytávali priame nečistoty narúšajúce ekologický charakter. | km novovyupravenej komunikácie, počet nových pracovných miest, |



| | | |
|--------------------|---|--|
| Opatrenie 6.2.1.5 | Výstavba cestnej komunikácie v časti na "Záploti". | km novovytváraného komunikácie, hustota dopravy, |
| Opatrenie 6.2.1.6 | Výstavba cestnej komunikácie v časti "Ku Kopúnikovi". | km novovytváraného komunikácie, hustota dopravy, |
| Opatrenie 6.2.1.7 | Výstavba cestnej komunikácie v časti "Pod záhradkami". | km novovytváraného komunikácie, hustota dopravy, |
| Opatrenie 6.2.1.8 | Položenie asfaltového povrchu na miestnej komunikácie za kultúrnym domom. | m2 položeného asfaltového povrchu, |
| Opatrenie 6.2.1.9 | Rekonštrukcia cestnej komunikácie na "Cirkevných pozemkoch". | km novorekonštruovanej komunikácie, |
| Opatrenie 6.2.1.10 | Výstavba cestnej komunikácie k Silberovi. | km novovytváraného komunikácie, hustota dopravy, |
| Opatrenie 6.2.1.11 | Výstavba cestnej komunikácie v časti "Pod záhradkami". | km novovytváraného komunikácie, hustota dopravy, |
| Opatrenie 6.2.1.12 | Položenie asfaltového povrchu na parkovisku pred renesančným kaštieľom. | m2 položeného asfaltového povrchu, |
| Opatrenie 6.2.1.13 | Položenie asfaltového povrchu na parkovisku pred renesančným kaštieľom. | m2 položeného asfaltového povrchu, |

| Ciele a opatrenia | | Merateľné indikátory |
|--------------------|--|--|
| Cieľ 6.2.2 | Rozvoj občianskej infraštruktúry | |
| Opatrenie 6.2.2.1 | Rozšírenie intravilánu obce vzhľadom na potenciálnu výstavbu IBV, prípadne priemyselné zóny. | m ² upravených plôch pre IBV, |
| Opatrenie 6.2.2.2 | Výstavba miestneho vodovodu. | km vybudovanej vodovodnej siete, počet pripojených domácností, |
| Opatrenie 6.2.2.3 | Výstavba rezervoára pre miestny vodovod. | m ³ kapacity rezervoára, kapacita rezervoára v prepočte na domácností, |
| Opatrenie 6.2.2.4 | Rekonštrukcia a rozšírenie verejného osvetlenia. | osvetlenie obce v %, zníženie spotreby elektrickej energie v dôsledku rekonštrukcie verejného osvetlenia, |
| Opatrenie 6.2.2.5 | Výstavba splaškovej kanalizácie. | počet novopripojených domácností, km novovytváraného kanalizačnej siete, m ³ odvedenej splaškovej vody, |
| Opatrenie 6.2.2.6 | Dostavba dažďovej kanalizácie. | počet novopripojených domácností, km novovytváraného kanalizačnej siete, m ³ odvedenej dažďovej vody, |
| Opatrenie 6.2.2.7 | Rekonštrukcia mostov a lávok. | km zregulovaných a upravených korýt miestnych tokov, |
| Opatrenie 6.2.2.8 | Výstavba ČOV. | počet novopripojených domácností, km novovytváraného kanalizačnej siete, m ³ odvedenej splaškovej vody, |
| Opatrenie 6.2.2.9 | Regulácia korýt miestneho potoka prechádzajúceho cez obec. | km zregulovaných a upravených korýt miestnych tokov, |
| Opatrenie 6.2.2.10 | Zabezpečenie verejného Internetu. | počet pripojených domácností, objem stiahnutých dát, počet hodín pripojenia, |
| Opatrenie 6.2.2.11 | Výstavba bezdrôtového rozhlasu. | informovanosť obce v %, počet novonainštalovaných reproduktorov, |
| Opatrenie 6.2.2.12 | Rekonštrukcia oplotenia obecného cintorína. | Km zrekonštruovaného oplotenia, |
| Opatrenie 6.2.2.13 | Výsadba izolačnej, okrasnej zelene, úprava priestranstva cintorína. | počet vysadených krov a drevín, m ² upravených verejných plôch, |
| Opatrenie 6.2.2.14 | Výsadba izolačnej zelene, úprava priestranstva v okolí poľnohospodárskeho dvora. | počet vysadených krov a drevín, m ² upravených verejných plôch, |
| Opatrenie 6.2.2.15 | Zabezpečenie vysokorýchlostného Internetu. | počet pripojených domácností, rýchlosť pripojenia v kB/s, |
| Opatrenie 6.2.2.16 | Úprava vstupov do obce - osadenie informačných tabúlí, úprava priestranstva. | Počet novoosadených informačných tabúlí, celková upravená plocha priestranstva, |
| Opatrenie 6.2.2.17 | Iluminácia historických objektov v obci. | Počet iluminovaných historických budov a kostolov, |
| Opatrenie 6.2.2.18 | Výstavba osvetlenia miestneho cintorína. | Počet novoinštalovaných osvetľovacích lúčov, |



7.3 ŽIVOTNÉ PROSTREDIE

| Ciele a opatrenia | | Merateľné indikátory |
|-------------------|---|---|
| Cieľ 6.3.1 | Nakladanie s komunálnym a drobným stavebným odpadom | |
| Opatrenie 6.3.1.1 | V súlade s prijatými koncepciami zabezpečiť permanentné znižovanie podielu skladovanej časti odpadov, k čomu organizovať mobilné zbery textílií, kovového odpadu, viacvrstvových obalov nebezpečných odpadov. | zníženie odpadov v tonách, SKK zo separovaného odpadu, |
| Opatrenie 6.3.1.2 | Zabezpečiť efektívnu separáciu komunálneho odpadu v celej obci. | objem vyseparovaného odpadu v tonách, SKK zo separovaného odpadu, |
| Opatrenie 6.3.1.3 | Zabezpečiť likvidáciu čiernych skládok v obci. | m ² rekultivovanej plochy čiernych skládok, |
| Opatrenie 6.3.1.4 | Výstavba obecného kompostoviska. | Objem uskladneného odpadu v tonách, |
| Opatrenie 6.3.1.5 | Výstavba obecného zberného dvora pre separovaný zber. | Objem separovaného odpadu v tonách, objem vytvoreného HDP v SKK, |

| Ciele a opatrenia | | Merateľné indikátory |
|-------------------|--|---|
| Cieľ 6.3.2 | Informovanosť a poradenstvo | |
| Opatrenie 6.3.2.1 | Spracovať koncepciu zabezpečenia informovanosti, poradenstva a prevencie v oblasti ŽP. Trvale preferovať poradenstvo a prevenciu pred represiou. | počet vypracovaných koncepcií, počet poučených subjektov, |

| Ciele a opatrenia | | Merateľné indikátory |
|-------------------|---|--|
| Cieľ 6.3.3 | Ochrana a racionálne využívanie vôd | |
| Opatrenie 6.3.3.1 | Zabezpečiť výstavbu kanalizačnej siete a čističky odpadových vôd, znížiť množstvo znečisťujúcich látok vo vypúšťaných odpadových vodách na limitovanú úroveň. | m ³ vyčistenej splaškovej vody prostredníctvom ČOV, m ³ odvedenej splaškovej vody kanalizáciou, bm novovybudovanej kanalizačnej siete, počet novopripojených domácností, |
| Opatrenie 6.3.3.2 | Dostavba dažďovej kanalizácie. | počet novopripojených domácností, km novovybudovanej kanalizačnej siete, m ³ odvedenej dažďovej vody, |
| Opatrenie 6.3.3.3 | Obnoviť prirodzené vodozádržné funkcie tokov a inundačných území (obnoviť staré korytá). | bm obnovených starých koryt, |
| Opatrenie 6.3.3.4 | Výstavba miestneho vodovodu. | km vybudovanej vodovodnej siete, počet pripojených domácností, |
| Opatrenie 6.3.3.5 | Zamedziť možnostiam znečistenia povrchových vôd tunajším poľnohospodárskym družstvom. | Počet odhalených incidentov, Objem uchránených prírodných hodnôt v SKK, |
| Opatrenie 6.3.3.6 | Výstavba rezervoára pre miestny vodovod. | m ³ kapacity rezervoára, kapacita rezervoára v prepočte na domácnosti, |
| Opatrenie 6.3.3.7 | Výškarpovanie potoka Bukovinka. | bm zrekonštruovaného koryta vodného toku, |
| Opatrenie 6.3.3.8 | Výkon melioračných prác na "Horerieči" a na "Lúkach". | m ² odvodnených pozemkov, |

| Ciele a opatrenia | | Merateľné indikátory |
|-------------------|--|--|
| Cieľ 6.3.4 | Ochrana ovzdušia | |
| Opatrenie 6.3.4.1 | Zabezpečiť zníženie produkovaných emisií hlavným zdrojom znečistenia – domácnosti. | Počet domácností s vykurovaním alternatívnymi zdrojmi energie, |

7.4 SOCIÁLNA OBLASŤ A ZDRAVOTNÍCTVO

| Ciele a opatrenia | | Merateľné indikátory |
|-------------------|---|--|
| Cieľ 6.4.1 | Doplniť chýbajúcu infraštruktúru sociálnych zariadení v obci a zvýšiť ich kvalitu. | |
| Opatrenie 6.4.1.1 | Vybudovať/zriadiť zariadenie poskytujúce sociálne služby (dom opatrovateľskej služby, domov dôchodcov). | Počet nových sociálnych služieb, m ² plochy pre zariadenie sociálnych služieb, |
| Opatrenie 6.4.1.2 | Vybudovať/zriadiť zariadenie poskytujúce sociálne služby - domov dôchodcov. | Počet nových sociálnych služieb, m ² plochy pre zariadenie sociálnych služieb, kapacita zariadenia, |



| | |
|--|---|
| | počet novovytvorených pracovných miest, |
|--|---|

| Ciele a opatrenia | | Merateľné indikátory |
|--------------------|--|--|
| Cieľ 6.4.2 | Zlepšiť úroveň poskytovania zdravotníckych a sociálnych služieb. | |
| Opatrenie 6.4.2.1 | Zlepšenie úrovne poskytovania domácej ošetrovateľskej starostlivosti, rozšírenie jej služieb o poskytovanie rehabilitačných cvičení. | počet ošetrovaných pacientov, |
| Opatrenie 6.4.2.2 | Zabezpečiť aspoň raz mesačne poradňu v obci. | počet informovaných pacientov, |
| Opatrenie 6.4.2.3 | Zabezpečiť dostupnosť zdravotnej starostlivosti pre dospelých občanov. | zlepšenie dostupnosti v čase, zvýšenie počtu ošetrovaných pacientov, |
| Opatrenie 6.4.2.4 | Zabezpečovať komplexnú zdravotnú starostlivosť o starých ľudí a dlhodobo chorých. | počet ošetrovaných pacientov, |
| Opatrenie 6.4.2.5 | Zvýšiť úroveň poskytovaných sociálnych služieb. | zvýšenie kvality poskytovanej služby cez index spokojnosti, |
| Opatrenie 6.4.2.6 | Podporiť služby pre marginalizované skupiny občanov a týrané ženy. | počet novoposkytovaných služieb, počet nových zákazníkov, |
| Opatrenie 6.4.2.7 | Zlepšiť sociálne povedomie rómskeho etnika v obci. | počet informovaných rómov, |
| Opatrenie 6.4.2.8 | Zriadenie klubu dôchodcov. | Počet členov klubu, Počet uskutočnených pravidelných podujatí, |
| Opatrenie 6.4.2.9 | Zabezpečenie stravovania pre dôchodcov a soc. odkázalých. | kapacita zariadenie v osobách, počet stálych stravníkov, počet novovytvorených pracovných miest, počet vydaných jedál denne, |
| Opatrenie 6.4.2.10 | Zriadenie klubu mladých. | Počet členov klubu, Počet uskutočnených pravidelných podujatí, |
| Opatrenie 6.4.2.11 | Zriadenie obecnej práčovne. | Objem vypratej bielizne v tonách za rok, Počet stálych klientov, Počet novovytvorených pracovných miest, |

7.5 ŠKOLSTVO A ŠPORT

| Ciele a opatrenia | | Merateľné indikátory |
|-------------------|---|--|
| Cieľ 6.5.1 | Budovanie a rozvoj školskej infraštruktúry. | |
| Opatrenie 6.5.1.1 | Modernizovať a rekonštruovať budovu základnej školy. | zníženie koeficientu prestupu tepla, m ² zrekonštruovanej strešnej krytiny, m ² zrekonštruovanej podlahovej krytiny, |
| Opatrenie 6.5.1.2 | Modernizácia vnútorného vybavenia základnej školy. | zlepšenie materiálneho vybavenia, |
| Opatrenie 6.5.1.3 | Rekonštrukcia sociálnych zariadení v budove základnej školy. | Zvýšenie kapacity zariadení, m ² zrekonštruovanej podlahovej krytiny, |
| Opatrenie 6.5.1.4 | Vybudovanie športového ihriska pre potreby základnej a materskej školy. | m ² vybudovaných ihrísk, |
| Opatrenie 6.5.1.5 | Vybudovanie detského ihriska pre potreby materskej školy. | m ² vybudovaných ihrísk, |
| Opatrenie 6.5.1.6 | Technické zabezpečenie 2 učební s PC s pripojením na sieť Internet. | počet nových PC pripojených na sieť Internet, |

| Ciele a opatrenia | | Merateľné indikátory |
|-------------------|---|---|
| Cieľ 6.5.2. | Trvalé skvalitňovanie vyváženej ponuky výkonnostného a rekreačného športu. | |
| Opatrenie 6.5.2.1 | Vybudovanie športového areálu v obci. | m ² vybudovaných ihrísk, |
| Opatrenie 6.5.2.2 | Výstavba oplotenia futbalového ihriska. | bm novovybudovaného oplotenia, |
| Opatrenie 6.5.2.3 | Výstavba cykloturistických trás. | km vybudovaných trás, |
| Opatrenie 6.5.2.4 | Výstavba tribúny a dostavba sociálnych zariadení a šatní pre potreby futbalového ihriska. | počet návštevníkov obce, počet aktívnych športovcov, počet športových podujatí, |
| Opatrenie 6.5.2.5 | Vytváranie materiálnych a finančných podmienok na rozvoj výkonnostného a rekreačného športu v obci. | SKK vyčlenených na šport, |
| Opatrenie 6.5.2.6 | Podpora organizácie športových podujatí regionálneho významu. | SKK vyčlenených na podporu športu, počet podporených podujatí, |
| Opatrenie 6.5.2.7 | Podpora športových aktivít zdravotne postihnutých občanov. | počet podporených zdravotne postihnutých, |



| | | |
|--------------------|---|--|
| Opatrenie 6.5.2.8 | Podporovať talentovanú mládež. | počet podporených osôb, SKK na podporu športu, |
| Opatrenie 6.5.2.9 | Spolupracovať s občianskymi združeniami, inými právnickými a fyzickými osobami, pôsobiacimi v oblasti telesnej kultúry. | počet spolupracujúcich FO a PO, |
| Opatrenie 6.5.2.10 | Výstavba lyžiarskeho vleku s príslušenstvom. | počet novovytvorených pracovných miest, objem vyprodukovaného HDP v SKK, SKK z predaja služieb, Počet nových návštevníkov obce, |

7.6 KULTÚRA

| Ciele a opatrenia | | Merateľné indikátory |
|--------------------|--|--|
| Cieľ 6.6.1 | Zachovanie kultúrno-historického potenciálu obce a rozvoj kultúrnych, informačných a voľnočasových aktivít v nadväznosti na rozvoj cestovného ruchu na regionálnej a miestnej úrovni. | |
| Opatrenie 6.6.1.1 | Rekonštrukcia domu kultúry – exteriéry (strecha, fasády, ...). | zníženie koeficientu prestupu tepla, m ² zrekonštruovanej strešnej krytiny, m ² zrekonštruovanej podlahovej krytiny, m ² zrekonštruovanej fasády, |
| Opatrenie 6.6.1.2 | Rekonštrukcia tradičnej architektúry a zriadenie stálych expozícií z pôvodného štýlu života obyvateľov vo obci. | počet zriadených expozícií, počet návštevníkov expozície, |
| Opatrenie 6.6.1.3 | Prepojiť obec so subjektami cestovného ruchu, agroturistiky. | počet uzatvorených kontraktov, počet kontaktov, |
| Opatrenie 6.6.1.4 | Budovanie remeselníckych dvorov. | počet remeselníckych dvorov, počet návštevníkov, objem vyrobenej produkcie, |
| Opatrenie 6.6.1.5 | Vybudovanie turistických a náučných trás pre žiakov, študentov, rodiny s deťmi, priemerných aj náročných klientov s využitím kultúrno – historického, folklórneho aj prírodného bohatstva. | km vybudovaných turistických trás, počet návštevníkov, |
| Opatrenie 6.6.1.6 | Zachovanie a rozvoj ľudových tradícií (folklórny tanec, hudba a spev, ľudové remeslá, ľudový odev a doplnky, pôvodné bývanie a hospodárenie) a ich maximálne využitie v cestovnom ruchu a agroturistike. | počet zorganizovaných podujatí, počet návštevníkov podujatí, |
| Opatrenie 6.6.1.7 | Rekonštrukcia interiérov domu kultúry. | m ² zrekonštruovanej podlahovej krytiny, m ² zrekonštruovanej omietky, počet zrekonštruovaných miestností, cieľová zrekonštruovaná úžitková plocha, počet nových pracovných miest, |
| Opatrenie 6.6.1.8 | Výstavba pódia s tribúnou na uskutočňovanie kultúrnych podujatí. | počet podujatí, počet návštevníkov podujatí, |
| Opatrenie 6.6.1.9 | Vytvorenie podmienok na založenie kultúrnych spolkov. | celková plocha na kultúrne aktivity, počet miestností, počet členov spolkov, počet organizovaných podujatí, |
| Opatrenie 6.6.1.10 | Podpora rozvoja kultúrnych aktivít a tradícií prostredníctvom rómskej mládeže | počet podujatí doma i v zahraničí, počet zapojených rómov, |
| Opatrenie 6.6.1.11 | Organizovanie pravidelných kultúrnych podujatí – Deň obce, Hody, atď.. | počet podujatí, počet návštevníkov podujatí, |

| Ciele a opatrenia | | Merateľné indikátory |
|-------------------|--|---|
| Cieľ 6.6.2 | Organizačné zabezpečenie | |
| Opatrenie 6.6.2.1 | Spracovať kalendár kultúrnych podujatí na celý rok, tento priebežne aktualizovať. Rozšíriť žánrovú ponuku s orientáciou na hodnotný kultúrny prínos. | počet vytlačených a distribuovaných publikácií, zvýšenie návštevnosti kultúrnych podujatí, |



| Ciele a opatrenia | | Merateľné indikátory |
|-------------------|--|---|
| Cieľ 6.6.3 | Propagácia v oblasti kultúry | |
| Opatrenie 6.6.3.1 | Spracovať globálnu koncepciu „propagácie“ histórie obce v multimediálnej forme. | počet vytlačených a distribuovaných publikácií, zvýšenie návštevnosti obce, |
| Opatrenie 6.6.3.2 | Spracovať komplexný informačný bulletin o historickom vývoji a tradíciách obce pre školy aj subjekty cestovného ruchu. | počet vytlačených a distribuovaných publikácií, zvýšenie návštevnosti obce, |
| Opatrenie 6.6.3.3 | Propagácia kultúry na Internete prostredníctvom www stránky obce. | počet prístupov na www, |

7.6 CESTOVNÝ RUCH A PUBLIC RELATIONS

| Ciele a opatrenia | | Merateľné indikátory |
|-------------------|--|---|
| Cieľ 6.8.1 | Účinná propagácia obce. | |
| Opatrenie 6.8.1.1 | Vytvorenie samostatnej www stránky obce. | počet prístupov na www, |
| Opatrenie 6.8.1.2 | Spracovať globálnu koncepciu propagácie obce v multimediálnej forme. | počet vytlačených a distribuovaných publikácií, zvýšenie návštevnosti obce, |
| Opatrenie 6.8.1.3 | Spracovať koncepciu regionálnej spolupráce s okolitými turistickými lokalitami a domácimi i zahraničnými CK. | počet oslovených CR, počet vypracovaných koncepcií, |

| Ciele a opatrenia | | Merateľné indikátory |
|-------------------|---|---|
| Cieľ 6.8.2 | Rekreačno - relaxačné zázemie obce. | |
| Opatrenie 6.8.2.1 | Výstavba lyžiarskeho vleku s príslušenstvom. | počet novovytvorených pracovných miest, objem vyprodukovaného HDP v SKK, SKK z predaja služieb, Počet nových návštevníkov obce, prepravná kapacita zariadenia v hodinách/osoby, |
| Opatrenie 6.8.2.2 | Vybudovanie oddychovej zóny obce. | m ² oddychových zón, počet návštevníkov, |
| Opatrenie 6.8.2.3 | Zriadenie chovu koní s príslušenstvom a ubytovacích zariadení - agroturistika. | počet zriadených ubytovacích kapacít, počet nových návštevníkov obce, tržby z predaja turistických služieb, počet vytvorených pracovných miest, |
| Opatrenie 6.8.2.4 | Výstavba tenisových kurtov a volejbalového ihriska pre potreby rekreačného strediska. | Celková plocha využiteľná na športové účely, Počet nových športových ihrísk, Počet nových návštevníkov obce, |
| Opatrenie 6.8.2.5 | Výstavba ubytovacích zariadení v okolí lyžiarskeho vleku. | počet novovytvorených pracovných miest, celková kapacita ubytovacieho zariadenia, celková kapacita stravovacieho zariadenia, počet nových návštevníkov obce, objem vyprodukovaného HDP v SKK, počet nových ubytovacích jednotiek, |
| Opatrenie 6.8.2.6 | Vybudovanie športového areálu v obci. | m ² ihrísk, počet ihrísk podľa jednotlivých športov, počet návštevníkov, |
| Opatrenie 6.8.2.7 | Výstavba Autocampingu s príslušenstvom v lokalite "Chmel'ové". | počet novovytvorených pracovných miest, celková kapacita ubytovacieho zariadenia, počet nových návštevníkov obce, objem vyprodukovaného HDP v SKK, počet nových ubytovacích jednotiek, |



8 FINANČNÝ PLÁN PROGRAMU

Jednou z kľúčových otázok pre realizáciu programu rozvoja kraja je schopnosť obce v priebehu jeho realizácie zaistiť zdroje potrebné na jeho financovanie. Tieto zdroje vznikajú vo viacerých sférach – v súkromnom sektore, verejnej správe, ide tiež o zdroje zahraničné, najmä o prostriedky Európskej únie. Dôležitým zdrojom budú, po dokončení reformy verejnej správy a uskutočnení daňovej reformy, vlastné prostriedky. V dôsledku neexistencie nevyhnutných podkladových údajov pre stanovenie finančného rámca, v ktorom by sa mal program rozvoja v strednodobom horizonte pohybovať, je výška prostriedkov potrebná na realizáciu jednotlivých opatrení a aktivít stanovená len orientačne. Táto časť sa bude konkretizovaná v závislosti od reálneho čerpania finančných príspevkov zo štrukturálnych fondov, možností obecného rozpočtu atď..

Vychádzajúc z vyššie zadefinovaných cieľov, priorít a opatrení a na základe auditu pripravovaných projektových zámerov v réžii samosprávy, podnikateľskej sféry či neziskových a iných organizácií bol vypracovaný plán realizácie programu. Definuje, z akých prostriedkov by sa mali tieto zámery realizovať, kto by mal byť žiadateľom, určuje predpokladané časové rámce

8.1 HOSPODÁRSTVO A VEDECKO-TECHNICKÝ ROZVOJ

| Strategický zámer | | | | |
|---|--|-------------------------------|--|------------------------------|
| Zlepšiť podmienky pre rozvoj podnikateľských aktivít, s dôrazom na zvýšenie úrovne zamestnanosti a úrovne a kvality služieb pre obyvateľov obce. V oblasti priemyslu je potrebné okrem zachovania stabilných prvkov výroby všetkými možnými opatreniami podporovať vytváranie nových pracovných príležitostí. | | | | |
| Cieľ 6.1.1 Podpora malého a stredného podnikania zo strany obce | | | | |
| Opatrenie | Spracovať stratégiu podpory podnikania a zvýšenia informovanosti o možnostiach podpory zo strany obce, VÚC, štátu a EÚ. | | | |
| | | Predpokladaný rozpočet | Zdroje financovania | Oprávnení žiadatelia |
| Aktivity | Vypracovanie analýzy možností rozvoja podnikateľských aktivít v obci. | 15 | rozpočet obce, ŠF EÚ | podnikateľské subjekty, obec |
| | Analýza a priebežná aktualizácia verejných výdavkových programov pre podporu podnikania. | 10 | rozpočet obce | podnikateľské subjekty, obec |
| | Prezentácia foriem podpory podnikateľských subjektov zo strany obce. | podľa potreby | - | podnikateľské subjekty, obec |
| Opatrenie | Vytvorenie ekonomických a technických podmienok pre výstavbu priemyselnej zóny v obci - príprava územia a realizácia infraštruktúry. | | | |
| | | Predpokladaný rozpočet | Zdroje financovania | Oprávnení žiadatelia |
| Aktivity | Výkup súkromných pozemkov pre uskutočnenie investičnej výstavby. | podľa potreby | rozpočet obce, ŠF EÚ, podnikateľské subjekty, úvery, iné grantové schémy | obec, podnikateľské subjekty |
| | Spracovanie technickej dokumentácie. | 150 | rozpočet obce, ŠF EÚ, podnikateľské subjekty, úvery, iné grantové schémy | obec, podnikateľské subjekty |
| | Realizácia investičnej výstavby prípravy pozemkov – inžinierske siete. | 35 000 | rozpočet obce, vládne výdavkové programy | obec, podnikateľské subjekty |
| | Výstavba výrobných a montážnych hál. | 150 000 | ŠF EÚ, podnikateľské subjekty, úvery, iné grantové schémy | obec, podnikateľské subjekty |
| Opatrenie | Vymedziť prenajímateľné obecné priestory pre potrebné služby a remeselné dielne. | | | |
| | | Predpokladaný rozpočet | Zdroje financovania | Oprávnení žiadatelia |
| Aktivity | Rekonštrukcia vybraných budov v obecnom vlastníctve a ich príprava na prenájom podnikateľským subjektom. | 250 | rozpočet obce, podnikateľské subjekty | obec, podnikateľské subjekty |
| Opatrenie | Vypracovať postup podpory, výučby a rozvoja tradičných remesiel v obci. | | | |
| | | Predpokladaný rozpočet | Zdroje financovania | Oprávnení žiadatelia |
| Aktivity | Vytvoriť materiálne finančné a | podľa potreby | rozpočet obce, ŠF EÚ | obec, |



| | | | | |
|-------------------|--|-------------------------------|--|--|
| | personálne podmienky pre rozvoj tradičných remesiel v obci. | | | podnikateľské subjekty |
| | Nadviazať spoluprácu vzdelávacích inštitúcií, obce, podnikateľských subjektov a obyvateľov obce pri výučbe a prezentácii tradičných remesiel. | podľa potreby | - | obec, podnikateľské subjekty, obyvatelia |
| Opatrenie 6.1.1.5 | Zvýšenie kapacít informačných a poradenských služieb a podpora vzdelávania firiem. | | | |
| | | Predpokladaný rozpočet | Zdroje financovania | Oprávnení žiadatelia |
| Aktivity | Zabezpečenie personálnych a technických kapacít na poskytovanie informačných a poradenských služieb. | podľa potreby | rozpočet obce, ŠF EÚ | obec Jasenica |
| Opatrenie 6.1.1.6 | Podpora budovania kooperačných sietí malých a stredných firiem. | | | |
| | | Predpokladaný rozpočet | Zdroje financovania | Oprávnení žiadatelia |
| Aktivity | Vytvoriť inštitucionálne podmienky na podporu MSP so susednými obcami. | podľa potreby | rozpočet obce | obec, podnikateľské subjekty |
| | Analýza predpokladov budovania kooperačných sietí malých a stredných firiem v obci a jej okolí. | 20 | rozpočet obce, ŠF EÚ | obec, podnikateľské subjekty |
| | Tvorba stratégie budovania kooperačných sietí malých a stredných firiem. | 25 | rozpočet obce, ŠF EÚ | obec, podnikateľské subjekty |
| Opatrenie 6.1.1.7 | Podporovanie zavádzania remeselníckych dielní pre remeslá, ktoré sú pre obec typické. | | | |
| | | Predpokladaný rozpočet | Zdroje financovania | Oprávnení žiadatelia |
| Aktivity | Výber a rekonštrukcia vhodných budov na alokáciu remeselného dvora. | 450 | rozpočet obce, ŠF EÚ | obec Jasenica |
| | Zabezpečenie personálnych kapacít. | podľa potreby | rozpočet obce, | obec Jasenica |
| | Materiálne zabezpečenie remeselných dvorov predmetmi s kultúrohistorickou hodnotou. | podľa potreby | rozpočet obce, ŠF EÚ | obec Jasenica |
| Opatrenie 6.1.1.8 | Rekonštrukcia existujúcej zastaralej zóny poľnohospodárskeho družstva, s dôrazom na ekologizáciu a efektívnosť rastlinnej a živočíšnej výroby. | | | |
| | | Predpokladaný rozpočet | Zdroje financovania | Oprávnení žiadatelia |
| Aktivity | Vyriešenie vlastníckych vzťahov. | podľa potreby | rozpočet obce, ŠF EÚ, podnikateľské subjekty, úvery, iné grantové schémy | podnikateľské subjekty |
| | Návrh alternatív rozvoja. | 20 | rozpočet obce, ŠF EÚ, podnikateľské subjekty, úvery, iné grantové schémy | podnikateľské subjekty |
| | Vypracovanie technickej dokumentácie. | 80 | rozpočet obce, ŠF EÚ, podnikateľské subjekty, úvery, iné grantové schémy | podnikateľské subjekty |
| | Ekologizácia výroby. | 10 000 | rozpočet obce, ŠF EÚ, podnikateľské subjekty, úvery, iné grantové schémy | podnikateľské subjekty |
| Opatrenie 6.1.1.9 | Zakladanie malých a stredných podnikov s majetkovou účasťou obce. | | | |
| | | Predpokladaný rozpočet | Zdroje financovania | Oprávnení žiadatelia |
| Aktivity | Analýza možností rozvoja podnikateľských aktivít obcou. | 20 | rozpočet obce, podnikateľské subjekty | obec, podnikateľské subjekty |
| | Spracovanie podnikateľského zámeru obce. | 30 | rozpočet obce, podnikateľské subjekty | obec, podnikateľské subjekty |
| | Príprava podmienok pre založenie podnikateľského subjektu. | 1 500 | rozpočet obce, podnikateľské subjekty | obec, podnikateľské subjekty |



| | | | | |
|-----------------------|---|-----------------------------------|--|------------------------------------|
| | Založenie podnikateľského subjektu. | 25 | rozpočet obce, podnikateľské subjekty | obec, podnikateľské subjekty |
| Opatrenie 6.1.1.10 | Rekonštrukcia infraštruktúry hospodárskeho dvora poľnohospodárskeho družstva. | | | |
| | | Predpokladaný rozpočet | Zdroje financovania | Oprávnení žiadateľa |
| Aktivity | Vypracovanie technickej dokumentácie. | 30 | ŠF EÚ, podnikateľské subjekty, úvery, iné grantové schémy | podnikateľské subjekty, |
| | Rekonštrukcia vodovodných sietí, odpadovej infraštruktúry, elektrických rozvodov. | 70 | ŠF EÚ, podnikateľské subjekty, úvery, iné grantové schémy | podnikateľské subjekty, |
| | Rekonštrukcia cestnej infraštruktúry. | 20 000 | ŠF EÚ, podnikateľské subjekty, úvery, iné grantové schémy | podnikateľské subjekty, |
| Opatrenie 6.1.1.11 | Rekonštrukcia budov a hál v areáli hospodárskeho dvora. | | | |
| | | Predpokladaný rozpočet | Zdroje financovania | Oprávnení žiadateľa |
| Aktivity | Vypracovanie technickej dokumentácie. | 30 | ŠF EÚ, podnikateľské subjekty, úvery, iné grantové schémy | podnikateľské subjekty, |
| | Rekonštrukcia hál a budov. | 35 000 | ŠF EÚ, podnikateľské subjekty, úvery, iné grantové schémy | podnikateľské subjekty, |
| Opatrenie 6.1.1.12 | Nákup novej technológie do hospodárskeho dvora - stroje a zariadenia. | | | |
| | | Predpokladaný rozpočet | Zdroje financovania | Oprávnení žiadateľa |
| Aktivity | Vypracovanie podnikateľského plánu a štúdie uskutočniteľnosti. | 20 | rozpočet obce, ŠF EÚ, úvery, iné grantové schémy | obec Jasenica |
| | Obstaranie technológie. | 2 500 | rozpočet obce, ŠF EÚ, úvery, iné grantové schémy | obec Jasenica |
| Opatrenie 6.1.1.13 | Obstaranie nového chovu hovädzieho dobytku. | | | |
| | | Predpokladaný rozpočet | Zdroje financovania | Oprávnení žiadateľa |
| Aktivity | Vypracovanie podnikateľského plánu a štúdie uskutočniteľnosti. | 30 | ŠF EÚ, podnikateľské subjekty, úvery, iné grantové schémy | podnikateľské subjekty, |
| | Obstaranie chovu. | 4 500 | ŠF EÚ, podnikateľské subjekty, úvery, iné grantové schémy | podnikateľské subjekty, |
| Opatrenie 6.1.1.14 | Zriadenie obecnej pekárne. | | | |
| | | Predpokladaný rozpočet | Zdroje financovania | Oprávnení žiadateľa |
| Aktivity | Vypracovanie podnikateľského plánu a štúdie uskutočniteľnosti. | 35 | rozpočet obce, ŠF EÚ, podnikateľské subjekty, úvery, iné grantové schémy | obec, podnikateľské subjekty |
| | Príprava vhodných priestorov. | 2 500 | rozpočet obce, ŠF EÚ, podnikateľské subjekty, úvery, iné grantové schémy | obec, podnikateľské subjekty |
| | Nákup technológie. | 5 000 | rozpočet obce, ŠF EÚ, podnikateľské subjekty, úvery, iné grantové schémy | obec, podnikateľské subjekty |
| Opatrenie 6.1.1.15 | Výstavba multifunkčného športového areálu s príslušenstvom. | | | |
| | | Predpokladaný rozpočet | Zdroje financovania | Oprávnení žiadateľa |
| Aktivity | Vypracovanie podnikateľského plánu. | 40 | rozpočet obce, ŠF EÚ, podnikateľské subjekty, úvery, iné grantové schémy | obec, podnikateľské subjekty |
| | Vypracovanie technickej | 60 | rozpočet obce, ŠF EÚ, | obec, |



| | | | | |
|--------------------|---|-------------------------------|--|------------------------------|
| | dokumentácie. | | podnikateľské subjekty, úvery, iné grantové schémy | podnikateľské subjekty |
| | Príprava pozemku. | 1 000 | rozpočet obce, ŠF EÚ, podnikateľské subjekty, úvery, iné grantové schémy | obec, podnikateľské subjekty |
| | Výstavba športového areálu. | 3 000 | rozpočet obce, ŠF EÚ, podnikateľské subjekty, úvery, iné grantové schémy | obec, podnikateľské subjekty |
| Opatrenie 6.1.1.16 | Výstavba tenisových kurtov a volejbalového ihriska pre potreby rekreačného strediska. | | | |
| | | Predpokladaný rozpočet | Zdroje financovania | Oprávnení žiadatelia |
| Aktivity | Vypracovanie podnikateľského plánu. | 30 | rozpočet obce, ŠF EÚ, podnikateľské subjekty, úvery, iné grantové schémy | podnikateľské subjekty, |
| | Vypracovanie technickej dokumentácie. | 50 | rozpočet obce, ŠF EÚ, podnikateľské subjekty, úvery, iné grantové schémy | podnikateľské subjekty, |
| | Uskutočnenie verejného obstarávania. | podľa potreby | rozpočet obce, ŠF EÚ, podnikateľské subjekty, úvery, iné grantové schémy | podnikateľské subjekty, |
| | Výstavba športových ihrísk. | 2 500 | rozpočet obce, ŠF EÚ, podnikateľské subjekty, úvery, iné grantové schémy | podnikateľské subjekty, |
| Opatrenie 6.1.1.17 | Rekonštrukcia nákupného strediska. | | | |
| | | Predpokladaný rozpočet | Zdroje financovania | Oprávnení žiadatelia |
| Aktivity | Vypracovanie technickej dokumentácie. | 45 | rozpočet obce, ŠF EÚ, podnikateľské subjekty, úvery, iné grantové schémy | obec Jasenica |
| | Rekonštrukcia nákupného strediska. | 1 500 | rozpočet obce, ŠF EÚ, podnikateľské subjekty, úvery, iné grantové schémy | obec Jasenica |
| Opatrenie 6.1.1.18 | Zriadenie chovu koní s príslušenstvom a ubytovacích zariadení - agroturistika. | | | |
| | | Predpokladaný rozpočet | Zdroje financovania | Oprávnení žiadatelia |
| Aktivity | Vypracovanie technickej dokumentácie a podnikateľského plánu. | 100 | ŠF EÚ, podnikateľské subjekty, úvery, iné grantové schémy | podnikateľské subjekty, |
| | Výstavba hospodárskej časti. | 8 000 | ŠF EÚ, podnikateľské subjekty, úvery, iné grantové schémy | podnikateľské subjekty, |
| | Výstavba ubytovacej časti. | 10 000 | ŠF EÚ, podnikateľské subjekty, úvery, iné grantové schémy | podnikateľské subjekty, |
| | Zabezpečenie chovu. | 3 000 | ŠF EÚ, podnikateľské subjekty, úvery, iné grantové schémy | podnikateľské subjekty, |
| Opatrenie 6.1.1.19 | Zriadenie Internetovej kaviarne. | | | |
| | | Predpokladaný rozpočet | Zdroje financovania | Oprávnení žiadatelia |
| Aktivity | Zabezpečenie priestorov. | 800 | ŠF EÚ, podnikateľské subjekty, úvery, iné grantové schémy | podnikateľské subjekty, |
| | Nákup výpočtovej techniky a vnútorného zariadenia kaviarne. | 450 | ŠF EÚ, podnikateľské subjekty, úvery, iné grantové schémy | podnikateľské subjekty, |
| Opatrenie 6.1.1.20 | Výstavba lyžiarskeho vleku s príslušenstvom. | | | |

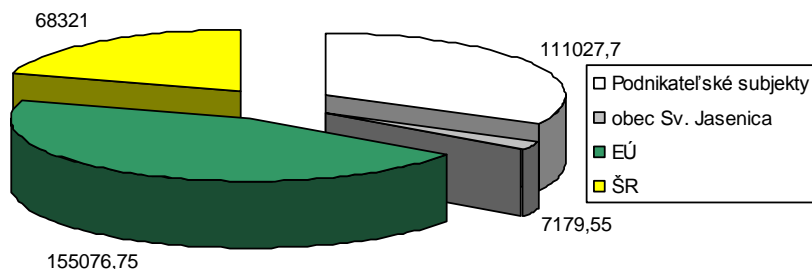


| | | Predpokladaný rozpočet | Zdroje financovania | Oprávnení žiadatelia |
|--------------------|---|------------------------|--|------------------------------|
| Aktivity | Vypracovanie podnikateľského plánu. | 60 | ŠF EÚ, podnikateľské subjekty, úvery, iné grantové schémy | podnikateľské subjekty, |
| | Výstavba vlekov. | 15 000 | ŠF EÚ, podnikateľské subjekty, úvery, iné grantové schémy | podnikateľské subjekty, |
| | Výstavba príslušenstva - stravovacie zariadenie, parkovisko. | 5 000 | ŠF EÚ, podnikateľské subjekty, úvery, iné grantové schémy | podnikateľské subjekty, |
| Opatrenie 6.1.1.21 | Výstavba ubytovacích zariadení v okolí lyžiarskeho vleku. | | | |
| | | Predpokladaný rozpočet | Zdroje financovania | Oprávnení žiadatelia |
| Aktivity | Vypracovanie podnikateľského plánu. | 100 | ŠF EÚ, podnikateľské subjekty, úvery, iné grantové schémy | podnikateľské subjekty, |
| | Vyriešenie majetkových vzťahov k pozemkov - úprava pozemkov. | podľa potreby | ŠF EÚ, podnikateľské subjekty, úvery, iné grantové schémy | podnikateľské subjekty, |
| | Výstavba technickej infraštruktúry. | 3 500 | ŠF EÚ, podnikateľské subjekty, úvery, iné grantové schémy | podnikateľské subjekty, |
| | Výstavba ubytovacích zariadení. | 12 000 | ŠF EÚ, podnikateľské subjekty, úvery, iné grantové schémy | podnikateľské subjekty, |
| Opatrenie 6.1.1.22 | Výstavba Autocampingu s príslušenstvom v lokalite "Chmeľové". | | | |
| | | Predpokladaný rozpočet | Zdroje financovania | Oprávnení žiadatelia |
| Aktivity | Vypracovanie podnikateľského plánu. | 60 | ŠF EÚ, podnikateľské subjekty, úvery, iné grantové schémy | podnikateľské subjekty, |
| | Vyriešenie majetkových vzťahov k pozemkov - úprava pozemkov. | podľa potreby | ŠF EÚ, podnikateľské subjekty, úvery, iné grantové schémy | podnikateľské subjekty, |
| | Výstavba technickej infraštruktúry. | 1 500 | ŠF EÚ, podnikateľské subjekty, úvery, iné grantové schémy | podnikateľské subjekty, |
| | Výstavba Autocampingu. | 6 500 | ŠF EÚ, podnikateľské subjekty, úvery, iné grantové schémy | podnikateľské subjekty, |
| Cieľ 6.1.2 | Podpora tradičných odvetví priemyslu | | | |
| Opatrenia 6.1.2.1 | Zavádzanie nových technológií do súčasných výrobných prevádzok - poľnohospodárskeho družstva. | | | |
| | | Predpokladaný rozpočet | Zdroje financovania | Oprávnení žiadatelia |
| Aktivity | Podpora podnikateľov zavádzajúcich výrobu na báze progresívnych technológií, pomoc pri získavaní nenávratných finančných prostriedkov zo štrukturálnych fondov na tento účel. | podľa možností | rozpočet obce, ŠF EÚ, podnikateľské subjekty, úvery, iné grantové schémy | obec, podnikateľské subjekty |
| Opatrenia 6.1.2.2 | Podporovať rozvoj tých odvetví priemyslu, pre ktorých rozvoj sú v okolí obce vytvorené ideálne podmienky – hlavne poľnohospodárstvo a drevovýroba. | | | |
| | | Predpokladaný rozpočet | Zdroje financovania | Oprávnení žiadatelia |
| Aktivity | Podpora rozvojových zámerov súkromnej sféry, ktoré sú v súlade s potrebami rozvoja obce a ktoré sú efektívne z pohľadu tvorby nových pracovných miest. | podľa možností | rozpočet obce, ŠF EÚ, podnikateľské subjekty, úvery, iné grantové schémy | obec, podnikateľské subjekty |
| Opatrenia 6.1.2.3 | Podpora výroby a podnikateľských subjektov, ktoré využívajú surovinové zdroje regiónu. | | | |
| | | Predpokladaný rozpočet | Zdroje financovania | Oprávnení žiadatelia |
| Aktivity | Podpora spracovateľov miestnych surovín finančnými a nefinančnými opatreniami. | podľa možností | rozpočet obce, ŠF EÚ, podnikateľské subjekty, úvery, iné grantové schémy | obec, podnikateľské subjekty |



| | | | |
|---|----------------|--|------------------------------|
| Podpora rozvoja živnostenského podnikania, ktoré sa zameriava hlavne na využívanie miestnej surovínovej základne. | podľa možností | rozpočet obce, ŠF EÚ, podnikateľské subjekty, úvery, iné grantové schémy | obec, podnikateľské subjekty |
| Vytvorenie vhodného daňového prostredia pre uvedené podnikateľské subjekty. | podľa možností | rozpočet obce, | obec, podnikateľské subjekty |

Predpokladaná štruktúra finančných zdrojov (tis. Sk)



vlastné spracovanie

Časový horizont uskutočnenia

| Ciele a opatrenia / Termín uskutočnenia | | 2006 | 2007 | 2008 | 2009 | 2010 | 2011 | 2012 | 2013 | 2014 | 2015 |
|---|--|------|------|------|------|------|------|------|------|------|------|
| Cieľ 6.1.1 | Podpora malého a stredného podnikania zo strany obce | | | | | | | | | | |
| Opatrenie 6.1.1.1 | Spracovať stratégiu podpory podnikania a zvýšenia informovanosti o možnostiach podpory zo strany obce, VÚC, štátu a EÚ. | | | | | | | | | | |
| Opatrenie 6.1.1.2 | Vytvorenie ekonomických a technických podmienok pre výstavbu priemyselnej zóny v obci - príprava územia a realizácia infraštruktúry. | | | | | | | | | | |
| Opatrenie 6.1.1.3 | Vymedziť prenajímateľné obecné priestory pre potrebné služby a remeselné dielne. | | | | | | | | | | |
| Opatrenie 6.1.1.4 | Vypracovať postup podpory, výučby a rozvoja tradičných remesiel v obci. | | | | | | | | | | |
| Opatrenie 6.1.1.5 | Zvýšenie kapacít informačných a poradenských služieb a podpora vzdelávania firiem. | | | | | | | | | | |
| Opatrenie 6.1.1.6 | Podpora budovania kooperačných sietí malých a stredných firiem. | | | | | | | | | | |
| Opatrenie 6.1.1.7 | Podporovanie zavádzania remeselníckych dielní pre remeslá, ktoré sú pre obec typické. | | | | | | | | | | |
| Opatrenie 6.1.1.8 | Rekonštrukcia existujúcej zastaralej zóny poľnohospodárskeho družstva, s dôrazom na ekologizáciu a efektívnosť rastlinnej a živočíšnej výroby. | | | | | | | | | | |
| Opatrenie 6.1.1.9 | Zakladanie malých a stredných podnikov s majetkovou účasťou obce. | | | | | | | | | | |
| Opatrenie 6.1.1.10 | Rekonštrukcia infraštruktúry hospodárskeho dvora poľnohospodárskeho družstva. | | | | | | | | | | |
| Opatrenie 6.1.1.11 | Rekonštrukcia budov a hál v areáli hospodárskeho dvora. | | | | | | | | | | |
| Opatrenie 6.1.1.12 | Nákup novej technológie do hospodárskeho dvora - stroje a zariadenia. | | | | | | | | | | |
| Opatrenie 6.1.1.13 | Obstaranie nového chovu hovädzieho dobytku. | | | | | | | | | | |



| | |
|--|---|
| Predpokladané zdroje čerpania z fondov EÚ | |
| Cieľ 6.1.1 | Podpora malého a stredného podnikania zo strany obce |
| SOP Priemysel a služby | |
| 1. Rast konkurencieschopnosti priemyslu a služieb s využitím rozvoja domáceho rastového potenciálu | |
| 1.1 Podpora rozvoja nových a existujúcich podnikov a služieb | |
| 1.3 Podpora podnikania, inovácií a aplikovaného výskumu | |
| 1.4 Podpora úspor energie a využitia obnoviteľných zdrojov energie | |
| 2. Rozvoj cestovného ruchu | |
| 2.1 Podpora budovania a rekonštrukcie infraštruktúry cestovného ruchu | |
| 2.2 Podpora podnikateľských aktivít cestovného ruchu | |
| 2.3 Podpora propagácie cestovného ruchu a tvorby informačného systému | |
| Európsky fond regionálneho rozvoja | |
| INTERREG III A | |
| Cieľ 6.1.2 | Podpora tradičných odvetví priemyslu |
| SOP Priemysel a služby | |
| 1. Rast konkurencieschopnosti priemyslu a služieb s využitím rozvoja domáceho rastového potenciálu | |
| 1.1 Podpora rozvoja nových a existujúcich podnikov a služieb | |
| 1.3 Podpora podnikania, inovácií a aplikovaného výskumu | |
| 1.4 Podpora úspor energie a využitia obnoviteľných zdrojov energie | |
| Európsky poľnohospodársky usmerňovací a záručný fond | |
| SOP Poľnohospodárstvo a rozvoj vidieka | |
| 1. Podpora produktívneho poľnohospodárstva | |
| 1.1 Investície do poľnohospodárskych podnikov | |
| 1.2 Zlepšenie spracovania a predajnosti poľnohospodárskych produktov | |
| 2. Podpora trvalo udržateľného rozvoja vidieka | |
| 2.3 Podpora prispôsobenia a rozvoja vidieckych oblastí (článok 33) | |
| 2.3.1 Pozemkové úpravy | |
| 2.3.2 Diverzifikácia poľnohospodárskych činností | |
| 2.5 Technická pomoc | |

PROGRAMOVACIE OBDOBIE 2006 - 2015



| Strategický zámer | | | | |
|--|--|-------------------------------|----------------------------|----------------------------|
| Rozvoj komplexnej infraštruktúry podporujúcej rozvoj obce a zohľadňujúcej rast kvality životného prostredia. | | | | |
| Cieľ 6.2.1 | Rozvoj dopravnej infraštruktúry | | | |
| Opatrenie 6.2.1.1 | Výstavba parkovacích plôch pri obecnom cintoríne. | | | |
| | | Predpokladaný rozpočet | Zdroje financovania | Oprávnení žiadateľa |
| Aktivity | Vypracovanie technickej dokumentácie. | 20 | rozpočet obce, ŠF EÚ | obec Jasenica |
| | Výstavba parkoviska. | 250 | rozpočet obce, ŠF EÚ | obec Jasenica |
| Opatrenie 6.2.1.2 | Úprava miestnych komunikácií a výstavba chodníkov pozdĺž hlavnej cesty. | | | |
| | | Predpokladaný rozpočet | Zdroje financovania | Oprávnení žiadateľa |
| Aktivity | Analýza súčasného stavu miestnych komunikácií. | podľa potreby | rozpočet obce, | obec Jasenica |
| | Vypracovanie technickej dokumentácie. | 50 | rozpočet obce, ŠF EÚ | obec Jasenica |
| | Výstavba miestnych komunikácií. | 4500 | rozpočet obce, ŠF EÚ | obec Jasenica |
| Opatrenie 6.2.1.3 | Budovanie miestnych cyklotrás. | | | |
| | | Predpokladaný rozpočet | Zdroje financovania | Oprávnení žiadateľa |
| Aktivity | Vypracovanie technickej dokumentácie. | 40 | rozpočet obce, ŠF EÚ | podnikateľské subjekty |
| | Výstavba cyklotrás. | 2 500 | rozpočet obce, ŠF EÚ | podnikateľské subjekty |
| Opatrenie 6.2.1.4 | Výstavba zastávok SAD s nástupnou plochou. | | | |
| | | Predpokladaný rozpočet | Zdroje financovania | Oprávnení žiadateľa |
| Aktivity | Výstavba zastávok SAD. | 500 | rozpočet obce, ŠF EÚ | obec Jasenica |
| Opatrenie 6.2.1.5 | Krajnice komunikácií, ktoré sú v kontakte s tokmi a ich brehmi je nutné upraviť obrubníkmi tak aby zachytávali priame nečistoty narušajúce ekologický charakter. | | | |
| | | Predpokladaný rozpočet | Zdroje financovania | Oprávnení žiadateľa |
| Aktivity | Vypracovanie technickej dokumentácie. | 20 | rozpočet obce, ŠF EÚ | obec Jasenica |
| | Výstavba obrubníkov. | 2 000 | rozpočet obce, ŠF EÚ | obec Jasenica |
| Opatrenie 6.2.1.6 | Výstavba cestnej komunikácie v časti na "Záploti". | | | |
| | | Predpokladaný rozpočet | Zdroje financovania | Oprávnení žiadateľa |
| Aktivity | Vypracovanie technickej dokumentácie. | 40 | rozpočet obce, ŠF EÚ | obec Jasenica |
| | Výstavba cestnej komunikácie. | 1 800 | rozpočet obce, ŠF EÚ | obec Jasenica |
| Opatrenie 6.2.1.7 | Výstavba cestnej komunikácie v časti "Ku Kopúnikovi". | | | |
| | | Predpokladaný rozpočet | Zdroje financovania | Oprávnení žiadateľa |
| Aktivity | Vypracovanie technickej dokumentácie. | 35 | rozpočet obce, ŠF EÚ | obec Jasenica |
| | Výstavba cestnej komunikácie. | 2 000 | rozpočet obce, ŠF EÚ | obec Jasenica |
| Opatrenie 6.2.1.8 | Výstavba cestnej komunikácie v časti "Pod záhradkami". | | | |
| | | Predpokladaný rozpočet | Zdroje financovania | Oprávnení žiadateľa |
| Aktivity | Vypracovanie technickej dokumentácie. | 45 | rozpočet obce, ŠF EÚ | obec Jasenica |
| | Výstavba cestnej komunikácie. | 1 800 | rozpočet obce, ŠF EÚ | obec Jasenica |
| Opatrenie 6.2.1.9 | Položenie asfaltového povrchu na miestnej komunikácie za kultúrnym dome. | | | |
| | | Predpokladaný | Zdroje | Oprávnení |



| | | rozpočet | financovania | žiadatelia |
|-----------------------|--|---------------------------|---|--|
| Aktivity | Vypracovanie technickej dokumentácie. | 25 | rozpočet obce, ŠF EÚ | obec Jasenica |
| | Výstavba cestnej komunikácie. | 450 | rozpočet obce, ŠF EÚ | obec Jasenica |
| Opatrenie 6.2.1.10 | Rekonštrukcia cestnej komunikácie na "Cirkevných pozemkoch". | | | |
| | | Predpokladaný rozpočet | Zdroje financovania | Oprávnení žiadatelia |
| Aktivity | Vypracovanie technickej dokumentácie. | 35 | rozpočet obce, ŠF EÚ | obec Jasenica |
| | Výstavba cestnej komunikácie. | 500 | rozpočet obce, ŠF EÚ | obec Jasenica |
| Opatrenie 6.2.1.11 | Výstavba cestnej komunikácie k Silberovi. | | | |
| | | Predpokladaný rozpočet | Zdroje financovania | Oprávnení žiadatelia |
| Aktivity | Vypracovanie technickej dokumentácie. | 50 | rozpočet obce, ŠF EÚ | obec Jasenica |
| | Výstavba cestnej komunikácie. | 2 500 | rozpočet obce, ŠF EÚ | obec Jasenica |
| Opatrenie 6.2.1.12 | Výstavba cestnej komunikácie v časti "Pod záhradkami". | | | |
| | | Predpokladaný rozpočet | Zdroje financovania | Oprávnení žiadatelia |
| Aktivity | Vypracovanie technickej dokumentácie. | 40 | rozpočet obce, ŠF EÚ | obec Jasenica |
| | Výstavba cestnej komunikácie. | 2 000 | rozpočet obce, ŠF EÚ | obec Jasenica |
| Opatrenie 6.2.1.13 | Položenie asfaltového povrchu na parkovisku pred renesančným kaštieľom. | | | |
| | | Predpokladaný rozpočet | Zdroje financovania | Oprávnení žiadatelia |
| Aktivity | Vypracovanie technickej dokumentácie. | 20 | rozpočet obce, ŠF EÚ | obec Jasenica |
| | Položenie asfaltového povrchu na parkovisku pred kaštieľom. | 350 | rozpočet obce, ŠF EÚ | obec Jasenica |
| Cieľ 6.2.2 | Rozvoj občianskej infraštruktúry | | | |
| Opatrenie 6.2.2.1 | Rozšírenie intravilánu obce vzhľadom na potenciálnu výstavbu IBV, prípadne priemyselné zóny. | | | |
| | | Predpokladaný rozpočet | Zdroje financovania | Oprávnení žiadatelia |
| Aktivity | Vypracovanie technickej dokumentácie. | 50 | rozpočet obce, ŠF EÚ | obec Jasenica |
| | Príprava pozemkov a inžinierskych sietí. | 5 500 | rozpočet obce, ŠF EÚ | obec Jasenica |
| Opatrenie 6.2.2.2 | Výstavba miestneho vodovodu. | | | |
| | | Predpokladaný rozpočet | Zdroje financovania | Oprávnení žiadatelia |
| Aktivity | Vypracovanie technickej dokumentácie a príprava projektového spisu. | - | Západoslvenská vodárenská spoločnosť, a.s., obec Jasenica, ŠF EÚ, | Západoslvenská vodárenská spoločnosť, a.s., obec Jasenica |
| | Výkon pozemných prác. | 9 500 | Západoslvenská vodárenská spoločnosť, a.s., obec Jasenica, ŠF EÚ, | Západoslvenská vodárenská spoločnosť, a.s., obec Jasenica |
| | Výstavba rozvodov a pripojenie subjektov. | 15 000 | Západoslvenská vodárenská spoločnosť, a.s., obec Jasenica, ŠF EÚ, | Západoslvenská vodárenská spoločnosť, a.s., obec Jasenica |
| Opatrenie 6.2.2.3 | Výstavba rezervoára pre miestny vodovod. | | | |
| | | Predpokladaný rozpočet | Zdroje financovania | Oprávnení žiadatelia |
| Aktivity | Vypracovanie technickej dokumentácie a | 50 | rozpočet obce, ŠF | obec Jasenica |



| | | | | |
|-------------------|--|-------------------------------|--|--|
| | príprava projektového spisu. | | EÚ | |
| | Výstavba miestneho vodovodu. | 1 500 | rozpočet obce, ŠF EÚ | obec Jasenica |
| Opatrenie 6.2.2.4 | Úprava verejných plôch. | | | |
| | | Predpokladaný rozpočet | Zdroje financovania | Oprávnení žiadateľa |
| Aktivity | Vypracovanie technickej dokumentácie a príprava projektového spisu. | 30 | Západoslóvenská vodárenská spoločnosť, a.s., obec Jasenica, ŠF EÚ, | Západoslóvenská vodárenská spoločnosť, a.s., obec Jasenica |
| | Úprava verejných plôch. | 850 | Západoslóvenská vodárenská spoločnosť, a.s., obec Jasenica, ŠF EÚ, | Západoslóvenská vodárenská spoločnosť, a.s., obec Jasenica |
| Opatrenie 6.2.2.5 | Rekonštrukcia a rozšírenie verejného osvetlenia. | | | |
| | | Predpokladaný rozpočet | Zdroje financovania | Oprávnení žiadateľa |
| Aktivity | Vypracovanie technickej dokumentácie a príprava projektového spisu. | 30 | rozpočet obce, ŠF EÚ | obec Jasenica |
| | Rekonštrukcia a výstavba verejného osvetlenia v neosvetlenej časti obce a v priemyselnej časti obce. | 450 | rozpočet obce, ŠF EÚ | obec Jasenica |
| Opatrenie 6.2.2.6 | Výstavba splaškovej kanalizácie. | | | |
| | | Predpokladaný rozpočet | Zdroje financovania | Oprávnení žiadateľa |
| Aktivity | Spracovanie technickej dokumentácie. | - | Západoslóvenská vodárenská spoločnosť, a.s., obec Jasenica, ŠF EÚ, | Západoslóvenská vodárenská spoločnosť, a.s., obec Jasenica |
| | Výber dodávateľa – verejná súťaž. | podľa potreby | Západoslóvenská vodárenská spoločnosť, a.s., obec Jasenica, ŠF EÚ, | Západoslóvenská vodárenská spoločnosť, a.s., obec Jasenica |
| | Výkon pozemných prác. | 15000 | Západoslóvenská vodárenská spoločnosť, a.s., obec Jasenica, ŠF EÚ, | Západoslóvenská vodárenská spoločnosť, a.s., obec Jasenica |
| | Výstavba kanalizácie. | 18000 | Západoslóvenská vodárenská spoločnosť, a.s., obec Jasenica, ŠF EÚ, | Západoslóvenská vodárenská spoločnosť, a.s., obec Jasenica |
| Opatrenie 6.2.2.7 | Dostavba dažďovej kanalizácie. | | | |
| | | Predpokladaný rozpočet | Zdroje financovania | Oprávnení žiadateľa |
| Aktivity | Vypracovanie technickej dokumentácie a príprava projektového spisu. | - | Západoslóvenská vodárenská spoločnosť, a.s., obec Jasenica, ŠF EÚ, | Západoslóvenská vodárenská spoločnosť, a.s., obec Jasenica |
| | Výkon pozemných prác. | 5 000 | Západoslóvenská vodárenská spoločnosť, a.s., obec Jasenica, ŠF EÚ, | Západoslóvenská vodárenská spoločnosť, a.s., obec Jasenica |
| | Dostavba kanalizácie. | 10 000 | Západoslóvenská vodárenská spoločnosť, a.s., obec Jasenica, ŠF EÚ, | Západoslóvenská vodárenská spoločnosť, a.s., obec Jasenica |
| Opatrenie 6.2.2.8 | Rekonštrukcia mostov a lávok. | | | |

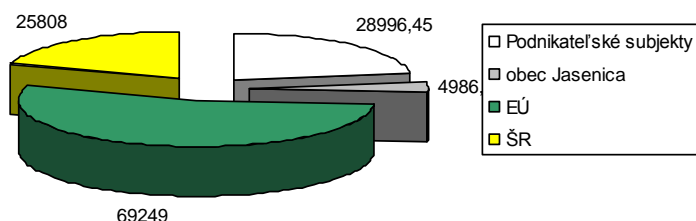


| | | Predpokladaný rozpočet | Zdroje financovania | Oprávnení žiadatelia |
|--------------------|---|-------------------------------|---|---|
| Aktivity | Vypracovanie technickej dokumentácie a príprava projektového spisu. | 40 | rozpočet obce, ŠF EÚ | obec Jasenica |
| | Rekonštrukcia mostov a lávok. | 1000 | rozpočet obce, ŠF EÚ | obec Jasenica |
| Opatrenie 6.2.2.9 | Výstavba ČOV. | | | |
| | | Predpokladaný rozpočet | Zdroje financovania | Oprávnení žiadatelia |
| Aktivity | Spracovanie technickej dokumentácie. | - | Západoslvenská vodárenská spoločnosť, a.s., obec Jasenica, ŠF EÚ, | Západoslvenská vodárenská spoločnosť, a.s., obec Jasenica |
| | Výber a úprava vhodného miesta. | 850 | Západoslvenská vodárenská spoločnosť, a.s., obec Jasenica, ŠF EÚ, | Západoslvenská vodárenská spoločnosť, a.s., obec Jasenica |
| | Výstavba ČOV a napojenie na kanalizačnú sieť. | 15 000 | Západoslvenská vodárenská spoločnosť, a.s., obec Jasenica, ŠF EÚ, | Západoslvenská vodárenská spoločnosť, a.s., obec Jasenica |
| Opatrenie 6.2.2.10 | Výstavba bezdrôtového rozhlasu. | | | |
| | | Predpokladaný rozpočet | Zdroje financovania | Oprávnení žiadatelia |
| Aktivity | Spracovanie technickej dokumentácie. | podľa potreby | rozpočet obce, ŠF EÚ | obec Jasenica |
| | Výber dodávateľa – verejná súťaž. | podľa potreby | rozpočet obce, ŠF EÚ | obec Jasenica |
| | Inštalácia bezdrôtového rozhlasu. | 1 500 | rozpočet obce, ŠF EÚ | obec Jasenica |
| Opatrenie 6.2.2.11 | Regulácia koryt miestneho potoka prechádzajúceho cez obec. | | | |
| | | Predpokladaný rozpočet | Zdroje financovania | Oprávnení žiadatelia |
| Aktivity | Analýza súčasného stavu. | 25 | rozpočet obce, ŠF EÚ | obec Jasenica |
| | Vypracovanie technickej dokumentácie. | podľa potreby | rozpočet obce, ŠF EÚ | obec Jasenica |
| | Spevnenie a regulácia koryt miestnych potokov. | 3 500 | rozpočet obce, ŠF EÚ | obec Jasenica |
| Opatrenie 6.2.2.12 | Zabezpečenie verejného Internetu. | | | |
| | | Predpokladaný rozpočet | Zdroje financovania | Oprávnení žiadatelia |
| Aktivity | Výber vhodného riešenia. | podľa potreby | rozpočet obce, ŠF EÚ | obec Jasenica |
| | Výber poskytovateľa Internetových služieb. | podľa potreby | rozpočet obce, ŠF EÚ | obec Jasenica |
| | Inštalácia zariadení a pripojenie domácností. | 60 | rozpočet obce, ŠF EÚ | obec Jasenica |
| Opatrenie 6.2.2.13 | Rekonštrukcia oplatenia obecného cintorína. | | | |
| | | Predpokladaný rozpočet | Zdroje financovania | Oprávnení žiadatelia |
| Aktivity | Spracovanie technickej dokumentácie. | 30 | rozpočet obce, ŠF EÚ | obec Jasenica |
| | Rekonštrukcia oplatenia. | 1 000 | rozpočet obce, ŠF EÚ | obec Jasenica |
| Opatrenie 6.2.2.14 | Výsadba izolačnej, okrasnej zelene, úprava priestranstva cintorína. | | | |
| | | Predpokladaný rozpočet | Zdroje financovania | Oprávnení žiadatelia |
| Aktivity | Spracovanie technickej dokumentácie. | 25 | rozpočet obce, ŠF EÚ | obec Jasenica |
| | Výsadba zelene a úprava priestranstva. | 200 | rozpočet obce, ŠF EÚ | obec Jasenica |



| | | | | |
|--------------------|--|------------------------|----------------------|----------------------------|
| | | | EÚ | |
| Opatrenie 6.2.2.15 | Výsadba izolačnej zelene, úprava priestranstva v okolí poľnohospodárskeho dvora. | | | |
| | | Predpokladaný rozpočet | Zdroje financovania | Oprávnení žiadatelia |
| Aktivity | Spracovanie technickej dokumentácie. | 20 | rozpočet obce, ŠF EÚ | obec Jasenica |
| | Výsadba zelene a úprava priestranstva. | 400 | rozpočet obce, ŠF EÚ | obec Jasenica |
| Opatrenie 6.2.2.16 | Zabezpečenie vysokorýchlostného Internetu. | | | |
| | | Predpokladaný rozpočet | Zdroje financovania | Oprávnení žiadatelia |
| Aktivity | Výber vhodného riešenia. | podľa potreby | rozpočet obce, ŠF EÚ | obec Jasenica, domácnosti, |
| | Výber poskytovateľa Internetových služieb. | podľa potreby | rozpočet obce, ŠF EÚ | obec Jasenica, domácnosti, |
| | Inštalácia zariadení a pripojenie domácností. | podľa potreby | rozpočet obce, ŠF EÚ | obec Jasenica, domácnosti, |
| Opatrenie 6.2.2.17 | Úprava vstupov do obce - osadenie informačných tabúlí, úprava priestranstva. | | | |
| | | Predpokladaný rozpočet | Zdroje financovania | Oprávnení žiadatelia |
| Aktivity | Spracovanie technickej dokumentácie. | 25 | rozpočet obce, ŠF EÚ | obec Jasenica |
| | Úprava vstupov do obce. | 200 | rozpočet obce, ŠF EÚ | obec Jasenica |
| Opatrenie 6.2.2.18 | Iluminácia historických objektov v obci. | | | |
| | | Predpokladaný rozpočet | Zdroje financovania | Oprávnení žiadatelia |
| Aktivity | Inštalácia osvetľovacej techniky. | 100 | rozpočet obce, ŠF EÚ | obec Jasenica |
| Opatrenie 6.2.2.19 | Výstavba osvetlenia miestneho cintorína. | | | |
| | | Predpokladaný rozpočet | Zdroje financovania | Oprávnení žiadatelia |
| Aktivity | Vypracovanie technickej dokumentácie a príprava projektového spisu. | 35 | rozpočet obce, ŠF EÚ | obec Jasenica |
| | Výstavba verejného osvetlenia v miestnom cintoríne. | 2 500 | rozpočet obce, ŠF EÚ | obec Jasenica |

Predpokladaná štruktúra finančných zdrojov (tis. Sk)



vlastné spracovanie

Časový horizont uskutočnenia

| Ciele a opatrenia / Termín uskutočnenia | | 2006 | 2007 | 2008 | 2009 | 2010 | 2011 | 2012 | 2013 | 2014 | 2015 |
|---|---|------|------|------|------|------|------|------|------|------|------|
| Cieľ 6.2.1 Rozvoj dopravnej infraštruktúry | | | | | | | | | | | |
| Opatrenie 6.2.1.1 | Výstavba parkovacích plôch pri obecnom cintoríne. | | | | | | | | | | |
| Opatrenie 6.2.1.2 | Úprava miestnych komunikácií a výstavba chodníkov pozdĺž hlavnej cesty. | | | | | | | | | | |

PROGRAMOVACIE OBDOBIE 2006 - 2015



| Predpokladané zdroje čerpania z fondov EÚ | |
|--|---|
| Cieľ 6.2.1 | Rozvoj dopravnej infraštruktúry |
| SOP Priemysel a služby | |
| 1. Rast konkurencieschopnosti priemyslu a služieb s využitím rozvoja domáceho rastového potenciálu | |
| 1.2 Podpora budovania a rekonštrukcie infraštruktúry | |
| OP Základná infraštruktúra | |
| 1. Dopravná infraštruktúra | |
| 1.1 Modernizácia a rozvoj železničnej infraštruktúry | |
| 1.2 Modernizácia a rozvoj cestnej infraštruktúry | |
| 3. Lokálna infraštruktúra | |
| 3.4 Renovácia a rozvoj obcí | |
| Európsky fond regionálneho rozvoja | |
| Cieľ 6.2.2 | Rozvoj občianskej infraštruktúry |
| OP Základná infraštruktúra | |
| 3. Lokálna infraštruktúra | |
| 3.2 Budovanie a rozvoj informačnej spoločnosti pre verejný sektor | |
| 3.3 Budovanie a rozvoj inštitucionálnej infraštruktúry v oblasti regionálnej politiky | |
| 3.4 Renovácia a rozvoj obcí | |

8.3 ŽIVOTNÉ PROSTREDIE

| Strategický zámer | | | | |
|---|---|-------------------------------|----------------------------|----------------------------|
| Strategickým zámerom obce je nielen zachovanie existujúceho dobrého stavu životného prostredia a zvyšovania jeho kvality, ale aj eliminácia slabých stránok, neustála osвета, výchova a informovanosť o stave životného prostredia. | | | | |
| Cieľ 6.3.1 | Nakladanie s komunálnym a drobným stavebným odpadom | | | |
| Opatrenie 6.3.1.1 | V súlade s prijatými koncepciami zabezpečiť permanentné znižovanie podielu skladovanej časti odpadov, k čomu organizovať mobilné zbery textílií, kovového odpadu, viacvrstvových obalov nebezpečných odpadov. | | | |
| | | Predpokladaný rozpočet | Zdroje financovania | Oprávnení žiadateľa |
| Aktivity | Zvýšiť enviromentálne povedomie ľudí. | podľa potreby | rozpočet obce | obec Jasenica |
| | Zabezpečenie zberného kontajneru 2 x ročne. | 20/rok | rozpočet obce | obec Jasenica |
| | Zabezpečenie zberu nebezpečných odpadov. | podľa potreby | rozpočet obce | obec Jasenica |
| Opatrenie 6.3.1.2 | Zabezpečiť efektívnu separáciu komunálneho odpadu v celej obci. | | | |
| | | Predpokladaný rozpočet | Zdroje financovania | Oprávnení žiadateľa |
| Aktivity | Ekonomicky motivovať obyvateľstvo. | podľa potreby | rozpočet obce | obec Jasenica |
| | Zabezpečiť požadované podmienky pre realizáciu separovaného zberu. | podľa potreby | rozpočet obce, MŽP SR | obec Jasenica |
| Opatrenie 6.3.2.3 | Zabezpečiť likvidáciu čiernych skládok v obci. | | | |
| | | Predpokladaný rozpočet | Zdroje financovania | Oprávnení žiadateľa |
| Aktivity | Lokalizácia čiernych skládok. | podľa potreby | rozpočet obce, MŽP SR | obec Jasenica |
| | Likvidácia skládok. | podľa potreby | rozpočet obce | obec Jasenica |
| Opatrenie 6.3.2.4 | Výstavba obecného kompostoviska. | | | |
| | | Predpokladaný rozpočet | Zdroje financovania | Oprávnení žiadateľa |
| Aktivity | Vypracovanie technickej dokumentácie. | 35 | rozpočet obce, MŽP SR | obec Jasenica |
| | Výber vhodnej lokality a výstavba kompostoviska. | 800 | rozpočet obce, MŽP SR | obec Jasenica |
| Opatrenie 6.3.2.4 | Výstavba obecného zberného dvora pre separovaný zber. | | | |
| | | Predpokladaný rozpočet | Zdroje financovania | Oprávnení žiadateľa |
| Aktivity | Vypracovanie technickej dokumentácie. | 35 | rozpočet obce, MŽP SR | obec Jasenica |
| | Výstavba zberného dvora. | 800 | rozpočet obce, MŽP SR | obec Jasenica |
| Cieľ 6.3.2 | Informovanosť a poradenstvo | | | |
| Opatrenie 6.3.2.1 | Spracovať koncepciu zabezpečenia informovanosti, poradenstva a prevencie v oblasti ŽP. Trvale preferovať poradenstvo a prevenciu pred represiou. | | | |

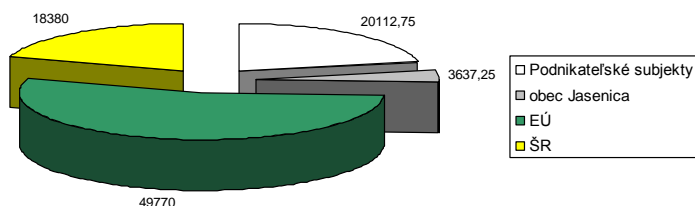


| | | Predpokladaný rozpočet | Zdroje financovania | Oprávnení žiadateľa |
|-------------------|---|------------------------|--|--|
| Aktivity | Vypracovanie koncepcie pre ochranu životného prostredia v obci. | 15 | rozpočet obce, MŽP SR | obec Jasenica |
| | Prezentácia a šírenie osvetu v oblasti životného prostredia. | podľa potreby | rozpočet obce | obec Jasenica |
| Cieľ 6.3.3 | Ochrana a racionálne využívanie vôd | | | |
| Opatrenie 6.3.3.1 | Zabezpečiť výstavbu kanalizačnej siete a čističky odpadových vôd, znížiť množstvo znečisťujúcich látok vo vypúšťaných odpadových vodách na limitovanú úroveň. | | | |
| | | Predpokladaný rozpočet | Zdroje financovania | Oprávnení žiadateľa |
| Aktivity | Výstavba kanalizačnej siete. | 48 850 | Západoslovenská vodárenská spoločnosť, a.s., obec Jasenica, ŠF EÚ, | Západoslovenská vodárenská spoločnosť, a.s., obec Jasenica |
| | Napojenie domácností. | podľa potreby | Západoslovenská vodárenská spoločnosť, a.s., obec Jasenica, ŠF EÚ, | Západoslovenská vodárenská spoločnosť, a.s., obec Jasenica |
| | Výstavba ČOV. | podľa potreby | Západoslovenská vodárenská spoločnosť, a.s., obec Jasenica, ŠF EÚ, | Západoslovenská vodárenská spoločnosť, a.s., obec Jasenica |
| Opatrenie 6.3.3.2 | Dostavba dažďovej kanalizácie. | | | |
| | | Predpokladaný rozpočet | Zdroje financovania | Oprávnení žiadateľa |
| Aktivity | Vypracovanie technickej dokumentácie a príprava projektového spisu. | - | Západoslovenská vodárenská spoločnosť, a.s., obec Jasenica, ŠF EÚ, | Západoslovenská vodárenská spoločnosť, a.s., obec Jasenica |
| | Výkon pozemných prác. | 5 000 | Západoslovenská vodárenská spoločnosť, a.s., obec Jasenica, ŠF EÚ, | Západoslovenská vodárenská spoločnosť, a.s., obec Jasenica |
| | Dostavba kanalizácie. | 10 000 | Západoslovenská vodárenská spoločnosť, a.s., obec Jasenica, ŠF EÚ, | Západoslovenská vodárenská spoločnosť, a.s., obec Jasenica |
| Opatrenie 6.3.3.3 | Obnoviť prirodzené vodozadržné funkcie tokov a inundačných území (obnoviť staré korytá). | | | |
| | | Predpokladaný rozpočet | Zdroje financovania | Oprávnení žiadateľa |
| Aktivity | Rekultivácia existujúcich koryt vodných tokov v obci. | podľa potreby | rozpočet obce, ŠF EÚ | obec Jasenica |
| | Pravidelný monitoring. | podľa potreby | rozpočet obce, ŠF EÚ | obec Jasenica |
| Opatrenie 6.3.3.4 | Výstavba miestneho vodovodu. | | | |
| | | Predpokladaný rozpočet | Zdroje financovania | Oprávnení žiadateľa |
| Aktivity | Vypracovanie technickej dokumentácie a príprava projektového spisu. | - | rozpočet obce, ŠF EÚ | obec Jasenica |
| | Výkon pozemných prác. | 9 500 | rozpočet obce, ŠF EÚ | obec Jasenica |
| | Výstavba rozvodov a pripojenie subjektov. | 15 000 | rozpočet obce, ŠF EÚ | obec Jasenica |
| Opatrenie 6.3.3.5 | Zamedziť možnostiam znečistenia povrchových vôd tunajším poľnohospodárskym družstvom. | | | |
| | | Predpokladaný rozpočet | Zdroje financovania | Oprávnení žiadateľa |
| Aktivity | Pravidelný monitoring. | podľa potreby | rozpočet obce | obec Jasenica |
| Opatrenie 6.3.3.6 | Výstavba rezervoára pre miestny vodovod. | | | |
| | | Predpokladaný rozpočet | Zdroje financovania | Oprávnení žiadateľa |



| | | rozpočet | financovania | žiadatelia |
|-------------------|--|------------------------|---|----------------------|
| Aktivity | Vypracovanie technickej dokumentácie a príprava projektového spisu. | 50 | rozpočet obce, ŠF EÚ | obec Jasenica |
| | Výstavba miestneho vodovodu. | 1 500 | rozpočet obce, ŠF EÚ | obec Jasenica |
| Opatrenie 6.3.3.7 | Vyškarpovanie potoka Bukovinka. | | | |
| | | Predpokladaný rozpočet | Zdroje financovania | Oprávnení žiadatelia |
| Aktivity | Vypracovanie technickej dokumentácie a príprava projektového spisu. | 20 | rozpočet obce, ŠF EÚ | obec Jasenica |
| | Výkon prác. | 200 | rozpočet obce, ŠF EÚ | obec Jasenica |
| Opatrenie 6.3.3.8 | Výkon melioračných prác na "Horieččí" a na "Lúkach". | | | |
| | | Predpokladaný rozpočet | Zdroje financovania | Oprávnení žiadatelia |
| Aktivity | Vypracovanie technickej dokumentácie a príprava projektového spisu. | 35 | rozpočet obce, ŠF EÚ | obec Jasenica |
| | Výkon melioračných prác. | 60 | rozpočet obce, ŠF EÚ | obec Jasenica |
| Cieľ 6.3.4 | Ochrana ovzdušia | | | |
| Opatrenie 6.3.4.1 | Zabezpečiť zníženie produkovaných emisií hlavným zdrojom znečistenia – domácnosti. | | | |
| | | Predpokladaný rozpočet | Zdroje financovania | Oprávnení žiadatelia |
| Aktivity | Obmedziť spaľovaniu fosílnych palív. | podľa potreby | rozpočet obce, ŠF EÚ, súkromné subjekty | obec, obyvatelia |
| | Prechod na alternatívne zdroje vykurovania. | podľa potreby | rozpočet obce, ŠF EÚ, súkromné subjekty | obec, obyvatelia |

Predpokladaná štruktúra finančných zdrojov (tis. Sk)



vlastné spracovanie

| Časový horizont uskutočnenia | | | | | | | | | | | |
|---|--|------|------|------|------|------|------|------|------|------|------|
| Ciele a opatrenia / Termín uskutočnenia | | 2006 | 2007 | 2008 | 2009 | 2010 | 2011 | 2012 | 2013 | 2014 | 2015 |
| Cieľ 6.3.1 | Nakladanie s komunálnym a drobným stavebným odpadom | | | | | | | | | | |
| Opatrenie 6.3.1.1 | V súlade s prijatými koncepciami zabezpečiť permanentné znižovanie podielu skladovanej časti odpadov, k čomu organizovať mobilné zbery textílií, kovového odpadu, viacrstvových obalov nebezpečných odpadov. | | | | | | | | | | |
| Opatrenie 6.3.1.2 | Zabezpečiť efektívnu separáciu komunálneho odpadu v celej obci. | | | | | | | | | | |
| Opatrenie 6.3.2.3 | Zabezpečiť likvidáciu čiernych skládok v obci. | | | | | | | | | | |
| Opatrenie 6.3.2.4 | Výstavba obecného kompostoviska. | | | | | | | | | | |



| | |
|--|--|
| Predpokladané zdroje čerpania z fondov EÚ | |
| Cieľ 6.3.1 | Nakladanie s komunálnym a drobným stavebným odpadom |
| OP Základná infraštruktúra | |
| 2. Enviromentálna infraštruktúra | |
| 2.3 Zlepšenie a rozvoj infraštruktúry odpadového hospodárstva | |
| 2.4 Ochrana, zlepšenie a regenerácia prírodného prostredia | |
| Európsky fond regionálneho rozvoja | |
| Cieľ 6.3.2 | Informovanosť a poradenstvo |
| OP Základná infraštruktúra | |
| 3. Lokálna infraštruktúra | |
| 3.2 Budovanie a rozvoj informačnej spoločnosti pre verejný sektor | |
| Európsky fond regionálneho rozvoja | |
| Cieľ 6.3.3 | Ochrana a racionálne využívanie vôd |
| OP Základná infraštruktúra | |
| 2. Enviromentálna infraštruktúra | |
| 2.1 Zlepšenie a rozvoj infraštruktúry na ochranu a racionálne využívanie vôd | |
| Európsky fond regionálneho rozvoja | |
| Cieľ 6.3.4 | Ochrana ovzdušia |
| OP Základná infraštruktúra | |
| 2. Enviromentálna infraštruktúra | |
| 2.2 Zlepšenie a rozvoj infraštruktúry na ochranu ovzdušia | |
| Európsky fond regionálneho rozvoja | |

| | | | | |
|---|--|---|----------------------------|-----------------------------|
| Strategický zámer | | | | |
| Neustále rozvíjať širokú paletu sociálnych a zdravotných služieb poskytovaných v obci. Dbáť o ich dostupnosť, kvalitu a vzájomnú vyváženosť za účelom dosiahnutia dôstojných podmienok života všetkých kategórií obyvateľov obce. | | | | |
| Cieľ 6.4.1 | | Doplniť chýbajúcu infraštruktúru sociálnych zariadení v obci a zvýšiť ich kvalitu. | | |
| Opatrenie 6.4.1.1 | Vybudovať/zriaďovať zariadenie poskytujúce sociálne služby (dom opatrovateľskej služby). | | | |
| | | Predpokladaný rozpočet | Zdroje financovania | Oprávnení žiadatelia |
| Aktivity | Výber vhodnej alternatívny zariadenia | podľa potreby | - | obec Jasenica |

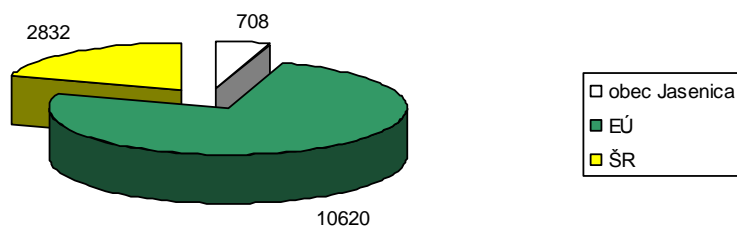


| | | | | |
|-------------------|--|-------------------------------|--|-----------------------------|
| | Vypracovanie technickej dokumentácie. | 80 | rozpočet obce, ŠF EÚ, zdroje neziskových organizácií | obec Jasenica |
| | Realizácia – výstavba / rekonštrukcia budovy pre zariadenie poskytujúce sociálne služby. | 6 500 | rozpočet obce, ŠF EÚ, zdroje neziskových organizácií | obec Jasenica |
| Opatrenie 6.4.1.2 | Vybudovať/zriaďiť zariadenie poskytujúce sociálne služby - domov dôchodcov. | | | |
| | | Predpokladaný rozpočet | Zdroje financovania | Oprávnení žiadatelia |
| Aktivity | Výber vhodnej alternatívny zariadenia zariadenia. | podľa potreby | - | obec Jasenica |
| | Vypracovanie technickej dokumentácie. | 80 | rozpočet obce, ŠF EÚ, zdroje neziskových organizácií | obec Jasenica |
| | Realizácia – výstavba / rekonštrukcia budovy pre zariadenie poskytujúce sociálne služby. | 7 000 | rozpočet obce, ŠF EÚ, zdroje neziskových organizácií | obec Jasenica |
| Cieľ 6.4.2 | Zlepšiť úroveň poskytovania zdravotníckych a sociálnych služieb. | | | |
| Opatrenie 6.4.2.1 | Zlepšenie úrovne poskytovania domácej ošetrovateľskej starostlivosti, rozšírenie jej služieb o poskytovanie rehabilitačných cvičení. | | | |
| | | Predpokladaný rozpočet | Zdroje financovania | Oprávnení žiadatelia |
| Aktivity | Zvýšenie kvality poskytovaných služieb. | podľa potreby | ZP | súkromné subjekty |
| | Zvýšenie personálnych kapacít v prípade potreby. | podľa potreby | ZP | súkromné subjekty |
| Opatrenie 6.4.2.2 | Zabezpečiť aspoň raz mesačne poradiť v obci. | | | |
| | | Predpokladaný rozpočet | Zdroje financovania | Oprávnení žiadatelia |
| Aktivity | Zabezpečenie personálnych kapacít. | podľa potreby | rozpočet obce | obec Jasenica |
| | Zabezpečenie priestorov. | podľa potreby | rozpočet obce | obec Jasenica |
| Opatrenie 6.4.2.3 | Zabezpečiť dostupnosť zdravotnej starostlivosti pre dospelých občanov. | | | |
| | | Predpokladaný rozpočet | Zdroje financovania | Oprávnení žiadatelia |
| Aktivity | Zabezpečiť v súčinnosti s okresným mestom a spádovou obcou pre oblasť poskytovania zdravotníckych služieb ich maximálnu dostupnosť. | podľa potreby | Minister. zdravotníctva | obec Jasenica |
| Opatrenie 6.4.2.4 | Zabezpečovať komplexnú zdravotnú starostlivosť o starých ľudí a dlhodobo chorých. | | | |
| | | Predpokladaný rozpočet | Zdroje financovania | Oprávnení žiadatelia |
| Aktivity | Analýza dopytu po uvedených službách. | podľa potreby | Minister. zdravotníctva | obec Jasenica |
| | Zabezpečenie personálnych kapacít, priestorov a finančných prostriedkov. | podľa potreby | Minister. zdravotníctva | obec Jasenica |
| Opatrenie 6.4.2.5 | Zvýšiť úroveň poskytovaných sociálnych služieb. | | | |
| | | Predpokladaný rozpočet | Zdroje financovania | Oprávnení žiadatelia |
| Aktivity | Zvýšenie kvality poskytovaných služieb. | podľa potreby | rozpočet obce, n.o. | obec, n.o. |
| | Zvýšenie personálnych kapacít v prípade potreby. | podľa potreby | rozpočet obce | obec Jasenica |
| Opatrenie 6.4.2.6 | Podporiť služby pre marginalizované skupiny občanov a týrané ženy. | | | |
| | | Predpokladaný rozpočet | Zdroje financovania | Oprávnení žiadatelia |
| Aktivity | Analýza dopytu po uvedených službách. | podľa potreby | Minister. zdravotníctva | obec, n.o. |
| | Zabezpečenie personálnych kapacít. | podľa potreby | Minister. zdravotníctva | obec, n.o. |
| | Zabezpečenie priestorov. | podľa potreby | Minister. | obec, n.o. |



| | | | | |
|--------------------|---|-------------------------------|----------------------------|-----------------------------|
| | | | zdravotníctva | |
| Opatrenie 6.4.2.7 | Zriadenie klubu dôchodcov. | | | |
| | | Predpokladaný rozpočet | Zdroje financovania | Oprávnení žiadatelia |
| Aktivity | Príprava priestorového vybavenia. | podľa potreby | rozpočet obce, ŠF EÚ | obec Jasenica |
| | Príprava materiálneho vybavenia. | podľa potreby | rozpočet obce | obec Jasenica |
| Opatrenie 6.4.2.8 | Zabezpečenie stravovania pre dôchodcov a soc. odkázaných. | | | |
| | | Predpokladaný rozpočet | Zdroje financovania | Oprávnení žiadatelia |
| Aktivity | Zabezpečenie priestorov. | podľa potreby | rozpočet obce, ŠF EÚ | obec Jasenica |
| | Obstaranie vnútorného vybavenia. | 500 | rozpočet obce | obec Jasenica |
| Opatrenie 6.4.2.9 | Zriadenie klubu mladých. | | | |
| | | Predpokladaný rozpočet | Zdroje financovania | Oprávnení žiadatelia |
| Aktivity | Príprava priestorového vybavenia. | podľa potreby | rozpočet obce, ŠF EÚ | obec Jasenica |
| | Príprava materiálneho vybavenia. | podľa potreby | rozpočet obce, ŠF EÚ | obec Jasenica |
| Opatrenie 6.4.2.10 | Zriadenie obecnej práčovne. | | | |
| | | Predpokladaný rozpočet | Zdroje financovania | Oprávnení žiadatelia |
| Aktivity | Zabezpečenie priestorov. | podľa potreby | rozpočet obce, ŠF EÚ | obec Jasenica |
| | Obstaranie vnútorného vybavenia. | podľa potreby | rozpočet obce, ŠF EÚ | obec Jasenica |

Predpokladaná štruktúra finančných zdrojov (tis. Sk)



vlastné spracovanie

Časový horizont uskutočnenia

| Ciele a opatrenia / Termín uskutočnenia | | 2006 | 2007 | 2008 | 2009 | 2010 | 2011 | 2012 | 2013 | 2014 | 2015 |
|---|--|------|------|------|------|------|------|------|------|------|------|
| Cieľ 6.4.1 | Doplniť chýbajúcu infraštruktúru sociálnych zariadení v obci a zvýšiť ich kvalitu. | | | | | | | | | | |
| Opatrenie 6.4.1.1 | Vybudovať/zriadiť zariadenie poskytujúce sociálne služby (dom opatrovateľskej služby). | | | | | | | | | | |
| Opatrenie 6.4.1.2 | Vybudovať/zriadiť zariadenie poskytujúce sociálne služby - domov dôchodcov. | | | | | | | | | | |
| Cieľ 6.4.2 | Zlepšiť úroveň poskytovania zdravotníckych a sociálnych služieb. | | | | | | | | | | |
| Opatrenie 6.4.2.1 | Zlepšenie úrovne poskytovania domácej ošetrovateľskej starostlivosti, rozšírenie jej služieb o poskytovanie rehabilitačných cvičení. | | | | | | | | | | |
| Opatrenie 6.4.2.2 | Zabezpečiť aspoň raz mesačne poradňu v obci. | | | | | | | | | | |



| | | | | | | | | | | |
|--------------------|---|--|--|--|--|--|--|--|--|--|
| Opatrenie 6.4.2.3 | Zabezpečiť dostupnosť zdravotnej starostlivosti pre dospelých občanov. | | | | | | | | | |
| Opatrenie 6.4.2.4 | Zabezpečovať komplexnú zdravotnú starostlivosť o starých ľudí a dlhodobo chorých. | | | | | | | | | |
| Opatrenie 6.4.2.5 | Zvýšiť úroveň poskytovaných sociálnych služieb. | | | | | | | | | |
| Opatrenie 6.4.2.6 | Podporiť služby pre marginalizované skupiny občanov a týrané ženy. | | | | | | | | | |
| Opatrenie 6.4.2.7 | Zriadenie klubu dôchodcov. | | | | | | | | | |
| Opatrenie 6.4.2.8 | Zabezpečenie stravovania pre dôchodcov a soc. odkázalých. | | | | | | | | | |
| Opatrenie 6.4.2.9 | Zriadenie klubu mladých. | | | | | | | | | |
| Opatrenie 6.4.2.10 | Zriadenie obecnej pracovne. | | | | | | | | | |

Predpokladané zdroje čerpania z fondov EÚ**Cieľ 6.4.1** Doplniť chýbajúcu infraštruktúru sociálnych zariadení v obci a zvýšiť ich kvalitu.

OP Základná infraštruktúra

3. Lokálna infraštruktúra

3.1 Budovanie a rozvoj občianskej infraštruktúry v regiónoch

3.1.3 Budovanie a rozvoj sociálnej infraštruktúry

Európsky sociálny fond (ESF)

Cieľ 6.4.2 Zlepšiť úroveň poskytovania zdravotníckych a sociálnych služieb.

OP Základná infraštruktúra

3. Lokálna infraštruktúra

3.1 Budovanie a rozvoj občianskej infraštruktúry v regiónoch

3.1.3 Budovanie a rozvoj sociálnej infraštruktúry

3.1.2 Budovanie a rozvoj zdravotníckej infraštruktúry

Európsky sociálny fond (ESF)

8.5 ŠKOLSTVO A ŠPORT

Strategický zámer

Zabezpečenie všestranného rozvoja detí a mládeže. Zlepšenie technického stavu a vybavenia školy. V športe umožniť ponuku čo najširšej palety služieb, zabezpečiť čo najefektívnejšie a transparentné využitie verejných financií ku prospechu všetkých občanov obce. Podpora existujúcich športových podujatí, ako aj vytváranie vhodných podmienok pre rozvoj rôznych druhov športu nielen pre obyvateľov obce.

Cieľ 6.5.1 Budovanie a rozvoj školskej infraštruktúry.

Opatrenie 6.5.1.1 Modernizovať a rekonštruovať budovu základnej školy.

| | | Predpokladaný rozpočet | Zdroje financovania | Oprávnení žiadatelia |
|-------------------|---|------------------------|----------------------|----------------------|
| Aktivity | Výmena plastových okien. | 1 500 | rozpočet obce, ŠF EÚ | obec Jasenica |
| | Zateplenie budovy. | 1 000 | rozpočet obce, ŠF EÚ | obec Jasenica |
| | Výmena strešnej krytiny. | 800 | rozpočet obce, ŠF EÚ | obec Jasenica |
| Opatrenie 6.5.1.2 | Modernizácia vnútorného vybavenia základnej školy. | | | |
| | | Predpokladaný rozpočet | Zdroje financovania | Oprávnení žiadatelia |
| Aktivity | Výber vhodného dodávateľa. | podľa potreby | rozpočet obce, ŠF EÚ | obec Jasenica |
| | Nákup zariadení. | 750 | rozpočet obce, ŠF EÚ | obec Jasenica |
| Opatrenie 6.5.1.3 | Rekonštrukcia sociálnych zariadení v budove základnej školy. | | | |
| | | Predpokladaný rozpočet | Zdroje financovania | Oprávnení žiadatelia |
| Aktivity | Rekonštrukcia sociálnych zariadení. | 250 | rozpočet obce, ŠF EÚ | obec Jasenica |
| Opatrenie 6.5.1.4 | Vybudovanie športového ihriska pre potreby základnej a materskej školy, za budovou základnej školy. | | | |
| | | Predpokladaný rozpočet | Zdroje financovania | Oprávnení žiadatelia |

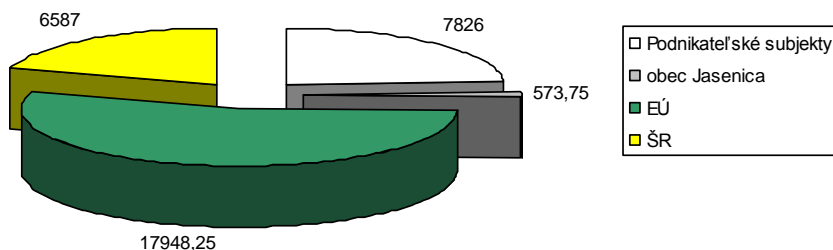


| | | | | |
|----------------------|---|-----------------------------------|--|------------------------------------|
| Aktivity | Spracovanie technickej dokumentácie. | 35 | rozpočet obce, ŠF EÚ, MŠ SR | obec Jasenica |
| | Výber vhodnej lokality. | podľa potreby | rozpočet obce, ŠF EÚ, MŠ SR | obec Jasenica |
| | Výstavba ihriska. | 1 000 | rozpočet obce, ŠF EÚ, MŠ SR | obec Jasenica |
| Opatrenie 6.5.1.5 | Vybudovanie detského ihriska pre potreby materskej školy. | | | |
| | | Predpokladaný rozpočet | Zdroje financovania | Oprávnení žiadateľa |
| Aktivity | Spracovanie technickej dokumentácie. | 20 | rozpočet obce, ŠF EÚ, MŠ SR | obec Jasenica |
| | Výber vhodnej lokality. | podľa potreby | rozpočet obce, ŠF EÚ, MŠ SR | obec Jasenica |
| | Výstavba ihriska. | 500 | rozpočet obce, ŠF EÚ, MŠ SR | obec Jasenica |
| Opatrenie 6.5.1.6 | Technické zabezpečenie 2 učební s PC s pripojením na sieť Internet. | | | |
| | | Predpokladaný rozpočet | Zdroje financovania | Oprávnení žiadateľa |
| Aktivity | Spracovanie projektového spisu. | 20 | rozpočet obce, ŠF EÚ, MŠ SR | obec Jasenica |
| | Obstaranie techniky. | 450 | rozpočet obce, ŠF EÚ, MŠ SR | obec Jasenica |
| Cieľ 6.5.2 | Trvalé skvalitňovanie vyváženej ponuky výkonnostného a rekreačného športu. | | | |
| Opatrenie 6.5.2.1 | Vybudovanie športového areálu v obci. | | | |
| | | Predpokladaný rozpočet | Zdroje financovania | Oprávnení žiadateľa |
| Aktivity | Výber lokality a spracovanie technickej dokumentácie. | podľa potreby | rozpočet obce, ŠF EÚ, MŠ SR | obec Jasenica |
| | Výstavba areálu. | 4 100 | rozpočet obce, ŠF EÚ, MŠ SR | obec Jasenica |
| Opatrenie 6.5.2.2 | Výstavba oplotenia futbalového ihriska. | | | |
| | | Predpokladaný rozpočet | Zdroje financovania | Oprávnení žiadateľa |
| Aktivity | Výstavba oplotenia. | 200 | ŠF EÚ, podnikateľské subjekty, úvery, iné grantové schémy | podnikateľské subjekty |
| Opatrenie 6.5.2.3 | Výstavba cykloturistických trás. | | | |
| | | Predpokladaný rozpočet | Zdroje financovania | Oprávnení žiadateľa |
| Aktivity | Spracovanie technickej dokumentácie. | podľa potreby | rozpočet obce, ŠF EÚ | obec, podnikateľské subjekty |
| | Výstavba trás. | 1 500 | rozpočet obce, ŠF EÚ | obec, podnikateľské subjekty |
| Opatrenie 6.5.2.4 | Výstavba tribúny a dostavba sociálnych zariadení a šatní pre potreby futbalového ihriska. | | | |
| | | Predpokladaný rozpočet | Zdroje financovania | Oprávnení žiadateľa |
| Aktivity | Vypracovanie technickej dokumentácie. | - | ŠF EÚ, podnikateľské subjekty, úvery, iné grantové schémy | podnikateľské subjekty |
| | Výstavba príslušenstva. | 750 | ŠF EÚ, podnikateľské subjekty, úvery, iné grantové schémy | podnikateľské subjekty |
| Opatrenie 6.5.2.5 | Vytváranie materiálnych a finančných podmienok na rozvoj výkonnostného a rekreačného športu v obci. | | | |
| | | Predpokladaný rozpočet | Zdroje financovania | Oprávnení žiadateľa |
| Aktivity | Zabezpečenie materiálno-technického a finančného vybavenia. | podľa možností | rozpočet obce, podnikateľské subjekty | obec, podnikateľské subjekty |



| | | | | |
|--------------------|---|-------------------------------|---|------------------------------|
| Opatrenie 6.5.2.6 | Podpora organizácie športových podujatí regionálneho významu. | | | |
| | | Predpokladaný rozpočet | Zdroje financovania | Oprávnení žiadatelia |
| Aktivity | Zabezpečenie personálnych kapacít. | podľa možností | rozpočet obce, podnikateľské subjekty | obec, podnikateľské subjekty |
| | Zabezpečenie materiálno-technického a finančného vybavenia. | podľa možností | rozpočet obce, podnikateľské subjekty | obec, podnikateľské subjekty |
| Opatrenie 6.5.2.7 | Podpora športových aktivít zdravotne postihnutých občanov. | | | |
| | | Predpokladaný rozpočet | Zdroje financovania | Oprávnení žiadatelia |
| Aktivity | Zabezpečenie materiálno-technického a finančného vybavenia. | podľa možností | rozpočet obce, podnikateľské subjekty | obec, podnikateľské subjekty |
| Opatrenie 6.5.2.8 | Podporovať talentovanú mládež. | | | |
| | | Predpokladaný rozpočet | Zdroje financovania | Oprávnení žiadatelia |
| Aktivity | Zabezpečenie materiálno-technického a finančného vybavenia. | podľa možností | rozpočet obce, podnikateľské subjekty | obec, podnikateľské subjekty |
| Opatrenie 6.5.2.9 | Spolupracovať s občianskymi združeniami, inými právnickými a fyzickými osobami, pôsobiacimi v oblasti telesnej kultúry. | | | |
| | | Predpokladaný rozpočet | Zdroje financovania | Oprávnení žiadatelia |
| Aktivity | Zabezpečenie personálnych kapacít. | podľa potreby | rozpočet obce | obec Jasenica |
| Opatrenie 6.5.2.10 | Výstavba lyžiarskeho vleku s príslušenstvom. | | | |
| | | Predpokladaný rozpočet | Zdroje financovania | Oprávnení žiadatelia |
| Aktivity | Vypracovanie podnikateľského plánu. | 60 | ŠF EÚ, podnikateľské subjekty, úvery, iné grantové schémy | podnikateľské subjekty |
| | Výstavba vlekov. | 15 000 | ŠF EÚ, podnikateľské subjekty, úvery, iné grantové schémy | podnikateľské subjekty |
| | Výstavba príslušenstva - stravovacie zariadenie, parkovisko. | 5 000 | ŠF EÚ, podnikateľské subjekty, úvery, iné grantové schémy | podnikateľské subjekty |

Predpokladaná štruktúra finančných zdrojov (tis. Sk)



vlastné spracovanie



| Ciele a opatrenia / Termín uskutočnenia | | 2006 | 2007 | 2008 | 2009 | 2010 | 2011 | 2012 | 2013 | 2014 | 2015 |
|--|---|------|------|------|------|------|------|------|------|------|------|
| Cieľ 6.5.1 Budovanie a rozvoj školskej infraštruktúry. | | | | | | | | | | | |
| Opatrenie 6.5.1.1 | Modernizovať a rekonštruovať budovu základnej školy. | | | | | | | | | | |
| Opatrenie 6.5.1.2 | Modernizácia vnútorného vybavenia základnej školy. | | | | | | | | | | |
| Opatrenie 6.5.1.3 | Rekonštrukcia sociálnych zariadení v budove základnej školy. | | | | | | | | | | |
| Opatrenie 6.5.1.4 | Vybudovanie športového ihriska pre potreby základnej a materskej školy, za budovou základnej školy. | | | | | | | | | | |
| Opatrenie 6.5.1.5 | Vybudovanie detského ihriska pre potreby materskej školy. | | | | | | | | | | |
| Opatrenie 6.5.1.6 | Technické zabezpečenie 2 učební s PC s pripojením na sieť Internet. | | | | | | | | | | |
| Cieľ 6.5.2 Trvalé skvalitňovanie vyváženej ponuky výkonnostného a rekreačného športu. | | | | | | | | | | | |
| Opatrenie 6.5.2.1 | Vybudovanie športového areálu v obci. | | | | | | | | | | |
| Opatrenie 6.5.2.2 | Výstavba oplotenia futbalového ihriska. | | | | | | | | | | |
| Opatrenie 6.5.2.3 | Výstavba cykloturistických trás. | | | | | | | | | | |
| Opatrenie 6.5.2.4 | Výstavba tribúny a dostavba sociálnych zariadení a šatní pre potreby futbalového ihriska. | | | | | | | | | | |
| Opatrenie 6.5.2.5 | Vytváranie materiálnych a finančných podmienok na rozvoj výkonnostného a rekreačného športu v obci. | | | | | | | | | | |
| Opatrenie 6.5.2.6 | Podpora organizácie športových podujatí regionálneho významu. | | | | | | | | | | |
| Opatrenie 6.5.2.7 | Podpora športových aktivít zdravotne postihnutých občanov. | | | | | | | | | | |
| Opatrenie 6.5.2.8 | Podporovať talentovanú mládež. | | | | | | | | | | |
| Opatrenie 6.5.2.9 | Spolupracovať s občianskymi združeniami, inými právnickými a fyzickými osobami, pôsobiace v oblasti telesnej kultúry. | | | | | | | | | | |
| Opatrenie 6.5.2.10 | Výstavba lyžiarskeho vleku s príslušenstvom. | | | | | | | | | | |

Predpokladané zdroje čerpania z fondov EÚ**Cieľ 6.5.1 Budovanie a rozvoj školskej infraštruktúry.**

OP Základná infraštruktúra

3. Lokálna infraštruktúra

3.1 Budovanie a rozvoj občianskej infraštruktúry v regiónoch

3.1.1 Budovanie a rozvoj školskej infraštruktúry

3.2 Budovanie a rozvoj informačnej spoločnosti pre verejný sektor

Cieľ 6.5.2 Trvalé skvalitňovanie vyváženej ponuky výkonnostného a rekreačného športu.

OP Základná infraštruktúra

3. Lokálna infraštruktúra

3.1 Budovanie a rozvoj občianskej infraštruktúry v regiónoch

3.1.1 Budovanie a rozvoj školskej infraštruktúry

3.2 Budovanie a rozvoj informačnej spoločnosti pre verejný sektor

8.6 KULTÚRA**Strategický zámer**

Trvalé pôsobenie na kultúrne povedomie obyvateľov širokou paletou kultúrnych aktivít organizovaných externými subjektami. Existencia dôstojných priestorov pre kultúrne aktivity je povinnosť obce. Prieběžná a kreatívna propagácia podujatí má vplyv na imidž obce a tým aj na cestovný ruch.

Cieľ 6.6.1 Zachovanie kultúrno-historického potenciálu obce a rozvoj kultúrnych, informačných a voľnočasových aktivít v nadväznosti na rozvoj cestovného ruchu na regionálnej a miestnej úrovni.

Opatrenie 6.6.1.1 Rekonštrukcia domu kultúry – exteriéry (strecha, fasády, ...).

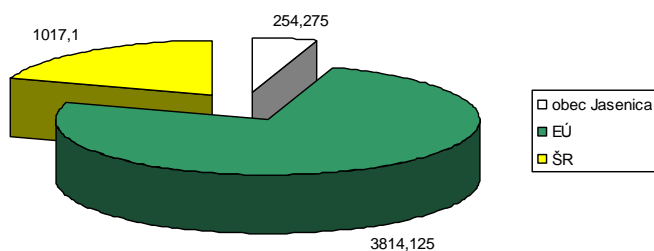
| | Predpokladaný | Zdroje | Oprávnení |
|--|---------------|--------|-----------|
|--|---------------|--------|-----------|



| | | rozpočet | financovania | žiadatelja |
|-------------------|--|-------------------------------|-----------------------------|-----------------------------|
| Aktivity | Vypracovanie technickej dokumentácie. | 40 | rozpočet obce, ŠF EÚ | obec Jasenica |
| | Rekonštrukcia exteriérov. | 1 500 | rozpočet obce, ŠF EÚ | obec Jasenica |
| Opatrenie 6.6.1.2 | Rekonštrukcia tradičnej architektúry a zriadenie stálych expozícií z pôvodného štýlu života obyvateľov vo obci. | | | |
| | | Predpokladaný rozpočet | Zdroje financovania | Oprávnení žiadatelja |
| Aktivity | Výber vhodných objektov. | podľa potreby | rozpočet obce | obec Jasenica |
| | Vyriešenie vlastníckych vzťahov. | podľa potreby | rozpočet obce, ŠF EÚ, MK SR | obec Jasenica |
| | Rekonštrukcia a vybavenie expozície. | 250 | rozpočet obce, ŠF EÚ, MK SR | obec Jasenica |
| Opatrenie 6.6.1.3 | Prepojiť obec so subjektami cestovného ruchu, agroturistiky. | | | |
| | | Predpokladaný rozpočet | Zdroje financovania | Oprávnení žiadatelja |
| Aktivity | Zabezpečenie personálnych kapacít. | podľa potreby | rozpočet obce | obec Jasenica |
| Opatrenie 6.6.1.4 | Budovanie remeselníckych dvorov. | | | |
| | | Predpokladaný rozpočet | Zdroje financovania | Oprávnení žiadatelja |
| Aktivity | Výber a rekonštrukcia vhodných budov na alokáciu remeselného dvora. | podľa potreby | rozpočet obce, ŠF EÚ | obec Jasenica |
| | Zabezpečenie personálnych kapacít. | podľa potreby | rozpočet obce, ŠF EÚ | obec Jasenica |
| | Materiálne zabezpečenie remeselných dvorov predmetmi s kultúrnohistorickou hodnotou. | podľa potreby | rozpočet obce, ŠF EÚ | obec Jasenica |
| Opatrenie 6.6.1.5 | Vybudovanie turistických a náučných trás pre žiakov, študentov, rodiny s deťmi, priemerných aj náročných klientov s využitím kultúro – historického, folklórneho aj prírodného bohatstva. | | | |
| | | Predpokladaný rozpočet | Zdroje financovania | Oprávnení žiadatelja |
| Aktivity | Zabezpečenie personálnych kapacít. | podľa potreby | rozpočet obce, ŠF EÚ | obec Jasenica |
| | Výber vhodných trás. | podľa potreby | rozpočet obce, ŠF EÚ | obec Jasenica |
| | Spracovanie technickej dokumentácie. | 45 | rozpočet obce, ŠF EÚ | obec Jasenica |
| | Realizácia výstavby. | 1 500 | rozpočet obce, ŠF EÚ | obec Jasenica |
| Opatrenie 6.6.1.6 | Zachovanie a rozvoj ľudových tradícií (folklórny tanec, hudba a spev, ľudové remeslá, ľudový odev a doplnky, pôvodné bývanie a hospodárenie) a ich maximálne využitie v cestovnom ruchu a agroturistike. | | | |
| | | Predpokladaný rozpočet | Zdroje financovania | Oprávnení žiadatelja |
| Aktivity | Zabezpečenie priestorov, finančných a materiálnych prostriedkov. | podľa potreby | rozpočet obce | obec Jasenica |
| Opatrenie 6.6.1.7 | Rekonštrukcia interiérov domu kultúry. | | | |
| | | Predpokladaný rozpočet | Zdroje financovania | Oprávnení žiadatelja |
| Aktivity | Vypracovanie technickej dokumentácie. | 30 | rozpočet obce, ŠF EÚ, MK SR | obec Jasenica |
| | Rekonštrukcia pódia s parketami. | 350 | rozpočet obce, ŠF EÚ, MK SR | obec Jasenica |
| | Rekonštrukcia kuchyne, WC. | 500 | rozpočet obce, ŠF EÚ, MK SR | obec Jasenica |
| Opatrenie 6.6.1.8 | Výstavba pódia s tribúnou na uskutočňovanie kultúrnych podujatí. | | | |
| | | Predpokladaný rozpočet | Zdroje financovania | Oprávnení žiadatelja |
| Aktivity | Úprava lokality. | 150 | rozpočet obce, ŠF EÚ, MK SR | obec Jasenica |
| | Výstavba tribúny | 650 | rozpočet obce, ŠF EÚ, MK SR | obec Jasenica |



| | | | | |
|--------------------|--|-------------------------------|-----------------------------|-----------------------------|
| | s príslušenstvom. | | | |
| Opatrenie 6.6.1.9 | Vytvorenie podmienok na založenie kultúrnych spolkov. | | | |
| | | Predpokladaný rozpočet | Zdroje financovania | Oprávnení žiadatelia |
| Aktivity | Priestorové zabezpečenie. | podľa potreby | rozpočet obce, ŠF EÚ, MK SR | obec Jasenica |
| | Personálne a finančné zabezpečenie. | podľa potreby | rozpočet obce, ŠF EÚ, MK SR | obec Jasenica |
| Opatrenie 6.6.1.10 | Organizovanie pravidelných kultúrnych podujatí – Deň obce, Hody, atď.. | | | |
| | | Predpokladaný rozpočet | Zdroje financovania | Oprávnení žiadatelia |
| Aktivity | Personálne zabezpečenie. | podľa potreby | rozpočet obce, ŠF EÚ, MK SR | obec Jasenica |
| Cieľ 6.6.2 | Organizačné zabezpečenie | | | |
| Opatrenie 6.6.2.1 | Spracovať kalendár kultúrnych podujatí na celý rok, tento priebežne aktualizovať. Rozšíriť žánrovú ponuku s orientáciou na hodnotný kultúrny prínos. | | | |
| | | Predpokladaný rozpočet | Zdroje financovania | Oprávnení žiadatelia |
| Aktivity | Personálne a finančné zabezpečenie. | podľa potreby | rozpočet obce | obec Jasenica |
| | Spracovanie kalendár kultúrnych podujatí. | 10 | rozpočet obce | obec Jasenica |
| Cieľ 6.6.3 | Propagácia v oblasti kultúry | | | |
| Opatrenie 6.6.3.1 | Spracovať globálnu koncepciu „propagácie“ histórie obce v multimediálnej forme. | | | |
| | | Predpokladaný rozpočet | Zdroje financovania | Oprávnení žiadatelia |
| Aktivity | Personálne a finančné zabezpečenie. | podľa potreby | rozpočet obce, ŠF EÚ | obec Jasenica |
| | Spracovanie koncepcie v multimediálnej forme. | 30 | rozpočet obce, ŠF EÚ | obec Jasenica |
| Opatrenie 6.6.3.2 | Spracovať komplexný informačný bulletin o historickom vývoji a tradíciách obce pre školy aj subjekty cestovného ruchu. | | | |
| | | Predpokladaný rozpočet | Zdroje financovania | Oprávnení žiadatelia |
| Aktivity | Personálne a finančné zabezpečenie. | podľa potreby | rozpočet obce, ŠF EÚ | obec Jasenica |
| | Spracovanie bulletinu. | 10 | rozpočet obce, ŠF EÚ | obec Jasenica |
| Opatrenie 6.6.3.3 | Propagácia kultúry na internete prostredníctvom www stránky obce. | | | |
| | | Predpokladaný rozpočet | Zdroje financovania | Oprávnení žiadatelia |
| Aktivity | Finančné zabezpečenie. | 10 | rozpočet obce, ŠF EÚ | obec Jasenica |
| | Obsahová analýza www stránky. | 5 | rozpočet obce, ŠF EÚ | obec Jasenica |
| | Priebežná aktualizácia www stránky. | 1 | rozpočet obce | obec Jasenica |

Predpokladaná štruktúra finančných zdrojov (tis. Sk)

vlastné spracovanie



| Ciele a opatrenia / Termín uskutočnenia | | 2006 | 2007 | 2008 | 2009 | 2010 | 2011 | 2012 | 2013 | 2014 | 2015 |
|---|--|------|------|------|------|------|------|------|------|------|------|
| Cieľ 6.6.1 | Zachovanie kultúrno-historického potenciálu obce a rozvoj kultúrnych, informačných a voľnočasových aktivít v nadväznosti na rozvoj cestovného ruchu na regionálnej a miestnej úrovni. | | | | | | | | | | |
| Opatrenie 6.6.1.1 | Rekonštrukcia domu kultúry – exteriéry (strecha, fasády, ...). | | | | | | | | | | |
| Opatrenie 6.6.1.2 | Rekonštrukcia tradičnej architektúry a zriadenie stálych expozícií z pôvodného štýlu života obyvateľov vo obci. | | | | | | | | | | |
| Opatrenie 6.6.1.3 | Prepojiť obec so subjektami cestovného ruchu, agroturistiky. | | | | | | | | | | |
| Opatrenie 6.6.1.4 | Budovanie remeselníckych dvorov. | | | | | | | | | | |
| Opatrenie 6.6.1.5 | Vybudovanie turistických a náučných trás pre žiakov, študentov, rodiny s deťmi, priemerných aj náročných klientov s využitím kultúrno – historického, folklórneho aj prírodného bohatstva. | | | | | | | | | | |
| Opatrenie 6.6.1.6 | Zachovanie a rozvoj ľudových tradícií (folklórny tanec, hudba a spev, ľudové remeslá, ľudový odev a doplnky, pôvodné bývanie a hospodárenie) a ich maximálne využitie v cestovnom ruchu a agroturistike. | | | | | | | | | | |
| Opatrenie 6.6.1.7 | Rekonštrukcia interiérov domu kultúry. | | | | | | | | | | |
| Opatrenie 6.6.1.8 | Výstavba pódia s tribúnou na uskutočňovanie kultúrnych podujatí. | | | | | | | | | | |
| Opatrenie 6.6.1.9 | Vytvorenie podmienok na založenie kultúrnych spolkov. | | | | | | | | | | |
| Opatrenie 6.6.1.11 | Organizovanie pravidelných kultúrnych podujatí – Deň obce, Hody, atď.. | | | | | | | | | | |
| Cieľ 6.6.2 | Organizačné zabezpečenie | | | | | | | | | | |
| Opatrenie 6.6.2.1 | Spracovať kalendár kultúrnych podujatí na celý rok, tento priebežne aktualizovať. Rozšíriť žánrovú ponuku s orientáciou na hodnotný kultúrny prínos. | | | | | | | | | | |
| Cieľ 6.6.3 | Propagácia v oblasti kultúry | | | | | | | | | | |
| Opatrenie 6.6.3.1 | Spracovať globálnu koncepciu „propagácie“ histórie obce v multimediálnej forme. | | | | | | | | | | |
| Opatrenie 6.6.3.2 | Spracovať komplexný informačný bulletin o historickom vývoji a tradíciách obce pre školy aj subjekty cestovného ruchu. | | | | | | | | | | |
| Opatrenie 6.6.3.3 | Propagácia kultúry na internete prostredníctvom www stránky obce. | | | | | | | | | | |

Predpokladané zdroje čerpania z fondov EÚ

| | |
|---|---|
| Cieľ 6.6.1 | Zachovanie kultúrno–historického potenciálu obce a rozvoj kultúrnych, informačných a voľnočasových aktivít v nadväznosti na rozvoj cestovného ruchu na regionálnej a miestnej úrovni. |
| OP Základná infraštruktúra | |
| 3. Lokálna infraštruktúra | |
| 3.1 Budovanie a rozvoj občianskej infraštruktúry v regiónoch | |
| 3.1.4 Budovanie a rozvoj kultúrnej infraštruktúry | |
| 3.2 Budovanie a rozvoj informačnej spoločnosti pre verejný sektor | |
| INTERREG III A | |
| INTERREG III B | |
| INTERREG III C | |
| Cieľ 6.6.3 | Propagácia v oblasti kultúry |
| OP Základná infraštruktúra | |



| |
|---|
| 3. Lokálna infraštruktúra |
| 3.1 Budovanie a rozvoj občianskej infraštruktúry v regiónoch |
| 3.1.4 Budovanie a rozvoj kultúrnej infraštruktúry |
| 3.2 Budovanie a rozvoj informačnej spoločnosti pre verejný sektor |
| INTERREG III A |
| INTERREG III B |
| INTERREG III C |

8.7 CESTOVNÝ RUCH A PUBLIC RELATIONS

| Strategický záměr | | | | |
|--|--|-------------------------------|--|------------------------------|
| Budovať goodwill obce a dosiahnuť, aby sa stala strediskom cestovného ruchu v oblasti športu, kultúry a turistiky. | | | | |
| Cieľ 6.8.1 | Účinná propagácia obce. | | | |
| Opatrenie 6.8.1.1 | Rozvoj samostatnej www stránky obce. | | | |
| | | Predpokladaný rozpočet | Zdroje financovania | Oprávnení žiadatelia |
| Aktivity | Finančné zabezpečenie. | 10 | rozpočet obce, | obec Jasenica |
| | Obsahová analýza www stránky. | 5 | rozpočet obce, | obec Jasenica |
| | Priebežná aktualizácia www stránky. | 1 | rozpočet obce, | obec Jasenica |
| Opatrenie 6.8.1.2 | Spracovať globálnu koncepciu propagácie obce v multimediálnej forme. | | | |
| | | Predpokladaný rozpočet | Zdroje financovania | Oprávnení žiadatelia |
| Aktivity | Personálne a finančné zabezpečenie. | podľa potreby | rozpočet obce, ŠF EÚ, MK SR | obec Jasenica |
| | Spracovanie koncepcie v multimediálnej forme. | 20 | rozpočet obce, ŠF EÚ, MK SR | obec Jasenica |
| Opatrenie 6.8.1.3 | Spracovať koncepciu regionálnej spolupráce s okolitými turistickými lokalitami a domácimi i zahraničnými CK. | | | |
| | | Predpokladaný rozpočet | Zdroje financovania | Oprávnení žiadatelia |
| Aktivity | Personálne a finančné zabezpečenie. | podľa potreby | rozpočet obce, ŠF EÚ, MH SR | obec, podnikateľské subjekty |
| | Spracovanie koncepcie regionálnej spolupráce. | 20 | rozpočet obce, ŠF EÚ, MH SR | obec, podnikateľské subjekty |
| Cieľ 6.8.2 | Rekreačno- relaxačné zázemie obce. | | | |
| Opatrenie 6.8.2.1 | Výstavba lyžiarskeho vleku s príslušenstvom. | | | |
| | | Predpokladaný rozpočet | Zdroje financovania | Oprávnení žiadatelia |
| Aktivity | Vypracovanie podnikateľského plánu. | 60 | rozpočet obce, ŠF EÚ, podnikateľské subjekty | obec, podnikateľské subjekty |
| | Výstavba vlekov. | 15 000 | rozpočet obce, ŠF EÚ, podnikateľské subjekty | obec, podnikateľské subjekty |
| | Výstavba príslušenstva - stravovacie zariadenie, parkovisko. | 5 000 | rozpočet obce, ŠF EÚ, podnikateľské subjekty | obec, podnikateľské subjekty |
| Opatrenie 6.8.2.2 | Vybudovanie oddychovej zóny obce. | | | |
| | | Predpokladaný rozpočet | Zdroje financovania | Oprávnení žiadatelia |
| Aktivity | Spracovanie technickej dokumentácie. | 30 | rozpočet obce, ŠF EÚ | obec Jasenica |
| | Vybudovanie zóny. | 850 | rozpočet obce, ŠF EÚ | obec Jasenica |
| Opatrenie 6.8.2.3 | Zriadenie chovu koní s príslušenstvom a ubytovacích zariadení - agroturistika. | | | |
| | | Predpokladaný rozpočet | Zdroje financovania | Oprávnení žiadatelia |
| Aktivity | Vypracovanie technickej dokumentácie a podnikateľského plánu. | 100 | rozpočet obce, ŠF EÚ | obec Jasenica |
| | Výstavba hospodárskej časti. | 8 000 | rozpočet obce, ŠF | obec Jasenica |

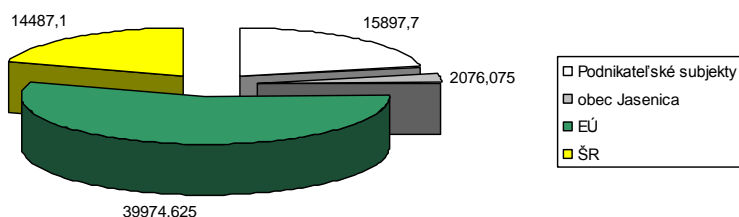


| | | | | |
|-------------------|---|-------------------------------|--|------------------------------|
| | | | EÚ | |
| | Výstavba ubytovacej časti. | 10 000 | rozpočet obce, ŠF EÚ | obec Jasenica |
| | Zabezpečenie chovu. | 3 000 | rozpočet obce, ŠF EÚ | obec Jasenica |
| Opatrenie 6.8.2.4 | Výstavba tenisových kurtov a volejbalového ihriska pre potreby rekreačného strediska. | | | |
| | | Predpokladaný rozpočet | Zdroje financovania | Oprávnení žiadatelia |
| Aktivity | Vypracovanie podnikateľského plánu. | 30 | rozpočet obce, ŠF EÚ | obec Jasenica |
| | Vypracovanie technickej dokumentácie. | 50 | rozpočet obce, ŠF EÚ | obec Jasenica |
| | Uskutočnenie verejného obstarávania. | podľa potreby | rozpočet obce, ŠF EÚ | obec Jasenica |
| | Výstavba športových ihrísk. | 2 500 | rozpočet obce, ŠF EÚ | obec Jasenica |
| Opatrenie 6.8.2.5 | Výstavba ubytovacích zariadení v okolí lyžiarskeho vleku. | | | |
| | | Predpokladaný rozpočet | Zdroje financovania | Oprávnení žiadatelia |
| Aktivity | Vypracovanie podnikateľského plánu. | 100 | rozpočet obce, ŠF EÚ, podnikateľské subjekty, úvery, iné grantové schémy | podnikateľské subjekty |
| | Vyriešenie majetkových vzťahov k pozemkov - úprava pozemkov. | podľa potreby | rozpočet obce, ŠF EÚ, podnikateľské subjekty, úvery, iné grantové schémy | podnikateľské subjekty |
| | Výstavba technickej infraštruktúry. | 3 500 | rozpočet obce, ŠF EÚ, podnikateľské subjekty, úvery, iné grantové schémy | podnikateľské subjekty |
| | Výstavba ubytovacích zariadení. | 12 000 | rozpočet obce, ŠF EÚ, podnikateľské subjekty, úvery, iné grantové schémy | podnikateľské subjekty |
| Opatrenie 6.8.2.6 | Vybudovanie športového areálu v obci. | | | |
| | | Predpokladaný rozpočet | Zdroje financovania | Oprávnení žiadatelia |
| Aktivity | Výber vhodnej lokality. | podľa potreby | rozpočet obce, ŠF EÚ, podnikateľské subjekty, úvery, iné grantové schémy | obec, podnikateľské subjekty |
| | Výstavba areálu (tenisové, volejbalové kurty, atď..) | 4 100 | rozpočet obce, ŠF EÚ, podnikateľské subjekty, úvery, iné grantové schémy | obec, podnikateľské subjekty |
| Opatrenie 6.8.2.7 | Výstavba Autocampingu s príslušenstvom v lokalite "Chmeľové". | | | |
| | | Predpokladaný rozpočet | Zdroje financovania | Oprávnení žiadatelia |
| Aktivity | Vypracovanie podnikateľského plánu. | 60 | rozpočet obce, ŠF EÚ, podnikateľské subjekty, úvery, iné grantové schémy | podnikateľské subjekty |
| | Vyriešenie majetkových vzťahov k pozemkov - úprava pozemkov. | podľa potreby | rozpočet obce, ŠF EÚ, podnikateľské subjekty, úvery, iné grantové schémy | podnikateľské subjekty |
| | Výstavba technickej infraštruktúry. | 1 500 | rozpočet obce, ŠF EÚ, podnikateľské subjekty, úvery, iné grantové schémy | podnikateľské subjekty |



| | | | | |
|--|--|-------------------------------|--|-----------------------------|
| | Výstavba Autocampingu. | 6 500 | rozpočet obce, ŠF EÚ, podnikateľské subjekty, úvery, iné grantové schémy | podnikateľské subjekty |
| Cieľ 6.8.3 Podpora podnikateľských aktivít v cestovnom ruchu. | | | | |
| Opatrenie 6.8.3.1 | Uzavrieť s podnikateľmi dohody o poskytovaní služieb v agroturistike a cestovnom ruchu a o propagovaní ich služieb obcou. | | | |
| | | Predpokladaný rozpočet | Zdroje financovania | Oprávnení žiadatelia |
| Aktivity | Zabezpečenie personálnych kapacít. | podľa potreby | rozpočet obce, | obec Jasenica |
| Opatrenie 6.8.3.2 | Podporovať podnikateľské subjekty, neziskové organizácie a inštitúcie pri získavaní finančných prostriedkov z grantov a fondov EÚ. | | | |
| | | Predpokladaný rozpočet | Zdroje financovania | Oprávnení žiadatelia |
| Aktivity | Zabezpečenie personálnych kapacít. | podľa potreby | rozpočet obce, | obec Jasenica |

Predpokladaná štruktúra finančných zdrojov (tis. Sk)



vlastné spracovanie

| Ciele a opatrenia / Termín uskutočnenia | | 2006 | 2007 | 2008 | 2009 | 2010 | 2011 | 2012 | 2013 | 2014 | 2015 |
|--|--|------|------|------|------|------|------|------|------|------|------|
| Cieľ 6.8.1 Účinná propagácia obce. | | | | | | | | | | | |
| Opatrenie 6.8.1.1 | Rozvoj samostatnej www stránky obce. | | | | | | | | | | |
| Opatrenie 6.8.1.2 | Spracovať globálnu koncepciu propagácie obce v multimedialnej forme. | | | | | | | | | | |
| Opatrenie 6.8.1.3 | Spracovať koncepciu regionálnej spolupráce s okolitými turistickými lokalitami a domácimi i zahraničnými CK. | | | | | | | | | | |
| Cieľ 6.8.2 Rekreačno- relaxačné zázemie obce. | | | | | | | | | | | |
| Opatrenie 6.8.2.1 | Výstavba lyžiarskeho vleku s príslušenstvom. | | | | | | | | | | |
| Opatrenie 6.8.2.2 | Vybudovanie oddychovej zóny obce. | | | | | | | | | | |
| Opatrenie 6.8.2.3 | Zriadenie chovu koní s príslušenstvom a ubytovacích zariadení - agroturistika. | | | | | | | | | | |
| Opatrenie 6.8.2.4 | Výstavba tenisových kurtov a volejbalového ihriska pre potreby rekreačného strediska. | | | | | | | | | | |
| Opatrenie 6.8.2.5 | Výstavba ubytovacích zariadení v okolí lyžiarskeho vleku. | | | | | | | | | | |
| Opatrenie 6.8.2.6 | Vybudovanie športového areálu v obci. | | | | | | | | | | |
| Opatrenie 6.8.2.7 | Výstavba Autocampingu s príslušenstvom v lokalite "Chmeľové". | | | | | | | | | | |
| Cieľ 6.8.3 Podpora podnikateľských aktivít v cestovnom ruchu. | | | | | | | | | | | |



| | | | | | | | | | | | | |
|-------------------|--|--|--|--|--|--|--|--|--|--|--|--|
| Opatrenie 6.8.3.1 | Uzavrieť s podnikateľmi dohody o poskytovaní služieb v agroturistike a cestovnom ruchu a o propagovaní ich služieb obcou. | | | | | | | | | | | |
| Opatrenie 6.8.3.2 | Podporovať podnikateľské subjekty, neziskové organizácie a inštitúcie pri získavaní finančných prostriedkov z grantov a fondov EÚ. | | | | | | | | | | | |

Predpokladané zdroje čerpania z fondov EÚ**Cieľ 6.8.1 Účinná propagácia obce.**

SOP Priemysel a služby

2. Rozvoj cestovného ruchu

2.3 Podpora propagácie cestovného ruchu a tvorby informačného systému

INTERREG III A

INTERREG III B

INTERREG III C

Cieľ 6.8.2 Rekreačno- relaxačné zázemie obce.

SOP Priemysel a služby

2. Rozvoj cestovného ruchu

2.1 Podpora budovania a rekonštrukcie infraštruktúry cestovného ruchu

2.2 Podpora podnikateľských aktivít cestovného ruchu

Cieľ 6.8.3 Podpora podnikateľských aktivít v cestovnom ruchu.

SOP Priemysel a služby

2. Rozvoj cestovného ruchu

2.1 Podpora budovania a rekonštrukcie infraštruktúry cestovného ruchu

2.2 Podpora podnikateľských aktivít cestovného ruchu

2.3 Podpora propagácie cestovného ruchu a tvorby informačného systému

INTERREG III A

INTERREG III B

INTERREG III C

9 ZABEZPEČENIE PHSR

Po schválení PHSR nastáva vlastná realizácia PHSR, jeho opatrení a úloh. Uskutočnenie aktivít uvedených v PHSR predpokladá určité finančné a administratívne zabezpečenie.

9.1 FINANČNÉ ZABEZPEČENIE PHSR

Finančné vyčíslenie jednotlivých aktivít sa v PHSR uvádza pri väčšine opatrení a aktivít, potrebných na naplnenie cieľov programu. Tie sú stanovené odhadom, konečné rozpočty budú súčasťou vykonávacích plánov. Pri schvaľovaní financovania jednotlivých úloh, vyplývajúcich z aktivít, sa bude prihliadať na ich dôležitosť a dopad na hospodársky a sociálny rozvoj obce. Viaceré úlohy sa môžu realizovať v rámci bežnej prevádzky samosprávy, mnohé však vyžadujú náročnejšie finančné a personálne zdroje a spoluprácu s inými subjektami.

Potenciálne zdroje na realizáciu opatrení a úloh PHSR sú:

- vlastné zdroje – rozpočet obce,
- bankové úvery,
- štátne dotácie z účelových fondov,
- dotácie z výťažku lotérií,
- financie z Národných projektov (MPSVR, úrady práce sociálnych vecí a rodiny),
- štrukturálne a fondy,
- nadácie, neinvestičné fondy,
- účelové fondy zahraničných zastupiteľstiev v SR (holandské, americké, kanadské,...),
- Svetová banka,
- sponzoring podnikateľov, firiem, bankového sektora, súkromných osôb,
- združovanie prostriedkov verejnej a neverejnej sféry, atď.,

Štruktúra uvedených zdrojov bude závisieť na aktuálnej finančnej situácii obce ako aj na spoločensko-ekonomických podmienkach.



9.2 ADMINISTRATÍVNE ZABEZPEČENIE PHSR

Nevyhnutnou podmienkou plnenia programu je administratívne zabezpečenie jeho realizácie. Realizácia vyžaduje pravidelnú systematickú prácu skupín odborníkov a pracovníkov samosprávy. Na tento účel sa doporučuje zriadiť nasledovné orgány s prepojením na vlastné ľudské zdroje:

1. Výbor pre PHSR

Poradný orgán zložený zo starostu a poslancov obecného zastupiteľstva. Úlohou výboru bude v intervale minimálne dva krát do roka posúdiť Správu o realizácii PHSR a stav finančného čerpania prostriedkov, dopadovú analýzu PHSR, plán na ďalšie obdobie a navrhovať stratégiu rozvoja a doplnenie úloh a opatrení, ktoré neboli uvedené v PHSR.

2. Komisia strategického rozvoja

Výkonný útvar, zabezpečujúci plánovanie a realizáciu úloh PHSR. Úlohou útvaru bude: vypracovávať projekty, koordinovať projekty, monitorovať realizáciu projektov, vypracovávať dopadové analýzy projektov, spolupracovať s inými partnermi doma a v zahraničí na realizácii projektov, vyhľadávať potenciálne zdroje a partnerstvá na realizáciu úloh PHSR, dohliadať nad ekonomickým čerpaním projektových prostriedkov, zbierať podklady o projektoch v rámci PHSR realizovaných inými subjektami, viesť aktuálnu analýzu demografie a štruktúry ekonomických charakteristík obce, sledovať podnikateľskú klímu a vzájomný vzťah odvetví v obci, poskytovať asistenciu podnikom vytváraním všestranných komunikačných kanálov, atď.

3. Koordinátor pre stratégiu

Bude mať za úlohu: fungovať ako výkonný tajomník, koordinovať realizáciu PHSR, predkladať správy, podieľať sa na určovaní priorít realizácie PHSR, koordinovať stretnutia, podnety, požiadavky predstaviteľov rozhodujúcich odvetví na území obce, zaznamenávať dôležité trendy v hospodárstve majúce dopad na vývoj obce, podieľať sa na budovaní verejno-súkromných partnerstiev, zúčastňovať sa na dôležitých domácich a zahraničných stretnutiach, konferenciách, zameraných na rozvoj obce.

4. Vlastní zamestnanci

Do realizácie PHSR budú zapojení aj ostatní zamestnanci.

10 MONITOROVANIE PHSR

Monitorovanie PHSR budú uskutočňovať:

- Výbor pre PHSR,
- Komisia strategického rozvoja,
- Koordinátor pre stratégiu,
- Obecné zastupiteľstvo,

10.1 SPÔSOB MONITOROVANIA PHSR

Monitorovanie plnenia PHSR bude vykonávať Komisia strategického rozvoja. Koordinátorovi pre stratégiu pracovníci Útvoru budú pravidelne predkladať správy o postupe realizácie a príprave projektov, o vlastnej činnosti a o iných aktivitách súvisiace s plnením PHSR. Koordinátor pre stratégiu bude predkladať na zasadnutia Výboru Správy o realizácii PHSR, pre posúdenie súladu aktivít s Programom hospodárskeho a sociálneho rozvoja. Výbor vydá k realizácii stanovisko, ktoré sa predloží poslancom na Obecné zastupiteľstvo pri schvaľovaní ročných rozpočtov.

Počas roka sa môže každý poslanec obecného zastupiteľstva oboznámiť s priebehom plnenia PHSR na Útvare strategického rozvoja alebo u Koordinátora pre stratégiu.

10.2 VYHODNOCOVANIE A SPÔSOB MODIFIKOVANIA PHSR

Hlavným hodnotiacim dokumentom PHSR bude *Správa o realizácii PHSR*, ktorú vypracuje Útvar strategického rozvoja.



Spôsob modifikovania PHSR

Predkladať návrhy na modifikovanie PHSR bude v právomoci Výboru pre PHSR. Koordinátor pre stratégiu môže tiež predkladať Výboru návrhy na doplnenie PHSR. Občania a inštitúcie môžu tiež v písomnej forme predložiť Útvaru návrh na modifikovanie PHSR.

Na zasadnutia Výboru v termíne schvaľovania obecného rozpočtu predloží Koordinátor *Dopadovú analýzu plnenia PHSR*.

Doplnenie PHSR sa uskutoční formou vypracovania *Návrhu na doplnenie PHSR*, ktorý bude obsahovať konkrétne nové špecifické ciele, opatrenia, aktivity a úlohy. Návrh sa predloží na schválenie obecnému zastupiteľstvu. Ak doplnenie PHSR bude spojené s možnosťou získať finančné prostriedky, alebo bude vyvolané inou nevyhnutnou potrebou, môže sa kvôli tomu tiež iniciovať mimoriadne zasadnutie Výboru alebo obecného zastupiteľstva.



10 ZÁVER

PHSR obce Jasenica je strategický strednodobý dokument, ktorý určuje víziu rozvoja obce, prioritné rozvojové oblasti a strategické ciele ich naplnenia. Tento dokument je základným východiskom pre spracovanie ďalších materiálov rozvoja jednotlivých oblastí života obce.

PHSR je otvoreným dokumentom, ktorý bude pravidelne polročne vyhodnocovaný a aktualizovaný na zasadnutiach obecného zastupiteľstva.

Predmetný PHSR obce Jasenica bol schválený na zasadnutí obecného zastupiteľstva dňa:

.....



11 POUŽITÁ LITERATÚRA

1. Národný rozvojový plán.
2. Program hospodárskeho a sociálneho rozvoja Trenčianskeho samosprávneho kraja.
3. Zákon č. 503/2001 Z.z. o podpore regionálneho rozvoja, v znení neskorších predpisov.
4. Zákon č. 369/1990 Z.z. o obecnom zriadení, v znení neskorších predpisov.
5. Zákon č. 303/1995 Z.z. o rozpočtových pravidlách, v znení neskorších predpisov.
6. Zákon č. 482/2003 Z.z. o štátnej pokladnici.
7. Zákon č. 193/2001 Z.z. o podpore na zriadenie priemyselných parkov,
8. Zákon č. 156/2003 Z.z. ktorým sa mení a dopĺňa zákon č. 193/2001 Z.z. o podpore na zriadenie priemyselných parkov.
9. VEDA. Encyklopédia Slovenska. VI zv. Veda, Bratislava, 1982.
10. JAROŠ, J. Tectonic styles of the homelands of superficial nappes. Rozpravy ČASV, Řada matematických a přírodných věd, roč. 81, seš. 6, Academia Praha, 1971.
11. LUKNIŠ, M. A KOL. Slovensko – Příroda. Vyd. Obzor, Bratislava, 1972.
12. MAZÚR, M., LUKNIŠ, M. Regionálne geomorfologické členenie SSR, Geogr. Čas., 30, 2, Bratislava, 1978.
13. UPSVAR. Štatistiky Úradu práce, sociálnych vecí a rodiny 1999 – 2004.
14. Interné materiály obce Jasenica.
15. Sociologický ústav Slovenskej akadémie vied, REGIONÁLNY ROZVOJ SLOVENSKA VÝCHODISKÁ A SÚČASNÝ STAV, Editori: Mgr. Ľubomír Falt'an, CSc., Doc. PhDr. Ján Pašiak, PhD. 2004, 88 s.
16. Ministerstvo životného prostredia Slovenskej republiky. Národná stratégia ISPA Slovenskej republiky: životné prostredie, Október 2000.
17. STREDOSLOVENSKÉ VYDAVATEĽSTVO. Vlastivedný sborník Považia IV. Bratislava. 1961.
18. STREDOSLOVENSKÉ VYDAVATEĽSTVO. Vlastivedný sborník Považia XI.. Bratislava. 1972.
19. SLOVENSKÉ TELOVÝCHOVNÉ VYDAVATEĽSTVO. Javorníky, Kysuce. Bratislava. 1984.
20. OSVETA. Slovenský kras. Liptovský Mikuláš. 1993.
21. Jozef Ďurček. Slovenský kras. Šport Slovenské telovýchovné vydavateľstvo. 1989.
22. Územný plán obce Jasenica.
23. http://www.sazp.sk/slovak/struktura/copk/chodniky/chkosk3/kapitoly/kap_5.html
24. http://www.mineraly.sk/files/lok/16_safarka.htm
25. http://enviroportal.sk/pdf/spravy_zp/kke02s.pdf
26. <http://www.fns.uniba.sk/zp/knihy/index.htm>
27. Jozef Jakál, Geografický ústav SAV, Štefánikova 49, 814 73 Bratislava, Slovensko KRASOVÉ FORMY A ICH VÄZBA NA VLASTNOSTI RELIEFU A KLÍMY V ZÁPADNÝCH KARPATOCH.
28. <http://volcanology.eligeos.org/permvolcincwc-5.html>
29. <http://www.agroporadenstvo.sk/rv/poda/fluvizem.htm>
30. <http://www.mineral.cz/mineral/prispevky/2000/sk/slovensko1.htm>
31. http://66.102.9.104/search?q=cache:Vb5dHQzl7eIJ:mesta.slovenska.sk/m_portaly/download_file_f.php%3Fid%3D12335+kvalita+vody+pova%C5%BESk%C3%A1+bystrica&hl=sk&gl=sk&ct=clnk&cd=3
32. <http://www.sazp.sk/slovak/periodika/sprava/kraje/povbystrica/Ovzdusie.htm>



Program hospodárskeho a sociálneho rozvoja
obce Jasenica
Programovacie obdobie 2006 – 2015
2006

Banská Bystrica
© SCARABEO, s.r.o. 2006

www.scarabeo.sk
scarabeo@scarabeo.sk