

Program hospodárskeho a sociálneho rozvoja obce Jasenica na roky 2015 - 2025



Jasenica



RRR
Regionálna rozvojová agentúra Púchov

Vypracoval:

Regionálna rozvojová agentúra Púchov,
Námestie slobody 1400, 020 01 Púchov

Obsah

ÚVOD	5
Analýza realizovaných opatrení	8
Štruktúra dokumentu	11
1 Analytická časť	13
A1. Analýza vnútorného prostredia	14
1. Základná charakteristika obce	14
2. História obce a kultúrne pamiatky	15
3. Poloha, prírodné podmienky a životné prostredie	19
3.1 Vymedzenie územia	19
3.2 Geomorfologické a geologické pomery	19
3.3 Hydrologické pomery	19
3.4 Klimatické pomery	20
3.5 Rastlinstvo a živočíšstvo	21
3.6 Chránené územia	21
4. Technická infraštruktúra	22
4.1 Odkanalizovanie a čistenie odpadových vôd	23
4.2 Zásobovanie pitnou vodou	23
4.3 Zásobovanie elektrickou energiou	23
4.4 Zásobovanie plynom a teplom	23
4.5 Verejné osvetlenie a obecný rozhlas	24
5. Doprava	25
5.1 Cestná	25
5.2 Miestna	25
5.3 Hromadná	26
5.4 Statická	26
5.5 Železničná	26
5.6 Vodná a Letecká	26
6. Demografia	27
6.1 Vývoj počtu obyvateľov	27
6.2 Prirodzený prírastok/úbytok obyvateľstva	27
6.3 Veková štruktúra	28
6.4 Národnostná štruktúra	29
6.5 Vzdelanostná štruktúra	30



7. Ekonomická štruktúra.....	31
7.1 Miera nezamestnanosti.....	31
7.2 Evidovaní uchádzači o zamestnanie	31
7.3 Evidencia podnikateľských a mimovládnych subjektov	32
8. Sociálna infraštruktúra	33
8.1 Domový a bytový fond	33
8.2 Školstvo.....	33
8.3 Zdravotníctvo.....	34
8.4 Sociálna starostlivosť.....	34
8.5 Spoločenský, kultúrny a športový život	34
9. Vplyv miestnej samosprávy na ekonomiku obce	37
9.1 Finančné a rozpočtové hospodárenie obce	37
10. Dotazníkový prieskum	39
A2. Analýza vonkajšieho prostredia.....	40
1. STEEP Analýza	40
A3. Zhodnotenie súčasného stavu územia	41
1. SWOT analýza	41
2. Kontrolný zoznam pre hodnotenie možných rizík.....	45
2 Strategická časť	46
1 Vízia obce.....	46
2. Formulácia a návrh stratégie	49
3. Výber a popis strategických cieľov v jednotlivých politikách	50
4. Stratégia rozvoja obce na roky 2015-2025 (Prehľad)	51
3 Programová časť.....	52
1. Opatrenia a aktivity podľa jednotlivých oblastí.....	52
2. Súbor ukazovateľov výsledkov a dosahov vrátane východiskových a cieľových hodnôt.....	57
4. Realizačná časť	64
1. Popis úloh jednotlivých partnerov pre realizáciu PHSR.....	64
2 Organizačné a inštitucionálne zabezpečenie realizácie PHSR	65
3 Komunikačná stratégia	66
4 Monitorovanie a hodnotenie	67
5 Finančná časť.....	69
Záver	71
Prílohy	



Zoznam formulárov

Formulár č. Ú1	Zámer spracovania PHSR (s.6)
Formulár č. Ú2	Harmonogram spracovania PHSR (s.7)
Formulár č. Ú3	Metódy zapojenia verejnosti do prípravy PHSR (s.7)
Formulár č. Ú4	Zoznam členov pracovných skupín (s.8)
Formulár č. Ú5	Dohoda o partnerstve (s.8)
Formulár č. Ú6	Ex-post hodnotenie predchádzajúceho PHSR (s.10)
Formulár č. Ú7	Titulná strana dokumentu PHSR (s.11)
Formulár č. Ú8	Štruktúra dokumentu (s.12)
Formulár č. A1	Evidencia podnikateľských subjektov (s.33)
Formulár č. A2	Evidencia mimovládnych organizácií (s.33)
Formulár č. A3	STEER Analýza (s.41)
Formulár č. A4	SWOT Analýza (s.42)
Formulár č. A5	Kontrolný zoznam pre hodnotenie možných rizík (s.46)
Formulár č. S1	Hierarchia strategických cieľov (s.50)
Formulár č. S2	Výber a popis strategických cieľov (s.51)
Formulár č. P1	Prehľad opatrení, projektov a aktivít podľa oblasti (s.53)
Formulár č. P2	Súbor ukazovateľov výsledkov a dosahov (s.59)
Formulár č. R1	Realizácia činnosti PHSR (s.66)
Formulár č. R2	Plán hodnotenia a monitorovania realizácie PHSR (s.69)
Formulár č. R3	Monitorovacia správa (príloha č.1 PHSR)
Formulár č. F1	Indikatívny rozpočet – sumarizácia (s.70)
Formulár č. Z1	Schválenie PHSR (s.72)

Zoznam obrázkov

Obrázok č. 1	Suňogovský kaštieľ (s.18)
Obrázok č. 2	Kostol sv. Michala Archanjela (s.19)
Obrázok č. 3	Jasenické nôtenie (s.36)

Zoznam grafov

Graf 1	Veková štruktúra obyvateľstva v obci za rok 2014 (s.30)
Graf 2	Národnostná štruktúra obyvateľstva v obci (s.30)
Graf 3	Vzdelanostná štruktúra (s.31)
Graf 4	Miera nezamestnanosti obyvateľstva (s.32)



Zoznam tabuliek

Tabuľka č. 1	Zoznam analyzovaných dokumentov (s.13)
Tabuľka č. 2	Zoznam použitých kvantitatívnych a kvalitatívnych dát (s.14)
Tabuľka č. 3	Základná charakteristika obce (s.15)
Tabuľka č. 4	Kultúrne pamiatky (s.18)
Tabuľka č. 5	Významné osobnosti obce (s.19)
Tabuľka č. 6	Vzdialenosti významných miest od obce (s.20)
Tabuľka č. 7	Stav technickej infraštruktúry (s.23)
Tabuľka č. 8	Vývoj počtu obyvateľov (s.28)
Tabuľka č. 9	Celkový prírastok obyvateľstva (s.28)
Tabuľka č. 10	Veková kategória obyvateľstva (s.29)
Tabuľka č. 11	Vzdelanostná štruktúra (s.31)
Tabuľka č. 12	Miera nezamestnanosti (s.32)
Tabuľka č. 13	Evidovaní uchádzači o zamestnanie (s.32)
Tabuľka č. 14	Bežné príjmy a výdavky (s.38)
Tabuľka č. 15	Programový rozpočet obce (s.39)

Zoznam skratiek

TSK	Trenčiansky samosprávny kraj
ČOV	Čistička odpadových vôd
EHS	Európske hospodárskeho spoločenstvo
ERDF	Európsky fond regionálneho rozvoja
EÚ	Európska únia
MŠ	Materská škola
NACE	Klasifikácia ekonomických činností
NN	Nízke napätie
NUTS	Nomenklatúrna územná štatistická jednotka
OcÚ	Obecný úrad
OZ	Obecné zastupiteľstvo
PHSR	Program hospodárskeho a sociálneho rozvoja
PO	Prioritná oblasť
SR	Slovenská republika
ŠÚ SR	Štatistický úrad Slovenskej republiky
UoZ	Uchádzač o zamestnanie
ÚSES	Územný systém ekologickej stability
VÚC	Vyšší územný celok
ZŠ	Základná škola

Zoznam príloh

Príloha č. 1	Monitorovacia správa – akčný plán
Príloha č. 2	Dotazníkový prieskum



ÚVOD

Program hospodárskeho a sociálneho rozvoja obce je strategický strednodobý dokument, ktorý sa vypracováva na obdobie 10 rokov s dlhodobým výhľadom na 10-14 rokov. Je základným a kľúčovým dokumentom slúžiacim pre riadenie samosprávy vychádzajúci z poznania situácie a konkrétnych potrieb občanov, podnikateľov, záujmových skupín a ďalších subjektov v území. Formuluje svoju predstavu o budúcnosti spolu s činnosťami a projektmi na jej zabezpečenie.

Obsah:

- Obsah dokumentu (podľa jednotlivých kapitol)
- Stručný popis kontextu vzniku a chronológie prípravy PHSR
- Stručné zhrnutie východiskových koncepčných dokumentov týkajúcich sa vymedzeného územia
 - Stručný popis inštitucionálneho a časového zabezpečenia spracovania PHSR (podrobnejšie zoznamy napr. partnerov, počet a obsadenie odborných poradných skupín a pod. sú uvedené v prílohách)

Formulár č. Ú1- Zámer spracovania PHSR

Zámer spracovania PHSR	
Názov dokumentu:	Program hospodárskeho a sociálneho rozvoja obce Jasenica na roky 2015-2025
Forma spracovania:	s pomocou externých odborníkov („na kľúč“)
Riadenie procesu spracovania:	Riadiaci tím: Ing. Richard Pekar, Ing. Milan Jankoviech , Ing. Barbora Staňová Hospodárska pracovná skupina: Ing. Barbora Staňová, Ing. Richard Pekar, Mgr. Ľubica Kalašová, Ján Jurkemík , Igor Očkay Sociálna pracovná skupina: Ing. Barbora Staňová, Ing. Richard Pekar , Ing. Milan Jankoviech, Bc. Daniel Jánošík Environmentálna pracovná skupina: Ing. Barbora Staňová, Ing. Richard Pekar, Jozef Janáček, Bc. Matej Žabka
Obdobie spracovania:	06.-11.2015
Financovanie spracovania:	700,00€



Formulár č. Ú2 – Harmonogram spracovania PHSR

Harmonogram spracovania PHSR												
Termín	I	II	III	IV	V	VI	VII	VIII	IX	X	XI	XII
Úvod												
Analytická časť												
Strategická časť												
Programová časť												
Realizačná časť												
Finančná časť												
Záver												

Formulár č. Ú3 – Metódy zapojenia verejnosti do prípravy PHSR

Metóda	Informovanie verejnosti	Získavanie názorov verejnosti	Zohľadnenie názorov verejnosti
Verejné informačné tabule	✓		
Letáky rozdávané na verejných podujatiach	✓		
Plagáty	✓		
Internetové stránky- vrátane verejných pripomienok, sociálne siete	✓	✓	✓
Vystúpenia v obecnom rozhlase	✓		
Stretnutia s kľúčovými ľuďmi skupinami	✓	✓	✓
Dotazník pre širokú verejnosť	✓	✓	✓
Pracovné skupiny	✓	✓	✓



Formulár č. Ú4 – Zoznam členov pracovných skupín

Zoznam členov pracovných skupín		
Hospodárska pracovná skupina		
Meno	Funkcia v strategickom plánovaní	Funkcia v pracovnom zaradení
Ing. Barbora Staňová	Garant	Projektový manažér
Ing. Richard Pekar	Koordinátor	Starosta obce
Mgr. Ľubica Kalašová	Interný odborník	Poslanec
Ján Jurkemík	Interný odborník	Poslanec
Igor Očkay	Interný odborník	Poslanec
Sociálna pracovná skupina		
Ing. Barbora Staňová	Garant	Projektový manažér
Ing. Richard Pekar	Koordinátor	Starosta obce
Ing. Milan Jankoviech	Interný odborník	Poslanec
Bc. Daniel Jánošík	Interný odborník	Poslanec
Environmentálna pracovná skupina		
Ing. Barbora Staňová	Garant	Projektový manažér
Ing. Richard Pekar	Koordinátor	Starosta obce
Jozef Janáček	Interný odborník	Poslanec
Bc. Matej Žabka	Interný odborník	Poslanec

Formulár č. Ú5 – Dohoda o partnerstve

Názov dokumentu	Dohoda o partnerstve pri príprave a realizácii PHSR obce Jasenica
Obdobie platnosti	2015-2025
Predmet dohody	Ide o spoluprácu pri spoločných projektoch, finančnú, organizačnú, ako i dobrovoľné aktivity v prospech obce
Účastníci dohody	Podnikateľské subjekty a subjekty tretieho sektora pôsobiace v obci, partnerské a družobné obce, MAS Naše Považie, združenia obcí
Riadenie procesu	Riadiaci tím určil možných členov pracovných skupín, ako i partnerov v pripravovaných projektoch spolupráce, oslovená bola i široká verejnosť pre konkrétne návrhy projektových zámerov, pracovné skupiny a riadiaci tím bude následne monitorovať plnenie zámerov určených v PHSR.
Financovanie	Projekty uvedené v strategickej, realizačnej, finančnej a programovej časti PHSR



Analýza realizovaných opatrení

Primárnym cieľom štrukturálnej a regionálnej politiky Európskeho spoločenstva je znižovanie regionálnych rozdielov. Táto politika je založená na finančnej solidarite medzi jednotlivými regiónmi. Pomoc jednotlivým regiónom je realizovaná prostredníctvom štrukturálnych fondov a kohézneho fondu, ktoré predstavujú nástroje regionálnej politiky EÚ. V programovom období 2007-2013 finančnú podporu predstavovali:

- Európsky fond regionálneho rozvoja
- Európsky sociálny fond
- Kohézny fond

Cieľom analýzy realizovaných opatrení je vyhodnotenie predchádzajúceho programového obdobia 2007-2013. V uvedenom programovom období boli zrealizované v obci Jasenica nasledovné projekty:

Formulár č. Ú6 – Ex-Post hodnotenie predchádzajúceho PHSR

Formulár č. Ú6 - Ex-post hodnotenie predchádzajúceho PHSR								
v tis. EUR								
č.	Názov investície - projektu (obec, okres)	Číslo a názov aktivity	Klasifikácia investície (stavby) - triedy	Rok začatia	Cena podľa vykonávacieho projektu	Finančné prostriedky podľa zdrojov		
				Rok dokončenia	Celkom	Štátny rozpočet	Rozpočet EÚ	Iné zdroje
0	1	2	3	4	5	11	16	19
1	Výstavba amfiteátra pri kostole, úprava okolia bývalej materskej školy	6.6.1.8. Výstavba pódia s tribúnou na uskutočňovanie kultúrnych podujatí	1261 - Budovy na kultúrnu a verejnú zábavu	2011	7 842,82			
				2011				
2	Vybudovanie viacúčelového ihriska za školou	6.1.1.15. Výstavba multifunkčného športového areálu s príslušenstvom.	2411 - Športové ihriská	2010	332 547,97			
				2010				
3	Oplotenie futbalového ihriska	6.5.2.1. Výstavba oplotenia futbalového ihriska	2411 - Športové ihriská	2009				
				2009				
4	Vybudovanie šatní a sociálnych zariadení na futbalovom ihrisku	6.5.2.4. Výstavba tribúny a dostavba sociálnych zariadení a šatní pre potreby futbalového ihriska.	1265 - Budovy na šport	2004				
				2006				
5	Oplotenie cintorínov vo Veľkej a Malej Jasenici	6.2.2.13. Rekonštrukcia oplotenia obecného cintorína		2014	24 187,28			
				2014				
6	Papradnianska dolina - kanalizácia	6.2.2.6. Výstavba splaškovej kanalizácie 6.3.3.1. Zabezpečiť výstavbu kanalizačnej siete, znížiť množstvo znečisťujúcich látok vo vypúšťaných odpadových vodách na limitovanú úroveň	2223 - Miestne kanalizácie	2007	1 742 260,50	215 500,58	1 221 170,04	305 589,88
				2013				



7	Výstavba obecného vodovodu	6.2.2.2. (6.3.3.4.) Výstavba miestneho vodovodu	2222 - Miestne potrubné rozvody vody	2009
				2014
8	Úprava miestnych komunikácií po výstavbe kanalizácie	6.2.1.2. Úprava miestnych komunikácií a výstavba chodníkov pozdĺž hlavnej cesty	2111 - Cestné komunikácie	2013
				2013
9	Výstavba nájomnej 8-bytovej jednotky	6.2.1.2. Úprava miestnych komunikácií a výstavba chodníkov pozdĺž hlavnej cesty	1122 - Trojbytové a viacbytové budovy	2006
				2007
10	Regulácia časti potoka Bukovinka	6.2.2.10 Regulácia korýt miestneho potoka prechádzajúceho cez obec 6.3.3.7. Vyškarpovanie potoka Bukovinka		2011
				2013
11	Rekonštrukcia základnej školy (výmena okien, strechy, rekonštrukcia sociálnych zariadení)	6.5.1.1. Modernizovať a rekonštruovať budovu základnej školy 6.5.1.3 Rekonštrukcia sociálnych zariadení v budove základnej školy	1263 - Školy, univerzity a budovy na vzdelávanie	2009
				2009
12	Osvetlenie rímskokatolíckeho kostola	6.2.2.18. Iluminácia historických objektov v obci		2007
				2008
13	Výmena okien a rekonštrukcia stropu na Kultúrnom dome	6.6.1.7. Rekonštrukcia interiérov domu kultúry		2010
				2010

Všetky realizované projekty boli snahou o riešenie problémov, ktoré zapríčiňovali znižovanie kvality života obyvateľov. Realizácia aktivít bola uskutočnená prostredníctvom vlastných zdrojov, zdrojov EÚ, štátneho rozpočtu, podpory podnikateľských subjektov a sponzorov. Z analýzy realizovaných opatrení vyplýva, že sa nepodarilo naplniť a zrealizovať všetky stanovené projekty.



Formulár č. Ú7 – Titulná strana dokumentu PHSR

Názov:	Program hospodárskeho a sociálneho rozvoja na roky 2015-2025
Územné vymedzenie:	Jasenica
Územný plán obce schválený:	Áno – 27.1.2012
PHSR schválené:	
Dátum platnosti:	
Verzia:	
Publikovaný verejne:	



Štruktúra dokumentu

Formulár č Ú8 – Štruktúra dokumentu

Osnova PHSR	
Úvod	
	<ul style="list-style-type: none">• Obsah dokumentu (podľa jednotlivých kapitol)• Stručný popis kontextu vzniku a chronológie prípravy PHSR• Stručné zhrnutie východiskových koncepčných dokumentov týkajúcich sa vymedzeného územia
Časť 1: Analytická časť	
	<ul style="list-style-type: none">• Komplexná analýza vnútorného prostredia na základe overeného súboru kvantitatívnych a kvalitatívnych dát (ďalej len „dátová základňa“) podľa jednotlivých oblastí vrátane finančnej a hospodárskej situácie• Analýza silných a slabých stránok územia• Identifikácia hlavných vonkajších faktorov rozvoja územia (výber hlavných faktorov)• Analýza vplyvu vonkajšieho prostredia na vývoj situácie v území (zoznam)• Ex-post hodnotenie (realizácia existujúceho PHSR vrátane vyhodnotenia rozpracovaných investičných a neinvestičných projektov k 31.12 príslušného roku)• Swot analýza (súhrnná tabuľka, syntéza výsledkov)• Analýza možných rizík a hrozieb, identifikácia kritických oblastí rozvoja
Časť 2: Strategická časť	
	<ul style="list-style-type: none">• Vízia územia• Formulácia a návrh stratégie• Výber a popis strategických cieľov v jednotlivých politikách – oblastiach rozvoja (hospodárska, sociálna, environmentálna)
Časť 3: Programová časť	
	<ul style="list-style-type: none">• Konkrétne opatrenia a projekty vrátane ich priradenia k jednotlivým cieľom a prioritám• Súbor ukazovateľov výsledkov a dopadov vrátane východiskových a cieľových hodnôt
Časť 4: Realizačná časť	
	<ul style="list-style-type: none">• Popis jednotlivých partnerov pri realizácii PHSR• Popis inštitucionálneho a organizačného zabezpečenia realizácie PHSR, spôsob komunikácie, kooperácie a koordinácie• Stručný popis komunikačnej stratégie PHSR k jednotlivým skupinám• Systém monitorovania a hodnotenia• Akčný plán na daný, rozpočtový rok s výhľadom na dva roky (x+2) – vecný a časový harmonogram realizácie



	jednotlivých opatrení a projektov
Časť 5: Finančná časť	
	<ul style="list-style-type: none">• Indikatívny finančný plán na celú realizáciu PHSR• Model viaczdrojového financovania jednotlivých opatrení, aktivít, za účasti sociálno-ekonomických partnerov, v územiach prepojených na programový rozpočet• Hodnotiaca tabuľka pre výber projektov
Záver	
	<ul style="list-style-type: none">• Informácia o schválení a zverejnení PHSR
Prílohy	
	<ul style="list-style-type: none">• Príloha č. 1 – Monitorovacia správa-Akčný plán• Príloha č. 2 - Dotazníkový prieskum

Tabuľka č. 1 Zoznam analyzovaných dokumentov

Zoznam analyzovaných dokumentov			
Názov dokumentu	Platnosť dokumentu	Úroveň dokumentu	Zdroj
Národná stratégia regionálneho rozvoja	2030	Národná	www.mindop.sk
Program hospodárskeho a sociálneho rozvoja VÚC Trenčín na roky 2014-2020	2013 - 2023	Regionálna	www.tsk.sk
Program hospodárskeho a sociálneho rozvoja obce	2006 - 2015	Miestna	www.jasenica.sk
Územnoplánovacia dokumentácia obce	Bez obmedzenia	Miestna	www.jasenica
Záverečný účet obce	2006-2015	Miestna	Obecný úrad



1 Analytická časť

Obsah:

- Kompletná analýza vnútorného prostredia na základe overeného súboru kvantitatívnych a kvalitatívnych dát (ďalej len „dátová základňa“) podľa jednotlivých oblastí vrátane finančnej a hospodárskej situácie.
- Ex-post hodnotenie (realizácia existujúceho PHSR vrátane vyhodnotenia rozpracovaných investičných a neinvestičných projektov k 31.12. príslušného roku)
- Analýza silných a slabých stránok územia
- Identifikácia hlavných vonkajších faktorov rozvoja územia (výber hlavných faktorov)
- Analýza vplyvu vonkajšieho prostredia na vývoj situácie v území (zoznam)
- Ex-post hodnotenie (realizácia existujúceho PHSR vrátane vyhodnotenia rozpracovaných investičných a neinvestičných projektov realizovaných na národnej, prípadne regionálnej úrovni k 31.12. príslušného roku)
- Analýza príležitostí a ohrození pre rast a rozvoj územia (posúdenie hlavných faktorov z hľadiska príležitostí a ohrození)
- Analýza väzieb územia

Tabuľka č. 2 Zoznam použitých kvantitatívnych a kvalitatívnych dát

Zoznam použitých kvantitatívnych a kvalitatívnych dát		
Oblasť dát/téma	Zdroj dát	Webová stránka
História obce	OÚ Jasenica	www.jasenica.sk
Poloha a prírodné podmienky	OÚ Jasenica	www.jasenica.sk
Kultúra	OÚ Jasenica	www.jasenica.sk
Demografia	Štatistický úrad	www.statistics.sk
Bývanie	Štatistický úrad	www.statistics.sk
Školstvo a vzdelávanie	Štatistický úrad	www.statistics.sk
Zdravotníctvo	OÚ Jasenica	www.jasenica.sk
Sociálna starostlivosť	OÚ Jasenica	www.jasenica.sk
Technická infraštruktúra	Štatistický úrad	www.statistics.sk
Ekonomická situácia	Štatistický úrad	www.statistics.sk



A1. Analýza vnútorného prostredia

1. Základná charakteristika obce

Tabuľka č. 3 Základná charakteristika obce

Číslo základnej územnej jednotky:	SK0226513172
Názov okresu:	Považská Bystrica
Názov kraja:	Trenčiansky kraj
Štatút obce:	Obec
PSČ	018 17
Prvá písomná zmienka o obci (rok):	1269
Nadmorská výška stredu obce:	311
Celková výmera územia mesta (km ²):	7,3 km ²
Počet obyvateľov:	1063
Hustota obyvateľstva (obyvateľ/km ²)	145,6



2. História obce a kultúrne pamiatky

História obce

Územie Jasenice sa uvádza v rokoch 1246 – 1250 spolu s Bytčou ako majetok bána Fila, ktorý ho dostal od kráľa Bela IV. za zásluhy v boji s Tatármi.

V súpise majetku nitrianskeho biskupstva z roku 1269 na severozápadnom Slovensku sa spolu s Bytčou a Urbanovom (dnes miestna časť obce Maršová – Rašov) uvádza aj latinský názov „*possessionis Jezencha*“ (vlastník Jasenice). Išlo pravdepodobne o územie Veľkej Jasenice. V tomto období Jasenica krátky čas patrila aj Matúšovi Čákovi, keď obsadil cirkevné majetky na Považí.

Do majetku nitrianskeho biskupstva Jasenica patrila až do roku 1394, keď nitriansky biskup Michal II. s podporou nitrianskej kapituly predal Mikulášovi Suňogovi z Abova a jeho synom právo richtárstva v dedine Jasenica za 50 mariek. Mikuláš bol ešte v roku 1390 podžupanom Abovskej stolice. Jeho potomkovia sa do trenčianskej oblasti vysťahovali a začali si písať prídomek z Jasenice.

Chotár vtedajšej Jasenice bol oveľa väčší ako je dnes. Podľa histórie obcí Papradna a Brvnišťa chotár Veľkej Jasenice siahla až do týchto končín. Keď v 14. storočí začala do severnej časti Papradnianskej doliny prúdiť valašská kolonizácia, určená feudálnym panstvom Bytča, z pôvodného chotára Veľkej Jasenice sa neskôr v 15. storočí vyčlenil ucelený Papradniansky chotár. Potomkovia tejto kolonizácie v 16. storočí založili tiež v pôvodnom chotári Veľkej Jasenice obec Brvnište.

Pôvodný majetok nitrianskeho biskupstva sa zakrátko rozčlenil na dve obce: Malú Jasenicu a Veľkú Jasenicu. Stalo sa tak pravdepodobne v polovici 16. storočia, keď sa majiteľmi panstva v Bytči stali Thurzovci, ktorí preberali bývalý majetok Nitrianskeho biskupstva. Malá Jasenica prešla pod majetok panstva Bytča a Veľká Jasenica pod šľachtický rod Suňogovcov.

Od roku 1536 patrila časť Jasenice aj bratom Jánovi a Rafaeolovi Podmanickým (lúpežní rytieri, potomkovia uhorského šľachtického rodu na Považí), ktorý ju dostali darom od Jána Zápolského.

Malá Jasenica

Malá Jasenica so Stupným a Podvažím patrila do panstva kniežaťa Esterházyho. V Jasenici býval len jeho správca v Majeri. V tom čase sa všetci obyvatelia zaoberali roľníctvom a chovom dobytky.



V Malej Jasenici bola zriadená továreň na pivo – pivovar. Veľká časť chotára tejto obce bola vysadená chmeľom, z čoho pochádza aj názov miestnej lokality –*Chmeľové*. Pivovar však veľmi neprekvital, neudržiaval sa hlavne kvôli zlej úrode chmeľu, a tak sa z neho stala továreň na dorábanie liehu – pálenica a začal sa dorábať lieh. Následkom nepozornosti zamestnancov však vznikol požiar a pálenica ľahla popolom.

V 19. st. Malú Jasenicu, ako súčasť hradného panstva Bytča, odkúpil drevokupec Leopold Popper. Od Poppera ju neskôr kúpila barónka Hanka (1917) a od nej kúpil tento majetok žid Eduard Schlesinger. Nakoniec tento majetok kúpili gazdovia z Papradna a nasledovala parcelácia majetku.

Veľká Jasenica

Veľká Jasenica, od rozdelenia obcí, ostala vo vlastníctve jasenickej vetvy šľachtického rodu Suňogovcov. V roku 1626 dal Daniel Suňog postaviť kaštieľ.

Okrem výstavby kaštieľa Suňogovci vo Veľkej Jasenici, v manufaktúrnom období, založili veľkú továreň na výrobu súkna a plátna. Potrebné suroviny na výrobu, ako vlnu a konope, skupovali z celého okolia a takto vyhotovené látky vyvážali až do zahraničia. Plavili ich po Váhu na pltiach. V továrni bolo zamestnaných veľa ľudí, najviac z Moravy a z Čiech. Dôsledkom vypuknutia cholery však neskôr továreň zanikla a takmer všetci zamestnanci prišli o život. Tí, ktorí prežili, odišli späť do svojej vlasti.

Ján (János), ďalší z rodu Suňogovcov, v miestnej lokalite na kopci *Dielec* hľadal uhlie. Trochu ho síce našiel, pokúšal sa ho aj ťažiť, ale bez väčšieho úspechu. Namiesto zisku sa tak dostal do dlžôb a panstvo prešlo do konkurzu, čo trvalo veľmi dlho. Dlžoby sa kopili a z tohto stavu sa nebolo možné dostať. Zadĺžený majetok prešiel do rúk žida Davida Kufflera z Beckova. Ten sa však o továreň nestaral a nechal ju úplne zaniknúť. Kuffler tu okolo roku 1850 založil pálenicu.

Majetok Veľkej Jasenice získal po Kufflerovi zeman Jozef Lord. Neskôr prešiel do rúk zemana Lajosa Rozsu z Budapešti a nakoniec skončil v rukách žida Marmorsteina. Do vlastníctva miestnych gazdov prešiel majetok až v roku 1910, keď si ho rozparcelovali.

Zjednotenie Malej a Veľkej Jasenice

Dve samostatné dedinky Malá Jasenica a Veľká Jasenica sa po dlhom čase, keď boli vlastnené rôznymi vlastníkmi, zjednotili v roku 1924 do jednej obce s názvom Jesenica. V roku 1946 sa pomenovanie obce úradným rozhodnutím zmenilo na Jasenica.

V období 1. a 2. svetovej vojny bolo v obci ťažké obdobie, nakoľko tu ostali len ženy, deti a starší obyvatelia, ktorí sa museli postarať o celú obec, zvieratá a polia.



V povojnovej dedine bolo veľa drevených domov (so slamenou strechou), ktoré však postupne zanikali. Postupne sa začali stavať murované domy z pálenej hliny, ktorú si občania vypaľovali svojpomocne.

Do dediny bola zavedená elektrina v roku 1947, keď sa konala 20. decembra o 10. hodine pri transformátore posviacka a *Slávnosť rozsvietenia obce Jasenica s elektrickým prúdom*. Jasenica vyhrala celoslovenskú súťaž za rok 1981 v rámci národných výborov vo zveľadovaní a plnení programu Národného frontu za rok 1981 za viacúčelovú budovu Obecného úradu v Jasenici a Kultúrneho domu, ktorú si vybudovali občania v rámci akcie Z.

Kultúrne pamiatky

V katastrálnom území obce sa nachádzajú dve národné kultúrne pamiatky, ktoré sú zapísané v Registri nehnuteľných národných kultúrnych pamiatok.

Tabuľka č. 4 Kultúrne pamiatky

Kultúrna pamiatka	Popis
Kaštieľ	Suňogovský kaštieľ je najstarší objekt v Jasenici. Bol postavený v renesančnom slohu, dokončený bol v roku 1618. V 18.storočí bol zbarokizovaný.
Kostol	Katolícky Kostol sv. Michala Archanjela je neskorobaroková sakrálna stavba z roku 1781, postavená na mieste starého kostola z 13. st. Bol obnovený po roku 1945 a v roku 2002.

Zdroj: www.pamiatky.sk



Obrázok č.1 Suňogovský kaštieľ



Obrázok č.2 Kostol sv. Michala Archanjela

Významné osobnosti obce

Tabuľka 5 Významné osobnosti obce

Meno	Roky pôsobnosti	Funkcia
Samuel Chalupka	1627-1636	Evanjelický farár, spisovateľ
Ján Horecký	1868-1904	Katolícky kňaz, básnik, prekladateľ, spoluzakladateľ Matice slovenskej
Ľudovít Ján Perger	1860	Maliar

Zdroj: <http://www.jasenica.sk/portfolio/osobnosti-posobiace-v-jasenici/>



3. Poloha, prírodné podmienky a životné prostredie

Územie obce Jasenica leží v regióne Horné Považie, patrí do Trenčianskeho kraja, okresu Považská Bystrica. Najvýznamnejšou väzbou obce je väzba na mesto Považská Bystrica. Dôvodom nie je len územnosprávne členenie, ale i veľmi dobrá a blízka dopravná dostupnosť. Okrem toho sú už dlhodobo vytvorené sociálne, dopravné a rekreačno-športové väzby oboch sídiel.

Obec sa nachádza na začiatku Papradnianskej doliny a z hľadiska územných väzieb je viazaná aj k susedným sídlam tejto doliny, severným smerom od svojho územia, ktorými sú obce Stupné, Brvnište a Papradno.

Tabuľka č.6 Vzdialenosti významných miest od obce

Vzdialenosť okresného mesta	Považská Bystrica	10 km
Vzdialenosť do krajského mesta	Trenčín	58 km
Vzdialenosť do hlavného mesta	Bratislava	180 km

Riešeným územím je katastrálne územie obce Jasenica, ktoré je súčasťou regiónu Javorník. Oblasť je charakteristická aj tým, že ňou prechádza najdlhšia rieka Slovenska, Váh.

3.1 Vymedzenie územia

Obec susedí zo severovýchodu s obcami okresu Bytča (Žilinský kraj) Hvozdnica a Mikšová, z juhovýchodu s mestskou časťou Podvažie mesta Považská Bystrica, z južnej strany s mestskou časťou Šebešťanová, z juhozápadu s osadou Uhry, patriacej do obce Udiča, zo západu s obcou Udiča a zo severu s obcou Stupné

3.2 Geomorfologické a geologické pomery

Podľa regionálneho geomorfologického členenia je riešené územie začlenené do nasledovných geomorfologických jednotiek (Mazúr, Lukniš 1986, Atlas krajiny SR 2002).

Od vstupu do obce v južnej časti katastra približne po stred obce sa pohybujeme v stredne členitej pahorkatine, ktorá sa rozprestiera v smere od severu k juhu kde preteká rieka Papradnianka, a v smere od stredu katastra smerom na západ odkiaľ priteká Jasenický potok. Územie na východe a severovýchode katastra tvorí silne členitá vrchovina tvorená vrchmi Súdna (576 m.n.m.) a Dúbrava (497 m.n.m.) a na severozápade katastra vrch Lopušné (582m.n.m.). Územie na juhozápade tvorí veľmi silne členitá vrchovina reprezentovaná najvyšším bodom územia vrchom Hradište (636 m.n.m.).

3.3 Hydrologické pomery

Kataster obce odvodňuje riečka Papradnianka, ktorá preteká obcou v smere sever - juh. V tomto úseku je tok upravený kamennou dlažbou. Prietokový profil je vyhovujúci. V katastrálnom území obce Jasenica tvoria prítoky do Papradnianky 4 potoky. Zo západnej strany je to potok Bukovinka, ktorý je v celej dĺžke intravilánu upravovaný. Z prítokov z východnej strany Papradnianky je čiastočne regulovaný tzv. Ceunelovský potok v dĺžke cca.



65 m a potok v dolnej časti obce, ktorý je upravený v celej dĺžke intravilánu a čiastočne je prekrytý. Rekonštrukcia bola prevedená v roku 1992.

Vodstvo kraja tvorí predovšetkým rieka Váh. Oblasť medzi Trenčínom a Považskou Bystricou patrí do úmoria Čierneho mora, pretože Váh sa nakoniec vlieva do Dunaja. Váh patrí medzi stredohorské typy riek, teda najnižší odtok má v zime a maximálny vodný stav na jar. Na strednom Považí sa nachádza známa vodná nádrž-Nosice. Nachádzajú sa tu aj známe kúpeľné mestá, napríklad Nimnica a Trenčianske Teplice, kde vyvierajú liečivé minerálne vody.

Vzhľadom na veľkú koncentráciu obytných sídiel, stredného a ťažkého priemyslu pozdĺž vodných tokov došlo na niektorých úsekoch k výraznému znečisteniu a znehodnoteniu vôd, ktoré i naďalej pretrvávajú.

Celý úsek Váhu je energeticky využívaný. Väčšina pravobrežných prítokov Váhu je citlivá na množstvo zrážok, čo sa prejavuje rozkolísanosťou prítokových množstiev vody. Ľavobrežné prítoky majú ustálenejšie prietoky.

Pramene a pramenné oblasti

Pri vstupe do obce na východnej strane sa nachádza miestny vodný zdroj, ktorý zásobuje poľnohospodársky areál a príslušnú časť IBV. Vzhľadom na to, že v súčasnosti je v obci budovaný obecný vodovod, ktorý komplexne prevezme zásobovaciu funkciu, uvedený zdroj navrhujeme na zrušenie.

Zdrojom vody pre hromadný vodovod v obci Jasenica je prameň „Pod Hradiskom“ kde je vybudovaný záchytný prameň, pramenná komora a vodojem 2x 150 m³.

3.4 Klimatické pomery

Vrchovinná časť Javorníkov patrí do mierne teplej klimatickej oblasti, kde priemerná júlová teplota je 16 – 17 °C a priemerná januárová teplota je – 4,5 až - 5 °C. Hornatinná časť Javorníkov patrí do chladnej klimatickej oblasti, kde priemerná júlová teplota je 11 – 12 °C a priemerná januárová teplota je - 8 °C. V Javorníkoch je najväčšia oblačnosť okolo 70 % v zime. Najmenšia oblačnosť je koncom leta a začiatkom jesene - 55 %. Oblačnosť vzrastá od septembra do decembra a potom do augusta klesá. Zrážok je na území Jasenice dostatok a sú pomerne rovnomerne rozložené počas celého roka. Pomer medzi najsuchším a najvlhším mesiacom je 1 : 2. Priemerná hodnota zrážok je 850 – 900 milimetrov za rok. Maximum zrážok pripadá na júl, minimum na január, prípadne február alebo december. V tejto oblasti prvé dni sneženia pripadajú na koniec októbra do výšky 800 m.n.m. a vo výškach nad 800 m.n.m. už v polovici októbra. Maximálna výška snehovej pokrývky pripadá na december. V Javorníkoch je doba trvania snehovej pokrývky 150 dní (výška pokrývky je minimálne 1 centimeter). V tejto oblasti vanú najčastejšie severné, severozápadné a západné vetry, prípadne južné. Táto oblasť je vcelku veterná, najviac veterných dní sa vyskytuje na jar, najmenej veterné je jesenné obdobie.



3.5 Rastlinstvo a živočíšstvo

Rastlinstvo

V nižších polohách je oblasť Jasenice z veľkej miery odlesnená. V samotných Javorníkoch prevládajú smrekové lesy, v Súľovských vrchoch bukové, v skalných častiach sa nachádzajú borovice. Popri rieke Váh sa zachovali malé zvyšky lužného lesa. V okolí sa vyskytuje veľmi veľké množstvo chránených rastlín: poniklec slovenský, ostrica biela, astra alpínska, orchidea dvojlistá, smlz pestrý, klinček lesklý, klinček peristý včasný, klinček pyšný pravý, veternica lesná, horec Clusiov, orlíček obyčajný, ľalia zlatohlavá, prvosienka holá a iné. Prvosienka holá je jarnou okrasou Manínskej tiesňavy a Súľovských skál. Kvitne v apríli na skalách, má ružicu širokých polodužinatých kvetov.

Živočíšstvo

Prírodne rôznorodé územie okresu obývajú najmä živočíchy listnatých a ihličnatých lesov, v Nosiskej vodnej nádrži sa hojne vyskytuje vodné živočíšstvo. Typickými zástupcami tohto územia sú divé kačice, potápky, volavky, v pohoriach jariabok hôrny, jelenia, srnčia a diviacia zver. K chráneným druhom patria: vydra riečna, hlavátka podunajská, medveď hnedý, tetrov hoľniak, netopier vodný.


3.6 Chránené územia

Do oblasti v okolí obce zasahujú 2 chránené krajinné oblasti :

Strážovské vrchy z juhu a Kysuce (pozostávajú z časti pohorí Javorníky, Turzovská vrchovina a Moravsko – Sliezske Beskydy). Centrálné časti Javorníkov a Strážovských vrchov sú navyše chránenými oblasťami prirodzenej akumulácie vôd.

Maloplošné chránené územia tvoria 3 národné prírodné rezervácie: Manínska tiesňava, Podskalský Roháč a Strážov, 3 prírodné rezervácie: Čertov, Klapy, Kostolecká tiesňava a 3 prírodné pamiatky: Bosmany, Briestenné a Prečínska skala.

V riešenom území je vyhlásený za chránený strom Jasenická lipa, ktorý stojí v areáli kostola. V roku 2005 jej korunu zasiahla veterná smršť, ktorá spôsobila zlomy aj zdravých konárov v jej centrálnej časti. Obec ju po konzultácii s ochranármi orezala. V súčasnosti lipa vytvára nový habitatus.



Evidenčné č. štátneho zoznamu:	S 433
Dôvod ochrany:	Strom výnimočných dimenzií a veku, pekného habitusu, tvoriaci spolu s kostolom estetickú dominantu obce.
Význam ochrany:	kultúrny, ekologický a estetický
Kraj:	Trenčiansky
Okres:	Považská Bystrica
Katastrálne územie:	Jasenica
Podrobná lokalizácia výskytu:	Rim.-kat.farský úrad (pred kostolom v oplot. areáli)
Druh pozemku:	ostatné plochy
Druh vlastníctva:	cirkevné
Počet stromov:	1
V pôsobnosti organizačného útvaru ŠOP SR:	Správa CHKO Strážovské vrchy
Ochranné pásmo:	2. stupeň ochrany



4. Technická infraštruktúra

Tabuľka č. 7 Stav technickej infraštruktúry

Infraštruktúra	Ukazovateľ	Súčasný stav	Budúci stav
Pošta	áno/nie	áno	áno
Káblková televízia	áno/nie	nie	nie
Verejný vodovod	pokrytie v %	29 %	60 %
Vlastný zdroj pitnej vody	názov/výdatnosť	Pod Hradiskom / 2,7 l./s.	Pod Hradiskom / 2,7 l./s.
Verejná kanalizácia dažďová	pokrytie v %	50 % (podľa predchádzajúceho PHSR)	
Pripojenie na sieť internet	DSL	áno	áno
	ISDN	áno	áno
	EDGE	áno	áno
	WIFI	áno	áno
Verejný internet	áno/nie	áno	áno
Verejný prístupový bod	áno/nie	nie	áno
Internetová kaviareň	áno/nie	nie	-
Pokrytie signálom Orange	%	99 %	100 %
Pokrytie signálom Telekom	%	99 %	100 %
Pokrytie signálom O ₂	%	99 %	100 %
Verejné studne	počet	3	3
Vodojemy	počet/objem	2	2
Skládka TKO	áno/nie	nie	nie
Separovaný zber	áno/nie	áno	áno
Zberný dvor pre separovaný zber	áno/nie	nie	áno
Kompostovisko	áno/nie	nie	áno
Cintorín	počet	2	2
Dom smútku	počet	2	2



4.1 Odkanalizovanie a čistenie odpadových vôd

Splaškové odpadové vody sú odvádzané z rodinných domov do kanalizácie, dobudovanej v roku 2013, ktorú prevádzkuje Považská vodárenská spoločnosť a napája sa na pravostranný zberač stokového systému SKK Považská Bystrica DN 400 pri obci Podvažie. Dažďové vody zo striech, ciest a zo spevnených plôch sú odvádzané voľne do terénu. V súčasnosti je pripojených 355 objektov.

4.2 Zásobovanie pitnou vodou

Obecný vodovod je v prevádzke od roku 2013 a momentálne je pripojených 105 objektov, čo predstavuje približne 29 %. V súčasnosti prebieha projekt na rozšírenie vodovodu aj do ďalších lokalít, v ktorých bol záujem o pripojenie. Návrh dopĺňa miestne rozvody pitnej vody k navrhovaným plochám pre výstavbu.

Okrem obecného vodovodu sú rodinné domy zásobované zo studní a malých skupinových vodovodov. Zdrojom vody pre hromadný vodovod je prameň „Pod Hradiskom“ kde je vybudovaný záchytný prameň, pramenná komora a vodojem 2x 150 m³.

Zásobné potrubie je DN 160 PVC v dĺžke 1,35 km. Rozvodná sieť je realizovaná DN 110 a DN 90 mm.

4.3 Zásobovanie elektrickou energiou

Riešené územie je zásobované elektrickou energiou z 22 kV vedenie linky č.133, z ktorého je prevedená odbočka do Papradnianskej doliny, prierez vodičov 3x95AlFe. V prípade výpadku linky č.133 je možné územie zásobovať z vedenie 222 cez medzí spoj vybudovaný v Papradne. V katastri obce Jasenica sú vybudované 4 trafostanice o napätí 22/04 kV, z toho jedna je umiestnená v areáli hosp. dvora PD Pov. Podhradie. Celkový inštalovaný výkon trafostaníc je 670 kVA. Sekundárna sieť je prevedená vzdušným vedením na betónových stĺpoch v dobrom technickom stave.

VN prípojky na trafostanice v zastavanej časti navrhujeme riešiť ako zemné káblové. **Nové rozvody NN** v centre obce a k navrhovaným lokalitám riešiť ako zemné káblové so zokruhovaním z dôvodu zabezpečenia spoľahlivosti a plynulosti dodávky elektrickej energie. Vedenie riešiť pri výstavbe komunikácií v súčinnosti s ostatnými sieťami technickej infraštruktúry.

4.4 Zásobovanie plynom a teplom

V obci je zrealizovaný a prevádzkovaný plynovod. Obec je napojená na VTL RS STL plynovod Štiavnik – Papradno, ktorý je zásobovaný z RSHV Hvozdnica, ktorá má výkon 6500m³.h⁻¹ a výstupný tlak 300 kPa. Miestne rozvody plynovodu - potrubie je priemeru D 63, DN 50, s menovitým tlakom PN 3. Križovanie ciest je zrealizované prekopením a uložením v chráničkách pod cestou min. 1,2 m. Počet plynových prípojok 205.



4.5 Verejné osvetlenie a obecný rozhlas

Verejné osvetlenie je realizované výbojkovými osvetľovacími telesami osadenými na betónových stĺpoch sekundárnej siete elektrického vedenia.

Obec má vybudovaný miestny rozhlas na samostatných stĺpoch z oceľových trubiek a čiastočne aj na elektrických stĺpoch. V roku 1993 bola prevedená jeho rekonštrukcia. Pokrýva prakticky celú obec Jasenica. S rozvojom výstavby RD bude nutné riešiť rozšírenie miestnej rozhlasovej siete. Rozhlasová ústredňa je umiestnená v budove obecného úradu.



5. Doprava

Celý región má veľmi dobrú dopravnú polohu, nakoľko sa tu koncentruje viacero celoštátnych väzieb európskeho významu ako napríklad trasa Terst – Bratislava. Trenčín – Žilina – Košice – Ukrajina (diaľnica D1). Okresom prechádza i stredný severojužný koridor Ponitriansko – trenčiansko – žilinský. Okres ťaží i z blízkosti s Českou republikou, kde je dobré dopravné spojenie cestnou, ale i železničnou dopravou. Významnou dopravnou križovatkou v tomto smere je najmä mesto Púchov s priamy železničným napojením na Českú republiku. Obce okresu ťažia i z dobudovanej časti diaľnice D1, ktorá spája 2 krajské mestá Trenčín a Žilina, ktoré okrem dobrého dopravného napojenia využívajú i leteckú dopravu, nakoľko letisko v Trenčíne, ktoré bolo pôvodne určené na vojenské lety, je dnes využívané i na lety civilné. V Žiline sa nachádza letisko so štatútom medzinárodného letiska s nepravidelnou dopravou.

5.1 Cestná

Napojenie obce Jasenica na nadradený komunikačný systém zabezpečuje cesta III. triedy č. 507050, ktorá sa napája na cestu II/507. Cez ňu sa dá v Považskej Bystrici (vzdialenosť cca 8,5 km) napojiť na diaľnicu D1 alebo v Bytči (vzdialenosť cca 12 km) na diaľnicu D1, ktorá nadväzuje na diaľnicu D3 do Žiliny.

Z hľadiska ďalšieho rozvoja obce má pre obec najväčší význam cesta medzinárodného významu E 75 prepájajúca západnú časť republiky so severnou, ktorá v okolí prechádza diaľnicami D1 a D3.

5.2 Miestna

Celková dĺžka miestnych komunikácií v obci je cca. 4,5 km. Po vybudovaní kanalizácie v roku 2013 sa väčšina miestnych komunikácií pokryla novým asfaltovým kobercom. V budúcnosti bude potrebné vybudovať nové komunikácie k novým stavebným pozemkom.

Najbližšia obec v severnom smere je Stupné, od obce je vzdialená 2 km po ceste III. triedy. Smerom na juh je najbližšie mestská časť Považskej Bystrice Šebeštanová, vzdialená 2 km a smerom na juhovýchod mestská časť Podvažie vo vzdialenosti 2 km. V západnom smere spája Jasenicu so 4 km vzdialenou obcou Udiča miestna komunikácia, ktorá je však v nevyhovujúcom technickom stave. V prípade jej opravy by sa skrátila cesta do susednej Marikovskej doliny o približne 9 km a následne by sa skrátila aj cesta do okresného mesta Púchov a napojenie na cestu I. triedy 49, ktorá zabezpečuje spojenie s Českou republikou. Tu by sa v budúcnosti mala nachádzať aj rýchlostná cesta R6 do Českej republiky.



5.3 Hromadná

Obyvatelia majú možnosť využiť dopravné služby SAD Trenčín na trase Považská Bystrica – Papradno denne celkovo 33 krát v pracovných dňoch v jednom smere a cca. 17 krát v dňoch pracovného pokoja v jednom smere. Prvý autobus odchádza do obce v pracovných dňoch o 5:15 hodine z Považskej Bystrice posledný o 22:45 hodine. Z obce do Považskej Bystrice odchádza prvý autobus o 04:02 hodine, posledný o 20:55, Uvedenú frekvenciu autobusového spojenia možno považovať za relatívne primeranú.

5.4 Statická

V obci je v prevažnej miere zástavba rodinných domov. Obyvatelia parkujú vo dvoroch, alebo využívajú vlastné garáže. V obci sa nachádzajú i nájomné byty a nové bytové jednotky, ktoré majú k dispozícii vlastné parkovacie miesta. Pre zariadenia občianskej vybavenosti a služieb, ako aj pre bežné potreby odstavenia motorových vozidiel slúžia plochy vedľa miestnych komunikácií alebo priamo krajnice vozoviek.

Väčšie odstavné plochy sa v obci nachádzajú pred kultúrnym domom, pred objektom športovej infraštruktúry a pred miestnym kostolom. Pri cintorínoch vo Veľkej aj Malej Jasenici bude potrebné vybudovať plochy vhodné na parkovanie.

Potrebu budovania parkovacích a odstavných plôch je nutné zabezpečiť v nadväznosti na súčasný stav na všetkých miestach novovznikajúcich prevádzkarní, objektov občianskej vybavenosti a ostatných spoločenských aktivít.

5.5 Železničná

V nadväznosti na autobusovú dopravu je možné využiť aj severnú železničnú trať Bratislava – Žilina – Košice v najbližšej železničnej stanici v Považskej Bystrici. Najbližšie prestupové miesto je Púchov (Púchov – Horní Lideč, ČR) a Žilina (Žilina – Rajec, Žilina – Mosty u Jablunkova, ČR; Žilina – Zwardoň, PL).

5.6 Vodná a Letecká

V okrese Považská Bystrica sa nenachádza letisko. Najbližšie letecké služby môžu obyvatelia využiť v meste Žilina, prípadne v krajskom meste Trenčín.



6. Demografia

Pre určenie situácie v obci, úrovne jej sociálneho rozvoja, ale i samotnej kvality života v obci, slúži viacero ukazovateľov medzi ktoré patrí i vývoj počtu obyvateľstva, prirodzený prírastok/úbytok obyvateľstva, hustota obyvateľstva a iné.

6.1 Vývoj počtu obyvateľov

Celoslovenský trend je znižovanie počtu obyvateľov, ktorý je spojený so starnutím populácie, s nižšou pôrodnosťou a vyššou úmrtnosťou.

Tabuľka č. 8 Vývoj počtu obyvateľov

Rok	2006	2007	2008	2009	2010	2011	2012	2013	2014
Počet obyvateľov	1000	1037	1063	1073	1081	1053	1049	1067	1063

Celkový počet obyvateľov vykazuje v sledovanom období iba mierne výkyvy. Od roku 2006 do roku 2010 dochádzalo k pravidelnému zvyšovaniu počtu obyvateľov. V rokoch 2011 až 2012 došlo k miernemu úbytku. V rokoch 2013 až 2014 možno sledovať takmer rovnaký počet obyvateľov.

6.2 Prirodzený prírastok/úbytok obyvateľstva

Prirodzený prírastok, resp. úbytok obyvateľstva je rozdiel medzi narodenými a zomretými obyvateľmi v obci. Celoslovenský trend je spojený s vyššou mierou úmrtnosti ako pôrodnosti. Migračné saldo je rozdiel medzi počtom prisťahovaných a odsťahovaných v obci. Celkový prírastok je súčet prirodzeného prírastku a prírastku sťahovaním.

Tabuľka č. 9 Celkový prírastok obyvateľstva

Rok	Prirodzený prírastok/úbytok	Migračné saldo	Celkový prírastok
2006	-2	33	31
2007	0	37	37
2008	5	21	26
2009	8	2	10
2010	-1	9	8
2011	-2	7	5
2012	0	-4	-4
2013	2	16	18
2014	-3	-1	-4

Z tabuľky uvedenej vyššie vyplýva, že obec Jasenica má minimálne rozdiely v počte narodených a zomretých obyvateľov, dokonca v niektorých rokoch bol prirodzený prírastok v kladných číslach. Nevybočuje z celoslovenského trendu a teda skutočne rozdiel medzi



počtom narodených a počtom zomretých sa pohybuje v negatívnych číslach. Celkový prírastok sa v sledovanom období pohybuje v kladnom horizonte, okrem rokov 2012 a 2014 kedy bol úbytok -4 obyvatelia. Avšak možno povedať, že obec Jasenica má veľký rozvojový potenciál ako obec vhodná pre život obyvateľov všetkých vekových kategórií.

6.3 Veková štruktúra

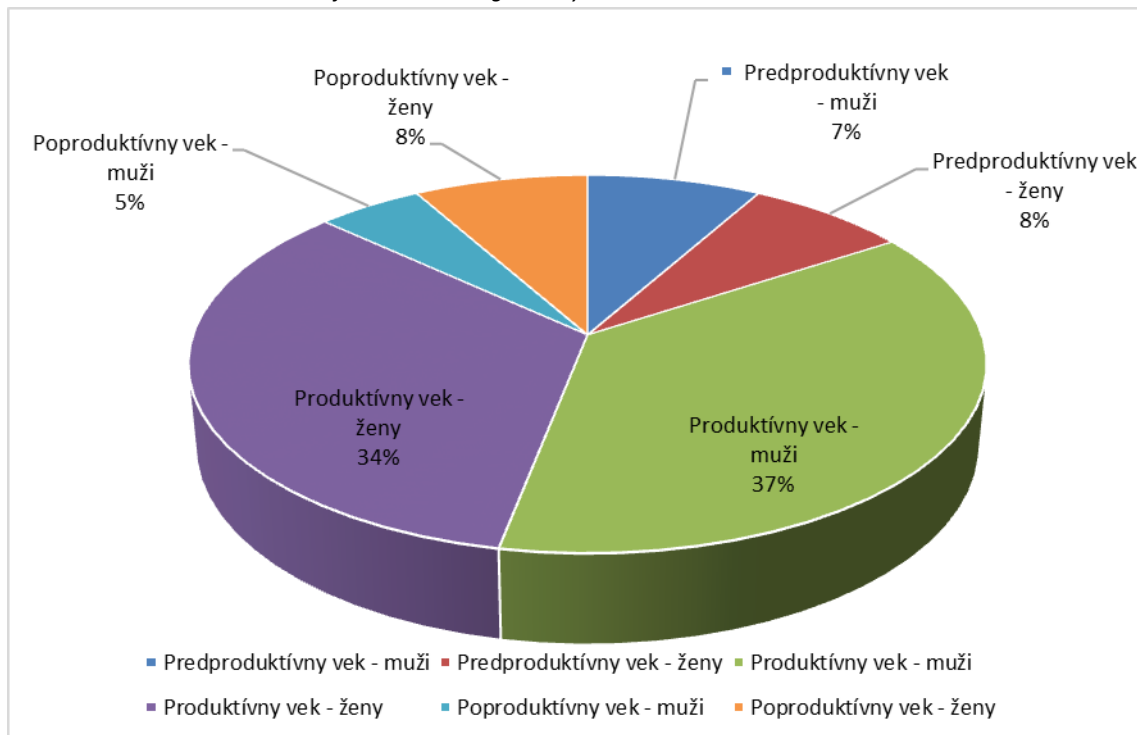
Tabuľka vekovej štruktúry obyvateľstva predstavuje rozdelenie obyvateľov do troch kategórií podľa veku. Ide o obyvateľov v predproduktívnom veku, produktívnom veku a poproduktívnom veku. Na základe tejto štatistiky možno určiť, či ide o obec so staršími obyvateľmi, ktorá má nižší rozvojový potenciál, alebo o obec s mladými rodinami, kde možno očakávať nárast obyvateľstva.

Tabuľka č. 10 Veková kategória obyvateľstva

Veková kategória	2006	2007	2008	2009	2010	2011	2012	2013	2014
Počet obyvateľov celkom	1000	1037	1063	1073	1081	1053	1049	1067	1063
Predproduktívny vek – muži (0-14)	107	103	101	101	101	96	91	93	87
%	21,10	19,69	19,06	18,95	18,77	18,22	17,23	17,25	16,23
Predproduktívny vek – ženy (0-14)	78	79	79	85	88	85	79	80	81
%	15,82	15,37	14,82	15,74	16,21	16,16	15,16	15,15	15,37
Produktívny vek – muži (15-59)	350	359	363	363	361	385	390	396	396
%	69,03	68,64	68,49	68,11	67,10	73,06	73,86	73,47	73,88
Produktívny vek – ženy (15-54)	325	296	309	306	309	355	357	361	359
%	65,39	57,59	57,97	56,67	56,91	67,49	68,52	68,37	68,12
Poproduktívny vek – muži (60+)	50	61	66	69	76	46	47	50	53
%	9,86	11,66	12,45	12,95	14,13	8,73	8,90	9,28	9,88
Poproduktívny vek – ženy (55+)	90	139	145	149	146	86	85	87	87
%	18,10	27,04	27,20	27,59	26,89	16,35	16,31	16,48	16,50



Graf 1: Veková kategória obyvateľstva v obci za rok 2014

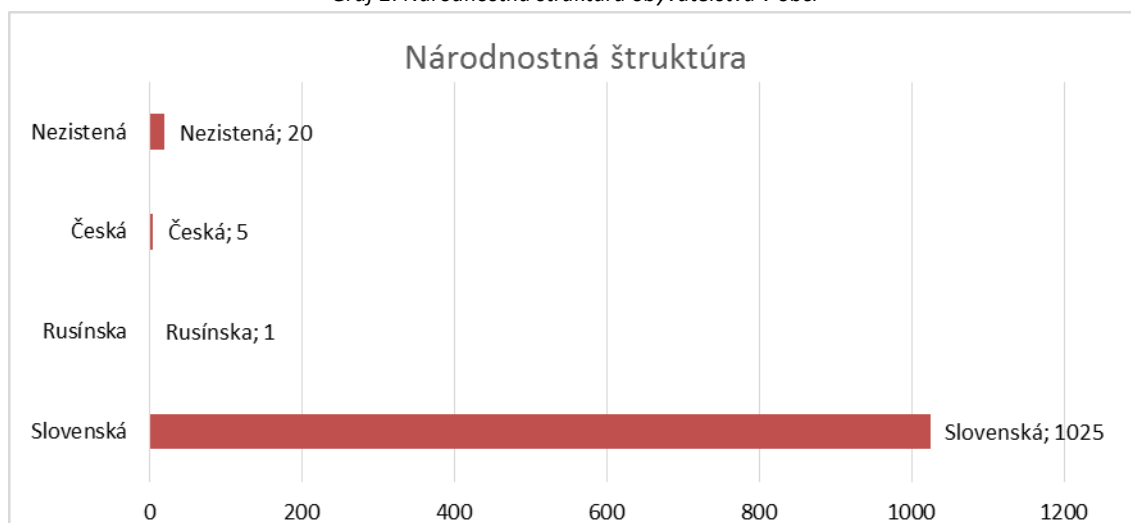


Z tabuľky a grafu vyplýva, že v obci sa nachádza najväčší podiel obyvateľov v produktívnom veku, spolu až 63%. V predproduktívnom veku je 14% obyvateľstva a poproduktívnom veku 18% obyvateľov. Uvedený trend vykazuje starnutie obyvateľov.

6.4 Národnostná štruktúra

Národnostná štruktúra v obci je ukazovateľom problematiky národnostných menšín, ich komunitného života a začlenenia do spoločnosti. Vzhľadom na blízkosť hraníc s Českou republikou je možné očakávať nárast českých občanov v obci.

Graf 2: Národnostná štruktúra obyvateľstva v obci



V obci má najväčší podiel slovenská národnosť, piati obyvatelia sa hlásia k českej národnosti a jeden k rusínskej.



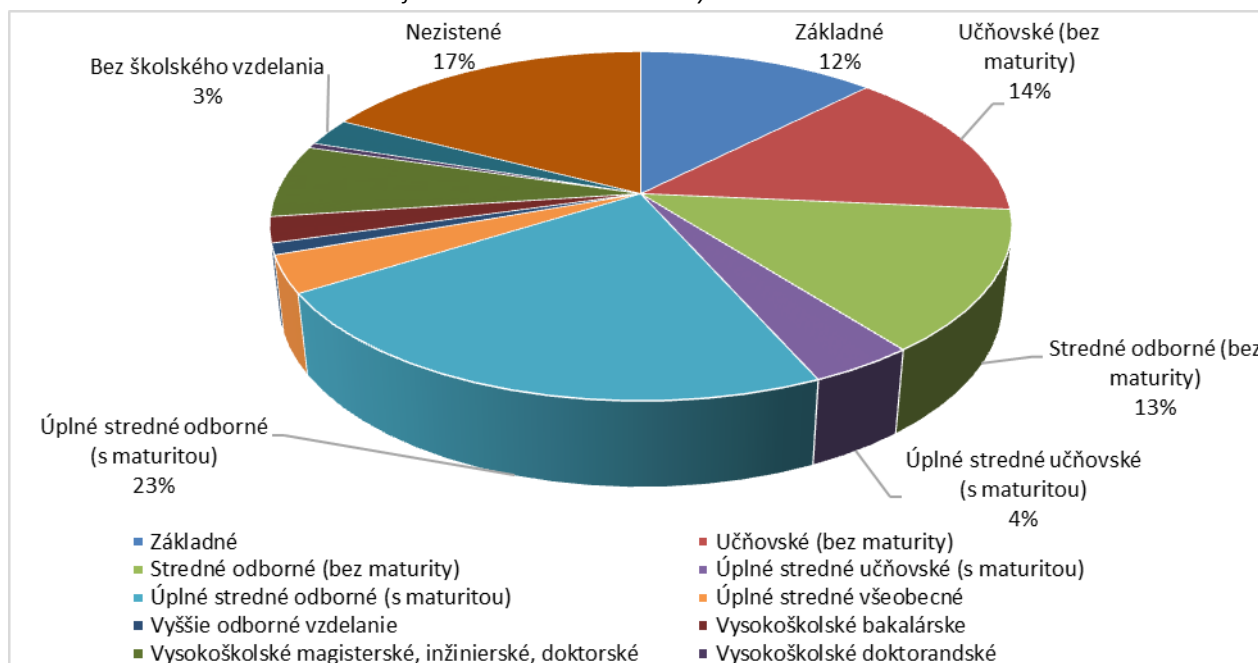
6.5 Vzdelanostná štruktúra

Vzdelanostná štruktúra predstavuje nielen úroveň vzdelania obyvateľov, ale i ich uplatnenia na trhu práce.

Tabuľka č.11 Vzdelanostná štruktúra

Najvyšší skončený stupeň školského vzdelania	Spolu
Základné	130
Učňovské (bez maturity)	148
Stredne odborné (bez maturity)	137
Úplne stredné učňovské (s maturitou)	41
Úplne stredné odborné (s maturitou)	238
Úplne stredné všeobecné	36
Vyššie	11
Vysokoškolské bakalárske	25
Vysokoškolské magisterské, inžinierske, doktorské	71
Vysokoškolské doktorandské	5
Ostatní bez udania školského vzdelania	27
Ostatní bez školského vzdelania	182
Súhrn	1051

Graf 3: Vzdelanostná štruktúra obyvateľstva v obci



Vzdelanostná štruktúra obyvateľov obce má nasledovnú štruktúru. Najväčší podiel vzdelania je úplne stredné odborné s maturitou, a učňovské bez maturity. Základné vzdelanie má 12% obyvateľov. Naopak vysokoškolské vzdelanie má 71 obyvateľov.



7. Ekonomická štruktúra

Ekonomickú štruktúru vytvárajú podnikateľské subjekty alokované v obci a ich zameranie. Podieľajú sa na tvorbe hrubého domáceho produktu, ponúkajú pracovné príležitosti a s tým súvisiace osobné dôchodky pre obyvateľstvo, prispievajú k rozvoju obce prostredníctvom miestnych daní. Sú teda hlavnou silou ekonomického rozvoja v obci. Na ekonomickom rozvoji obce sa podieľa i miestna samospráva, predovšetkým vytváraním podmienok pre rozvoj podnikania, ale i priamou podnikateľskou činnosťou.

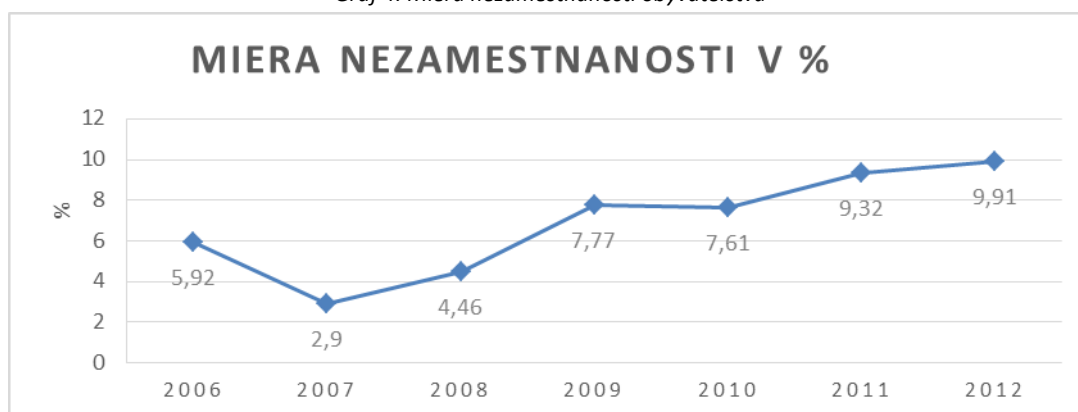
7.1 Miera nezamestnanosti

Vyjadruje pomer počtu nezamestnaných k počtu ekonomicky aktívneho obyvateľstva

Tabuľka č. 12 Miera nezamestnanosti

Rok	2006	2007	2008	2009	2010	2011	2012
Miera nezamestnanosti v %	5,92	2,9	4,46	7,77	7,61	9,32	9,91

Graf 4: Miera nezamestnanosti obyvateľstva



Miera nezamestnanosti bola v obci zvýšená v rokoch 2007-2009 kedy stúpila o takmer 5 % bodov. Išlo o celoslovenský prejav svetovej krízy. V rokoch 2009-2010 klesla, od tohto roku však sledujeme opäť jej zvyšovanie.

7.2 Evidovaní uchádzači o zamestnanie

Predstavuje počet ekonomicky aktívneho obyvateľstva, ktorí hľadajú prácu a sú ihneď pripravení nastúpiť do zamestnania.

Tabuľka č. 13 Evidovaní uchádzači o zamestnanie

Rok	2006	2007	2008	2009	2010	2011	2012	2013	2014
Počet	28	19	30	52	51	69	77	65	72

I napriek tomu, že v rokoch 2012-2013 došlo k miernemu poklesu uchádzačov o zamestnanie, celé sledované obdobie sa nesie v duchu zvyšovania od roku 2006 s 28 uchádzačmi až po rok 2014 so 72 uchádzačmi.

**7.3 Evidencia podnikateľských a mimovládnych subjektov****Formulár č. A 1 Evidencia podnikateľských subjektov**

Číslo	Názov PO/sídlo/Sk NACE:
<u>1</u>	REGNO s. r. o.
<u>2</u>	LUMAR - SK, s.r.o.
<u>3</u>	FineShop, s. r. o.
<u>4</u>	SPRINKLER DESIGN, s.r.o.
<u>5</u>	Pizzeria pod hradom s.r.o

Formulár č. A 2 Evidencia mimovládnych organizácií

P. č.	Názov:
<u>1</u>	Cyklistický klub Vertigo
<u>2</u>	Klub turistov Jasenica
<u>3</u>	Telovýchovná jednota Hradišťan Jasenica
<u>4</u>	Lesné pozemkové spoločenstvo, Jasenická Ostravica, Jasenica



8. Sociálna infraštruktúra

Sociálna infraštruktúra v obci je výsledkom dlhodobého vývoja a je taktiež prejavom kvality života a vybavenosti obce. Či už ide o dispozíciu nájomných bytov, zdravotnú starostlivosť či školstvo, všetky tieto oblasti sú potrebné pre plnohodnotný život v obci.

8.1 Domový a bytový fond

K 9. septembru 2015 tvorí v obci domový fond 365 evidovaných rodinných domov. Trvalo obývaných domov je 325. Bytový fond tvorí 30 evidovaných bytov a všetky sú trvalo obývané. Rozvoj domového a bytového fondu v obci sa uskutočňuje jednak prostredníctvom rozvoja IBV ale aj výstavbou nájomných obecných bytov vo vlastníctve OcÚ Jasenica. Obec je z hľadiska vzdialenosti a dopravného napojenia na okresné mesto Považská Bystrica atraktívnym obytným územím, plní teda funkciu obytného satelitu. Obyvatelia obce podľa tradície a prieskumov majú záujem prevažne o samostatne stojace rodinné domy. Na základe tejto skutočnosti je rozvoj obce zameraný najmä na vytvorenie nových plôch pre rozvoj bývania – formou IBV, v malej miere HBV.

Cieľom je teda zvýšenie predpokladaného nárastu obyvateľstva a vytvorenie priaznivých podmienok pre zvýšenie kvality bývania. Individuálna bytová výstavba sa bude realizovať prednostne v zastavanej časti obce v existujúcich prielukách, na voľných plochách a tiež formou prestavieb a nadstavieb existujúceho bytového fondu.

8.2 Školstvo

Na základe zákona č. 416/2001 Z. z. o prechode niektorých pôsobností z orgánov štátnej správy na obce a na vyššie územné celky s účinnosťou od 1. 7. 2002 prešli materské školy, základné školy a základné umelecké školy do zriaďovateľskej pôsobnosti obcí a miest.

V obci pôsobí jedna základná škola a jedna materská škola. Materská škola sídli v budove základnej školy. K 9. septembru ju navštevuje 28 detí. Počet žiakov v základnej škole je k 9. septembru 2015 33. Škola je vybavená počítačovou učebňou s pripojením na internet. V čase mimo vyučovania ju môžu obyvatelia obce navštevovať za účelom vyhľadávania pracovných príležitostí.

V návrhovom období, keď predpokladáme mierny nárast počtu žiakov, a s ním súvisiaci nárast počtu pedagógov; budova ZŠ bude svojou kapacitou postačovať. V roku 2009 sa z dotácií na školskej budove vymenila strešná krytina, vymenili sa okná a zrekonštruovali sa sociálne zariadenia. Aby bola rekonštrukcia komplexná, je potrebné ešte previesť zateplenie budovy a inštalovať prvky technickej infraštruktúry šetriacich prírodné zdroje. V areáli sa nachádza i viacúčelový športový areál, vybudovaný v roku 2009.

Vyššie ročníky 5.- 9. navštevujú základnú školu v Brvništi, príp. v Považskej Bystrici.



8.3 Zdravotníctvo

V obci sa nenachádza ani zdravotnícke zariadenie ani ordinácia praktického lekára. Obvodní lekári pre občanov Jasenice sídlia v Papradne v Zdravotnom stredisku a v Považskej Bystrici. Pre obyvateľov je spádovou nemocnicou Nemocnica s poliklinikou v Považskej Bystrici, vzdialená od obce cca 11 km. S predpokladaným nárastom počtu obyvateľov by mala byť v obci zriadená ambulancia praktického lekára.

8.4 Sociálna starostlivosť

V obci funguje opatrovateľská služba, kde sa o starších obyvateľov starajú opatrovateľky vo forme donášky obedov, nákupmi, úkonmi osobnej hygieny a ostatnými výpomocnými prácami v domácnosti.

Taktiež by mal byť zriadený i Dom sociálnej starostlivosti pre seniorov, ktorý by starším obyvateľom poskytol dôstojné bývanie a profesionálnu starostlivosť.

8.5 Spoločenský, kultúrny a športový život

Služby a spoločenský život

V obci sa nachádzajú Potraviny Jednota a Potraviny Fresh. V centre obce je v prevádzke taktiež Pohostinstvo Hradišťan a Reštaurácia Club s kapacitou 40 miest.

Pre rôzne príležitosti je možné využiť priestory zasadačky obecného úradu, v prípade väčších akcií je možné využiť aj kapacitu sály kultúrneho domu.

Kaštieľ

Po kompletnej rekonštrukcii Suňogovského kaštieľa v roku 2005 sa z neho stalo moderné zariadenie. Renesančno-barokový kaštieľ v Jasenici je nielen významnou dominantou obce, ale aj kultúrnym, turistickým a vzdelávacím strediskom Trenčianskeho kraja. Výhodou kaštieľa je fakt, že sa nachádza v tichej lokalite mimo mestského ruchu.

Administratíva

V obci sa nachádza obecný úrad a matričný úrad. Kompetencie v stavebnej oblasti a v oblasti sociálnych služieb zastrešuje Spoločný obecný úrad Jasenica so sídlom v Považskej Bystrici, v ktorom je zastrešených 25 obcí povážskobystrického okresu (Jasenica, Bodiná, Brvnište, Čelkova Lehota, Dolná Mariková, Dolný Lieskov, Domaniža, Ďurďové, Hatné, Horná Mariková, Horný Lieskov, Klieština, Malé Lednice, Papradno, Plevník-Drienové, Počarová, Podskalie, Prečín, Pružina, Sádocké, Slopná, Stupné, Udiča, Vrchteplá, Záskanie).

Pošta je v prevádzke každý pracovný deň vo viacúčelovej budove kultúrneho domu.

Veľmi dobrá dostupnosť okresného mesta Považská Bystrica s jeho obchodnou, zdravotníckou, sociálnou, administratívnou vybavenosťou a vhodný potenciál centra obce



(rekonštrukcie, prestavby existujúcich RD) nevyžaduje rozvoj občianskej vybavenosti v obci na nových plochách.

Kultúra

V obci pôsobí folklórna skupina Dúbrava ako i Dobrovoľný hasičský zbor založený už v roku 1921.

Jasenické nôtenie

V roku 2011 sa v obci, severne od kostola, na farskom pozemku, kde stála budova školy z roku 1857, postavil amfiteáter pre usporadúvanie rôznych spoločensko-kultúrnych podujatí. Od toho istého roku sa začala tradícia Jasenického nôtenia, ktoré organizuje obec Jasenica spoločne s Považským osvetovým strediskom koncom augusta.

Tento festival hudby, spevu a tanca v sebe spája viacero akcií. Tradične sa začína slávnostnou svätou omšou o 9:00 hodine, po ktorej je vystúpenie cirkevných speváckych zborov alebo skupín. Od obeda program ponúka dychovú hudbu, spevácke a folklórne súbory. Vo večerných hodinách býva čas rezervovaný pre country alebo tanečnú zábavu. Sprievodnými podujatiami sú prezentácie výrobkov ľudových tvorcov, stánky s občerstvením, a zábavné atrakcie. Od 3. ročníka Jasenického nôtenia (2013) sa k programu pripojili aj sprievodné podujatia: v okolí základnej školy pribudla Rozprávková cesta pre deti a v priestoroch starej farskej budovy sa uskutočňuje výstava výtvarných prác talentov z Jasenice.



Obrázok č.3 Jasenické nôtenie

Adventná nedeľa

Od roku 2005 sa pravidelne koná toto podujatie, ktoré je spojené nielen s výstavou diel a umením, ale i s vystúpením detí MŠ a ZŠ, ako i s ukázkami adventných zvykov a tradícií obyvateľov v minulosti.



Ples športovcov

TJ Hradišťan Jasenica od roku 2008 usporadúva Ples športovcov, ktorý sa uskutočňuje v priestoroch Kultúrneho domu.

Šport

V južnej časti obce sa nachádza futbalové ihrisko, kde boli v minulom období vybudované šatne a hygienické zariadenia. Žiaci, dorastenci a muži sú združení v TJ Hradišťan Jasenica. K tomuto ihrisku by bolo vhodné dobudovať plochu určenú pre zariadenia pre divákov a návštevníkov športových podujatí.

S výstavbou športového areálu za kostolom, pri škole, sa začalo v apríli 2011, na mieste starého ihriska. Finančné prostriedky (274 000 €) obec získala zo štrukturálneho fondu programu rozvoja vidieka.

Areál využívajú športovci, rôzne organizácie, obyvatelia obce. Ihrisko sa dá využívať na rôzne letné aj zimné športy (futbal, basketbal, volejbal, tenis, korčuľovanie, hokej).

Pre rozvoj športu, ale i cestovného ruchu sú možnosti doplnenia siete cyklotrás. Vodný tok Papradnianska umožňuje popri svojom brehu vybudovanie náučného chodníka, ktorý bude prepojený prostredníctvom cyklisticko-turistickej trasy na regionálne turistické trasy (2741, 8448), s možnosťou napojenia na európsku diaľkovú trasu E8 0801. V oblasti športových aktivít, ktoré sa neviažu na vybudovanú (resp. absentujúcu) športovú infraštruktúru, obec a jej okolie ponúka široké možnosti. V letných mesiacoch ide predovšetkým o horskú cykloturistiku, pešiu turistiku (značkové turistické trasy v oblasti Javorníkov), poľovníctvo a rybolov.



9. Vplyv miestnej samosprávy na ekonomiku obce

Na dosiahnutie cieľov v rámci rozvoja miestnej ekonomiky obce slúžia nasledovné nástroje:

- *Finančné nástroje* - daňové právomoci pozostávajúce z miestnych daní, predovšetkým dane z nehnuteľností a miestne poplatky za komunálny odpad
- *Využitie majetku* - príprava a prenájom nehnuteľností sústredené na podnikateľské aktivity

Marketingové nástroje samosprávy

9.1 Finančné a rozpočtové hospodárenie obce

Finančné hospodárenie je riadené najmä rozpočtom obce, ktorý vyjadruje ekonomickú hospodárnosť obce. Spustením fiškálnej decentralizácie po roku 2005 boli posilnené príjmy samospráv prostredníctvom právomocí, ktoré determinovali výšku miestnych daní. Zaviedol sa systém prerozdeľovania daní z príjmu fyzických osôb medzi jednotlivé obce a stali sa vlastným príjmom pre obce. Daňové príjmy predstavujú pre rozpočet processtabilné a opakovateľné zložky. Naopak nedaňové príjmy majú doplnkový charakter, ktoré vychádzajú z vlastníctva, prevodu majetku a činností obce.

Tabuľka č. 14 Bežné príjmy a výdavky

Kategória	Ekonom. klasifikácia	V tis. SK 2008	V EUR 2009	V EUR 2010	V EUR 2011	V EUR 2012	V EUR 2013
100	Daňové príjmy	6 346	207 313	171 534	204 924	203 560	223 261
200	Nedaňové príjmy	11 593	368 448	337 010	265 295	298 893	270 505
300	Granty a transfery	714	159 335	23 874	9 544	16 241	11 514
	Príjmy základnej školy	1 772	59 491	58 667	48 923	44 976	49 062
Bežné príjmy spolu		20 425	794 587	591 085	528 686	563 670	554 342



Tabuľka č. 15 Programový rozpočet obce

Kategória	Funkčná klasifikácia	V tis. SK 2008	V EUR 2009	V EUR 2010	V EUR 2011	V EUR 2012	V EUR 2013
01	Všeobecné verejné služby	2 053	78 216	108 405	119 350	85 750	70 581
03	Požiarna ochrana/verejný poriadok a bezpečnosť	209	5 166	6 265	8 771	10 790	12 260
04	Všeobecná ekonomická oblasť	4 631	151 249	138 212	144 871	137 876	140 946
05	Ochrana životného prostredia	511	18 354	19 807	18 351	19 000	19 650
06	Občianska vybavenosť a bývanie	830	23 553	23 058	21 725	24 300	24 450
08	Rekreácia, šport, kultúra, náboženstvo	592	16 362	14 284	18 721	13 299	19 360
09	Vzdelávanie	3 109	89 066	72 057	186 603	94 910	104 715
10	Sociálne zabezpečenie	6 764	115 404	159 217	190 684	115 850	117 600
Bežné výdavky spolu		18 699	497 370	541 305	709 076	501 775	509 562



10. Dotazníkový prieskum

Obec Jasenica vykonala Dotazníkový prieskum, ktorého sa zúčastnilo 57 obyvateľov obce. Jednotlivé otázky spoločne s vyhodnotením sú uvedené v prílohe č. 2 PHSR. Výsledky prieskumu sa odzrkadlili v strategickej a programovej časti dokumentu.

Príloha č. 3 Dotazníkový prieskum



A2. Analýza vonkajšieho prostredia

1. STEEP Analýza

STEER analýza resp. analýza vonkajšieho prostredia zohľadňuje vplyv STEEP faktorov. Ide o faktory v oblasti sociálnej, technologickej, ekonomickej a politickej. Tieto faktory ovplyvňujú najmä miestny rozvoj. Všetky faktory sú vzájomne späté a nie je možné ich posudzovať oddelene.

Formulár č A. 3 STEEP Analýza

Sociálne prostredie	Technologické prostredie	Ekonomické prostredie	Environmentálne prostredie	Politické prostredie
Zmeny populácie- zvyšovanie počtu vysokoškolsky vzdelaných ľudí	Využívanie IKT pre komunikáciu s obyvateľstvom obce a zabezpečenie skvalitnenia verejných služieb	Využívanie doplnkových zdrojov financovania z EÚ pre spolufinancovanie projektov	Zvyšovanie environmentálneho zaťaženia	Administratívna pripravenosť SR na čerpanie finančných prostriedkov z EÚ
	Zavádzanie inovatívnych prvkov u zamestnávateľov	Nové pracovné príležitosti	Zistenie doposiaľ neobjavených environmentálnych záťaží	Komplikovaná legislatíva v oblasti verejného obstarávania
		Vyriešenie dopravného zaťaženia		
		Daňové zaťaženie		



A3. Zhodnotenie súčasného stavu územia

1. SWOT analýza

Formulár č. A4 SWOT analýza

Silné stránky	Slabé stránky
<i>Hospodárske</i>	<i>Hospodárske</i>
<ul style="list-style-type: none">existencia vhodných plôch pre budovanie priemyselných zón, prípadne rozšírenie súčasných v spodnej časti katastra obce,dostatok pracovnej sily, ktoré sú k dispozícii pre priemyselne zamerané podniky,prítomnosť firiem s dobrým rozvojovým potenciálom,okolité životné prostredie umožňujúce rozvoj cestovného ruchu,v blízkosti obce prechádzajúce cesta diaľničného typu D1 prepájajúca severnú a juhozápadnú časť Slovenska medzinárodného významu,výhodná geografická poloha obce v blízkosti okresného mesta Považská Bystrica,zvyšujúci sa stav obyvateľov v predproduktívnom a produktívnom veku,blízko alokované strediská cestovného ruchu - Podjavorník,existencia stravovacieho zariadenia s kapacitou 150 osôb,existujúce nájomné byty vo vlastníctve obce,zrekonštruovaný kaštieľ v centre obce,dostatočný počet živnostníkov zaoberajúcich sa stolárskymi prácami a poskytovaním služieb pre obyvateľov,existencia verejného osvetlenia,existencia vhodných plôch na rozvoj IBV,z funkčného hľadiska veľmi vyhovujúci systém regionálnej autobusovej a železničnej dopravy,kompletná plynofikácia obce,existencia verejného rozhlasu,	<ul style="list-style-type: none">nevyriešené vlastnícke vzťahy k pozemkom a stavbám, ktoré sa môžu stať prekážkou pri rozvoji podnikateľských aktivít,absencia vlastných prírodných zdrojov,absencia ubytovacích kapacít,absencia podnikateľských subjektov s majetkovou účasťou obce,nízky rozpočet obce nedovoľuje v dostatočnej miere podporovať podnikateľské aktivity obyvateľstva,chýba informačný systém na komunikáciu samospráva – podnikatelia - občania,nedostatok investičného kapitálu z vlastných zdrojov,nedostatočné využitie existujúcich výrobných kapacít,nedostatočná miera tvorby finančných zdrojov u fyzických osôb, ktorá zabraňuje rozvoju podnikateľských aktivít,nedostatočná podpora poľnohospodárskych podnikov,nedostatočná miera tvorby finančných zdrojov na nákup a inštaláciu moderných efektívnych výrobných technológiínevyhovujúci stav verejného osvetlenia, potreba dobudovania,absencia chodníkov popri cestách,absencia spevnených komunikácií v časti „Záplotie“, „Krajčiny“, „Pod záhradkami“, „Pod Dielcom“, „Lúčky“zlý technický stav miestnych komunikácií, ktoré sú vplyvom poveternostných podmienok v značnom štádiu zvetrania,absencia asfaltového povrchu pred kaštieľom - parkovisko,absencia parkovacích plôch v okolí cintorína,absencia chodníkov na miestnom cintoríne,zlý technický stav miestneho verejného rozhlasu,nevyhovujúci stav korýt miestnych tokov,negatívny stav nehnuteľného majetku obce – obecný úradnedostatok finančných prostriedkov na údržbu technickej infraštruktúry,nedostatok regionálneho digitálneho obsahu a nedostupnosť vysokokvalitných informačných služieb verejnými alebo súkromnými operátormi,
<i>Sociálne</i>	<i>Sociálne</i>
<ul style="list-style-type: none">opatrovateľská služba zabezpečená obcou,rozvinutá sieť sociálnych zariadení a služieb v príslušných sídlach,dobrá dostupnosť zdravotníckeho zariadenia v obci Papradno a v Považskej Bystriciexistencia materskej školy,	<ul style="list-style-type: none">nedostatok finančných prostriedkov na rozvoj sociálnych služieb,absencia domova dôchodcov,absencia zariadenia poskytujúceho sociálne služby,absencia ordinácie praktického lekára,absencia klubu mladých,



<ul style="list-style-type: none">• existencia základnej školy,• zrekonštruovaná budova základnej školy (strecha, okná, sociálne zariadenia),• v súčasnosti postačujúca kapacita materskej školy• existencia obecnej knižnice,• kapacita základnej školy 45 žiakov v súčasnosti vyhovuje potrebám obce,• základná škola pripojená na sieť Internet,• prítomnosť počítačovej učebne,• dostatok priestorov na výkon vzdelávacej činnosti,• využívanie priestorov škôl a školských zariadení pre verejnosť,• športová plocha za školou slúži v zimných mesiacoch ako ľadové klisko,• vhodné prírodné podmienky na budovanie infraštruktúry pre zimné športy,• existencia TJ Hradišťan Jasenica s futbalovým a stolnotenisevým oddielom,• existencia futbalového ihriska,• existencia poľovníckych revírov• dlhoročná história obce, tradície,• prítomnosť kultúrnych pamiatok (kostol, kaštieľ),• rozvoj a uchovávanie kultúrnych tradícií a folklóru,• dobré kultúrne povedomie obyvateľov,• existencia kultúrneho domu v blízkosti obecného úradu,• dostatočná kapacita kultúrneho domu - až 200 osôb,• pravidelné organizované podujatia - stretnutie s dôchodcami, uvítanie Mikuláša, školský večierok,• existencia renesančného kaštieľa v centre obce,• historická pamiatka - barokový kostol,• existencia stravovacieho zariadenia,• veľký počet povrchových prírodných útvarov,• strategická východisková poloha na poznávacie výlety do širšieho okolia obce,• existencia vhodných plôch pre budovanie zariadení pre zimné športy,• početné množstvo turistických chodníkov,• absencia cyklistických chodníkov	<ul style="list-style-type: none">• absencia klubu dôchodcov,• nedostatok priestorov na zriadenie domova sociálnych služieb,• absencia oddychovej zóny pre seniorov a ostatné vekové kategórie,• deficit v materiálno – technickom vybavení školy,• deficit finančných prostriedkov znamená sústavné obmedzovanie nákupu nástrojov a zariadení v školstve,• absencia športovo-rekreačnej zóny obce,• nedostatok finančných prostriedkov pre činnosť zariadení a pre ich rozvoj,• nerozvinutá kultúrna turistika,• absencia združenia, záujmového krúžku v oblasti kultúry,• negatívny stav kultúrneho domu – potrebná výmena strešnej krytiny, zateplenie budovy,• nedostatočné materiálne vybavenie na kultúrne a vzdelávacie podujatia,• málo rozvinutý cestovný ruch,• chýba rekreačné zázemie obce,• absencia ubytovacích kapacít,
Environmentálne	Environmentálne
<ul style="list-style-type: none">• kompletná plynofikácia obce,• CHKO Kysuce vzdialená cca. 10 km od katastra obce,• rozpracovaná dažďová kanalizácia,• kvalitná legislatíva pre nakladanie s KO a DSO,• prírodné bohatstvo s lesmi, pasienkami,• veľké plochy lesov vhodných na rekreáciu,• južne od katastra obce alokovaná CHKO Strážovské vrchy,• vlastný zdroj pitnej vody " Pod Hradiskom" s kapacitou cca. 2,7 l./s.,• v intraviláne obce regulované koryto riečky Papradnianska,• vysoká hustota vzácnych prírodných úkazov,• existencia separovaného zberu,• zabezpečený systém odvozu a likvidácie komunálneho odpadu,	<ul style="list-style-type: none">• absencia ochranného pásma vodárenských zdrojov - potrebné zabezpečenie vodného zdroja –Pod Hradiskom,• nevyhnutné skvalitnenie a zefektívnenie separovaného zberu,• nadmerné využívanie fosílnych palív na vykurovanie bytových objektov• nedobudovaná dažďová kanalizačná sieť,• nevyhovujúci stav koryta rieky Papradnianska,• nedostatočná informovanosť obyvateľstva o stave ŽP,• nedostatok technických kapacít zberu, dopravy, triedenia, zhodnocovania a likvidácie odpadov,• sídlo ekologicky záťažových prevádzok alokovaných v okrese Považská Bystrica - tepláreň,• kyslé dažde znehodnocujúce lesný porast v okolí,• nadmerné využívanie umelých hnojív spôsobujúce acidifikáciu pôdy,



	<ul style="list-style-type: none">• existencia čiernych skládok,
Príležitosti	Ohrozenia
Hospodárske	Hospodárske
<ul style="list-style-type: none">• využitie prírodného potenciálu (rozvoj ekoturizmu)• nadviazanie nových partnerstiev na úrovni SR a aj v zahraničí• budúci očakávaný prílev zahraničných investorov v okolí mikroregiónu• prílev podnikateľských subjektov a zvýšenie sociálnej a ekonomickej základne• orientácia na efektívne partnerstvá a kooperáciu aktérov regionálneho rozvoja• vysporiadanie pozemkov• ideálne podmienky na rozvoj cestovného ruchu,• ideálna poloha obce Jasenica vo vzťahu k hlavným dopravným ťahom a dôležitým lokálnym sídlam,• výstavba ubytovacích kapacít,• výstavba menšieho lyžiarskeho strediska,• možnosť získania finančných prostriedkov z fondov EÚ,• zahraničné investície,• podpora rozvojových investícií,• vytvorenie nových pracovných miest najmä v malom a strednom podnikaní a službách,• zlepšenie vzdelanostnej úrovne obyvateľstva môže byť hybnou silou rozvoja podnikateľských aktivít,• zavedenie elektrických, plynových, vodovodných a kanalizačných prípojek do novej obytnej zóny,• zavedenie elektrických, plynových, vodovodných a kanalizačných prípojek k novým zariadeniam cestovného ruchu,• využitie významnej geografickej polohy územia z hľadiska prechádzajúcich dopravných koridorov,• zvýšenie počítačovej gramotnosti,• zníženie cien využívania Internetu,• rozvoj ďalších telekomunikačných služieb v konkurenčnom prostredí,	<ul style="list-style-type: none">• pomalá výstavba, modernizácia a rekonštrukcia technickej infraštruktúry,• administratívne opatrenia obmedzujúce plnohodnotný rozvoj cestovného ruchu,• veľká administratívna náročnosť pre získanie financií zo štátnych dotácií a z fondov EÚ,• nedostatok investičného kapitálu,• neochota obyvateľov uskutočňovať podnikateľské aktivity,• neochota obyvateľov investovať do ďalšieho vzdelávania,• malá miera podpory miest a obcí zo strany štátu,• zhoršujúci sa stav obecných stavieb a komunikácií,• absencia chodníkov popri miestnych cestných komunikáciách,• nevýhodné podmienky čerpania prostriedkov z EÚ fondov,• nevýhodné podmienky čerpania úverových zdrojov z komerčných bánk,
Sociálne	Sociálne
<ul style="list-style-type: none">• Vytvorenie oddychovej zóny• Vybudovanie sociálnych zariadení• Rozšírenie ponuky kultúrnych podujatí• Podpora športovej infraštruktúry• Zefektívnenie spolupráce samosprávy s občanmi• možnosť použitia 2% daní daňových subjektov na prioritné potreby zdravotníctva,• výstavba domova dôchodcov alebo zariadenia poskytujúceho sociálne služby,• vymedzenie priestorov pre zriadenie klubu mladých,• vymedzenie priestorov pre zriadenie klubu dôchodcov,• rozšírenie opatrovateľskej služby,• zakladanie mimovládnych neziskových organizácií poskytujúcich všeobecne prospešné služby,• ďalšie zavádzanie výpočtovej techniky do školy - zvýšenie počítačovej gramotnosti žiakov a učiteľov,• výstavba oddychovej a športovej zóny v obci,• zefektívnenie spolupráce s okresným mestom Považská Bystrica na regionálnej úrovni,	<ul style="list-style-type: none">• rast počtu obyvateľov v seniorskej kategórii,• zhoršujúca sa sociálna situácia niektorých skupín obyvateľstva,• zhoršovanie zdravotného stavu stredného veku,• pokles výdavkov na preventívnu zdravotnú starostlivosť,• vplyv nežiadúcich javov na deti a mládež (závislosti, konzumné kultúry...),• nedostatok finančných prostriedkov na údržbu existujúcich športových objektov,• nedostatočné materiálne zabezpečenie a podpora talentovanej mládeže v jednotlivých druhoch športov,• nárast sociálnej ohrozenosti mládeže,• nedostatok finančných prostriedkov na výstavbu nových športovo-rekreačných objektov,• nezáujem obyvateľov o rozvoj svojho kultúrneho povedomia,• slabá podpora kultúry zo strany štátu a VUC,• posun priorit mládeže ku konzumnej kultúre,



<ul style="list-style-type: none">• úprava turistických chodníkov,• podpora záujmových krúžkov zo strany obce,• možnosť získania finančných prostriedkov z fondov EÚ,• cezhraničná spolupráca s Českou republikou v oblasti kultúry,• výstavba izby folklóru a zvyklostí obce,• výstavba remeselného dvora,• rozvoj sponzorovania kultúry,• obnova zanikajúcich tradícií,• vydanie multimediálnych propagačných materiálov o obci, jej kultúrnom dedičstve a tradícií,• zefektívnenie spolupráce s okolitými obcami na regionálnej úrovni,• možnosť rozvíjať agroturistiku,• výstavba ubytovacích zariadení v nadväznosti na novovzniknutú infraštruktúru,• možnosť rozvoja oddychovej turistiky v okolí• možnosti rozvoja cykloturistických, jazdeckých a náučných chodníkov,	<ul style="list-style-type: none">• nedostatok finančných prostriedkov na šírenie miestnej kultúry za hranice katastrálneho územia na obce,• nedokončená rekonštrukcia kultúrneho domu,• nízka tvorba disponibilných zdrojov ekonomických subjektov zamedzí rozvoju podnikateľských aktivít,• náročné získavanie úverových zdrojov,• neochota ľudí investovať a začať podnikateľské aktivity v cestovnom ruchu,• zaostávanie obce v rozvoji CR sa nakoniec odrazí v úrovni kvality života jeho obyvateľov,• predstih „konkurenčných obcí“ v oblasti poznávacej turistiky, športovej a pobytovej turistiky,
Environmentálne	Environmentálne
<ul style="list-style-type: none">• atraktívne prírodné prostredie• rekonštrukcia miestnych komunikácií• dobudovanie chodníkov• dobudovanie kanalizácie k novým stavbám• rekonštrukcia verejného osvetlenia• zatraktívnenie estetického vzhľadu obce• kompletná zmena palivovej základne,• úprava verejných plôch,• zabezpečiť efektívny separovaný zber v celej obci,• dostavba verejnej vodovodnej siete,• dobudovanie miestnej dažďovej kanalizácie,• možnosti materiálového, resp. energetického využitia odpadov pri rešpektovaní duálnych vlastností odpadov,• dôsledné plnenie kvalitatívne stanovených cieľov v oblasti odpadového hospodárstva,• regulácia koryta miestneho potoka,• výstavba chodníkov popri miestnych komunikáciách,• odstránenie zdrojov znečistenia povrchových a podzemných vôd ohrozujúcich zdroje pitnej vody,• zvýšiť právne vedomie obyvateľstva vo sfére životného prostredia,• rozvoj ekologického poľnohospodárstva a ekologizácia priemyselnej výroby,• obnoviteľné zdroje energie – geotermálna energia, energia biomasy, veterná energia,• možnosti získania finančných prostriedkov z fondov EÚ,• dodržiavanie noriem EÚ v oblasti produkcie znečisťujúcich látok v priemysle,	<ul style="list-style-type: none">• zhoršujúci sa stav životného prostredia v dôsledku nadmernej hospodárskej činnosti v ostatných častiach kraja,• zhoršujúci sa stav životného prostredia v dôsledku nadmerného využívania fosílnych palív domácnosťami.• ohrozená kvalita pitných a povrchových vôd,• zhoršenie zdravotného stavu obyvateľstva,• znečistenie ovzdušia veľkými zdrojmi znečistenia,• dopady na zdravotný stav obyvateľov,• zníženie biodiverzity,• pretrvávajúce vykurovanie hlavne tuhými palivami,• nárast množstva vyvázaných odpadov,• nízka disciplína pri nakladaní s odpadmi,• neriešenie problému existencie „čiernych“ skládok,



2. Kontrolný zoznam pre hodnotenie možných rizík

Formulár č. A 5 Kontrolný zoznam pre hodnotenie možných rizík

Druh rizika	Objekt rizika	Zdroj rizika	Nežiaduce dôsledky	Pravdepodobnosť
Individuálne	Územie	Nezáujem partnerov/obyvateľov o realizáciu PHSR	Nenaplnenie stanovených cieľov PHSR	Nízka
Technické	Územie	Dopravná zaťaženosť územia	Zaťaženie životného prostredia	Nízka/Stredná
Ekologické	Územie	Zistenie doposiaľ neobjavených starých environmentálnych záťaží	Zvyšovanie znečistenia životného prostredia	Nízka
Sociálne	Územie	Nedostatočné kapacity	Odliv obyvateľstva	Nízka
Ekonomické	Územie	Neatraktívne prostredie pre investorov	Zvyšovanie nezamestnanosti	Nízka



2 Strategická časť

Strategická časť obsahuje stratégiu rozvoja obce pri zohľadnení jej vnútorných špecifik a určí hlavné ciele a priority rozvoja obce pri rešpektovaní princípov regionálnej politiky v záujme dosiahnutia vyváženého udržateľného rozvoja územia.

Stratégia vyplýva z názorov a požiadaviek obyvateľov obce, zo SWOT analýzy a realizovaných analýz. Definovanie globálneho cieľa a strategických cieľov v jednotlivých oblastiach rozvoja obce je dôležité najmä z hľadiska naplnenia rozvojových zámerov a priorít obce.

Obsah:

- Vízia územia
 - Formulácia a návrh stratégie
 - Výber a popis strategických cieľov v jednotlivých politikách – oblastiach rozvoja (hospodárska, sociálna, environmentálna)

1 Vízia obce

V súvislosti s Národnou stratégiou regionálneho rozvoja, ktorá predstavuje víziu, že regióny budú schopné využívať svoj vnútorný potenciál ako svoju konkurenčnú výhodu za účelom zvyšovania kvality života lokálneho obyvateľstva, a zároveň v jednotlivých regiónoch budú znižované vnútroregionálne rozdiely:

Obec Jasenica bude

- ekonomicky rozvíjajúca sa obec, ktorá podporuje podnikateľov vo vidieckom cestovnom ruchu, tvorbu nových pracovných miest, vybudovanie siete služieb s ponukou obchodov, turistických trás.
- Sociálne a spoločensky atraktívna obec – ktorá bude plniť funkciu miesta pre aktívny život všetkých obyvateľov, starším obyvateľom zabezpečí všetky základné potreby pre plnohodnotný život v dôchodkovom veku, opatrovateľskú službu a sociálnu starostlivosť, zdravotné ošetrovanie v dosahu, pre mladých ľudí možnosť zakladania spolkov, aktívneho stretávania sa, možnosti pre využitie voľného času, tvorba voľnočasových aktivít a spoločenského, kultúrneho a športového vyžitia, vytvorenie vhodných podmienok pre mladé rodiny s deťmi, znižovanie kriminality, vybudovanie atraktívnej obce nielen pre obyvateľov ale i pre turistov a návštevníkov
- obec so zdravým životným prostredím s modernou interaktívne komunikujúcou samosprávou v ekologicky zdravom, tichom a príťažlivom prostredí



Pre roky 2015-2025 s rešpektovaním horeuvedeného spracovateľa navrhujú víziu rozvoja obce, ktorá je zameraná hlavne **na kvalitu života občanov**.

- Priateľská obec, vzdelaných a pracovitých občanov a návštevníkov s pozitívnym vzťahom k obci a k životnému prostrediu.
- Obec aktívna, kultúrne a spoločensky rozvinutá založená na spolupráci obyvateľov a návštevníkov s cieľom zlepšiť životné podmienky a zvýrazniť krásu a prednosti územia.
- Zvyšovanie zamestnanosti prostredníctvom rozvoja vidieckeho podnikateľského prostredia, ktoré je šetrné k životnému prostrediu.
- Úspešnou spoluprácou v regióne, realizáciou regionálnych politík a využitím investícií doceliť vyvážený rozvoj

Pre naplnenie vízie rozvoja si obec pre roky 2014-2020 stanovila tri prioritné oblasti svojho rozvoja:

1. **sociálna oblasť**
2. **ekonomická (hospodárska) oblasť**
3. **environmentálna oblasť**

V týchto prioritných oblastiach **bude obec vytvárať podmienky** pre zvýšenie kvality života obyvateľov obce, pre zvýšenie jej konkurencieschopnosti a ekonomickej výkonnosti s vyváženým rozvojom oblastí trvale udržateľného rozvoja a rešpektovaním strategických cieľov VÚC –TSK. V prioritných oblastiach rozvoja si obec **stanovila strategické ciele** a **navrhla opatrenia**, ktorými tieto strategické ciele chce dosiahnuť.

PRIORITOU STRATÉGIE EURÓPA 2020 je dosiahnutie rastu, ktorý je:

Inteligentný - Udržateľný- Inkluzívny

V nadväznosti na PHSR Trenčianskeho samosprávneho kraja a Stratégie Európa 2020 budeme tieto priority dosahovať nasledovným spôsobom:

Inteligentný rast, založený na inováciách, modernizácii a podpore výskumu a vývoja, ktorý vplýva na štatistiky rozvinutosti európskych regiónov. Faktor je treba výrazne posilniť a zhodnotiť. To je možné za predpokladov rozvinutého a kvalitného školstva na úrovni stredného školstva a následných kompetencií v oblasti vyššieho vzdelania. Užšie prepojenie školstva s praxou je nevyhnutnosťou.

- Vzdelávanie – prispôbenie svojich zručností súčasným požiadavkám trhu práce
- Digitálna spoločnosť – väčšie prepojenie digitálnych technológií a zvyšovanie digitálnej gramotnosti obyvateľstva.



Udržateľný rast sa zakladá na:

- Znižovaním emisií a zachovaním biologickej rozmanitosti
- Využívaním nových ekologických technológií
- Budovaním inteligentných rozvodov elektrickej energie
- Zlepšovaním prostredia MSP

Inkluzívny rast znamená efektívne využívanie zdrojov vnútorného prostredia Regiónu: ľudských, prírodných a kapitálových. Významným faktorom je spoluúčasť obyvateľov TSK na tomto inkluzívnom raste. Súvisí s tým najmä rozvoj kreativity obyvateľov vo všetkých typoch aktivít najmä rozvoj: cestovného ruchu, kultúry a športu. Dôležitým faktorom je funkčná dopravná infraštruktúra napojená na medzinárodné dopravné koridory so zabezpečenou podporou podnikateľských aktivít využívajúcich miestne ľudské zdroje s potrebnou kvalifikáciou.



2. Formulácia a návrh stratégie

Vízia obce Jasenica

Strategický cieľ.

Moderná obec uchováajúca svoj vidiecky ráz, vytvárajúca podmienky pre všestranne kvalitný život svojich obyvateľov, využívajúca svoj prírodný a ľudský potenciál na trvalo udržateľný rozvoj

Formulár č. S 1 - Hierarchia strategických cieľov

Prioritné oblasti		
PO 1 Hospodárska	PO 2 Sociálna	PO 3 Environmentálna
Ciele prioritných oblastí		
Cieľom hospodárskej oblasti je zvyšovanie konkurencieschopnosti a tvorba pracovných príležitostí	Cieľom sociálnej oblasti je vytvoriť podmienky pre kvalitný život občanov	Cieľom environmentálnej oblasti je ochrana a tvorba ŽP
Opatrenia- Oblasti podpory		
Podnikateľské prostredie, malé a stredné podniky	Sociálna starostlivosť	Technická infraštruktúra
Dopravná infraštruktúra	Školstvo a vzdelávanie	Odpadové hospodárstvo
Cestovný ruch	Športová, kultúrna a zdravotnícka infraštruktúra	Protipovodňová ochrana
	Verejná správa	Ochrana prírody a biodiverzity



3. Výber a popis strategických cieľov v jednotlivých politikách

Formulár č. S 2 – Výber a popis strategických cieľov

Prioritné oblasti, oblasti podpory a opatrenia		
PO 1 Hospodárska	PO 2 Sociálna	PO 3 Environmentálna
Oblasť podnikateľského prostredia, malých a stredných podnikov	Oblasť sociálnej starostlivosti	Oblasť technickej infraštruktúry
Opatrenie 1.1 Podpora podnikateľov a zvýšenie zamestnanosti v obci.	Opatrenie 2.1 Komplexná starostlivosť o sociálne znevýhodnené skupiny občanov.	Opatrenie 3.1 Dobudovanie kanalizácie, dobudovanie verejného vodovodu
Opatrenie 1.2 Optimálna sieť zmodernizovaných verejných budov.		Opatrenie 3.2 Dobudovanie plynovodu do nových častí a obnoviteľné zdroje energie
		Opatrenie 3.3 Úsporne a esteticky osvetlená obec a ozvučená s dôrazom na bezpečnosť.
Oblasť dopravnej infraštruktúry	Oblasť školstva a vzdelávania	Oblasť odpadového hospodárstva
Opatrenie 1.3 Kvalitné, bezpečné a udržiavané miestne komunikácie, chodníky	Opatrenie 2.2 Podpora aktivít a projektov v oblasti školstva a vzdelávania vrátane zlepšenia materiálneho technických podmienok škôl a školských zariadení.	Opatrenie 3.4 Obec s účinným, ekonomicky udržateľným a ekologickým systémom odpadového hospodárstva.
Oblasť cestovného ruchu	Oblasť športovej, kultúrnej a zdravotníckej infraštruktúry	Oblasť protipovodňovej ochrany
Opatrenie 1.4 Vytváranie podmienok pre rozvoj cestovného ruchu	Opatrenie 2.3 Podpora kultúrnych, športových a spoločenských podujatí	Opatrenie 3.5 Ochrana obyvateľov pred povodňami.
	Oblasť verejnej správy	Oblasť ochrany prírody a biodiverzity
	Opatrenie 2.4 Skvalitnenie verejných služieb poskytovaných občanom	Opatrenie 3.6 Podpora aktivít v oblasti prírodného dedičstva



4. Stratégia rozvoja obce na roky 2015-2025 (Prehľad)

1. Oblasť hospodárskej politiky

Cieľom obce Jasenica na roky 2015-2025 v hospodárskej oblasti je zvyšovanie konkurencieschopnosti a tvorba pracovných príležitostí. Tento cieľ sa bude naplňať prostredníctvom opatrení:

- | | |
|---------------|---|
| Opatrenie 1.1 | Podpora podnikateľov a zvýšenie zamestnanosti v obci. |
| Opatrenie 1.2 | Optimálna sieť zmodernizovaných verejných budov. |
| Opatrenie 1.3 | Kvalitné, bezpečné a udržiavané miestne komunikácie, chodníky |
| Opatrenie 1.4 | Vytváranie podmienok pre rozvoj cestovného ruchu, marketing |

2. Oblasť sociálnej politiky

Cieľom obce Jasenica na roky 2015-2025 v sociálnej oblasti je vytvoriť podmienky pre kvalitný život občanov. Tento cieľ sa bude naplňať prostredníctvom opatrení:

- | | |
|---------------|---|
| Opatrenie 2.1 | Komplexná starostlivosť o sociálne znevýhodnené skupiny občanov. |
| Opatrenie 2.2 | Podpora aktivít a projektov v oblasti školstva a vzdelávania vrátane zlepšenia materiálno technických podmienok škôl a školských zariadení. |
| Opatrenie 2.3 | Podpora kultúrnych, športových a spoločenských podujatí |
| Opatrenie 2.4 | Skvalitnenie verejných služieb poskytovaných občanom |

3. Oblasť environmentálnej politiky

Cieľom obce Jasenica na roky 2015-2025 v environmentálnej oblasti je ochrana a tvorba ŽP. Tento cieľ sa bude naplňať prostredníctvom opatrení:

- | | |
|---------------|--|
| Opatrenie 3.1 | Dobudovanie kanalizácie, verejného vodovodu |
| Opatrenie 3.2 | Dobudovanie plynovodu a obnoviteľné zdroje |
| Opatrenie 3.3 | Úsporne a esteticky osvetlená obec a ozvučená s dôrazom na bezpečnosť. |
| Opatrenie 3.4 | Obec s účinným, ekonomicky udržateľným a ekologickým systémom odpadového hospodárstva. |
| Opatrenie 3.5 | Ochrana obyvateľov pred povodňami. |
| Opatrenie 3.6 | Podpora aktivít v oblasti prírodného dedičstva |



3 Programová časť

Obsah:

- Konkrétne opatrenia a projekty vrátane ich priradenia k jednotlivým cieľom a prioritám
- Súbor ukazovateľov výsledkov a dopadov vrátane východiskových a cieľových hodnôt

Programová časť PHSR obsahuje najmä zoznam opatrení a aktivít na zabezpečenie realizácie programu rozvoja obce, t. j. obsahuje podrobnejšie rozpracovanie strategických cieľov v hospodárskej, sociálnej a environmentálnej politike minimálne na úroveň opatrení a aktivít, ktoré sú tvorené vecne príbuznými skupinami projektov.

1. Opatrenia a aktivity podľa jednotlivých oblastí

Formulár č. P 1 - Prehľad opatrení, projektov a aktivít podľa oblastí

OP.		2015	2016	2017	2018	2019	2020	2020-25
1.1	Podpora podnikateľov a zvýšenie zamestnanosti v obci							
1.1.1	Spracovanie stratégie podpory podnikania a zvýšenie informovanosti o možnostiach podpory zo strany obce, VUC, štátu, EÚ							
1.1.2	Komunikácia s hlavnými sociálno-ekonomickými partnermi pri koordinácii rozvojových aktivít							
1.1.3	Vymedzenie prenajímateľných priestorov pre potrebné služby a remeselné dielne – vytvorenie trhového miesta v centre obce							
1.1.4	Zakladanie malých a stredných podnikov s majetkovou účasťou obce – technické služby							
1.1.5	Podpora tradičných odvetví a zavádzanie nových technológií - podpora SHR, remeselníkov							
1.2.	Optimálna sieť zmodernizovaných verejných budov							
1.2.1	Rekonštrukcia obecného úradu (kompletná i s vybavením)							
1.2.2	Rekonštrukcia kultúrneho domu - (kompletná i s vybavením)							
1.2.3	Rekonštrukcia domu smútku (Prístavba, interiér, ozvučenie)							
1.2.4	Rekonštrukcia a rozšírenie 2 obecných cintorínov (Osvetlenie, chodníky, verejná zeleň, parkoviská)							
1.2.5	Rekonštrukcia amfiteátra (Zastrešenie, technické zázemie – šatne)							
1.2.6	Rekonštrukcia futbalového ihriska – (Osvetlenie, ochranné siete za bránami, oporný múr, tribúna, zábradlie, šatne, oplatenie, revitalizácia trávnik)							



1.2.7	Rekonštrukcia hasičskej zbrojnice a vybavenia (kompletná rekonštrukcia)							
1.2.8	Rekonštrukcia obecnej knižnice (vybavenie, digitalizácia)							
1.3	Kvalitné bezpečné a udržiavané miestne komunikácie, chodníky							
1.3.1	Rekonštrukcia miestnych komunikácií a výstavba nových, k cintorínu Malá Jasenica, Lúky, Hony, Pole, Záplotie, Uriečie, Krajčiny, Zamočiarie, Pod drahami, Papiernica, vybudovanie premostenia							
1.3.2	Výstavba chodníkov - Cesta III triedy cez obec, 600 metrov, obnova verejných priestranstiev							
1.3.3	Rekonštrukcia zastávok							
1.3.4	Výstavba/rekonštrukcia parkovísk - 2 cintoríny, kultúrny dom 600 m ²							
1.3.5	Značenie ciest chodníkov a ulíc, dopravné značenie - Značenie ulíc na miestnej úrovni podľa zaužívaných názvov jednotlivých ulíc, merače rýchlosti, spomaľovače							
1.3.6	Vybudovanie/rekonštrukcia námestia pred kostolom – námestie č.1, pred obecným úradom – námestie č.2							
1.4	Vytváranie podmienok pre rozvoj cestovného ruchu							
1.4.1	Rekonštrukcia športovo rekreačného areálu rozšírenie a rekonštrukcia – umelý trávnik, workoutové ihrisko							
1.4.2	Pamätná izba - kúpa drevenice, zbierka tradičných remeselníckych a poľnohospodárskych nástrojov a pomôcok.							
1.4.3	Dostupnosť a propagácia prírodných a historických pamiatok v obci - tabule ku kostolu, kaštieľu, hradisku púchovskej kultúry, PR Klapy, obecnej studni, cintorínu, Furmanskej ceste							
1.4.4	Vybudovanie remeselného dvora							
1.4.5	Podpora vytvárania nových atraktivít v obci							
1.4.6	Spracovanie histórie obce, monografia obce							
1.4.7	Prepojenie obce so subjektami cestovného ruchu							
1.4.8	Zachovanie a rozvoj ľudových tradícií a ich maximálne využitie v CR - spevácka skupina Dúbrava, Spevokol Michala Archanjela							
1.4.9	Spracovanie kalendára podujatí - zabíjačka, Ples športovcov, pochovávanie basy, stavanie mája, Jánska vatra, letné kino, festival Jasenické nôtenie, Katarínska zábava, Adventná nedeľa,							
1.4.10	Uzavretie dohôd s podnikateľmi v CR a podporovanie ich aktivít							
1.4.11	Spolupráca s ostatnými obcami – Obce Papradňanskej doliny – Papradno, Brvnište, Stupné, Obce Marikovskej doliny – Udiča, Hatné, Dolná Mariková, Horná Mariková, Spolupráca na projektoch rozvoja CR a uchovávaní tradícií							
2.1	Komplexná starostlivosť o sociálne znevýhodnené skupiny občanov							
2.1.1.	Zriaďiť zariadenie poskytujúce opatrovateľské							



	služby/ rekonštrukcia – denné centrum pre dôchodcov - Denný stacionár pre seniorov ako prístavba školy							
2.1.2	Výstavba nájomného bytového domu – 24 bytov							
2.1.3	Zlepšenie úrovne ošetrovateľskej služby (rozvoz jedál, vybavenie, kúpa auta, ošetrovateľ v obci)							
2.1.4	Klubová a spolková činnosť v obci							
2.1.5	Vybudovanie ambulancie v priestoroch OÚ							
2.1.6	Znižovanie nezamestnanosti a aktivácia nezamestnaných – práce pre nezamestnaných zabezpečenie pracovných pomôcok a náradia, školenia, poistenie, spolupráca s ÚPSVaR, podpora zamestnávania obyvateľov							
2.2	Podpora aktivít a projektov v oblasti školstva a vzdelávania vrátane zlepšenia materiálne technických podmienok škôl a školských zariadení							
2.2.1	Rekonštrukcia Materskej školy, rozšírenie kapacity							
2.2.2.	Rekonštrukcia Základnej školy, rozšírenie kapacity							
2.2.3	Podpora vzdelávacích programov MŠ a ZŠ, krúžková činnosť, vydávanie publikácií, interaktívne programy, výmenné pobyty, technologické vybavenie, cezhraničná spolupráca							
2.3	Podpora kultúrnych, športových a spoločenských podujatí							
2.3.1	Organizovanie pravidelných podujatí , Zabíjačka, Ples športovcov, pochovávanie basy, stavenie mája, Jánska vatra, letné kino, festival Jasenické nôtanie, Katarínska zábava, Adventná nedeľa Futbalový memoriál Rastislava Šibíka, hasičská súťaž, diaľkový pochod Jasenica – Huslenky, novoročný turistický výstup							
2.3.2	Spolupráca so spolkami a jednotlivcami - TJ Hradišťan Jasenica, spevácka skupina Dúbrava, DHZ Jasenica, Spevokol Michala Archanjela, turistický klub Jasenica							
2.3.3	Zachovanie a rozvoj ľudových tradícií (folklór, hudba, pôvodný odev) a ich maximálne využitie v cestovnom ruchu							
2.4	Skvalitnenie verejných služieb poskytovaných občanom							
2.4.1	Projekt elektronizácie služieb verejnej správy							
2.4.2	Aktualizácia/tvorba rozvojových dokumentov obce							
2.4.3	Využívanie medzinárodnej spolupráce pre rozvojové aktivity a propagáciu obce, budovanie partnerstiev- družobné obce súčasné a budúce partnerstvá mimo SR							
2.4.4	Nákup techniky, traktora so štiepkovačom, vlečkou, radlicou, posýpačom, traktorbager, príp. malé nákladné vozidlo.							
3.1	Dobudovanie kanalizácie, verejného vodovodu a ČOV							
3.1.1	Dobudovanie miestnej kanalizácie - Lúky, Hony, Pole, Záplotie, Uriečie, Krajčiny, Zamočiarie, Pod drahami, Papiernica							



3.1.2	Dobudovanie verejného vodovodu - Lúky, Hony, Pole, Záplotie, Uriečie, Krajčiny, Zamočiarie, Pod drahami, Papiernica							
3.2	Plynoifikácia obce a obnoviteľné zdroje							
3.2.1	Dobudovanie plynových prípojok do nových častí - Lúky, Hony, Pole, Záplotie, Uriečie, Krajčiny, Zamočiarie, Pod drahami, Papiernica							
3.2.2	Využívanie obnoviteľných zdrojov energie - Solárne panely, fotovoltaika, biomasa, alternatívne zdroje energie – využitie v obecných budovách ale i podpora a osвета medzi obyvateľmi - fototermika, fotovoltaika škola, obecný úrad, kultúrny dom, bytovky, šatne ihrisko, požiarňa zbrojnica							
3.3	Úsporne, esteticky osvetlená a ozvučená obec s dôrazom na bezpečie							
3.3.1	Rekonštrukcia a dobudovanie verejného osvetlenia - Nové - Lúky, Hony, Pole, Záplotie, Uriečie, Krajčiny, Zamočiarie, Pod drahami, Papiernica							
3.3.2	Rekonštrukcia a modernizácia verejného rozhlasu a ústredne, rozšírenie verejného rozhlasu do nových ulíc a lokalít, bezdrôtový - Lúky, Hony, Pole, Záplotie, Uriečie, Krajčiny, Zamočiarie, Pod drahami, Papiernica							
3.3.3	Kamerové systémy v obci - obecný úrad, kostol, požiarňa zbrojnica, areál školy, všesportový areál, cesta III triedy							
3.4	Obec s účinným ekonomicky udržateľným a ekologickým systémom odpadového hospodárstva							
3.4.1	Nakladanie s komunálnym a drobným stavebným odpadom, mobilné zbery, triedenie odpadu. zabezpečenie zberného kontajnera, odstránenie nelegálnych a čiernych skládok, revitalizácia územia							
3.4.2	Zberný dvor- výstavba stojísk pre kontajnery na separovaný odpad, odpadkové koše, zberný dvor pri farme, traktor							
3.4.3	Projekty osvetly a propagácie separovaného zberu							
3.4.4	Spracovanie biologického odpadu a zriadenie kompostoviska + technické vybavenie, Vytvorenie podmienok pre realizáciu vykurovania obnoviteľnými zdrojmi.							
3.5	Ochrana obyvateľov pred povodňami							
3.5.1	Projekt protipovodňových opatrení a regulácie toku - Odvodňovacie žľaby pri výústení lesných ciest, regulácia toku Bukovinka							
3.5.2	Projekt budovania odvodňovacích jarkov -Pod Drahami, pri ceste k cintorínu							
3.6	Podpora aktivít v oblasti prírodného dedičstva							
3.6.1	Vybudovanie náučného chodníka Trasa 1 – Jasenický okruh – kostol – Udičský vrch – Uhry – vodojem – kostol Trasa 2-Stupné – Považská Bystrica – Podvažie, Trasa 3 – Jasenica - Beňov							



3.6.2	Vytvorenie cyklistickej trasy –Stupné – Jasenica- Podvažie Jasenica – kostol – Udičský vrch – Uhry – Považský hrad							
3.6.3	Propagácia okolitých zaujímavostí							



2. Súbor ukazovateľov výsledkov a dosahov vrátane východiskových a cieľových hodnôt

Súčasťou PHSR je určenie merateľných ukazovateľov, ktoré sú potrebné pre monitorovanie a hodnotenie plnenia PHSR. Ide o mechanizmus plnenia opatrení prostredníctvom vykonávania jednotlivých aktivít. Tieto hodnoty sa zbierajú počas viacerých rokov. Merateľné ukazovatele predstavujú výstupy v danej oblasti. K merateľným ukazovateľom zaraďujeme i tie, ktoré sú zamerané na sledovanie cieľovej skupiny každej z oblastí.

Ukazovatele výstupov, výsledkov a dopadov sú spracované v nasledovnej tabuľke:



OP.		Ukazovateľ výstupu	Počiatočná hodnota ukazovateľa	Plánovaná hodnota ukazovateľa	Rozpočet obce	Externé zdroje	Spolu náklady
1.1	Podpora podnikateľov a zvýšenie zamestnanosti v obci						
1.1.1	Spracovanie stratégie podpory podnikania a zvýšenie informovanosti o možnostiach podpory zo strany obce, VUC, štátu, EÚ	Zapojení podnikatelia (počet)	0	5	500,00€	4 500,00€	5 000,00€
1.1.2	Komunikácia s hlavnými sociálno-ekonomickými partnermi pri koordinácii rozvojových aktivít	Rozvojové aktivity (počet)	0	3	500,00€	4 500,00€	5 000,00€
1.1.3	Vymedzenie prenajímateľných priestorov pre potrebné služby a remeselné dielne – vytvorenie trhového miesta v centre obce	Počet	0	1	1 000,00€	9 000,00€	10 000,00€
1.1.4	Zakladanie malých a stredných podnikov s majetkovou účasťou obce – technické služby	Počet	0	1	500,00€	4 500,00€	5 000,00€
1.1.5	Podpora tradičných odvetví a zavádzanie nových technológií - podpora SHR, remeselníkov	Zvýšenie podpory (%)	20%	80%	1 000,00€	9 000,00€	10 000,00€
1.2.	Optimálna sieť zmodernizovaných verejných budov						
1.2.1	Rekonštrukcia obecného úradu (kompletná i s vybavením)	Rozsah rekonštrukcie (%)	30%	100%	20 000,00€	180 000,00€	200 000,00€
1.2.2	Rekonštrukcia kultúrneho domu - (kompletná i s vybavením)	Rozsah rekonštrukcie (%)	30%	100%	50 000,00€	550 000,00€	600 000,00€
1.2.3	Rekonštrukcia domu smútku (Prístavba, interiér, ozvučenie)	Rozsah rekonštrukcie (%)	60%	100%	10 000,00€	90 000,00	100 000,00€
1.2.4	Rekonštrukcia a rozšírenie 2 obecných cintorínov (Osvetlenie, chodníky, verejná zeleň, parkoviská)	Rozsah rekonštrukcie (%)	50%	100%	20 000,00€	180 000,00€	200 000,00€
1.2.5	Rekonštrukcia amfiteátra (Zastrešenie, technické zázemie – šatne)	Rozsah rekonštrukcie (%)	70%	100%	3 000,00€	27 000,00€	30 000,00€
1.2.6	Rekonštrukcia futbalového ihriska – (Osvetlenie, ochranné siete za bránami, oporný múr, tribúna, zábradlie, šatne, oplatenie, revitalizácia trávnik)	Rozsah rekonštrukcie (%)	40%	100%	30 000,00€	270 000,00	300 000,00€
1.2.7	Rekonštrukcia hasičskej zbrojnice a vybavenia (kompletná rekonštrukcia)	Rozsah rekonštrukcie (%)	40%	100%	20 000,00€	180 000,00€	200 000,00€
1.2.8	Rekonštrukcia obecnej knižnice (vybavenie, digitalizácia)	Rozsah rekonštrukcie (%)	60%	100%	4 000,00€	36 000,00€	40 000,00€
1.3	Kvalitné bezpečné a udržiavané miestne komunikácie, chodníky						

**PROGRAM HOSPODÁRSKEHO A SOCIÁLNEHO ROZVOJA OBCE JASENICA NA ROKY 2015-2025**

1.3.1	Rekonštrukcia miestnych komunikácií a výstavba nových, k cintorínu Malá Jasenica, Lúky, Hony, Pole, Záplotie, Uriečie, Krajčiny, Zamočiarie, Pod drahami, Papiernica, vybudovanie premostenia	Rozsah rekonštrukcie (%)	40%	100%	50 000,00€	1 450 000,00€	1 500 000,00€
1.3.2	Výstavba chodníkov - Cesta III triedy cez obec, 600 metrov, obnova verejných priestranstiev	Rozsah výstavby (%)	80%	100%	5 000,00€	45 000,00€	50 000,00€
1.3.3	Rekonštrukcia zastávok	Počet	0	6	9 000,00€	81 000,00€	90 000,00€
1.3.4	Výstavba/rekonštrukcia parkovísk - 2 cintoríny, kultúrny dom 600 m2	Rozsah rekonštrukcie (%)	30%	100%	3 000,00€	27 000,00€	30 000,00€
1.3.5	Značenie ciest chodníkov a ulíc, dopravné značenie - Značenie ulíc na miestnej úrovni podľa zaužívaných názvov jednotlivých ulíc, merače rýchlosti, spomeľovače	Rozsah značenia (%)	40%	100%	1 000,00€	9 000,00€	10 000,00€
1.3.6	Vybudovanie/rekonštrukcia námestia pred kostolom – námestie č.1, pred obecným úradom – námestie č.2	Rozsah rekonštrukcie (%)	30%	100%	20 000,00€	190 000,00€	210 000,00€
1.4	Vytváranie podmienok pre rozvoj cestovného ruchu						
1.4.1	Rekonštrukcia športovo rekreačného areálu rozšírenie a rekonštrukcia – umelý trávnik, workoutové ihrisko	Rozsah rekonštrukcie (%)	70%	100%	15 000,00€	135 000,00€	150 000,00€
1.4.2	Pamätná izba - kúpa drevenice, zbierka tradičných remeselníckych a poľnohospodárskych nástrojov a pomôcok.	Počet	0	1	10 000,00€	90 000,00€	100 000,00€
1.4.3	Dostupnosť a propagácia prírodných a historických pamiatok v obci - tabule ku kostolu, kaštielu, hradisku púchovskej kultúry, PR Klapý, obecnej studni, cintorínu, Furmanskej ceste	Propagácia	30%	90%	1 000,00€	9 000,00€	10 000,00€
1.4.4	Vybudovanie remeselného dvora	Počet	0	1	10 000,00€	90 000,00€	100 000,00€
1.4.5	Podpora vytvárania nových atraktivít v obci	Zvýšenie podpory	30%	90%	500,00€	4 500,00€	5 000,00€
1.4.6	Spracovanie histórie obce, monografia obce	Počet	0	1	3 000,00€	27 000,00€	30 000,00€
1.4.7	Prepojenie obce so subjektami cestovného ruchu	Zvýšenie spolupráce	50%	80%	1 000,00€	9 000,00€	10 000,00€
1.4.8	Zachovanie a rozvoj ľudových tradícií a ich maximálne využitie v CR - spevácka skupina Dúbrava, Spevokol Michala Archanjela	Realizované projekty (počet)	0	2	1 000,00€	9 000,00€	10 000,00€
1.4.9	Spracovanie kalendára podujatí - zabíjačka, Ples	Počet	0	1	500,00€	4 500,00€	5 000,00€



PROGRAM HOSPODÁRSKEHO A SOCIÁLNEHO ROZVOJA OBCE JASENICA NA ROKY 2015-2025

2.3.1	Organizovanie pravidelných podujatí , Zabíjačka, Ples športovcov, pochovávanie basy, stavenie mája, Jánska vatra, letné kino, festival Jasenické nôtenie, Katarínska zábava, Adventná nedeľa Futbalový memoriál Rastislava Šibíka, hasičská súťaž, diaľkový pochod Jasenica – Huslenky, novoročný turistický výstup	Zlepšenie úrovne (%)	70%	100%	1 000,00€	9 000,00€	10 000,00€
2.3.2	Spolupráca so spolkami a jednotlivcami - TJ hradišťan jasenica, spevácka skupina Dúbrava, DHZ Jasenica, Spevokol Michala Archanjela, turistický klub Jasenica	Zapojenie spolkov do diania v obci (%)	30%	100%	1 000,00€	9 000,00€	10 000,00€
2.3.3	Zachovanie a rozvoj ľudových tradícií (folklór, hudba, pôvodný odev) a ich maximálne využitie v cestovnom ruchu	Využitelnosť tradícií (%)	20%	100%	500,00€	4 500,00€	5 000,00€
2.4	Skvalitnenie verejných služieb poskytovaných občanom						
2.4.1	Projekt elektronizácie služieb verejnej správy	Podiel zvýšenia e- verejnej správy	10%	100%	500,00€	4 500,00€	5 000,00€
2.4.2	Aktualizácia/tvorba rozvojových dokumentov obce	Počet	0	1	500,00€	4 500,00€	5 000,00€
2.4.3	Využívanie medzinárodnej spolupráce pre rozvojové aktivity a propagáciu obce, budovanie partnerstiev- Družobné obce súčasné a budúce partnerstvá mimo SR	Partneri (počet)	0	2	500,00€	4 500,00€	5 000,00€
2.4.4	Nákup techniky, traktora so štiepkovačom, vlečkou, radlicou, posýpačom, traktorbager, príp. malé nákladné vozidlo.	Rozsah využitia (%)	20%	100%	5 000,00€	45 000,00€	50 000,00€
3.1	Dobudovanie kanalizácie, verejného vodovodu a ČOV						
3.1.1	Dobudovanie miestnej kanalizácie - Lúky, Hony, Pole, Záplotie, Uriečie, Krajčiny, Zamočiarie, Pod drahami, Papiernica	Rozsah (%)	80%	100 %	50 000,00€	950 000,00€	1 000 000,00€
3.1.2	Dobudovanie verejného vodovodu - Lúky, Hony, Pole, Záplotie, Uriečie, Krajčiny, Zamočiarie, Pod drahami, Papiernica	Rozsah (%)	80%	100 %	50 000,00€	950 000,00€	1 000 000,00€
3.2	Plynifikácia obce a obnoviteľné zdroje						
3.2.1	Dobudovanie plynových prípojok do nových častí	Rozsah (%)	70%	100%	550 000,00€	50 000,00€	600 000,00€



	- Lúky, Hony, Pole, Záplotie, Uriečie, Krajčiny, Zamočiarie, Pod drahami, Papiernica						
3.2.2	Využívanie obnoviteľných zdrojov energie - Solárne panely, fotovoltaika, biomasa, alternatívne zdroje energie – využitie v obecných budovách ale i podpora a osвета medzi obyvateľmi - fototermika, fotovoltaika škola, obecný úrad, kultúrny dom, bytovky, šatne ihrisko, požiarne zbrojnice	Úspora (%)	0%	30-50%	15 000,00€	135 000,00€	150 000,00€
3.3	Úsporne, esteticky osvetlená a ozvučená obec s dôrazom na bezpečie						
3.3.1	Rekonštrukcia a dobudovanie verejného osvetlenia - Nové - Lúky, Hony, Pole, Záplotie, Uriečie, Krajčiny, Zamočiarie, Pod drahami, Papiernica	Podiel rekonštrukcie (%)	70%	100%	15 000,00€	135 000,00€	150 000,00€
3.3.2	Rekonštrukcia a modernizácia verejného rozhlasu a ústredne, rozšírenie verejného rozhlasu do nových ulíc a lokalít, bezdrôtový - Lúky, Hony, Pole, Záplotie, Uriečie, Krajčiny, Zamočiarie, Pod drahami, Papiernica	Podiel rekonštrukcie (%)	70%	100%	10 000,00€	90 000,00€	100 000,00€
3.3.3	Kamerové systémy v obci - obecný úrad, kostol, požiarne zbrojnica, areál školy, všesportový areál, cesta III triedy	Kamerový systém v centre (%)	0%	100%	5 000,00€	45 000,00€	50 000,00€
3.4	Obec s účinným ekonomicky udržateľným a ekologickým systémom odpadového hospodárstva						
3.4.1	Nakladanie s komunálnym a drobným stavebným odpadom, mobilné zbery, triedenie odpadu. zabezpečenie zberného kontajneru, odstránenie nelegálnych a čiernych skládok, revitalizácia územia	Zlepšenie triedenia odpadu (%)	30%	90%	2 000,00€	18 000,00€	20 000,00€
3.4.2	Zberný dvor- výstavba stojísk pre kontajnery na separovaný odpad, odpadkové koše, zberný dvor pri farme, traktor	Počet zberných dvorov	0	1	15 000,00€	135 000,00€	150 000,00€
3.4.3	Projekty osvety a propagácie separovaného zberu	Zvýšenie informovanosti %	10%	70%	500,00€	4 500,00€	5 000,00€
3.4.4	Spracovanie biologického odpadu a zriadenie kompostoviska + technické vybavenie, Vytvorenie podmienok pre realizáciu vykurovania	Podiel spracovania odpadu na	10%	100%	7 000,00€	63 000,00€	70 000,00€



	obnoviteľnými zdrojmi.	kompostovisku					
3.5	Ochrana obyvateľov pred povodňami						
3.5.1	Projekt protipovodňových opatrení a regulácie toku - Odvodňovacie žľaby pri vyústení lesných ciest, regulácia toku Bukovinka	Protipovodňové opatrenia (%)	10%	100%	15 000,00€	135 000,00€	150 000,00€
3.5.2	Projekt budovania odvodňovacích jarkov -Pod Drahami, pri ceste k cintorínu	Odvodňovacie jarky (%)	10%	100%	2000,00€	18 000,00€	20 000,00€
3.6	Podpora aktivít v oblasti prírodného dedičstva						
3.6.1	Vybudovanie náučného chodníka Trasa 1 – Jasenický okruh – kostol – Udičský vrch – Uhry – vodojem – kostol Trasa 2-Stupné – Považská Bystrica – Podvažie, Trasa 3 – Jasenica - Beňov	Rozsah výstavby (%)	0%	100%	2 000,00€	18 000,00€	20 000,00€
3.6.2	Vytvorenie cyklistickej trasy - Jasenica - Stupné – Podvažie Jasenica – kostol – Udičský vrch – Uhry – hrad PB	Rozsah výstavby (%)	0%	100%	30 000,00€	270 000,00€	300 000,00€
3.6.3	Propagácia okolitých zaujímavostí	Rozsah výstavby (%)	20%	100%	500,00€	4 500,00€	5 000,00€



4. Realizačná časť

Realizačná časť je zameraná na popis postupov inštitucionálneho a organizačného zabezpečenia realizácie programu rozvoja obce, systém monitorovania a hodnotenia plnenia programu rozvoja obce na základe stanovených merateľných ukazovateľov, vecný a časový harmonogram realizácie programu rozvoja formou akčných plánov.

- Popis úloh jednotlivých partnerov pri realizácii PHSR
 - Popis inštitucionálneho a organizačného zabezpečenia realizácie PHSR, spôsob komunikácie, kooperácie a koordinácie
 - Stručný popis komunikačnej stratégie PHSR k jednotlivým skupinám
 - Systém monitorovania a hodnotenia
- Plán hodnotenia a monitorovania realizácie PHSR, Monitorovacia správa

1. Popis úloh jednotlivých partnerov pre realizáciu PHSR

Začiatok realizácie PHSR sa začína po vypracovaní a schválení PHSR v obecnom zastupiteľstve a zabezpečuje ju počas platnosti PHSR podľa zákona č. 539/2008 Z. z. o podpore regionálneho rozvoja. Obec na účely podpory regionálneho rozvoja **„zabezpečuje a koordinuje vypracovanie a realizáciu programu hospodárskeho rozvoja a sociálneho rozvoja obce, pravidelne ho monitoruje a každoročne vyhodnocuje jeho plnenie, zabezpečuje súlad programu hospodárskeho rozvoja a sociálneho rozvoja obce s územnoplánovacou dokumentáciou, ak jej spracovanie vyžaduje osobitný predpis.“**

Partneri

Pri samotnej realizácii PHSR vystupujú partneri projektu s ktorými má obec dlhodobé skúsenosti a spolupráca prebiehala i v minulosti. Ide najmä o organizácie pôsobiace v obci, ale i samotných podnikateľov. Partnermi sú aj susedné obce, s ktorými je úzka spolupráca nielen v projektoch technického zamerania, ale i pri organizácii spoločenských aktivít.

Dôležité partnerstvá sú i v oblasti členstva obce v mikroregionálnom združení miest a obcí, ale i v MAS Naše Považie, ktorá je založená na základe spolupráce miestnych samospráv, podnikateľov a subjektov tretieho sektora.



2 Organizačné a inštitucionálne zabezpečenie realizácie PHSR

Organizačné zabezpečenie

Obecný úrad má v oblasti prípravy a realizácie programu rozvoja dostatočné skúsenosti na programovej aj projektovej úrovni: z prípravy, realizácie a hodnotenia programu hospodárskeho a sociálneho rozvoja mesta (2007-2013), z prípravy a realizácie projektov financovaných zo štrukturálnych fondov v Programovom období 2007-2013 ako i z prípravy a realizácie projektov financovaných z rôznych dotačných titulov v rokoch 2007-2013.

Základnými orgánmi obce sú starosta obce a obecné zastupiteľstvo. Tieto orgány spolupracovali pri príprave PHSR a budú dohliadať na pravidelné získavanie pripomienok od partnerov, poslancov a verejnosti.

Obecné zastupiteľstvo

Najvyšším orgánom obce je obecné zastupiteľstvo, ktoré PHSR schvaľuje a zabezpečuje jeho plnenie. Obecné zastupiteľstvo taktiež rozhoduje o realizácii projektov zo štrukturálnych fondov a ich spolufinancovaní. V prípade hodnotenia PHSR obecné zastupiteľstvo schvaľuje hodnotiace a monitorovacie správy a rozhoduje o aktualizácii programu. Obecné zastupiteľstvo môže rozdeliť jednotlivé priority programu a akčného plánu komisiám OcÚ zaoberajúcim sa monitorovaním a hodnotením.

Starosta obce

Najvyšším výkonným orgánom obce je starosta obce, ktorý podpisuje schválenie dokumentu, riadi samotný proces implementácie, zastupuje obec vo veciach verejných.

Inštitucionálne zabezpečenie

Administratívne a inštitucionálne náležitosti obce, ako aj orgánov zriadených obecným zastupiteľstvom, uskutočňuje obecný úrad, ktorého činnosť riadi starosta obce.

Formulár č. R1 Realizácia činností PHSR

Činnosť	OZ	Starosta obce	Komisie obce	OcÚ	Hlavný kontrolór
Financovanie	Schvaľuje	riadi	hodnotí	vykonáva	
Implementácia	Schvaľuje	riadi	hodnotí	vykonáva	
Hodnotenie	Schvaľuje	riadi		vykonáva	
Monitorovanie	Schvaľuje	riadi	hodnotí	vykonáva	
Kontrola	Schvaľuje	riadi	navrhuje		vykonáva



3 Komunikačná stratégia

Komunikačná stratégia obce bude založená na informovanosti občanov. Prostredníctvom komunikačnej stratégie obec informuje o svojich cieľoch, aktivitách, plánoch, ale vyvíja i snahu o zapojenie verejnosti a získanie ich názorov a pripomienok.

Potrebou je aj informovanie zamestnancov a partnerov o aktuálnom dianí v oblasti, preto bude cieľom obce zvyšovať ich vedomosti prostredníctvom vzdelávacích aktivít.

Hlavným nástrojom komunikácie obce je jej webová stránka. Nasledujú úradná tabuľa, verejný rozhlas, obecné noviny.

Komunikačná stratégia začala prebiehať už v čase príprav PHSR, zapojením verejnosti a v tomto duchu sa bude niesť až po koniec programového obdobia a platnosti PHSR.

Program hospodárskeho a sociálneho rozvoja obce podlieha schvaľovaniu obecným zastupiteľstvom. Ako komunikačný nástroj slúži „Materiál na rokovanie obecného zastupiteľstva“. Vstupné informácie pripravujú zamestnanci obecného úradu, prerokúva sa v komisiách zastupiteľstva a po spracovaní informácií rokujú o ňom poslanci obecného zastupiteľstva. Zasadnutie Obecného zastupiteľstva je verejné a tiež uvedený materiál je prístupný verejnosti. O zasadnutí obecného zastupiteľstva je obyvateľstvo informované prostredníctvom informačných kanálov: miestny rozhlas a informačná tabuľa.



4 Monitorovanie a hodnotenie

Monitorovanie

Program hospodárskeho a sociálneho rozvoja obce je strednodobý dokument, to znamená, že je vypracovaný na dlhšie časové obdobie. Toto je dôvod prečo ho je potrebné priebežne sledovať a monitorovať od začiatku jeho platnosti až po jeho ukončenie.

Údaje pre monitorovanie sú merateľné ukazovatele aktivít v PHSR, ktoré sú vymenované vo Formulári č. R2.

Ako výstupný materiál monitorovania slúži monitorovacia správa PHSR, ktorú zostavujú zamestnanci obce v spolupráci s komisiami a zodpovednosť za ňu preberá starosta obce. Monitorovanie je dôležitou súčasťou realizácie PHSR, nakoľko práve monitorovacia správa predstavuje komplexnú informáciu o plnení opatrení a aktivít na dané programové obdobie.

Hodnotenie PHSR

Hodnotenie PHSR bude prebiehať priebežne a systematicky počas celej doby platnosti PHSR až po jeho ukončenie. Hodnotenie sa vykonáva na operatívnej úrovni a vykonáva sa každoročne v zmysle platnej legislatívy zákona č. 539/2008 Z.z. o podpore regionálneho rozvoja. Hlavným zdrojom informácií je monitorovacia správa. Výstupom je hodnotiaci správa, ktorú bude každoročne schvaľovať OZ. Hodnotiace a monitorovacie správy predstavujú dôležitý aspekt pre rozhodnutia OZ a starostu obce pri riadení implementácie programu za účelom dosiahnutia stanovených cieľov jednotlivých prioritných oblastí PHSR.



Formulár č. R 2 Plán hodnotenia a monitorovania realizácie PHSR

Plán priebežných hodnotení PHSR na programové obdobie 2014 - 2020		
Typ hodnotenia	Prvé hodnotenie	Dôvod vykonania/ periodicita
Ad hoc hodnotenie celého PHSR alebo jeho časti	2015-2025	Každoročne v zmysle platnej legislatívy: Zákon č. 539/2008 Z.z. o podpore regionálneho rozvoja.
Tematické hodnotenie časti PHSR	2016	Téma hodnotenia identifikovaná ako riziková časť vo výročnej monitorovacej správe za predchádzajúci kalendárny rok
Ad hoc mimoriadne hodnotenie		<ul style="list-style-type: none">• Pri značnom odklone od stanovených cieľov a doľahnutých hodnôt ukazovateľov.• Pri návrhu na revíziu PHSR.
Ad hoc hodnotenie celého PHSR	2017, 2020	V prípade aktualizácie PHSR podľa platnej Metodiky pre vypracovanie PHSR, ktoré sa očakáva každé 3-4 roky.
Ad hoc hodnotenie celého PHSR alebo jeho časti		Na základe rozhodnutia starostu obce v zmysle príslušných predpisov, na základe rozhodnutia kontrolného orgánu obce, na základe podnetu poslancov, na základe protokolu Národného kontrolného úradu SR a na základe Správy auditu
Ad hoc hodnotenie celého PHSR alebo jeho časti	2020	Na základe rozhodnutia starostu obce o prípade strategického dokumentu Programu hospodárskeho a sociálneho rozvoja obce pre nasledujúce programové obdobie.

Formulár č. R3 – Monitorovacia správa – príloha č. 1 PHSR



5 Finančná časť

PHSR obsahuje aj finančnú časť, ktorá bezprostredne nadväzuje na predchádzajúce časti. Obsahom je finančné zabezpečenie jednotlivých častí a opatrení.

Finančná časť obsahuje:

- Indikatívny finančný plán na celú realizáciu PHSR
- Model viaczdrojového financovania jednotlivých opatrení, aktivít za účasti sociálno-ekonomických partnerov v území prepojených na programový rozpočet

1 Indikatívny finančný plán na celú realizáciu PHSR

Finančný plán sa skladá z troch skupín realizácie PHSR, celkové finančné náklady počas celej doby realizácie sú uvedené v nasledovnej tabuľke.

Formulár č. F 1 – Indikatívny rozpočet – sumarizácia

Politika	Spolu
I. Hospodárska politika	4 030 000,00€
II. Sociálna politika	2 460 000,00€
III. Environmentálna politika	3 790 000,00€



2 Model viaczdrojového financovania jednotlivých opatrení

Projekty uvedené v Programe hospodárskeho a sociálneho rozvoja obce budú realizované predovšetkým z:

A Riadne zdroje finančného zabezpečenia

A. 1 Verejné zdroje:

- a) štátny rozpočet vrátane finančných prostriedkov z rozpočtových kapitol ministerstiev (dotačné tituly jednotlivých rozpočtových kapitol ministerstiev, príp. Úradu vlády SR)
- b) štátne účelové fondy (Envirofond, Štátny fond rozvoja bývania, Recyklačný fond)
- c) rozpočet vyšších územných celkov (VÚC Trenčín)
- d) rozpočet obcí a miest (vlastné zdroje)

A.2 Iné zdroje

- e) prostriedky fyzických osôb
- f) prostriedky právnických osôb
- g) úvery
- h) príspevky medzinárodných organizácií
- i) prostriedky vyplývajúce z medzinárodných zmlúv o poskytnutí grantu uzatvorených medzi Slovenskou republikou a inými štátmi (Nórsky finančný mechanizmus, bilaterálne dohody, Švajčiarsky finančný mechanizmus)
- j) iné prostriedky, ak to ustanoví osobitný predpis

B Doplnkové zdroje finančného zabezpečenia

Finančné prostriedky z Európskej únie, v programovom období 2014 - 2020 tzv. európske štrukturálne a investičné fondy (EŠIF), určené hospodársky zaostalým regiónom (ktoré podľa ukazovateľov hospodárskeho rozvoja a sociálneho rozvoja vykazujú nižšiu úroveň rozvoja, ako je priemerná úroveň Európskej únie) a regiónom s nepriaznivou štruktúrou zamestnanosti a podnikateľského prostredia. Priradenie jednotlivých projektových zámerov k programovej štruktúre (EŠIF) je indikatívne a bude sa upresňovať po schválení jednotlivých operačných programov v akčných plánoch.



Záver

- Informácia o schválení a zverejnení PHSR

Formulár č. Z 1

Schválenie PHSR	
Dokument	
Názov	Program hospodárskeho a sociálneho rozvoja obce Jasenica na roky 2015-2025
Štruktúra	Dokument je štruktúrovaný podľa Metodiky na vypracovanie Programu hospodárskeho a sociálneho rozvoja obce/obcí/VÚC (v zmysle novely Zákona NR SR č. 539/2008 Z.z. o podpore regionálneho rozvoja schválenej vládou SR 18. júna 2014).
Spracovanie	
Forma spracovania	Úplné spracovanie na kľúč – Regionálna rozvojová agentúra Púchov
Obdobie spracovania	Jún 2015 – November 2015
Riadiaci tím	
Počet členov	3 členovia
Počet stretnutí	4 stretnutia
Pracovné skupiny	3 pracovné skupiny
Počet členov	5 členovia
Počet stretnutí	9 stretnutí
Účasť verejnosti a komunikácia s verejnosťou	Participácia prostredníctvom verejného prerokovania, internetovej stránky, verejného rozhlasu
Náklady na spracovanie	700,00€
Prerokovanie	
Prerokovanie v orgánoch samosprávy (výbory, komisie, rada)	Priebežné informovania zastupiteľstva o priebehu a ich participácia na vypracovaní
Verejné pripomienkovanie	Verejná schôdza
Posudzovanie SEA:	Nerelevantné
Schválenie	
Návrh na uznesenie zastupiteľstva	



Príloha č. 1 Monitorovacia správa

OP.		Ukazovateľ výstupu	Počiatočná hodnota ukazovateľa	Plánovaná hodnota ukazovateľa	Spolu náklady	Skutočná hodnota	Skutočné náklady	Skutočná hodnota	Skutočné náklady	Skutočná hodnota	Skutočné náklady
						2016		2018		2020	
1.1	Podpora podnikateľov a zvýšenie zamestnanosti v obci										
1.1.1	Spracovanie stratégie podpory podnikania a zvýšenie informovanosti o možnostiach podpory zo strany obce, VUC, štátu, EÚ	Zapojení podnikatelia (počet)	0	5	5 000,00€						
1.1.2	Komunikácia s hlavnými sociálno-ekonomickými partnermi pri koordinácii rozvojových aktivít	Rozvojové aktivity (počet)	0	3	5 000,00€						
1.1.3	Vymedzenie prenajímateľných priestorov pre potrebné služby a remeselné dielne – vytvorenie trhového miesta v centre obce	Počet	0	1	10 000,00€						
1.1.4	Zakladanie malých a stredných podnikov s majetkovou účasťou obce – technické služby	Počet	0	1	5 000,00€						
1.1.5	Podpora tradičných odvetví a zavádzanie nových technológií - podpora SHR, remeselníkov	Zvýšenie podpory (%)	20%	80%	10 000,00€						
1.2.	Optimálna sieť zmodernizovaných verejných budov										
1.2.1	Rekonštrukcia obecného úradu (kompletná i s vybavením)	Rozsah rekonštrukcie (%)	30%	100%	200 000,00€						
1.2.2	Rekonštrukcia kultúrneho domu - (kompletná i s vybavením)	Rozsah rekonštrukcie (%)	30%	100%	600 000,00€						
1.2.3	Rekonštrukcia domu smútku (Prístavba, interiér, ozvučenie)	Rozsah rekonštrukcie (%)	60%	100%	100 000,00€						
1.2.4	Rekonštrukcia a rozšírenie 2 obecných cintorínov (Osvetlenie, chodníky, verejná zeleň, parkoviská)	Rozsah rekonštrukcie (%)	50%	100%	200 000,00€						
1.2.5	Rekonštrukcia amfiteátra (Zastrešenie, technické zázemie – šatne)	Rozsah rekonštrukcie (%)	70%	100%	30 000,00€						



PROGRAM HOSPODÁRSKEHO A SOCIÁLNEHO ROZVOJA OBCE JASENICA NA ROKY 2015-2025

1.2.6	Rekonštrukcia futbalového ihriska – (Osvetlenie, ochranné siete za bránami, oporný múr, tribúna, zábradlie, šatne, oploenie, revitalizácia trávnik)	Rozsah rekonštrukcie (%)	40%	100%	300 000,00€						
1.2.7	Rekonštrukcia hasičskej zbrojnice a vybavenia (kompletná rekonštrukcia)	Rozsah rekonštrukcie (%)	40%	100%	200 000,00€						
1.2.8	Rekonštrukcia obecnej knižnice (vybavenie, digitalizácia)	Rozsah rekonštrukcie (%)	60%	100%	40 000,00€						
1.3	Kvalitné bezpečné a udržiavané miestne komunikácie, chodníky										
1.3.1	Rekonštrukcia miestnych komunikácií a výstavba nových, k cintorínu Malá Jasenica, Lúky, Hony, Pole, Záplotie, Uriečie, Krajčiny, Zamočiarie, Pod drahmi, Papiernica, vybudovanie premostenia	Rozsah rekonštrukcie (%)	40%	100%	1 500 000,00€						
1.3.2	Výstavba chodníkov - Cesta III triedy cez obec, 600 metrov	Rozsah výstavby (%)	80%	100%	50 000,00€						
1.3.3	Rekonštrukcia zastávok	Počet	0	6	90 000,00€						
1.3.4	Výstavba/rekonštrukcia parkovísk - 2 cintoríny, kultúrny dom 600 m2	Rozsah rekonštrukcie (%)	30%	100%	30 000,00€						
1.3.5	Značenie ciest chodníkov a ulíc, dopravné značenie - Značenie ulíc na miestnej úrovni podľa zaužívaných názvov jednotlivých ulíc, merače rýchlosti, spomeľovače	Rozsah značenia (%)	40%	100%	10 000,00€						
1.3.6	Vybudovanie/rekonštrukcia námestia pred kostolom – námestie č.1, pred obecným úradom – námestie č.2	Rozsah rekonštrukcie (%)	30%	100%	210 000,00€						
1.4	Vytváranie podmienok pre rozvoj cestovného ruchu										
1.4.1	Rekonštrukcia športovo rekreačného areálu rozšírenie a rekonštrukcia – umelý trávnik, workoutové ihrisko	Rozsah rekonštrukcie (%)	70%	100%	150 000,00€						
1.4.2	Pamätná izba - kúpa drevenice, zbierka tradičných remeselníckych	Počet	0	1	100 000,00€						



PROGRAM HOSPODÁRSKEHO A SOCIÁLNEHO ROZVOJA OBCE JASENICA NA ROKY 2015-2025

	a poľnohospodárskych nástrojov a pomôcok.										
1.4.3	Dostupnosť a propagácia prírodných a historických pamiatok v obci - tabule ku kostolu, kaštielu, hradisku púchovskej kultúry, PR Klapy, obecnej studni, cintorínu, Furmanskej ceste	Propagácia	30%	90%	10 000,00€						
1.4.4	Vybudovanie remeselného dvora	Počet	0	1	100 000,00€						
1.4.5	Podpora vytvárania nových atraktivít v obci	Zvýšenie podpory	30%	90%	5 000,00€						
1.4.6	Spracovanie histórie obce, monografia obce	Počet	0	1	30 000,00€						
1.4.7	Prepojenie obce so subjektami cestovného ruchu	Zvýšenie spolupráce	50%	80%	10 000,00€						
1.4.8	Zachovanie a rozvoj ľudových tradícií a ich maximálne využitie v CR - spevácka skupina Dúbrava, Spevokol Michala Archanjela	Realizované projekty (počet)	0	2	10 000,00€						
1.4.9	Spracovanie kalendára podujatí - zabíjačka, Ples športovcov, pochovávanie basy, stavenie mája, Jánska vatra, letné kino, festival Jasenické nôtienie, Katarínska zábava, Adventná nedeľa,	Počet	0	1	5 000,00€						
1.4.10	Uzavretie dohôd s podnikateľmi v CR a podporovanie ich aktivít	Realizované projekty (počet)	0	1	5 000,00€						
1.4.11	Spolupráca s ostatnými obcami – Obce Papradňanskej doliny – Papradno, Brvnište, Stupné, Obce Marikovskej doliny – Udiča, Hatné, Dolná Mariková, Horná Mariková, Spolupráca na projektoch rozvoja CR a uchovávaní tradícií	Realizované projekty (počet)	0	3	10 000,00€						
2.1	Komplexná starostlivosť o sociálne znevýhodnené skupiny občanov										
2.1.1.	Zriadiť zariadenie poskytujúce opatrovateľské služby/ rekonštrukcia –	Využitelnosť (%)	0%	100%	500 000,00€						



PROGRAM HOSPODÁRSKEHO A SOCIÁLNEHO ROZVOJA OBCE JASENICA NA ROKY 2015-2025

	denné centrum pre dôchodcov - Denný stacionár pre seniorov ako prístavba školy										
2.1.2	Výstavba nájomného bytového domu – 24 bytov	Počet	0	1	900 000,00€						
2.1.3	Zlepšenie úrovne ošetrovateľskej služby (rozvoz jedál, vybavenie, kúpa auta, ošetrovateľ v obci)	Zvýšenie využívania služieb v obci (%)	50%	90%	5 000,00€						
2.1.4	Klubová a spolková činnosť v obci	Spolupráca (%)	30%	90%	5 000,00€						
2.1.5	Vybudovanie ambulancie v priestoroch OÚ	Počet	0	1	50 000,00€						
2.1.6	Znižovanie nezamestnanosti a aktivácia nezamestnaných – práce pre nezamestnaných zabezpečenie pracovných pomôcok a náradia, školenia, poistenie, spolupráca s ÚPSVaR, podpora zamestnávania obyvateľov	Počet zapojených nezamestnaných	0	7	5 000,00€						
2.2	Podpora aktivít a projektov v oblasti školstva a vzdelávania vrátane zlepšenia materiálno technických podmienok škôl a školských zariadení										
2.2.1	Rekonštrukcia Materskej školy, rozšírenie kapacity	Rozsah rekonštrukcie (%)	50%	100%	300 000,00€						
2.2.2.	Rekonštrukcia Základnej školy, rozšírenie kapacity	Rozsah rekonštrukcie (%)	50%	100%	600 000,00€						
2.2.3	Podpora vzdelávacích programov MŠ a ZŠ, krúžková činnosť, vydávanie publikácií, interaktívne programy, výmenné pobyty, technologické vybavenie, cezhraničná spolupráca	Zlepšenie úrovne (%)	50%	100%	5 000,00€						
2.3	Podpora kultúrnych, športových a spoločenských podujatí										
2.3.1	Organizovanie pravidelných podujatí, Zabíjačka, Ples športovcov, pochovávanie basy, stavenie mája, Jánska vatra, letné kino, festival Jasenické nôtanie, Katarínska zábava, Adventná nedeľa	Zlepšenie úrovne (%)	70%	100%	10 000,00€						



PROGRAM HOSPODÁRSKEHO A SOCIÁLNEHO ROZVOJA OBCE JASENICA NA ROKY 2015-2025

	Futbalový memoriál Rastislava Šibíka, hasičská súťaž, diaľkový pochod Jasenica – Huslenky, novoročný turistický výstup										
2.3.2	Spolupráca so spolkami a jednotlivcami - TJ hradišťan jasenica, spevácka skupina Dúbrava, DHZ Jasenica, Spevokol Michala Archanjela, turistický klub Jasenica	Zapojenie spolkov do diania v obci (%)	30%	100%	10 000,00€						
2.3.3	Zachovanie a rozvoj ľudových tradícií (folklór, hudba, pôvodný odev) a ich maximálne využitie v cestovnom ruchu	Využitelnosť tradícií (%)	20%	100%	5 000,00€						
2.4	Skvalitnenie verejných služieb poskytovaných občanom										
2.4.1	Projekt elektronizácie služieb verejnej správy	Podiel zvýšenia e-verejnej správy	10%	100%	5 000,00€						
2.4.2	Aktualizácia/tvorba rozvojových dokumentov obce	Počet	0	1	5 000,00€						
2.4.3	Využívanie medzinárodnej spolupráce pre rozvojové aktivity a propagáciu obce, budovanie partnerstiev- Družobné obce súčasne a budúce partnerstvá mimo SR	Partneri (počet)	0	2	5 000,00€						
2.4.4	Nákup techniky, traktora so štiepkovačom, vlečkou, radlicou, posýpačom, traktorbager, príp. malé nákladné vozidlo.	Rozsah využitia (%)	20%	100%	50 000,00€						
3.1	Dobudovanie kanalizácie, verejného vodovodu a ČOV										
3.1.1	Dobudovanie miestnej kanalizácie - Lúky, Hony, Pole, Záplotie, Uriečie, Krajčiny, Zamočiarie, Pod drahami, Papiernica	Rozsah (%)	80%	100 %	1 000 000,00€						
3.1.2	Dobudovanie verejného vodovodu - Lúky, Hony, Pole, Záplotie, Uriečie, Krajčiny, Zamočiarie, Pod drahami, Papiernica	Rozsah (%)	80%	100 %	1 000 000,00€						
3.2	Plynofikácia obce a obnoviteľné zdroje										
3.2.1	Dobudovanie plynových prípojk do nových častí - Lúky, Hony, Pole, Záplotie, Uriečie, Krajčiny, Zamočiarie, Pod drahami, Papiernica	Rozsah (%)	70%	100%	600 000,00€						



PROGRAM HOSPODÁRSKEHO A SOCIÁLNEHO ROZVOJA OBCE JASENICA NA ROKY 2015-2025

3.2.2	Využívanie obnoviteľných zdrojov energie - Solárne panely, fotovoltaika, biomasa, alternatívne zdroje energie – využitie v obecných budovách ale i podpora a osвета medzi obyvateľmi - fototermika, fotovoltaika škola, obecný úrad, kultúrny dom, bytovky, šatne ihrisko, požiarne zbrojnice	Úspora (%)	0%	30-50%	150 000,00€						
3.3	Úsporne, esteticky osvetlená a ozvučená obec s dôrazom na bezpečie										
3.3.1	Rekonštrukcia a dobudovanie verejného osvetlenia - Nové - Lúky, Hony, Pole, Záplotie, Uriečie, Krajčiny, Zamočiarie, Pod drahami, Papiernica	Podiel rekonštrukcie (%)	70%	100%	150 000,00€						
3.3.2	Rekonštrukcia a modernizácia verejného rozhlasu a ústredne, rozšírenie verejného rozhlasu do nových ulíc a lokalít, bezdrôtový - Lúky, Hony, Pole, Záplotie, Uriečie, Krajčiny, Zamočiarie, Pod drahami, Papiernica	Podiel rekonštrukcie (%)	70%	100%	100 000,00€						
3.3.3	Kamerové systémy v obci - obecný úrad, kostol, požiarne zbrojnica, areál školy, všesportový areál, cesta III triedy	Kamerový systém v centre (%)	0%	100%	50 000,00€						
3.4	Obec s účinným ekonomicky udržateľným a ekologickým systémom odpadového hospodárstva										
3.4.1	Nakladanie s komunálnym a drobným stavebným odpadom, mobilne zbery, triedenie odpadu. zabezpečenie zberného kontajneru, odstránenie nelegálnych a čiernych skládok, revitalizácia územia	Zlepšenie triedenia odpadu (%)	30%	90%	20 000,00€						
3.4.2	Zberný dvor- výstavba stojísk pre kontajnery na separovaný odpad, odpadkové koše, zberný dvor pri farme, traktor	Počet zberných dvorov	0	1	150 000,00€						
3.4.3	Projekty osvetly a propagácie separovaného zberu	Zvýšenie informovanosti %	10%	70%	5 000,00€						



PROGRAM HOSPODÁRSKEHO A SOCIÁLNEHO ROZVOJA OBCE JASENICA NA ROKY 2015-2025

3.4.4	Spracovanie biologického odpadu a zriadenie kompostoviska + technické vybavenie, Vytvorenie podmienok pre realizáciu vykurovania obnoviteľnými zdrojmi.	Podiel spracovania odpadu na kompostovisku	10%	100%	70 000,00€						
3.5	Ochrana obyvateľov pred povodňami										
3.5.1	Projekt protipovodňových opatrení a regulácie toku - Odvodňovacie žľaby pri vyústení lesných ciest, regulácia toku Bukovinka	Protipovodňové opatrenia (%)	10%	100%	150 000,00€						
3.5.2	Projekt budovania odvodňovacích jarkov - Pod Drahami, pri ceste k cintorínu	Odvodňovacie jarky (%)	10%	100%	20 000,00€						
3.6	Podpora aktivít v oblasti prírodného dedičstva										
3.6.1	Vybudovanie náučného chodníka Trasa 1 – Jasenický okruh – kostol – Udičský vrch – Uhry – vodojem – kostol Trasa 2-Stupné – Považská Bystrica – Podvažie, Trasa 3 – Jasenica - Beňov	Rozsah výstavby (%)	0%	100%	20 000,00€						
3.6.2	Vytvorenie cyklistickej trasy - Jasenica - Stupné – Podvažie Jasenica – kostol – Udičský vrch – Uhry – hrad PB	Rozsah výstavby (%)	0%	100%	300 000,00€						
3.6.3	Propagácia okolitých zaujímavostí	Rozsah výstavby (%)	20%	100%	5 000,00€						



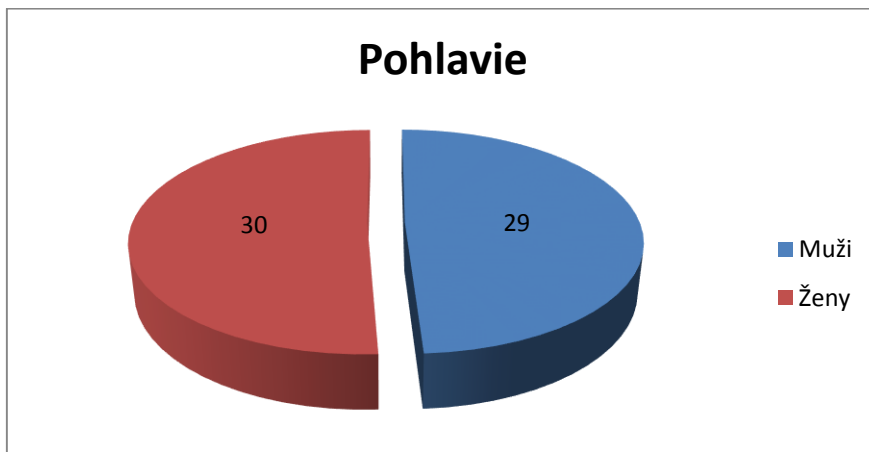
Príloha č.2: Dotazníkový prieskum

Počet vyhodnotených dotazníkov: 59

1. Pohlavie

muži	29
ženy	30

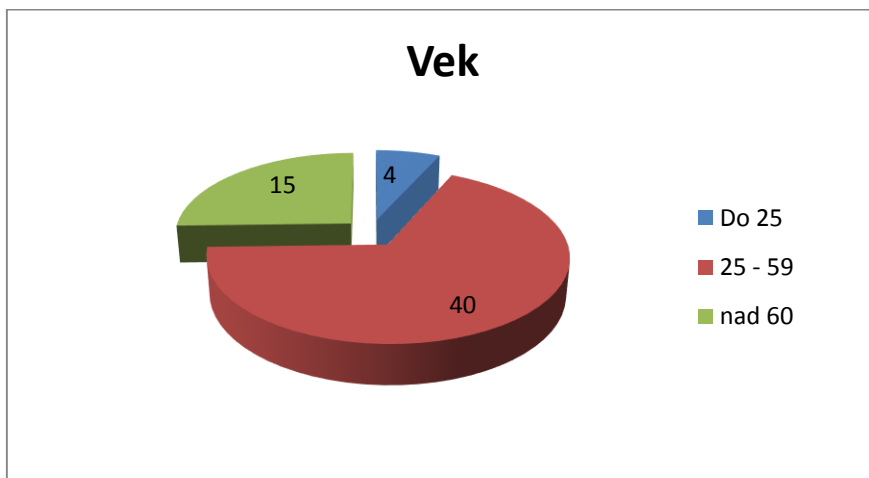
Príloha 2 A : Graf pohlavia opýtaných



2. Vek

do 25	4	6,78%
25-59	40	67,80%
nad 60	15	25,42%

Príloha 2 B : Graf veku opýtaných



**3. Čo považujete za hlavný dôvod pri výbere Vášho bývania?**

rodisko	41	69,49%
čisté prírodné prostredie	7	11,86%
upravené okolie a tichá lokalita	6	1,69%
dobré susedské vzťahy	4	10,17%
zvyk	1	6,78%

Príloha 2 C : Dôvod pri výbere bývania

**4. Čo považujete za najväčšiu výhodu vo Vašej obci?**

vlastníctvo domu	11	18,64%
bližší vzťah k prírode	6	10,17%
poloha obce	6	10,17%
možnosť vlastného pestovania a chovu	6	10,17%
výhodná poloha v blízkosti mesta	4	6,78%
pokojnejší spôsob života v obci ako v meste	18	30,51%
bližší vzájomný vzťah obce a občanov	8	13,56%

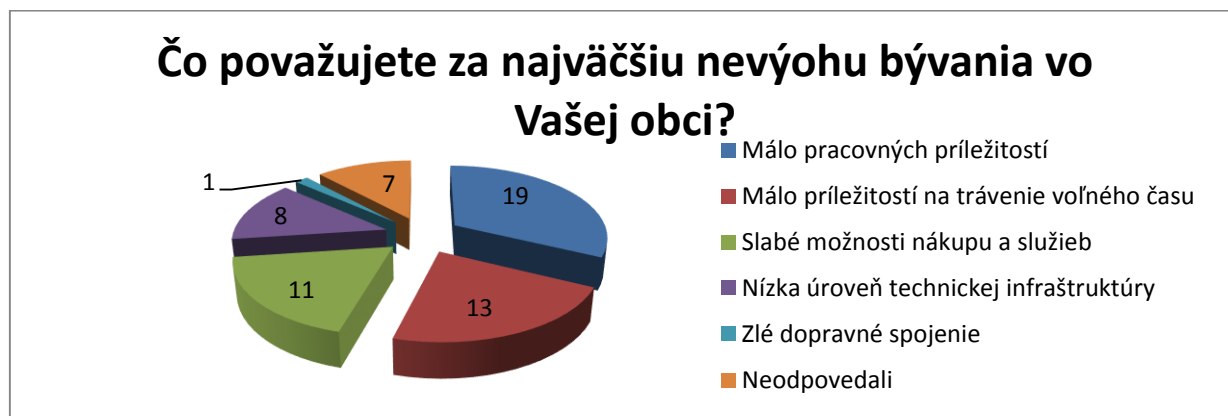
Príloha 2 D : Výhody obce



**5. Čo považujete za najväčšiu nevýhodu bývania vo Vašej obci?**

málo pracovných príležitostí	19	32,20%
málo príležitostí na trávenie voľného času	13	22,03%
slabé možnosti nákupu a služieb	11	18,64%
nízka úroveň technickej infraštruktúry	8	13,56%
zlé dopravné spojenie	1	1,69%
neodpovedal	7	11,86%

Príloha 2 E : Nevýhody obce

**6. Ako ste spokojný s poskytovaním služieb vo Vašej obci?**

Príloha 2 F : Tabuľka spokojnosti s poskytovaním služieb

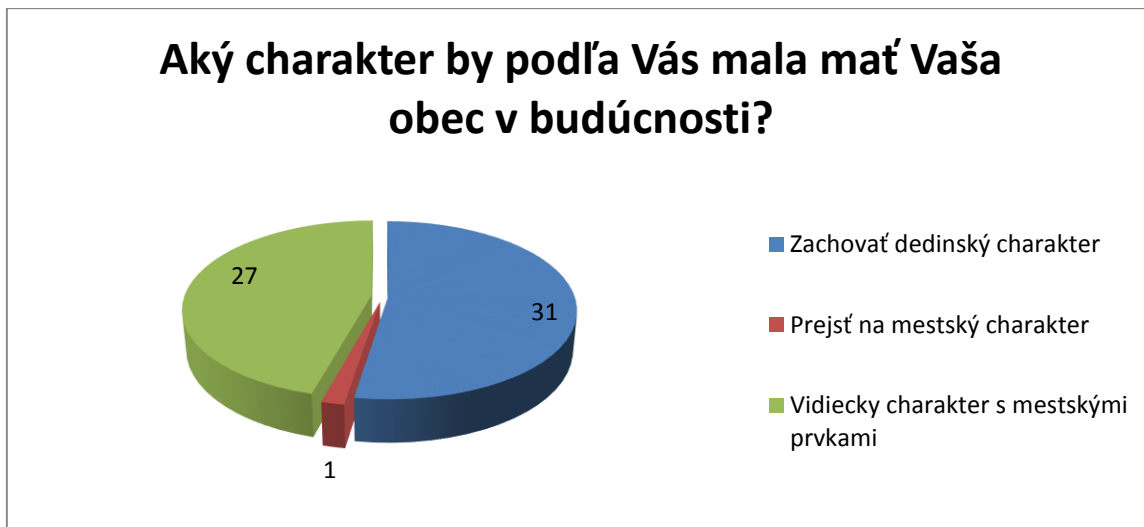
Ako ste spokojný s poskytovaním služieb vo Vašej obci?

	Priemerná známka
Pokrytie signálom mobilných sietí	1,65
Dostupnosť internetu	1,73
Vybavenosť obce elektrinou	1,77
Požiarňa ochrana	1,84
Vybavovanie úradných záležitostí	1,93
Časovo priestorová dostupnosť	1,96
Informovanosť občanov	2,31
Vybavenosť obce verejným osvetlením	2,40
Správa a údržba verejného osvetlenia	2,41
Bezpečnosť a ochrana osobného majetku	2,47
Možnosť športového vyžitia	2,52
Ponuka služieb a obchodov	2,64
Stav miestnych komunikácií	2,65
Vzdelávanie	2,67
Služby spojené s komunálnym odpadom	2,67
Stav verejnej zelene	2,72
Údržba miestnych komunikácií	2,80
Sociálna starostlivosť	3,54
Zdravotnícka starostlivosť	3,93

**7. Aký charakter by podľa Vás mala mať Vaša obec v budúcnosti?**

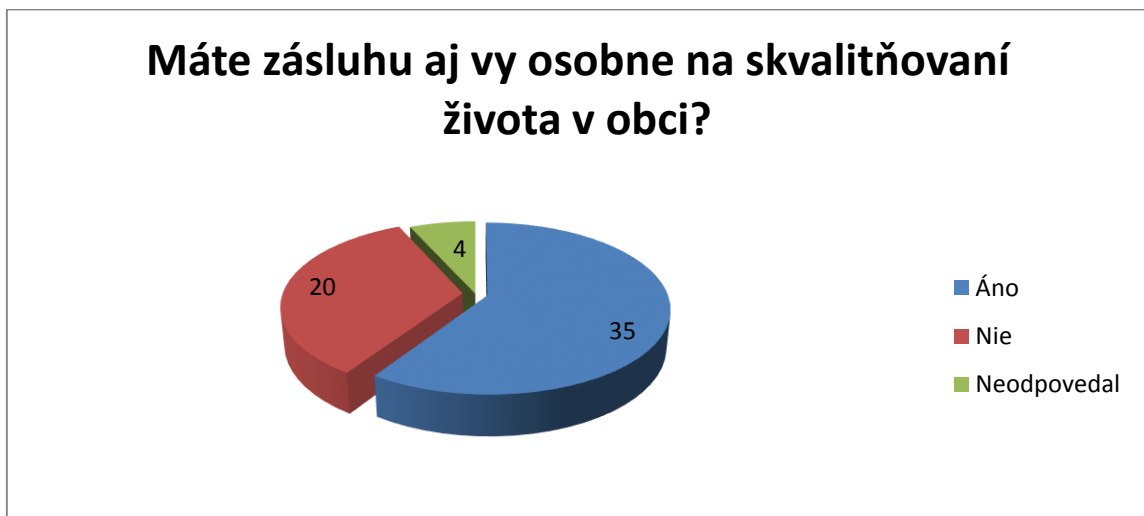
zachovať dedinský charakter	31	52,54%
prejsť na mestský charakter	1	1,69%
vidiecky charakter s mestskými prvkami	27	45,76%

Príloha 2 G : Charakter obce v budúcnosti

**8. Máte zásluhu aj vy osobne na skvalitňovaní života v obci?**

áno	35	59,32%
nie	20	33,90%
neodpovedal	4	6,78%

Príloha 2 H : Zásluhy na rozvoji obce



**9. Podľa Vášho názoru, aké sú najväčšie problémy vo Vašej obci?**

absencia zariadení pre starších občanov	27	45,76%
slabá vybavenosť verejných priestranstiev	25	42,37%
krčmy a rušenie nočného pokoja	20	33,90%
málo kultúrnych zariadení a spoločenských podujatí	15	25,42%
absencia odpadkových košov	15	25,42%
málo priestoru na aktívny oddych	14	23,73%
slabé nákupné možnosti	14	23,73%
nedostatočná infraštruktúra	14	23,73%
Nedostatočné športové vyžitie	7	11,86%
nízka úroveň informovanosti občanov	6	10,17%
málo parkovacích miest	4	6,78%
nedostatok stavebných pozemkov	4	6,78%
nedostatok bytových jednotiek	1	1,69%

Príloha 2 I : Najväčšie problémy v obci

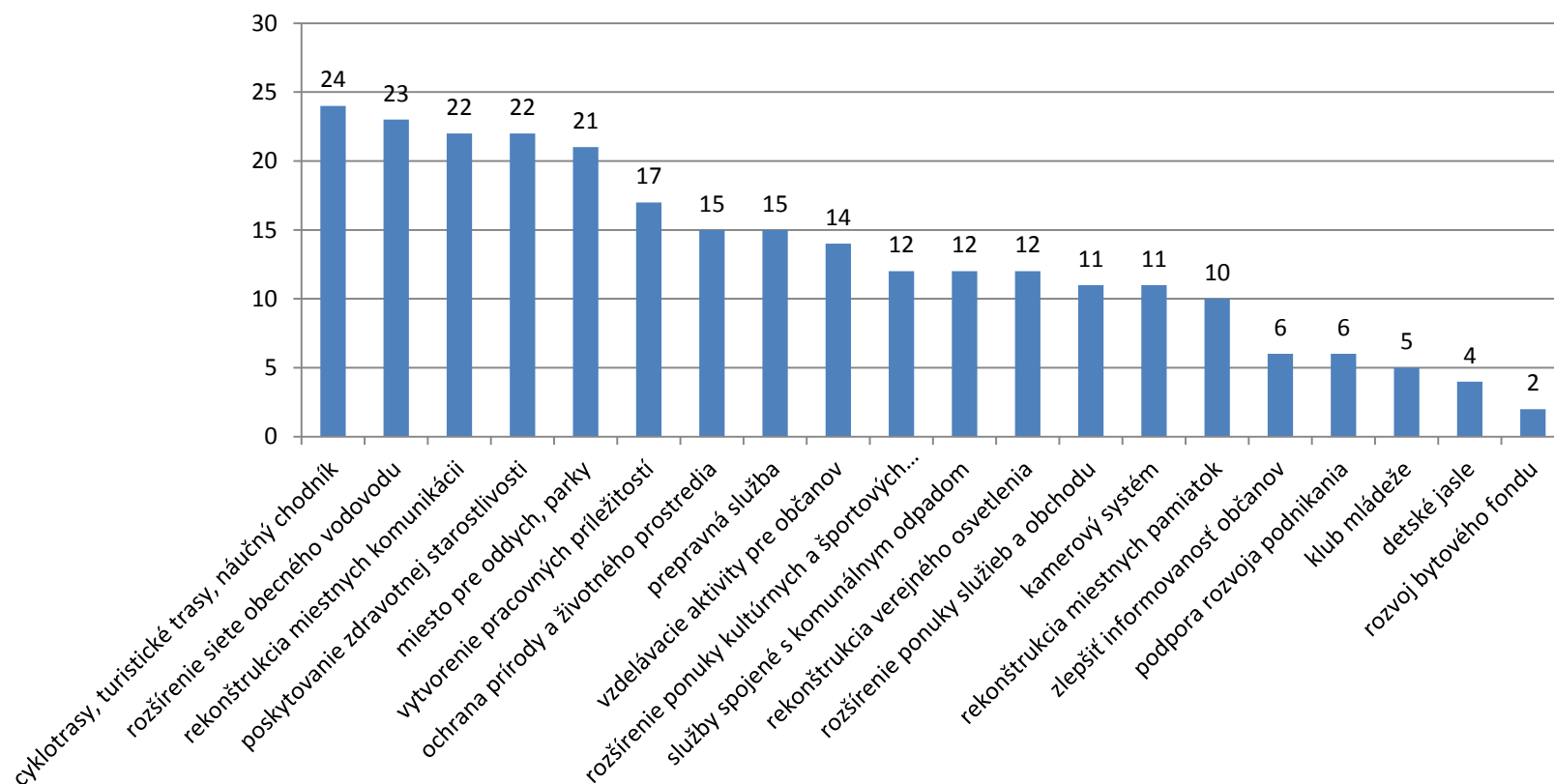


**10. O poskytovanie akých služieb resp. realizáciu aktivít by ste mali v budúcnosti záujem?**

služby sociálnej starostlivosti	25	42,37%
cyklotrasy, turistické trasy, náučný chodník	24	40,68%
rozšírenie siete obecného vodovodu	23	38,98%
rekonštrukcia miestnych komunikácií	22	37,29%
poskytovanie zdravotnej starostlivosti	22	37,29%
miesto pre oddych, parky	21	35,59%
vytvorenie pracovných príležitostí	17	28,81%
ochrana prírody a životného prostredia	15	25,42%
prepravná služba	15	25,42%
vzdelávacie aktivity pre občanov	14	23,73%
rozšírenie ponuky kultúrnych a športových podujatí	12	20,34%
služby spojené s komunálnym odpadom	12	20,34%
rekonštrukcia verejného osvetlenia	12	20,34%
rozšírenie ponuky služieb a obchodu	11	18,64%
kamerový systém	11	18,64%
rekonštrukcia miestnych pamiatok	10	16,95%
zlepšiť informovanosť občanov	6	10,17%
podpora rozvoja podnikania	6	10,17%
klub mládeže	5	8,47%
detské jasle	4	6,78%
rozvoj bytového fondu	2	3,39%



O poskytovanie akých služieb resp. realizáciu aktivít by ste mali v budúcnosti záujem?



**11. Ako hodnotíte rozvoj Vašej obce za posledných 7 rokov?**

pozitívne	15	25,42%
skôr pozitívne	26	44,07%
ani pozitívne ani negatívne	12	20,34%
skôr negatívne	2	3,39%
negatívne	0	0,00%
neviem posúdiť	3	5,08%
neodpovedal	1	1,69%

Príloha 2 K : Hodnotenie rozvoja obce

