


Program hospodárskeho a sociálneho rozvoja
obce Malé Lednice na roky 2015-2025



Malé Lednice



OBSAH

ÚVOD.....	5
Analýza realizovaných opatrení.....	8
Štruktúra dokumentu	12
1. Analytická časť.....	14
AI. Analýza vnútorného prostredia.....	15
1. Základná charakteristika obce.....	15
2. História obce a kultúrne pamiatky	16
3. Poloha, prírodné podmienky a životné prostredie	19
3.1 Vymedzenie územia	19
3.2 Geomorfologické a geologické pomery	20
3.3 Hydrologické pomery	20
3.4 Klimatické pomery	20
3.5 Rastlinstvo a živočíšstvo.....	20
3.6 Chránené územia	21
4. Technická infraštruktúra	24
4.1 Odkanalizovanie a čistenie odpadových vôd	24
4.2 Zásobovanie pitnou vodou.....	25
4.3 Zásobovanie elektrickou energiou	25
4.4 Zásobovanie plynom a teplom.....	25
4.5 Obecný rozhlas a verejné osvetlenie	26
4.6 Telekomunikačné zariadenia	26
4.7 Odpadové hospodárstvo.....	26
5. Doprava	27
5.1 Cestná	27
5.2 Miestna	27
5.3 Hromadná	27
5.4 Statická.....	28
5.5 Železničná.....	28
5.6 Vodná a Letecká	28
6. Demografia.....	29
6.1 Vývoj počtu obyvateľov.....	29
6.2 Prírodný prírastok/úbytok obyvateľstva	29
6.3 Veková štruktúra.....	30



6.4 Národnostná štruktúra.....	32
6.5 Vzdelanostná štruktúra.....	32
7. Ekonomická štruktúra	34
7.1 Miera nezamestnanosti	34
7.2 Evidovaní uchádzači o zamestnanie.....	35
7.3 Evidencia podnikateľských subjektov	35
8. Sociálna infraštruktúra	36
8.1 Domový a bytový fond	36
8.2 Školstvo	36
8.3 Zdravotníctvo	36
8.4 Sociálna starostlivosť	36
8.5 Spoločenský, kultúrny a športový život.....	36
9. Vplyv miestnej samosprávy na ekonomiku obce	40
9.1 Finančné a rozpočtové hospodárenie obce	40
AII. Analýza vonkajšieho prostredia.....	42
1. STEEP Analýza.....	42
AIII. Zhodnotenie súčasného stavu územia	43
1. SWOT analýza.....	43
2. Kontrolný zoznam pre hodnotenie možných rizík.....	46
Strategická časť	47
1. Vízia obce	47
2. Strategické ciele	49
3. Programová časť.....	52
3.1 Súbor ukazovateľov výsledkov a dosahov vrátane východiskových a cieľových hodnôt.....	55
4. Realizačná časť	61
4.1 Popis úloh jednotlivých partnerov pre realizáciu PHSR	61
4.2 Organizačné a inštitucionálne zabezpečenie realizácie PHSR.....	61
4.3 Komunikačná stratégia.....	62
4.4 Monitorovanie a hodnotenie	63
5 Finančná časť.....	65
5.1 Indikatívny finančný plán na celú realizáciu PHSR	65
5.2 Model viaczdrojového financovania jednotlivých opatrení.....	66
Záver.....	67
Prílohy	68



Zoznam formulárov

Formulár č. Ú1	Zámer spracovania PHSR
Formulár č. Ú2	Harmonogram spracovania PHSR
Formulár č. Ú3	Metódy zapojenia verejnosti do prípravy PHSR
Formulár č. Ú4	Zoznam členov pracovných skupín
Formulár č. Ú5	Dohoda o partnerstve
Formulár č. Ú6	Ex-Post hodnotenie predchádzajúceho PHSR
Formulár č. Ú7	Titulná strana dokumentu PHSR
Formulár č. Ú8	Štruktúra dokumentu
Formulár č. A 2	Evidencia mimovládnych organizácií
Formulár č. A 3	STEEP Analýza
Formulár č. A 4	SWOT analýza
Formulár č. A 5	Kontrolný zoznam pre hodnotenie možných rizík
Formulár č. S 1	Hierarchia strategických cieľov
Formulár č. P 1	Prehľad opatrení, projektov a aktivít podľa oblastí
Formulár č. P 2	Ukazovatele výstupu, výsledku a dosahu
Formulár č. R 1	Realizácia činností PHSR
Formulár č. R 2	Plán hodnotenia a monitorovania realizácie PHSR
Formulár č. R 3	Monitorovacia správa – príloha č. 1 PHSR
Formulár č. F 1	Indikatívny rozpočet – sumarizácia
Formulár č. Z 1	Záver
Formulár č. R 3	Monitorovacia správa – príloha č. 1 PHSR

Zoznam obrázkov

Obrázok č. 1	Kaplnka Sedembolestnej Panny Márie
Obrázok č. 2	Horáreň Vlčia jama



Zoznam tabuliek

Tabuľka č. 1	Zoznam analyzovaných dokumentov
Tabuľka č. 2	Zoznam použitých kvantitatívnych a kvalitatívnych dát
Tabuľka č. 3	Základná charakteristika obce
Tabuľka č. 4	Kultúrne pamiatky
Tabuľka č. 5	Významné osobnosti obce
Tabuľka č. 6	Stav technickej infraštruktúry
Tabuľka č. 7	Vývoj počtu obyvateľov
Tabuľka č. 8	Celkový prírastok obyvateľstva
Tabuľka č. 9	Veková kategória obyvateľstva
Tabuľka č. 10	Vzdelanostná štruktúra
Tabuľka č. 11	Miera nezamestnanosti
Tabuľka č. 12	Evidovaní uchádzači o zamestnanie
Tabuľka č. 13	Bežné príjmy a výdavky
Tabuľka č. 14	Programový rozpočet obce

Zoznam skratiek

TSK	Trenčiansky samosprávny kraj
ČOV	Čistička odpadových vôd
EHS	Európske hospodárskeho spoločenstvo
ERDF	Európsky fond regionálneho rozvoja
EÚ	Európska únia
MŠ	Materská škola
NACE	Klasifikácia ekonomických činností
NN	Nízke napätie
NUTS	Nomenklatúrna územná štatistická jednotka
OcÚ	Obecný úrad
OZ	Obecné zastupiteľstvo
PHSR	Program hospodárskeho a sociálneho rozvoja
PO	Prioritná oblasť
SR	Slovenská republika
ŠÚ SR	Štatistický úrad Slovenskej republiky
UoZ	Uchádzač o zamestnanie
ÚSES	Územný systém ekologickej stability
VÚC	Vyšší územný celok
ZŠ	Základná škola

Zoznam príloh

Príloha č. 1 Monitorovacia správa – akčný plán

Príloha č. 2 Karty k Mimovládny organizáciám a podnikateľským subjektom v obci Malé Lednice



ÚVOD

Program hospodárskeho a sociálneho rozvoja obce je strategický strednodobý dokument, ktorý sa vypracováva na obdobie 10 rokov s dlhodobým výhľadom na 10-14 rokov. Je základným a kľúčovým dokumentom slúžiacim pre riadenie samosprávy vychádzajúci z poznania situácie a konkrétnych potrieb občanov, podnikateľov, záujmových skupín a ďalších subjektov v území. Formuluje svoju predstavu o budúcnosti spolu s činnosťami a projektmi na jej zabezpečenie.

Obsah:

- Obsah dokumentu (podľa jednotlivých kapitol)
- Stručný popis kontextu vzniku a chronológie prípravy PHSR
- Stručné zhrnutie východiskových koncepčných dokumentov týkajúcich sa vymedzeného územia
- Stručný popis inštitucionálneho a časového zabezpečenia spracovania PHSR (podrobnejšie zoznamy napr. partnerov, počet a obsadenie odborných poradných skupín a pod. sú uvedené v prílohách)

Formulár č. Ú1- Zámer spracovania PHSR

Zámer spracovania PHSR	
Názov dokumentu:	Program hospodárskeho a sociálneho rozvoja obce Malé Lednice na roky 2015-2025
Forma spracovania:	s pomocou externých odborníkov („na kľúč“)
Riadenie procesu spracovania:	Riadiaci tím: Ján Hamar, starosta, Janka Galková, zástupkyňa, Ing. Barbora Staňová Hospodárska pracovná skupina: Lenka Jurkechová, Janka Galková, Ing. Anna Hošťáková Sociálna pracovná skupina: Emília Vančová, Ing. Miroslava Lőrincová, Milan Lednický Environmentálna pracovná skupina: Jozef Domanický, Ľubomír Vančo, Ing. Zuzana Sádecká
Obdobie spracovania:	06.-11.2015
Financovanie spracovania:	500,00€



Formulár č. Ú2 – Harmonogram spracovania PHSR

Harmonogram spracovania PHSR												
Termín	I	II	III	IV	V	VI	VII	VIII	IX	X	XI	XII
Úvod												
Analytická časť												
Strategická časť												
Programová časť												
Realizačná časť												
Finančná časť												
Záver												

Formulár č. Ú3 – Metódy zapojenia verejnosti do prípravy PHSR

Metóda	Informovanie verejnosti	Získavanie názorov verejnosti	Zohľadnenie názorov verejnosti
Verejné informačné tabule	✓		
Letáky rozdávané na verejných podujatiach	✓		
Plagáty	✓		
Internetové stránky- vrátane verejných pripomienok, sociálne siete	✓	✓	✓
Vystúpenia v obecnom rozhlase	✓		
Stretnutia s kľúčovými ľuďmi skupinami	✓	✓	✓
Dotazník pre širokú verejnosť	✓	✓	✓
Pracovné skupiny	✓	✓	✓

Formulár č. Ú4 – Zoznam členov pracovných skupín

Zoznam členov pracovných skupín		
Hospodárska pracovná skupina		
Meno	Funkcia v strategickom plánovaní	Funkcia v pracovnom zaradení
Ing. Barbora Staňová	Garant	Projektový manažér
Starosta obce	Koordinátor	Starosta obce
Lenka Jurkechová	Interný odborník	Ekonomka obce



Janka Galková	Interný odborník	Zástupkyňa starostu obce
Ing. Anna Hošťáková	Interný odborník	Hlavná kontrolórka obce
Sociálna pracovná skupina		
Ing. Barbora Staňová	Garant	Projektový manažér
Ján Hamar	Koordinátor	Starosta obce
Emília Vančová	Interný odborník	Zamestnaná na úrade práce
Ing. Miroslava Lőrincová	Interný odborník	Na materskej dovolenke
Milan Lednický	Interný odborník	Podnikateľ
Environmentálna pracovná skupina		
Ing. Barbora Staňová	Garant	Projektový manažér
Ján Hamar	Koordinátor	Starosta obce
Jozef Domanický	Interný odborník	Poslanec
Ľubomír Vančo	Interný odborník	Požiarik
Ing. Zuzana Sádecká	Interný odborník	Ekonomka

Formulár č. Ú5 – Dohoda o partnerstve

Názov dokumentu	Dohoda o partnerstve pri príprave a realizácii PHSR Obce Malé Lednice
Obdobie platnosti	2015-2025
Predmet dohody	Ide o spoluprácu pri spoločných projektoch, finančnú organizačnú, ako i dobrovoľné aktivity v prospech obce
Účastníci dohody	OZ Kiapeška, TJ Iskra Malé Lednice, Združenie mariánskej mládeže, Klub horských cyklistov Lednické Kone, DHZ Malé Lednice, SHR Janka Balušíková, SHR Dušan Jurkech, SHR Anton Lednický, Ladislav Holko, SHR Ján Lednický, Rozličný tovar Eva Jurkechová, Pohostinstvo Večierka Jana Jurkechová, Umelecké spracovanie dreva Emília Kardošová, Stolárska dielňa Rudolf Lednický, Sklenárstvo Tibor Lednický, Kovoobrábanie Miroslav Smatana, Stolárska dielňa Stanislav Záhorňacký, družobné a partnerské obce
Riadenie procesu	Riadiaci tím určil možných členov pracovných skupín, ako i partnerov v pripravovaných projektoch spolupráce, oslovená bola i široká verejnosť pre konkrétne návrhy projektových zámerov, pracovné skupiny a riadiaci tím bude následne monitorovať plnenie zámerov určených v PHSR.
Financovanie	Projekty uvedené v programovej a finančnej časti



Analýza realizovaných opatření

Primárnym cieľom štrukturálnej a regionálnej politiky Európskeho spoločenstva je znižovanie regionálnych rozdielov. Táto politika je založená na finančnej solidarite medzi jednotlivými regiónmi. Pomoc jednotlivým regiónom je realizovaná prostredníctvom štrukturálnych fondov a kohézneho fondu, ktoré predstavujú nástroje regionálnej politiky EÚ. V programovom období 2007-2013 finančnú podporu predstavovali:

- Európsky fond regionálneho rozvoja
- Európsky sociálny fond
- Kohézny fond

Cieľom analýzy realizovaných opatření je vyhodnotenie predchádzajúceho programového obdobia 2007-2013. V uvedenom programovom období boli zrealizované v obci Malé Lednice nasledovné projekty:



Formulár č. Ú6 – Ex-Post hodnotenie predchádzajúceho PHSR

v tis. EUR													
č.	Názov investície - projektu (obec, okres)	Rok začatia	Ukazovateľ	Cena podľa vykonávacieho projektu		Objem finančných prostriedkov v príslušnom roku spolu			Finančné prostriedky podľa zdrojov				
		Rok dokončenia	Merná jednotka	Celkom	Z toho stavebná časť	Rok	Objem fin. prostriedkov	Z toho verejné investície	Štátny rozpočet	Rozpočet samosprávneho kraja	Rozpočet obce		
0	1	4	5	6	7	8	9	10	11	12	13		
1	Rekonštrukcia Obecného úradu	2009		31.065,86	31.065,86	2009	10.483,81	10.483,81	9.500		983,81		
		2014				2011	1.200	1.200			1.200		
						2014	19.382,05	19.382,05	5.000		14.382,05		
2	Rekonštrukcia miestnych komunikácií	2009		23.891,52	23.891,52	2009	2.676,50	2.676,50			2.676,50		
		2014				2014	21.215,02	21.215,02			21.215,02		
3	Zhotovenie autobusových zastávok	2009		4.678,64	4.678,64	2009	4.678,64	4.678,64			4.678,64		
		2009											



4	Drevenica s detským ihriskom	2010		3.839,51	3.839,51	2010	3.839,51	3.839,51	3.500		339,51
		2010									
5	Plávajúce čerpadlo	2010		1.343,03		2010	1.343,03	1.343,03			1.343,03
		2010									
6	Rekonštrukcia verejného osvetlenia	2012		1.330	1.330	2012	1.330	1.330			1.330
		2012									
7	Rekonštrukcia kultúrneho domu	2012		28.073,64	28.073,64	2012	28.073,64	28.073,64			28.073,64
		2012									
8	Územný plán obce	2013		8.300		2013	3.100	3.100			3.100
						2014	5.200	5.200	3.900		1.300
		2014									



Všetky realizované projekty boli snahou o riešenie problémov, ktoré zapríčiňovali znižovanie kvality života obyvateľov. Realizácia aktivít bola uskutočnená prostredníctvom vlastných zdrojov, zdrojov EÚ, štátneho rozpočtu, podpory podnikateľských subjektov a sponzorov.

Formulár č. Ú7 – Titulná strana dokumentu PHSR

Názov:	Program hospodárskeho a sociálneho rozvoja na roky 2015-2025
Územné vymedzenie:	Malé Lednice
Územný plán obce schválený:	Áno
PHSR schválené:	
Dátum platnosti:	
Verzia:	
Publikovaný verejne:	



Štruktúra dokumentu

Formulár č. Ú8 – Štruktúra dokumentu

Osnova PHSR	
Úvod	
	<ul style="list-style-type: none">• Obsah dokumentu (podľa jednotlivých kapitol)• Stručný popis kontextu vzniku a chronológie prípravy PHSR• Stručné zhrnutie východiskových koncepčných dokumentov týkajúcich sa vymedzeného územia
Časť 1: Analytická časť	
	<ul style="list-style-type: none">• Komplexná analýza vnútorného prostredia na základe overeného súboru kvantitatívnych a kvalitatívnych dát (ďalej len „dátová základňa“) podľa jednotlivých oblastí vrátane finančnej a hospodárskej situácie• Analýza silných a slabých stránok územia• Identifikácia hlavných vonkajších faktorov rozvoja územia (výber hlavných faktorov)• Analýza vplyvu vonkajšieho prostredia na vývoj situácie v území (zoznam)• Ex-post hodnotenie (realizácia existujúceho PHSR vrátane vyhodnotenia rozpracovaných investičných a neinvestičných projektov k 31.12 príslušného roku)• Swot analýza (súhrnná tabuľka, syntéza výsledkov)• Analýza možných rizík a hrozieb, identifikácia kritických oblastí rozvoja
Časť 2: Strategická časť	
	<ul style="list-style-type: none">• Vízia územia• Formulácia a návrh stratégie• Výber a popis strategických cieľov v jednotlivých politikách – oblastiach rozvoja (hospodárska, sociálna, environmentálna)
Časť 3: Programová časť	
	<ul style="list-style-type: none">• Konkrétne opatrenia a projekty vrátane ich priradenia k jednotlivým cieľom a prioritám• Súbor ukazovateľov výsledkov a dopadov vrátane východiskových a cieľových hodnôt
Časť 4: Realizačná časť	
	<ul style="list-style-type: none">• Popis jednotlivých partnerov pri realizácii PHSR• Popis inštitucionálneho a organizačného zabezpečenia realizácie PHSR, spôsob komunikácie, kooperácie a koordinácie



	<ul style="list-style-type: none">• Stručný popis komunikačnej stratégie PHSR k jednotlivým skupinám• Systém monitorovania a hodnotenia• Akčný plán na daný, rozpočtový rok s výhľadom na dva roky (x+2) – vecný a časový harmonogram realizácie jednotlivých opatrení a projektov
Časť 5: Finančná časť	
	<ul style="list-style-type: none">• Indikatívny finančný plán na celú realizáciu PHSR• Model viaczdrojového financovania jednotlivých opatrení, aktivít, za účasti sociálno-ekonomických partnerov, v územiach prepojených na programový rozpočet• Hodnotiaca tabuľka pre výber projektov
Záver	
	<ul style="list-style-type: none">• Informácia o schválení a zverejnení PHSR
Prílohy	
	<ul style="list-style-type: none">• Príloha č. 1 – Monitorovacia správa-Akčný plán• Príloha č. 2 Jednotlivé karty PO a MO

Tabuľka č. 1 Zoznam analyzovaných dokumentov

Zoznam analyzovaných dokumentov			
Názov dokumentu	Platnosť dokumentu	Úroveň dokumentu	Zdroj
Národná stratégia regionálneho rozvoja	2030	Národná	www.mindop.sk
Program hospodárskeho a sociálneho rozvoja VÚC Trenčín na roky 2014-2020	2013 - 2023	Regionálna	www.tsk.sk
Program hospodárskeho a sociálneho rozvoja obce		Miestna	www.malelednice.sk
Územnoplánovacia dokumentácia obce	Bez obmedzenia	Miestna	www.malelednice.sk
Program odpadového hospodárstva obce	2011-2015	Miestna	Okresný úrad, Odbor starostlivosti o ŽP
Záverečný účet obce	2006-2015	Miestna	Obecný úrad



1. Analytická časť

Obsah:

- Komplexná analýza vnútorného prostredia na základe overeného súboru kvantitatívnych a kvalitatívnych dát (ďalej len „dátová základňa“) podľa jednotlivých oblastí vrátane finančnej a hospodárskej situácie.
- Ex-post hodnotenie (realizácia existujúceho PHSR vrátane vyhodnotenia rozpracovaných investičných a neinvestičných projektov k 31.12. príslušného roku)
 - Analýza silných a slabých stránok územia
 - Identifikácia hlavných vonkajších faktorov rozvoja územia (výber hlavných faktorov)
 - Analýza vplyvu vonkajšieho prostredia na vývoj situácie v území (zoznam)
- Ex-post hodnotenie (realizácia existujúceho PHSR vrátane vyhodnotenia rozpracovaných investičných a neinvestičných projektov realizovaných na národnej, prípadne regionálnej úrovni k 31.12. príslušného roku)
 - Analýzu príležitostí a ohrození pre rast a rozvoj územia (posúdenie hlavných faktorov z hľadiska príležitostí a ohrození)
 - Analýza väzieb územia

Tabuľka č. 2 Zoznam použitých kvantitatívnych a kvalitatívnych dát

Zoznam použitých kvantitatívnych a kvalitatívnych dát		
Oblasť dát/téma	Zdroj dát	Webová stránka
História obce	OÚ Malé Lednice	www.malelednice.com
Poloha a prírodné podmienky	OÚ Malé Lednice	www.malelednice.com
Kultúra	OÚ Malé Lednice	www.malelednice.com
Demografia	Štatistický úrad	www.statistics.sk
Bývanie	Štatistický úrad	www.statistics.sk
Školstvo a vzdelávanie	Štatistický úrad	www.statistics.sk
Zdravotníctvo	OÚ Malé Lednice	www.malelednice.com
Sociálna starostlivosť	OÚ Malé Lednice	www.malelednice.com
Technická infraštruktúra	Štatistický úrad	www.statistics.sk
Ekonomická situácia	Štatistický úrad	www.statistics.sk



AI. Analýza vnútorného prostredia

1. Základná charakteristika obce

Tabuľka č. 3 Základná charakteristika obce

Číslo základnej územnej jednotky:	SK0226557579
Názov okresu:	Považská Bystrica
Názov kraja:	Trenčiansky kraj
Štatút obce:	Obec
PSČ	018 16
Prvá písomná zmienka o obci (rok):	1339
Nadmorská výška stredu mesta:	425
Celková výmera územia mesta (m ²):	1 511 ha
Počet obyvateľov:	507
Hustota obyvateľstva (obyvateľ/km ²)	33,8



2. História obce a kultúrne pamiatky

Názov obce Malé Lednice bol pravdepodobne odvodený od ľadu, ktorého v zimnom období býva v miestnom potoku naozaj požehnané. Aj tento názov však prešiel v priebehu storočí viacerými zmenami. Spomedzi názvov boli najznámejšie tieto: Bester Lednic, Bystrické Lednice, Lednice, Lednic, ďalej Kislednic v období maďarizácie, Lednica. Súčasný názov je zaužívaný od roku 1927.

Prvá písomná zbierka o obci pochádza z roku 1339 už v nej boli pomenovaní prví obyvatelia Ledníc s označením Poznan a Čelko. Osídlené územie sa v nej spomína ako terra Lednicz. I keď v tejto dobe sa priezviska nepoužívali, toto označenie rodu ostalo dodnes. Dokonca sa neďaleko obce nachádza i obec Čelkova Lehota, ktorej názov je pravdepodobne odvodený od jej zakladateľa Čelka. Zaujímavosťou je, že s veľkou pravdepodobnosťou i cez chotár Malých Ledníc niekoľkokrát prešiel Juraj Jánošík so svojou družinou. Smutnejšia stránka je však tá, že podľa spisu uloženom v archíve v Bytči, ktorý je zo súdneho vyšetrovania zbojníka Juraja Jánošíka sa potvrdila povest', že práve členovia jeho družiny zabili v chotári Malých Ledníc kňaza Vertíka z Domaniže. Sám Jánošík však tento čin svojim prívržencom vyčítal. Avšak i toto možno považovať za dôkaz, že i oblasť Malých Ledníc patrila do oblasti, kde Jánošík bohatým bral a chudobným dával. Na jeho počesť sú v obci pomenované Jánošíkové skaly – tri veľké skaly a vraj v lokalite Suchá je ukrytý i jeho poklad. Prvé pečatidlo obce pochádza z roku 1783. Ako symbol obce je na ňom zobrazená ruža. Tento symbol prešiel v priebehu storočí dlhým vývojom a v súčasnosti je symbolom obce slnečnica.

V roku 1785 patrili Malé Lednice k obciam s najväčším podielom šľachticov v stolici. Pri počte obyvateľov okolo 400 bolo v obci 92 mužov – zemanov. Napríklad v Trenčíne ich v tom čase bolo o desať menej. V celej župe bol pritom podiel šľachticov 2,86% mužského obyvateľstva.

Smutné obdobie však nastalo i okolo roku 1848. Vieme, že tieto časy boli pre slovenský národ kruté. Obyvatelia boli chudobní a zaoberali sa najmä poľnohospodárstvom. V tejto dobe územie zasiahla i cholera, podľa matriky však prvá vlna cholery v roku 1849 Malé Lednice (na rozdiel od okolitých obcí) nezasiahla. Avšak rok 1866 spojený s druhou vlnou cholery si vyžiadal 27 životov.

Ďalšou pohromou bola pre obec 1. Svetová vojna. Na jej začiatku narukovalo do vojska 25 chlapov a ďalších 32 narukovalo v priebehu vojny. Bojovali na rôznych frontoch a mnohí z nich sa už nevrátili domov. Vojna zasiahla dedinu aj rekviráciami, keď dedinčania prišli o svoj dobytok a kaplnka o dva zvony. Tú dokončil majster z Moravy so svojimi pomocníkmi v roku 1907. Druhá svetová vojna sa Malých Ledníc priamo nedotkla, lepšie povedané boje tu neprebíhali, ale i tak viacero rodákov bolo do vojny povolaných. 1.1. 1945 bola ukončená aj elektrifikácia. Po vojne však v celom regióne nastala chudoba, nedostatok jedla a úpadok. Niektorí ľudia mali šťastie a pracovali v Považskej Bystrici, kde dochádzali najmä na bicykloch.

No nastali i lepšie časy a v 50tych rokoch sa v obci zaviedol vodovod, v akcii „ZZ“ vybudovali obchod požiarňu nádrž i šatne“. Obec stratila podobu „drevenej obce“ a začali sa budovať murované domy. Okrem toho bola odklonená hlavná cesta z obce v smere Považská Bystrica



– Rajec. Obdobie komunizmu sa nieslo okrem iného v duchu športu, kultúry a veselosti, čo bolo v určitej miere zapríčinené aj ukončením vojny a radosťou z nových začiatkov. V obci bolo založené Jednotné roľnícke družstvo, realizované boli úpravy na školskej budove, postavený bol obchod a pohostinstvo. V roku 1971 bola dokončená budova – Miestneho národného výboru – dnes Obecný úrad.

V roku 1994 v obci došlo k projektovej príprave a plynofikácie obce. Rok 1997 sa niesol v duchu bežeckých pretekov, ktoré boli aj finálovými pretekmi Slovenského pohára v behu do vrchu.

Po roku 2000 sa začalo s rekonštrukciou obecných komunikácií, vybudovala sa nová futbalová plocha, opravená bola budova Obecného úradu, modernizované bolo verejné osvetlenie.

Kultúrne pamiatky

V katastrálnom území obce sa nachádza viacero kultúrnych pamiatok. Významné kultúrne pamiatky obce znázorňuje nasledovná tabuľka:

Tabuľka č. 4 Kultúrne pamiatky

Kultúrna pamiatka	Popis
Kaplnka Sedembolestnej Panny Márie	Ide o neoklasicistickú stavbu z 2.polovice 19.storočia. Stojí v strede obce pod cintorínom.
Dom tradícií	Pamätná izba zriadená v drevenici oproti obecného úradu.

Zdroj: www.pamiatky.sk



Obrázok č. 1 Kaplnka Sedembolestnej Panny Márie

Významné osobnosti obce

Tabuľka č. 5 Významné osobnosti obce

Meno	Žil v období	Funkcia
Štefan Gažo	1711-1755	Slovenský jezuitský filozof a teológ.
Augustín Lednický	1925-1950	Protikomunistický bojovník, bol popravený v Bratislave

Zdroj: Vlastné spracovanie na základe údajov z OcÚ, 2015



3. Poloha, prírodné podmienky a životné prostredie

Obec Malé Lednice z administratívneho hľadiska patrí do územia Trenčianskeho samosprávneho kraja, do okresu Považská Bystrica. Z geografického hľadiska leží obec v sústave Strážovské vrchy, podcelku Súľovské skaly, Súľovskoprečínka kotlina, na sútoku riek Domanižanka a Bodianka

Leží na hranici Trenčianskeho a Žilinského kraja, hraničí s nasledovnými katastrálnymi územiami obcí:

Trenčiansky kraj - okres Považská Bystrica

- Kardošova Vieska
- Domaniža
- Prečín

Žilinský kraj - okres Žilina

- Veľká Čierna
- Rajec
- Rajecká Lesná
- Fačkov

Vzdialenosť okresného mesta -	Považskej Bystrice	17 km
Vzdialenosť do krajského mesta -	Trenčín	60 km
Vzdialenosť do hlavného mesta -	Bratislava	184 km
Vzdialenosť do mesta Žilina -	Žilina	28 km

3.1 Vymedzenie územia

Podstatnú časť k.ú. Malé Lednice tvorí členitá zalesnená krajina, ktorá prechádza do voľnej odlesnenej prevažne poľnohospodársky využívanej krajiny. V polohe údolia Lednického potoka, v ťažisku k.ú. poľnohospodársky využívané plochy prechádzajú do urbanizovanej krajiny.

Pôvodná zástavba vznikala okolo Lednického potoka a súbežne vedúcej cesty. Priečelie jednotrakových stavieb bolo orientované k ceste a za domami boli úzke a dlhé pozemky ornej pôdy. Domy sa buď murovali z pieskovcového kameňa v kombinácii s nepálenými tehliami, alebo sa stavali drevenice.

Obec sa neskôr rozvíjala najmä smerom na Rajec a Žilinu. V tejto časti sú novšie priestrané domy, ktorých sedlové strechy sú využité na podkrovné. Objekty s plochými strechami sa vyskytujú minimálne.

Občianska vybavenosť je sústredená v centre obce, kde sa nachádza obecný úrad, kultúrny dom a obchodné prevádzky. V južnej časti zastavaného územia medzi cestou II. triedy a miestnou komunikáciou III. triedy sa nachádza cintorín s vybudovaným domom smútku. V jeho areáli sa nachádza kaplnka Panny Márie, ktorá je výraznou dominantou obce. Futbalové ihrisko nadväzuje na zastavané územie obce. Súčasťou širšieho centra sú aj plochy a objekty menších výrobných prevádzok charakteru drobných remeselných výrob a služieb. S ohľadom na súčasný stav využitia územia a jeho hospodárske zázemie, s prihliadnutím na konfiguráciu terénu katastra obce, orientáciu na svetové strany, možnosti napojenia na cestnú sieť a siete



technickej infraštruktúry je nová výstavba prevažne riešená dostavbou prieluk, rekonštrukciou a modernizáciou existujúceho bytového fondu.

Všetky verejné priestranstvá v obci si vyžadujú komplexnú prestavbu a estetizáciu na základe komplexného koncepcného projektu, pomocou ktorého by zachovalé hodnoty v obci vynikli a mohli slúžiť pre podporu cestovného a turistického ruchu ako aktívny skanzen s praktickými ukážkami ľudových tradícií (domáce ručné práce, zber a spracovanie liečivých rastlín a pod....).

3.2 Geomorfologické a geologické pomery

Malé Lednice sa nachádzajú medzi chrbtom Strážovských vrchov a Súľovských vrchov v regióne stredného Považia. Hrebeň Strážovských vrchov sa ťahá juhovýchodne. Prechádza od Mojtína ponad Sádóčné a Fačkov až po Trstenú a Šuju. Južne od obce je ich súčasťou vrch Srniak (Srniak) s výškou 810 m.n.m. Súčasťou Strážovských vrchov je aj Šibeničná. Leží tesne nad Fačkovom a je najjužnejším vrchov v tomto chotári. S výškou 822 m.m. je i najvyšší vrch Malých Ledníc. Na severozápade obce sa tiahne hrebeň Súľovských vrchov.

3.3 Hydrologické pomery

Obcou preteká Lednický potok. Je to pravostranný prítok Domanižanky, má dĺžku 8 km a je tokom IV. Rádu. Potok pramení v Súľovských vrchoch na severovýchodnom svahu Tisovej (732,5 m n. m.), v lokalite Nad Vrchovinami, v nadmorskej výške približne 560 m n. m. Od prameňa tečie najprv na juhovýchod, pričom sa výrazne vlní, postupne sa stáča severojužným smerom, pričom koryto sa neustále vlní. Obcou Malé Lednice preteká juhozápadným smerom, potom pokračuje ku Kardošovej Vieske opäť južným smerom. Za ňou sa výrazným oblúkom smerujúcim na juh k obci Domaniža stáča k ústiu na severozápad. Na dolnom toku tečie súbežne s Domanižankou, tok má tvar široko roztvoreného písmena „U“. Do Domanižanky sa vlieva severoseverozápadne od obce Domaniža, pri osade Rybníky, v nadmorskej výške 354,1 m n. m.

3.4 Klimatické pomery

Klimatické pomery sú charakterizované kotlinovou a horskou klímou. Kotlinová klíma je mierne teplá, až chladná, vlhká, až veľmi vlhká, s malou inverziou teplôt. Priemerná teplota v januári je -3°C, v júli 18°C, priemerné ročné zrážky sa pohybujú okolo 860 mm. Priemerná dlhodobá ročná teplota vzduchu za obdobie rokov 1975 - 1997 je 8,0 °C. V dlhodobom normále je najteplejším mesiacom júl s priemernou mesačnou teplotou vzduchu 17,7 °C, najchladnejším január -2,8 °C. Zrážkovo najbohatší je mesiac jún v ktorom spadne v priemere 97,7 mm zrážok. Naopak dlhodobé zrážkové minimum pripadá na mesiac február (37,7 mm).

3.5 Rastlinstvo a živočíšstvo

Vyznačuje sa bohatou vápencovou flórou so zastúpením teplomilných panónskych druhov, horských a vysokohorských karpatských druhov. Územie je bohaté na skalné útvary, z nich najatraktívnejšie boli vyhlásené za maloplošné chránené územia. Pestré mikroklimatické podmienky územia umožnili osídlenie teplomilným druhom na výhrevných južne



orientovaných skalách, zástupcovia horskej flóry našli útočisko na chladnejších tienených skalných stenách a úžľabinách na severných svahoch, niekedy aj v pomerne malej nadmorskej výške. Podstatný vplyv na charakter flóry má aj severo - južná orientácia pohoria.

Dominantnými travinnými druhmi skalných mačinových spoločenstiev sú kostrava tvrdá, ostrevka vápnomilná a ostrica nízka. Z horských druhov sa tu nachádzajú astra alpínska, hlaváč lesklý. a výslnných južne orientovaných skalných stenách rastú teplomilné druhy ako, bodliak kopcový, cesnak bleďozitý, deväťorka rozprestretá, deväťorník veľkokvetý, deväťorníkovca sivý, guľôčka bodkovaná.

Živočíšstvo

Vyznačuje sa veľkou diverzitou. Okrem lesných druhov sú hojné i druhy vyskytujúce sa v skalných, lúčnych, xerothermných a mokraďových biotopoch.

Vo vápnených prameniskách žijú vzácne druhy mäkkýšov – glaciálny relikt pimprlík močiarny a pimprlík mokraďový. Obidva sú zároveň aj druhy európskeho významu. V NPR Súľovské skaly bol zistený v trávnatých xerothermných lokalitách veľmi vzácny druh pavúka komôrkár pontický, ktorý je kriticky ohrozený a v súčasnosti je známy len z niekoľkých lokalít v rámci Slovenska.

Z obojživelníkov boli zaznamenané: salamandra škvrnitá, mlok bodkovaný, mlok horský, kunka žltobruchá, ropucha bradavičnatá. Z plazov sa tu vyskytuje: jašterica bystrá, jašterica živorodá, slepúch lámavý, užovka obojková.

Na skalné biotopy je viazaný sokol sťahovavý. Strážovské vrchy sú jedným z pohorí, kde má optimálne podmienky a hustotu populácie. Výskyt orla skalného je veľmi ojedinelý. Koncom zimy môžeme počuť na viacerých skalnatých lokalitách húkanie výra skalného. Jeho silueta je zobrazená aj v znaku CHKO Strážovské vrchy.

Každoročne je monitorovaná početnosť veľkých šeliem (vlk, rys, medveď). Správa CHKO Strážovské vrchy každoročne uskutočňuje monitoring prítomnosti vydry riečnej na vybraných tokoch.

3.6 Chránené územia

Celé katastrálne územie obce Malé Lednice patrí do chránenej krajinskej oblasti CHKO Strážovské vrchy a chránenej vodohospodárskej oblasti CHVO Chránené územie Kysuce

Chránená krajinná oblasť Strážovské vrchy.

CHKO Strážovské vrchy bola zriadená Vyhláškou Ministerstva kultúry SSR č. 14/89 Zb. zo dňa 27.1.1989 na ochranu pozoruhodných tvarov reliéfu, najmä bralných a krasových foriem, tiesňav, hrebeňov, erózných kotlín, biofondu a genofonu rastlinných a živočíšnych spoločenstiev a ukázkových častí krajiny Strážovských a Súľovských vrchov.

V katastri obce Malé Lednice je evidovaná lokalita v okolí priskovcového odkryvu s výskytom pririedenej boriny a nelesnej teplomilnej vegetácie (biotop Tr1 suchomilné travinno-bylinné a krovinové porasty na vápnom substráte). Na uvedenej lokalite sa vyskytujú chránené a ohrozené druhy rastlín z čeľade vstavačovitité.

Na území CHKO platí 2. stupeň ochrany podľa zákona č. 543/2003 Z.z. o ochrane prírody a krajiny v znení neskorších predpisov.



Európska sústava chránených území NATURA 2000

Územie európskeho významu SKUEV 0256 Strážovské vrchy

kde platí druhý stupeň ochrany podľa § 13 zákona č.543/2002 Z.z. o ochrane prírody a krajiny v znení neskorších predpisov.

Chránené vtáčie územie CHVÚ 028 - Strážovské vrchy

Vyhlásené bolo Vyhláškou MŤP SR č. 434/2009 zo 17. septembra 2009 a účinnosťou od 1.11.2009, ktorou sa vyhlasuje Chránené vtáčie územie Strážovské vrchy.

V katastrálnom území obce Malé Lednice je hranica chráneného vtáčieho územia CHVÚ 028 Strážovské vrchy skoro totožná s hranicou navrhovaného územia európskeho významu SKUEV0256 Strážovské vrchy. Územie je tvorené prevažne lesnými a skalnými biotopmi. Strážovské vrchy sú jedným z troch najvýznamnejších území na Slovensku pre hniezdenie druhov sokol sťahovavý (*Falco peregrinus*) a výr skalný (*Bubo bubo*).

Výskyt chránených druhov rastlín

V riešenom území sa potvrdil výskyt viacerých druhov chránených rastlín, napr. prilbovka biela (*Cephalanthera damasonium*), vemenníček zelený (*Coeloglossum viride*), vstavačovec májový (*Dactylorhiza majalis*), kruštík tmavočervený (*Epipactis atrorubens*), vstavač mužský (*Orchis mascula*). Je pravdepodobné, že sa môžu vyskytnúť aj iné chránené druhy, charakteristické pre oblasť Strážovských vrchov.

Územný systém ekologickej stability

Územný systém ekologickej stability (ÚSES) predstavuje takú celopriestorovú štruktúru navzájom prepojených ekosystémov, ich zložiek a prvkov, ktorá vytvára predpoklady pre zachovanie rozmanitosti podmienok a foriem života v území a vytvára predpoklady pre trvalo udržateľný rozvoj krajiny.

Podľa národnej ekologickej siete Slovenska NECONET (IUCN, 1995) spadá riešené územie do **jadrového územia E 16. Strážovské vrchy**.

Riešené územie na regionálnej úrovni je spracované v dokumentácii **Regionálny územný systém ekologickej stability (RÚSES)** okresu Považská Bystrica, ktorý vymedzuje nasledovné prvky RÚSES:

- nadregionálne biocentrum NBc 4 Strážov – Sádecké vrchy

Vo východnej časti katastra . Výskyt jedľových bučín, typických bučín, bučín na dolomitoch a vápencových hrebeňoch a svahoch, vápencových bučín a jaseňových bučín. Na severných svahoch Strážova a najmä Sokolia je vyvinutý ostrevkový les.

- nadregionálny terestrický biokoridor

Severozápadným okrajom katastra vedie hrebeňom Súľovských vrchov (cez kótu Dúpna -791,9 m n.m.).

Genofondovo významné lokality FAUNY:

- 48 Dúpna (k.ú.Prečín a k.ú. Malé Lednice) lokalita významná z hľadiska výskytu chránených rastlín a živočíchov viazaných na skalné biotopy
- 49 Roháč (k.ú.Prečín a k.ú. Malé Lednice) lokalita významná z hľadiska výskytu chránených rastlín a živočíchov viazaných na skalné biotopy.



Genofondovo významné lokality FLÓRY:

- 56 Malé Lednice (k.ú. MaléLednice) Lokalita v okolí pieskovcového odkryvu s výskytom preriedenej boriny a nelesnej teplomilnej vegetácie (biotop Tr1 suchomilné travinno-bylinné a krovinné porasty na vápnitom substráte). Medzi najohrozenejšie z nich patrí vstavač trojzubý, ktorého spoločenská hodnota je 66,38 eur/jedinec.



4. Technická infraštruktúra

Tabuľka č. 6 Stav technickej infraštruktúry

Infraštruktúra	Ukazovateľ	Súčasný stav	Budúci stav
Pošta	áno/nie	Nie	áno
Káblová televízia	áno/nie	Nie	áno
Verejný vodovod	pokrytie v %	Nie	áno
Vlastný zdroj pitnej vody	názov/výdatnosť	Áno	áno
Verejná kanalizácia dažďová	pokrytie v %	0	100
Kanalizačná sieť pripojená na ČOV	pokrytie v %	0	100
Rozvodná sieť plynu	pokrytie v %	100	100
Pripojenie na sieť internet	WIFI	Nie	áno
Verejný internet	áno/nie	Nie	áno
Verejný prístupový bod	áno/nie	Nie	Áno
Internetová kaviareň	áno/nie	Nie	Áno
Počet počítačov pre verejný prístup do siete internetu	počet	4	5
Pokrytie signálom Orange	%	100%	100%
Pokrytie signálom Telekom	%	70%	100%
Pokrytie signálom O ₂	%	50%	100%
Verejné studne	počet	0	3
Pramene pitnej vody	počet/výdatnosť	5	5
Vodojemy	počet/objem		
Priemyselná zóna-výrobná	počet firiem	1	2
Skládka TKO	áno/nie	Áno	áno
Separovaný zber	áno/nie	Áno	áno
Zberný dvor pre separovaný zber	áno/nie	Áno	áno
Kompostovisko	áno/nie	Nie	áno
Cintorín	počet	1	1
Dom smútku	počet	1	1

4.1 Odkanalizovanie a čistenie odpadových vôd

Obec Malé Lednice nemá vybudovanú kanalizačnú sieť. Odpadové vody sa zhromažďujú do žump rodinných domov, odkiaľ sú pravidelne vyvážané.

V zmysle UPN VUC TN kraja je plánovaná a projekčne pripravená (r.1995) výstavba kanalizácie, ktorá bude ústiť do čistiarny odpadových vôd Domaniža.



Odvádzanie dažďových vôd odporúčame realizovať opatreniami na zadržiavanie pridaného odtoku v území tak, aby odtok z daného územia nebol zvýšený oproti stavu pred realizáciou navrhovanej zástavby a aby nebola zhoršená kvalita vody v recipiente. Odvádzanie a čistenie odpadových vôd z rozvojových lokalít musí zohľadňovať požiadavky na čistenie vôd v zmysle Zákona o vodách č.364/2004 Z.z. a NV SR č.296/2005, ktorým sa stanovujú kvalitatívne ciele povrchových vôd a limitné hodnoty ukazovateľov.

4.2 Zásobovanie pitnou vodou

Územie obce Malé Lednice spadá do povodia rieky Váh, hydrologické povodie 4-21-07-026 ako aj chránenej vodohospodárskej oblasti - CHVO Strážovské vrchy. V obci sa nachádza vodohospodársky spravovaný vodný tok - Lednický potok s pravostranným prítokom Prietrž a ďalšími bezmennými prítokmi.

Celé katastrálne územie obce Malé Lednice sa nachádza v ochrannom pásme vodného zdroja Domaníža – Čertova skala, Blatnica č. 1-5 s pásmom hygienickej ochrany I.a II. Stupňa – vonkajšia časť.

V rámci využitia územia nesmie dôjsť k významným zásahom do režimu povrchových aj podzemných vôd, vodných tokov a technických diel na nich

Obec Malé Lednice nemá vybudovaný verejný, ani obecný vodovod . Občania sú zásobovaní pitnou vodou z vlastných studní, prípadne skupinových vodovodov z piatich prírodných prameňov.

Verejný vodovod je plánovaný ako verejnoprospešná stavba s napojením na regionálny vodovod v Domaníži . Do výstavby verejného vodovodu budú obyvatelia zásobení z prídumových studní.

4.3 Zásobovanie elektrickou energiou

Katastrálnym územím obce Malé Lednice prechádza vonkajšie nadzemné 400 kV elektrické vedenie V495 Bošáca –Varín, ktoré prevádzkuje Slovenská elektrizačná prenosová sústava.

Trenčiansky kraj je na energetické siete napojený sústavou 400 kV vedení odvinutých z nadradených uzlov Bošáca, Križovany, Bystričany, Považská Bystrica a Senica. Spoľahlivosť zásobovania elektrickou energiou sa ešte zvýši dostavbou TR 400/110 kV Bošáca a uvažovanou TR 400/110 kV Považská Bystrica spolu s prívodmi 400 kV do nej. Z týchto nadradených transformovní sú napájané 110 kV vedeniami transformovne VVN/VN.

Južným okrajom obce prebieha trasa 100 kV vedenia č.7661 Rz Rajec-Hc Ladce.

4.4 Zásobovanie plynom a teplom

Severnou časťou katastra obce Malé Lednice prechádza trasa VTL plynovodu „Severné Slovensko“ o parametroch DN 500 PN 63, z ktorého je napojená obec na zemný plyn. K.ú. Malé Lednice je plynofikované na 100 %.

V obci sú rozvody nízkotlaké, vedené väčšinou pozdĺž trasy zberných a prístupových komunikácií. Návrh uvažuje s rozšírením jestvujúcej plynovodnej siete, na ktorú budú napojené navrhované rodinné domy.



V k.ú. Malé Lednice je odber a dodávka tepla len z lokálnych tepelných zariadení na báze plynu a v malej miere elektrickou energiou (elektrické akumulčné pece). RD sú zásobované pre vykurovanie a prípravu teplej úžitkovej vody (TÚV) väčšinou z vlastných zdrojov tepla a to formou malých kotlov, príp. etážové vykurovanie na báze zemného plynu, TÚV prietokovými ohrievačmi.

V nasledujúcom období bude zásobovanie objektov teplom a tvorba teplej úžitkovej vody záležitosťou lokálnych zdrojov na zemný plyn, čo si vyžiada dobudovanie miestnych verejných rozvodov plynu k navrhovaným plochám.

Je predpoklad, že časom sa budú viac využívať obnoviteľné zdroje energie (slnečné kolektory, drevné peletky, tepelné čerpadlá a pod.).

Existuje možnosť, aby časť plochy poľnohospodárskeho areálu bola vyčlenená pre kompostáreň biologického odpadu z rastlinnej výroby, záhrad rodinných domov. Biomasa by po vhodnom technologickom spracovaní slúžila na temperovanie objektov (napr. obecného úradu).

4.5 Obecný rozhlas a verejné osvetlenie

Rozvod miestneho rozhlasu je vybudovaný a situovaný na stĺpoch verejného osvetlenia.

Riešenie UPN – O Malé Lednice zohľadňuje a rešpektuje existujúce telekomunikačné vedenia, zariadenia a objekty verejnej telekomunikačnej siete s ohľadom na ich ochranné pásma v zmysle Zákona č. 610/2003 Z. z. o elektronických komunikáciách.

V návrhovom období je potrebné postupne nahradiť súčasné vzdušné rozvody pozemnými.

4.6 Telekomunikačné zariadenia

Poskytovania poštových služieb poskytuje pre občanov obce Malé Lednice prevádzka Pošty Domaniža – Slovenská pošta, a.s..

K.ú. Malé Lednice je pripojené na digitálnu ústredňu – Slovak Telekom, a.s., je pokryté signálom Orange a T-Mobile. Operátori majú v obci svoje vykryvače. Nakoľko T-com, sa riadi výhradne situáciou trhu, ďalší rozvoj telefonizácie bude závisieť od záujmu o tento druh služby v danej lokalite. Rozsah telekomunikačného spojenia a jeho zariadení je stanovený súčasným inštalovaným stavom v obci.

V k.ú. Malé Lednice je vybudovaná obecná káblová televízia, na ktorú je pripojených 90 % obyvateľov. Sú tu situované dva verejné telefónne automaty, k dispozícii je aj 4G vysokorychlostný internet.

4.7 Odpadové hospodárstvo

Likvidáciu odpadu v obci Malé Lednice zabezpečuje firma Megawaste Slovakia s.r.o.. Z obce sa komunálny odpad odváža jedenkrát za dva týždne na skládku odpadu vo Sverepci.

V obci sa triedia: plasty, sklo, papier a elektro-odpad. Plasty sa odkladajú do PET vriec, ktoré občanom poskytuje obec a sa odvážajú z obce raz za mesiac. Sklo sa odváža asi každých 10 týždňov. Dvakrát do roka obec zabezpečuje aj odvoz elektronického odpadu.

Obec má spracovaný program odpadového hospodárstva POH –na roky 2011-2015.



5. Doprava

Celý región má veľmi dobrú dopravnú polohu, nakoľko sa tu koncentruje viacero celoštátnych väzieb európskeho významu ako napríklad trasa Terst – Bratislava. Trenčín – Žilina – Košice – Ukrajina (diaľnica D1). Okresom prechádza i stredný severojužný koridor Ponitriansko – trenčiansko – žilinský. Okres ťaží i z blízkosti s Českou republikou, kde je dobré dopravné spojenie cestnou, ale i železničnou dopravou. Významnou dopravnou križovatkou v tomto smere je najmä mesto Púchov s priamy železničným napojením na Českú republiku. Obce okresu ťažia i z dobudovanej časti diaľnice D1, ktorá spája 2 krajské mestá Trenčín a Žilina, ktoré okrem dobrého dopravného napojenia využívajú i leteckú dopravu, nakoľko v Trenčíne je letisko, ktoré bolo pôvodne určené na vojenské lety, dnes je využívané i na lety civilné. V Žiline sa nachádza letisko so štatútom medzinárodného letiska s nepravidelnou dopravou

5.1 Cestná

Hlavné dopravné pripojenie územia obce na mesto Považská Bystrica a mestá Rajec a Žilina je zabezpečené **cestou II/517**, ktorá vedie z južnej strany pozdĺž celého zastavaného územia z východu na západ. Na západe prechádza 400m zastavaným územím. V tejto časti sa nachádza aj zastávka verejnej autobusovej dopravy SAD. Z tohto dôvodu je nutné vybudovať v tejto časti chodník pre peších v minimálnej šírke 1,5m, oddelený od cesty II/517.

Táto cesta má v súčasnej dopravnej štruktúre charakter medzinárodného tranzitného ťahu. Základnú dopravnú a kompozičnú os zastavaného územia tvorí **cesta III/517010**, ktorá plní funkciu miestnej komunikácie.

5.2 Miestna

Celková dĺžka miestnych komunikácií je cca 5.444 m, miestne komunikácie sú v nevyhovujúcom stave a je potrebná ich komplexná rekonštrukcia.

Miestnu dopravnú sieť tvoria miestne komunikácie s asfaltovou povrchovou úpravou.

Nevyhovuje šírkové usporiadanie ciest a je potrebné ich rekonštruovať na funkčnú triedu C3 kategórie MOU 6/30.

Je potrebné dopravne a stavebne upraviť križovatky miestnych komunikácií s cestou II/517 tak, aby sa zvýšila bezpečnosť cestnej premávky. To znamená dodržať minimálne odstupy križovatiek. Účelové poľné a lesné cesty (spevnené a nespevnené) sprístupňujú časti katastrov. Navrhujeme niektoré dobudovať turistickou infraštruktúrou a využívať aj na rekreačno-športové činnosti.

5.3 Hromadná

Obyvatelia majú možnosť využiť dopravné služby SAD Trenčín denne celkovo cca. 13 krát v pracovných dňoch. Prvý autobus odchádza do obce v pracovných dňoch o 05:05 hodine z Považskej Bystrice posledný o cca. 22:45 hodine. Z obce do Považskej Bystrice odchádza prvý autobus o 04:47 hodine, posledný o 20:47, v celkovom počte cca. 12 spojov. Uvedenú frekvenciu autobusového spojenia možno považovať za primeranú, vzhľadom na veľkosť obce.



5.4 Statická

V obci je v prevažnej miere zástavba rodinných domov. Obyvatelia parkujú vo dvoroch, alebo využívajú vlastné garáže. Pre zariadenia občianskej vybavenosti a služieb, ako aj pre bežné potreby odstavenia motorových vozidiel slúžia plochy vedľa miestnych komunikácií alebo priamo krajnice vozoviek.

Plochy statickej dopravy sa nachádzajú pred objektom obecného úradu, kultúrneho domu a v okolí cintorína. Sú v neuspokojivom stavebno-technickom stave. V nasledujúcom období je treba previesť ich rekonštrukciu .

Chodníky v obci nie sú vybudované . Pre návrhové obdobie je treba vybudovať jednostranný chodník pre peších pozdĺž cesty II/517 v miestach autobusových zastávok.

5.5 Železničná

Intravilánom obce, neprechádza železničná trať, obyvatelia majú možnosť využiť kombinovaný druh dopravy v spojení cestná hromadná doprava a železničná doprava. Vlakové stanice sa nachádzajú v okresnom meste vzdialenom cca. 17 km , alebo v meste Rajec vzdialenom 8 km.

5.6 Vodná a Letecká

V okrese sa nenachádza letisko. Najbližšie letecké služby môžu obyvatelia využiť v meste Žilina, prípadne v krajskom meste Trenčín.

Vodná doprava sa na Slovensku vykonáva na riekach:

- Dunaj (172 km)
- Váh (78,8 km)
- Bodrog (7,8 km)

Na ostatných vodných plochách sa vykonáva prevažne rekreačná a technologická plavba.

Pre lodnú osobnú i nákladnú dopravu má na Slovensku zásadný význam rieka Dunaj, ktorá je najvýznamnejšou riečnou dopravnou tepnou. Spája Bratislavu, Viedeň a Budapešť, resp. Slovensko s Rakúskom a Maďarskom a vďaka kanálu Dunaj-Rýn-Mohan prepája Severné more s Čiernym morom



6. Demografia

Pre určenie situácie v obci, úrovne jej sociálneho rozvoja, ale i samotnej kvality života v obci slúži viacero ukazovateľov medzi ktoré patrí i vývoj počtu obyvateľstva, prirodzený prírastok/úbytok obyvateľstva, hustota obyvateľstva a iné.

6.1 Vývoj počtu obyvateľov

Celoslovenský trend je znižovanie počtu obyvateľov, ktorý je spojený so starnutím populácie, s nižšou pôrodnosťou a vyššou úmrtnosťou.

Tabuľka č. 7 Vývoj počtu obyvateľov

Rok	2006	2007	2008	2009	2010	2011	2012	2013	2014
Počet obyvateľov	514	504	510	506	502	509	508	511	507

Celkový počet obyvateľov vykazuje v sledovanom období úbytok obyvateľstva. Nejde však o výrazné rozdiely, nakoľko od roku 2006 klesol počet obyvateľov o 7.

6.2 Prirodzený prírastok/úbytok obyvateľstva

Prirodzený prírastok, resp. úbytok obyvateľstva je rozdiel medzi narodenými a zomretými obyvateľmi v obci. Celoslovenský trend je spojený s vyššou mierou úmrtnosti ako pôrodnosti. Migračné saldo je rozdiel medzi počtom prisťahovaných a odsťahovaných v obci. Celkový prírastok je súčet prirodzeného prírastku a prírastku sťahovaním.

Tabuľka č.8 Celkový prírastok obyvateľstva

Rok	Prirodzený prírastok/úbytok	Migračné saldo	Celkový prírastok
2006	-4	-4	-8
2007	-8	-2	-10
2008	1	5	6
2009	-2	-2	-4
2010	-4	0	-4
2011	1	3	4
2012	-3	2	-1
2013	-2	1	3
2014	-6	2	-4

Z tabuľky uvedenej vyššie vyplýva, že obec Malé Lednice nevybočuje z celoslovenského trendu a teda skutočne rozdiel medzi počtom narodených a počtom zomretých sa pohybuje v negatívnych číslach. Migračné saldo je však v pozitívnych číslach, preto je celkový prírastok striedavý.



6.3 Veková štruktúra

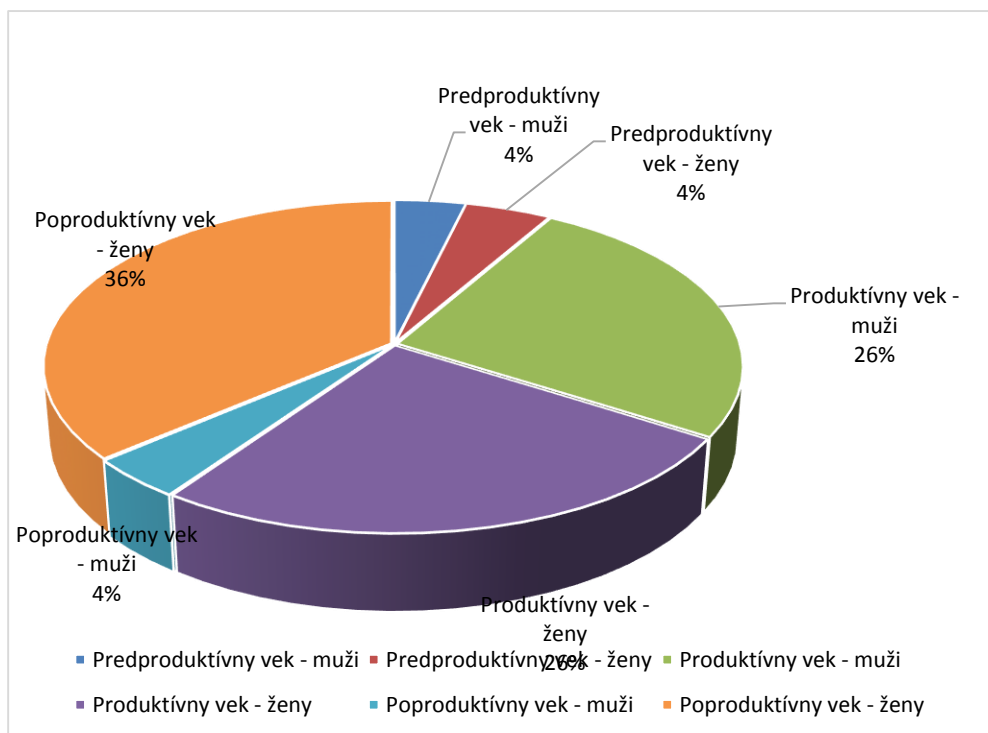
Tabuľka vekovej štruktúry obyvateľstva predstavuje rozdelenie obyvateľov do troch kategórií podľa veku. Ide o obyvateľov v predproduktívnom veku, produktívnom veku a poproduktívnom veku. Na základe tejto štatistiky možno určiť či ide o obec so staršími obyvateľmi, ktorá má nižší rozvojový potenciál, alebo o obec s mladými rodinami, kde možno očakávať nárast obyvateľstva.

Tabuľka č. 9 Veková kategória obyvateľstva

Veková kategória	2006	2007	2008	2009	2010	2011	2012	2013	2014
Počet obyvateľov celkom	514	504	510	506	502	509	508	511	507
Predproduktívny vek – muži (0-14)	46	42	41	36	33	32	27	28	28
%	17,76	16,60	16,08	14,29	13,10	12,60	10,67	10,98	11,20
Predproduktívny vek – ženy (0-14)	50	45	46	45	37	36	38	34	34
%	19,60	17,96	18,04	17,72	14,80	14,12	14,90	13,28	13,22
Produktívny vek – muži (15-59)	177	167	170	172	171	192	198	197	192
%	68,33	66,01	66,67	68,25	67,86	75,59	78,26	77,25	76,80
Produktívny vek – ženy (15-54)	169	151	156	153	155	188	185	189	192
%	67,60	60,16	61,18	60,24	62,00	73,73	72,55	73,83	74,70
Poproduktívny vek – muži (60+)	36	44	44	44	48	30	28	30	30
%	13,89	17,39	17,25	17,46	19,05	11,81	11,07	11,76	12,00
Poproduktívny vek – ženy (55+)	36	55	53	56	58	31	32	33	31
%	14,11	21,91	20,78	22,05	23,20	12,16	12,55	12,89	12,06



Graf č. 1: Veková kategória obyvateľstva v obci Malé Lednice za rok 2014



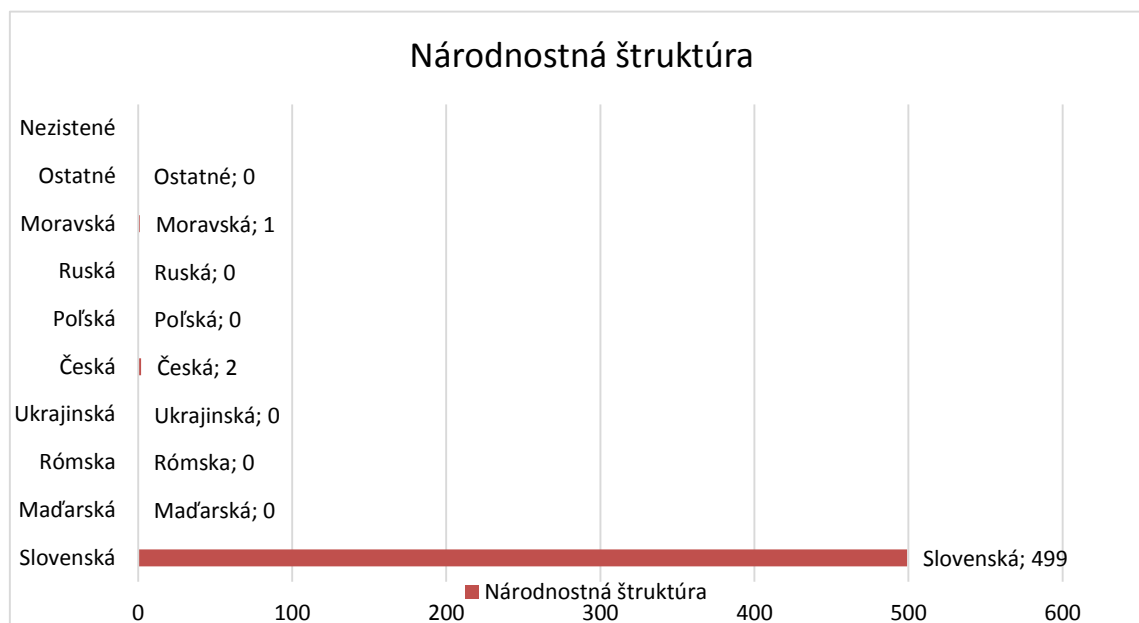
Z tabuľky a grafu vyplýva, že v obci sa nachádza najväčší podiel obyvateľov v produktívnom veku, spolu 52 %. V predproduktívnom veku je 8 % obyvateľstva a poproduktívnom veku 40% obyvateľov. Uvedený trend vykazuje starnutie obyvateľstva.



6.4 Národnostná štruktúra

Národnostná štruktúra v obci je ukazovateľom problematiky národnostných menšín, ich komunitného života a začlenenia do spoločnosti. Vzhľadom na blízkosť hraníc s Českou republikou je možné očakávať nárast českých občanov v obci.

Graf č. 2: Národnostná štruktúra obyvateľstva v obci Malé Lednice



V obci má najväčší podiel slovenská národnosť, 2 obyvatelia sú zástupcovia českej národnosti a jeden moravskej. Iní zástupcovia národnostných menšín neboli zistení.

6.5 Vzdelanostná štruktúra

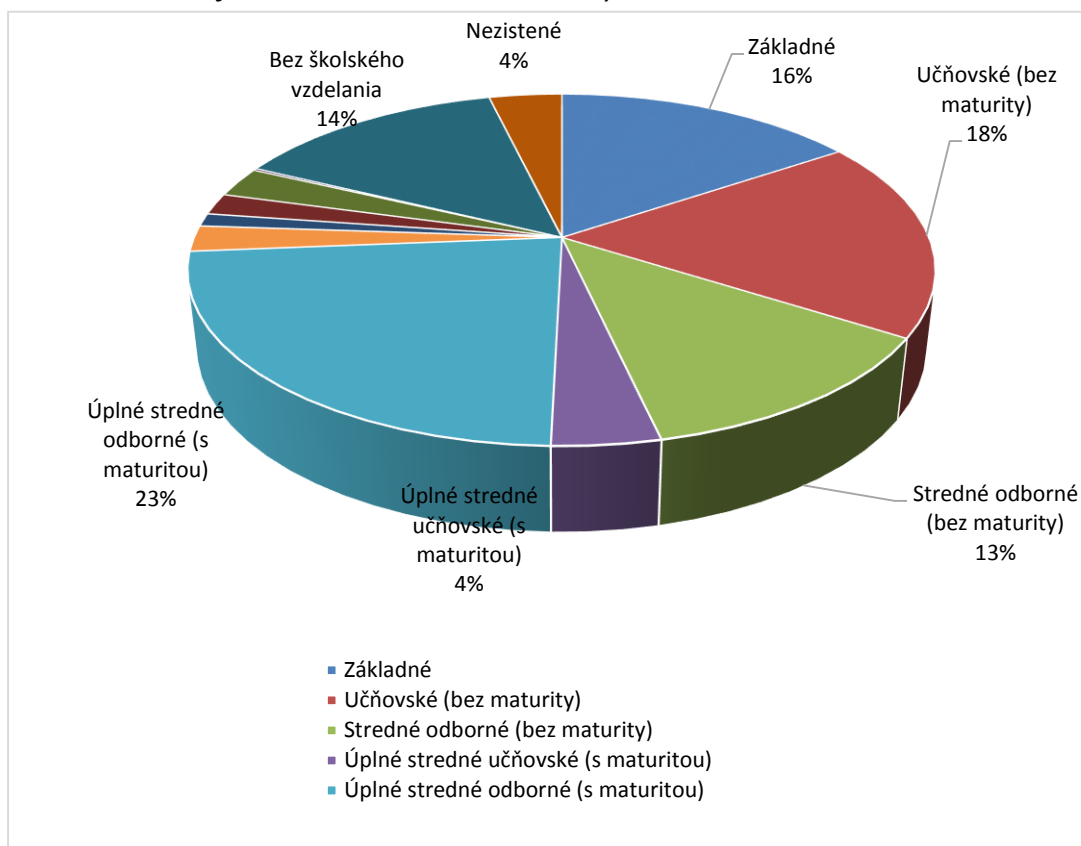
Vzdelanostná štruktúra predstavuje nielen úroveň vzdelania obyvateľov, ale i ich uplatnenia na trhu práce.

Tabuľka č. 10 Vzdelanostná štruktúra

Najvyšší skončený stupeň školského vzdelania	Spolu
Základné	79
Učňovské (bez maturity)	93
Stredne odborne (bez maturity)	63
Úplne stredne učňovské (s maturitou)	20
Úplne stredne odborne (s maturitou)	118
Úplne stredne všeobecne	12
Vyššie	6
Vysokoškolské bakalárske	10
Vysokoškolské magisterské, inžinierske, doktorské	14
Vysokoškolské doktorandské	1
Ostatný bez udania školského vzdelania	19
Ostatný bez školského vzdelania	71
Súhrn	506



Graf č. 3: Vzdelanostná štruktúra obyvateľstva v obci Malé Lednice



Vzdelanostná štruktúra obyvateľov obce má nasledovnú štruktúru. Najväčší podiel vzdelania je úplné stredné odborné s maturitou a učňovské bez maturity. Základné vzdelanie má 16% obyvateľov. Naopak vysokoškolské vzdelanie má 14 obyvateľov.



7. Ekonomická štruktúra

Ekonomickú štruktúru vytvárajú podnikateľské subjekty alokované v obci a ich zameranie. Podieľajú sa na tvorbe hrubého domáceho produktu, ponúkajú pracovné príležitosti a s tým súvisiace osobné dôchodky pre obyvateľstvo, prispievajú k rozvoju obce prostredníctvom miestnych daní. Sú teda hlavnou silou ekonomického rozvoja v obci. Na ekonomickom rozvoji obce sa podieľa i miestna samospráva, predovšetkým vytváraním podmienok pre rozvoj podnikania, ale i priamou podnikateľskou činnosťou.

7.1 Miera nezamestnanosti

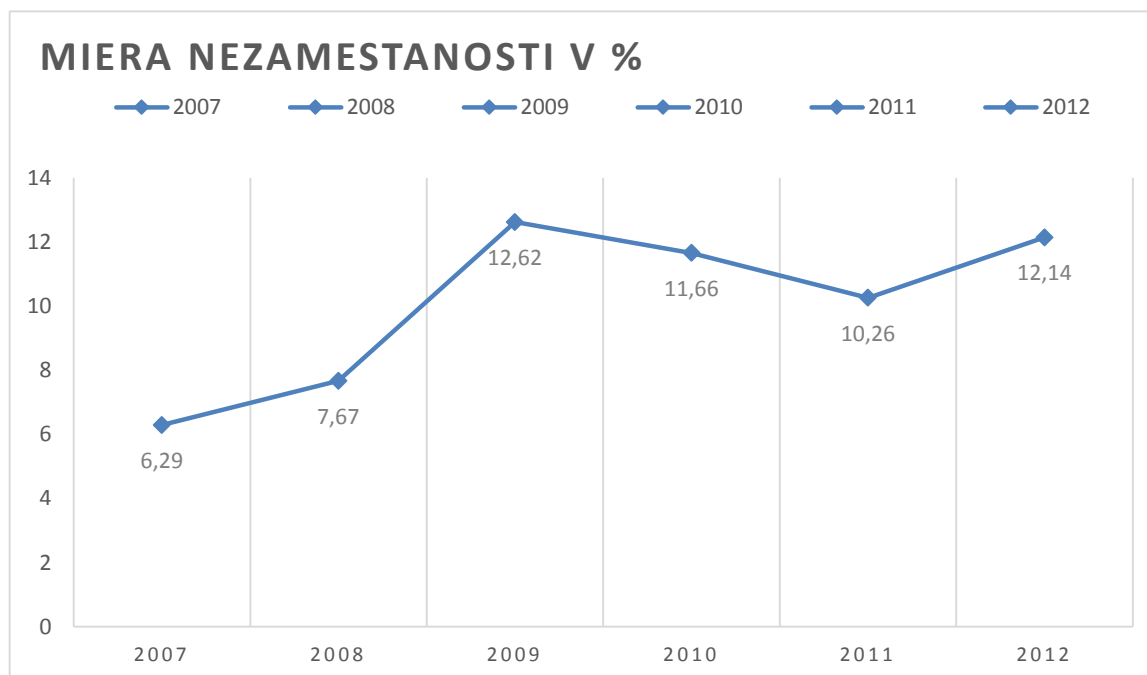
Vyjadruje pomer počtu nezamestnaných k počtu ekonomicky aktívneho obyvateľstva.

Tabuľka č. 11 Miera nezamestnanosti

Rok	2007	2008	2009	2010	2011	2012
Miera nezamestnanosti v %	6,29	7,67	12,62	11,66	10,26	8,88

Graf č. 4: Miera nezamestnanosti obyvateľstva

Miera nezamestnanosti bola v obci zvýšená v rokoch 2007-2009 kedy stúpala o viac ako 6 % bodov. Išlo o celoslovenský prejav svetovej krízy. Od roku 2009 možno sledovať znižovanie



miery nezamestnanosti o takmer 2 %. V rokoch 2011-2012 došlo opäť k navýšeniu miery nezamestnanosti v obci.



7.2 Evidovaní uchádzači o zamestnanie

Predstavuje počet ekonomicky aktívneho obyvateľstva, ktorí hľadajú prácu a sú ihneď pripravení nastúpiť do zamestnania

Tabuľka č. 12 Evidovaní uchádzači o zamestnanie

Rok	2006	2007	2008	2009	2010	2011	2012	2013	2014
Počet	17	20	25	41	38	39	40	36	36

Z počiatočnej sledovanej hodnoty v roku 2006, ktorá bola 17 uchádzačov o zamestnanie sa jej počet zmenil v roku 2014 na 36 uchádzačov.

7.3 Evidencia podnikateľských subjektov

Formulár č. A 1 Evidencia podnikateľských subjektov

Číslo	Názov PO/sídlo/Sk NACE:
<u>1</u>	Rozličný tovar, Malé Lednice 27, 018 16
<u>2</u>	Pohostinstvo Večierka, Malé Lednice 168, 018 16
<u>3</u>	Stolárska dielňa, Malé Lednice 50, 018 16
<u>4</u>	Sklárstvo, Malé Lednice 101, 018 16
<u>5</u>	Kovovýroba, Malé Lednice 25, 018 16
<u>6</u>	Stolárska dielňa, Malé Lednice 118, 018 16
<u>7</u>	Stolárska dielňa, Malé Lednice 173, 018 16
<u>8</u>	Umelecké spracovanie dreva, Malé Lednice 1, 018 16

Formulár č. A 2 Evidencia mimovládnych organizácií

P. č.	Názov:
<u>1</u>	TJ Iskra Malé Lednice
<u>2</u>	OZ Kiapeška
<u>3</u>	OZ mariánskej mládeže
<u>4</u>	Poľovnícke združenie Srnák
<u>5</u>	Pozemkové spoločenstvo Urbár
<u>6</u>	DHZ Malé Lednice
<u>7</u>	Klub horských cyklistov Lednické Kone
<u>8</u>	Obecné lesy Malé Lednice



8. Sociálna infraštruktúra

8.1 Domový a bytový fond

V roku 2014 tvorí v obci bytový fond 193 rodinných domov. Trvalo obývaných bytov bolo 119. Obyvatelia obce podľa tradície a prieskumov majú záujem prevažne o samostatne stojace rodinné domy. Na základe tejto skutočnosti je rozvoj obce zameraný najmä na vytvorenie nových plôch pre rozvoj bývania – formou IBV.

Cieľom je teda zvýšenie predpokladaného nárastu obyvateľstva a vytvorenie priaznivých podmienok pre zvýšenie kvality bývania. Individuálna bytová výstavba sa bude realizovať prednostne v zastavanej časti obce v existujúcich prielukách, na voľných plochách a tiež formou prestavieb a nadstavieb existujúceho bytového fondu.

8.2 Školstvo

V obci v súčasnosti nie je ani materská škola ani základná škola. Deti navštevujú tieto zariadenia v blízkej obci Domaniža, časť aj v blízkom meste Rajec a Považská Bystrica. Obec má záujem v budúcnosti vybudovať materskú školu, alebo denné centrum pre rodiny s deťmi.

8.3 Zdravotníctvo

V obci nie je zdravotné stredisko pre deti ani pre dospelých. Deti majú lekárku v Domaniži a dospelí dochádzajú do Prečína, Rajca a Považskej Bystrice.

Najbližšia nemocnica s poliklinikou sa nachádza v Považskej Bystrici cca vzdialená 17 km. Rýchla záchranná služba príde do obce približne za 15 minút.

8.4 Sociálna starostlivosť

V obci Malé Lednice sa v súčasnosti nenachádza žiadne zariadenie sociálnej starostlivosti. Sociálna starostlivosť pre starších a bezvládných občanov je v obci zabezpečovaná formou opatrovateľskej služby prostredníctvom opatrovateľskej služby spoločného úradu v Jasenici. V súvislosti s predpokladaným nárastom podielu staršieho obyvateľstva bude potrebné rozšíriť sieť opatrovateľskej služby, nakoľko s hospicom, či domovom dôchodcov sa v nasledujúcom období nepočíta.

8.5 Spoločenský, kultúrny a športový život

Základnú obchodnú vybavenosť v obci Malé Lednice predstavuje:

- Rozličný tovar Eva Jurkechová - predajňa potravín

V nasledujúcom období by bola vhodná prestavba verejných priestorov pred objektmi tak, aby sa začlenili do charakteristických objektov v obci a tak zvýraznili svoju funkciu.

Ubytovanie a stravovanie je zabezpečené prevádzkami:

- Večierka Jana Jurkechová - pohostinstvo
- Eva Jurkechová - ostatné účelové stravovanie
- Jana Slyšková – ubytovanie

V obci je možnosť doplniť sieť maloobchodu o ponuku miestnych produktov na ploche pre rekreáciu a cestovný ruch pri ceste II/517 formou sezónnych stánkov.



Vzhľadom na kultúrny, prírodný a rekreačný potenciál obce je potrebné doplniť turistickú infraštruktúru obce o ubytovacie kapacity pre turistov buď v rekonštruovaných objektoch v obci, alebo v rámci plôch agroturistiky .

Ubytovanie

Návštevníci obce majú možnosť ubytovať sa aj na súkromí, resp. v chatách nachádzajúcich sa v katastrálnom území obce.

Horáreň Vlčia jama

Horáreň Vlčia jama sa nachádza na Slovensku v objatí krásnych hôr Trenčianskeho kraja a v blízkosti Žilinského kraja. Ubytovanie v chate, ktorá je v blízkosti mesta Rajec a Rajecké Teplice je k dispozícii 365 dní v roku a je aj možnosť dlhodobého prenájmu chaty. Je ideálnym miestom pre milovníkov prírody, rekreačnej turistiky, prírodných krás a rôznych zaujímavostí, v letnom i zimnom období. V lete je možnosť tráviť čas na niektorom kúpalisku v meste Rajec, alebo Rajecké Teplice. V zimnom období sú vyhľadávané predovšetkým lyžiarske svahy v Čičmanoch a v Rajeckej Lesnej s možnosťou umelého zasnežovania. Celoročne je možnosť navštíviť kúpele Rajecké Teplice, Bojnice a taktiež kultúrne pamiatky v okolí.



Obrázok č. 2 Horáreň Vlčia jama

Administratíva

Funguje tu samostatný obecný úrad. Matričný úrad vykonáva úrad v Domaniži a stavebný úrad je spoločná úradovňa Jasenica. Pošta sa nachádza vo vedľajšej obci Domaniža. V obci sa nenachádza obecná knižnica, ktorá by však mohla byť zriadená v rámci rekonštrukcie kultúrneho domu.

Kultúra

V obci sa každoročne koná množstvo spoločenských a kultúrnych podujatí pre obyvateľov obce. Sú to aktivity miestneho vidieckeho charakteru, ktoré sú spojené s históriou a zvyklosťami obce.

V rámci kultúrnych podujatí obec každoročne organizuje stávanie mája, deň detí, deň matiek, karneval pre deti aj dospelých, Mikuláš, Kapustové hody, Novoročný výstup na Kohelnicu.



Centrom kultúrneho života je obecný kultúrny dom. Tu sa organizujú rozličné kultúrne podujatia.

Na organizácii spoločenského života sa podieľa aj obecná samospráva nielen formou poskytovania obecných priestorov pre kultúrne vyžitie obyvateľstva, ale taktiež spolupodieľaním na organizovaní kultúrnych, spoločenských a športových podujatí.

Kultúrna a spoločenská činnosť patrí medzi hlavné oblasti, ktoré spadajú pod správu obce. Spoločenský a kultúrny život sa v obci rozvíja pôsobením viacerých záujmových združení, spolkov a organizovaním kultúrnych podujatí a akcií.

Občianske združenie Kíapeška

Toto združenie oficiálne vzniklo v roku 2006, aby napomáhalo k rozvoju, uchovaniu a mapovaniu slovenskej ľudovej kultúry. Vyvíjajú rôzne činnosti a organizujú mnoho udalostí pre obec. Slovenskú ľudovú kultúru prezentujú v zahraničí a v neposlednom rade práve oni vydali Monografiu obce Malé Lednice, ktorá zachovala históriu obce pre nasledujúce generácie.

Šport

Z telovýchovných zariadení sa v obci Malé Lednice nachádza futbalové ihrisko. V športovom areáli sa nachádzajú šatne a sociálne zariadenie. V nasledujúcom období by malo dôjsť k skvalitneniu ponuky športového využitia obyvateľov dostavbou a prestavbou ihriska na multifunkčné, zvýšenie materiálnej základne športového areálu, prípadné vybudovanie tribúny.

Pre sporadické telovýchovné aktivity sa využíva sála Domu kultúry, ktorý je potrebné rekonštruovať tak, bola zvýšená kvalita priestorov a technického vybavenia.

Pre riešenie rozvoja dennej, prípadne víkendovej rekreácie v Malých Ledniciach je vhodná lokalita Záhradky.

Poľovnícke združenie Srnák

Do konca roku 1992 boli malolednickí poľovníci súčasťou Lesného poľovného združenia Stráň v Domaniži. V roku 1993 vzniklo Poľovnícke združenie Srnák Malé Lednice, ktoré je pomenované podľa vrchu Srnák. Hlavnou poľovnou zverou sú jeleň, srnec, diviak a líška. Nepoľovnou zverou je medveď, rys, zajac a bažant.

Urbár pozemkové spoločenstvo Malé Lednice

Jeho výmera je 300 hektárov. Z toho takmer 11 hektárov je lúk. Dnes sa taktiež urbárske drevo využíva na vykurovanie.

Dobrovoľný hasičský zbor



Táto organizácia fungovala v obci od 20tych rokov minulého storočia, avšak dnes aktívne nepôsobí. Snahou je občianske združenie opäť obnoviť, nakoľko práve v malých obciach majú dôležité a opodstatnené miesto.

TJ ISKRA Malé Lednice

V obci pôsobí futbalová samostatná organizácia TJ ISKRA. Skladá sa z oddielu mužov a detského prípravného družstva.

Cestovný ruch

Poloha obce je priam predurčená na rozvoj cestovného ruchu. Krásna príroda, historické a kultúrne pamiatky na okolí, vyznačené turistické i cyklistické trasy vytvárajú podmienky i pre náročnejších návštevníkov a cestovateľov.

Katastrálnym územím Malé Lednice vedú 2 trasy modrej turistickej trasy v celkovej dĺžke 2,3 km:

- Domaniža - Vrchteplá (2694) prechádza severozápadným hrebeňom
- Domaniža – Fačkov (2742a) prechádza juhozápadným hrebeňom.

Obec Malé Lednice je napojená na sieť cyklotrás, cez regionálne cyklotrasy sa napája aj na červenú Považskú cyklomagistrálu vedúcu údolím Váhu.

Červená cyklotrasa ev. číslo 024: Žilina - Turie - Rajecké Teplice, Poluvsie - Konská - Rajec - Domaniža - Považská Bystrica, o celkovej dĺžke 50 km, ktorú spravuje SCK.

Navrhujeme doplniť sieť turistických trás turistickou trasou, ktorá prechádza celým územím zo severu na juh a napája sa na existujúce trasy. Turistické trasy navrhujeme označiť, na vhodných miestach doplniť prvkami turistickej infraštruktúry (informačné tabule, prístrešky, rozhľadne, lavičky.....).



9. Vplyv miestnej samosprávy na ekonomiku obce

Na dosiahnutie cieľov v rámci rozvoja miestnej ekonomiky obce slúžia nasledovné nástroje:

- *Finančné nástroje* - daňové právomoci pozostávajúce z miestnych daní, predovšetkým dane z nehnuteľností a miestne poplatky za komunálny odpad
- *Využitie majetku* - príprava a prenájom nehnuteľností sústredené na podnikateľské aktivity
- *Marketingové nástroje samosprávy*

9.1 Finančné a rozpočtové hospodárenie obce

Finančné hospodárenie je riadené najmä rozpočtom obce, ktorý vyjadruje ekonomickú hospodárnosť obce. Spustením fiškálnej decentralizácie po roku 2005 boli posilnené príjmy samospráv prostredníctvom právomocí, ktoré determinovali výšku miestnych daní. Zaviedol sa systém prerozdeľovania daní z príjmu fyzických osôb medzi jednotlivé obce a stali sa vlastným príjmom pre obce. Daňové príjmy predstavujú pre rozpočet processtabilné a opakovateľné zložky. Naopak nedaňové príjmy majú doplnkový charakter, ktoré vychádzajú z vlastníctva, prevodu majetku a činností obce.

Tabuľka č. 13 Bežné príjmy a výdavky

Kategória	Ekonom. klasifikácia	V EUR 2009	V EUR 2010	V EUR 2011	V EUR 2012	V EUR 2013
100	Daňové príjmy	72.506	62.689	76.013	75.787,02	81.176,99
200	Nedaňové príjmy	6.120	4.550	5.925	4.608,13	11.070,89
300	Granty a transfery	9.569	9.768	6.192	10.809,37	2595,08
Bežné príjmy spolu		88.195	77.007	88.130	91.204,52	94.842,96



Tabuľka č. 14 Programový rozpočet obce

Kategória	Funkčná klasifikácia	V EUR 2009	V EUR 2010	V EUR 2011	V EUR 2012	V EUR 2013
01	Všeobecné verejné služby	51.061	51.098	43.169	49.354,20	44.221,53
03	Požiarna ochrana/verejný poriadok a bezpečnosť	0	0	98	0	44,25
04	Všeobecná ekonomická oblasť	1.037	1.825	1.525	1.996	1.164,85
05	Ochrana životného prostredia	8.594	8.835	8.229	8.477,83	7.333,17
06	Občianska vybavenosť a bývanie	3.811	7.540	8.723	14.270,39	4.031,86
08	Rekreácia, šport, kultúra, náboženstvo	7.874	5.354	7.762	7339,91	6.732,34
09	Vzdelávanie	77	73	72	173,60	213
10	Sociálne zabezpečenie	5.286	6.401	5.790	5.627,27	5.863,15
Bežné výdavky spolu		77.740	81.126	75.368	87.239,20	69.604,15



II. Analýza vonkajšieho prostredia

1. STEEP Analýza

STEER analýza resp. analýza vonkajšieho prostredia zohľadňuje vplyv STEEP faktorov. Ide o faktory v oblasti sociálnej, technologickej, ekonomickej a politickej. Tieto faktory ovplyvňujú najmä miestny rozvoj. Všetky faktory sú vzájomne späté a nie je možné ich posudzovať oddelene.

Sociálne prostredie	Technologické prostredie	Ekonomické prostredie	Environmentálne prostredie	Politické prostredie
Zmeny populácie- zvyšovanie počtu vysokoškolsky vzdelaných ľudí	Využívanie IKT pre komunikáciu s obyvateľstvom obce a zabezpečenie skvalitnenia verejných služieb	Využívanie doplnkových zdrojov financovania z EÚ pre spolufinancovanie projektov	Zvyšovanie environmentálneho zaťaženia	Administratívna pripravenosť SR na čerpanie finančných prostriedkov z EÚ
	Zavádzanie inovatívnych prvkov u zamestnávateľov	Nové pracovné príležitosti	Zistenie doposiaľ neobjavených environmentálnych záťaží	Komplikovaná legislatíva v oblasti verejného obstarávania
		Vyriešenie dopravného zaťaženia		
		Daňové zaťaženie		



AIII. Zhodnotenie súčasného stavu územia

1. SWOT analýza

Silné stránky	Slabé stránky
Hospodárske	Hospodárske
<ul style="list-style-type: none"> Vhodné podmienky pre rozvoj drevospracujúceho a lesného hospodárstva dostatok pracovnej sily pre priemysel výhodná geografická poloha v blízkosti dvoch miest Považská Bystrica a Rajec dobrá dopravná dostupnosť vybudovaná sieť na rozvod elektrickej energie existencia verejného osvetlenia existencia verejného rozhlasu vyhovujúci systém regionálnej autobusovej dopravy existencia obecných studní pravidelný odvoz TKO a separovanie zhodnotenie existujúcich remesiel – ich oživenie a rozvoj existencia vhodných plôch pre budovanie oddychových častí spolupráca s podnikateľským sektorom podpora podnikateľov a vytvorenie vhodných podnikateľských podmienok čerpanie prostriedkov EÚ v blízkosti obce prechádzajúce cesta diaľničného typu D1 prepájajúca severnú a juhozápadnú časť Slovenska medzinárodného významu, dostatok pracovnej sily, ktoré sú k dispozícii pre priemyselne zamerané podniky v okolí pokrytie signálom mobilných operátorov postupne zavádzané služby eGovernmentu a elektronizácia služieb štátnej správy a samosprávy 	<ul style="list-style-type: none"> nízky rozpočet obce nedovoľuje v dostatočnej miere podporovať podnikateľské aktivity obyvateľstva, nedostatok investičného kapitálu z vlastných zdrojov, vysoká finančná zaťaženosť a administratívne bariéry obmedzujúce rozvoj podnikania, nedostatočné využitie existujúcich výrobných kapacít, nedostatočná podpora poľnohospodárskych podnikov, nevymedzené vlastnícke vzťahy k pozemkom a stavbám, ktoré sa môžu stať prekážkou pri rozvoji podnikateľských aktivít, zlý technický stav ciest a komunikácií absencia železničnej dopravy nízky rozpočet obce nedovoľuje potrebnú podporu podnikania nedostatok vlastného investičného kapitálu nedobudovaná technická infraštruktúra odliv mladých ľudí absencia stavebných pozemkov vo vlastníctve obce administratívna náročnosť pri získavaní prostriedkov z fondov EÚ nerozširovanie bytového fondu nevýhovujúci stav miestnych komunikácií nevýhovujúci stav verejného osvetlenia absencia verejnej vodovodnej siete absencia plynofikácie obce absencia kanalizačnej siete nedostatok finančných prostriedkov na údržbu technickej infraštruktúry absencia chodníkov popri cestách a komunikáciách nízky počet užívateľov internetu mnoho miestnych komunikácií je bez asfaltového povrchu a nie sú majetkovo vysporiadané nedostatok parkovacích miest v obci absencia optických dátových rozvodov absencia podnikateľských subjektov s majetkovou účasťou obce,
Sociálne	Sociálne
<ul style="list-style-type: none"> existencia futbalového ihriska existencia poľovních revírov existencia cyklotrás existencia turistických chodníkov existencia domu kultúry dobře fungujúca spolková činnosť dlhoročná história obce, tradície, prítomnosť kultúrnych pamiatok pravidelné kultúrne aktivity : oslava Dňa matiek, posedenie s prestárlymi občanmi, kultúrne akcie pre deti na MDD, Mikuláš, divadelné predstavenia, stavenie májov, víťanie detí do života, jubilejné sobáše, spoločenské plesy, zábavy a diskotéky, 	<ul style="list-style-type: none"> nedostatok finančných prostriedkov na údržbu existujúcich a výstavbu nových športovo-rekreačných objektov nedostatočné materiálne zabezpečenie a podpora talentovanej mládeže nedostatok finančných prostriedkov pre činnosť kultúrnych zariadení a ich rozvoj nerozvinutá kultúrna turistika slabá propagácia kultúrnych aktivít obce nedostatočne rozvinutý cestovný ruch nedostatočná informovanosť obyvateľstva o možnostiach podnikania v cestovnom ruchu nedostatočná propagácia obce a regiónu nedostatočná spolupráca s cestovnými kancelárkami



<ul style="list-style-type: none">• udržiavané tradície a zvyky : víťanie nového roka, stávanie májov, víťanie detí do života, oslavy výročia obce, varenie kapustnice• rozvoj a uchovávanie kultúrnych tradícií a folklóru,• dobré kultúrne povedomie obyvateľov,• strategická východisková poloha na poznávacie výlety do širšieho okolia obce,	<ul style="list-style-type: none">• slabá propagácia ľudových tradícií a remesiel, ako i miestnych špecifik• nedostatok športovísk potenciálne využiteľných návštevníkmi obce• chýba rekreačné zázemie obce,
Environmentálne	Environmentálne
<ul style="list-style-type: none">• prírodné bohatstvo s lesmi, pasienkami,• veľké plochy lesov vhodných na rekreáciu,• vysoká hustota vzácnych prírodných úkazov,• existencia separovaného zberu,• zabezpečený systém odvozu a likvidácie komunálneho odpadu,• fungujúci systém odvozu a likvidácie TKO,• existencia protipovodňových opatrení na rieke Váh,	<ul style="list-style-type: none">• 98 % obyvateľstva využíva pevné palivá pri zásobovaní teplom,• nedobudovaná vodovodná sieť,• nedobudované splašková kanalizácia,• nedobudovaná dažďová kanalizácia,• v širšom okolí prítomné výrobné prevádzky spôsobujúce nadmernú produkciu polietavých častíc prachu,• narastanie individuálnej automobilovej a motocyklovej dopravy na diaľnici D1,• nízka miera vynútiteľnosti práva v oblasti ŽP,• nedostatočná informovanosť obyvateľstva o stave ŽP,• nedostatok technických kapacít zberu, dopravy, triedenia, zhodnocovania a likvidácie odpadov,• sídlo ekologicky záťažových prevádzok v Považskej Bystrici,• kyslé dažde znehodnocujúce lesný porast v okolí,• nadmerné využívanie umelých hnojív spôsobujúce acidifikáciu pôdy,• existencia čiernych skládok,
Príležitosti	Ohrozenia
Hospodárske	Hospodárske
<ul style="list-style-type: none">• využitie prírodného potenciálu (rozvoj ekoturizmu)• nadviazanie nových partnerstiev na úrovni SR a aj v zahraničí• orientácia na efektívne partnerstvá a kooperáciu aktérov regionálneho rozvoja• vysporiadanie pozemkov• ideálne podmienky na rozvoj cestovného ruchu,• možnosť získania finančných prostriedkov z fondov EÚ, zahraničné investície,• blízkosť k kúpeľnému mestu Rajec a Teplice a Rajec• podpora rozvojových investícií,• vytvorenie nových pracovných miest najmä v malom a strednom podnikaní a službách,• zlepšenie vzdelanostnej úrovne obyvateľstva môže byť hybnou silou rozvoja podnikateľských aktivít,• dobudovanie kanalizačnej a vodovodnej siete v obci• dostatok ľudských zdrojov s dostatočnými skúsenosťami v oblasti poľnohospodárstva,• rozšírenie drevovýroby,• existencia vhodných podmienok na rozvoj poľnohospodárstva,• maximálna podpora podnikateľov a vytváranie vhodných podnikateľských podmienok,• rozvoj technickej infraštruktúry,• rozvoj informačných technológií – lepší prístup k informáciám,• rozvoj environmentálne vhodných technológií,• vytvorenie nových pracovných miest najmä v malom a strednom podnikaní a službách,	<ul style="list-style-type: none">• pomalá výstavba, modernizácia a rekonštrukcia technickej infraštruktúry,• administratívne opatrenia obmedzujúce plnohodnotný rozvoj cestovného ruchu,• veľká administratívna náročnosť pre získanie financií zo štátnych dotácií a z fondov EÚ,• nedostatok investičného kapitálu,• neochota obyvateľov uskutočňovať podnikateľské aktivity,• neochota obyvateľov investovať do ďalšieho vzdelávania,• malá miera podpory miest a obcí zo strany štátu,• zhoršujúci sa stav obecných stavieb a komunikácií,• absencia chodníkov popri miestnych cestných komunikáciách,• nevýhodné podmienky čerpania prostriedkov z EÚ fondov,• nevýhodné podmienky čerpania úverových zdrojov z komerčných bánk,• pokles rozsahu prepravy na železnici a zvyšovanie negatívnych účinkov dopravy na životné prostredie,• zvyšujúce sa náklady na údržbu a opravy cestnej infraštruktúry,• oneskorená výstavba a modernizácia cestnej siete,• spomalenie hospodárskeho rastu,• narastanie environmentálneho zaťaženia,• trvalý presun cestujúcich z verejnej osobnej dopravy na individuálnu dopravu,



<ul style="list-style-type: none">• spájanie pravidelných, tradičných kultúrnych aktivít s podnikateľskými aktivitami, resp. organizovanie kultúrnych aktivít pre podnikateľské účely (poznávacia a kultúrna turistika),• rekonštrukcia miestnych komunikácií,	<ul style="list-style-type: none">• nedostatočná kvalita právneho rámca výkonu činností verejnej správy,• zvyšovanie komunikačnej a administratívnej náročnosti výkonu činností verejnej správy vo vzťahu k externému, ako aj internému prostrediu,
Sociálne	Sociálne
<ul style="list-style-type: none">• možnosť použitia 2% daní daňových subjektov na prioritné potreby zdravotníctva,• rozšírenie opatrovateľskej služby,• zakladanie mimovládnych neziskových organizácií poskytujúcich všeobecne prospešné služby,• podpora rozvoja sociálnych služieb, a iných opatrení, projektov a programov na podporu sociálneho začleňovania ohrozených skupín podľa ich špecifických potrieb,• lepšie podmienky na zladovanie prac. a rodinných povinností,• možnosti získania finančných prostriedkov z fondov EÚ• zvýšenie počítačovej gramotnosti obyvateľstva, žiakov a učiteľov• úprava cyklotrás a turistických chodníkov• rozvinúť kultúrne povedomie a tradície mládeže• cezhraničná spolupráca s ČR vo všetkých oblastiach života• lepšia koordinovanosť a propagácia podujatí obce a okolitých obcí• obnova tradícií a remesiel• podpora miestnych spolkov• spolupráca s podnikmi v regióne vrátane zvýšenia prístupu žiakov k moderným strojom a zariadeniam,• vybudovanie pódia v centre obce so štýlovým dreveným posedením,• vybudovanie predajných stánkov,• každoročné folklórne slávnosti,• výstavba izby folklóru a zvyklostí obce,• výstavba remeselného dvora,• rozvoj sponzorovania kultúry,• obnova zanikajúcich tradícií,• vydanie multimediálnych propagačných materiálov o obci, jej kultúrnom dedičstve a tradícií,• zefektívnenie spolupráce s okolitými obcami na regionálnej úrovni,• vybudovanie vnútorného orientačného systému /označenie ulíc, budov, lokalít, orientačná mapa/,• vydávanie obecných novín, propagačné materiály,• možnosť rozvíjať agroturistiku,• možnosť rozvoja oddychovej turistiky v okolí• možnosti rozvoja cykloturistických, jazdeckých a náučných chodníkov,• vytypovanie lokality na rozvoj rekreačných aktivít,• výstavba rekreačného zariadenia v majetku obce,	<ul style="list-style-type: none">• rast počtu obyvateľov v seniorskej kategórii,• zhoršujúca sa sociálna situácia niektorých skupín obyvateľstva,• nízky záujem zamestnávateľov o prijímanie uchádzačov o zamestnanie na podporované pracovné miesta,• nedostatočný záujem zamestnávateľov o udržateľnosť vytvorených pracovných miest,• zvyšujúci sa počet klientov odkázaných na pomoc iných nesystematickou preventívnou prácou v prirodzenom rodinnom a otvorenom prostredí,• zvyšujúce sa finančné náklady na sociálne služby a iné opatrenia pretrvávaním poskytovaní tradičných foriem pomoci a služieb pobytového charakteru a riziko znižovania kvality života občanov finančnou náročnosť sociálnych služieb pre klienta,• nepriaznivý demografický vývoj,• nedostatok finančných prostriedkov na údržbu existujúcich športových objektov,• nedostatočné materiálne zabezpečenie a podpora talentovanej mládeže v jednotlivých druhoch športov,• nárast sociálnej ohrozenosti mládeže,• nedostatok finančných prostriedkov na výstavbu nových športovo-rekreačných objektov,• neochota ľudí investovať a započat' podnikateľské aktivity v cestovnom ruchu,• zaostávanie obce v rozvoji CR sa nakoniec odrazí v úrovni kvality života jeho obyvateľov,• predstih „konkurenčných obcí“ v oblasti poznávacej turistiky, športovej a pobytovej turistiky,• nezáujem obyvateľov o rozvoj svojho kultúrneho povedomia,• slabá podpora kultúry zo strany štátu a VUC,• posun priorít mládeže ku konzumnej kultúre,• nedostatok finančných prostriedkov na šírenie miestnej kultúry za hranice katastrálneho územia na obce,• neuskutočnená rekonštrukcia kultúrneho domu,
Environmentálne	Environmentálne
<ul style="list-style-type: none">• rozšírenie kanalizačnej siete• vybudovanie verejného vodovodu• úprava koryt a brehov riek• zmena palivovej základne• využívanie alternatívnych a obnoviteľných zdrojov energie• zachovanie a propagácia prírodného dedičstva	<ul style="list-style-type: none">• rozvoj „tvrdého“ turizmu, ktorý neberie ohľad na potreby miestneho obyvateľstva a prostredia• nadmerná hospodárska činnosť negatívne vplyvajúca na stav životného prostredia• nadmerné využívanie fosílnych palív domácnosťami• znečistenie ovzdušia strednými zdrojmi znečistenia• zníženie biodiverzity



<ul style="list-style-type: none"> • odstránenie zdrojov znečistenia povrchových a podzemných vôd • zvýšiť povedomie obyvateľstva v oblasti životného prostredia • možnosti získania finančných prostriedkov z fondov EÚ • vybudovanie nových zberných stanovišť na separovaný odpad, • zakúpenie nádob na sklo, papier, plasty, • úprava verejných plôch, • rekonštrukcia miestnych komunikácií, 	<ul style="list-style-type: none"> • nárast množstva vyprodukovaných • zhoršujúci sa stav životného prostredia v dôsledku nadmernej hospodárskej činnosti v ostatných častiach kraja, • znečistenie ovzdušia veľkými zdrojmi znečistenia, • dopady na zdravotný stav obyvateľov, • zníženie biodiverzity, • pretrvávajúce vykurovanie hlavne tuhými palivami, • nárast množstva vyvázaných odpadov, • nízka disciplína pri nakladaní s odpadmi, • neriešenie problému existencie „čiernych“ skládok,
--	---

2. Kontrolný zoznam pre hodnotenie možných rizík

Druh rizika	Objekt rizika	Zdroj rizika	Nežiaduce dôsledky	Pravdepodobnosť
Individuálne	Územie	Nezáujem partnerov/obyvateľov o realizáciu PHSR	Nenaplnenie stanovených cieľov PHSR	Nízka
Technické	Územie	Dopravná zaťaženosť územia	Zaťaženie životného prostredia	Nízka/Stredná
Ekologické	Územie	Zistenie doposiaľ neobjavených starých environmentálnych záťaží	Zvyšovanie znečistenia životného prostredia	Nízka
Sociálne	Územie	Nedostatočné kapacity	Odliv obyvateľstva	Nízka
Ekonomické	Územie	Neatraktívne prostredie pre investorov	Zvyšovanie nezamestnanosti	Nízka



Strategická časť

Strategická časť obsahuje stratégiu rozvoja obce pri zohľadnení jej vnútorných špecifik a určí hlavné ciele a priority rozvoja obce pri rešpektovaní princípov regionálnej politiky v záujme dosiahnutia vyváženého udržateľného rozvoja územia.

Stratégia vyplýva z názorov a požiadaviek obyvateľov obce, zo SWOT analýzy a realizovaných analýz. Definovanie globálneho cieľa a strategických cieľov v jednotlivých oblastiach rozvoja obce je dôležité najmä z hľadiska naplnenia rozvojových zámerov a priorít obce.

Obsah:

- Vízia územia
- Formulácia a návrh stratégie
- Výber a popis strategických cieľov v jednotlivých politikách – oblastiach rozvoja (hospodárska, sociálna, environmentálna)

1. Vízia obce

V súvislosti s Národnou stratégiou regionálneho rozvoja, ktorá predstavuje víziu, že regióny budú schopné využívať svoj vnútorný potenciál ako svoju konkurenčnú výhodu za účelom zvyšovania kvality života lokálneho obyvateľstva, a zároveň v jednotlivých regiónoch budú znižované vnútroregionálne rozdiely:

Obec Malé Lednice bude

- ekonomicky rozvíjajúca sa obec, ktorá podporuje podnikateľov vo vidieckom cestovnom ruchu, tvorbu nových pracovných miest, vybudovanie siete služieb s ponukou obchodov, turistických trás.
- Sociálne a spoločensky atraktívna obec – ktorá bude plniť funkciu miesta pre aktívny život všetkých obyvateľov, starším obyvateľom zabezpečí všetky základné potreby pre plnohodnotný život v dôchodkovom veku, opatrovateľskú službu a sociálnu starostlivosť, zdravotné ošetrovanie v dosahu, pre mladých ľudí možnosť zakladania spolkov, aktívneho stretávania sa, možnosti pre využitie voľného času, tvorba voľnočasových aktivít a spoločenského, kultúrneho a športového vyžitia, vytvorenie vhodných podmienok pre mladé rodiny s deťmi, znižovanie kriminality, vybudovanie atraktívnej obce nielen pre obyvateľov ale i pre turistov a návštevníkov
- obec so zdravým životným prostredím s modernou interaktívne komunikujúcou samosprávou v ekologicky zdravom, tichom a príťažlivom prostredí

Pre roky 2015-2025 s rešpektovaním horeuvedeného spracovateľa navrhujú vízia rozvoja obce, ktorá je zameraná hlavne **na kvalitu života občanov.**



- Priateľská obec, vzdelaných a pracovitých občanov a návštevníkov s pozitívnym vzťahom k obci a k životnému prostrediu.
- Obec aktívna, kultúrne a spoločensky rozvinutá založená na spolupráci obyvateľov a návštevníkov s cieľom zlepšiť životné podmienky a zvýrazniť krásu a prednosti územia.
- Zvyšovanie zamestnanosti prostredníctvom rozvoja vidieckeho podnikateľského prostredia, ktoré je šetrné k životnému prostrediu.
- Úspešnou spoluprácou v regióne, realizáciou regionálnych politík a využitím investícií doceliť vyvážený rozvoj

Pre naplnenie vízie rozvoja si obec pre roky 2014-2020 stanovila tri prioritné oblasti svojho rozvoja:

1. sociálna oblasť,

2. ekonomická (hospodárska) oblasť,

3. environmentálna oblasť,

V týchto prioritných oblastiach **bude obec vytvárať podmienky** pre zvýšenie kvality života obyvateľov obce, pre zvýšenie jej konkurencieschopnosti a ekonomickej výkonnosti s vyváženým rozvojom oblastí trvale udržateľného rozvoja a rešpektovaním strategických cieľov VÚC –TSK. V prioritných oblastiach rozvoja si obec **stanovila strategické ciele a navrhla opatrenia**, ktorými tieto strategické ciele chce dosiahnuť.

PRIORITOU STRATÉGIE EURÓPA 2020 je dosiahnutie rastu, ktorý je:

Inteligentný - Udržateľný- Inkluzívny

V nadväznosti na PHSR Trenčianskeho samosprávneho kraja a Stratégie Európa 2020 budeme tieto priority dosahovať nasledovným spôsobom:

Inteligentný rast, založený na inováciách, modernizácii a podpore výskumu a vývoja, ktorý vplýva na štatistiky rozvinutosti európskych regiónov. Faktor je treba výrazne posilniť a zhodnotiť. To je možné za predpokladov rozvinutého a kvalitného školstva na úrovni stredného školstva a následných kompetencií v oblasti vyššieho vzdelania. Užšie prepojenie školstva s praxou je nevyhnutnosťou.

- Vzdelávanie – prispôbenie svojich zručností súčasným požiadavkám trhu práce
- Digitálna spoločnosť – väčšie prepojenie digitálnych technológií a zvyšovanie digitálnej gramotnosti obyvateľstva.

Udržateľný rast sa zakladá na:

- Znižovaním emisií a zachovaním biologickej rozmanitosti
- Využívaním nových ekologických technológií
- Budovaním inteligentných rozvodov elektrickej energie
- Zlepšovaním prostredia MSP

Inkluzívny rast znamená efektívne využívanie zdrojov vnútorného prostredia Regiónu: ľudských, prírodných a kapitálových. Významným faktorom je spoluúčasť obyvateľov TSK na tomto inkluzívnom raste. Súvisí s tým najmä rozvoj kreativity obyvateľov vo všetkých typov aktivít najmä rozvoj: cestovného ruchu, kultúry a športu. Dôležitým faktorom je funkčná



dopravná infraštruktúra napojená na medzinárodné dopravné koridory so zabezpečenou podporou podnikateľských aktivít využívajúcich miestne ľudské zdroje s potrebnou kvalifikáciou.

2. Strategické ciele

Vízia obce Malé Lednice

Strategický cieľ.

Zvýšenie kvality života obyvateľov prostredníctvom kvalitne dobudovanej technickej a sociálnej infraštruktúry, komplexne dobudovanou ponukou obchodu a služieb, vytvorením bezpečného a atraktívneho priestoru obce.

Formulár č. S 1 - Hierarchia strategických cieľov

Prioritné oblasti		
PO 1 Hospodárska	PO 2 Sociálna	PO 3 Environmentálna
Ciele prioritných oblastí		
Cieľom hospodárskej oblasti je zvyšovanie konkurencieschopnosti a tvorba pracovných príležitostí	Cieľom sociálnej oblasti je vytvoriť podmienky pre kvalitný život občanov	Cieľom environmentálnej oblasti je ochrana a tvorba ŽP
Opatrenia- Oblasť podpory		
Podnikateľské prostredie, malé a stredné podniky	Sociálna starostlivosť	Technická infraštruktúra
Dopravná infraštruktúra	Športová, kultúrna a zdravotnícka infraštruktúra	Odpadové hospodárstvo
Cestovný ruch	Verejná správa	Protipovodňová ochrana
		Ochrana prírody a biodiverzity

Prioritné oblasti, oblasti podpory a opatrenia

PO 1 Hospodárska	PO 2 Sociálna	PO 3 Environmentálna
Oblasť podnikateľského prostredia, malých a stredných podnikov	Oblasť sociálnej starostlivosti	Oblasť technickej infraštruktúry
Opatrenie 1.1 Podpora podnikateľov a zvýšenie zamestnanosti v obci.	Opatrenie 2.1 Komplexná starostlivosť o sociálne znevýhodnené skupiny občanov.	Opatrenie 3.1 Dobudovanie kanalizácie a ČOV, dobudovanie verejného vodovodu
Opatrenie 1.2 Optimálna sieť zmodernizovaných verejných budov.		Opatrenie 3.2 Plynifikácia obce a obnoviteľné zdroje energie
		Opatrenie 3.3



		Úsporne a esteticky osvetlená obec a ozvučená s dôrazom na bezpečnosť.
Oblasť dopravnej infraštruktúry	Oblasť športovej, kultúrnej a zdravotníckej infraštruktúry	Oblasť odpadového hospodárstva
Opatrenie 1.3 Kvalitné, bezpečné a udržiavané miestne komunikácie, chodníky	Opatrenie 2.3 Podpora kultúrnych, športových a spoločenských podujatí	Opatrenie 3.4 Obec s účinným, ekonomicky udržateľným a ekologickým systémom odpadového hospodárstva.
Oblasť cestovného ruchu	Oblasť verejnej správy	Oblasť protipovodňovej ochrany
Opatrenie 1.4 Vytváranie podmienok pre rozvoj cestovného ruchu	Opatrenie 2.4 Skvalitnenie verejných služieb poskytovaných občanom	Opatrenie 3.5 Ochrana obyvateľov pred povodňami.
		Oblasť ochrany prírody a biodiverzity
		Opatrenie 3.6 Podpora aktivít v oblasti prírodného dedičstva

Stratégia rozvoja obce Malé Lednice na roky 2015-2025 (Prehľad)**1. Oblasť hospodárskej politiky**

Cieľom obce Malé Lednice na roky 2015-2025 v hospodárskej oblasti je zvyšovanie konkurencieschopnosti a tvorba pracovných príležitostí. Tento cieľ sa bude naplňať prostredníctvom opatrení:

- Opatrenie 1.1 Podpora podnikateľov a zvýšenie zamestnanosti v obci.
- Opatrenie 1.2 Optimálna sieť zmodernizovaných verejných budov.
- Opatrenie 1.3 Kvalitné, bezpečné a udržiavané miestne komunikácie, chodníky
- Opatrenie 1.4 Vytváranie podmienok pre rozvoj cestovného ruchu, marketing

2. Oblasť sociálnej politiky

Cieľom obce Malé Lednice na roky 2015-2025 v sociálnej oblasti je vytvoriť podmienky pre kvalitný život občanov. Tento cieľ sa bude naplňať prostredníctvom opatrení:

- Opatrenie 2.1 Komplexná starostlivosť o sociálne znevýhodnené skupiny občanov.
- Opatrenie 2.2 Podpora kultúrnych, športových a spoločenských podujatí



Opatrenie 2.3 Skvalitnenie verejných služieb poskytovaných občanom

3. Oblasť environmentálnej politiky

Cieľom obce Malé Lednice na roky 2015-2025 v environmentálnej oblasti je ochrana a tvorba ŽP. Tento cieľ sa bude naplňať prostredníctvom opatrení:

- Opatrenie 3.1 Dobudovanie kanalizácie, verejného vodovodu a ČOV
- Opatrenie 3.2 Plynifikácia obce a obnoviteľné zdroje
- Opatrenie 3.3 Úsporne a esteticky osvetlená obec a ozvučená s dôrazom na bezpečnosť.
- Opatrenie 3.4 Obec s účinným, ekonomicky udržateľným a ekologickým systémom odpadového hospodárstva.
- Opatrenie 3.5 Ochrana obyvateľov pred povodňami.
- Opatrenie 3.6 Podpora aktivít v oblasti prírodného dedičstva



3. Programová časť

Obsah:

- Konkrétne opatrenia a projekty vrátane ich priradenia k jednotlivým cieľom a prioritám
- Súbor ukazovateľov výsledkov a dopadov vrátane východiskových a cieľových hodnôt

Programová časť PHSR obsahuje najmä zoznam opatrení a aktivít na zabezpečenie realizácie programu rozvoja obce, t. j. obsahuje podrobnejšie rozpracovanie strategických cieľov v hospodárskej, sociálnej a environmentálnej politike minimálne na úrovni opatrení a aktivít, ktoré sú tvorené vecne príbuznými skupinami projektov.

Formulár č. P 1 - Prehľad opatrení, projektov a aktivít podľa oblastí

OP.		2015	2016	2017	2018	2019	2020	2020-25
1.1	Podpora podnikateľov a zvýšenie zamestnanosti v obci							
1.1.1	Spracovanie stratégie podpory podnikania a zvýšenie informovanosti o možnostiach podpory zo strany obce, VUC, štátu, EÚ							
1.1.2	Komunikácia s hlavnými sociálno-ekonomickými partnermi pri koordinácii rozvojových aktivít							
1.1.3	Vytvorenie ekonomických a technických podmienok pre výstavbu priemyselnej zóny (výkup pozemkov, technická dokumentácia, IS)							
1.1.4	Vymedzenie prenajímateľných priestorov – polyfunkčný objekt-Kultúrny dom, Budova skladu – kompletná rekonštrukcia							
1.1.5	Rekonštrukcia a revitalizácia starých priemyselných zón v obci							
1.1.6	Zakladanie malých a stredných podnikov s majetkovou účasťou obce – bytovka, pálenica							
1.1.7	Podpora tradičných odvetví a zavádzanie nových technológií- poľnohospodárstvo							
1.2.	Optimálna sieť zmodernizovaných verejných budov							
1.2.1	Rekonštrukcia obecného úradu (kompletná rekonštrukcia)							
1.2.2	Rekonštrukcia kultúrneho domu (kompletná rekonštrukcia)							
1.2.3	Rekonštrukcia domu smútku (kompletná rekonštrukcia)							
1.2.4	Rekonštrukcia a rozšírenie obecného cintorína (oplotenie, chodníky, dobudovanie osvetlenia)							
1.2.5	Výstavba amfiteátra							
1.2.6	Rekonštrukcia futbalového ihriska (kompletná rekonštrukcia)							



1.2.7	Rekonštrukcia hasičskej zbrojnice ((kompletná rekonštrukcia)							
1.2.8	Rekonštrukcia obecnej knižnice (digitalizácia, vybavenie, kompletná rekonštrukcia)							
1.3	Kvalitné bezpečné a udržiavané miestne komunikácie, chodníky							
1.3.1	Rekonštrukcia miestnych komunikácií (kompletná rekonštrukcia) a dobudovanie do nových častí							
1.3.2	Výstavba chodníkov v celej obci a v nových častiach, úprava verejných priestranstiev							
1.3.3	Rekonštrukcia zastávok							
1.3.4	Výstavba/rekonštrukcia parkovísk – pri cintoríne, v centre obce a pri ihrisku							
1.3.5	Značenie ciest chodníkov a ulíc, dopravné značenie, merače rýchlosti, spomaľovače - Značenie ulíc na miestnej úrovni podľa zaužívaných názvov							
1.3.6	Vybudovanie námestia v centre obce							
1.4	Vytváranie podmienok pre rozvoj cestovného ruchu							
1.4.1	Výstavba multifunkčného športového areálu (ihriská minifutbal, florbal, kolkáreň, tenisový kurt)							
1.4.2	Výstavba pamätnej izby							
1.4.3	Vybudovanie rozhľadne							
1.4.4	Dostupnosť a propagácia prírodných a historických pamiatok – kaplnka a kostol, náučné chodníky, cyklotrasy							
1.4.5	Vybudovanie remeselného dvora v centre obce							
1.4.6	Podpora vytvárania nových atraktivít v obci -							
1.4.7	Spracovanie histórie, monografie obce							
1.4.8	Prepojenie obce so subjektami cestovného ruchu a agrotistiky, poľnohospodárske a agro- podniky v obci							
1.4.9	Zachovanie a rozvoj ľudových tradícií a ich maximálne využitie v CR – ľudový súbor v obci							
1.4.10	Spracovanie kalendára podujatí							
1.4.11	Spolupráca s ostatnými obcami - Medziobecná spolupráca medzi okolitými obcami							
1.4.12	Uzavretie dohôd s podnikateľmi v CR a podporovanie aktivít							
2.1	Komplexná starostlivosť o sociálne znevýhodnené skupiny občanov							
2.1.1.	Zriadiť zariadenie poskytujúce opatrovateľské služby-denné centrum pre dôchodcov, rozvoz jedál, nákup auta							
2.1.2	Výstavba nájomného bytového domu							
2.1.3	Klubová a spolková činnosť v obci –aktivity, výlety							
2.1.4	Znižovanie nezamestnanosti a aktivácia nezamestnaných – práce pre nezamestnaných zabezpečenie pracovných pomôcok a náradia,							



	školenia, poistenie, spolupráca s ÚPSVaR, podpora zamestnávania obyvateľov							
2.2	Podpora kultúrnych, športových a spoločenských podujatí							
2.2.1	Organizovanie pravidelných podujatí							
2.2.2	Spolupráca so spolkami a jednotlivcami pôsobiacimi v tejto sfére							
2.2.3	Zachovanie a rozvoj ľudových tradícií (folklór, hudba, pôvodný odev) a ich maximálne využitie v cestovnom ruchu							
2.3	Skvalitnenie verejných služieb poskytovaných občanom							
2.3.1	Projekt elektronizácie služieb verejnej správy							
2.3.2	Aktualizácia/tvorba rozvojových dokumentov obce							
2.3.3	Využívanie medzinárodnej spolupráce pre rozvojové aktivity a propagáciu obce, budovanie partnerstiev- vytváranie partnerstiev s družobnou obcou							
2.3.4	Rekonštrukcia káblovej televízie, výmena zariadení, optických káblov, podperných bodov, zavedenie internetu do káblovej TV, internet							
2.3.5	Nákup techniky, traktora so štiepkovačom, vlečkou, radlicou, posýpačom, traktorbager, príp. malé nákladné vozidlo.							
3.1	Dobudovanie kanalizácie, verejného vodovodu a ČOV							
3.1.1	Výstavba miestnej kanalizácie na území celej obce							
3.1.2	Dobudovanie verejného vodovodu do nových častí a rekonštrukcia starého							
3.2	Plynofikácia obce a obnoviteľné zdroje							
3.2.1	Rozšírenie plynových prípojok do nových častí							
3.2.2	Využívanie obnoviteľných zdrojov energie - Solárne panely, fotovoltaika, biomasa, alternatívne zdroje energie – využitie v obecných budovách ale i podpora a osвета medzi obyvateľmi Znižovanie energetickej náročnosti verejných budov							
3.3	Úsporne, esteticky osvetlená a ozvučená obec s dôrazom na bezpečie							
3.3.1	Modernizácia a rekonštrukcia verejného osvetlenia a dobudovanie do nových častiach obce ,							
3.3.2	Rekonštrukcia a modernizácia verejného rozhlasu a ústredne, bezdrôtový, rozšírenie verejného rozhlasu do nových ulíc a lokalít							
3.3.3	Kamerové systémy v centre obce							
3.4	Obec s účinným ekonomicky udržateľným a ekologickým systémom odpadového hospodárstva							
3.4.1	Nakladanie s komunálnym a drobným stavebným odpadom, mobilne zbery, triedenie odpadu, odstránenie nelegálnych a čiernych skládok, revitalizácia územia							



3.4.2	Vybudovanie zberného dvora – výstavba budovy, oplotenie, zabezpečenie technológií na zber, separovanie a zhodnocovanie odpadov, kontajnerové stojiská pri družstve						
3.4.3	Projekty osvetly a propagácie separovaného zberu						
3.4.4	Spracovanie biologického odpadu a zriadenie kompostoviska + technické vybavenie						
3.4.5	Zakúpenie kompostérov do každej domácnosti						
3.5	Ochrana obyvateľov pred povodňami						
3.5.1	Projekt protipovodňových opatrení a regulácie toku – Vážňanka						
3.5.2	Projekt budovania odvodňovacích jarkov v celom katastri obce						
3.6	Podpora aktivít v oblasti prírodného dedičstva						
3.6.1	Vybudovanie náučného chodníka s informačnými tabuľkami o atraktivitách v obci a jej histórii, vytvoriť tak spojenie s okolitými obcami a zatraktívniť tak územie pre turistov.						
3.6.2	Vytvorenie cyklistickej trasy, prepojenie s okolitými obcami, nevyhnutné budú samozrejme terénne úpravy v niektorých miestach.						
3.6.3	Rekonštrukcia pamiatok v obci						

3.1 Súbor ukazovateľov výsledkov a dosahov vrátane východiskových a cieľových hodnôt

Súčasťou PHSR je určenie merateľných ukazovateľov, ktoré sú potrebné pre monitorovanie a hodnotenie plnenia PHSR. Ide o mechanizmus plnenia opatrení prostredníctvom vykonávania jednotlivých aktivít. Tieto hodnoty sa zbierajú počas viacerých rokov. Merateľné ukazovatele predstavujú výstupy v danej oblasti. K merateľným ukazovateľom zaraďujeme i tie, ktoré sú zamerané na sledovanie cieľovej skupiny každej z oblastí.

Ukazovatele výstupov, výsledkov a dopadov sú spracované v nasledovnej tabuľke:



Formulár č.P2 Ukazovatele výstupu, výsledku a dosahu

OP.		Ukazovateľ výstupu	Počiatočná hodnota ukazovateľa	Plánovaná hodnota ukazovateľa	Rozpočet obce	Externé zdroje	Spolu náklady
1.1	Podpora podnikateľov a zvýšenie zamestnanosti v obci						
1.1.1	Spracovanie stratégie podpory podnikania a zvýšenie informovanosti o možnostiach podpory zo strany obce, VUC, štátu, EÚ	Zapojení podnikatelia (počet)	0	2	500,00€	4 500,00€	5 000,00 €
1.1.2	Komunikácia s hlavnými sociálno-ekonomickými partnermi pri koordinácii rozvojových aktivít	Rozvojové aktivity (počet)	0	3	500,00€	4 500,00€	5 000,00 €
1.1.3	Vytvorenie ekonomických a technických podmienok pre výstavbu priemyselnej zóny (výkup pozemkov, technická dokumentácia, IS)	Využitelnosť priemyselnej zóny (%)	0%	90%	2 000,00€	18 000,00€	20 000,00 €
1.1.4	Vymedzenie prenajímateľných priestorov – polyfunkčný objekt-Kultúrny dom, Budova skladu – kompletná rekonštrukcia	Počet	0	1	20 000,00€	18 000,00€	100 000,00 €
1.1.5	Rekonštrukcia a revitalizácia starých priemyselných zón v obci	Počet	0	1	1 000,00€	9 000,00€	10 000,00 €
1.1.6	Zakladanie malých a stredných podnikov s majetkovou účasťou obce – bytovka, pálenica	Počet	0	2	20 000,00€	180 000,00€	200 000,00 €
1.1.7	Podpora tradičných odvetví a zavádzanie nových technológií- poľnohospodárstvo	Počet	0	1	1 000,00€	9 000,00€	10 000,00 €
1.2.	Optimálne sieť zmodernizovaných verejných budov						
1.2.1	Rekonštrukcia obecného úradu (kompletná rekonštrukcia)	Rozsah rekonštrukcie (%)	20%	100%	25 000,00€	225 000,00€	250 000,00 €
1.2.2	Rekonštrukcia kultúrneho domu (kompletná rekonštrukcia)	Rozsah rekonštrukcie (%)	20%	100%	30 000,00€	270 000,00€	300 000,00 €
1.2.3	Rekonštrukcia domu smútku (kompletná rekonštrukcia)	Rozsah rekonštrukcie (%)	20%	100%	15 000,00€	135 000,00	150 000,00 €
1.2.4	Rekonštrukcia a rozšírenie obecného cintorína (oplotenie, chodníky, dobudovanie osvetlenia)	Rozsah rekonštrukcie (%)	20%	100%	10 000,00€	90 000,00	100 000,00 €
1.2.5	Výstavba amfiteátra	Počet	0	1	5 000,00€	45 000,00	50 000,00 €
1.2.6	Rekonštrukcia futbalového ihriska (kompletná rekonštrukcia)	Rozsah rekonštrukcie (%)	40%	100%	16 000,00€	144 000,00€	160 000,00 €
1.2.7	Rekonštrukcia hasičskej zbrojnice ((kompletná rekonštrukcia)	Rozsah rekonštrukcie (%)	40%	100%	8 000,00€	72 000,00	80 000,00 €



1.2.8	Rekonštrukcia obecnej knižnice (digitalizácia, vybavenie, kompletná rekonštrukcia)	Rozsah rekonštrukcie (%)	40%	100%	10 000,00€	90 000,00	100 000,00 €
1.3	Kvalitné bezpečné a udržiavané miestne komunikácie, chodníky						
1.3.1	Rekonštrukcia miestnych komunikácií (kompletná rekonštrukcia) a dobudovanie do nových častí	Rozsah rekonštrukcie (%)	40%	100%	30 000,00€	270 000,00€	300 000,00 €
1.3.2	Výstavba chodníkov v celej obci a v nových častiach, úprava verejných priestranstiev	Rozsah výstavby (%)	30%	100%	25 000,00€	225 000,00€	250 000,00 €
1.3.3	Rekonštrukcia zastávok	Rozsah rekonštrukcie (%)	10%	100%	5 000,00€	45 000,00€	50 000,00 €
1.3.4	Výstavba/rekonštrukcia parkovísk – pri cintoríne, v centre obce a pri ihrisku	Rozsah rekonštrukcie (%)	40%	100%	2 500,00€	22 500,00€	25 000,00 €
1.3.5	Značenie ciest chodníkov a ulíc, dopravné značenie, merače rýchlosti, spomaľovače	Rozsah značenia (%)	30%	100%	1 500,00€	13 500,00€	15 000,00 €
1.3.6	Vybudovanie námestia v centre obce	Počet	0	1	6 000,00€	54 000,00€	60 000,00 €
1.4	Vytváranie podmienok pre rozvoj cestovného ruchu						
1.4.1	Výstavba multifunkčného športového areálu (ihriská minifutbal, florbal, kolkáreň, tenisový kurt)	Rozsah výstavby (%)	0%	100%	15 000,00€	135 000,00€	150 000,00 €
1.4.2	Výstavba pamätnej izby	Počet	0	1	3 500,00€	31 500,00€	35 000,00 €
1.4.3	Vybudovanie rozhľadne	Počet	0	1	8 000,00€	72 000,00€	80 000,00 €
1.4.4	Dostupnosť a propagácia prírodných a historických pamiatok – kaplnka a kostol, náučné chodníky, cyklotrasy	Zvýšenie dostupnosti (%)	50%	80%	2 000,00€	18 000,00€	20 000,00 €
1.4.5	Vybudovanie remeselného dvora v centre obce	Počet	0	1	1 500,00€	13 500,00€	15 000,00 €
1.4.6	Podpora vytvárania nových atraktivít v obci	Počet	0	2	2 000,00€	18 000,00€	20 000,00 €
1.4.7	Spracovanie histórie, monografie obce	Počet	0	1	500,00€	4 500,00€	5 000,00€
1.4.8	Prepojenie obce so subjektami cestovného ruchu a agroturistiky, poľnohospodárske a agro-podniky v obci	Realizované projekty (počet)	0	2	4 000,00€	36 000,00€	40 000,00 €
1.4.9	Zachovanie a rozvoj ľudových tradícií a ich maximálne využitie v CR – ľudový súbor v obci	Počet	0	1	2 000,00€	18 000,00€	20 000,00 €
1.4.10	Spracovanie kalendára podujatí	Počet	0	1	500,00€	4 500,00	5 000,00€
1.4.11	Spolupráca s ostatnými obcami - Medziobecná spolupráca medzi okolitými obcami	Zvýšenie spolupráce (%)	30%	100%	2 000,00€	18 000,00€	20 000,00 €
1.4.12	Uzavretie dohôd s podnikateľmi v CR a podporovanie aktivít	Počet	0	2	2 500,00€	22 500,00€	25 000,00 €



2.1	Komplexná starostlivosť o sociálne znevýhodnené skupiny občanov						
2.1.1.	Zriadiť zariadenie poskytujúce opatrovateľské služby-denné centrum pre dôchodcov, rozvoz jedál, nákup auta	Využitelnosť (%)	0%	100%	20 000,00€	180 000,00€	200 000,00 €
2.1.2	Výstavba nájomného bytového domu	Počet bytových domov	0	1	35 000,00€	315 000,00€	350 000,00 €
2.1.3	Klubová a spolková činnosť v obci –aktivity, výlety	Spolupráca a činnosť spolkov (%)	50%	90%	1 000,00€	9 000,00€	10 000,00 €
2.1.4	Znižovanie nezamestnanosti a aktivácia nezamestnaných – práce pre nezamestnaných zabezpečenie pracovných pomôcok a náradia, školenia, poistenie, spolupráca s ÚPSVaR, podpora zamestnávania obyvateľov	Zapojení podnikatelia (počet)	0	4	1 500,00€	13 500,00€	15 000,00 €
2.2	Podpora kultúrnych, športových a spoločenských podujatí						
2.2.1	Organizovanie pravidelných podujatí	Zlepšenie úrovne (%)	70%	100%	1 000,00€	9 000,00€	10 000,00 €
2.2.2	Spolupráca so spolkami a jednotlivcami pôsobiacimi v tejto sfére	Zapojenie spolkov do diania v obci (%)	30%	100%	1 500,00€	13 500,00€	15 000,00 €
2.2.3	Zachovanie a rozvoj ľudových tradícií (folklór, hudba, pôvodný odev) a ich maximálne využitie v cestovnom ruchu	Využitelnosť tradícií (%)	20%	100%	1 800,00€	16 200,00€	18 000,00 €
2.3	Skvalitnenie verejných služieb poskytovaných občanom						
2.3.1	Projekt elektronizácie služieb verejnej správy	Podiel zvýšenia e-verejnej správy	10%	100%	2 000,00€	18 000,00€	20 000,00 €
2.3.2	Aktualizácia/tvorba rozvojových dokumentov obce –	Počet	0	1	1 500,00€	13 500,00€	15 000,00 €
2.3.3	Využívanie medzinárodnej spolupráce pre rozvojové aktivity a propagáciu obce, budovanie partnerstiev- vytváranie partnerstiev s družobnou obcou	Partneri (počet)	0	2	1 000,00€	9 000,00€	10 000,00 €
2.3.4	Rekonštrukcia káblovej televízie, výmena zariadení, optických káblov, podporných bodov, zavedenie internetu do káblovej TV, internet	Rozsah využitia (%)	20%	100%	1 500,00€	13 500,00€	15 000,00 €



2.3.5	Nákup techniky, traktora so štiepkovačom, vlečkou, radlicou, posýpačom, traktorbager, príp. malé nákladné vozidlo.	Rozsah využitia	20%	100%	1 500,00€	31 500,00€	35 000,00 €
3.1	Dobudovanie kanalizácie, verejného vodovodu a ČOV						
3.1.1	Výstavba miestnej kanalizácie na území celej obce	Rozsah (%)	0%	100 %	50 000,00€	450 000,00€	500 000,00 €
3.1.2	Dobudovanie verejného vodovodu do nových častí a rekonštrukcia starého	Rozsah (%)	10%	100 %	50 000,00€	450 000,00€	500 000,00 €
3.2	Plynifikácia obce a obnoviteľné zdroje						
3.2.1	Rozšírenie plynových prípojk	Rozsah (%)	70%	100%	30 000,00€	270 000,00€	300 000,00 €
3.2.2	Využívanie obnoviteľných zdrojov energie - Solárne panely, fotovoltaika, biomasa, alternatívne zdroje energie – využitie v obecných budovách ale i podpora a osвета medzi obyvateľmi Znižovanie energetickej náročnosti verejných budov	Úspora (%)	0%	30-50%	10 000,00€	90 000,00€	100 000,00 €
3.3	Úsporne, esteticky osvetlená a ozvučená obec s dôrazom na bezpečie						
3.3.1	Modernizácia a rekonštrukcia verejného osvetlenia a dobudovanie do nových častiach obce ,	Podiel rekonštrukcie (%)	30%	100%	10 000,00€	90 000,00€	100 000,00 €
3.3.2	Rekonštrukcia a modernizácia verejného rozhlasu a ústredne, bezdrôtový, rozšírenie verejného rozhlasu do nových ulíc a lokalít	Podiel rekonštrukcie (%)	70%	100%	5 000,00€	45 000,00€	50 000,00 €
3.3.3	Kamerové systémy v centre obce	Kamerový systém v centre (%)	0%	100%	5 000,00€	45 000,00€	50 000,00 €
3.4	Obec s účinným ekonomicky udržateľným a ekologickým systémom odpadového hospodárstva						
3.4.1	Nakladanie s komunálnym a drobným stavebným odpadom, mobilne zbery, triedenie odpadu, odstránenie nelegálnych a čiernych skládok, revitalizácia územia	Zlepšenie triedenia odpadu (%)	30%	90%	4 500,00€	40 500,00€	45 000,00 €
3.4.2	Vybudovanie zberného dvora – výstavba budovy, oploenie, zabezpečenie technológií na zber, separovanie a zhodnocovanie odpadov, kontajnerové stojiská pri družstve	Počet zberných dvorov	0	1	6 000,00€	54 000,00€	60 000,00 €



3.4.3	Projekty osvetu a propagácie separovaného zberu	Zvýšenie informovanosti (%)	10%	70%	1 000,00€	9 000,00€	10 000,00 €
3.4.4	Spracovanie biologického odpadu a zriadenie kompostoviska + technické vybavenie	Podiel spracovania (%)	20%	100%	500,00€	4 500,00€	5 000,00 €
3.4.5	Zakúpenie kompostérov do každej domácnosti	Podiel spracovania (%)	10%	100%	1 000,00€	9 000,00€	10 000,00 €
3.5	Ochrana obyvateľov pred povodňami						
3.5.1	Projekt protipovodňových opatrení a regulácie toku – Vážanka	Protipovodňové opatrenia realizované na toku (%)	10%	100%	500,00€	4 500,00€	5 000,00€
3.5.2	Projekt budovania odvodňovacích jarkov v celom katastri obce	Odvodňovacie jarky (%)	10%	100%	2 000,00€	18 000,00€	20 000,00€
3.6	Podpora aktivít v oblasti prírodného dedičstva						
3.6.1	Vybudovanie náučného chodníka s informačnými tabuľkami o atraktivitách v obci a jej histórii, vytvoriť tak spojenie s okolitými obcami a zatraktívniť tak územie pre turistov.	Rozsah výstavby (%)	0%	100%	1 000,00€	9 000,00€	10 000,00 €
3.6.2	Vytvorenie cyklistickej trasy, prepojenie s okolitými obcami, nevyhnutné budú samozrejme terénne úpravy v niektorých miestach.	Rozsah výstavby (%)	0%	100%	500,00€	4 500,00€	5 000,00 €
3.6.3	Rekonštrukcia pamiatok v obci	Rozsah (%)	20%	100%	1 000,00€	9 000,00€	10 000,00 €



4. Realizačná časť

Realizačná časť je zameraná na popis postupov inštitucionálneho a organizačného zabezpečenia realizácie programu rozvoja obce, systém monitorovania a hodnotenia plnenia programu rozvoja obce na základe stanovených merateľných ukazovateľov, vecný a časový harmonogram realizácie programu rozvoja formou akčných plánov.

- Popis úloh jednotlivých partnerov pri realizácii PHSR
- Popis inštitucionálneho a organizačného zabezpečenia realizácie PHSR, spôsob komunikácie, kooperácie a koordinácie
- Stručný popis komunikačnej stratégie PHSR k jednotlivým skupinám
- Systém monitorovania a hodnotenia
Plán hodnotenia a monitorovania realizácie PHSR, Monitorovacia správa

4.1 Popis úloh jednotlivých partnerov pre realizácii PHSR

Začiatok realizácie PHSR sa začína po vypracovaní a schválení PHSR v obecnom zastupiteľstve a zabezpečuje ju počas platnosti PHSR podľa zákona č. 539/2008 Z. z. o podpore regionálneho rozvoja. Obec na účely podpory regionálneho rozvoja **„zabezpečuje a koordinuje vypracovanie a realizáciu programu hospodárskeho rozvoja a sociálneho rozvoja obce, pravidelne ho monitoruje a každoročne vyhodnocuje jeho plnenie, zabezpečuje súlad programu hospodárskeho rozvoja a sociálneho rozvoja obce s územnoplánovacou dokumentáciou, ak jej spracovanie vyžaduje osobitný predpis.“**

Partneri

Pri samotnej realizácii PHSR vystupujú partneri projektu s ktorými má obec dlhodobé skúsenosti a spolupráca prebiehala i v minulosti. Ide najmä o organizácie pôsobiace v obci, ale i samotných podnikateľov. Partnermi sú aj susedné obce, s ktorými je úzka spolupráca nielen v projektoch technického zamerania, ale i pri organizácii spoločenských aktivít. Dôležité partnerstvá sú i v oblasti členstva obce v mikroregionálnom združení miest a obcí, ale i v MAS Naše Považie, ktorá je založená na základe spolupráce miestnych samospráv, podnikateľov a subjektov tretieho sektora.

4.2 Organizačné a inštitucionálne zabezpečenie realizácie PHSR

Organizačné zabezpečenie

Obecný úrad má v oblasti prípravy a realizácie programu rozvoja dostatočné skúsenosti na programovej aj projektovej úrovni: z prípravy, realizácie a hodnotenia programu hospodárskeho a sociálneho rozvoja mesta (2007-2013), z prípravy a realizácie projektov financovaných zo štrukturálnych fondov v Programovom období 2007-2013 ako i z prípravy a realizácie projektov



financovaných z rôznych dotačných titulov v rokoch 2007-2013.

Základnými orgánmi obce sú starosta obce a obecné zastupiteľstvo. Tieto orgány spolupracovali pri príprave PHSR a budú dohliadať na pravidelné získavanie pripomienok od partnerov, poslancov a verejnosti.

Obecné zastupiteľstvo

Najvyšším orgánom obce je obecné zastupiteľstvo, ktoré PHSR schvaľuje a zabezpečuje jeho plnenie. Obecné zastupiteľstvo taktiež rozhoduje o realizácii projektov zo štrukturálnych fondov a ich spolufinancovaní. V prípade hodnotenia PHSR obecné zastupiteľstvo schvaľuje hodnotiace a monitorovacie správy a rozhoduje o aktualizácii programu. Obecné zastupiteľstvo môže rozdeliť jednotlivé priority programu a akčného plánu komisiám OcÚ zaoberajúcim sa monitorovaním a hodnotením.

Starosta obce

Najvyšším výkonným orgánom obce je starosta obce, ktorý podpisuje schválenie dokumentu, riadi samotný proces implementácie, zastupuje obec vo veciach verejných.

Inštitucionálne zabezpečenie

Administratívne a inštitucionálne náležitosti obce, ako aj orgánov zriadených obecným zastupiteľstvom, uskutočňuje obecný úrad, ktorého činnosť riadi starosta obce.

Formulár č. R1 Realizácia činností PHSR

Činnosť	OZ	Starosta obce	Komisie obce	OcÚ	Hlavný kontrolór
Financovanie	Schvaľuje	riadi	hodnotí	vykonáva	
Implementácia	Schvaľuje	riadi	hodnotí	vykonáva	
Hodnotenie	Schvaľuje	riadi		vykonáva	
Monitorovanie	Schvaľuje	riadi	hodnotí	vykonáva	
Kontrola	Schvaľuje	riadi	navrhne		vykonáva

4.3 Komunikačná stratégia

Komunikačná stratégia obce bude založená na informovanosti občanov. Prostredníctvom komunikačnej stratégie obec informuje o svojich cieľoch, aktivitách, plánoch, ale vyvíja i snahu o zapojenie verejnosti a získanie ich názorov a pripomienok.

Potrebou je aj informovanie zamestnancov a partnerov o aktuálnom dianí v oblasti, preto bude cieľom obce zvyšovať ich vedomosti prostredníctvom vzdelávacích aktivít.

Hlavným nástrojom komunikácie obce je jej webová stránka. Nasledujú úradná tabuľa, verejný rozhlas, obecné noviny.

Komunikačná stratégia začala prebiehať už v čase príprav PHSR, zapojením verejnosti a v tomto duchu sa bude niesť až po koniec programového obdobia a platnosti PHSR.

Program hospodárskeho a sociálneho rozvoja obce podlieha schvaľovaniu obecným zastupiteľstvom. Ako komunikačný nástroj slúži „Materiál na rokovanie obecného zastupiteľstva“. Vstupné informácie pripravujú zamestnanci obecného úradu, prerokúva sa v komisiách zastupiteľstva a po spracovaní informácií rokujú o ňom poslanci obecného



zastupiteľstva. Zasadnutie Obecného zastupiteľstva je verejné a tiež uvedený materiál je prístupný verejnosti. O zasadnutí obecného zastupiteľstva je obyvateľstvo informované prostredníctvom informačných kanálov: miestny rozhlas a informačná tabuľa.

4.4 Monitorovanie a hodnotenie

Monitorovanie

Program hospodárskeho a sociálneho rozvoja obce je strednodobý dokument, to znamená, že je vypracovaný na dlhšie časové obdobie. Toto je dôvod prečo ho je potrebné priebežne sledovať a monitorovať od začiatku jeho platnosti až po jeho ukončenie.

Údaje pre monitorovanie sú merateľné ukazovatele aktivít v PHSR, ktoré sú vymenované vo Formulári č. R2.

Ako výstupný materiál monitorovania slúži monitorovacia správa PHSR, ktorú zostavujú zamestnanci obce v spolupráci s komisiami a zodpovednosť za ňu preberá starosta obce. Monitorovanie je dôležitou súčasťou realizácie PHSR, nakoľko práve monitorovacia správa predstavuje komplexnú informáciu o plnení opatrení a aktivít na dané programové obdobie.

Hodnotenie PHSR

Hodnotenie PHSR bude prebiehať priebežne a systematicky počas celej doby platnosti PHSR až po jeho ukončenie. Hodnotenie sa vykonáva na operatívnej úrovni a vykonáva sa každoročne v zmysle platnej legislatívy zákona č. 539/2008 Z.z. o podpore regionálneho rozvoja. Hlavným zdrojom informácií je monitorovacia správa. Výstupom je hodnotiaca správa, ktorú bude každoročne schvaľovať OZ. Hodnotiace a monitorovacie správy predstavujú dôležitý aspekt pre rozhodnutia OZ a starostu obce pri riadení implementácie programu za účelom dosiahnutia stanovených cieľov jednotlivých prioritných oblastí PHSR.

Formulár č. R 2 Plán hodnotenia a monitorovania realizácie PHSR

Plán priebežných hodnotení PHSR na programové obdobie 2014 - 2020		
Typ hodnotenia	Prvé hodnotenie	Dôvod vykonania/ periodicita
Ad hoc hodnotenie celého PHSR alebo jeho časti	2015-2025	Každoročne v zmysle platnej legislatívy: Zákon č. 539/2008 Z.z. o podpore regionálneho rozvoja.
Tematické hodnotenie časti PHSR	2016	Téma hodnotenia identifikovaná ako riziková časť vo výročnej monitorovacej správe za predchádzajúci kalendárny rok
Ad hoc mimoriadne hodnotenie		<ul style="list-style-type: none">• Pri značnom odklone od stanovených cieľov a doľahnutých hodnôt ukazovateľov.• Pri návrhu na revíziu PHSR.
Ad hoc hodnotenie celého PHSR	2017, 2020	V prípade aktualizácie PHSR podľa platnej Metodiky pre vypracovanie PHSR, ktoré sa očakáva každé 3-4 roky.



Ad hoc hodnotenie celého PHSR alebo jeho časti		Na základe rozhodnutia starostu obce v zmysle príslušných predpisov, na základe rozhodnutia kontrolného orgánu obce, na základe podnetu poslancov, na základe protokolu Národného kontrolného úradu SR a na základe Správy auditu
Ad hoc hodnotenie celého PHSR alebo jeho časti	2020	Na základe rozhodnutia starostu obce o prípade strategického dokumentu Programu hospodárskeho a sociálneho rozvoja obce pre nasledujúce programové obdobie.

Formulár č. R3 – Monitorovacia správa – príloha č. 1 PHSR



5. Finančná časť

PHSR obsahuje aj finančnú časť, ktorá bezprostredne nadväzuje na predchádzajúce časti. Obsahom je finančné zabezpečenie jednotlivých častí a opatrení.

Finančná časť obsahuje:

- Indikatívny finančný plán na celú realizáciu PHSR
- Model viaczdrojového financovania jednotlivých opatrení, aktivít za účasti sociálno-ekonomických partnerov v území prepojených na programový rozpočet

5.1 Indikatívny finančný plán na celú realizáciu PHSR

Finančný plán sa skladá z troch skupín realizácie PHSR, celkové finančné náklady počas celej doby realizácie sú uvedené v nasledovnej tabuľke.

Formulár č. F 1 – Indikatívny rozpočet – sumarizácia

Politika	Spolu
I. Hospodárska politika	2 675 000,00€
II. Sociálna politika	713 000,00€
III. Environmentálna politika	1 780 000,00€



5.2 Model viaczdrojového financovania jednotlivých opatrení

Projekty uvedené v Programe hospodárskeho a sociálneho rozvoja obce budú realizované predovšetkým z:

A Riadne zdroje finančného zabezpečenia

A. 1 Verejné zdroje

- a) štátny rozpočet vrátane finančných prostriedkov z rozpočtových kapitol ministerstiev (dotačné tituly jednotlivých rozpočtových kapitol ministerstiev, príp. Úradu Vlády SR)
- b) štátne účelové fondy (Envirofond, Štátny fond rozvoja bývania, Recyklačný fond)
- c) rozpočet vyšších územných celkov (VÚC Trenčín)
- d) rozpočet obcí a miest (vlastné zdroje)

A.2 Iné zdroje

- e) prostriedky fyzických osôb
- f) prostriedky právnických osôb
- g) úvery
- h) príspevky medzinárodných organizácií
- i) prostriedky vyplývajúce z medzinárodných zmlúv o poskytnutí grantu uzatvorených medzi Slovenskou republikou a inými štátmi (Nórsky finančný mechanizmus, bilaterálne dohody, Švajčiarsky finančný mechanizmus)
- j) iné prostriedky, ak to ustanoví osobitný predpis

B Doplnkové zdroje finančného zabezpečenia

- a) finančné prostriedky z Európskej únie, v programovom období 2014 - 2020 tzv. európske štrukturálne a investičné fondy (EŠIF), určené hospodársky zaostalým regiónom (ktoré podľa ukazovateľov hospodárskeho rozvoja a sociálneho rozvoja vykazujú nižšiu úroveň rozvoja, ako je priemerná úroveň Európskej únie) a regiónom s nepriaznivou štruktúrou zamestnanosti a podnikateľského prostredia. Priradenie jednotlivých projektových zámerov k programovej štruktúre (EŠIF) je indikatívne a bude sa upresňovať po schválení jednotlivých operačných programov v akčných plánoch



Záver

- Informácia o schválení a zverejnení PHSR

Formulár č. Z 1

Schválenie PHSR	
Dokument	
Názov	Program hospodárskeho a sociálneho rozvoja obce Malé Lednice na roky 2015-2025
Štruktúra	Dokument je štruktúrovaný podľa Metodiky na vypracovanie Programu hospodárskeho a sociálneho rozvoja obce/obcí/VÚC (v zmysle novely Zákona NR SR č. 539/2008 Z.z. o podpore regionálneho rozvoja schválenej vládou SR 18. júna 2014).
Spracovanie	
Forma spracovania	Úplné spracovanie na kľúč – Regionálna rozvojová agentúra Púchov
Obdobie spracovania	Jún 2015 – November 2015
Riadiaci tím	
Počet členov	3 členovia
Počet stretnutí	4 stretnutia
Pracovné skupiny	3 pracovné skupiny
Počet členov	5 členovia
Počet stretnutí	9 stretnutí
Účasť verejnosti a komunikácia s verejnosťou	Participácia prostredníctvom verejného prerokovania, internetovej stránky, verejného rozhlasu
Náklady na spracovanie	500,00€
Prerokovanie	
Prerokovanie v orgánoch samosprávy (výbory, komisie, rada)	Priebežné informovania zastupiteľstva o priebehu a ich participácia na vypracovaní
Verejné pripomienkovanie	Verejná schôdza
Posudzovanie SEA:	Nerelevantné
Schválenie	
Návrh na uznesenie zastupiteľstva	



Prílohy

OP.		Ukazovateľ výstupu	Počiatočná hodnota ukazovateľa	Plánovaná hodnota ukazovateľa	Spolu náklady	Skutočná hodnota	Skutočné náklady	Skutočná hodnota	Skutočné náklady	Skutočná hodnota	Skutočné náklady
						2016		2018		2020	
1.1	Podpora podnikateľov a zvýšenie zamestnanosti v obci										
1.1.1	Spracovanie stratégie podpory podnikania a zvýšenie informovanosti o možnostiach podpory zo strany obce, VUC, štátu, EÚ	Zapojení podnikatelia (počet)	0	2	5 000,00 €						
1.1.2	Komunikácia s hlavnými sociálno-ekonomickými partnermi pri koordinácii rozvojových aktivít	Rozvojové aktivity (počet)	0	3	5 000,00 €						
1.1.3	Vytvorenie ekonomických a technických podmienok pre výstavbu priemyselnej zóny (výkup pozemkov, technická dokumentácia, IS)	Využitelnosť priemyselnej zóny (%)	0%	90%	20 000,00 €						
1.1.4	Vymedzenie prenajímateľných priestorov – polyfunkčný objekt-Kultúrny dom, Budova skladu – kompletná rekonštrukcia	Počet	0	1	100 000,00 €						
1.1.5	Rekonštrukcia a revitalizácia starých priemyselných zón v obci	Počet	0	1	10 000,00 €						
1.1.6	Zakladanie malých a stredných podnikov s majetkovou účasťou obce – bytovka, pálenica	Počet	0	2	200 000,00 €						
1.1.7	Podpora tradičných odvetví a zavádzanie nových technológií- poľnohospodárstvo	Počet	0	1	10 000,00 €						
1.2.	Optimálne sieť zmodernizovaných verejných budov										
1.2.1	Rekonštrukcia obecného úradu (kompletná rekonštrukcia)	Rozsah rekonštrukcie (%)	20%	100%	250 000,00 €						
1.2.2	Rekonštrukcia kultúrneho domu (kompletná rekonštrukcia)	Rozsah rekonštrukcie (%)	20%	100%	300 000,00 €						



1.2.3	Rekonštrukcia domu smútku (kompletná rekonštrukcia)	Rozsah rekonštrukcie (%)	20%	100%	150 000,00 €						
1.2.4	Rekonštrukcia a rozšírenie obecného cintorína (oplotenie, chodníky, dobudovanie osvetlenia)	Rozsah rekonštrukcie (%)	20%	100%	100 000,00 €						
1.2.5	Výstavba amfiteátra	Počet	0	1	50 000,00 €						
1.2.6	Rekonštrukcia futbalového ihriska (kompletná rekonštrukcia)	Rozsah rekonštrukcie (%)	40%	100%	160 000,00 €						
1.2.7	Rekonštrukcia hasičskej zbrojnice ((kompletná rekonštrukcia)	Rozsah rekonštrukcie (%)	40%	100%	80 000,00 €						
1.2.8	Rekonštrukcia obecnej knižnice (digitalizácia, vybavenie, kompletná rekonštrukcia)	Rozsah rekonštrukcie (%)	40%	100%	100 000,00 €						
1.3	Kvalitné bezpečné a udržiavané miestne komunikácie, chodníky										
1.3.1	Rekonštrukcia miestnych komunikácií (kompletná rekonštrukcia) a dobudovanie do nových častí	Rozsah rekonštrukcie (%)	40%	100%	300 000,00 €						
1.3.2	Výstavba chodníkov v celej obci a v nových častiach, úprava verejných priestranstiev	Rozsah výstavby (%)	30%	100%	250 000,00 €						
1.3.3	Rekonštrukcia zastávok	Rozsah rekonštrukcie (%)	10%	100%	50 000,00 €						
1.3.4	Výstavba/rekonštrukcia parkovísk – pri cintoríne, v centre obce a pri ihrisku	Rozsah rekonštrukcie (%)	40%	100%	25 000,00 €						
1.3.5	Značenie ciest chodníkov a ulíc, dopravné značenie, merače rýchlosti, spomaľovače	Rozsah značenia (%)	30%	100%	15 000,00 €						
1.3.6	Vybudovanie námestia v centre obce	Počet	0	1	60 000,00 €						
1.4	Vytváranie podmienok pre rozvoj cestovného ruchu										



1.4.1	Výstavba multifunkčného športového areálu (ihriská minifutbal, florbal, kolkáreň, tenisový kurt)	Rozsah výstavby (%)	0%	100%	150 000,00 €						
1.4.2	Výstavba pamätnej izby	Počet	0	1	35 000,00 €						
1.4.3	Vybudovanie rozhľadne	Počet	0	1	80 000,00 €						
1.4.4	Dostupnosť a propagácia prírodných a historických pamiatok – kaplnka a kostol, náučné chodníky, cyklotrasy	Zvýšenie dostupnosti (%)	50%	80%	20 000,00 €						
1.4.5	Vybudovanie remeselného dvora v centre obce	Počet	0	1	15 000,00 €						
1.4.6	Podpora vytvárania nových atraktivít v obci	Počet	0	2	20 000,00 €						
1.4.7	Spracovanie histórie, monografie obce	Počet	0	1	5 000,00€						
1.4.8	Prepojenie obce so subjektami cestovného ruchu a agroturistiky, poľnohospodárske a agro- podniky v obci	Realizované projekty (počet)	0	2	40 000,00 €						
1.4.9	Zachovanie a rozvoj ľudových tradícií a ich maximálne využitie v CR – ľudový súbor v obci	Počet	0	1	20 000,00 €						
1.4.10	Spracovanie kalendára podujatí	Počet	0	1	5 000,00€						
1.4.11	Spolupráca s ostatnými obcami - Medziobecná spolupráca medzi okolitými obcami	Zvýšenie spolupráce (%)	30%	100%	20 000,00 €						
1.4.12	Uzavretie dohôd s podnikateľmi v CR a podporovanie aktivít	Počet	0	2	25 000,00 €						
2.1	Komplexná starostlivosť o sociálne znevýhodnené skupiny občanov										
2.1.1.	Zriadiť zariadenie poskytujúce opatrovateľské služby-denné centrum pre dôchodcov, rozvoz jedál, nákup auta	Využitelnosť (%)	0%	100%	200 000,00 €						
2.1.2	Výstavba nájomného bytového domu	Počet bytových domov	0	1	350 000,00 €						
2.1.3	Klubová a spolková činnosť v obci – aktivity, výlety	Spolupráca a činnosť spolkov (%)	50%	90%	10 000,00 €						



2.1.4	Znižovanie nezamestnanosti a aktivácia nezamestnaných – práce pre nezamestnaných zabezpečenie pracovných pomôcok a náradia, školenia, poistenie, spolupráca s ÚPSVaR, podpora zamestnávania obyvateľov	Zapojení podnikatelia (počet)	0	4	15 000,00 €						
2.2	Podpora kultúrnych, športových a spoločenských podujatí										
2.2.1	Organizovanie pravidelných podujatí	Zlepšenie úrovne (%)	70%	100%	10 000,00 €						
2.2.2	Spolupráca so spolkami a jednotlivcami pôsobiacimi v tejto sfére	Zapojenie spolkov do diania v obci (%)	30%	100%	15 000,00 €						
2.2.3	Zachovanie a rozvoj ľudových tradícií (folklor, hudba, pôvodný odev) a ich maximálne využitie v cestovnom ruchu	Využitelnosť tradícií (%)	20%	100%	18 000,00 €						
2.4	Skvalitnenie verejných služieb poskytovaných občanom										
2.3.1	Projekt elektronizácie služieb verejnej správy	Podiel zvýšenia e-verejnej správy	10%	100%	20 000,00 €						
2.3.2	Aktualizácia/tvorba rozvojových dokumentov obce –	Počet	0	1	15 000,00 €						
2.3.3	Využívanie medzinárodnej spolupráce pre rozvojové aktivity a propagáciu obce, budovanie partnerstiev- vytváranie partnerstiev s družobnou obcou	Partneri (počet)	0	2	10 000,00 €						
2.3.4	Rekonštrukcia káblovej televízie, výmena zariadení, optických káblov, podporných bodov, zavedenie internetu do káblovej TV, internet	Rozsah využitia (%)	20%	100%	15 000,00 €						
2.3.5	Nákup techniky, traktora so štiepkovačom, vlečkou, radlicou, posýpačom, traktorbager, príp. malé nákladné vozidlo.	Rozsah využitia	20%	100%	35 000,00 €						
3.1	Dobudovanie kanalizácie, verejného vodovodu a ČOV										



3.1.1	Výstavba miestnej kanalizácie na území celej obce	Rozsah (%)	0%	100 %	500 000,00 €						
3.1.2	Dobudovanie verejného vodovodu do nových častí a rekonštrukcia starého	Rozsah (%)	10%	100 %	500 000,00 €						
3.2	Plynoifikácia obce a obnoviteľné zdroje										
3.2.1	Rozšírenie plynových prípojok	Rozsah (%)	70%	100%	300 000,00 €						
3.2.2	Využívanie obnoviteľných zdrojov energie - Solárne panely, fotovoltaika, biomasa, alternatívne zdroje energie – využitie v obecných budovách ale i podpora a osвета medzi obyvateľmi Znižovanie energetickej náročnosti verejných budov	Úspora (%)	0%	30-50%	100 000,00 €						
3.3	Úsporne, esteticky osvetlená a ozvučená obec s dôrazom na bezpečie										
3.3.1	Modernizácia a rekonštrukcia verejného osvetlenia a dobudovanie do nových častiach obce ,	Podiel rekonštrukcie (%)	30%	100%	100 000,00 €						
3.3.2	Rekonštrukcia a modernizácia verejného rozhlasu a ústredne, bezdrôtový, rozšírenie verejného rozhlasu do nových ulíc a lokalít	Podiel rekonštrukcie (%)	70%	100%	50 000,00 €						
3.3.3	Kamerové systémy v centre obce	Kamerový systém v centre (%)	0%	100%	50 000,00 €						
3.4	Obec s účinným ekonomicky udržateľným a ekologickým systémom odpadového hospodárstva										
3.4.1	Nakladanie s komunálnym a drobným stavebným odpadom, mobilne zbery, triedenie odpadu, odstránenie nelegálnych a čiernych skládok, revitalizácia územia	Zlepšenie triedenia odpadu (%)	30%	90%	45 000,00 €						
3.4.2	Vybudovanie zberného dvora – výstavba budovy, oplotenie, zabezpečenie technológií na zber, separovanie a zhodnocovanie odpadov, kontajnerové stojiská pri družstve	Počet zberných dvorov	0	1	60 000,00 €						



3.4.3	Projekty osvetu a propagácie separovaného zberu	Zvýšenie informovanosti (%)	10%	70%	10 000,00 €						
3.4.4	Spracovanie biologického odpadu a zriadenie kompostoviska + technické vybavenie	Podiel spracovania (%)	20%	100%	5 000,00 €						
3.4.5	Zakúpenie kompostérov do každej domácnosti	Podiel spracovania (%)	10%	100%	10 000,00 €						
3.5	Ochrana obyvateľov pred povodňami										
3.5.1	Projekt protipovodňových opatrení a regulácie toku – Vážňanka	Protipovodňové opatrenia realizované na toku (%)	10%	100%	5 000,00€						
3.5.2	Projekt budovania odvodňovacích jarkov v celom katastri obce	Odvodňovacie jarky (%)	10%	100%	20 000,00€						
3.6	Podpora aktivít v oblasti prírodného dedičstva										
3.6.1	Vybudovanie náučného chodníka s informačnými tabuľami o atraktivitách v obci a jej histórii, vytvoriť tak spojenie s okolitými obcami a zatriktívniť tak územie pre turistov.	Rozsah výstavby (%)	0%	100%	10 000,00 €						
3.6.2	Vytvorenie cyklistickej trasy, prepojenie s okolitými obcami, nevyhnutné budú samozrejme terénne úpravy v niektorých miestach.	Rozsah výstavby (%)	0%	100%	5 000,00 €						
3.6.3	Rekonštrukcia pamiatok v obci	Rozsah (%)	20%	100%	10 000,00 €						



Príloha č.2: Karty k Mimovládny organizáciám a podnikateľským subjektom v obci

Príloha č.2 A: Karty k podnikateľským subjektom v obci

Číslo	Názov PO/sídlo/Sk NACE:
<u>1</u>	Rozličný tovar, Malé Lednice 27, 018 16
<u>2</u>	Pohostinstvo Večierka, Malé Lednice 168, 018 16
<u>3</u>	Stolárska dielňa, Malé Lednice 50 , 018 16
<u>4</u>	Sklárstvo, Malé Lednice 101, 018 16
<u>5</u>	Kovovýroba, Malé Lednice 25, 018 16
<u>6</u>	Stolárska dielňa, Malé Lednice 118,018 16
<u>7</u>	Stolárska dielňa, Malé Lednice 173, 018 16
<u>8</u>	Umelecké spracovanie dreva, Malé Lednice 1, 018 16

1.

Číslo:	Názov subjektu:	Právna forma:	IČO:	DIČ:
1	Rozličný tovar	FO/podnikateľ	32902395	SK1020513791
Sídlo:			Prevádzkárne/Prevádzkárne:	
Malé Lednice 184, 018 16			Malé Lednice 27, 018 16	
Predmet činnosti:				Počet zamestnancov:
predaj rozličného tovaru				0
Konateľ/lia:			Kontaktná osoba/y:	
Eva Jurkechová			Eva Jurkechová	
Kontakty				
adresa:		telefón:	e-mail:	webová stránka:
Malé Lednice 184, 018 16		042/43 94 577	evajurkechova@gmail.com	

2.

Číslo:	Názov subjektu:	Právna forma:	IČO:	DIČ:
2	Pohostinstvo Večierka	FO/podnikateľ	32900112	
Sídlo:			Prevádzkárne/Prevádzkárne:	
Malé Lednice 168, 018 16			Malé Lednice 186, 018 16	
Predmet činnosti:				Počet zamestnancov:
predaj alkoholických a nealkoholických nápojov, cukrovín a cigariet				0
Konateľ/lia:			Kontaktná osoba/y:	
Jana Jurkechová			Jana Jurkechová	
Kontakty				
adresa:		telefón:	e-mail:	webová stránka:
Malé Lednice 168, 018 16		915 877 055		



3.

Číslo:	Názov subjektu:	Právna forma:	IČO:	DIČ:
3	Stolárska dielňa	FO/podnikateľ	17779111	SK1023081862
Sídlo:			Prevádzkáreň/Prevádzkárne:	
Malé Lednice 50, 018 16			Malé Lednice 50, 018 16	
Predmet činnosti:				Počet zamestnancov:
výroba stolárskych výrobkov				0
Konateľ/lia:			Kontaktná osoba/y:	
Rudolf Lednický			Rudolf Lednický	
Kontakty				
adresa:		telefón:	e-mail:	webová stránka:
Malé Lednice 50, 018 16		907 175 417	info@stolarstvo-lednický.sk	www.infostolarstvo-lednický.sk

4.

Číslo:	Názov subjektu:	Právna forma:	IČO:	DIČ:
4	Sklenárstvo	FO/podnikateľ	14263458	1023092092
Sídlo:			Prevádzkáreň/Prevádzkárne:	
Malé Lednice 2, 018 16			Malé Lednice 101, 018 16	
Predmet činnosti:				Počet zamestnancov:
sklenárske práce				0
Konateľ/lia:			Kontaktná osoba/y:	
Tibor Lednický			Tibor Lednický	
Kontakty				
adresa:		telefón:	e-mail:	webová stránka:
Malé Lednice 2, 018 16		907 796 020	tiborlednický@zoznam.sk	

5.

Číslo:	Názov subjektu:	Právna forma:	IČO:	DIČ:
5	Kovovýroba	FO/podnikateľ	33803099	SK1023069278
Sídlo:			Prevádzkáreň/Prevádzkárne:	
Štúrova 43/22-10, 017 01 Považská Bystrica			Malé Lednice 25, 018 16	
Predmet činnosti:				Počet zamestnancov:
kovoobrábanie				0
Konateľ/lia:			Kontaktná osoba/y:	
Miroslav Smatana			Miroslav Smatana	
Kontakty				
adresa:		telefón:	e-mail:	webová stránka:
Štúrova 43/22-10, 017 01 Považská Bystrica		905 898 416	miroslavsmatana@gmail.com	



Príloha č.2 B: Karty k mimovládny organizáciám v obci

P. č.	Názov:
<u>1</u>	TJ Iskra Malé Lednice
<u>2</u>	OZ Kiapeška
<u>3</u>	OZ mariánskej mládeže
<u>4</u>	Poľovnícke združenie Srnák
<u>5</u>	Pozemkové spoločenstvo Urbár
<u>6</u>	DHZ Malé Lednice
<u>7</u>	Klub horských cyklistov Lednické Kone
<u>8</u>	Obecné lesy Malé Lednice

1.

Číslo:	Názov subjektu:	Právna forma:	IČO:
1	TJ Iskra Malé Lednice		30229677
Sídlo:		Prevádzkareň/Prevádzkarne:	
Malé Lednice 2, 018 16		Malé Lednice 68, 018 16	
Predmet činnosti:		Cieľová skupina predmetu činnosti:	Počet členov:
športová činnosť		všestranná	40
Štautárny zástupca:		Kontaktná osoba/y:	
Tibor Lednický		Tibor Lednický	
Kontakty			
adresa:	telefón:	e-mail:	webová stránka:
Malé Lednice 2, 018 16	907 796 020	tiborlednický@zoznam.sk	www. tjiskramalelednice.sk

2.

Číslo:	Názov subjektu:	Právna forma:	IČO:
2	OZ Kiapeška	Občianske združenie	42019435
Sídlo:		Prevádzkareň/Prevádzkarne:	
Malé Lednice 89, 018 16		Malé Lednice 89, 018 16	
Predmet činnosti:		Cieľová skupina predmetu činnosti:	Počet členov:
podpora miestnej kultúry a ľudových tradícií v obci Malé Lednice		všestranná	4
Štautárny zástupca:		Kontaktná osoba/y:	
Peter Sádecký		Peter Sádecký	
Kontakty			
adresa:	telefón:	e-mail:	webová stránka:
Malé Lednice 89, 018 16	905 603 224	sadeckypeter@gmail.com, kiapeska@szm.sk	



3.

Číslo:	Názov subjektu:	Právna forma:	IČO:
3	Združenie mariánskej mládeže	Občianske združenie	37860399
Sídlo:		Prevádzkareň/Prevádzkarne:	
Oravská 10, 949 01 Nitra		Oravská 10, 949 01 Nitra	
Predmet činnosti:		Cieľová skupina predmetu činnosti:	Počet členov:
podpora športu a kultúry		deti, mládež, študenti	35
Štátúrny zástupca:		Kontaktná osoba/y:	
Hana Gvozdjaková		Gabriela Holková	
Kontakty			
adresa:	telefón:	e-mail:	webová stránka:
Malé Lednice 98, 018 16	908 082 325	ghgabrielaholkova@gmail.com	zmm.sk

4.

Číslo:	Názov subjektu:	Právna forma:	IČO:
4	Poľovnícke združenie Srnák		31117465
Sídlo:		Prevádzkareň/Prevádzkarne:	
Malé Lednice, 018 16		Malé Lednice, 018 16	
Predmet činnosti:		Cieľová skupina predmetu činnosti:	Počet členov:
ochrana zveri, starostlivosť o zver, zlepšovanie životných podmienok zveri a pôsobnosť poľovníckej stráže		všestranná	30
Štátny zástupca:		Kontaktná osoba/y:	
Jaroslav Chobot		Jaroslav Chobot	
Kontakty			
adresa:	telefón:	e-mail:	webová stránka:
Rajecká Lesná 2, 015 13	918 334 934	j.domanicky@stonline.sk	

5.

Číslo:	Názov subjektu:	Právna forma:	IČO:
5	Pozemkové spoločenstvo Urbár		17059381
Sídlo:		Prevádzkareň/Prevádzkarne:	
Malé Lednice, 018 16		Malé Lednice, 018 16	
Predmet činnosti:		Cieľová skupina predmetu činnosti:	Počet členov:
		všestranná	
Štátny zástupca:		Kontaktná osoba/y:	
Peter Lednický		Peter Lednický	



6.

Číslo:	Názov subjektu:	Právna forma:	IČO:
6	DHZ Malé Lednice		177474
Sídlo:		Prevádzkareň/Prevádzkarne:	
Malé Lednice 9, 018 16		Malé Lednice 9, 018 16	
Predmet činnosti:		Cieľová skupina predmetu činnosti:	Počet členov:
ochrana majetku a osôb pred požiarom		všestranná	32
Štáutárny zástupca:		Kontaktná osoba/y:	
Ján Hamar		Ján Hamar	
Kontakty			
adresa:	telefón:	e-mail:	webová stránka:
Malé Lednice 109, 018 16	911 990 052	male.lednice@mail.t-com.sk	

7.

Číslo:	Názov subjektu:	Právna forma:	IČO:
7	Klub horských cyklistov "Lednické Kone"		
Sídlo:		Prevádzkareň/Prevádzkarne:	
Rozkvet 2061/130, 017 01 Považská Bystrica		Rozkvet 2061/130, 017 01 Považská Bystrica	
Predmet činnosti:		Cieľová skupina predmetu činnosti:	Počet členov:
podpora športu a kultúry		všestranná	11
Štátárny zástupca:		Kontaktná osoba/y:	
Ing. Ján Luhový		Peter Sádecký ml.	
Kontakty			
adresa:	telefón:	e-mail:	webová stránka:
Malé Lednice 89, 018 16	917 962 491	peter.sadecky@sadesport.sk	

8.

Číslo:	Názov subjektu:	Právna forma:	IČO:
8	Obecné lesy Malé Lednice		692395
Sídlo:		Prevádzkareň/Prevádzkarne:	
Malé Lednice 101, 018 16		Malé Lednice 101, 018 16	
Predmet činnosti:		Cieľová skupina predmetu činnosti:	Počet členov:
ochrana obecných lesov		všestranná	4
Štátárny zástupca:		Kontaktná osoba/y:	
Ján Hamar		Ing. Jozef Macko	
Kontakty			
adresa:	telefón:	e-mail:	webová stránka: