


Program hospodárskeho a sociálneho rozvoja obce Papradno na roky 2015 - 2025



# Papradno



Vypracoval:

Regionálna rozvojová agentúra Púchov,  
Námestie slobody 1400, 020 01 Púchov

# Obsah

<b>ÚVOD .....</b>	<b>6</b>
<b>Analýza realizovaných opatrení.....</b>	<b>8</b>
<b>Štruktúra dokumentu .....</b>	<b>12</b>
<b>1 Analytická časť.....</b>	<b>14</b>
<b>A1. Analýza vnútorného prostredia .....</b>	<b>15</b>
1. Základná charakteristika obce .....	15
2. História obce a kultúrne pamiatky .....	16
3. Poloha, prírodné podmienky a životné prostredie.....	20
3.1 Vymedzenie územia.....	20
3.2 Geomorfologické a geologické pomery.....	20
3.3 Hydrologické pomery .....	21
3.4 Klimatické pomery .....	21
3.5 Rastlinstvo a živočíšstvo .....	22
3.6 Chránené územia.....	22
4. Technická infraštruktúra.....	23
4.1 Odkanalizovanie a čistenie odpadových vôd.....	24
4.2 Zásobovanie pitnou vodou .....	24
4.3 Zásobovanie elektrickou energiou .....	24
4.4 Zásobovanie plynom a teplom .....	25
4.5 Verejné osvetlenie a obecný rozhlas.....	25
4.6 Telekomunikácie.....	25
4.7 Odpadové hospodárstvo .....	26
5. Doprava .....	27
5.1 Cestná .....	27
5.2 Miestna.....	27
5.3 Hromadná.....	27
5.4 Statická .....	28
5.5 Železničná .....	28
5.6 Vodná a Letecká .....	28
6. Demografia .....	29
6.1 Vývoj počtu obyvateľov .....	29
6.2 Prirodzený prírastok/úbytok obyvateľstva.....	29
6.3 Veková štruktúra .....	30
6.4 Národnostná štruktúra .....	31
6.5 Vzdelanostná štruktúra .....	31



7. Ekonomická štruktúra.....	33
7.1 Miera nezamestnanosti.....	33
7.2 Evidovaní uchádzači o zamestnanie .....	33
7.3 Evidencia podnikateľských a mimovládnych subjektov .....	34
8. Sociálna infraštruktúra .....	35
8.1 Domový a bytový fond .....	35
8.2 Školstvo.....	35
8.3 Zdravotníctvo.....	35
8.4 Sociálna starostlivosť.....	36
8.5 Spoločenský, kultúrny a športový život .....	36
9. Vplyv miestnej samosprávy na ekonomiku obce .....	39
9.1 Finančné a rozpočtové hospodárenie obce .....	39
<b>A2. Analýza vonkajšieho prostredia.....</b>	<b>40</b>
1. STEEP Analýza .....	40
<b>A3. Zhodnotenie súčasného stavu územia .....</b>	<b>41</b>
1. SWOT analýza .....	41
2. Kontrolný zoznam pre hodnotenie možných rizík.....	45
<b>2 Strategická časť.....</b>	<b>46</b>
1 Vízia obce.....	46
2. Formulácia a návrh stratégie .....	49
3. Výber a popis strategických cieľov v jednotlivých politikách .....	50
4. Stratégia rozvoja obce na roky 2015-2025 (Prehľad) .....	51
<b>3 Programová časť .....</b>	<b>52</b>
1. Opatrenia a aktivity podľa jednotlivých oblastí.....	52
2. Súbor ukazovateľov výsledkov a dosahov vrátane východiskových a cieľových hodnôt.....	56
<b>4. Realizačná časť.....</b>	<b>63</b>
1. Popis úloh jednotlivých partnerov pre realizácii PHSR.....	63
2 Organizačné a inštitucionálne zabezpečenie realizácie PHSR .....	64
3 Komunikačná stratégia .....	65
4 Monitorovanie a hodnotenie .....	66
<b>5 Finančná časť .....</b>	<b>68</b>
<b>Záver .....</b>	<b>70</b>

## Prílohy



## Zoznam formulárov

<b>Formulár č. Ú1</b>	Zámer spracovania PHSR (s.6)
<b>Formulár č. Ú2</b>	Harmonogram spracovania PHSR (s.7)
<b>Formulár č. Ú3</b>	Metódy zapojenia verejnosti do prípravy PHSR (s.7)
<b>Formulár č. Ú4</b>	Zoznam členov pracovných skupín (s.8)
<b>Formulár č. Ú5</b>	Dohoda o partnerstve (s.8)
<b>Formulár č. Ú6</b>	Ex-post hodnotenie predchádzajúceho PHSR (s.10)
<b>Formulár č. Ú7</b>	Titulná strana dokumentu PHSR (s.12)
<b>Formulár č. Ú8</b>	Štruktúra dokumentu (s.13)
<b>Formulár č. A1</b>	Evidencia podnikateľských subjektov (s.35)
<b>Formulár č. A2</b>	Evidencia mimovládnych organizácií (s.35)
<b>Formulár č. A3</b>	STEER Analýza (s.41)
<b>Formulár č. A4</b>	SWOT Analýza (s.42)
<b>Formulár č. A5</b>	Kontrolný zoznam pre hodnotenie možných rizík (s.46)
<b>Formulár č. S1</b>	Hierarchia strategických cieľov (s.50)
<b>Formulár č. S2</b>	Výber a popis strategických cieľov (s.51)
<b>Formulár č. P1</b>	Prehľad opatrení, projektov a aktivít podľa oblasti (s.53)
<b>Formulár č. P2</b>	Súbor ukazovateľov výsledkov a dosahov (s.58)
<b>Formulár č. R1</b>	Realizácia činnosti PHSR (s.64)
<b>Formulár č. R2</b>	Plán hodnotenia a monitorovania realizácie PHSR (s.66)
<b>Formulár č. R3</b>	Monitorovacia správa (príloha č.1 PHSR)
<b>Formulár č. F1</b>	Indikatívny rozpočet – sumarizácia (s.68)
<b>Formulár č. Z1</b>	Schválenie PHSR (s.70)

## Zoznam obrázkov

<b>Obrázok č. 1</b>	Kostol sv. Ondreja (s.20)
<b>Obrázok č. 2</b>	Zrubový ľudový dom (s.20)

## Zoznam grafov

<b>Graf 1</b>	Veková štruktúra obyvateľstva v obci za rok 2014 (s.31)
<b>Graf 2</b>	Národnostná štruktúra obyvateľstva v obci (s.32)
<b>Graf 3</b>	Vzdelanostná štruktúra (s.33)
<b>Graf 4</b>	Miera nezamestnanosti obyvateľstva (s.34)



## Zoznam tabuliek

<b>Tabuľka č. 1</b>	Zoznam analyzovaných dokumentov (s.14)
<b>Tabuľka č. 2</b>	Zoznam použitých kvantitatívnych a kvalitatívnych dát (s.15)
<b>Tabuľka č. 3</b>	Základná charakteristika obce (s.16)
<b>Tabuľka č. 4</b>	Kultúrne pamiatky (s.19)
<b>Tabuľka č. 5</b>	Vzdialenosti významných miest od obce (s.21)
<b>Tabuľka č. 6</b>	Geomorfologické zaradenie územia obce (s.21)
<b>Tabuľka č. 7</b>	Stav technickej infraštruktúry (s.24)
<b>Tabuľka č. 8</b>	Vývoj počtu obyvateľov (s.30)
<b>Tabuľka č. 9</b>	Celkový prírastok obyvateľstva (s.30)
<b>Tabuľka č. 10</b>	Veková kategória obyvateľstva (s.31)
<b>Tabuľka č. 11</b>	Vzdelanostná štruktúra (s.32)
<b>Tabuľka č. 12</b>	Miera nezamestnanosti (s.37)
<b>Tabuľka č. 13</b>	Evidovaní uchádzači o zamestnanie (s.34)
<b>Tabuľka č. 14</b>	Bežné príjmy a výdavky (s.34)

## Zoznam skratiek

<b>TSK</b>	Trenčiansky samosprávny kraj
<b>ČOV</b>	Čistička odpadových vôd
<b>EHS</b>	Európske hospodárskeho spoločenstvo
<b>ERDF</b>	Európsky fond regionálneho rozvoja
<b>EÚ</b>	Európska únia
<b>MŠ</b>	Materská škola
<b>NACE</b>	Klasifikácia ekonomických činností
<b>NN</b>	Nízke napätie
<b>NUTS</b>	Nomenklatúrna územná štatistická jednotka
<b>OcÚ</b>	Obecný úrad
<b>OZ</b>	Obecné zastupiteľstvo
<b>PHSR</b>	Program hospodárskeho a sociálneho rozvoja
<b>PO</b>	Prioritná oblasť
<b>SR</b>	Slovenská republika
<b>ŠÚ SR</b>	Štatistický úrad Slovenskej republiky
<b>UoZ</b>	Uchádzač o zamestnanie
<b>ÚSES</b>	Územný systém ekologickej stability
<b>VÚC</b>	Vyšší územný celok
<b>ZŠ</b>	Základná škola

## Zoznam príloh

<b>Príloha č. 1</b>	Monitorovacia správa – akčný plán
---------------------	-----------------------------------



# ÚVOD

Program hospodárskeho a sociálneho rozvoja obce je strategický strednodobý dokument, ktorý sa vypracováva na obdobie 10 rokov s dlhodobým výhľadom na 10-14 rokov. Je základným a kľúčovým dokumentom slúžiacim pre riadenie samosprávy vychádzajúci z poznania situácie a konkrétnych potrieb občanov, podnikateľov, záujmových skupín a ďalších subjektov v území. Formuluje svoju predstavu o budúcnosti spolu s činnosťami a projektmi na jej zabezpečenie.

## Obsah:

- Obsah dokumentu (podľa jednotlivých kapitol)
- Stručný popis kontextu vzniku a chronológie prípravy PHSR
- Stručné zhrnutie východiskových koncepčných dokumentov týkajúcich sa vymedzeného územia
  - Stručný popis inštitucionálneho a časového zabezpečenia spracovania PHSR (podrobnejšie zoznamy napr. partnerov, počet a obsadenie odborných poradných skupín a pod. sú uvedené v prílohách)

## Formulár č. Ú1- Zámer spracovania PHSR

Zámer spracovania PHSR	
Názov dokumentu:	Program hospodárskeho a sociálneho rozvoja obce Papradno na roky 2015-2025
Forma spracovania:	s pomocou externých odborníkov („na kľúč“)
Riadenie procesu spracovania:	<b>Riadiaci tím:</b> Ing. Roman Španihel, Ing. Barbora Staňová, Ing. Zuzana Burdejová. <b>Hospodárska pracovná skupina:</b> Daniela Smädišová, Bc. Erika Piačková, Anna Hromadíková. <b>Sociálna pracovná skupina:</b> Oľga Klabníková, Ing. Viera Zboranová, Ing. Věra Lališová. <b>Environmentálna pracovná skupina:</b> Roman Váchalík, Anna Beníková, Mgr. Peter Žilinčík.
Obdobie spracovania:	jún-november 2015
Financovanie spracovania:	990,-€



## Formulár č. Ú2 – Harmonogram spracovania PHSR

Harmonogram spracovania PHSR												
Termín	I	II	III	IV	V	VI	VII	VIII	IX	X	XI	XII
Úvod												
Analytická časť												
Strategická časť												
Programová časť												
Realizačná časť												
Finančná časť												
Záver												

## Formulár č. Ú3 – Metódy zapojenia verejnosti do prípravy PHSR

Metóda	Informovanie verejnosti	Získavanie názorov verejnosti	Zohľadnenie názorov verejnosti
Verejné informačné tabule	✓		
Letáky rozdávané na verejných podujatiach	✓		
Plagáty	✓		
Internetové stránky- vrátane verejných pripomienok, sociálne siete	✓	✓	✓
Vystúpenia v obecnom rozhlase	✓		
Stretnutia s kľúčovými ľuďmi skupinami	✓	✓	✓
Dotazník pre širokú verejnosť	✓	✓	✓
Pracovné skupiny	✓	✓	✓



## Formulár č. Ú4 – Zoznam členov pracovných skupín

Zoznam členov pracovných skupín		
Hospodárska pracovná skupina		
Meno	Funkcia v strategickom plánovaní	Funkcia v pracovnom zaradení
Ing. Barbora Staňová	Garant	Projektový manažér
Starosta obce	Koordinátor	Starosta obce
Daniela Smädišová	Interný odborník	Poslanec
Bc. Erika Piačková	Interný odborník	Poslanec
Anna Hromadíková	Interný odborník	Ekonomka
Sociálna pracovná skupina		
Ing. Barbora Staňová	Garant	Projektový manažér
Starosta obce	Koordinátor	Starosta obce
Oľga Klabníková	Interný odborník	Poslanec
Ing. Viera Zboranová	Interný odborník	Poslanec
Ing. Věra Lališová	Interný odborník	Riaditeľka CSS
Environmentálna pracovná skupina		
Ing. Barbora Staňová	Garant	Projektový manažér
Starosta obce	Koordinátor	Starosta obce
Roman Vachalík	Interný odborník	Poslanec
Anna Beníková	Interný odborník	Poslanec
Mgr. Peter Žilinčík	Interný odborník	Poslanec

## Formulár č. Ú5 – Dohoda o partnerstve

Názov dokumentu	Dohoda o partnerstve pri príprave a realizácii PHSR obce Papradno
Obdobie platnosti	2015-2025
Predmet dohody	Ide o spoluprácu pri spoločných projektoch, finančnú organizačnú, ako i dobrovoľné aktivity v prospech obce
Účastníci dohody	Družobná obec Karolíňka (ČR), podnikateľské subjekty a subjekty tretieho sektora v obci, Mikroregionálne združenia, partnerské obce
Riadenie procesu	Riadiaci tím určil možných členov pracovných skupín, ako i partnerov v pripravovaných projektoch spolupráce, oslovená bola i široká verejnosť pre konkrétne návrhy projektových zámerov, pracovné skupiny a riadiaci tím bude následne monitorovať plnenie zámerov určených v PHSR.
Financovanie	Projekty uvedené v programovej, realizačnej a strategickej časti





## **Analýza realizovaných opatrení**

Primárnym cieľom štrukturálnej a regionálnej politiky Európskeho spoločenstva je znižovanie regionálnych rozdielov. Táto politika je založená na finančnej solidarite medzi jednotlivými regiónmi. Pomoc jednotlivým regiónom je realizovaná prostredníctvom štrukturálnych fondov a kohézneho fondu, ktoré predstavujú nástroje regionálnej politiky EÚ. V programovom období 2007-2013 finančnú podporu predstavovali:

- Európsky fond regionálneho rozvoja
- Európsky sociálny fond
- Kohézny fond

Cieľom analýzy realizovaných opatrení je vyhodnotenie predchádzajúceho programového obdobia 2007-2013. V uvedenom programovom období boli zrealizované v obci Papradno nasledovné projekty:



## EUR

[illegible]



PROGRAM HOSPODÁRSKEHO A SOCIÁLNEHO ROZVOJA OBCE PAPRADNO NA ROKY 2015-2025

4	Revitalizácia centrálnej zony obce Papradno	2010	436 450,21	2011	436 450,21	414 518,26	414 518,26		21 931,95			
		2011										
5	OZS Papradno - výmena okien a dverí	2009	13 277,00	2009	13 277,00	13 277,00	13 277,00					
		2009										
6	Oprava organu v Rímsko-katolíckom kostole	2010	7 000,00	2010	7 000,00	7 000,00	7 000,00					
		2010										
7	Výmena okien na Kultúrnom dome	2012	10 000,00	2012	11 739,29	10 000,00	10 000,00			1 739,29		
		2012										

Všetky realizované projekty boli snahou o riešenie problémov, ktoré zapríčiňovali znižovanie kvality života obyvateľov. Realizácia aktivít bola uskutočnená prostredníctvom vlastných zdrojov, zdrojov EÚ, štátneho rozpočtu, podpory podnikateľských subjektov a sponzorov.



## Formulár č. Ú7 – Titulná strana dokumentu PHSR

Názov:	Program hospodárskeho a sociálneho rozvoja na roky 2015-2025
Územné vymedzenie:	Papradno
Územný plán obce schválený:	Áno
PHSR schválené:	
Dátum platnosti:	
Verzia (Číslo uznesenia):	
Publikovaný verejne:	



## Štruktúra dokumentu

### Formulár č Ú8 – Štruktúra dokumentu

Osnova PHSR	
<b>Úvod</b>	
	<ul style="list-style-type: none"><li>• Obsah dokumentu (podľa jednotlivých kapitol)</li><li>• Stručný popis kontextu vzniku a chronológie prípravy PHSR</li><li>• Stručné zhrnutie východiskových koncepčných dokumentov týkajúcich sa vymedzeného územia</li></ul>
<b>Časť 1: Analytická časť</b>	
	<ul style="list-style-type: none"><li>• Komplexná analýza vnútorného prostredia na základe overeného súboru kvantitatívnych a kvalitatívnych dát (ďalej len „dátová základňa“) podľa jednotlivých oblastí vrátane finančnej a hospodárskej situácie</li><li>• Analýza silných a slabých stránok územia</li><li>• Identifikácia hlavných vonkajších faktorov rozvoja územia (výber hlavných faktorov)</li><li>• Analýza vplyvu vonkajšieho prostredia na vývoj situácie v území (zoznam)</li><li>• Ex-post hodnotenie (realizácia existujúceho PHSR vrátane vyhodnotenia rozpracovaných investičných a neinvestičných projektov k 31.12 príslušného roku)</li><li>• Swot analýza (súhrnná tabuľka, syntéza výsledkov)</li><li>• Analýza možných rizík a hrozieb, identifikácia kritických oblastí rozvoja</li></ul>
<b>Časť 2: Strategická časť</b>	
	<ul style="list-style-type: none"><li>• Vízia územia</li><li>• Formulácia a návrh stratégie</li><li>• Výber a popis strategických cieľov v jednotlivých politikách – oblastiach rozvoja (hospodárska, sociálna, environmentálna)</li></ul>
<b>Časť 3: Programová časť</b>	
	<ul style="list-style-type: none"><li>• Konkrétne opatrenia a projekty vrátane ich priradenia k jednotlivým cieľom a prioritám</li><li>• Súbor ukazovateľov výsledkov a dopadov vrátane východiskových a cieľových hodnôt</li></ul>
<b>Časť 4: Realizačná časť</b>	
	<ul style="list-style-type: none"><li>• Popis jednotlivých partnerov pri realizácii PHSR</li><li>• Popis inštitucionálneho a organizačného zabezpečenia realizácie PHSR, spôsob komunikácie, kooperácie a koordinácie</li><li>• Stručný popis komunikačnej stratégie PHSR k jednotlivým skupinám</li><li>• Systém monitorovania a hodnotenia</li><li>• Akčný plán na daný, rozpočtový rok s výhľadom na dva roky (x+2) – vecný a časový harmonogram realizácie</li></ul>



	jednotlivých opatrení a projektov
<b>Časť 5: Finančná časť</b>	
	<ul style="list-style-type: none"><li>• Indikatívny finančný plán na celú realizáciu PHSR</li><li>• Model viaczdrojového financovania jednotlivých opatrení, aktivít, za účasti sociálno-ekonomických partnerov, v územiach prepojených na programový rozpočet</li><li>• Hodnotiaca tabuľka pre výber projektov</li></ul>
<b>Záver</b>	
	<ul style="list-style-type: none"><li>• Informácia o schválení a zverejnení PHSR</li></ul>
<b>Prílohy</b>	
	<ul style="list-style-type: none"><li>• Príloha č. 1 – Monitorovacia správa-Akčný plán</li></ul>

Tabuľka č. 1 Zoznam analyzovaných dokumentov

<b>Zoznam analyzovaných dokumentov</b>			
<b>Názov dokumentu</b>	<b>Platnosť dokumentu</b>	<b>Úroveň dokumentu</b>	<b>Zdroj</b>
Národná stratégia regionálneho rozvoja	2030	Národná	www.mindop.sk
Program hospodárskeho a sociálneho rozvoja VÚC Trenčín na roky 2014-2020	2013 - 2023	Regionálna	www.tsk.sk
Program hospodárskeho a sociálneho rozvoja obce	2006 - 2015	Miestna	www.papradno.sk
Územnoplánovacia dokumentácia obce	Bez obmedzenia	Miestna	www.papradno.sk
Program odpadového hospodárstva obce	2011 - 2015	Miestna	Obecný úrad
Záverečný účet obce	2006-2015	Miestna	Obecný úrad



## 1 Analytická časť

### Obsah:

- Kompletná analýza vnútorného prostredia na základe overeného súboru kvantitatívnych a kvalitatívnych dát (ďalej len „dátová základňa“) podľa jednotlivých oblastí vrátane finančnej a hospodárskej situácie.
- Ex-post hodnotenie (realizácia existujúceho PHSR vrátane vyhodnotenia rozpracovaných investičných a neinvestičných projektov k 31.12. príslušného roku)
- Analýza silných a slabých stránok územia
- Identifikácia hlavných vonkajších faktorov rozvoja územia (výber hlavných faktorov)
- Analýza vplyvu vonkajšieho prostredia na vývoj situácie v území (zoznam)
- Ex-post hodnotenie (realizácia existujúceho PHSR vrátane vyhodnotenia rozpracovaných investičných a neinvestičných projektov realizovaných na národnej, prípadne regionálnej úrovni k 31.12. príslušného roku)
- Analýzu príležitostí a ohrození pre rast a rozvoj územia (posúdenie hlavných faktorov z hľadiska príležitostí a ohrození)
- Analýza väzieb územia

Tabuľka č. 2 Zoznam použitých kvantitatívnych a kvalitatívnych dát

Zoznam použitých kvantitatívnych a kvalitatívnych dát		
Oblasť dát/téma	Zdroj dát	Webová stránka
História obce	OÚ Papradno	<a href="http://www.papradno.sk">www.papradno.sk</a>
Poloha a prírodné podmienky	OÚ Papradno	<a href="http://www.papradno.sk">www.papradno.sk</a>
Kultúra	OÚ Papradno	<a href="http://www.papradno.sk">www.papradno.sk</a>
Demografia	Štatistický úrad	<a href="http://www.statistics.sk">www.statistics.sk</a>
Bývanie	Štatistický úrad	<a href="http://www.statistics.sk">www.statistics.sk</a>
Školstvo a vzdelávanie	Štatistický úrad	<a href="http://www.statistics.sk">www.statistics.sk</a>
Zdravotníctvo	OÚ Papradno	<a href="http://www.papradno.sk">www.papradno.sk</a>
Sociálna starostlivosť	OÚ Papradno	<a href="http://www.papradno.sk">www.papradno.sk</a>
Technická infraštruktúra	Štatistický úrad	<a href="http://www.statistics.sk">www.statistics.sk</a>
Ekonomická situácia	Štatistický úrad	<a href="http://www.statistics.sk">www.statistics.sk</a>



# A1. Analýza vnútorného prostredia

## 1. Základná charakteristika obce

Tabuľka č. 3 Základná charakteristika obce

Číslo základnej územnej jednotky:	SK0226513466
Názov okresu:	Považská Bystrica
Názov kraja:	Trenčiansky kraj
Štatút obce:	Obec
PSČ	018 13
Prvá písomná zmienka o obci (rok):	1525
Nadmorská výška stredu mesta:	398
Celková výmera územia mesta (km <sup>2</sup> ):	55,97
Počet obyvateľov:	2543
Hustota obyvateľstva (obyvateľ/km <sup>2</sup> )	45,43





## 2. História obce a kultúrne pamiatky

V údolí Papradna žil človek už v neskorej dobe kamennej, o čom svedčí nález úlomkov brúsenej kamennej sekery. Na vrchu Žiar bola predhistorická signalizačná stanica. Na vrchu Žilín bol malý Hrádok s trojnásobným kamenným valom. Prvá historická správa o obci Papradno pochádza z roku 1525. Obec a okolitý chotár patrili feudálnemu panstvu Bytča. Ucelený Papradňanský chotár vznikol v 15. storočí oddelením sa od pôvodného chotára Veľká Jasenica, feudálneho panstva Bytča. Osídľovanie obce Papradno nastalo v 14. až 16. storočí valašskou kolonizáciou.

Poddanstvo sa dedilo na pokolenie. Poddaní plnili feudálnemu panstvu Bytča poddanské dávky peňažné, naturálne a robotné. Robotné povinnosti boli: kosenie lúk, sušenie trávy, stavanie kolíb v horách, pasenie oviec a iných hospodárskych zvierat, lesné práce, vozenie dreva, brvien na pílu v Stupnom, cestné práce a iné roboty podľa potrieb panstva. Valachom poskytovalo panstvo niektoré privilégiá v úľavách poddanských povinností podľa noriem valašského práva a zvyklostí. Výsadné postavenie mali valašskí vojvodovia, ktorých si valasi volili so súhlasom vrchnosti a ktorí mali súdne právo v priestupkových veciach v mene vrchnosti. Pôvod osídlenia obce valašskou kolonizáciou a postupný rozvoj valašstva si vyžiadali aj svoju verejnú správu, ktorú zabezpečoval valašský vojvoda.

Symbolom valašského osídlenia obce i valašstva a sídla valašského vojvodu v Papradne je zachovaný odtlačok – erb so znakom stojaceho barana na pažiti – pečať obce Papradno z roku 1757, ktorú richtári dlhodobo používali. V roku 1637 bolo v chotári Papradna trvale usadených 14 valachov a viacero kočovných valachov, vyhýbajúcich sa súpisu a poplatkom, bývalo v horách. Za panstva Podmanických valasi Papradna niekedy prepásali dobytok až za Javorník k Bečvám a ako náhradu dodávali barany a syry panstvu Vsetín a Rožňov. Osídľovaním chotára Papradna postupom času vznikli kopaničiarske osady napr. Podjavorník, Majer, Košiary, Podhúboč a iné. Postupne sa z nich stali rekreačné osady, kde sú staré bačovy prerobené na chatky. Niektoré z nich po dlhodobom opustení stavieb už zanikli. V roku 1649 Papradno prevzala do prenájmu grófka Biháýrová (zrejme i panský majer v Papradne), čo bolo dôsledkom zhoršenia sociálnych pomerov obyvateľov.

Po skončení poddanstva v roku 1848 sa postupne rozvíjal slobodnejší spôsob zamestnania a hospodárenia. Chov oviec klesal a chov hovädzieho dobytku sa rozširoval. Zvyšovali sa poľnohospodárske i lesné práce. Rozvíjali sa rôzne remeselnícke práce a činnosti. Malá úrodnosť pôdy s primitívnym obhospodarovaním a výťažok z chovu dobytku nepostačovali na obživu a potreby u väčšieho počtu domácností a platenia daní. Bieda a hlad naďalej pretrvávali. Chudobné prírodné podmienky nútili ľudí hľadať zárobok pre obživu. Chodievali v skupinách na poľnohospodárske práce najmä do Nemecka a Maďarska. Na práce chodila i mládež od 11 rokov. Odchádzali na Hromnice vo februári a domov sa vracali až na Luciu, a teda až v decembri.



Asi od roku 1880 a najmä v rokoch 1900 až 1910 odchádzali muži, niektorí i so ženami, za prácou do Ameriky, po roku 1918 do Francúzska. Mnohí sa tam natrvalo usadili. Maďarizácii úradov, škôl a verejného života sa neubránila ani obec Papradno. Oficiálne pomaďarčenie názvu obce na Kosárfalva bolo uskutočnené v októbri 1906. Pomaďarčený názov obce Kosárfalva v doslovnom preklade znamená Košíkárska dedina. Názov zrejme vychádzal z vtedajšej, okrem iných remesiel, aj košíkárskej výroby v obci. Tento pomaďarčený názov obce zanikol v roku 1918 vznikom Československej republiky. Už od dávnej minulosti sa niektorí občania zaoberali včelárstvom. Včelstvá udržiavali pôvodne v dutých drevených kladách – klátoch, neskôr v doskových úľoch. Okolo roku 1900 vznikla miestna včelárska organizácia a získavala odborné znalosti pre rozširovanie včelárstva, čo pretrváva do súčasnosti. Medzi najstaršie papradňanské remeslá patrí šindelárstvo a tesárstvo od vzniku drevenej dediny. Ľudia sa tiež zaoberali výrobou dreveného náčinia, tkaním plátna a súkna, šitím odevných častí a krpcev, pletením, košíkárstvom, kolárstvom, rezbárstvom, výrobou vozov a vodných kolies na mlyny a pily, ojedinele aj drotárstvom. Rozšírilo sa tiež výšivkárstvo rôznych vzorov v niekoľkých farbách. Výšivky sa dodávali rakúsko-uhorskému spolku Isabella, po vzniku Československej republiky spolku Detva a po roku 1945 LUD-u v Brezne a Slovene Bratislava, čo však už zaniklo.

Začiatkom 20. storočia bola rozšírená výroba okrúhlych perleťových, neskôr hliníkových spôn a spínadiel na oplecká. Ešte v polovici 20. storočia sa vyrábali bezdierkové hranolové píšťaly a dlhé pastierske trúby. Už pred rokom 1623 bola v obci valchovňa. Najstarší vodný kamenný mlyn bol postavený v roku 1619. V 19. storočí bola v obci pálenica. Údajne sa nachádzala aj grófska továrnička na výrobu papiera. Obec Papradno pôvodne charakterizovala výrazne potočná radová zástavba. Z prelomu 19. a 20. storočia sú trojpriestorové zrubové domy (izba, pitvor, komora) so sedlovou šindlovou strechou, štítom a podlomenicou, okolo okien a dvier je bodová výmalba nárožia sú často obielené. Zrubové hospodárske stavby stoja na konci otvoreného dvora. Ešte v 1. polovici 20. storočia sa budovali na horských lúkach maštale pre hovädzí dobytok. Dobrovoľný požiarnický zbor bol založený v roku 1896 – 98 a je najstaršou organizáciou v obci. Slovenský Červený kríž bol v obci založený v roku 1935. V obci tiež pôsobí Poľovnícke združenie Javorník, TJ Žiar Papradno, Turisti Obce Papradno o.z., Klub dôchodcov a ZO ZŤP.



## Kultúrne pamiatky

V katastrálnom území obce sa nachádzajú tieto kultúrne pamiatky, ktoré sú zapísané v ústrednom zozname kultúrnych pamiatok. Významné kultúrne pamiatky obce znázorňuje nasledovná tabuľka:

Tabuľka č. 4 Kultúrne pamiatky

Kultúrna pamiatka	Popis
<b>Kostol sv. Ondreja</b>	Národná kultúrna pamiatka vyhlásená v roku 1963. Kostol svätého Ondreja v štýle neskorého baroku z roku 1792. Je to jednolodňová jednovežová stavba postavená grófom M. Esterházim, je zasvätená svätému Ondrejovi. Pôvodný drevený kostol bol postavený okolo roku 1700 v strede starého cintorína. Zhorel v roku 1766. V marci v roku 1773 tu na fare pôsobil františkán Hugolín Gavlovič. Pred vstupom do kostola je malá miestnosť, ktorej sa v obci hovorí "žebrovna", pretože tu v minulosti žobráci prosili o almužnu. V roku 1950 tu bol nainštalovaný chrámový organ, ktorý je štvrtý najmohutnejší na Slovensku. Na chórus k nemu vedú schody na pravej strane. V roku 1974 tu bola zriadená jaskyňa so sochou Panny Márie Lurdskej. Kostol stojí v strede obce.
<b>Hrádok Žilín</b>	Národná kultúrna pamiatka vyhlásená v roku 1968. Hrádok Žilín, nachádzajúci sa na východnom svahu vrchu. Praveké hradisko, kde sú teraz rozpadnuté pásy trojnásobných kamenných valov a stredoveké hradisko. Nachádza sa 1km východne od kóty 787,8.
<b>Dom ľudový</b>	Národná kultúrna pamiatka vyhlásená v roku 1963. Zrubový ľudový dom č. 1201. Postavený bol v roku 1879. Je to jednopodlažná stavba s trojpriestorovou dispozíciou a obdĺžnikovým pôdorysom. Stojí v obci pri križovatke komunikácií.

Zdroj: [www.pamiatky.sk](http://www.pamiatky.sk)



Obrázok č. 1 Kostol sv. Ondreja



Obrázok č. 2 Zrubový ľudový dom



### 3. Poloha, prírodné podmienky a životné prostredie

Územie leží v regióne Horné Považie, patrí do Trenčianskeho kraja, okresu Považská Bystrica. Najvýznamnejšou väzbou obce je väzba na mesto Považská Bystrica. Dôvodom nie je len územnosprávne členenie, ale i dobrá dopravná dostupnosť. Okrem toho sú už dlhodobo vytvorené sociálne, dopravné a rekreačno-športové väzby oboch sídiel.

Obec sa nachádza v Papradnianskej doline. Do obce sa dostanete cez obce Jasenica, Stupné a Brvnište.

Administratívno - správne územie obce Papradno susedí s katastrami okolitých sídiel - Brvnište, Dolná Mariková, Horná Mariková, Štiavnik, Hatné a Makov.

Tabuľka č.5 Vzdialenosti významných miest od obce

<b>Vzdialenosť okresného mesta</b>	Považská Bystrica	21 km
<b>Vzdialenosť do krajského mesta</b>	Trenčín	65 km
<b>Vzdialenosť do hlavného mesta</b>	Bratislava	187 km

#### 3.1 Vymedzenie územia

Papradno je najväčšou obcou v okrese Považská Bystrica o rozlohe 5596 ha. Leží v podhorskej oblasti Javorníkov, ktoré sú súčasťou Chránenej krajinej oblasti Kysuce. Stredom dediny preteká riečka Papradnianka, brehy ktorej boli vyregulované v rokoch 1944 - 1955. K obci patria mnohé osady ležiace v bližších či vzdialenejších dolinách. Asi 80% chotára zaberajú prevažne ihličnaté porasty siahajúce do nadmorskej výšky 1071 m n. m. V severnej polohe katastrálneho územia obce sa nachádza miestna časť Podjavorník a samostatne urbanizované menšie lokality voľne rozptýlené v krajine (36 evidovaných).

#### 3.2 Geomorfologické a geologické pomery

Podľa regionálneho geomorfologického členenia je riešené územie začlenené do nasledovných geomorfologických jednotiek (Mazúr, Lukniš 1986, Atlas krajiny SR 2002).

Tabuľka č.6 Geomorfologické zaradenie územia obce

Sústava	Podsústava	Provincia	Subprovincia	Oblasť	Celok	Podcelok	Časť
Alpsko-himalájska	Karpaty	Západné Karpaty	Vonkajšie Západné Karpaty	Slovensko – moravské Karpaty	Javorníky	Nízke Javorníky	Púchovská vrchovina

V rámci členenia podľa absolútnej výškovej členitosti patria prírodné celky v okolí obce do stredných vysočín a podľa relatívnej výškovej členitosti patria medzi nižšie vrchoviny, ktoré sú lokalizované hlavne na mäkkších ílovcoch, potom aj vyššie vrchoviny a nižšie hornatiny, ktoré sa viažu na vypreparované paleogénne pieskovce. Súčasný reliéf povrchu územia rozčlenený na riečne doliny (v ktorej je uložený aj kataster obce), chrby a iné tvary je výsledkom geologických a geomorfologických síl a procesov pôsobiach od mladších treťohôr. Pri jeho formovaní sa do značnej miery uplatňovala odolnosť flyšových hornín.



### **3.3 Hydrologické pomery**

Hlavnou hydrologickou osou je potok Papradnianka. Papradnianka je pravostranný prítok Váhu s dĺžkou 21,5 km. Pramení na južných svahoch Malého Javorníka (1 019,2 m n. m.) v nadmorskej výške cca 860 m n. m. Smer toku je prevažne juhovýchodný. Ústí do Váhu neďaleko Podvažia v nadmorskej výške okolo 290 m n. m. Potok preteká cez tieto obce: osada Podjavorník, obce Papradno, Brvnište, Stupné, Jasenica, okrajom považskobystrickej miestnej časti Podvažie.

Rieky, ktoré pramenia v Javorníkoch patria do povodia Váhu. Všetko sú to pravostranné prítoky Váhu. Z hľadiska režimu odtoku patria rieky do stredohorského typu riek, čiže najväčšie prietoky sú v mesiacoch marec a apríl a najmenej vody majú rieky v septembri. Zreteľný pokles prietoku je aj v januári a zvýšenie v júni a v júli. Najvyššie mesačné prietoky v marci a apríli podmieňuje topenie snehu spojené s dažďovými zrážkami. Chladné zimy s pravidelnou snehovou pokrývkou sa prejavujú poklesom prietoku v januári. Vo flyšových horninách tohto územia sú málo priaznivé podmienky na výskyt významnejších zásob podzemných vôd. Ak sú, tak len sa vyskytujú na styku pieskovcov s ílovcami, takisto je to aj s minerálnymi prameňmi, lebo spôsob uloženia hornín neumožňuje prenikať zrážkovej vode do takej hĺbky, aby sa dostatočne oteplila a obohatila o minerálne látky.

Vodstvo kraja tvorí predovšetkým rieka Váh. Oblasť medzi Trenčínom a Považskou Bystricou patrí do úmoria Čierneho mora, pretože Váh sa nakoniec vlieva do Dunaja. V strednom Považí sa nachádza známa vodná nádrž, ktorá sa nazýva Nosice. Nachádzajú sa tu aj známe kúpeľné mestá, napríklad Nimnica a Trenčianske Teplice, kde vyvierajú liečivé minerálne vody.

Vzhľadom na veľkú koncentráciu obytných sídiel, stredného a ťažkého priemyslu pozdĺž vodných tokov došlo na niektorých úsekoch k výraznému znečisteniu a znehodnoteniu vôd, ktoré i naďalej pretrvávajú.

Celý úsek Váhu je energeticky využívaný. Väčšina pravobrežných prítokov Váhu je citlivá na množstvo zrážok, čo sa prejavuje rozkolísanosťou prítokových množstiev vody. Ľavobrežné prítoky majú ustálenejšie prietoky.

### **3.4 Klimatické pomery**

Vrchovinná časť Javorníkov patrí do mierne teplej klimatickej oblasti, kde priemerná júlová teplota je 16 – 17 °C a priemerná januárová teplota je – 4,5 až – 5 °C. Hornatinová časť Javorníkov patrí do chladnej klimatickej oblasti, kde priemerná júlová teplota je 11 – 12 °C a priemerná januárová teplota je – 8 °C. V Javorníkoch je najväčšia oblačnosť okolo 70 % v zime. Najmenšia oblačnosť je koncom leta a začiatkom jesene – 55 %. Oblačnosť vzrastá od septembra do decembra a potom do augusta klesá. Zrážok je na území Papradna dostatok a sú pomerne rovnomerne rozložené počas celého roka. Pomer medzi najsuchším a najvlhším mesiacom je 1 : 2. Priemerná hodnota zrážok je 850 – 900 milimetrov za rok. Maximum zrážok pripadá na júl, minimum na január, prípadne február alebo december. V tejto oblasti prvé dni sneženia pripadajú na koniec októbra do výšky 800 m.n.m. a vo výškach nad 800 m.n.m. už v polovici októbra. Maximálna výška snehovej pokrývky pripadá na december. V





Javorníkoch je doba trvania snehovej pokrývky 150 dní (výška pokrývky je minimálne 1 centimeter). V tejto oblasti vanú najčastejšie severné, severozápadné a západné vetry, prípadne južné. Táto oblasť je vcelku veterná, najviac veterných dní sa vyskytuje na jar, najmenej veterné je jesenné obdobie.

### **3.5 Rastlinstvo a živočíšstvo**

#### **Rastlinstvo**

V nižších polohách je oblasť Papradna z veľkej miery odlesnená. V samotných Javorníkoch prevládajú smrekové lesy, v Súľovských vrchoch bukové, v skalných častiach sa nachádzajú borovice. Popri rieke Váh sa zachovali malé zvyšky lužného lesa. V okolí sa vyskytuje veľmi veľké množstvo chránených rastlín: poniklec slovenský, ostrica biela, astra alpínska, orchidea dvojlistá, smlz pestrý, klinček lesklý, klinček peristý včasný, klinček pyšný pravý, veternica lesná, horec Clusiov, orlíček obyčajný, ľalia zlatohlavá, prvosenka holá a iné..

#### **Živočíšstvo**

Prírodné rôznorodé územie okresu obývajú najmä živočíchy listnatých a ihličnatých lesov, v Nosiskej vodnej nádrži sa hojne vyskytuje vodné živočíšstvo. Typickými zástupcami tohto územia sú divé kačice, potápky, volavky, v pohoriach jariabok hôrny, jelenia, srnčia a diviacia zver. K chráneným druhom patria: vydra riečna, hlavátka podunajská, medveď hnedý, tetrov holniak, netopier vodný.

### **3.6 Chránené územia**

Takmer celé katastrálne územie obce Papradno je v 1. stupni ochrany prírody. Na území katastra sú vyhlásené územia ochrany prírody a krajiny:

Veľkoplošné chránené územie (CHKO) Kysuce, bolo vyhlásené v roku 1984, jeho celková výmera je 65 462 ha. Toto vymedzené územie je v 2. stupni ochrany prírody.

Z hľadiska územnej ochrany prírody sa v území katastra nenachádza žiadne maloplošne chránené územie.

V severovýchodnej časti katastra sa nachádza ochranné pásmo národnej prírodnej rezervácie NPR Veľký Javorník.(100 m od jej hranice a platí v ňom 3. stupeň ochrany podľa §14 zákona č.543/2002 Z.z. o ochrane prírody a krajiny)

#### **Ochrana prírody v zmysle medzinárodných dohovorov:**

Pod Chrcholíncom -lokálne významná mokraď s celkovou výmerou 5000 m<sup>2</sup>.

#### **Navrhované územia európskeho významu NATURA 2000 :**

SKUEV 0641 Papradnianska , prechádza katastrálnym územím severo-južným smerom

SKUEV 0642 Javornický hrebeň, nachádza sa v severnej okrajovej polohe katastrálneho územia obce

Chránené územia spadajú pod útvar ŠOP SR - CHKO Kysuce vyhlásenej v roku 1984. Pre chránené územia európskeho významu sú stanovené príslušné ochranné opatrenia.



## 4. Technická infraštruktúra

Tabuľka č. 7 Stav technickej infraštruktúry

Infraštruktúra	Ukazovateľ	Súčasný stav	Budúci stav
Pošta	áno/nie	Áno	áno
Káblková televízia	áno/nie	áno	nie
Verejný vodovod	pokrytie v %	60%	95%
Vlastný zdroj pitnej vody	názov/výdatnosť	áno	áno
Verejná kanalizácia dažďová	pokrytie v %	10%	100%
Kanalizačná sieť pripojená na ČOV	pokrytie v %	65%	95%
Rozvodná sieť plynu	pokrytie v %	40%	95%
	DSL	áno	Áno
Pripojenie na sieť internet	ISDN	nie	nie
	EDGE	áno	áno
	WIFI	áno	áno
Verejný internet	áno/nie	áno	áno
Verejný prístupový bod	áno/nie	nie	Áno
Internetová kaviareň	áno/nie	áno	Áno
Počet počítačov pre verejný prístup do siete internetu	počet	nie	nie
Pokrytie signálom Orange	%	áno	áno
Pokrytie signálom Telekom	%	áno	áno
Pokrytie signálom O <sub>2</sub>	%	áno	áno
Verejné studne	počet	5	5
Pramene pitnej vody	počet/výdatnosť	2/ 3l/sek	2/ 3l/sek
Vodojemy	počet/objem	1	1
Priemyselná zóna-výrobná	počet firiem	3	10
Priemyselná zóna-skladové hospodárstvo	Skladová plocha v m <sup>2</sup>	0	1000
Skládka TKO	áno/nie	nie	Nie
Separovaný zber	áno/nie	áno	Áno
Zberný dvor pre separovaný zber	áno/nie	áno	Áno
Kompostovisko	áno/nie	áno	áno
Cintorín	počet	1	1
Dom smútku	počet	1	1





#### **4.1 Odkanalizovanie a čistenie odpadových vôd**

V obci Papradno je vybudovaná verejná kanalizácia, ktorej účelom je odvádzanie odpadových vôd na čistiareň odpadových vôd v Považskej Bystrici. Objekt kanalizácie Papradnianskej doliny je súčasťou komplexnej líniovej stavby umiestnenej v katastrálnych územiach obci : Šebešťanová, Stupné, Brvnište a Papradno. Kanalizačný systém pozostáva z kmeňovej stoky „A“, kanalizačných zberačov, kanalizačných prípojk a 4 kusov kanalizačných čerpacích staníc. Celková dĺžka kanalizačného systému je 32 581 m + jestvujúca kmeňová stoka o dĺžke 5870 m. Počet kanalizačných prípojk je 2002 kusov. Dažďové vody sú odvádzané povrchovými priekopami. Obec je spádovaná smerom k juhovýchodnému okraju. S výstavbou dažďovej kanalizácie sa v obci neuvažuje, dažďové odpadové vody budú odvádzané doterajším spôsobom, t.j. sústavou povrchových odvodňovacích rigolov. Miestna časť Podjavorník- lokalita Podjavorník s osadami v katastri obce majú charakter staršej zástavby, prípadne chatovej zástavby. Splaškové odpadové vody sú odkanalizované do vlastných žump.

Oblasť podnikateľských aktivít Papradno -technická infraštruktúra je v riešenom území čiastočne vybudovaná - jestvujúce objekty sú odkanalizované do vlastných nepriepustných žump.

#### **4.2 Zásobovanie pitnou vodou**

V obci Papradno je vybudovaný skupinový vodovod. Vodovod je zásobovaný z dvoch podzemných vodných zdrojov Vrt HPL1 a Vrt Luhy s celkovou kapacitou vodných zdrojov 3,0 l/s s výdatnosťou 0,5-0,7 l/s a s využitím kapacity na 20,3 percent.

Vodovod bol realizovaný na dve etapy – v roku 1977-1978 verejný vodovod s pokrytím asi 12% obce, v roku 2006 pribudlo ďalších 8% obce, dnes je 33,3% domácností napojených na verejný vodovod. Celková dĺžka vodovodnej siete je 2,2 km, počet prípojk 126 kusov. V obci je vybudovaný skupinový vodovod v takom rozsahu, že je možné zásobovanie všetkých súčasných obyvateľov. Celkový počet obyvateľov obce je 2052 ,z toho je zásobovaných pitnou vodou 683 obyvateľov. Skupinový vodovod pre zásobovanie obyvateľov obce pitnou vodou pozostáva z – rozvodnej vodovodnej siete v Papradne, čerpacej stanice s výkonom 3l/s, vodojemu s dvoma akumuláčnými nádržami s celkovým objemom 200 m<sup>3</sup>. Rozvodná vodovodná sieť Papradno je z materiálu PVC – profil DN 90/160.

Lokalita Podjavorník s hornou časťou katastra obce Papradno je zásobovaná pitnou vodou zo samostatných vodných zdrojov – studní.

#### **4.3 Zásobovanie elektrickou energiou**

Záujmové územie obce Papradno a jej katastrálne územie je zásobované elektrickou energiou nadzemným vonkajším vedením z 22 kV linky č. 133 Stredoslovenskej energetiky, a.s. Trasa VN 22 kV vzdušného vedenia linka č. 133 prechádza z juhu na sever záujmovým územím obce vedľa štátnej cesty III/50750. VN 22 kV vedenie č. 133 je napojene z VN rozvodne 110/22 kV Považská Bystrica.



Z VN 22 kV vedenia č. 133 je napojených 20 trafostaníc 22/0,4 kV, z toho 17 je stožiarových, jedna murovaná a 2 kioskové. Z VN 22 kV vedenia č. 133 sú napojené VN 22 kV prípojkami všetky trafostanice.

Jestvujúce vedenia 22 kV sú v prevedení nadzemne - vzdušne, použité sú AlFe lana prierezu 50, 70, 95 mm<sup>2</sup>, skrúcaný kábel izolované vedenie Distri do prierezu 95 mm<sup>2</sup>a zemný VN kábel 22-AXEKVC(RE)E 3 x 70.

Súčasný stav vyhovuje terajším potrebám a nárokom na elektrickú energiu v obci, ale nevykazuje rezervy pre ďalší rozvoj územia obce. Pre novú výstavbu rodinných a bytových domov, objektov rekreačnej výstavby a podnikateľské aktivity a súvisiacej vybavenosti sa navrhujú štyri nové trafostanice, z toho tri pre bytový fond a pre zónu rekreácie a jedna pre zónu priemyslu a výroby. Nové nároky pre rozvojové zámery v obci musia byť posúdené a dohodnuté so SSE-D a.s.

#### **4.4 Zásobovanie plynom a teplom**

Obec Papradno je plynofikovaná. Strednotlaký plynovod sa napája na zdroj zemného plynu – plynovod, ktorý je súčasťou líniovej stavby umiestnenej v katastrálnych územiach obcí: Jasenica, Stupné, Brvnište a Papradno. Stredotlaký plynovod je vedený cez obec Papradno. Distribučný systém plošného zásobovania plynom je zrealizovaný ako stredotlaký rozvod s prevádzkovým tlakom do 100 kPa.

Pre rodinné domy a nízkopodlažné objekty bez centrálnej dodávky tepla a teplej vody je komplexné používanie plynu pre potreby vykurovania, ohrevu teplej vody a varenia. Plynové vykurovanie má obvykle formu ústredného vykurovania, len výnimočne sa realizuje samostatnými plynovými pecami. V objektoch občianskej vybavenosti a drobného priemyslu sa zemný plyn používa na vykurovanie, ohrev teplej vody a technologické potreby.

V miestnej časti Podjavorník ani v miestnych častiach v katastrálnom území obce nie je vybudovaný rozvod plynu.

#### **4.5 Verejné osvetlenie a obecný rozhlas**

Verejné osvetlenie je realizované výbojkovými osvetľovacími telesami osadenými na betónových stĺpoch sekundárnej siete elektrického vedenia.

Fozhlas v obci Papradno je realizovaný rádiovým prenosom. Reprodukory miestneho rozhlasu sú umiestnené na stĺpoch verejného osvetlenia. Rozhlasová ústredňa spolu so zosilňovačom a vysielačom je umiestnená v objekte miestneho úradu Papradno.

#### **4.6 Telekomunikácie**

V oblasti prístupových telekomunikačných sietí je dôležité najmä v nových rozvojových územiach aplikovať nové technologické trendy umožňujúce poskytovanie multimediálnych služieb a vysokorýchlostného internetu v súlade s odvetvovými rezortnými požiadavkami.

Predstavuje to výstavbu nových optických prístupových sietí a poskytovanie telekomunikačných služieb triple play – digitálna televízia, internet, hlasové služby. Cieľom je poskytnúť prenosné médium – optické vlákno priamo do objektov, bytov, podnikateľských je



potrebne situovať nové telekomunikačné uzly služieb, ktoré budú pripojené prostredníctvom novej optickej štruktúry.

#### ***4.7 Odpadové hospodárstvo***

Vývoz odpadu je v obci riešený firmou na vývoz a spracovanie odpadov. V budúcnosti by bolo pre obec vhodné zavedenie separovaného zberu poprípadne zriadenie kompostovísk pre biologický odpad.



## 5. Doprava

Celý región má veľmi dobrú dopravnú polohu, nakoľko sa tu koncentruje viacero celoštátnych väzieb európskeho významu ako napríklad trasa Terst – Bratislava. Trenčín – Žilina – Košice – Ukrajina (diaľnica D1). Okresom prechádza i stredný severojužný koridor Ponitriankso – trenčiansko – žilinský. Okres ťaží i z blízkosti s Českou republikou, kde je dobré dopravné spojenie cestnou, ale i železničnou dopravou. Významnou dopravnou križovatkou v tomto smere je najmä mesto Púchov s priamy železničným napojením na Českú republiku. Obce okresu ťažia i z dobudovanej časti diaľnice D1, ktorá spája 2 krajské mestá Trenčín a Žilina, ktoré okrem dobrého dopravného napojenia využívajú i leteckú dopravu, nakoľko v Trenčíne je letisko, ktoré bolo pôvodne určené na vojenské lety, dnes je využívané i na lety civilné. V Žiline sa nachádza letisko so štatútom medzinárodného letiska s nepravidelnou dopravou.

### 5.1 Cestná

Od roku 2010 kedy bol uvedený do prevádzky úsek diaľnice D-1 Sverepec –Vrtižer ako súčasť diaľničného ťahu D1 - Bratislava – Košice – Užhorod zlepšilo dopravnú situáciu aj kvalitu životného prostredia v regióne Stredného a Horného Považia.

Samotná obec je na nadradenú cestnú sieť pripojená cestou III. triedy č. 50750 križovatkou s cestou II. triedy č. 507 pri obci Podvažie; vzdialenosť obce od najbližšej diaľničnej križovatky D-1 Považska Bystrica-Stred je 16 km.

### 5.2 Miestna

Celková dĺžka miestnych komunikácií v obci je cca. 15 km. V dôsledku zlých poveternostných vplyvov a nadmerného využívania bude v krátkom období potrebná ich čiastočná, v dlhšom časovom horizonte komplexná rekonštrukcia. Z hľadiska ďalšieho rozvoja obce má pre obec najväčší význam cesta medzinárodného významu E 75 prepájajúca západnú časť republiky so severnou. V katastri obce je cca 30km prístupových ciest do rekreačných osád, ktoré bude tiež treba v dlhšom časovom horizonte opraviť. Cca 50% miestnych komunikácií v obci je po oprave a rekonštrukcii, no zvyšok bude potrebné v najbližšej dobe rekonštruovať a opraviť.

### 5.3 Hromadná

Obyvatelia majú možnosť využiť dopravné služby SAD Trenčín denne celkovo cca. 28 krát v pracovných dňoch a cca. 15 krát v dňoch pracovného pokoja. Prvý autobus odchádza do obce v pracovných dňoch o 3:50 hodine z Považskej Bystrice posledný o cca. 22:45 hodine. Z obce do Považskej Bystrice odchádza prvý autobus o 04:02 hodine, posledný o 20:37, v celkovom počte 28 spojov. Uvedenú frekvenciu autobusového spojenia možno považovať za primeranú, vzhľadom na veľkosť obce.



#### **5.4 Statická**

V obci je v prevažnej miere zástavba rodinných domov. Obyvatelia parkujú vo dvoroch, alebo využívajú vlastné garáže. Pre zariadenia občianskej vybavenosti a služieb slúži 30 parkovacích miest. Pre bežné potreby odstavenia motorových vozidiel slúžia plochy vedľa miestnych komunikácií alebo priamo krajnice vozoviek. Pred obecným úradom sa nachádza 20 odstavných plôch, rovnako aj pred objektami športovej infraštruktúry. Pri cintoríne a objekte základnej školy počet parkovacích miest vyhovuje aj z hľadiska budúceho výhľadu.

Potrebu budovania parkovacích a odstavných plôch je nutné zabezpečiť v náväznosti na súčasný stav na všetkých miestach novovznikajúcich prevádzkarní, objektov občianskej vybavenosti a ostatných spoločenských aktivít.

#### **5.5 Železničná**

Intravilánom obce železničná trať neprechádza. Najbližšia zástavka ŽSR je v meste Považská Bystrica vzdialená 16 km pre osobnú ako aj nákladnú dopravu.

#### **5.6 Vodná a Letecká**

V okrese sa nenachádza letisko. Najbližšie letecké služby môžu obyvatelia využiť v meste Žilina, prípadne v krajskom meste Trenčín.



## 6. Demografia

Pre určenie situácie v obci, úrovne jej sociálneho rozvoja, ale i samotnej kvality života v obci slúži viacero ukazovateľov medzi ktoré patrí i vývoj počtu obyvateľstva, prirodzený prírastok/úbytok obyvateľstva, hustota obyvateľstva a iné.

### 6.1 Vývoj počtu obyvateľov

Celoslovenský trend je znižovanie počtu obyvateľov, ktorý je spojený so starnutím populácie, s nižšou pôrodnosťou a vyššou úmrtnosťou.

Tabuľka č. 8 Vývoj počtu obyvateľov

Rok	2006	2007	2008	2009	2010	2011	2012	2013	2014
Počet obyvateľov	2549	2532	2552	2558	2557	2528	2522	2532	2543

Celkový počet obyvateľov vykazuje v sledovanom období výkyvy v rozmedzí 10 až 20 obyvateľov. To znamená, že v rokoch 2006 až 2014 možno hovoriť o vyrovnanom počte obyvateľov. Pozitívom je, že v posledných troch rokoch sa celkový počet obyvateľov v obci zvyšuje.

### 6.2 Prirodzený prírastok/úbytok obyvateľstva

Prirodzený prírastok, resp. úbytok obyvateľstva je rozdiel medzi narodenými a zomretými obyvateľmi v obci. Celoslovenský trend je spojený s vyššou mierou úmrtnosti ako pôrodnosti. Migračné saldo je rozdiel medzi počtom prisťahovaných a odsťahovaných v obci. Celkový prírastok je súčet prirodzeného prírastku a prírastku sťahovaním.

Tabuľka č. 9 Celkový prírastok obyvateľstva

Rok	Prirodzený prírastok/úbytok	Migračné saldo	Celkový prírastok
2006	-2	13	11
2007	-39	22	-17
2008	-23	43	20
2009	-24	30	6
2010	-12	11	-1
2011	3	2	5
2012	-15	9	-6
2013	-18	28	10
2014	-18	29	11

Z tabuľky uvedenej vyššie vyplýva, že obec Papradno nevybočuje z celoslovenského trendu a teda skutočne rozdiel medzi počtom narodených a počtom zomretých sa pohybuje v negatívnych číslach. Avšak obec je zaujímavá pre nové rodiny a tak migračné saldo je od roku 2006 vždy v kladných hodnotách. Celkový prírastok je od roku 2013 taktiež v kladnom horizonte, preto možno povedať, že obec Papradno má veľký rozvojový potenciál ako obec vhodná pre život obyvateľov všetkých vekových kategórií.



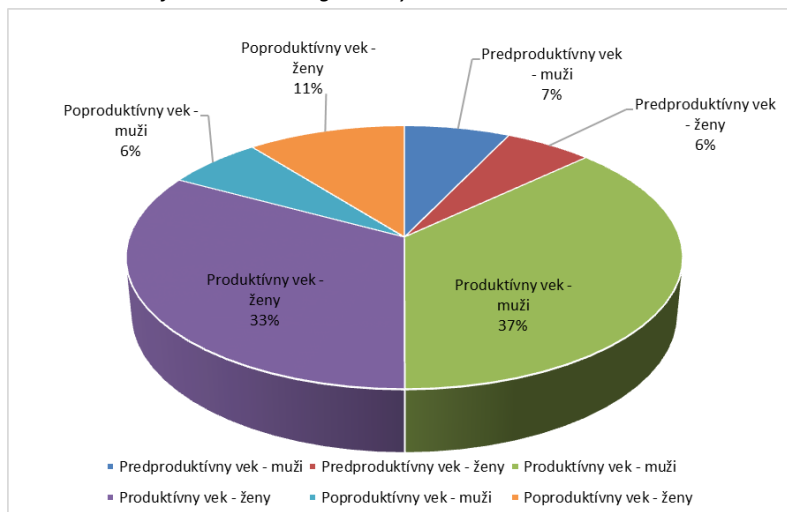
### 6.3 Veková štruktúra

Tabuľka vekovej štruktúry obyvateľstva predstavuje rozdelenie obyvateľov do troch kategórií podľa veku. Ide o obyvateľov v predproduktívnom veku, produktívnom veku a poproduktívnom veku. Na základe tejto štatistiky možno určiť či ide o obec so staršími obyvateľmi, ktorá má nižší rozvojový potenciál, alebo o obec s mladými rodinami, kde možno očakávať nárast obyvateľstva.

Tabuľka č. 10 Veková kategória obyvateľstva

Veková kategória	2006	2007	2008	2009	2010	2011	2012	2013	2014
<b>Počet obyvateľov celkom</b>	2533	2532	2552	2558	2557	2528	2522	2532	2537
<b>Predproduktívny vek – muži (0-14)</b>	178	176	182	194	187	188	183	181	181
<b>%</b>	13,93	13,9	14,19	15,06	14,61	14,78	14,48	14,23	14,08
<b>Predproduktívny vek – ženy (0-14)</b>	142	143	142	136	146	141	143	151	150
<b>%</b>	11,16	11,3	11,19	10,71	11,43	11,23	11,37	11,98	11,92
<b>Produktívny vek – muži (15-59)</b>	892	848	865	869	868	908	909	928	940
<b>%</b>	70,45	66,98	67,42	67,47	67,81	71,38	71,91	72,96	73,15
<b>Produktívny vek – ženy (15-54)</b>	801	685	695	712	707	826	829	828	837
<b>%</b>	62,97	54,11	54,77	56,06	55,36	65,76	65,90	65,71	66,53
<b>Poproduktívny vek – muži (60+)</b>	207	242	236	225	225	176	172	163	164
<b>%</b>	16,35	19,12	18,39	17,47	17,58	13,84	13,61	12,81	12,76
<b>Poproduktívny vek – ženy (55+)</b>	329	438	432	422	424	289	286	281	271
<b>%</b>	25,86	34,60	34,04	33,23	33,20	23,01	22,73	22,30	21,54

Graf 1: Veková kategória obyvateľstva v obci za rok 2014

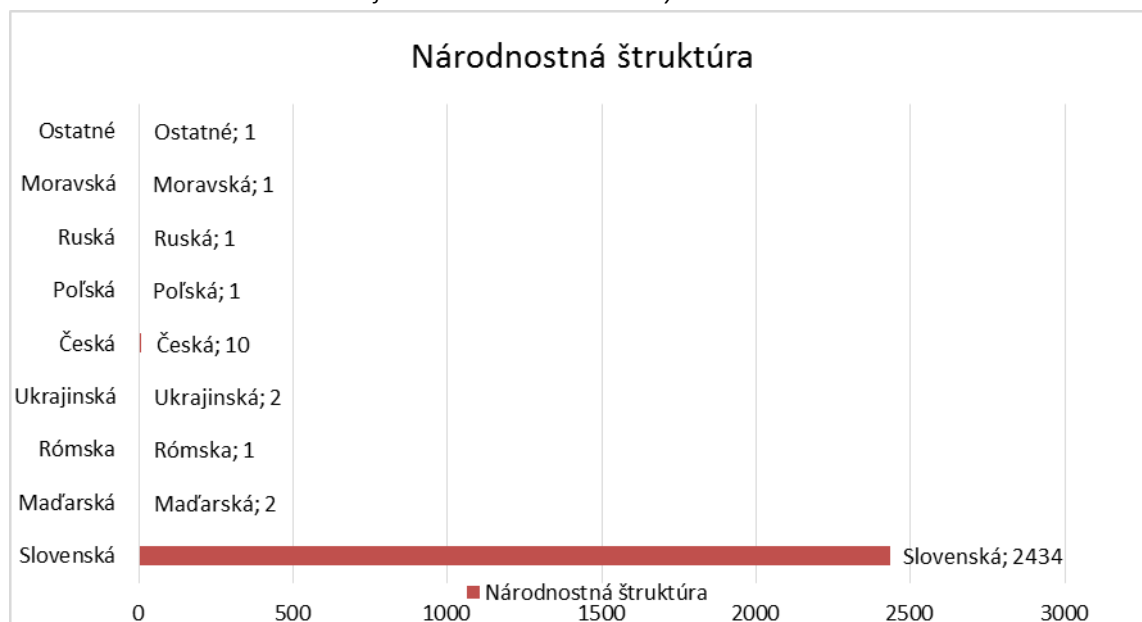




#### 6.4 Národnostná štruktúra

Národnostná štruktúra v obci je ukazovateľom problematiky národnostných menšín, ich komunitného života a začlenenia do spoločnosti. Vzhľadom na blízkosť hraníc s Českou republikou je možné očakávať nárast českých občanov v obci.

Graf 2: Národnostná štruktúra obyvateľstva v obci



V obci má najväčší podiel slovenská národnosť, za ňou v malom počte 10 sú obyvatelia českej národnosti a 2 obyvatelia sú národnosti ukrajinskej a maďarskej.

#### 6.5 Vzdelanostná štruktúra

Vzdelanostná štruktúra predstavuje nielen úroveň vzdelania obyvateľov, ale i ich uplatnenia na trhu práce.

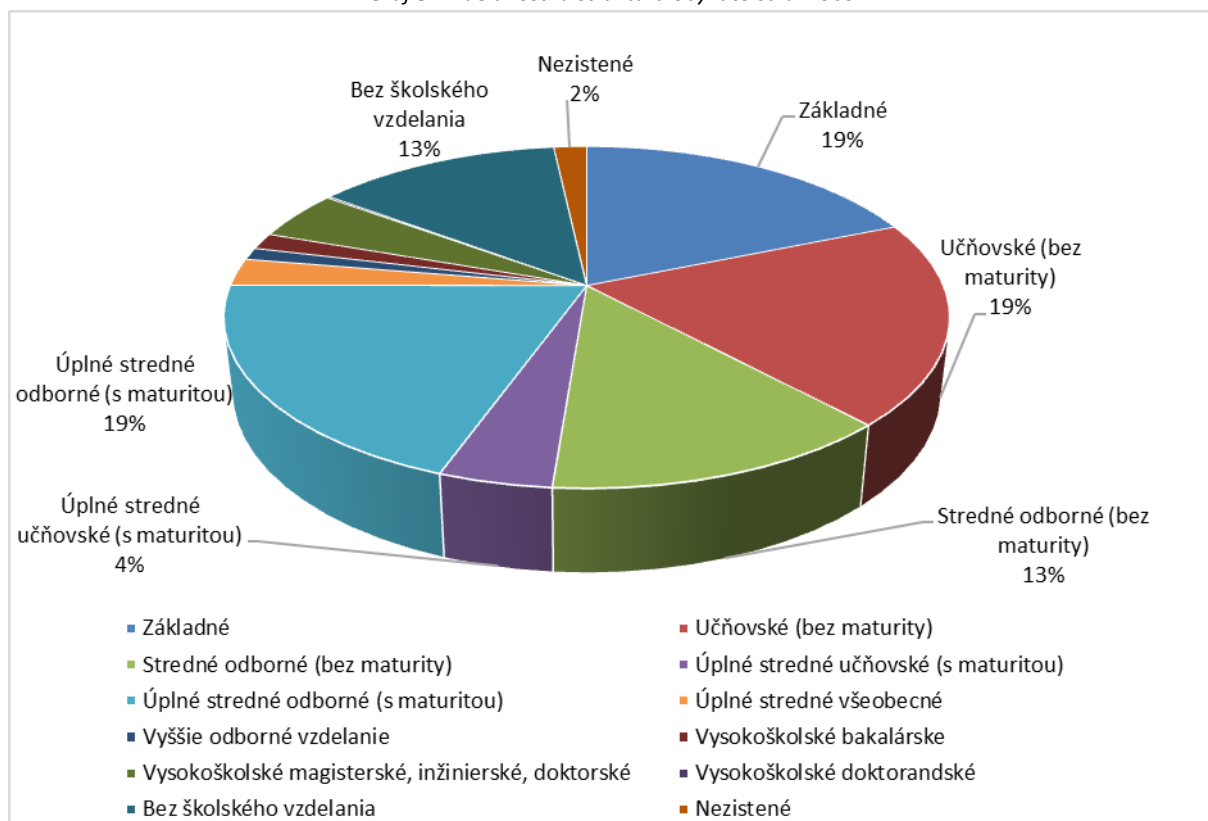
Tabuľka č.11 Vzdelanostná štruktúra

Najvyšší skončený stupeň školského vzdelania	Spolu
Základné	471
Učňovské (bez maturity)	483
Stredne odborne (bez maturity)	331
Úplne stredne učňovské (s maturitou)	107
Úplne stredne odborne (s maturitou)	489
Úplne stredne všeobecne	65
Vyššie	29
Vysokoškolské bakalárske	39
Vysokoškolské magisterské, inžinierske, doktorské	118
Vysokoškolské doktorandské	4
Ostatný bez udania školského vzdelania	44
Ostatný bez školského vzdelania	327
Súhrn	2507





Graf 3: Vzdelanostná štruktúra obyvateľstva v obci



Vzdelanostná štruktúra obyvateľov obce má nasledovnú štruktúru. Najväčší podiel vzdelania je úplné stredné odborné s maturitou, a učňovské bez maturity. Základné vzdelanie má 19% obyvateľov. Naopak vysokoškolské vzdelanie má 118 obyvateľov.



## 7. Ekonomická štruktúra

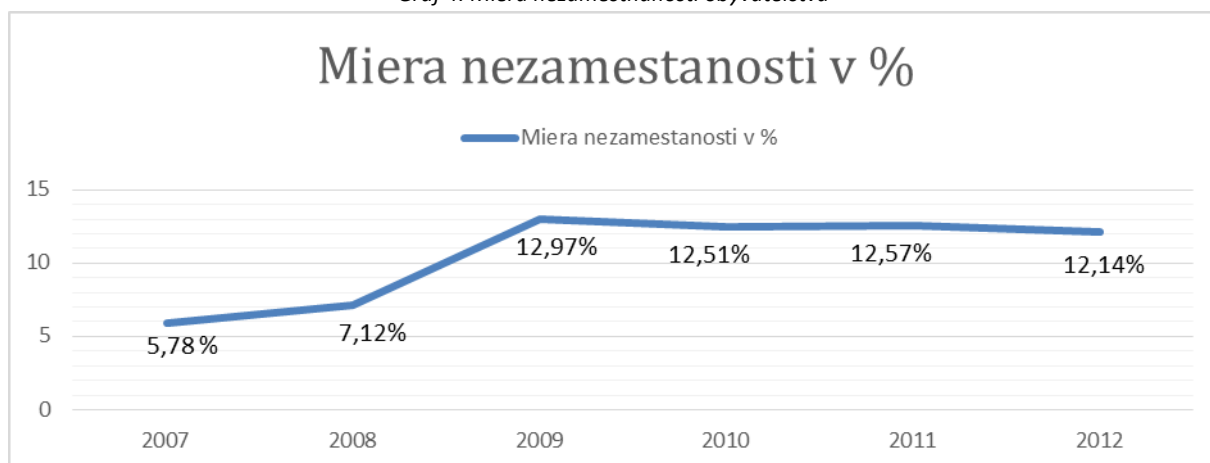
### 7.1 Miera nezamestnanosti

Vyjadruje pomer počtu nezamestnaných k počtu ekonomicky aktívneho obyvateľstva.

Tabuľka č. 12 Miera nezamestnanosti

Rok	2007	2008	2009	2010	2011	2012
Miera nezamestnanosti v %	5,87	7,12	12,97	12,51	12,57	12,14

Graf 4: Miera nezamestnanosti obyvateľstva



Miera nezamestnanosti bola i v obci zvýšená v rokoch 2008-2009 kedy stúpila o takmer 5 % bodov. Išlo o celoslovenský prejav svetovej krízy. Od roku 2011 možno sledovať mierne znižovanie miery nezamestnanosti.

### 7.2 Evidovaní uchádzači o zamestnanie

Predstavuje počet ekonomicky aktívneho obyvateľstva, ktorí hľadajú prácu a sú ihneď pripravení nastúpiť do zamestnania.

Tabuľka č. 13 Evidovaní uchádzači o zamestnanie

Rok	2006	2007	2008	2009	2010	2011	2012	2013	2014
Počet	108	90	111	205	197	218	208	193	182

V rokoch 2007 až 2009 vidieť z tabuľky zvyšovanie počtu uchádzačov o zamestnanie, avšak od roku 2011 možno vidieť klesanie tohto počtu.

**7.3 Evidencia podnikateľských a mimovládnych subjektov****Formulár č. A 1 Evidencia podnikateľských subjektov**

Číslo	Názov PO/sídlo/Sk NACE:
<u>1</u>	FEMADA, S.R.O.
<u>2</u>	QUICK TRANS SLOVAKIA, s.r.o
<u>3</u>	SPAV, s. r. o.
<u>4</u>	C-ADAMAS s.r.o.
<u>5</u>	ELMARP, s.r.o.

**Formulár č. A 2 Evidencia mimovládnych organizácií**

P. č.	Názov:
<u>1</u>	TJ Žiar Papradno
<u>2</u>	Turisti obce Papradno,
<u>3</u>	Združenie rodičov pri Materskej škole
<u>4</u>	Urbár - pozemkové spoločenstvo Papradno
<u>5</u>	Združenie drobných lesomajiteľov
<u>6</u>	Centrum sociálnych služieb - JAVORNÍK



## 8. Sociálna infraštruktúra

### 8.1 Domový a bytový fond

V roku 2014 tvorí v obci bytový fond 1022 rodinných domov. Trvalo obývaných bytov bolo 60. Rozvoj bytového fondu v obci sa uskutočňuje jednak prostredníctvom rozvoja IBV ale aj v potencionálnom rozvoji centra obce a nadväzujúcich centrálnych polohách je koncentrovaná zástavba bytových domov, ktoré charakterizujeme ako nízko podlažné – do 4 podlaží.

Obyvatelia obce podľa tradície a prieskumov majú záujem prevažne o samostatne stojace rodinné domy. Na základe tejto skutočnosti je rozvoj obce zameraný najmä na vytvorenie nových plôch pre rozvoj bývania – formou IBV, v malej miere HBV.

Do roku 2030 sa obec zameriava na vytvorenie optimálnych podmienok pre umiestnenie bytovej výstavby a uplatňovanie nárokov na rozvoj bývania s ohľadom na vytváranie územných podmienok pre bytovú výstavbu a aj vytvorenie predpokladov pre dosiahnutej veľkostnej kategórie do 3000 obyvateľov. Uspokojenie požiadaviek mladých rodín s kúpou vlastného bytu. Vytvorenie podmienok pre výstavbu rodinných domov pre obyvateľov zo širšieho územia, ktorí majú ambíciu bývať v prírodnom prostredí.

### 8.2 Školstvo

Na základe zákona č. 416/2001 Z. z. o prechode niektorých pôsobností z orgánov štátnej správy na obce a na vyššie územné celky s účinnosťou od 1. 7. 2002 prešli materské školy, základné školy a základné umelecké školy do zriaďovateľskej pôsobnosti obcí a miest.

V obci pôsobí jedna základná škola a jedna materská škola. Materská škola je situovaná v samostatnej budove s priestraným dvorom. Prevádzka materskej školy je od 6.30 hodiny do 15.45 hodiny v 3 triedach. Dve triedy sú s celodennou prevádzkou a jedna trieda s poldennou. V súčasnosti ju navštevuje 58 detí.

V škole sa vyučuje v 9 triedach. Počet žiakov v základnej škole je 165. Škola sa nachádza taktiež v samostatnej budove, ktorá poskytuje priestor i pre potreby Materskej školy, preto sa uvažuje aj o ich zlúčení práve do budovy Základnej školy.

V obci pôsobí i Základná umelecká škola Papradno.

### 8.3 Zdravotníctvo

Komplexne poskytovanie primeranej základnej zdravotnej starostlivosti sa nachádza v zariadení Zdravotného strediska pre všetky skupiny obyvateľov s ponukou základných služieb v rámci zdravotného strediska-lekárne a zdravotníckych potrieb. Prípadne v iných samostatných zariadeniach, resp. súkromných ambulanciách situovaných v zástavbe obce.

Nárast nových obyvateľov obce predpokladá vznik zariadení súkromných odborných ambulancií, ktoré môžu byť umiestňované v rámci plôch rodinného bývania a na navrhovaných plochách občianskej vybavenosti.



#### **8.4 Sociálna starostlivosť**

V budove spomínaného Zdravotného strediska v roku 1996, po bezodplatnom prevedení OZS do majetku obec zrealizovala vlastnými finančnými prostriedkami s príspevom občanov Papradna a verejnoprospešných pracovníkov rekonštrukciu OZS tak, že v ľavom krídle sú umiestnené ambulancie - pre 2 obvodných lekárov, detská a zubná lekárka. V pravom krídle trakte (časti) je lekáreň, kotolňa, priestory pre DD: sklady, garáž, pracovňa, sušiareň a mangľovňa, údržbárska dielňa. V strednej dvojpodlažnej budove je ubytovacia časť pre klientov, kuchyňa a administratíva. Po vybavení priestorov vnútorným zariadením bol Domov dôchodcov dňa 30.4.1998 uvedený do prevádzky.

K 1.6.2002 bol Domov dôchodcov Papradno pretransformovaný na Domov dôchodcov – domov sociálnych služieb Papradno (DD-DSS). Predmetom činnosti DD-DSS je poskytovanie celoročnej starostlivosti, t.j. bývanie, stravovanie, zaopatrenie, predovšetkým starým občanom, ktorí dosiahli vek rozhodný pre priznanie starobného dôchodku a ktorí pre trvalé zmeny zdravotného stavu, duševné poruchy a poruchy správania potrebujú komplexnú starostlivosť, ktorú im nemôžu zabezpečiť členovia ich rodiny, ani opatrovateľská služba, alebo iné služby sociálnej pomoci. DD-DSS je určený tiež pre starých občanov, ktorú toto umiestnenie nevyhnutne potrebujú z iných vážnych dôvodov. Na základe zákona NR SR č. 416/2001 Zb. z. prešla zriaďovateľská pôsobnosť z krajského úradu na vyšší územný celok a DD-DSS je od 1.7.2002 rozpočtovou organizáciou Trenčianskeho samosprávneho kraja. Od 1. januára 2016 prechádza pod správu obce, pod názvom Centrum sociálnych služieb Obce Papradno.

Pri vzniku DD bola kapacita zariadenia 20 klientov, v súčasnosti je kapacita 25 klientov a krátkodobým cieľom obce je jej navýšenie na 32 klientov.

#### **8.5 Spoločenský, kultúrny a športový život**

##### **Služby a spoločenský život**

V obci sa nachádzajú 3 x Potraviny Jednota, 3 x súkromné predajne potravín, 3 x predajne domácich potrieb a rozličného tovaru, 1 predajňa textilu. V obci sa nachádzajú 6 x Pohostinstvo. V miestnej časti Podjavorník je predajňa potravín. Stravovacie a reštauračné služby sú poskytované v miestnych pohostinstvách, ako aj v niektorých ubytovacích zariadeniach.

Väčšina ubytovacích zariadení sa nachádza v rekreačnej časti obce Podjavorník. Kapacita stravovacieho zariadenia v Hoteli Podjavorník je cca. 120 osôb, v prípade Agropenziónu je to 40 osôb. Návštevníci obce majú možnosť ubytovať sa aj na súkromí, resp. v chatách nachádzajúcich sa v katastrálnom území obce. V obci sa nachádza Agropenzión grunt s kapacitou 27 lôžok a turistická ubytovňa, ktorá má kapacitu 35 lôžok.



### Administratíva

V obci sa nachádza obecný úrad, ktorý je otvorený denne počas pracovného týždňa. Pošta je v prevádzke každý pracovný deň a nachádza sa v budove obecného úradu. Administratíva je riešená v rámci areálov výroby s odpovedajúcimi nárokmi na parkovanie pre zamestnancov.

### Kultúra

Na uskutočňovanie kultúrnych aktivít je k dispozícii obyvateľom v obci kultúrny dom. Uvedená stavba je však v zlom technickom stave. Potrebná je výmena strešnej krytiny. Súčasná strešná krytina na mnohých miestach vplyvom poveternostných vplyvov zvetrala a dažďová voda presakuje do interiéru budovy. Z hľadiska úspory výdavkov na vykurovanie obec zamýšľa nad zateplením budovy.

Aj napriek zlému technickému stavu však budova slúži na uskutočňovanie pravidelných i nepravidelných kultúrnych aktivít. Z pravidelných kultúrnych akcií sa v obci usporadúvajú slávnosti pri príležitosti dňa detí, dňa matiek, Vianoc, Dňa úcty k starším, Ondrejovské hody, koncert ZVŠ Papradno, oslavy oslobodenia vlasti, atď.. Do budúcnosti plánuje obec zaviesť viacero pravidelných kultúrnych akcií, ako Dni obce, prípadne družobné kultúrne slávnosti s príslušnými obcami v Českej republike.

V obci pôsobí folklórna skupina Podžiaran, ktorá je základným nositeľom uchovávania hodnôt a tradícií v obci. V obci funguje i Obecná knižnica, ktorá sa nachádza v kultúrnom dome. V knižnici nájdete dostatočný výber kníh detskej literatúry, beletrie, knižné publikácie pre mládež, náučná a vedecká literatúra.

Okrem spomínanej folklórnej skupiny v obci pôsobia aj rôzne organizácie a združenia, ktoré dopomáhajú k spoločenskému a kultúrnemu vyžitiu v obci. Ide o Klub dôchodcov, Slovenský zväz zdravotne postihnutých, Červený kríž, Poľovnícke združenie.

V nasledujúcom období je potrebné vytvárať podmienky pre spoločenské vyžitie obyvateľov všetkých vekových kategórií. Dôležité je dbať na uchovávanie tradícií v obci a ich prezentácia. Samozrejmosťou je, aby obec zabezpečila skvalitnenie existujúcich a tvorbu nových zariadení pre kultúrno-spoločenskú činnosť.

Pre objekt Kultúrneho domu je navrhnutá architektonická obnova s dotvorením vonkajších priestranstiev. Hlavné centrum občianskej vybavenosti doplniť ďalšími oddychovými časťami v obci. Pri kostole sv. Ondreja je navrhnuté usmerniť pohyb peších, ukladnutím dopravy vytvoriť priestor malého námestia s pridanou hodnotou zhromažďovacieho priestoru – kultúrne pamiatky – Kamenný kríž so zapojením dominanty kostola do prostredia. Zriadenie turistickej informačnej kancelárie s expozíciou histórie obce, galériou miestneho umenia a predajom miestnych suvenírov. Vytvorenie obecného parku pozdĺž toku Papradnianky.



## Šport

Obyvatelia majú v obci dobré možnosti športového vyžitia. K dispozícii je hlavne futbalové ihrisko, ktoré aj intenzívne využívajú. V obci je činný futbalový klub TJ Žiar Papradno, ale i Hokejbalový klub Papradno a Klub turistov a lyžiarov. V areáli základnej školy sa nachádza hádzanárske ihrisko, basketbalové a volejbalové ihrisko. Obec plánuje do budúcnosti s výstavbou ďalšieho športového ihriska, ktoré by malo slúžiť hlavne nižším vekovým skupinám obyvateľov, ale aj turistom a iným návštevníkom obce. Obyvatelia majú k dispozícii fitnesscentrum.

V oblasti športových aktivít, ktoré sa neviažu na vybudovanú (resp. absentujúcu) športovú infraštruktúru, obec a jej okolie ponúka široké možnosti. V letných mesiacoch ide predovšetkým o horskú cykloturistiku, pešiu turistiku (3 značkové turistické trasy). V obci funguje Dobrovoľný hasičský zbor, ako i Poľovnícke združenie.

Potrebná je však rekonštrukcia súčasného areálu futbalového ihriska na úroveň viacúčelového športového areálu. Rekonštrukcia by mala pozostávať s dostavby objektu športového klubu so šatňami, hygienickými zariadeniami, kolkárňou.

V lokalite Vrchová je riešený areál zjazdového lyžovania.

Pre potreby klubov a organizácií v obci by mala byť zriadená spoločná klubovňa, ktorá bude zabezpečovať možnosť aktívneho fungovania všetkých organizácií.



## 9. Vplyv miestnej samosprávy na ekonomiku obce

Na dosiahnutie cieľov v rámci rozvoja miestnej ekonomiky obce slúžia nasledovné nástroje:

- *Finančné nástroje* - daňové právomoci pozostávajúce z miestnych daní, predovšetkým dane z nehnuteľností a miestne poplatky za komunálny odpad
- *Využitie majetku* - príprava a prenájom nehnuteľností sústredených na podnikateľské aktivity
- *Marketingové nástroje samosprávy*

### 9.1 Finančné a rozpočtové hospodárenie obce

Finančné hospodárenie je riadené najmä rozpočtom obce, ktorý vyjadruje ekonomickú hospodárnosť obce. Spustením fiškálnej decentralizácie po roku 2005 boli posilnené príjmy samospráv prostredníctvom právomocí, ktoré determinovali výšku miestnych daní. Zaviedol sa systém prerozdeľovania daní z príjmu fyzických osôb medzi jednotlivé obce a stali sa vlastným príjmom pre obce. Daňové príjmy predstavujú pre rozpočet processtabilné a opakovateľné zložky. Naopak nedaňové príjmy majú doplnkový charakter, ktoré vychádzajú z vlastníctva, prevodu majetku a činností obce.





## A2. Analýza vonkajšieho prostredia

### 1. STEEP Analýza

STEER analýza resp. analýza vonkajšieho prostredia zohľadňuje vplyv STEER faktorov. Ide o faktory v oblasti sociálnej, technologickej, ekonomickej a politickej. Tieto faktory ovplyvňujú najmä miestny rozvoj. Všetky faktory sú vzájomne späté a nie je možné ich posudzovať oddelene.

#### Formulár č A. 3 STEER Analýza

Sociálne prostredie	Technologické prostredie	Ekonomické prostredie	Environmentálne prostredie	Politické prostredie
Zmeny populácie- zvyšovanie počtu vysokoškolsky vzdelaných ľudí	Využívanie IKT pre komunikáciu s obyvateľstvom obce a zabezpečenie skvalitnenia verejných služieb	Využívanie doplňkových zdrojov financovania z EÚ pre spolufinancovanie projektov	Zvyšovanie environmentálneho zaťaženia	Administratívna pripravenosť SR na čerpanie finančných prostriedkov z EÚ
	Zavádzanie inovatívnych prvkov u zamestnávateľov	Nové pracovné príležitosti	Zistenie doposiaľ neobjavených environmentálnych záťaží	Komplikovaná legislatíva v oblasti verejného obstarávania
		Vyriešenie dopravného zaťaženia		
		Daňové zaťaženie		



## A3. Zhodnotenie súčasného stavu územia

### 1. SWOT analýza

#### Formulár č. A4 SWOT analýza

Silné stránky	Slabé stránky
<i>Hospodárske</i>	<i>Hospodárske</i>
<ul style="list-style-type: none"> <li>existencia vhodných plôch pre budovanie priemyselných zón, prípadne rozšírenie súčasných v spodnej časti katastra obce,</li> <li>dostatok pracovnej sily, ktoré sú k dispozícii pre priemyselne zamerané podniky,</li> <li>prítomnosť firiem s dobrým rozvojovým potenciálom,</li> <li>okolité životné prostredie umožňujúce rozvoj cestovného ruchu,</li> <li>v blízkosti obce prechádzajúce cesta diaľničného typu D1 prepájajúca severnú a juhozápadnú časť Slovenska medzinárodného významu,</li> <li>výhodná geografická poloha obce v blízkosti okresného mesta Považská Bystrica,</li> <li>zvyšujúci sa stav obyvateľov v predproduktívnom a produktívnom veku,</li> <li>blízko alokované strediská cestovného ruchu - Podjavorník,</li> <li>existencia stravovacieho zariadenia s kapacitou 150 osôb,</li> <li>existujúce nájomné byty vo vlastníctve obce,</li> <li>zrekonštruovaný kaštieľ v centre obce,</li> <li>dostatočný počet živnostníkov zaoberajúcich sa stolárskymi prácami a poskytovaním služieb pre obyvateľov,</li> <li>existencia verejného osvetlenia,</li> <li>existencia vhodných plôch na rozvoj IBV,</li> <li>z funkčného hľadiska veľmi vyhovujúci systém regionálnej autobusovej a železničnej dopravy,</li> <li>kompletná plynofikácia obce,</li> <li>existencia verejného rozhlasu,</li> </ul>	<ul style="list-style-type: none"> <li>nevyriešené vlastnícke vzťahy k pozemkom a stavbám, ktoré sa môžu stať prekážkou pri rozvoji podnikateľských aktivít,</li> <li>absencia vlastných prírodných zdrojov,</li> <li>absencia ubytovacích kapacít,</li> <li>absencia podnikateľských subjektov s majetkovou účasťou obce,</li> <li>nízky rozpočet obce nedovoľuje v dostatočnej miere podporovať podnikateľské aktivity obyvateľstva,</li> <li>chýba informačný systém na komunikáciu samospráva – podnikatelia - občania,</li> <li>nedostatok investičného kapitálu z vlastných zdrojov,</li> <li>nedostatočné využitie existujúcich výrobných kapacít,</li> <li>nedostatočná miera tvorby finančných zdrojov u fyzických osôb, ktorá zabraňuje rozvoju podnikateľských aktivít,</li> <li>nedostatočná podpora poľnohospodárskych podnikov,</li> <li>nedostatočná miera tvorby finančných zdrojov na nákup a inštaláciu moderných efektívnych výrobných technológií</li> <li>absencia splaškovej kanalizačnej siete,</li> <li>absencia ČOV,</li> <li>nevyhovujúci stav zastávok SAD,</li> <li>nevyhovujúci stav verejného osvetlenia, potreba dobudovania,</li> <li>absencia vodovodnej siete,</li> <li>nedostatočné pokrytie signálom mobilných operátorov - Orange - 55 % a T - mobile 30 %,</li> <li>absencia chodníkov popri cestách,</li> <li>zlý technický stav miestnych komunikácií, ktoré sú vplyvom poveternostných podmienok v značnom štádiu zvetrania,</li> <li>absencia parkovacích plôch v okolí cintorína,</li> <li>absencia chodníkov na miestnom cintoríne,</li> <li>zlý technický stav miestneho verejného rozhlasu,</li> <li>nevyhovujúci stav korýt miestnych tokov,</li> <li>negatívny stav nehnuteľného majetku obce – obecny úrad, základná škola, ...,</li> <li>nedostatok finančných prostriedkov na údržbu technickej infraštruktúry,</li> <li>nedostatok regionálneho digitálneho obsahu a nedostupnosť vysokokvalitných informačných služieb verejnými alebo súkromnými operátormi,</li> <li>nízka penetrácia užívateľov Internetu (v dôsledku vysokých cien),</li> <li>absencia vysokorýchlostného Internetu,</li> </ul>
<i>Sociálne</i>	<i>Sociálne</i>
<ul style="list-style-type: none"> <li>opatrovateľská služba zabezpečená obcou,</li> <li>rozvinutá sieť sociálnych zariadení a služieb v príslušných sídlach,</li> <li>zdravotnícke zariadenie v obci</li> <li>existencia materskej školy,</li> <li>existencia základnej školy,</li> <li>v súčasnosti postačujúca kapacita materskej školy</li> </ul>	<ul style="list-style-type: none"> <li>nedostatok finančných prostriedkov na rozvoj sociálnych služieb,</li> <li>absencia domova dôchodcov,</li> <li>absencia zariadenia poskytujúceho sociálne služby,</li> <li>absencia klubu mladých,</li> <li>absencia klubu dôchodcov,</li> <li>nedostatok priestorov na zriadenie domova sociálnych</li> </ul>



<ul style="list-style-type: none"><li>• existencia obecnej knižnice,</li><li>• základná škola pripojená na sieť Internet,</li><li>• prítomnosť počítačovej učebne,</li><li>• dostatok priestorov na výkon vzdelávacej činnosti,</li><li>• využívanie priestorov škôl a školských zariadení pre verejnosť,</li><li>• športová plocha za školou slúži v zimných mesiacoch ako ľadové klzisko,</li><li>• vhodné prírodné podmienky na budovanie infraštruktúry pre zimné športy,</li><li>• existencia futbalového ihriska,</li><li>• existencia poľovníckych revírov</li><li>• dlhoročná história obce, tradície,</li><li>• prítomnosť kultúrnych pamiatok (kostol, kaštieľ),</li><li>• rozvoj a uchovávanie kultúrnych tradícií a folklóru,</li><li>• dobré kultúrne povedomie obyvateľov,</li><li>• existencia kultúrneho domu v blízkosti obecného úradu,</li><li>• pravidelné organizované podujatia - stretnutie s dôchodcami, uvítanie Mikuláša, školský večierok,</li><li>• veľký počet povrchových prírodných útvarov,</li><li>• strategická východisková poloha na poznávacie výlety do širšieho okolia obce,</li><li>• existencia vhodných plôch pre budovanie zariadení pre zimné športy,</li><li>• početné množstvo turistických chodníkov,</li><li>• početné množstvo cykloturistický</li></ul>	<ul style="list-style-type: none"><li>• služieb,</li><li>• absencia oddychovej zóny pre seniorov a ostatné vekové kategórie,</li><li>• deficit v materiálnom – technickom vybavení školy,</li><li>• potreba rekonštrukcie budovy základnej školy,</li><li>• pomalé zavádzanie informačných technológií do školy,</li><li>• nedostatok moderných učebných pomôcok,</li><li>• deficit finančných prostriedkov znamená sústavné obmedzovanie nákupu nástrojov a zariadení v školstve,</li><li>• absencia športovo-rekreačnej zóny obce,</li><li>• nedostatok finančných prostriedkov pre činnosť zariadení a pre ich rozvoj,</li><li>• nerozvinutá kultúrna turistika,</li><li>• absencia združenia, záujmového krúžku v oblasti kultúry,</li><li>• negatívny stav kultúrneho domu – potrebná výmena strešnej krytiny, zateplenie budovy,</li><li>• nedostatočné materiálne vybavenie na kultúrne a vzdelávacie podujatia,</li><li>• málo rozvinutý cestovný ruch,</li><li>• chýba rekreačné zázemie obce,</li><li>• absencia ubytovacích kapacít,</li><li>• nedostatočne rozvinutá športová infraštruktúra,</li></ul>
<b>Environmentálne</b>	<b>Environmentálne</b>
<ul style="list-style-type: none"><li>• CHKO Kysuce vzdialená cca. 10 km od katastra obce,</li><li>• rozpracovaná dažďová kanalizácia,</li><li>• kvalitná legislatíva pre nakladanie s KO a DSO,</li><li>• prírodné bohatstvo s lesmi, pasienkami,</li><li>• veľké plochy lesov vhodných na rekreáciu,</li><li>• južne od katastra obce alokovaná CHKO Strážovské vrchy,</li><li>• vysoká hustota vzácnych prírodných úkazov,</li><li>• existencia separovaného zberu,</li><li>• zabezpečený systém odvozu a likvidácie komunálneho odpadu,</li></ul>	<ul style="list-style-type: none"><li>• nevyhnutné skvalitnenie a zefektívnenie separovaného zberu,</li><li>• nadmerné využívanie fosílnych palív na vykurovanie bytových objektov</li><li>• absencia vodovodnej infraštruktúry,</li><li>• nedobudovaná dažďová kanalizačná sieť,</li><li>• absencia splaškovej kanalizačnej siete,</li><li>• absencia ČOV,</li><li>• nevyhovujúci stav koryta rieky Papradnianka,</li><li>• v širšom okolí prítomné výrobné prevádzky spôsobujúce nadmernú produkciu polietavých častíc prachu,</li><li>• prítomnosť medzinárodnej cesty s nadmernou produkciou exhalátov a v zimných mesiacoch aj prachu z posypových materiálov,</li><li>• nedostatočná informovanosť obyvateľstva o stave ŽP,</li><li>• nedostatok technických kapacít zberu, dopravy, triedenia, zhodnocovania a likvidácie odpadov,</li><li>• sídlo ekologicky záťažových prevádzok alokovaných v okrese Považská Bystrica - tepláreň,</li><li>• kyslé dažde znehodnocujúce lesný porast v okolí,</li><li>• nadmerné využívanie umelých hnojív spôsobujúce acidifikáciu pôdy,</li><li>• existencia čiernych skládok,</li></ul>
<b>Príležitosti</b>	<b>Ohrozenia</b>
<b>Hospodárske</b>	<b>Hospodárske</b>
<ul style="list-style-type: none"><li>• využitie prírodného potenciálu (rozvoj ekoturizmu)</li><li>• nadviazanie nových partnerstiev na úrovni SR a aj v zahraničí</li><li>• budúci očakávaný prílev zahraničných investorov v okolí mikroregiónu</li><li>• prílev podnikateľských subjektov a zvýšenie sociálnej a ekonomickej základne</li><li>• orientácia na efektívne partnerstvá a kooperáciu aktérov regionálneho rozvoja</li></ul>	<ul style="list-style-type: none"><li>• pomalá výstavba, modernizácia a rekonštrukcia technickej infraštruktúry,</li><li>• administratívne opatrenia obmedzujúce plnohodnotný rozvoj cestovného ruchu,</li><li>• veľká administratívna náročnosť pre získanie financií zo štátnych dotácií a z fondov EÚ,</li><li>• nedostatok investičného kapitálu,</li><li>• neochota obyvateľov uskutočňovať podnikateľské aktivity,</li></ul>



<ul style="list-style-type: none"><li>vysporiadanie pozemkov</li><li>ideálne podmienky na rozvoj cestovného ruchu,</li><li>výstavba ubytovacích kapacít,</li><li>výstavba menšieho lyžiarskeho strediska,</li><li>možnosť získania finančných prostriedkov z fondov EÚ,</li><li>zahraničné investície,</li><li>podpora rozvojových investícií,</li><li>vytvorenie nových pracovných miest najmä v malom a strednom podnikaní a službách,</li><li>zlepšenie vzdelanostnej úrovne obyvateľstva môže byť hybnou silou rozvoja podnikateľských aktivít,</li><li>zriadenie vysokorychlostného Internetu DSL, prípadne WI – FI, ktorý by bol významným pozitívnym prvkom pri hľadaní si zamestnania a rozvoji podnikateľských aktivít,</li><li>zavedenie elektrických, plynových, vodovodných a kanalizačných prípojk do novej obytnej zóny,</li><li>zavedenie elektrických, plynových, vodovodných a kanalizačných prípojk k novým zariadeniam cestovného ruchu,</li><li>využitie významnej geografickej polohy územia z hľadiska prechádzajúcich dopravných koridorov,</li><li>zvýšenie počítačovej gramotnosti,</li><li>zníženie cien využívania Internetu,</li><li>rozvoj ďalších telekomunikačných služieb v konkurenčnom prostredí,</li></ul>	<ul style="list-style-type: none"><li>neochota obyvateľov investovať do ďalšieho vzdelávania,</li><li>malá miera podpory miest a obcí zo strany štátu,</li><li>zhoršujúci sa stav obecných stavieb a komunikácií,</li><li>absencia chodníkov popri miestnych cestných komunikáciách,</li><li>nevýhodné podmienky čerpania prostriedkov z EÚ fondov,</li><li>nevýhodné podmienky čerpania úverových zdrojov z komerčných bánk,</li></ul>
<b>Sociálne</b>	<b>Sociálne</b>
<ul style="list-style-type: none"><li>Vytvorenie oddychovej zóny</li><li>Vybudovanie sociálnych zariadení</li><li>Rozšírenie ponuky kultúrnych podujatí</li><li>Podpora športovej infraštruktúry</li><li>Zefektívnenie spolupráce samosprávy s občanmi</li><li>možnosť použitia 2% daní daňových subjektov na prioritné potreby zdravotníctva,</li><li>výstavba domova dôchodcov alebo zariadenia poskytujúceho sociálne služby,</li><li>vymedzenie priestorov pre zriadenie klubu mladých,</li><li>vymedzenie priestorov pre zriadenie klubu dôchodcov,</li><li>rozšírenie opatrovateľskej služby,</li><li>zakladanie mimovládnych neziskových organizácií poskytujúcich všeobecne prospešné služby,</li><li>ďalšie zavádzanie výpočtovej techniky do školy - zvýšenie počítačovej gramotnosti žiakov a učiteľov,</li><li>výstavba oddychovej a športovej zóny v obci,</li><li>zefektívnenie spolupráce s okresným mestom Považská Bystrica na regionálnej úrovni,</li><li>úprava turistických chodníkov,</li><li>podpora záujmových krúžkov zo strany obce,</li><li>možnosť získania finančných prostriedkov z fondov EÚ,</li><li>cezhraničná spolupráca s Českou republikou v oblasti kultúry,</li><li>výstavba izby folklóru a zvyklostí obce,</li><li>výstavba remeselného dvora,</li><li>rozvoj sponzorovania kultúry,</li><li>obnova zanikajúcich tradícií,</li><li>vydanie multimediálnych propagačných materiálov o obci, jej kultúrnom dedičstve a tradícií,</li><li>zefektívnenie spolupráce s okolitými obcami na regionálnej úrovni,</li><li>možnosť rozvíjať agroturistiku,</li><li>výstavba ubytovacích zariadení v nadväznosti na novovzniknutú infraštruktúru,</li><li>možnosť rozvoja oddychovej turistiky v okolí</li><li>možnosti rozvoja cykloturistických, jazdeckých a náučných chodníkov,</li></ul>	<ul style="list-style-type: none"><li>rast počtu obyvateľov v seniorskej kategórii,</li><li>zhoršujúca sa sociálna situácia niektorých skupín obyvateľstva,</li><li>zhoršovanie zdravotného stavu stredného veku,</li><li>pokles výdavkov na preventívnu zdravotnú starostlivosť,</li><li>vplyv nežiadúcich javov na deti a mládež (závislosti, konzumné kultúry...),</li><li>nedostatok finančných prostriedkov na údržbu existujúcich športových objektov,</li><li>nedostatočné materiálne zabezpečenie a podpora talentovanej mládeže v jednotlivých druhoch športov,</li><li>nárast sociálnej ohrozenosti mládeže,</li><li>nedostatok finančných prostriedkov na výstavbu nových športovo-rekreačných objektov,</li><li>nezáujem obyvateľov o rozvoj svojho kultúrneho povedomia,</li><li>slabá podpora kultúry zo strany štátu a VUC,</li><li>posun priorít mládeže ku konzumnej kultúre,</li><li>nedostatok finančných prostriedkov na šírenie miestnej kultúry za hranice katastrálneho územia na obce,</li><li>neuskutočnená rekonštrukcia kultúrneho domu,</li><li>prítomnosť NP výrazne obmedzí rozvoj aktivít cestovného ruchu v obci,</li><li>nízka tvorba disponibilných zdrojov ekonomických subjektov zamedzí rozvoju podnikateľských aktivít,</li><li>náročné získavanie úverových zdrojov,</li><li>neochota ľudí investovať a započat podnikateľské aktivity v cestovnom ruchu,</li><li>zaostávanie obce v rozvoji CR sa nakoniec odrazí v úrovni kvality života jeho obyvateľov,</li><li>predstih „konkurenčných obcí“ v oblasti poznávacej turistiky, športovej a pobytovej turistiky,</li></ul>



Environmentálne	Environmentálne
<ul style="list-style-type: none"><li>• atraktívne prírodné prostredie</li><li>• dobudovanie ČOV</li><li>• rekonštrukcia miestnych komunikácií</li><li>• dobudovanie chodníkov</li><li>• dobudovanie kanalizácie</li><li>• rekonštrukcia verejného osvetlenia</li><li>• zatraktívnenie estetického vzhľadu obce</li><li>• kompletná zmena palivovej základne,</li><li>• úprava verejných plôch,</li><li>• zabezpečiť efektívny separovaný zber v celej obci,</li><li>• rekonštrukcia miestnych komunikácií,</li><li>• výstavba splaškovej kanalizácie,</li><li>• spustenie ČOV,</li><li>• výstavba verejnej vodovodnej siete,</li><li>• dobudovanie miestnej dažďovej kanalizácie,</li><li>• možnosti materiálového, resp. energetického využitia odpadov pri rešpektovaní duálnych vlastností odpadov,</li><li>• dôsledné plnenie kvalitne stanovených cieľov v oblasti odpadového hospodárstva,</li><li>• regulácia koryta miestneho potoka,</li><li>• výstavba chodníkov popri miestnych komunikáciách,</li><li>• odstránenie zdrojov znečistenia povrchových a podzemných vôd ohrozujúcich zdroje pitnej vody,</li><li>• zvýšiť právne vedomie obyvateľstva vo sfére životného prostredia, ,</li><li>• rozvoj ekologického poľnohospodárstva a ekologizácia priemyselnej výroby,</li><li>• obnoviteľné zdroje energie – geotermálna energia, energia biomasy, veterná energia,</li><li>• možnosti získania finančných prostriedkov z fondov EÚ,</li><li>• dodržiavanie noriem EÚ v oblasti produkcie znečisťujúcich látok v priemysle,</li></ul>	<ul style="list-style-type: none"><li>• zhoršujúci sa stav životného prostredia v dôsledku nadmernej hospodárskej činnosti v ostatných častiach kraja,</li><li>• zhoršujúci sa stav životného prostredia v dôsledku nadmerného využívania fosílnych palív domácnosťami.</li><li>• ohrozená kvalita pitných a povrchových vôd,</li><li>• zhoršenie zdravotného stavu obyvateľstva,</li><li>• znečistenie ovzdušia veľkými zdrojmi znečistenia,</li><li>• dopady na zdravotný stav obyvateľov,</li><li>• zníženie biodiverzity,</li><li>• pretrvávajúce vykurovanie hlavne tuhými palivami,</li><li>• nárast množstva vyvázaných odpadov,</li><li>• nízka disciplína pri nakladaní s odpadmi,</li><li>• neriešenie problému existencie „čiernych“ skládok,</li></ul>



## 2. Kontrolný zoznam pre hodnotenie možných rizík

Formulár č. A 5 Kontrolný zoznam pre hodnotenie možných rizík

Druh rizika	Objekt rizika	Zdroj rizika	Nežiaduce dôsledky	Pravdepodobnosť
Individuálne	Územie	Nezáujem partnerov/obyvateľov o realizáciu PHSR	Nenaplnenie stanovených cieľov PHSR	Nízka
Technické	Územie	Dopravná zaťaženosť územia	Zaťaženie životného prostredia	Nízka/Stredná
Ekologické	Územie	Zistenie doposiaľ neobjavených starých environmentálnych záťaží	Zvyšovanie znečistenia životného prostredia	Nízka
Sociálne	Územie	Nedostatočné kapacity	Odliv obyvateľstva	Nízka
Ekonomické	Územie	Neatraktívne prostredie pre investorov	Zvyšovanie nezamestnanosti	Nízka



## 2 Strategická časť

Strategická časť obsahuje stratégiu rozvoja obce pri zohľadnení jej vnútorných špecifik a určí hlavné ciele a priority rozvoja obce pri rešpektovaní princípov regionálnej politiky v záujme dosiahnutia vyváženého udržateľného rozvoja územia.

Stratégia vyplýva z názorov a požiadaviek obyvateľov obce, zo SWOT analýzy a realizovaných analýz. Definovanie globálneho cieľa a strategických cieľov v jednotlivých oblastiach rozvoja obce je dôležité najmä z hľadiska naplnenia rozvojových zámerov a priorít obce.

### **Obsah:**

- Vízia územia
- Formulácia a návrh stratégie
- Výber a popis strategických cieľov v jednotlivých politikách – oblastiach rozvoja (hospodárska, sociálna, environmentálna)

### **1 Vízia obce**

V súvislosti s Národnou stratégiou regionálneho rozvoja, ktorá predstavuje víziu, že regióny budú schopné využívať svoj vnútorný potenciál ako svoju konkurenčnú výhodu za účelom zvyšovania kvality života lokálneho obyvateľstva, a zároveň v jednotlivých regiónoch budú znižované vnútroregionálne rozdiely:

#### **Obec Papradno bude**

- ekonomicky rozvíjajúca sa obec, ktorá podporuje podnikateľov vo vidieckom cestovnom ruchu, tvorbu nových pracovných miest, vybudovanie siete služieb s ponukou obchodov, turistických trás.
- Sociálne a spoločensky atraktívna obec – ktorá bude plniť funkciu miesta pre aktívny život všetkých obyvateľov, starším obyvateľom zabezpečí všetky základné potreby pre plnohodnotný život v dôchodkovom veku, opatrovateľskú službu a sociálnu starostlivosť, zdravotné ošetrovanie v dosahu, pre mladých ľudí možnosť zakladania spolkov, aktívneho stretávania sa, možnosti pre využitie voľného času, tvorba voľnočasových aktivít a spoločenského, kultúrneho a športového vyžitia, vytvorenie vhodných podmienok pre mladé rodiny s deťmi, znižovanie kriminality, vybudovanie atraktívnej obce nielen pre obyvateľov ale i pre turistov a návštevníkov
- obec so zdravým životným prostredím s modernou interaktívne komunikujúcou samosprávou v ekologicky zdravom, tichom a príťažlivom prostredí



Pre roky 2015-2025 s rešpektovaním horeuvedeného spracovateľa navrhujú vízia rozvoja obce, ktorá je zameraná hlavne **na kvalitu života občanov**.

- Priateľská obec, vzdelaných a pracovitých občanov a návštevníkov s pozitívnym vzťahom k obci a k životnému prostrediu.
- Obec aktívna, kultúrne a spoločensky rozvinutá založená na spolupráci obyvateľov a návštevníkov s cieľom zlepšiť životné podmienky a zvýrazniť krásu a prednosti územia.
- Zvyšovanie zamestnanosti prostredníctvom rozvoja vidieckeho podnikateľského prostredia, ktoré je šetrné k životnému prostrediu.
- Úspešnou spoluprácou v regióne, realizáciou regionálnych politík a využitím investícií doceliť vyvážený rozvoj

Pre naplnenie vízie rozvoja si obec pre roky 2014-2020 stanovila tri prioritné oblasti svojho rozvoja:

1. sociálna oblasť
2. ekonomická (hospodárska) oblasť
3. environmentálna oblasť

V týchto prioritných oblastiach **bude obec vytvárať podmienky** pre zvýšenie kvality života obyvateľov obce, pre zvýšenie jej konkurencieschopnosti a ekonomickej výkonnosti s vyváženým rozvojom oblastí trvale udržateľného rozvoja a rešpektovaním strategických cieľov VÚC –TSK. V prioritných oblastiach rozvoja si obec **stanovila strategické ciele a navrhla opatrenia**, ktorými tieto strategické ciele chce dosiahnuť.

PRIORITOU STRATÉGIE EURÓPA 2020 je dosiahnutie rastu, ktorý je:

### **Inteligentný - Udržateľný- Inkluzívny**

V nadväznosti na PHSR Trenčianskeho samosprávneho kraja a Stratégie Európa 2020 budeme tieto priority dosahovať nasledovným spôsobom:

**Inteligentný rast**, založený na inováciách, modernizácii a podpore výskumu a vývoja, ktorý vplýva na štatistiky rozvinutosti európskych regiónov. Faktor je treba výrazne posilniť a zhodnotiť. To je možné za predpokladov rozvinutého a kvalitného školstva na úrovni stredného školstva a následných kompetencií v oblasti vyššieho vzdelania. Užšie prepojenie školstva s praxou je nevyhnutnosťou.

- Vzdelávanie – prispôbenie svojich zručností súčasným požiadavkám trhu práce
- Digitálna spoločnosť – väčšie prepojenie digitálnych technológií a zvyšovanie digitálnej gramotnosti obyvateľstva.

**Udržateľný rast** sa zakladá na:

- Znižovaním emisií a zachovaním biologickej rozmanitosti
- Využívaním nových ekologických technológií
- Budovaním inteligentných rozvodov elektrickej energie
- Zlepšovaním prostredia MSP





**Inkluzívny rast** znamená efektívne využívanie zdrojov vnútorného prostredia Regiónu: ľudských, prírodných a kapitálových. Významným faktorom je spoluúčasť obyvateľov TSK na tomto inkluzívnom raste. Súvisí s tým najmä rozvoj kreativity obyvateľov vo všetkých typov aktivít najmä rozvoj: cestovného ruchu, kultúry a športu. Dôležitým faktorom je funkčná dopravná infraštruktúra napojená na medzinárodné dopravné koridory so zabezpečenou podporou podnikateľských aktivít využívajúcich miestne ľudské zdroje s potrebnou kvalifikáciou.



## 2. Formulácia a návrh stratégie

### Vízia obce Papradno

#### Strategický cieľ.

Zvýšenie kvality života obyvateľov prostredníctvom kvalitne dobudovanej technickej a sociálnej infraštruktúry, komplexne dobudovanou ponukou obchodu a služieb, vytvorením bezpečného a atraktívneho priestoru obce.

#### Formulár č. S 1 - Hierarchia strategických cieľov

Prioritné oblasti		
PO 1 Hospodárska	PO 2 Sociálna	PO 3 Environmentálna
Ciele prioritných oblastí		
Cieľom hospodárskej oblasti je zvyšovanie konkurencieschopnosti a tvorba pracovných príležitostí	Cieľom sociálnej oblasti je vytvoriť podmienky pre kvalitný život občanov	Cieľom environmentálnej oblasti je ochrana a tvorba ŽP
Opatrenia- Oblasť podpory		
Podnikateľské prostredie, malé a stredné podniky	Sociálna starostlivosť	Technická infraštruktúra
Dopravná infraštruktúra	Školstvo a vzdelávanie	Odpadové hospodárstvo
Cestovný ruch	Športová, kultúrna a zdravotnícka infraštruktúra	Protipovodňová ochrana
	Verejná správa	Ochrana prírody a biodiverzity



### 3. Výber a popis strategických cieľov v jednotlivých politikách

#### Formulár č. S 2 – Výber a popis strategických cieľov

Prioritné oblasti, oblasti podpory a opatrenia		
PO 1 Hospodárska	PO 2 Sociálna	PO 3 Environmentálna
Oblasť podnikateľského prostredia, malých a stredných podnikov	Oblasť sociálnej starostlivosti	Oblasť technickej infraštruktúry
Opatrenie 1.1 Podpora podnikateľov a zvýšenie zamestnanosti v obci.	Opatrenie 2.1 Komplexná starostlivosť o sociálne znevýhodnené skupiny občanov.	Opatrenie 3.1 Dobudovanie kanalizácie a ČOV, dobudovanie verejného vodovodu
Opatrenie 1.2 Optimálna sieť zmodernizovaných verejných budov.		Opatrenie 3.2 Plynifikácia obce a obnoviteľné zdroje energie
		Opatrenie 3.3 Úsporne a esteticky osvetlená obec a ozvučená s dôrazom na bezpečnosť.
Oblasť dopravnej infraštruktúry	Oblasť školstva a vzdelávania	Oblasť odpadového hospodárstva
Opatrenie 1.3 Kvalitné, bezpečné a udržiavané miestne komunikácie, chodníky	Opatrenie 2.2 Podpora aktivít a projektov v oblasti školstva a vzdelávania vrátane zlepšenia materiálneho technických podmienok škôl a školských zariadení.	Opatrenie 3.4 Obec s účinným, ekonomicky udržateľným a ekologickým systémom odpadového hospodárstva.
Oblasť cestovného ruchu	Oblasť športovej, kultúrnej a zdravotníckej infraštruktúry	Oblasť protipovodňovej ochrany
Opatrenie 1.4 Vytváranie podmienok pre rozvoj cestovného ruchu	Opatrenie 2.3 Podpora kultúrnych, športových a spoločenských podujatí	Opatrenie 3.5 Ochrana obyvateľov pred povodňami.
	Oblasť verejnej správy	Oblasť ochrany prírody a biodiverzity
	Opatrenie 2.4 Skvalitnenie verejných služieb poskytovaných občanom	Opatrenie 3.6 Podpora aktivít v oblasti prírodného dedičstva



#### 4. Stratégia rozvoja obce na roky 2015-2025 (Prehľad)

##### 1. Oblasť hospodárskej politiky

Cieľom obce Papradno na roky 2015-2025 v hospodárskej oblasti je zvyšovanie konkurencieschopnosti a tvorba pracovných príležitostí. Tento cieľ sa bude naplňať prostredníctvom opatrení:

Opatrenie 1.1	Podpora podnikateľov a zvýšenie zamestnanosti v obci.
Opatrenie 1.2	Optimálna sieť zmodernizovaných verejných budov.
Opatrenie 1.3	Kvalitné, bezpečné a udržiavané miestne komunikácie, chodníky
Opatrenie 1.4	Vytváranie podmienok pre rozvoj cestovného ruchu, marketing

##### 2. Oblasť sociálnej politiky

Cieľom obce Papradno na roky 2015-2025 v sociálnej oblasti je vytvoriť podmienky pre kvalitný život občanov. Tento cieľ sa bude naplňať prostredníctvom opatrení:

Opatrenie 2.1	Komplexná starostlivosť o sociálne znevýhodnené skupiny občanov.
Opatrenie 2.2	Podpora aktivít a projektov v oblasti školstva a vzdelávania vrátane zlepšenia materiálno technických podmienok škôl a školských zariadení.
Opatrenie 2.3	Podpora kultúrnych, športových a spoločenských podujatí
Opatrenie 2.4	Skvalitnenie verejných služieb poskytovaných občanom

##### 3. Oblasť environmentálnej politiky

Cieľom obce Papradno na roky 2015-2025 v environmentálnej oblasti je ochrana a tvorba ŽP. Tento cieľ sa bude naplňať prostredníctvom opatrení:

Opatrenie 3.1	Dobudovanie kanalizácie, verejného vodovodu a ČOV
Opatrenie 3.2	Plynofikácia obce a obnoviteľné zdroje
Opatrenie 3.3	Úsporne a esteticky osvetlená obec a ozvučená s dôrazom na bezpečnosť.
Opatrenie 3.4	Obec s účinným, ekonomicky udržateľným a ekologickým systémom odpadového hospodárstva.
Opatrenie 3.5	Ochrana obyvateľov pred povodňami.
Opatrenie 3.6	Podpora aktivít v oblasti prírodného dedičstva



### 3 Programová časť

Obsah:

- Konkrétne opatrenia a projekty vrátane ich priradenia k jednotlivým cieľom a prioritám
- Súbor ukazovateľov výsledkov a dopadov vrátane východiskových a cieľových hodnôt

**Programová časť PHSR obsahuje najmä zoznam opatrení a aktivít na zabezpečenie realizácie programu rozvoja obce**, t. j. obsahuje podrobnejšie rozpracovanie strategických cieľov v hospodárskej, sociálnej a environmentálnej politike minimálne na úroveň opatrení a aktivít, ktoré sú tvorené vecne príbuznými skupinami projektov.

#### 1. Opatrenia a aktivity podľa jednotlivých oblastí

**Formulár č. P 1 - Prehľad opatrení, projektov a aktivít podľa oblastí**

OP.		2015	2016	2017	2018	2019	2020	2020-25
<b>1.1</b>	<b>Podpora podnikateľov a zvýšenie zamestnanosti v obci</b>							
1.1.1	Spracovanie stratégie podpory podnikania a zvýšenie informovanosti o možnostiach podpory zo strany obce, VUC, štátu, EÚ							
1.1.2	Komunikácia s hlavnými sociálno-ekonomickými partnermi pri koordinácii rozvojových aktivít							
1.1.3	Vytvorenie ekonomických a technických podmienok pre výstavbu priemyselnej zóny (výkup pozemkov, technická dokumentácia, IS)							
1.1.4	Vymedzenie prenajímateľných priestorov – polyfunkčný objekt-Kultúrny dom, Budova skladu – kompletná rekonštrukcia							
1.1.5	Zakladanie malých a stredných podnikov s majetkovou účasťou obce – bytovka, technické služby obce, správa obecných lesov,							
1.1.6	Podpora tradičných odvetví a zavádzanie nových technológií- poľnohospodárstvo							
<b>1.2.</b>	<b>Optimálna sieť zmodernizovaných verejných budov</b>							
1.2.1	Rekonštrukcia obecného úradu (čiastočná – el. rozvody )							
1.2.2	Rekonštrukcia kultúrneho domu (kompletná rekonštrukcia)							
1.2.3	Rekonštrukcia domu smútku ( čiastočná – fasáda, strecha, interiér )							
1.2.4	Rekonštrukcia a rozšírenie obecného cintorína (oplotenie, chodníky, dobudovanie osvetlenia)							
1.2.5	Rekonštrukcia školského ihriska - kompletná							



1.2.6	Rekonštrukcia futbalového ihriska ( čiastočná )							
1.2.7	Rekonštrukcia hasičskej zbrojnice ( čiastočná – zateplenie, el. rozvody, podkrovia, pivnice )							
1.2.8	Rekonštrukcia obecnej knižnice (digitalizácia, vybavenie, kompletná rekonštrukcia)							
1.2.9	Rekonštrukcia budovy domova sociálnych služieb							
1.3	<b>Kvalitné bezpečné a udržiavané miestne komunikácie, chodníky</b>							
1.3.1	Rekonštrukcia miestnych komunikácií (čiastočná) a dobudovanie do nových častí							
1.3.2	Výstavba chodníkov v celej obci a v nových častiach, úprava verejných priestranstiev							
1.3.3	Rekonštrukcia zastávok							
1.3.4	Výstavba/rekonštrukcia parkovísk – pri areáli TJ, pri kostole,							
1.3.5	Značenie ciest chodníkov a ulíc, dopravné značenie, merače rýchlosti, spomaľovače - Značenie ulíc na miestnej úrovni podľa zaužívaných názvov							
1.3.6	Rekonštrukcia mostov							
1.4	<b>Vytváranie podmienok pre rozvoj cestovného ruchu</b>							
1.4.1	Výstavba multifunkčného športového areálu (ihriská minifutbal, florbal, kolkáreň, tenisový kurt, strelnicu)							
1.4.2	Vybudovanie dopravného ihriska							
1.4.3	Vybudovanie rozhľadne							
1.4.4	Dostupnosť a propagácia prírodných a historických pamiatok – kaplnka a kostol, náučné chodníky, cyklotrasy							
1.4.5	Vybudovanie remeselného dvora v centre obce							
1.4.6	Podpora vytvárania nových atraktivít v obci -							
1.4.7	Spracovanie histórie, monografie obce							
1.4.8	Prepojenie obce so subjektami cestovného ruchu a agrotistiky , poľnohospodárske a agro- podniky v obci							
1.4.9	Zachovanie a rozvoj ľudových tradícií a ich maximálne využitie v CR – ľudový súbor v obci							
1.4.10	Spracovanie kalendára podujatí							
1.4.11	Spolupráca s ostatnými obcami - Medziobecná spolupráca medzi okolitými obcami							
1.4.12	Uzavretie dohôd s podnikateľmi v CR a podporovanie aktivít							
2.1	<b>Komplexná starostlivosť o sociálne znevýhodnené skupiny občanov</b>							
2.1.1.	Zriadiť zariadenie poskytujúce opatrovateľské služby-denné centrum pre dôchodcov, rozvoz jedál, nákup auta							
2.1.2	Výstavba nájomného bytového domu							
2.1.3	Klubová a spolková činnosť v obci –aktivity, výlety							
2.1.4	Znižovanie nezamestnanosti a aktivácia nezamestnaných – práce pre nezamestnaných zabezpečenie pracovných pomôcok a náradia, školenia, poistenie, spolupráca s ÚPSVaR,							



	podpora zamestnávania obyvateľov							
2.1.5	Rozšírenie poskytovania sociálnych služieb, navýšenie kapacity poskytovaných služieb							
2.2	<b>Podpora aktivít a projektov v oblasti školstva a vzdelávania vrátane zlepšenia materiálne technických podmienok škôl a školských zariadení</b>							
2.2.1	Rekonštrukcia Materskej školy (rekonštrukcia, vybavenie, rozšírenie kapacít)							
2.2.2	Rekonštrukcia Základnej školy – kompletná i s vybavením, možnosť premiestnenia MŠ do budovy ZŠ							
2.2.3	Podpora vzdelávacích programov MŠ, krúžková činnosť, vydávanie publikácií, interaktívne programy, výmenné pobyty, technologické vybavenie							
2.3	<b>Podpora kultúrnych, športových a spoločenských podujatí</b>							
2.3.1	Organizovanie pravidelných podujatí							
2.3.2	Spolupráca so spolkami a jednotlivcami pôsobiace v tejto sfére							
2.3.3	Zachovanie a rozvoj ľudových tradícií (folklór, hudba, pôvodný odev) a ich maximálne využitie v cestovnom ruchu							
2.4	<b>Skvalitnenie verejných služieb poskytovaných občanom</b>							
2.4.1	Projekt elektronizácie služieb verejnej správy							
2.4.2	Aktualizácia/tvorba rozvojových dokumentov obce							
2.4.3	Využívanie medzinárodnej spolupráce pre rozvojové aktivity a propagáciu obce, budovanie partnerstiev- vytváranie partnerstiev s družobnou obcou							
2.4.4	Rekonštrukcia káblovej televízie, výmena zariadení, optických káblov, podperných bodov, zavedenie internetu do káblovej TV, internet							
2.4.5	Nákup techniky, traktora so štiepkovačom, vlečkou, radlicou, posýpačom, traktorbager, príp. malé nákladné vozidlo.							
3.1	<b>Dobudovanie kanalizácie, verejného vodovodu a ČOV</b>							
3.1.1	Výstavba miestnej kanalizácie na území celej obce							
3.1.2	Dobudovanie verejného vodovodu do nových častí a rekonštrukcia starého							
3.2	<b>Plynofikácia obce a obnoviteľné zdroje</b>							
3.2.1	Rozšírenie do nových častí							
3.2.2	Využívanie obnoviteľných zdrojov energie - Solárne panely, fotovoltaika, biomasa, alternatívne zdroje energie – využitie v obecných budovách ale i podpora a osвета medzi obyvateľmi Znižovanie energetickej náročnosti verejných budov							
3.3	<b>Úsporne, esteticky osvetlená a ozvučená obec s dôrazom na bezpečie</b>							
3.3.1	Modernizácia a rekonštrukcia verejného osvetlenia a dobudovanie do nových častiach obce ,							
3.3.2	Rekonštrukcia a modernizácia verejného rozhlasu a ústredne, bezdrôtový, rozšírenie							



	verejného rozhlasu do nových ulíc a lokalít							
3.3.3	Kamerové systémy v centre obce							
3.4	<b>Obec s účinným ekonomicky udržateľným a ekologickým systémom odpadového hospodárstva</b>							
3.4.1	Nakladanie s komunálnym a drobným stavebným odpadom, mobilne zbery, triedenie odpadu, odstránenie čiernych a nelegálnych skládok, revitalizácia územia							
3.4.2	Dobudovanie zberného dvora – výstavba budovy, zabezpečenie technológií na zber, separovanie a zhodnocovanie odpadov, kontajnerové stojiská,							
3.4.3	Projekty osvetly a propagácie separovaného zberu							
3.4.4	Spracovanie biologického odpadu a zriadenie kompostoviska + technické vybavenie							
3.4.5	Zakúpenie kompostérov do každej domácnosti							
3.5	<b>Ochrana obyvateľov pred povodňami</b>							
3.5.1	Projekt protipovodňových opatrení a regulácie tokov – Papradnianska + prítoky v katastri obce							
3.5.2	Projekt budovania protipovodňových záchytných nádrží v celom katastri obce							
3.6	<b>Podpora aktivít v oblasti prírodného dedičstva</b>							
3.6.1	Vytvorenie cyklistickej trasy, a náučných chodníkov prepojenie s okolitými obcami, nevyhnutné budú samozrejme terénne úpravy v niektorých miestach. (premostenia, rozšírenie vozovky v miestach, kde pôjde súbežne s miestnou komunikáciou, spevnenie nespevnených povrchov)							
3.6.2	Rekonštrukcia pamiatok v obci ( areál kostola)							
3.6.3	Vybudovanie protipožiarnych ciest v horách katastra obce							
3.6.4	Vybudovanie protipožiarnych, záchytných nádrží v horách katastra obce							





## **2. Súbor ukazovateľov výsledkov a dosahov vrátane východiskových a cieľových hodnôt**

Súčasťou PHSR je určenie merateľných ukazovateľov, ktoré sú potrebné pre monitorovanie a hodnotenie plnenia PHSR. Ide o mechanizmus plnenia opatrení prostredníctvom vykonávania jednotlivých aktivít. Tieto hodnoty sa zbierajú počas viacerých rokov. Merateľné ukazovatele predstavujú výstupy v danej oblasti. K merateľným ukazovateľom zaraďujeme i tie, ktoré sú zamerané na sledovanie cieľovej skupiny každej z oblastí. Ukazovatele výstupov, výsledkov a dopadov sú spracované v nasledovnej tabuľke:



PROGRAM HOSPODÁRSKEHO A SOCIÁLNEHO ROZVOJA OBCE PAPRADNO NA ROKY 2015-2025

Formulár č. P2 Ukazovatele výstupu, výsledku a dosahu OP.		Ukazovateľ výstupu	Počiatočná hodnota ukazovateľa	Plánovaná hodnota ukazovateľa	Rozpočet obce	Externé zdroje	Spolu náklady
<b>1.1</b>	<b>Podpora podnikateľov a zvýšenie zamestnanosti v obci</b>						
1.1.1	Spracovanie stratégie podpory podnikania a zvýšenie informovanosti o možnostiach podpory zo strany obce, VUC, štátu, EÚ	Zapojení podnikateľa (počet)	0	5	500,00€	4 500,00€	5 000,00€
1.1.2	Komunikácia s hlavnými sociálno-ekonomickými partnermi pri koordinácii rozvojových aktivít	Rozvojové aktivity (počet)	0	3	500,00€	4 500,00€	5 000,00€
1.1.3	Vytvorenie ekonomických a technických podmienok pre výstavbu priemyselnej zóny (výkup pozemkov, technická dokumentácia, IS)	Využitelnosť priemyselnej zóny (%)	30%	90%	1 000,00€	9 000,00€	10 000,00€
1.1.4	Vymedzenie prenájomných priestorov – polyfunkčný objekt-Kultúrny dom, Budova skladu – kompletná rekonštrukcia	Počet	0	1	300,00€	2 700,00€	3 000,00€
1.1.5	Zakladanie malých a stredných podnikov s majetkovou účasťou obce – bytovka, technické služby obce, správa obecných lesov,	Počet	0	1	3 000,00€	27 000,00€	30 000,00€
1.1.6	Podpora tradičných odvetví a zavádzanie nových technológií- poľnohospodárstvo	Počet	0	1	1 000,00€	9 000,00€	10 000,00€
<b>1.2.</b>	<b>Optimálne sieť zmodernizovaných verejných budov</b>						
1.2.1	Rekonštrukcia obecného úradu (čiastočná – el. rozvody )	Rozsah rekonštrukcie (%)	80%	100%	2 000,00€	18 000,00€	20 000,00€
1.2.2	Rekonštrukcia kultúrneho domu (kompletná rekonštrukcia)	Rozsah rekonštrukcie (%)	60%	100%	50 000,00€	500 000,00€	550 000,00€
1.2.3	Rekonštrukcia domu smútku ( čiastočná – fasáda, strecha, interiér )	Rozsah rekonštrukcie (%)	70%	100%	10 000,00€	90 000,00€	100 000,00€
1.2.4	Rekonštrukcia a rozšírenie obecného cintorína (oplotenie, chodníky, dobudovanie osvetlenia)	Rozsah rekonštrukcie (%)	50%	100%	1 500,00€	13 500,00€	150 000,00€
1.2.5	Rekonštrukcia školského ihriska - kompletná	Rozsah rekonštrukcie (%)	30%	100%	20 000,00€	180 000,00€	200 000,00€
1.2.6	Rekonštrukcia futbalového ihriska ( čiastočná )	Rozsah rekonštrukcie (%)	40%	100%	10 000,00€	90 000,00€	100 000,00€
1.2.7	Rekonštrukcia hasičskej zbrojnice ( čiastočná – zateplenie, el. rozvody, podkrovie, pivnice )	Rozsah rekonštrukcie (%)	50%	100%	20 000,00€	180 000,00€	200 000,00€
1.2.8	Rekonštrukcia obecnej knižnice (digitalizácia, vybavenie, kompletná rekonštrukcia)	Rozsah rekonštrukcie (%)	50%	100%	5 000,00€	45 000,00€	50 000,00€

**PROGRAM HOSPODÁRSKEHO A SOCIÁLNEHO ROZVOJA OBCE PAPRADNO NA ROKY 2015-2025**

1.2.9	Rekonštrukcia budovy domova sociálnych služieb	Rozsah rekonštrukcie (%)	20%	100%	50 000,00	450 000,00€	500 000,00€
<b>1.3</b>	<b>Kvalitné bezpečné a udržiavané miestne komunikácie, chodníky</b>						
1.3.1	Rekonštrukcia miestnych komunikácií (čiastočná) a dobudovanie do nových častí	Rozsah rekonštrukcie (%)	40%	100%	50 000,00€	950 000,00€	1 000 000,00€
1.3.2	Výstavba chodníkov v celej obci a v nových častiach Úprava verejných priestranstiev	Rozsah výstavby (%)	80%	100%	50 000,00€	450 000,00€	500 000,00€
1.3.3	Rekonštrukcia zastávok	Rozsah rekonštrukcie (%)	30%	100%	15 000,00€	135 000,00€	150 000,00€
1.3.4	Výstavba/rekonštrukcia parkovísk – pri areáli TJ, pri kostole,	Rozsah rekonštrukcie (%)	40%	100%	40 000,00€	360 000,00€	400 000,00€
1.3.5	Značenie ciest chodníkov a ulíc, dopravné značenie, merače rýchlosti, spomaľovače - Značenie ulíc na miestnej úrovni podľa zaužívaných názvov	Rozsah značenia (%)	30%	100%	1 000,00€	9 000,00€	10 000,00€
1.3.6	Rekonštrukcia mostov	Rozsah rekonštrukcie (%)	40%	100%	50 000,00€	950 000,00€	1 000 000,00€
<b>1.4</b>	<b>Vytváranie podmienok pre rozvoj cestovného ruchu</b>						
1.4.1	Výstavba multifunkčného športového areálu (ihriská minifutbal, florbal, kolkáreň, tenisový kurt, strelnicu)	Rozsah výstavby (%)	0%	100%	40 000,00€	360 000,00€	400 000,00€
1.4.2	Vybudovanie dopravného ihriska	Počet	0	1	25 000,00€	225 000,00€	250 000,00€
1.4.3	Vybudovanie rozhľadne	Počet	0	1	20 000,00€	180 000,00€	200 000,00€
1.4.4	Dostupnosť a propagácia prírodných a historických pamiatok – kaplnka a kostol, náučné chodníky, cyklotrasy	Zvýšenie propagácie (%)	50%	80%	5 000,00€	45 000,00€	50 000,00€
1.4.5	Vybudovanie remeselného dvora v centre obce	Počet	0	1	1 000,00€	9 000,00€	10 000,00€
1.4.6	Podpora vytvárania nových atraktivít v obci -	Počet	0	1	1 000,00€	9 000,00€	10 000,00€
1.4.7	Spracovanie histórie, monografie obce	Počet	0	1	500,00€	4 500,00€	5 000,00€
1.4.8	Prepojenie obce so subjektami cestovného ruchu a agroturistiky, poľnohospodárske a agro- podniky v obci	Realizované projekty (počet)	0	3	5 000,00€	45 000,00€	50 000,00€
1.4.9	Zachovanie a rozvoj ľudových tradícií a ich maximálne využitie v CR – ľudový súbor v obci	Podpora a využiteľnosť (%)	30%	90%	10 000,00€	90 000,00€	100 000,00€
1.4.10	Spracovanie kalendára podujatí	Počet	0	1	500,00€	4 500,00€	5 000,00€

**PROGRAM HOSPODÁRSKEHO A SOCIÁLNEHO ROZVOJA OBCE PAPRADNO NA ROKY 2015-2025**

1.4.11	Spolupráca s ostatnými obcami - Medziobecná spolupráca medzi okolitými obcami	Zvýšenie spolupráce (%)	30%	90%	1 000,00€	9 000,00€	10 000,00€
1.4.12	Uzavretie dohôd s podnikateľmi v CR a podporovanie aktivít	Počet	0	2	1 000,00€	9 000,00€	10 000,00€
<b>2.1</b>	<b>Komplexná starostlivosť o sociálne znevýhodnené skupiny občanov</b>						
2.1.1.	Zriaďiť zariadenie poskytujúce opatrovateľské služby-denné centrum pre dôchodcov, rozvoz jedál, nákup auta	Využitelnosť (%)	30%	100%	50 000,00€	450 000,00€	500 000,00€
2.1.2	Výstavba nájomného bytového domu	Počet bytových domov	0	1	40 000,00€	360 000,00€	400 000,00€
2.1.3	Klubová a spolková činnosť v obci –aktivity, výlety	Zvýšenie využívania služieb v obci (%)	50%	90%	1 000,00€	9 000,00€	10 000,00€
2.1.4	Znižovanie nezamestnanosti a aktivácia nezamestnaných – práce pre nezamestnaných zabezpečenie pracovných pomôcok a náradia, školenia, poistenie, spolupráca s ÚPSVaR, podpora zamestnávania obyvateľov	Počet zapojených nezamestnaných	0	10	1 000,00€	9 000,00€	10 000,00€
2.1.5	Rozšírenie poskytovania sociálnych služieb, navýšenie kapacity poskytovaných služieb	Rozšírenie	50%	100%	50 000,00€	450 000,00€	500 000,00€
<b>2.2</b>	<b>Podpora aktivít a projektov v oblasti školstva a vzdelávania vrátane zlepšenia materiálo technických podmienok škôl a školských zariadení</b>						
2.2.1	Rekonštrukcia Materskej školy (rekonštrukcia, vybavenie, rozšírenie kapacít)	Rozsah rekonštrukcie (%)	70%	100%	20 000,00€	180 000,00€	200 000,00€
2.2.2	Rekonštrukcia Základnej školy – kompletná i s vybavením, možnosť premiestnenia MŠ do budovy ZŠ	Rozsah rekonštrukcie (%)	30%	100%	25 000,00€	225 000,00€	250 000,00€
2.2.3	Podpora vzdelávacích programov MŠ, krúžková činnosť, vydávanie publikácií, interaktívne programy, výmenné pobyty, technologické vybavenie	Zlepšenie úrovne (%)	50%	100%	1 000,00€	9 000,00€	10 000,00€
<b>2.3</b>	<b>Podpora kultúrnych, športových a spoločenských podujatí</b>						
2.3.1	Organizovanie pravidelných podujatí	Zlepšenie úrovne (%)	70%	100%	8 000,00€	72 000,00€	80 000,00€
2.3.2	Spolupráca so spolkami a jednotlivcami pôsobiaci v tejto sfére	Zapojenie spolkov do diania v obci (%)	30%	100%	1 000,00€	9 000,00€	10 000,00€

**PROGRAM HOSPODÁRSKEHO A SOCIÁLNEHO ROZVOJA OBCE PAPRADNO NA ROKY 2015-2025**

2.3.3	Zachovanie a rozvoj ľudových tradícií (folklór, hudba, pôvodný odev) a ich maximálne využitie v cestovnom ruchu	Využitelnosť tradícií (%)	20%	100%	3 000,00€	27 000,00€	30 000,00€
<b>2.4</b>	<b>Skvalitnenie verejných služieb poskytovaných občanom</b>						
2.4.1	Projekt elektronizácie služieb verejnej správy	Podiel zvýšenia e-verejnej správy	30%	100%	3 000,00€	27 000,00€	30 000,00€
2.4.2	Aktualizácia/tvorba rozvojových dokumentov obce	Počet	0	1	1 000,00€	9 000,00€	10 000,00€
2.4.3	Využívanie medzinárodnej spolupráce pre rozvojové aktivity a propagáciu obce, budovanie partnerstiev- vytváranie partnerstiev s družobnou obcou	Partneri (počet)	0	2	3 000,00€	27 000,00€	30 000,00€
2.4.4	Rekonštrukcia káblovej televízie, výmena zariadení, optických káblov, podperných bodov, zavedenie internetu do káblovej TV, internet	Rozsah využitia (%)	20%	100%	15 000,00 €	135 000,00€	150 000,00€
2.4.5	Nákup techniky, traktora so štiepkovačom, vlečkou, radlicou, posýpačom, traktorbager, príp. malé nákladné vozidlo.	Rozsah využitia	20%	100%	40 000,00€	360 000,00€	400 000,00€
<b>3.1</b>	<b>Dobudovanie kanalizácie, verejného vodovodu a ČOV</b>						
3.1.1	Výstavba miestnej kanalizácie na území celej obce	Rozsah (%)	0%	100 %	50 000,00€	950 000,00€	1 000 000,00€
3.1.2	Dobudovanie verejného vodovodu do nových častí a rekonštrukcia starého	Rozsah (%)	70%	100 %	70 000,00€	630 000,00€	700 000,00€
<b>3.2</b>	<b>Plynifikácia obce a obnoviteľné zdroje</b>						
3.2.1	Rozšírenie plynových prípojk do nových častí	Rozsah (%)	70%	100%	50 000,00€	950 000,00€	1 000 000,00€
3.2.2	Využívanie obnoviteľných zdrojov energie - Solárne panely, fotovoltaika, biomasa, alternatívne zdroje energie – využitie v obecných budovách ale i podpora a osвета medzi obyvateľmi Znižovanie energetickej náročnosti verejných budov	Úspora (%)	0%	30-50%	50 000,00€	450 000,00€	500 000,00€
<b>3.3</b>	<b>Úsporne, esteticky osvetlená a ozvučená obec s dôrazom na bezpečie</b>						
3.3.1	Modernizácia a rekonštrukcia verejného osvetlenia a dobudovanie do nových častiach obce ,	Podiel rekonštrukcie (%)	70%	100%	35 000,00€	315 000,00€	350 000,00€
3.3.2	Rekonštrukcia a modernizácia verejného rozhlasu a ústredne, bezdrôtový, rozšírenie verejného rozhlasu do nových ulíc a lokalít	Podiel rekonštrukcie (%)	70%	100%	5 000,00€	45 000,00€	50 000,00€
3.3.3	Kamerové systémy v centre obce	Kamerový systém	0%	100%	10 000,00€	90 000,00€	100 000,00€



PROGRAM HOSPODÁRSKEHO A SOCIÁLNEHO ROZVOJA OBCE PAPRADNO NA ROKY 2015-2025

		<i>v centre (%)</i>					
<b>3.4</b>	<b>Obec s účinným ekonomicky udržateľným a ekologickým systémom odpadového hospodárstva</b>						
3.4.1	Nakladanie s komunálnym a drobným stavebným odpadom, mobilne zbery, triedenie odpadu, odstránenie čiernych a nelegálnych skládok, revitalizácia územia	<i>Zlepšenie triedenia odpadu (%)</i>	30%	90%	40 000,00€	360 000,00€	400 000,00€
3.4.2	Dobudovanie zberného dvora – výstavba budovy, zabezpečenie technológií na zber, separovanie a zhodnocovanie odpadov, kontajnerové stojiská,	<i>Počet zberných dvorov</i>	0	1	40 000,00€	360 000,00€	400 000,00€
3.4.3	Projekty osvetly a propagácie separovaného zberu	<i>Zvýšenie informovanosti (%)</i>	10%	70%	2 000,00€	18 000,00€	20 000,00€
3.4.4	Spracovanie biologického odpadu a zriadenie kompostoviska + technické vybavenie	<i>Podiel spracovaného odpadu (%)</i>	10%	100%	10 000,00€	90 000,00€	100 000,00€
3.4.5	Zakúpenie kompostérov do každej domácnosti	<i>Podiel spracovaného odpadu (%)</i>	10%	100%	15 000,00€	135 000,00€	150 000,00€
<b>3.5</b>	<b>Ochrana obyvateľov pred povodňami</b>						
3.5.1	Projekt protipovodňových opatrení a regulácie tokov – Papradnianka + prítoky v katastri obce	<i>Protipovodňové opatrenia realizované na toku (%)</i>	10%	100%	2 000,00€	18 000,00€	800 000,00€
3.5.2	Projekt budovania protipovodňových záchytných nádrží v celom katastri obce	<i>Odvodňovacie jarky (%)</i>	10%	100%	3 000,00€	27 000,00€	500 000,00€
<b>3.6</b>	<b>Podpora aktivít v oblasti prírodného dedičstva</b>						
3.6.1	Vytvorenie cyklistickej trasy, náučného chodníka prepojenie s okolitými obcami, nevyhnutné budú samozrejme terénne úpravy v niektorých miestach. (premostenia, rozšírenie vozovky v miestach, kde pôjde súbežne s miestnou komunikáciou, spevnenie nespevnených povrchov)	<i>Rozsah výstavby (%)</i>	20%	100%	50 000,00€	950 000,00€	1 000 000,00€
3.6.2	Rekonštrukcia pamiatok v obci ( areál kostola)	<i>Rozsah rekonštrukcie (%)</i>	30%	100%	50 000,00€	450 000,00€	500 000,00€
3.6.3	Vybudovanie protipožiarnych ciest v horách katastra obce	<i>Rozsah výstavby (%)</i>	20%	100%	50 000,00€	950 000,00€	1 000 000,00€



PROGRAM HOSPODÁRSKEHO A SOCIÁLNEHO ROZVOJA OBCE PAPRADNO NA ROKY 2015-2025

3.6.4	Vybudovanie protipožiarnych, záchytných nádrží v horách katastra obce	Rozsah výstavby (%)	20%	100%	50 000,00€	750 000,00€	800 000,00€
-------	---	---------------------	-----	------	------------	-------------	-------------



## 4. Realizačná časť

Realizačná časť je zameraná na popis postupov inštitucionálneho a organizačného zabezpečenia realizácie programu rozvoja obce, systém monitorovania a hodnotenia plnenia programu rozvoja obce na základe stanovených merateľných ukazovateľov, vecný a časový harmonogram realizácie programu rozvoja formou akčných plánov.

- Popis úloh jednotlivých partnerov pri realizácii PHSR
  - Popis inštitucionálneho a organizačného zabezpečenia realizácie PHSR, spôsob komunikácie, kooperácie a koordinácie
  - Stručný popis komunikačnej stratégie PHSR k jednotlivým skupinám
  - Systém monitorovania a hodnotenia
- Plán hodnotenia a monitorovania realizácie PHSR, Monitorovacia správa

### 1. Popis úloh jednotlivých partnerov pre realizáciu PHSR

Začiatok realizácie PHSR sa začína po vypracovaní a schválení PHSR v obecnom zastupiteľstve a zabezpečuje ju počas platnosti PHSR podľa zákona č. 539/2008 Z. z. o podpore regionálneho rozvoja. Obec na účely podpory regionálneho rozvoja **„zabezpečuje a koordinuje vypracovanie a realizáciu programu hospodárskeho rozvoja a sociálneho rozvoja obce, pravidelne ho monitoruje a každoročne vyhodnocuje jeho plnenie, zabezpečuje súlad programu hospodárskeho rozvoja a sociálneho rozvoja obce s územnoplánovacou dokumentáciou, ak jej spracovanie vyžaduje osobitný predpis.“**

#### Partneri

Pri samotnej realizácii PHSR vystupujú partneri projektu s ktorými má obec dlhodobé skúsenosti a spolupráca prebiehala i v minulosti. Ide najmä o organizácie pôsobiace v obci, ale i samotných podnikateľov. Partnermi sú aj susedné obce, s ktorými je úzka spolupráca nielen v projektoch technického zamerania, ale i pri organizácii spoločenských aktivít.

Dôležité partnerstvá sú i v oblasti členstva obce v mikroregionálnom združení miest a obcí, ale i v MAS Naše Považie, ktorá je založená na základe spolupráce miestnych samospráv, podnikateľov a subjektov tretieho sektora.





## 2 Organizačné a inštitucionálne zabezpečenie realizácie PHSR

### Organizačné zabezpečenie

Obecný úrad má v oblasti prípravy a realizácie programu rozvoja dostatočné skúsenosti na programovej aj projektovej úrovni: z prípravy, realizácie a hodnotenia programu hospodárskeho

a sociálneho rozvoja mesta (2007-2013), z prípravy a realizácie projektov financovaných zo štrukturálnych fondov v Programovom období 2007-2013 ako i z prípravy a realizácie projektov

financovaných z rôznych dotačných titulov v rokoch 2007-2013.

Základnými orgánmi obce sú starosta obce a obecné zastupiteľstvo. Tieto orgány spolupracovali pri príprave PHSR a budú dohliadať na pravidelné získavanie pripomienok od partnerov, poslancov a verejnosti.

### Obecné zastupiteľstvo

Najvyšším orgánom obce je obecné zastupiteľstvo, ktoré PHSR schvaľuje a zabezpečuje jeho plnenie. Obecné zastupiteľstvo taktiež rozhoduje o realizácii projektov zo štrukturálnych fondov a ich spolufinancovaní. V prípade hodnotenia PHSR obecné zastupiteľstvo schvaľuje hodnotiace a monitorovacie správy a rozhoduje o aktualizácii programu. Obecné zastupiteľstvo môže rozdeliť jednotlivé priority programu a akčného plánu komisiám OcÚ zaoberajúcim sa monitorovaním a hodnotením.

### Starosta obce

Najvyšším výkonným orgánom obce je starosta obce, ktorý podpisuje schválenie dokumentu, riadi samotný proces implementácie, zastupuje obec vo veciach verejných.

### Inštitucionálne zabezpečenie

Administratívne a inštitucionálne náležitosti obce, ako aj orgánov zriadených obecným zastupiteľstvom, uskutočňuje obecný úrad, ktorého činnosť riadi starosta obce.

#### Formulár č. R1 Realizácia činností PHSR

Činnosť	OZ	Starosta obce	Komisie obce	OcÚ	Hlavný kontrolór
Financovanie	Schvaľuje	riadi	hodnotí	vykonáva	
Implementácia	Schvaľuje	riadi	hodnotí	vykonáva	
Hodnotenie	Schvaľuje	riadi		vykonáva	
Monitorovanie	Schvaľuje	riadi	hodnotí	vykonáva	
Kontrola	Schvaľuje	riadi	navrhne		vykonáva



### 3 Komunikačná stratégia

Komunikačná stratégia obce bude založená na informovanosti občanov. Prostredníctvom komunikačnej stratégie obec informuje o svojich cieľoch, aktivitách, plánoch, ale vyvíja i snahu o zapojenie verejnosti a získanie ich názorov a pripomienok.

Potrebou je aj informovanie zamestnancov a partnerov o aktuálnom dianí v oblasti, preto bude cieľom obce zvyšovať ich vedomosti prostredníctvom vzdelávacích aktivít.

Hlavným nástrojom komunikácie obce je jej webová stránka. Nasledujú úradná tabuľa, verejný rozhlas, obecné noviny.

Komunikačná stratégia začala prebiehať už v čase príprav PHSR, zapojením verejnosti a v tomto duchu sa bude niesť až po koniec programového obdobia a platnosti PHSR.

Program hospodárskeho a sociálneho rozvoja obce podlieha schvaľovaniu obecným zastupiteľstvom. Ako komunikačný nástroj slúži „Materiál na rokovanie obecného zastupiteľstva“. Vstupné informácie pripravujú zamestnanci obecného úradu, prerokúva sa v komisiách zastupiteľstva a po spracovaní informácií rokujú o ňom poslanci obecného zastupiteľstva. Zasadnutie Obecného zastupiteľstva je verejné a tiež uvedený materiál je prístupný verejnosti. O zasadnutí obecného zastupiteľstva je obyvateľstvo informované prostredníctvom informačných kanálov: miestny rozhlas a informačná tabuľa.



## 4 Monitorovanie a hodnotenie

### Monitorovanie

Program hospodárskeho a sociálneho rozvoja obce je strednodobý dokument, to znamená, že je vypracovaný na dlhšie časové obdobie. Toto je dôvod prečo ho je potrebné priebežne sledovať a monitorovať od začiatku jeho platnosti až po jeho ukončenie.

Údaje pre monitorovanie sú merateľné ukazovatele aktivít v PHSR, ktoré sú vymenované vo Formulári č. R2.

Ako výstupný materiál monitorovania slúži monitorovacia správa PHSR, ktorú zostavujú zamestnanci obce v spolupráci s komisiami a zodpovednosť za ňu preberá starosta obce. Monitorovanie je dôležitou súčasťou realizácie PHSR, nakoľko práve monitorovacia správa predstavuje komplexnú informáciu o plnení opatrení a aktivít na dané programové obdobie.

### Hodnotenie PHSR

Hodnotenie PHSR bude prebiehať priebežne a systematicky počas celej doby platnosti PHSR až po jeho ukončenie. Hodnotenie sa vykonáva na operatívnej úrovni a vykonáva sa každoročne v zmysle platnej legislatívy zákona č. 539/2008 Z.z. o podpore regionálneho rozvoja. Hlavným zdrojom informácií je monitorovacia správa. Výstupom je hodnotiaca správa, ktorú bude každoročne schvaľovať OZ. Hodnotiace a monitorovacie správy predstavujú dôležitý aspekt pre rozhodnutia OZ a starostu obce pri riadení implementácie programu za účelom dosiahnutia stanovených cieľov jednotlivých prioritných oblastí PHSR.

#### Formulár č. R 2 Plán hodnotenia a monitorovania realizácie PHSR

Plán priebežných hodnotení PHSR na programové obdobie 2014 - 2020		
Typ hodnotenia	Prvé hodnotenie	Dôvod vykonania/ periodicita
Ad hoc hodnotenie celého PHSR alebo jeho časti	2015-2025	Každoročne v zmysle platnej legislatívy: Zákon č. 539/2008 Z.z. o podpore regionálneho rozvoja.
Tematické hodnotenie časti PHSR	2016	Téma hodnotenia identifikovaná ako riziková časť vo výročnej monitorovacej správe za predchádzajúci kalendárny rok
Ad hoc mimoriadne hodnotenie		Pri značnom odklone od stanovených cieľov a doľahnutých hodnôt ukazovateľov. Pri návrhu na revíziu PHSR.
Ad hoc hodnotenie celého PHSR	2017, 2020	V prípade aktualizácie PHSR podľa platnej Metodiky pre vypracovanie PHSR, ktoré sa očakáva každé 3-4 roky.
Ad hoc hodnotenie celého PHSR alebo jeho časti		Na základe rozhodnutia starostu obce v zmysle príslušných predpisov, na základe rozhodnutia kontrolného orgánu obce, na základe podnetu poslancov, na základe protokolu Národného kontrolného úradu SR a na základe Správy auditu
Ad hoc hodnotenie celého PHSR alebo jeho časti	2020	Na základe rozhodnutia starostu obce o prípade strategického dokumentu PHSR obce pre nasledujúce programové obdobie.



**Formulár č. R3 – Monitorovacia správa – príloha č. 1 PHSR**



## 5 Finančná časť

PHSR obsahuje aj finančnú časť, ktorá bezprostredne nadväzuje na predchádzajúce časti. Obsahom je finančné zabezpečenie jednotlivých častí a opatrení.

Finančná časť obsahuje:

- Indikatívny finančný plán na celú realizáciu PHSR
- Model viaczdrojového financovania jednotlivých opatrení, aktivít za účasti sociálno-ekonomických partnerov v území prepojených na programový rozpočet

### 1 Indikatívny finančný plán na celú realizáciu PHSR

Finančný plán sa skladá z troch skupín realizácie PHSR, celkové finančné náklady počas celej doby realizácie sú uvedené v nasledovnej tabuľke.

Formulár č. F 1 – Indikatívny rozpočet – sumarizácia

Politika	Spolu
I. Hospodárska politika	5 993 000,00€
II. Sociálna politika	2 620 000,00€
III. Environmentálna politika	9 370 000,00€



## 2 Model viaczdrojového financovania jednotlivých opatrení

Projekty uvedené v Programe hospodárskeho a sociálneho rozvoja obce budú realizované predovšetkým z:

### A Riadne zdroje finančného zabezpečenia

#### A. 1 Verejné zdroje:

- a) štátny rozpočet vrátane finančných prostriedkov z rozpočtových kapitol ministerstiev (dotačné tituly jednotlivých rozpočtových kapitol ministerstiev, príp. Úradu Vlády SR)
- b) štátne účelové fondy (Envirofond, Štátny fond rozvoja bývania, Recyklačný fond)
- c) rozpočet vyšších územných celkov (VÚC Trenčín)
- d) rozpočet obcí a miest (vlastné zdroje)

#### A.2 Iné zdroje

- e) prostriedky fyzických osôb
- f) prostriedky právnických osôb
- g) úvery
- h) príspevky medzinárodných organizácií
- i) prostriedky vyplývajúce z medzinárodných zmlúv o poskytnutí grantu uzatvorených medzi Slovenskou republikou a inými štátmi (Nórsky finančný mechanizmus, bilaterálne dohody, Švajčiarsky finančný mechanizmus)
- j) iné prostriedky, ak to ustanoví osobitný predpis

### B Doplnkové zdroje finančného zabezpečenia

Finančné prostriedky z Európskej únie, v programovom období 2014 - 2020 tzv. európske štrukturálne a investičné fondy (EŠIF), určené hospodársky zaostalým regiónom (ktoré podľa ukazovateľov hospodárskeho rozvoja a sociálneho rozvoja vykazujú nižšiu úroveň rozvoja, ako je priemerná úroveň Európskej únie) a regiónom s nepriaznivou štruktúrou zamestnanosti a podnikateľského prostredia. Priradenie jednotlivých projektových zámerov k programovej štruktúre (EŠIF) je indikatívne a bude sa upresňovať po schválení jednotlivých operačných programov v akčných plánoch.



# Záver

- Informácia o schválení a zverejnení PHSR

## Formulár č. Z 1

Schválenie PHSR	
<b>Dokument</b>	
Názov	Program hospodárskeho a sociálneho rozvoja obce Papradno na roky 2015-2025
Štruktúra	Dokument je štruktúrovaný podľa Metodiky na vypracovanie Programu hospodárskeho a sociálneho rozvoja obce/obcí/VÚC (v zmysle novely Zákona NR SR č. 539/2008 Z.z. o podpore regionálneho rozvoja schválenej vládou SR 18. júna 2014).
<b>Spracovanie</b>	
Forma spracovania	Úplné spracovanie na kľúč – Regionálna rozvojová agentúra Púchov
Obdobie spracovania	Jún 2015 – November 2015
Riadiaci tím	
Počet členov	3 členovia
Počet stretnutí	4 stretnutia
Pracovné skupiny	3 pracovné skupiny
Počet členov	5 členovia
Počet stretnutí	9 stretnutí
Účasť verejnosti a komunikácia s verejnosťou	Participácia prostredníctvom verejného prerokovania, internetovej stránky, verejného rozhlasu
Náklady na spracovanie	990,00€
<b>Prerokovanie</b>	
Prerokovanie v orgánoch samosprávy (výbory, komisie, rada)	Priebežné informovania zastupiteľstva o priebehu a ich participácia na vypracovaní
Verejné pripomienkovanie	Verejná schôdza
Posudzovanie SEA:	Nerelevantné
<b>Schválenie</b>	
Návrh na uznesenie zastupiteľstva	



# Prílohy

## Príloha č.1: Monitorovacia správa obce

OP.		Ukazovateľ výstupu	Počiatočná hodnota ukazovateľa	Plánovaná hodnota ukazovateľa	Spolu náklady	Skutočná hodnota	Skutočné náklady	Skutočná hodnota	Skutočné náklady	Skutočná hodnota	Skutočné náklady
						2016		2018		2020	
1.1	Podpora podnikateľov a zvýšenie zamestnanosti v obci										
1.1.1	Spracovanie stratégie podpory podnikania a zvýšenie informovanosti o možnostiach podpory zo strany obce, VUC, štátu, EÚ	Zapojení podnikatelia (počet)	0	5	5 000,00€						
1.1.2	Komunikácia s hlavnými sociálno-ekonomickými partnermi pri koordinácii rozvojových aktivít	Rozvojové aktivity (počet)	0	3	5 000,00€						
1.1.3	Vytvorenie ekonomických a technických podmienok pre výstavbu priemyselnej zóny (výkup pozemkov, technická dokumentácia, IS)	Využitelnosť priemyselnej zóny (%)	30%	90%	10 000,00€						
1.1.4	Vymedzenie prenajímateľných priestorov – polyfunkčný objekt- Kultúrny dom, Budova skladu – kompletná rekonštrukcia	Počet	0	1	3 000,00€						
1.1.5	Zakladanie malých a stredných podnikov s majetkovou účasťou obce – bytovka, technické služby obce, správa obecných lesov,	Počet	0	1	30 000,00€						
1.1.6	Podpora tradičných odvetví a zavádzanie nových technológií- poľnohospodárstvo	Počet	0	1	10 000,00€						
1.2.	Optimálne sieť zmodernizovaných verejných budov										
1.2.1	Rekonštrukcia obecného úradu (čiastočná – el. rozvody )	Rozsah rekonštrukcie (%)	80%	100%	20 000,00€						
1.2.2	Rekonštrukcia kultúrneho domu (kompletná rekonštrukcia)	Rozsah rekonštrukcie	60%	100%	550 000,00€						





PROGRAM HOSPODÁRSKEHO A SOCIÁLNEHO ROZVOJA OBCE PAPRADNO NA ROKY 2015-2025

		(%)									
1.2.3	Rekonštrukcia domu smútku ( čiastočná – fasáda, strecha, interiér )	Rozsah rekonštrukcie (%)	70%	100%	100 000,00€						
1.2.4	Rekonštrukcia a rozšírenie obecného cintorína (oplotenie, chodníky, dobudovanie osvetlenia)	Rozsah rekonštrukcie (%)	50%	100%	150 000,00€						
1.2.5	Rekonštrukcia školského ihriska - kompletná	Rozsah rekonštrukcie (%)	30%	100%	200 000,00€						
1.2.6	Rekonštrukcia futbalového ihriska ( čiastočná )	Rozsah rekonštrukcie (%)	40%	100%	100 000,00€						
1.2.7	Rekonštrukcia hasičskej zbrojnice ( čiastočná – zateplenie, el. rozvody, podkrovia, pivnice )	Rozsah rekonštrukcie (%)	50%	100%	200 000,00€						
1.2.8	Rekonštrukcia obecnej knižnice (digitalizácia, vybavenie, kompletná rekonštrukcia)	Rozsah rekonštrukcie (%)	50%	100%	50 000,00€						
1.2.9	Rekonštrukcia budovy domova sociálnych služieb	Rozsah rekonštrukcie (%)	20%	100%	500 000,00€						
<b>1.3</b>	<b>Kvalitné bezpečné a udržiavané miestne komunikácie, chodníky</b>										
1.3.1	Rekonštrukcia miestnych komunikácií (čiastočná) a dobudovanie do nových častí	Rozsah rekonštrukcie (%)	40%	100%	1 000 000,00€						
1.3.2	Výstavba chodníkov v celej obci a v nových častiach Úprava verejných priestranstiev	Rozsah výstavby (%)	80%	100%	500 000,00€						
1.3.3	Rekonštrukcia zastávok	Rozsah rekonštrukcie (%)	30%	100%	150 000,00€						
1.3.4	Výstavba/rekonštrukcia parkovísk – pri areáli TJ, pri kostole,	Rozsah rekonštrukcie (%)	40%	100%	400 000,00€						
1.3.5	Značenie ciest chodníkov a ulíc,	Rozsah	30%	100%	10 000,00€						



PROGRAM HOSPODÁRSKEHO A SOCIÁLNEHO ROZVOJA OBCE PAPRADNO NA ROKY 2015-2025

	dopravné značenie, merače rýchlosti, spomaľovače - Značenie ulíc na miestnej úrovni podľa zaužívaných názvov	značenia (%)									
1.3.6	Rekonštrukcia mostov	Rozsah rekonštrukcie (%)	40%	100%	1 000 000,00€						
<b>1.4</b>	<b>Vytváranie podmienok pre rozvoj cestovného ruchu</b>										
1.4.1	Výstavba multifunkčného športového areálu (ihriská minifutbal, florbal, kolkáreň, tenisový kurt, strelnicu)	Rozsah výstavby (%)	0%	100%	400 000,00€						
1.4.2	Vybudovanie dopravného ihriska	Počet	0	1	250 000,00€						
1.4.3	Vybudovanie rozhľadne	Počet	0	1	200 000,00€						
1.4.4	Dostupnosť a propagácia prírodných a historických pamiatok – kaplnka a kostol, náučné chodníky, cyklotrasy	Zvýšenie propagácie (%)	50%	80%	50 000,00€						
1.4.5	Vybudovanie remeselného dvora v centre obce	Počet	0	1	10 000,00€						
1.4.6	Podpora vytvárania nových atraktivít v obci -	Počet	0	1	10 000,00€						
1.4.7	Spracovanie histórie, monografie obce	Počet	0	1	5 000,00€						
1.4.8	Prepojenie obce so subjektami cestovného ruchu a agroturistiky, poľnohospodárske a agro- podniky v obci	Realizované projekty (počet)	0	3	50 000,00€						
1.4.9	Zachovanie a rozvoj ľudových tradícií a ich maximálne využitie v CR – ľudový súbor v obci	Podpora a využiteľnosť (%)	30%	90%	100 000,00€						
1.4.10	Spracovanie kalendára podujatí	Počet	0	1	5 000,00€						
1.4.11	Spolupráca s ostatnými obcami - Medziobecná spolupráca medzi okolitými obcami	Zvýšenie spolupráce (%)	30%	90%	10 000,00€						
1.4.12	Uzavretie dohôd s podnikateľmi v CR a podporovanie aktivít	Počet	0	2	10 000,00€						
<b>2.1</b>	<b>Komplexná starostlivosť o sociálne znevýhodnené skupiny občanov</b>										
2.1.1.	Zriaďiť zariadenie poskytujúce opatrovateľské služby-denné centrum	Využiteľnosť (%)	30%	100%	500 000,00€						



PROGRAM HOSPODÁRSKEHO A SOCIÁLNEHO ROZVOJA OBCE PAPRADNO NA ROKY 2015-2025

	pre dôchodcov, rozvoz jedál, nákup auta										
2.1.2	Výstavba nájomného bytového domu	Počet bytových domov	0	1	400 000,00€						
2.1.3	Klubová a spolková činnosť v obci – aktivity, výlety	Zvýšenie využívania služieb v obci (%)	50%	90%	10 000,00€						
2.1.4	Znižovanie nezamestnanosti a aktivácia nezamestnaných – práce pre nezamestnaných zabezpečenie pracovných pomôcok a náradia, školenia, poistenie, spolupráca s ÚPSVaR, podpora zamestnávania obyvateľov	Počet zapojených nezamestnaných	0	10	10 000,00€						
2.1.5	Rozšírenie poskytovania sociálnych služieb, navýšenie kapacity poskytovaných služieb	Rozšírenie	50%	100%	500 000,00€						
2.2	<b>Podpora aktivít a projektov v oblasti školstva a vzdelávania vrátane zlepšenia materiálno technických podmienok škôl a školských zariadení</b>										
2.2.1	Rekonštrukcia Materskej školy (rekonštrukcia, vybavenie, rozšírenie kapacít)	Rozsah rekonštrukcie (%)	70%	100%	200 000,00€						
2.2.2	Rekonštrukcia Základnej školy – kompletná i s vybavením, možnosť premiestnenia MŠ do budovy ZŠ	Rozsah rekonštrukcie (%)	30%	100%	250 000,00€						
2.2.3	Podpora vzdelávacích programov MŠ, krúžková činnosť, vydávanie publikácií, interaktívne programy, výmenné pobyty, technologické vybavenie	Zlepšenie úrovne (%)	50%	100%	10 000,00€						
2.3	<b>Podpora kultúrnych, športových a spoločenských podujatí</b>										
2.3.1	Organizovanie pravidelných podujatí	Zlepšenie úrovne (%)	70%	100%	80 000,00€						
2.3.2	Spolupráca so spolkami a jednotlivcami pôsobiacimi v tejto sfére	Zapojenie spolkov do diania v obci (%)	30%	100%	10 000,00€						



PROGRAM HOSPODÁRSKEHO A SOCIÁLNEHO ROZVOJA OBCE PAPRADNO NA ROKY 2015-2025

2.3.3	Zachovanie a rozvoj ľudových tradícií (folklór, hudba, pôvodný odev) a ich maximálne využitie v cestovnom ruchu	Využitelnosť tradícií (%)	20%	100%	30 000,00€						
2.4	<b>Skvalitnenie verejných služieb poskytovaných občanom</b>										
2.4.1	Projekt elektronizácie služieb verejnej správy	Podiel zvýšenia e-verejnej správy	30%	100%	30 000,00€						
2.4.2	Aktualizácia/tvorba rozvojových dokumentov obce	Počet	0	1	10 000,00€						
2.4.3	Využívanie medzinárodnej spolupráce pre rozvojové aktivity a propagáciu obce, budovanie partnerstiev- vytváranie partnerstiev s družobnou obcou	Partneri (počet)	0	2	30 000,00€						
2.4.4	Rekonštrukcia káblovej televízie, výmena zariadení, optických káblov, podporných bodov, zavedenie internetu do káblovej TV, internet	Rozsah využitia (%)	20%	100%	150 000,00€						
2.4.5	Nákup techniky, traktora so štiepkovačom, vlečkou, radlicou, posýpačom, traktorbager, príp. malé nákladné vozidlo.	Rozsah využitia	20%	100%	400 000,00€						
3.1	<b>Dobudovanie kanalizácie, verejného vodovodu a ČOV</b>										
3.1.1	Výstavba miestnej kanalizácie na území celej obce	Rozsah (%)	0%	100 %	1 000 000,00€						
3.1.2	Dobudovanie verejného vodovodu do nových častí a rekonštrukcia starého	Rozsah (%)	70%	100 %	700 000,00€						
3.2	<b>Plynifikácia obce a obnoviteľné zdroje</b>										
3.2.1	Rozšírenie plynových prípojek do nových častí	Rozsah (%)	70%	100%	1 000 000,00€						
3.2.2	Využívanie obnoviteľných zdrojov energie - Solárne panely, fotovoltaika, biomasa, alternatívne zdroje energie – využitie v obecných budovách ale i podpora a osвета medzi obyvateľmi	Úspora (%)	0%	30-50%	500 000,00€						



	Znižovanie energetickej náročnosti verejných budov										
<b>3.3</b>	<b>Úsporne, esteticky osvetlená a ozvučená obec s dôrazom na bezpečie</b>										
3.3.1	Modernizácia a rekonštrukcia verejného osvetlenia a dobudovanie do nových častiach obce ,	Podiel rekonštrukcie (%)	70%	100%	350 000,00€						
3.3.2	Rekonštrukcia a modernizácia verejného rozhlasu a ústredne, bezdrôtový, rozšírenie verejného rozhlasu do nových ulíc a lokalít	Podiel rekonštrukcie (%)	70%	100%	50 000,00€						
3.3.3	Kamerové systémy v centre obce	Kamerový systém v centre (%)	0%	100%	100 000,00€						
<b>3.4</b>	<b>Obec s účinným ekonomicky udržateľným a ekologickým systémom odpadového hospodárstva</b>										
3.4.1	Nakladanie s komunálnym a drobným stavebným odpadom, mobilne zbery, triedenie odpadu, odstránenie čiernych a nelegálnych skládok, revitalizácia územia	Zlepšenie triedenia odpadu (%)	30%	90%	400 000,00€						
3.4.2	Dobudovanie zberného dvora – výstavba budovy, zabezpečenie technológií na zber, separovanie a zhodnocovanie odpadov, kontajnerové stojiská,	Počet zberných dvorov	0	1	400 000,00€						
3.4.3	Projekty osvetly a propagácie separovaného zberu	Zvýšenie informovanosti (%)	10%	70%	20 000,00€						
3.4.4	Spracovanie biologického odpadu a zriadenie kompostoviska + technické vybavenie	Podiel spracovaného odpadu (%)	10%	100%	100 000,00€						
<b>3.5</b>	<b>Ochrana obyvateľov pred povodňami</b>										
3.5.1	Projekt protipovodňových opatrení a regulácie tokov – Papradnianka + prítoky v katastri obce	Protipovodňové opatrenia realizované na toku (%)	10%	100%	800 000,00€						
3.5.2	Projekt budovania protipovodňových záchytných nádrží v celom katastri obce	Odvodňovacie jarky (%)	10%	100%	500 000,00€						



<b>3.6</b>	<b>Podpora aktivít v oblasti prírodného dedičstva</b>										
3.6.1	Vytvorenie cyklistickej trasy, náučného chodníka prepojenie s okolitými obcami, nevyhnutné budú samozrejme terénne úpravy v niektorých miestach. (premostenia, rozšírenie vozovky v miestach, kde pôjde súbežne s miestnou komunikáciou, spevnenie nespevnených povrchov)	Rozsah výstavby (%)	20%	100%	1 000 000,00€						
3.6.2	Rekonštrukcia pamiatok v obci ( areál kostola)	Rozsah rekonštrukcie (%)	30%	100%	500 000,00€						
3.6.3	Vybudovanie protipožiarnych ciest v horách katastra obce	Rozsah výstavby (%)	20%	100%	1 000 000,00€						
3.6.4	Vybudovanie protipožiarnych, záchytných nádrží v horách katastra obce	Rozsah výstavby (%)	20%	100%	800 000,00€						