



**PLÁN HOSPODÁRSKEHO A SOCIÁLNEHO
ROZVOJA OBCE KAĽAVA
2016 - 2026**

Kaľava september 2016

OBSAH

ÚVOD	4
1. Úvodná časť	5
1.1. Štruktúra dokumentu	5
2. Analytická časť	8
2.1. Analýza vnútorného prostredia	8
2.1.1. Poloha	8
2.1.2. História	10
2.1.3. Od histórie po súčasnosť	11
2.1.4. Obyvateľstvo (demografia)	12
2.1.5. Zdravotné a sociálne služby	15
2.1.6. Bývanie	16
2.1.7. Školstvo a vzdelávanie	16
2.1.8. Neziskový sektor	16
2.1.9. Kultúra	17
2.1.10. Šport	17
2.1.11. Občianska vybavenosť	17
2.1.12. Cirkev	17
2.1.13. Ochrana a bezpečnosť	18
2.1.14. Doprava a cestná infraštruktúra	18
2.1.15. Telekomunikačná a informačná infraštruktúra	19
2.1.16. Energetická infraštruktúra	19
2.1.17. Vodovodná sieť, kanalizačná sieť a čistička odpadových vôd (ČOV)	20
2.1.18. Tepelná infraštruktúra a rozvody	20
2.1.19. Infraštruktúra pre odpadového hospodárstvo	20
2.1.20. Iná infraštruktúra	20
2.1.21. Štruktúra podnikateľských subjektov	21
2.1.22. Poľnohospodárstvo	22
2.1.23. Lesníctvo	22
2.1.24. Zamestnanosť	22
2.1.25. Životné prostredie	23
2.1.26. Ovzdušie	24
2.1.27. Pôda	25
2.1.28. Voda	25
2.1.29. Cestovný ruch a životné prostredie	25
2.1.30. Ochrana prírody	26
2.2. Analýzy vonkajšieho prostredia	29
2.2.1. STEEP analýza (analýzy externého prostredia)	30
2.2.2. Programy a finančné zdroje	31

2.3. Zhodnotenie súčasného stavu územia	35
2.3.1. SWOTT analýza	35
2.3.2. Zhodnotenie hlavných disparít a faktorov rozvoja obce	39
3. Strategická časť	41
3.1. Vízia rozvoja územia obce a jej východiská	42
3.2. Formulácia a návrh stratégie	42
3.3. Výber a popis prioritných oblastí a strategických cieľov	43
4. Programová časť	45
4.1. Opatrenia a projekty vrátane ich priradenia k jednotlivým prioritám	45
4.2. Súbor ukazovateľov výsledkov a dosahov vrátane východiskových a cieľových hodnôt	55
5. Realizačná časť	58
5.1. Východiská a popis úloh jednotlivých partnerov pri realizácii	58
5.2. Popis postupov organizačného a inštitucionálneho zabezpečenia realizácie	59
5.3. Stručný popis komunikačnej stratégie	60
5.4. Systém monitorovania a hodnotenia	62
5.5. Akčný plán na obdobie dvoch nasledujúcich rokov	63
6. Finančná časť	64
6.1. Indikatívny finančný plán PHSR	65
6.2. Model viaczdrojového financovania jednotlivých projektov	66
6.3. Systém hodnotenia a zaraďovania projektov do financovania	68
Záver	69
Prílohy PHSR	70
Príloha č. 1 - Zoznam členov riadiaceho tímu, pracovných skupín a partnerov zapojených do spracovania PHSR	
Príloha č. 2 - Zoznam informačných zdrojov použitých v PHSR (východiskové strategické a koncepcné dokumenty, súvisiaca legislatíva)	
Príloha č. 3 - Zoznam skratiek použitých v PHSR	
Príloha č. 4 - Akčný plán na daný rozpočtový rok s výhľadom na 2 roky – Operačný finančný plán pre obdobie programového rozpočtu obce	
Príloha č. 5 - Výsledky dotazníkového prieskumu k tvorbe PHSR obce Kaľava	

Úvod

Plán hospodárskeho a sociálneho rozvoja obce Kaľava (ďalej len PHSR obce) je strednodobým rozvojovým dokumentom vypracovaným v súlade s cieľmi a prioritami ustanovenými v Národnej stratégii a PHSR VÚC - Košického kraja. Korešponduje so záväznou časťou územnoplánovacej dokumentácie obce Kaľava a schvaľuje ho obecné zastupiteľstvo obce Kaľava.

PHSR sa skladá z 5 častí:

- analytickej
- strategickej
- programovej
- realizačnej
- finančnej

Súhrnnom týchto piatich častí sa prelínajú globálne i špecifické ciele, ktoré sú rozpracované do konkrétnych opatrení.

Titulná strana dokumentu PHSR

Názov:	Program hospodárskeho a sociálneho rozvoja obce Kaľava na roky 2016 -2026
Územné vymedzenie:	Košický kraj – Okres Spišská Nová Ves – Obec Kaľava
Kód katastrálneho územia:	543209
Územný plán obce schválený:	nie
Dátum schválenia PHSR:	(nie je dostupné, bude doplnené) Dňa: – Uznesenie OZ č. U
Dátum platnosti:	(bude doplnené po schválení) Od do ...
Verzia:	1.0
Publikovaný verejne:	http://www.kalava.sk

Zdroj: vlastné spracovanie

1. Úvodná časť

1.1. Štruktúra dokumentu

Úvod

V úvodnej fáze tvorby Programu hospodárskeho a sociálneho rozvoja obce Kaľava na roky 2016 - 2026 vedenie obce rozhodlo o spôsobe jeho spracovania (kto, ako a kedy) a zostavilo riadiaci tím pre jeho tvorbu. Na základe výsledkov verejného obstarávania bol vybraný externý spracovateľ PHSR. Následne bol spracovaný harmonogram spracovania PHSR.

Analytická časť

- analýza vnútorného prostredia,
- analýza vonkajšieho prostredia na vývoj situácie v území,
- zhodnotenie súčasného stavu územia,
- SWOT analýza.

Strategická časť

- vízia rozvoja územia,
- formulácia a návrh stratégie,
- výber a popis strategických cieľov v hospodárskej, sociálnej a environmentálnej oblasti rozvoja.

Programová časť

- opatrenia a projekty vrátane ich priradenia k jednotlivým prioritám,
- súbor ukazovateľov výsledkov a dosahov vrátane východiskových a cieľových hodnôt.

Realizačná časť

- popis úloh jednotlivých partnerov pri realizácii PHSR,
- popis postupov inštitucionálneho a organizačného zabezpečenia realizácie PHSR, spôsob komunikácie, kooperácie a koordinácie,
- stručný popis komunikačnej stratégie PHSR k jednotlivým cieľovým skupinám,
- systém monitorovania a hodnotenia,
- akčný plán s výhľadom na roky 2016 - 2017 - vecný a časový harmonogram realizácie jednotlivých opatrení a projektov.

Finančná časť

- indikatívny finančný plán na celú realizáciu PHSR,
- model viaczdrojového financovania jednotlivých projektov za účasti sociálno-ekonomických partnerov v území v prepojení na programový rozpočet obce,
- systém hodnotenia a zaradovania projektov do financovania.

Záverečná časť

- Informácia o schválení a zverejnení PHSR.

Prílohová časť

- **Príloha č. 1** - Zoznam členov riadiaceho tímu, pracovných skupín a partnerov zapojených do spracovania PHSR
- **Príloha č. 2** - Zoznam informačných zdrojov použitých v PHSR (východiskové strategické a koncepčné dokumenty, súvisiaca legislatíva)
- **Príloha č. 3** – Zoznam skratiek použitých v PHSR
- **Príloha č. 4** - Akčný plán na daný rozpočtový rok s výhľadom na 2 roky – Operačný finančný plán pre obdobie programového rozpočtu obce
- **Príloha č. 5** – Výsledky dotazníkového prieskumu k tvorbe PHSR obce Kaľava

Zámer spracovania PHSR

Zámer spracovania PHSR	
Názov dokumentu	- Program hospodárskeho rozvoja a sociálneho rozvoja obce Kaľava na roky 2016 - 2026
Forma spracovania	- pracovníkmi samosprávy, občanmi - s pomocou externých odborníkov - čiastkové spracovanie
Riadenie procesu spracovania	- spôsob riadenia procesu spracovania (riadiaci tím, pracovné skupiny, úlohy jednotlivých aktérov a ich komunikácia), - zoznam subjektov, ktoré budú zapojené do spracovania (budúci členovia pracovných skupín), - zapojenie verejnosti a komunikácia s verejnosťou (informovanie, dotazníky/ankety, stretnutia s obyvateľmi).
Obdobie spracovania	- harmonogram spracovania (kroky - termíny - výstupy).
Financovanie spracovania	- náklady na vlastné spracovanie - experti (vyjadrené v osobohodinách), - náklady na získanie informačných podkladov - štatistiky, analýzy, prognózy, dotazníky, - náklady na stretnutia - pracovné skupiny a verejnosť, - náklady na publicitu - tlač informačných materiálov, úprava elektronických médií.

Zdroj: vlastné spracovanie

Harmonogram spracovania PHSR

Harmonogram spracovania PHSR												
Termín	I	II	III	IV	V	VI	VII	VIII	IX	X	XI	XII
Úvod												
Analytická časť												
Strategická časť												
Programová časť												
Realizačná časť												
Finančná časť												
Záver												

Zdroj: vlastné spracovanie

Zoznam analyzovaných koncepčných dokumentov

Zoznam analyzovaných koncepčných dokumentov			
Názov dokumentu	Platnosť dokumentu	Úroveň dokumentu	Zdroj
Stratégia Európa 2020	2020	európska	www.mindop.sk
Národná stratégia regionálneho rozvoja SR (NSRR)	2030	národná	www.mindop.sk
Metodika na vypracovanie PHSR	2020	národná	www.mindop.sk
PHSR Košického kraja	2008	regionálna	www.vucke.sk
Programový rozpočet obce Kaľava 2016 - 2018	2018	miestna	www.kalava.sk

Zdroj: vlastné spracovanie

2. Analytická časť

Analytická časť PHSR obsahuje analýzu vnútorného prostredia na základe overeného súboru kvantitatívnych a kvalitatívnych dát (ďalej len „dátová základňa“) podľa jednotlivých oblastí vrátane finančnej a hospodárskej situácie, identifikáciu hlavných vonkajších faktorov rozvoja územia (výber hlavných faktorov), analýzu vplyvu vonkajšieho prostredia na vývoj situácie v území, analýzu silných a slabých stránok, príležitostí a ohrození pre rast a rozvoj územia, posúdenie hlavných faktorov a disparít rozvoja územia. Komplexná analýza súčasného stavu územia je zostavená na základe informácií získaných z relevantných zdrojov, t.j. štatistických databáz (ŠÚ SR, RegDat, Infostat...), výsledkov prieskumov a analýz dokumentov.

Zoznam použitých kvantitatívnych a kvalitatívnych dát

Zoznam použitých kvantitatívnych a kvalitatívnych dát		
Oblasť dát/téma	Zdroj dát	Webová stránka
Demografia	Štatistický úrad SR Inštitút informatiky a štatistiky	www.slovakstatistics.sk www.infostat.sk
Bývanie	Štatistický úrad SR Inštitút informatiky a štatistiky	www.slovakstatistics.sk www.infostat.sk
Školstvo a vzdelávanie	Štatistický úrad SR Ústav informácií a prognóz	www.slovakstatistics.sk www.uips.sk
Zdravotníctvo	Národné centrum zdravotníckych informácií	www.nczisk.sk
Sociálna starostlivosť	Úrad práce, sociálnych vecí a rodiny SR Ministerstvo vnútra SR	www.upsvar.sk www.minv.sk
Ekonomická situácia	Štatistický úrad SR Slovenská agentúra pre rozvoj investícií a obchodu	www.slovakstatistics.sk www.sario.sk
Životné prostredie	Slovenský hydrometeorologický ústav Slovenská agentúra životného prostredia	www.shmu.sk www.enviroportal.sk

Zdroj: vlastné spracovanie

2.1. Analýza vnútorného prostredia

2.1.1. Poloha

Obec Kal'ava sa nachádza v Košickom kraji, vo východnej časti okresu Spišská Nová Ves. Leží nad Hornádkou kotlinou, v najjužnejšej časti pohoria Branisko, v nadmorskej výške 560 - 600 m.n.m. Vo svojich administratívnych hraniciach má obec rozlohu 444 ha a žije v nej 410 obyvateľov. Obec obklopuje nádherná príroda s malebnými lesmi a množstvom zveri.

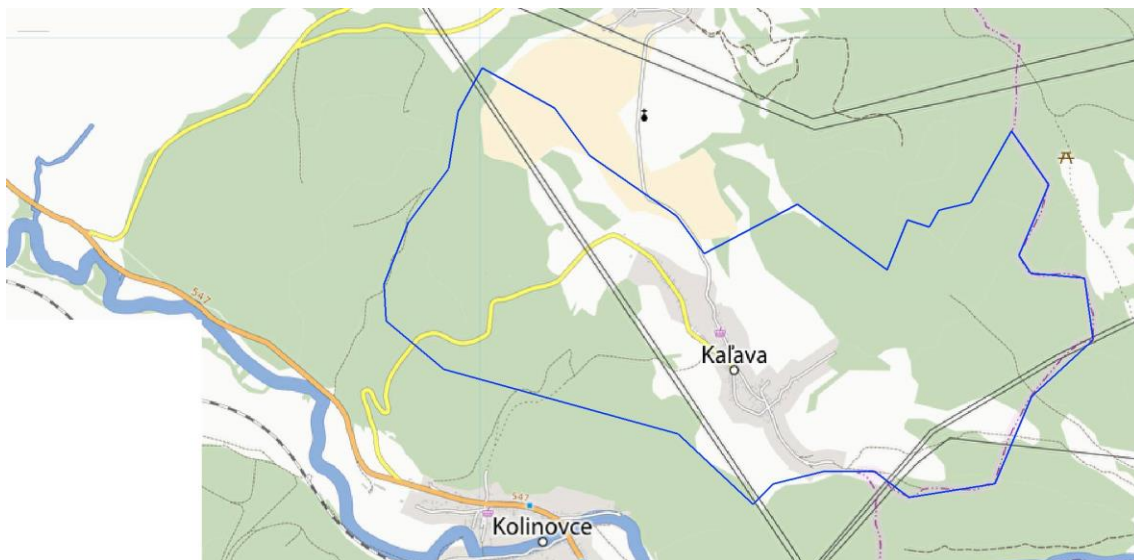
Základná charakteristika obce (stav ku 31.12.2015)

Číslo základnej územnej jednotky:	543209
Názov okresu:	Spišská Nová Ves
Názov kraja:	Košický
Štatút obce:	Obec
PSČ	053 42
Prvá písomná zmienka o obci (rok)	1300
Nadmorská výška stredu obce v m	560
Celková výmera územia obce (km²)	4,44 km ² (444 ha)
Počet obyvateľov	410
Hustota obyvateľstva na km²	92,58

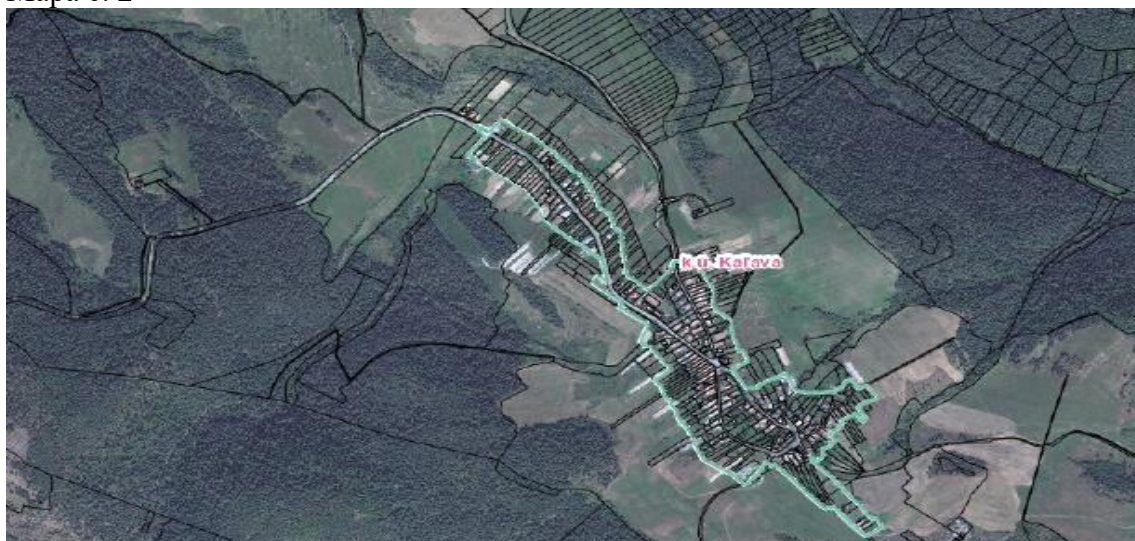
Zdroj: Štatistický úrad SR (ŠÚ SR)

Mapy katastra obce Kaľava

Mapa č. 1



Mapa č. 2



Zdroj: www.mapaobce.sk

2.1.2. História

Obec Kaľava existovala už v 13. storočí, hoci sa v písomných prameňoch objavuje ako obec (possesio) až začiatkom 14. storočia. Prvýkrát to bolo v listine Spišskej kapituly z 2. mája 1300, v ktorej si komes Eugen, syn Jána z Richnavy, so svojím synom Jánom a komesom Štefanom, synom Petra zo „Zeek“, podelili majetok s komesom Dušanom, synom Zadara a jeho synom Mikulášom zo Žehry. Medzi obcami, ktoré pripadli Eugenovi boli aj Kaľava (Kaloua). Neskôr sa Kaľava v dokumentoch vyskytuje pod nasledovnými názvami: Kalyawa (1301), Caloy (1311), Kalew (1316), Kaliua (1322), Kalwa (1350), Kalyava (1713), Kalava (1808), Szepeskárolyfalva (1907). Hoci Vencko pôvod názvu obce vidí v nemčine (Kahl Au t. j. plešivý háj), zdá sa, že pôvodné obyvateľstvo i názov obce je slovanského pôvodu.

Kaľava teda bola do polovice 15. storočia súčasťou richnavského hradného panstva, ktoré bolo majetkom rodu Žehranský (Zsigray). Keď rod vymrel, jeho rozsiahly majetok s obcami Žehra, Harichovce, Granč-Petrovce, Oľšavka, Dúbrava, „Szék“, Vojkovce, Kaľava, Ľudovítov dvor, Krompachy, Richnava, Kluknava, Poproč, Margecany a Oľšavica sa dostal pod Spišský hrad (okolo roku 1453). Neskôr (1464) Spišský hrad s obrovským domíniom pripadol ako donácia od kráľa rodu Zápoľský. Po nich sa dedičnými župami na Spiši a majiteľmi spišského domínia stali Turzovci (1531-1636) a po nich Čákiovci (1638-1848). Pravda, na kratší čas sa niektoré obce mohli dostať ako záloh inému zemepánovi. Tak to bolo aj v prípade Krompách a Kaľavy v 70. rokoch 17. storočia, keď patrili Tököliovcom z Kežmarku.

Kaľava patrila k menším poľnohospodárskym obciam. Koncom 16. storočia tu bolo evidovaných iba 6 domov. Rovnaký počet sa uvádza aj v roku 1635. Obec sa rozrástla až v druhej polovici 16. storočia, keď tu bolo zaevidovaných 152 obyvateľov v 16 domoch.

Obec Kaľava bola v minulosti filiálkou Kluknavy, v súčasnosti patrí pod r. kat. faru v Slatvine. Kostolík (kaplnka) bol v obci postavený až v roku 1932 s patrocíniom Povýšenia sv. Kríža. Hudák vo svojom diele Patrocíniá na Slovensku síce uvádza, že kaplnka v uvedenom roku bola postavená namiesto staršej, ale dôkazy o staršej stavbe neexistujú.

Obec už v stredoveku bola spravovaná richtárom a 1 - 2 prísaznými. Od 17. storočia existujú dokumenty vydávané obcou, avšak bez overenia pečatou. Nemajú ju ani v roku 1776, keď svoje urbárske písomnosti overujú iba križikmi, pretože „pecsacz nemajicze“. Vlastné pečatidlo si však obec dala vyhotoviť roku 1786. Je oválneho tvaru o rozmeroch 22 x 24 mm. V pečatnom poli vidieť postavu sv. Michala Archanjela držiaceho v pravej ruke váhy a v ľavej meč. Kruhový text obsahuje: *SIGIL KALAVA 1786*. Nevieťme z akých dôvodov si obec pre svoje pečat vybrala práve sv. Michala Archanjela, ak kostol v obci neexistoval. Pravdepodobne pre jeho obľúbenosť medzi veriacimi. Veď ide o knieža anjelov, ochranca raja a cirkvi Kristovej (symbolizuje ho meč, prilba, rytierske brnenie), o anjela spravodlivosti, sprievodcu duší do raja (symbolizujú ho váhy). Vo všeobecnosti bol tento vodca nebeského vojska považovaný za veľkého ochranca proti moci zla.

V každom prípade je potrebné pri tvorbe obecného erbu vychádzať z tejto zachovanej obrazovej pečate. V 60. rokoch 19. storočia ju ešte obec používala na overovanie svojich dokumentov v negatívnej podobe.

Koncom 19. storočia Kaľava podobne ako ostatné spišské obce pod tlakom maďarizácie používala zrejme nápisovú pečiatku s maďarským textom. Podobne tomu bolo aj začiatkom 20. storočia, keď si obec dala vyhotoviť pečiatku u budapeštianskeho rytca Ignáca Felsenfelda. Obsahovala text: *SZEPESKÁROLYFALVA KOZSÉG SZEPES VÁRMEGYE* (1906).

Obrázky pečatí obce Kaľava



Zdroj: www.kalava.sk

2.1.3. Od histórie po súčasnosť

- Prvá písomná zmienka r. 1300,
- prvá známa pečať obce Kaľava z r. 1672,
- založenie hasičov asi po r. 1900,
- zriadenie prvej školy v obci po roku 1918,
- výstavba kostola v obci, vysvätený v r. 1932,
- elektrifikácia obce r. 1949 a výstavba prvej trafostanice,
- vznik Miestnej ľudovej knižnice v Kaľave r. 1949,
- výstavba prvej cesty Kaľava -Kolinovce r. 1950,
- výstavba 3 verejných studní r. 1952,
- založenie prvého futbalového mužstva, Telovýchovná jednota, r. 1953,
- veľký požiar v obci r. 1955, zoreli hospodárske budovy a stodoly od Jánošovho potoka až p č.d. 21,
- príchod prvého autobusového spojenia do obce r. 1955,
- výstavba prvého obecného rozhlasu r. 1962,
- začiatok výstavby základnej školy (terajšia budova OcÚ, ZŠ, MŠ) r. 1968
- kolaudácia základnej školy r. 1972,
- výstavba asfaltovej cesty r. 1975,
- ukončenie súkromného hospodárenia v obci, pôdu prevzal OŠM Vojkovce, r. 1975,
- výstavba futbalového ihriska r. 1985,
- výmena krytiny na budove č. 62 (teraz MLK) v roku 1987,
- začiatok výstavby kultúrneho domu r. 1988. Pri vykonávaní prác dňa 9.7.1989 tragicky zahynul pri páde z lešenia p. Stanislav Onderčín - vtedajší tajomník MNV. Česť jeho pamiatke!
- Geologický prieskum na zabezpečenie prameňov pitnej vody - pod Slubickou r. 1989,
- kolaudácia kultúrneho domu r. 1990,
- Štátne lesy rozdelené na Obecné lesy a spoločenstvo Žec a spol., r. 1993,
- plynifikácia obce r. 1994 - 1995,
- obnova prevádzky základnej školy r. 1996
- výstavba trafostanice pod OcÚ r. 1998,
- výstavba domu smútku a kostola r. 1998 - 2001,
- začiatok projektu Register Obnovennej Evidencie Parcel r. 2003 - 2006,
- rozšírenie miestnej telefónnej siete r. 2000, nové káblové vedenie,
- kolaudácia domu smútku, kostola a otvorenie r. 2001,
- rekonštrukcia obecných komunikácií r. 2006,

- záchyt prameňa pitnej vody Jaseňovec I. etapa r. 2003 - 2004,
- obnova asfaltového koberca Kaľava - Kolinovce r. 2003, 2005,
- rekonštrukcia asfaltového koberca ciest r. 2008,
- rekonštrukcia oplatenia cintorína r. 2008,
- realizácia projektu výstavby multifunkčného ihriska z fondov EÚ r. 2010.

2.1.4. Obyvateľstvo (Demografia)

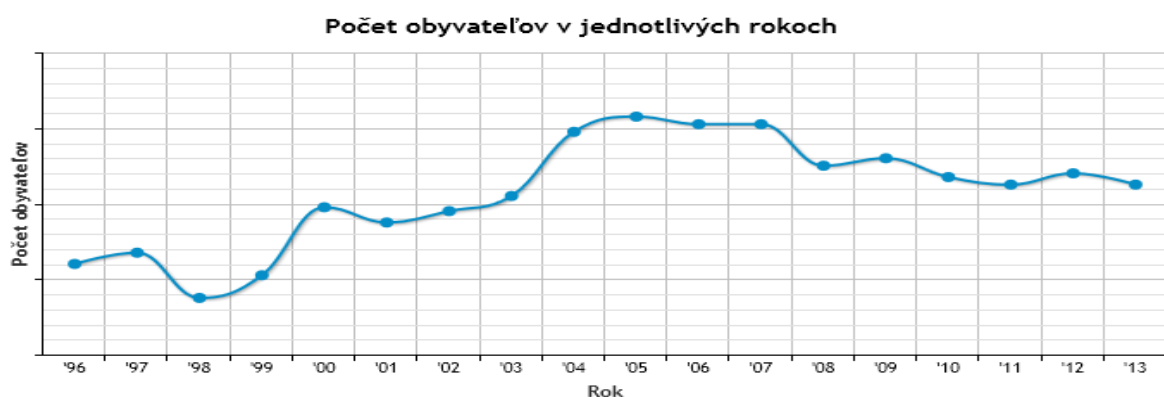
V súčasnej dobe žije v obci 410 obyvateľov. Hustota obyvateľstva je 92,58 obyv./km². V nasledujúcich grafoch sú znázornené prírastky a úbytky obyvateľstva.

Vývoj obyvateľstva od roku 1869

Rok sčítania	Počet obyvateľov	Počet domov
1869		—
1880	260	34
1890	246	34
1900	304	45
1910	293	46
1921	296	47
1930	307	50
1950	402	74
1961	455	88
1970	532	100
1980	495	108
1991	409	99
2001	423	95

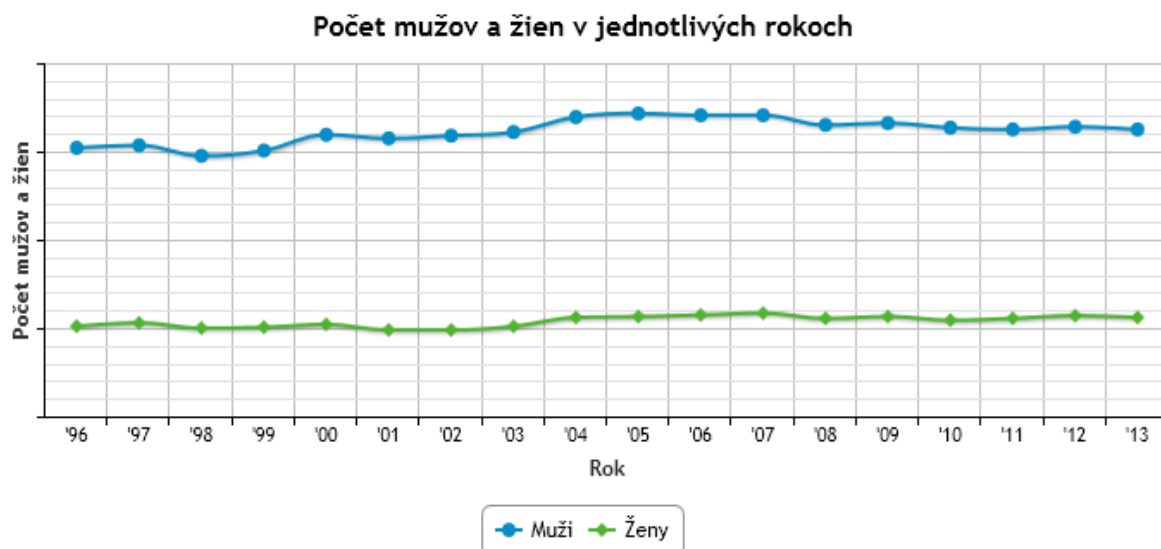
Zdroj: www.wikipedia.sk

Počet obyvateľov od roku 1996 do roku 2013



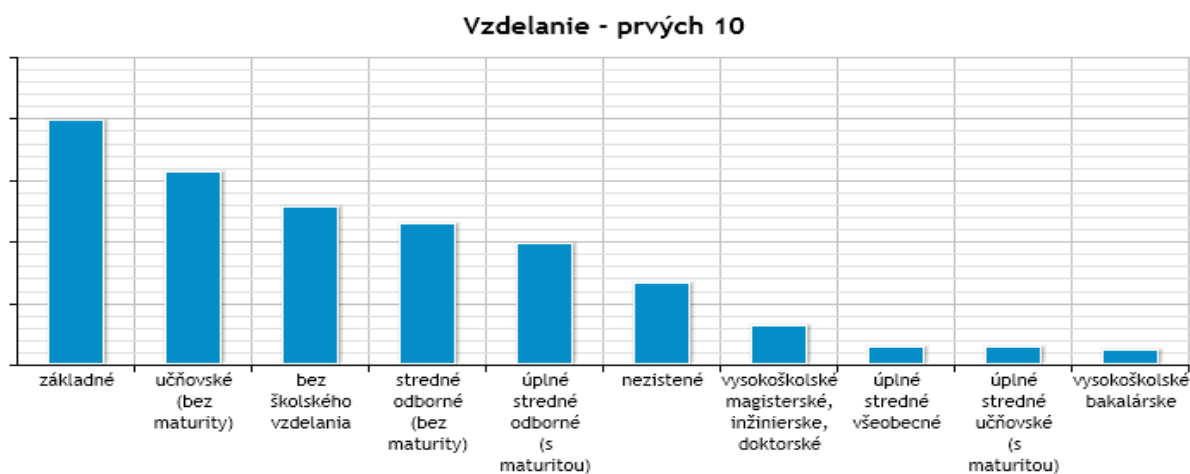
Zdroj: www.slovakstatistics.sk

Počet mužov a žien od roku 1996 do roku 2013



Zdroj: www.slovakstatistics.sk

Vzdelanostná úroveň obyvateľstva



23,29% základné - 99
 18,35% učňovské (bez maturity) - 78
 15,06% bez školského vzdelania - 64
 13,41% stredné odborné (bez maturity) - 57
 11,53% úplné stredné odborné (s maturitou) - 49
 7,76% nezistené - 33
 3,76% vysokoškolské magisterské, inžinierske, doktorské - 16
 1,65% úplné stredné všeobecné - 7
 1,65% úplné stredné učňovské (s maturitou) - 7
 1,41% vysokoškolské bakalárske - 6
 0,71% vysokoškolské doktorandské - 3
 0,47% vyššie odborné vzdelanie - 2

Zdroj: www.slovakstatistics.sk

Rozdelenie obyvateľstva podľa náboženstva



78,82% Rímskokatolícka cirkev - 335

12,94% nezistené - 55

6,35% bez vyznania - 27

0,47% Pravoslávna cirkev - 2

0,24% Náboženská spoločnosť Jehovovi svedkovia - 1

0,24% Gréckokatolícka cirkev - 1

Zdroj: www.slovakstatistics.sk

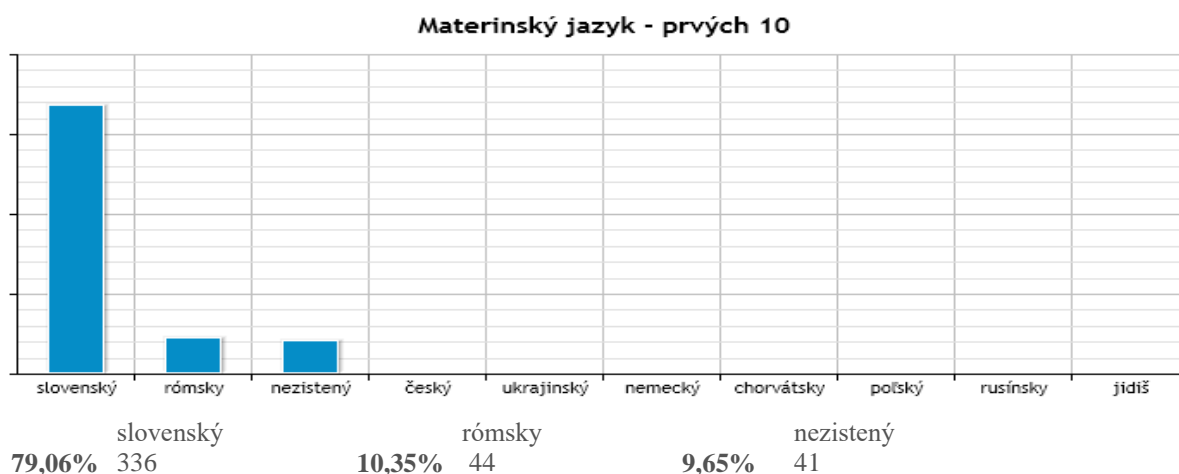
Rozdelenie obyvateľstva podľa národnosti



88,24% slovenská 375 9,88% nezistená 42 0,71% rómska 3 0,24% česká 1

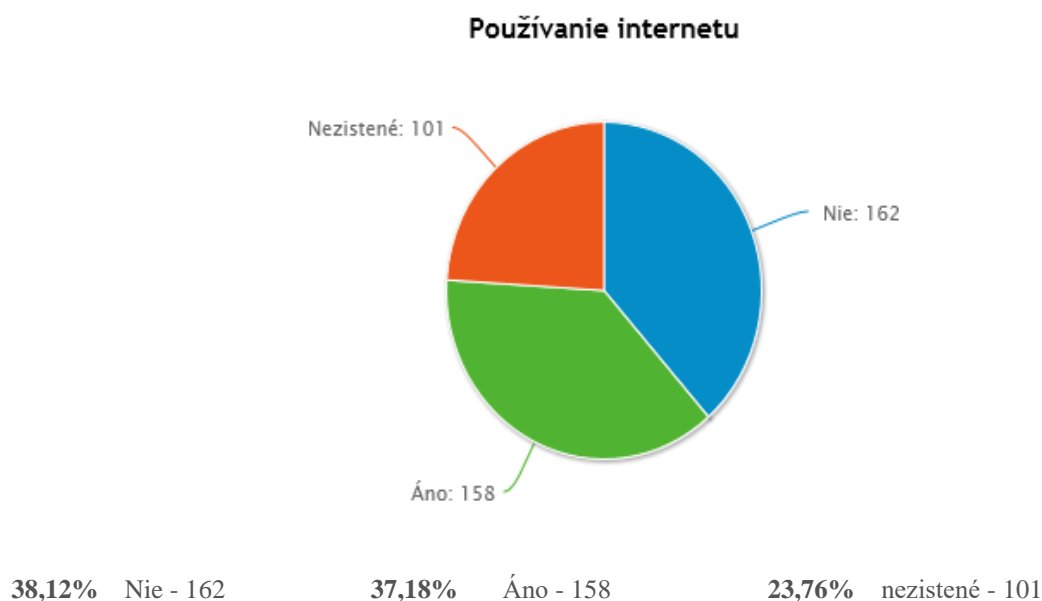
Zdroj: www.slovakstatistics.sk

Používanie materinského jazyka v domácnosti



Zdroj: www.slovakstatistics.sk

Používanie internetu v domácnostiach



Zdroj: www.slovakstatistics.sk

2.1.5. Zdravotné a sociálne služby

Zdravotnícka starostlivosť pre občanov je poskytovaná v štátnych a neštátnych zdravotníckych zariadeniach, ktoré sa nachádzajú v okrese Spišská Nová Ves.

Sociálne služby zatiaľ obec neposkytuje. V meste Krompachy sa nachádza Agentúra domácej ošetrovateľskej starostlivosti (ADOS), ktorá poskytuje služby aj pre občanov obce.

2.1.6. Bývanie

- V roku 2003 – 2006 začiatok projektu Register Obnovennej Evidencie Parcel r. 2003 – 2006

Obec nemá spracovanú „Stratégiu rozvoja bývania“, aktívne však pristupuje k otázke bývania a pri zohľadnení svojich finančných možností prispieva k zlepšeniu bytovej situácie v obci.

2.1.7. Školstvo a vzdelávanie

Obec je zriaďovateľom materskej a základnej školy.

Materská škola v Kaľave bola zriadená v roku 1975 a do MŠ sa zapísalo 25 detí. Materská škola v súčasnosti je prevádzke.

Prvá škola v obci Kaľava bola postavená po 1. svetovej vojne, na pozemku pod terajším kostolom. V škole sa vzdelávali deti v ročníkoch 1 - 5. V roku 1978 bola prevádzka školy ukončená a žiaci začali navštevovať základnú školu v Krompachoch. Prevádzka základnej školy bola opätovne obnovená až v roku 1996 zavedením vyučovania v ročníkoch 1 - 3. V roku 2015 bola z dôvodu poklesu počtu žiakov na 3 pozastavená prevádzka školy neotvorením školského roku 2015/2016. V súčasnosti deti navštevujú ZŠ v Krompachoch.

2.1.8. Neziskový sektor

Mimovládne a občianske organizácie vyvíjajú v obci činnosť podľa svojich priorít a dostupnosti finančných prostriedkov.

Mimovládne organizácie sídliace na území obce

Evidencia mimovládnych organizácií		
P. Č.	Názov	Oblasť pôsobenia
1	Dobrovoľný hasičský zbor	Ochrana majetku, voľno časové aktivity
2	Miestny odbor Matice Slovenskej Kaľava	Kultúra, spev, voľno časové aktivity
3	Slovenský zväz telesne postihnutých	Telesne postihnutý, seniori, voľno časové aktivity

Zdroj: vlastné spracovanie

2.1.9 Kultúra

- V roku 1949 vznikla v obci Miestna ľudová knižnica.

O rozvoj kultúrneho života v obci sa stará obecné zastupiteľstvo organizovaním rôznych akcií, ako novoročný ohňostroj s prípitkom, deň detí a nezabúda sa ani na starších obyvateľov obce, pre ktorých sa pri príležitosti Mesiaca úcty k starším pripravuje spoločenský program.

O kultúrny život v obci sa starajú aj členovia Dobrovoľného hasičského zboru, ktorí každoročne usporadúvajú Štefanskú zábavu.

K rozvoju kultúrneho života v obci pravidelne prispieva svojim programom aj materská škola.

V obci pôsobí folklórny súbor Kaľavčan.

Obec poskytuje prenájom priestorov na rodinné a iné podujatia v sále kultúrneho domu.

V obci sa nachádza aj Obecná knižnica.

2.1.10. Šport

- V roku 1953 bolo založené prvého futbalové mužstvo, Telovýchovná jednota.
- V roku 1981 bola založená TJ Štart Kaľava.

V roku 2010 bol zrealizovaný projekt výstavby multifunkčného ihriska z fondov EÚ. Multifunkčné ihrisko je pre loptové hry, tenis, futbal a iné.

V obci sa nachádza aj detské ihrisko – preliezačky, piesok, hojdačky atď., ktoré je v areály materskej školy.

2.1.11. Občianska vybavenosť

- V roku 1990 kolaudácia kultúrneho domu.
- V roku 2001 kolaudácia domu smútku, kostola a otvorenie.
- V roku 2008 rekonštrukcia oplatenia cintorína.

V obci sa nachádza obecný úrad, stavebný úrad, cintorín, dom smútku a požiarna zbrojnica. Matričný úrad, polícia a hasičský zbor sa nachádza v Krompachoch.

2.1.12. Cirkev

- V roku 1932 bola zrealizovaná výstavba kostola v obci a vysvätený bol v tom istom roku.
- V rokoch 1998 – 2001 bol zrekonštruovaný a rozšírený kostol a vybudovaný Dom smútku.

Obec je pridelená k farnosti Slatvina. Bohoslužby sa vykonávajú v rímsko-katolíckom kostole povýšenia Svätého križa.

2.1.13. Ochrana a bezpečnosť

Verejné osvetlenie je zavedené do celej obce na 100%. Kameraný bezpečnostný a monitorovací systém v obci nie je zavedený. Obec nemá obecnú políciu. Činnosť vykonáva štátna polícia so sídlom v Krompachoch.

2.1.14. Dopravná a cestná infraštruktúra

- Príchod prvého autobusového spojenia do obce bol v roku 1955.
- V rokoch 2003 – 2005 bola zrealizovaná obnova asfaltového koberca Kaľava – Kolinovce.
- V roku 2006 sa zrealizovala rekonštrukcia obecných komunikácií.
- V roku 2008 sa zrealizovala rekonštrukcia asfaltového koberca ciest.

Autobusová doprava

Cez obec a kataster obce prechádzajú cesty III. triedy o dĺžke 1 970 m. V obci sa nachádza štátna cesta III. triedy a obecné cesty. Údržbu štátnej cesty zabezpečuje VÚC a údržbu obecných ciest zabezpečuje obec. Do obci premáva pravidelná autobusová linka Krompachy - Kolinovce - Kaľava a späť, ktorú zabezpečuje súkromný dopravný prepravca SAD Košice, a.s., závod Spišská Nová Ves. Na prepravu školopovinných žiakov sa využívajú žiacke spoje.

Statická doprava

Obec má vybudované dočasné parkovacie plochy, ktoré však nie sú oficiálne a aj kapacitne nepostačujú. Existuje niekoľko parkovacích plôch, ktoré sú sústredené najmä v okolí MŠ a OcÚ. Problematickým je parkovanie pri objekte Obecného úradu, kostola, cintoríne a parkovanie vozidiel na miestnych komunikáciách.

Pešia doprava

Vybavenosť chodníkmi zaostáva za hustotou miestnych komunikácií, ktoré sa zároveň využívajú aj pre pešiu dopravu. V centre obce, pozdĺž hlavnej komunikačnej siete, ale aj na vedľajších cestách obce chýbajú chodníky.

Železničná doprava

Cez obec a kataster obce nevedie železničná trať. Najbližšia stanica je v meste Krompachy, kde sa dá dopraviť autobusovým spojením Kaľava-Kolinovce-Krompachy, ktoré má konečnú zastávku na železničnej stanici v Krompachoch. Tú stoja osobné vlaky a aj niektoré rýchliky.

Letecká doprava

Letisko medzinárodného významu sa nachádza v Košiciach je vzdialené 60 km a v Poprade 65 km. Športové letisko je v blízkosti mesta Spišská Nová Ves – 26 km.

2.1.15 Telekomunikačná a informačná infraštruktúra

- Rozšírenie miestnej telefónnej siete a nové káblové vedenie bolo uskutočnené v roku 2000.
- Výstavba prvého obecného rozhlasu sa uskutočnilo v roku 1962.
- Rekonštrukcia obecný rozhlas – rok 2007.

Telefónna a internetová sieť

Obec je začlenená do Regionálneho technického centra – východ, primárnej telekomunikačnej oblasti 053 Spišská Nová Ves. Je napojená na digitálnu ústredňu.

Kvalitné signály mobilných operátorov zabezpečujú žiariče signálu, ktoré sú umiestnené okolí obce, kvalita signálu je kolísavá.

Územie obce je v dosahu pokrytia prístupu k internetu, a to mobilnému, pevná linka a Wi-fi.

Obecný rozhlas

V obci funguje miestny rozhlas, ktorého ústredňa je v budove OcÚ. Rozvody a reproduktory sú vedené na stĺpoch. Počuteľnosť je v každej časti obce dobrá. Pokrytie je na 100%.

Televízia

Signály verejnoprávnej a komerčných televíznych staníc sú sprístupnené okrem satelitného vysielania aj terestriálne individuálnymi anténami.

2.1.16 Energetická infraštruktúra

- Elektrifikácia obce a výstavba prvej trafostanice sa začala v roku 1949.
- V roku 1998 bola zrealizovaná výstavba trafostanice pod OcÚ.
- Plynifikácia obce sa uskutočnila v rokoch 1994 – 1995.
- Rekonštrukcia verejného osvetlenia – rok 2006.

Elektrická sieť

Elektrifikovanosť v obci je v súčasnej dobe na požadovanej úrovni. Vlastníkom siete sú VSE, a.s.. Stav elektrického vedenia je dobrý. Vedenie ide vzduchom na betónových a oceľových stĺpoch. Rozvodná sieť NN je realizovaná vzduchom pozdĺž komunikácií. Domové prípojky sa realizujú káblami.

Verejné osvetlenie

Verejné osvetlenie je umiestnené na podperách siete NN. Ovládanie je centrálné časovým spínačom. Pokrytie obce je 100%.

Plynovodná sieť

Sieť obce zabezpečuje regulačná stanica strednotlakým plynom cez potrubie v dostatočnom množstve a kvalite. Užívatelia sú pripojení cez domové regulátory tlaku plynu.

2.1.17. Vodovodná sieť, kanalizačná sieť a čistička odpadových vôd (ČOV)

- V roku 1952 bola zrealizovaná prvá výstavba 3 verejných studní v obci.
- V roku 1989 bol zrealizovaný geologický prieskum na zabezpečenie prameňov pitnej vody - pod Sľubicou.
- V rokoch 2003 – 2004 sa zrealizovala I. etapa záchytu prameňa pitnej vody Jaseňovec.

Hlavným zdrojom vody v zásobovaní obce sú povrchové zdroje. Obec nemá vlastnú vodovodnú sieť. Obyvatelia obce sú napojení na vlastný zdroj vody t.j. každá domácnosť má vlastnú studňu.

Kanalizačná sieť v obci nie je vybudovaná. Obyvatelia obce majú vybudované septiky. Čistička odpadových vôd (ČOV) nie je v obci vybudovaná.

2.1.18 Tepelná infraštruktúra a rozvody

V obci nie sú zdroje a rozvody dodávky tepla pre vykurovanie a prípravu teplej úžitkovej vody domácností a občianskej vybavenosti riešené prostredníctvom lokálnych tepelných zariadení. Zdroje pre výrobu tepla v domácnostiach sú plyn, elektrina a tuhé palivá.

2.1.19 Infraštruktúra pre odpadové hospodárstvo

V obci vzniká komunálny odpad. V katastri obci vznikajú aj čierne skládky.

Obec nemala a ani nemá povolenú žiadnu skládku odpadu. Odpadové hospodárstvo sa realizuje podľa Programu odpadového hospodárstva (POH) okresu Spišská Nová Ves. Zber, odvoz, uloženie a likvidáciu tuhého komunálneho odpadu na základe dohody uskutočňuje externá spoločnosť.

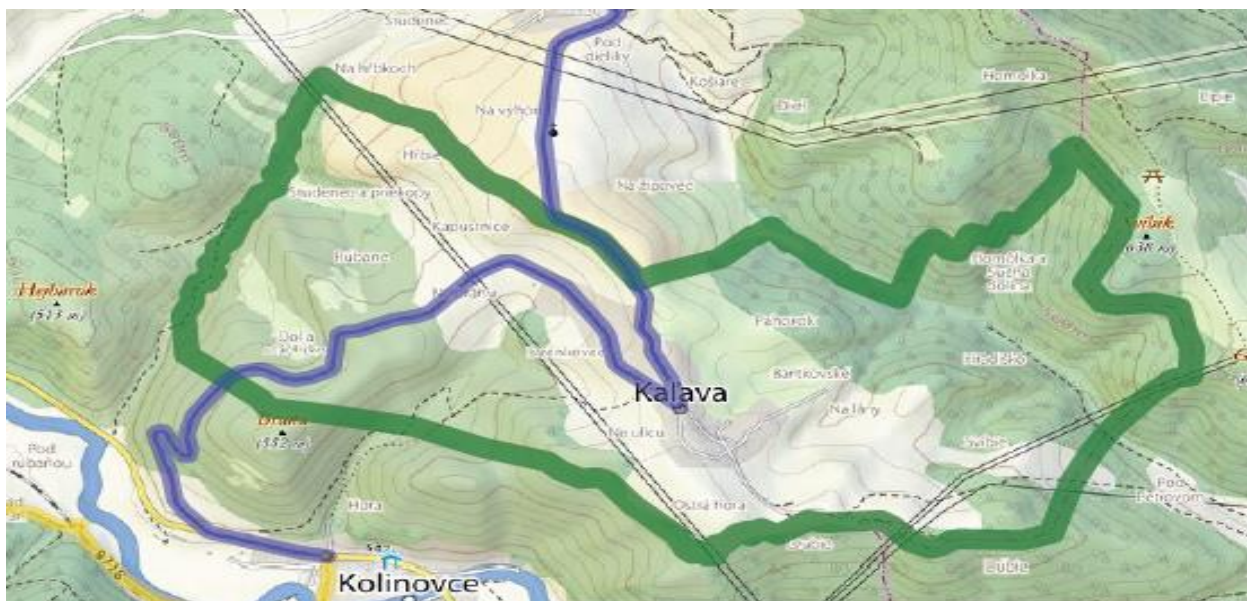
Technicky je to zabezpečené nádobami KUKA. Od bytových domov je zabezpečovaný zber TKO veľkoobjemovými kontajnermi.

V obci je zavedený separovaný zber TKO systémom zberných vriec u rodinných domov a kontajnermi.

2.1.20. Iná infraštruktúra

Kataster obce je súčasťou cyklotrasy Zahura - Kolinovce – Kaľava – Vojkovce – Slatvina. Je to lokálna cyklotrasa a je to stredne náročná trasa.

Mapa cyklotrasy



Poznámka: Zelenou čiarou je označený kataster obce Kaľava.
Modrou čiarou je označená cyklotrasa.

Zdroj: www.cykloatlas-oma.sk

2.1.21. Štruktúra podnikateľských subjektov

Väčší počet podnikateľských subjektov je v terciárnom sektore, pretože svoju činnosť vykonávajú najmä ako drobní živnostníci prevažne v stavebníctve a v službách. Obec má dobrú polohu z hľadiska rozvoja cestovného ruchu. Podnikateľské subjekty nevytvárajú dostatok pracovných príležitostí pre občanov obce.

Podmienky pre podnikanie:

Obec nemá priame kompetencie v oblasti opatrení na trhu práce. V rámci svojich kompetencií sa môže snažiť vytvoriť podmienky pre zlepšenie podnikateľského prostredia a rozvoj podnikania v obci. Hlavným faktorom rozvoja podnikania v obci môžu byť existujúci potenciál pre rozvoj cestovného ruchu spojený s ochranou prírody a prírodných zdrojov.

V obci pôsobia v súčasnosti 5 organizácie:

- Dobrovoľný hasičský zbor
- Poľovnícke združenie Suchá dolina
- Urbariát Kaľava - Spoločenstvo Žec a spol.
- Miestny odbor Matice Slovenskej Kaľava
- Slovenský zväz telesne postihnutých

2.1.22. Poľnohospodárstvo

- V roku 1975 bolo v obci ukončené súkromné hospodárenie, pôdu prevzal OŠM Vojkovce.

Vzhľadom k prírodným klimatickým podmienkam a reliéfu územia má obec rôznorodé podmienky pre rozvoj poľnohospodárskej výroby. Obec je položená v podhorskej oblasti. Pôdny fond obce je 444 ha, orná pôda 242 ha, pasienky 20 ha a obecné lesy 66 ha.

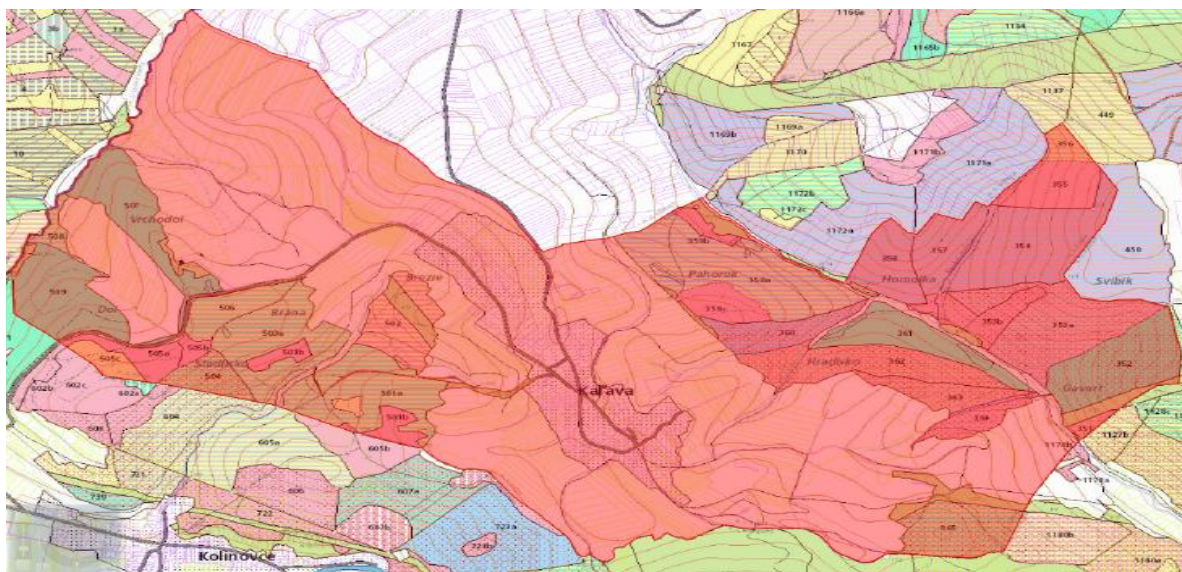
2.1.23. Lesníctvo

Les zaberá súvislú plochu v pohorí Branisko. Lesy sú prevažne hospodárske, časť z nich je ochranná. Sú čiastočne aj poškodené emisiami bývalých blízkych priemyselných podnikov.

V lesoch hospodári lesná spoločnosť Urbariát Kaľava - Spoločenstvo Žec a spol..

Rozloha urbariátu v katastri obci Kaľava je znázornená na nasledujúcej mape.

Mapa urbariátu v katastri obci Kaľava



Zdroj: www.nasobce.sk

2.1.24. Zamestnanosť

Z vývoja počtu evidovaných nezamestnaných vyplýva, že v celej obci má sústavne rastúci trend. Je to spôsobené poklesom dopytu pracovných síl v dôsledku nepriaznivej ekonomickej situácie hospodárskej základne a znižovania počtu voľných pracovných miest.

Nezamestnanosť na Slovensku podľa „Výberového zisťovania pracovných síl v roku 2012“

Ukazovateľ	2011					2012				
	1. Q.	2. Q.	3. Q.	4. Q.	rok	1. Q.	2. Q.	3. Q.	4. Q.	rok
Počet nezamestnaných spolu (v tis. osôb)	375,6	356,5	357,8	381,8	367,9	380,3	368,0	371,3	390,4	377,5
Index (rovnaké obdobie minulého roka = 100)	92,3	91,8	93,3	101,2	94,6	102,2	104,2	104,7	103,1	103,5
Miera nezamestnanosti (v %)	13,9	13,1	13,1	14,0	13,5	14,1	13,6	13,7	14,4	14,0

Zdroj: www.slovak.statistics.sk

Mapa okresov podľa „Miery % v nezamestnanosti“



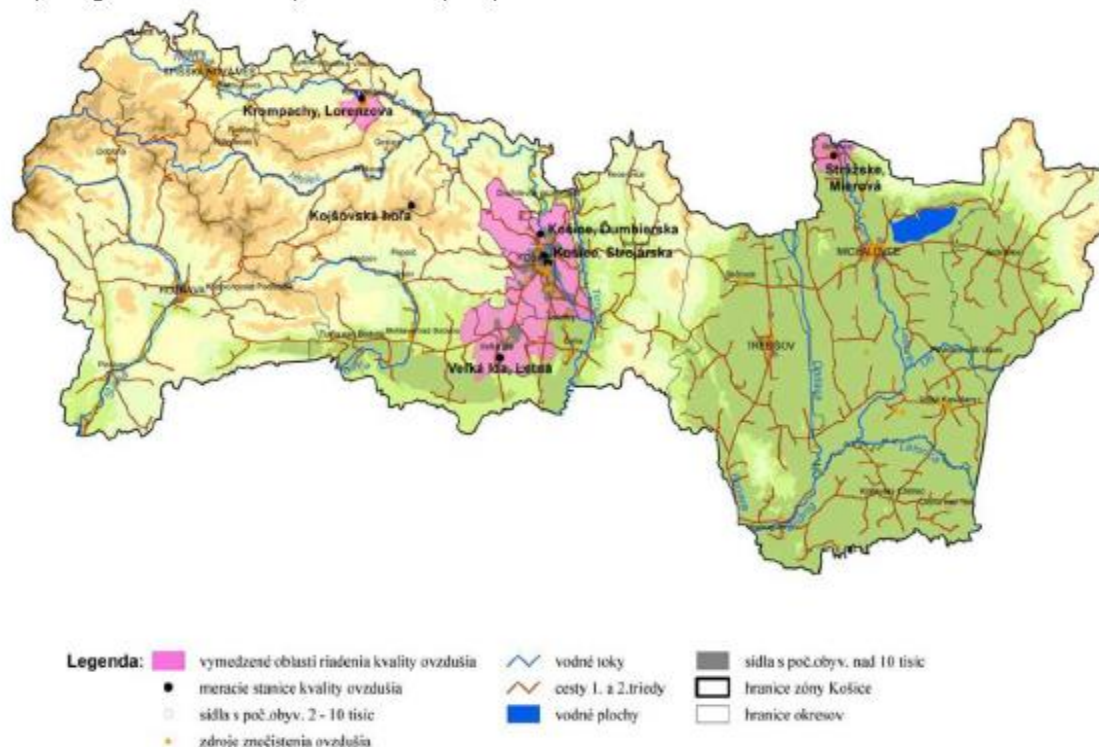
Zdroj: www.slovak.statistics.sk

2.1.25. Životné prostredie

Zátťaž životného prostredia v časti okresu Spišská Nová Ves vyplýva najmä z ťažobnej činnosti v Slovenskom Rudohorí v lokalitách Rudňany, Poráč, Slovinky, z činností spracovateľského priemyslu (Krompachy, Spišská Nová Ves), činností priemyselných prevádzok a nedoriešených problémov komunálneho hospodárstva (odpady, čistenie odpadových vôd) v doline Hornádu.

Mapa aglomerácií Košického kraja

Mapa: Aglomerácia Košice, Zóna Košický kraj



Zdroj: www.VUCKošickýkraj.sk

2.1.26 Ovzdušie

Z hľadiska životného prostredia kvalita ovzdušia je ovplyvnená emisnými záťažami a rozptylovými podmienkami, ktoré sú zas podmienené orografickými a meteorologickými pomermi, ktoré v Košickom kraji vykazujúce značné rozdiely. Rozptylové podmienky sú dobré v južnej a juhovýchodnej časti kraja vzhľadom na rovinatý charakter. V severnej a severozápadnej časti sú rozptylové podmienky v ovzduší zložitejšie, vzhľadom na morfológiu terénu. Podobne nie vhodné podmienky pre rozptyl škodlivých látok v ovzduší má aj územie údolia rieky Hornád. Kvalita ovzdušia v Košickom kraji je ovplyvnená najmä činnosťou veľkých priemyselných zdrojov, ktoré sú tu lokalizované. Predovšetkým štruktúra priemyslu zastúpená hutníckym, chemickým a ďalším spracovateľským priemyslom, výrobou tepelnej a elektrickej energie, je charakteristická vysokou energetickou náročnosťou používaných technológií so značným únikom emisií, ktoré negatívne vplyvajú na kvalitu ovzdušia v jednotlivých oblastiach kraja. Na celkovom znečistení ovzdušia sa podieľajú aj stredné a malé zdroje, ktoré predstavujú emisie zo zdrojov zabezpečujúce dodávku tepla pre bytovokomunálnu sféru, ale ich podiel je značne menší v porovnaní s veľkými zdrojmi. K významným zdrojom znečistenia ovzdušia patrí aj automobilová doprava, ktorá je koncentrovaná predovšetkým v hlavných dopravných koridoroch vstupujúcich do miest a v centrálnych častiach miest, ako aj tranzitná automobilová doprava vedená cez obytné zóny obcí.

2.1.27. Pôda

Chemická degradácia pôd je spôsobená vplyvom rizikových látok anorganickej a organickej povahy z prírodných a antropických zdrojov, ktoré po prekročení prípustnej koncentrácie pôsobia škodlivo na pôdu a vyvolávajú zmeny jej vlastností, negatívne ovplyvňujú produkčný potenciál pôdy, resp. negatívne pôsobia na vodu, atmosféru a najmä na zdravie živočíchov a ľudí. Svojim negatívnym vplyvom na pôdy v Košickom kraji sa podieľajú najviac – Ťažobnoopravárenský komplex Kovohuty, a.s., Krompachy spolu so železornými baňami Rudňany. (rizikové prvky Hg, Cr, Zn, Sb, As, Cu a Cd).

2.1.28. Voda

Spišská oblasť

Povrchové vody Hornádu a jeho prítokov (Hnilec, Rudniansky potok, Slovinský potok a Smolník) v oblasti sú zaťažené znečistením v dôsledku dlhoročnej banskej a upravárenskej činnosti v povodí, čo sa prejavuje ich dlhodobým zaťažením ťažkými kovmi. Toky sa týmto zaraďujú v oblasti do IV. a V. triedy kvality v skupine mikropolutantov.

2.1.29. Cestovný ruch a životné prostredie

Košický kraj patrí z hľadiska regionalizácie cestovného ruchu ku krajom s prevahou regiónov cestovného ruchu celoštátneho významu. Okres Spišská Nová Ves tvorí región s medzinárodným významom.

V materiálno – technickej základne cestovného ruchu prevláda v Košickom kraji štruktúra ubytovacieho fondu najmä v hoteloch, motelloch a botelloch, potom v chatových osadách, kempingy a turistické ubytovne. Pomerne veľkú časť ubytovacieho fondu predstavujú ostatné ubytovacie zariadenia.

Ťažiskové formy cestovného ruchu v rámci Slovenska sú určené:

- letná turistika a pobyty pri vode
- kúpeľný a zdravotný cestovný ruch
- zimný cestovný ruch a zimné športy
- mestský a kultúrno-poznávací cestovný ruch
- vidiecky cestovný ruch a agroturistika.

Potenciál cestovného ruchu Košického kraja pokrýva všetky rozhodujúce druhy a formy cestovného ruchu. Atraktívne prírodné prostredie reprezentujú predovšetkým:

- Národný park Slovenský raj, Dobšinská ľadová jaskyňa – zapísaná v prírodnom dedičstve UNESCO.

- Národný park Slovenský kras, kde sa nachádza viac ako 1110 jaskýň a priepastí, z ktorých 4 boli v roku 1995 zapísané do prírodného dedičstva UNESCO (Domica, Gombasecká, Jasovská a Ochtinská aragonitová jaskyňa).
- CHKO Latorica, CHKO Vihorlat
- Volovské vrchy, Čierna hora, Slanské vrchy, Milič a Zemplínske vrchy
- Vodné plochy: Zemplínska Šírava, Vinianske jazero, Ružín, Bukovec, Palcmanská Maša, Morské oko
- Vinohradnícke oblasti: Východoslovenská vinohradnícka oblasť (Kráľovochlmecký, Moldavský, Sobranecký a Michalovský vinohradnícky rajón) a Tokajská vinohradnícka oblasť.

Z hľadiska životného prostredia turizmus v porovnaní s ostatnými odvetvami ekonomickej činnosti neprodukuje vysoké množstvá odpadov i odpadových vôd, často výrazné sezónne rozdiely v návštevnosti stredísk rekreácie a cestovného ruchu však kladú značné nároky na zabezpečenie nevyhnutnej infraštruktúry a úrovne manažmentu. Negatívne vplyvy znečistenia ovzdušia vplyvom turistickej dopravy sa najvýraznejšie prejavujú v najnavštevovanejších turistických oblastiach na území národných parkov, ktoré však nie sú metodicky sledované a údajovo vyhodnocované.

Z hľadiska lokalizačných predpokladov, stupňa atraktívnosti pre domácich i zahraničných turistických návštevníkov i z hľadiska miery významnosti potenciálnych negatívnych vplyvov na prírodné prostredie dominantné postavenie na území Košického kraja má horský turizmus, poznávací turizmus a rekreačný turizmus. Najvyšší stupeň antropickej záťaže na prírodné prostredie a rovnako i najvyššia miera ohrozenosti maloplošných chránených území vplyvom turistických aktivít sa prejavuje v najatraktívnejších a zároveň najnavštevovanejších územiach Národného parku Slovenský raj a Národného parku Slovenský kras. Intenzita turistickej návštevnosti v najhodnotnejších a najcitlivejších prírodných územiach nie je rovnomerne plošne rozložená, výrazným problémom sa stáva zvýšená koncentrácia turistických návštevníkov v určitých lokalitách a priestoroch.

2.1.30. Ochrana prírody

Ochranou prírody a krajiny sa rozumie obmedzovanie zásahov, ktoré môžu ohroziť, poškodiť alebo zničiť podmienky a formy života, prírodné dedičstvo, vzťah krajiny a znížiť jej ekologickú stabilitu, ako i odstraňovanie takýchto zásahov. Ochranou prírody sa rozumie aj starostlivosť o ekosystémy.

V zmysle zákona č. 542/2002 Z.z. o ochrane prírody a krajiny každý je povinný chrániť prírodu a krajinu pred ohrozovaním, poškodením a ničením a starať sa o jej zložky (všeobecná ochrana prírody a krajiny). Osobitná ochrana prírody sa realizuje územnou ochranou vo vymedzenom území, druhovou ochranou rastlín, živočíchov, nerastov, skamenelín a ochranou drevín.

Zákon rozlišuje 5 stupňov územnej ochrany:

1. stupeň – územie SR nezaraďené do vyššieho stupňa ochrany (voľná krajina)
2. stupeň – chránená krajinná oblasť (CHKO)
3. stupeň – národný park (NP)
4. stupeň – chránený areál (CHA)
5. stupeň – národná prírodná rezervácia (NPR), prírodná rezervácia (PR), národná prírodná pamiatka (NPP), prírodná pamiatka (PP)

Na území Košického kraja sa nachádzajú, alebo do neho čiastočne zasahujú dva národné parky – Slovenský raj a Slovenský kras a dve chránené krajinné oblasti – CHKO Vihorlat a CHKO Latorica. Celková plocha veľkoplošných chránených území dosahuje 94 666 ha, čo tvorí 14,02% plochy kraja. Najprísnejšia ochrana prírody je realizovaná v 4. a 5. stupni ochrany na maloplošných chránených územiach, ktorých bolo vyhlásených 137 o celkovej rozlohe 9 120,85 ha, čo je 1,35% rozlohy kraja. Celková plocha chránených území s 2. až 5. stupňom ochrany je 98 024,41 ha, čo predstavuje 14,51% rozlohy kraja bez území NATURA 2000.

V Košickom kraji je evidovaných 45 vyhlásených chránených stromov alebo ich skupín.

Súvislá európska sústava chránených území NATURA 2000

NATURA 2000 je názov sústavy chránených území členských krajín Európskej únie a hlavným cieľom jej vytvorenia je zachovanie prírodného dedičstva, ktoré je významné nielen pre príslušný členský štát, ale najmä pre EÚ ako celok.

Sústava NATURA je tvorená dvoma typmi území:

- územia európskeho významu (ÚEV) a ich vymedzenie vyplýva pre členské štáty EÚ zo smernice Rady č. 92/43/EHS o ochrane biotopov, voľne žijúcich živočíchov a voľne rastúcich rastlín, známa aj ako smernica o biotopoch,
- chránené vtáčie územia (CHVÚ) a ich vymedzenia vyplývajú pre členské štáty EÚ zo smernice Rady č. 79/409/EHS o ochrane voľne žijúcich vtákov, známej aj ako smernica o ochrane vtáctva.

Uznesením vlády SR č. 636/2003 bol schválený národný zoznam chránených vtáčích území (CHVÚ). Tieto sú novou kategóriou chráneného územia vyhlasované na ochranu biotopov vtákov európskeho významu a sťahovavých druhov vtákov za účelom zabezpečenia ich prežitia a rozmnožovania. Zoznam vtáčích území podľa katastrálnych území je uverejnený vo vestníku Ministerstva životného prostredia SR čiastka 4, ročník 11 z roku 2004. Na území Košického kraja bolo k 15.10.2010 vyhlásených 9 CHVÚ s celkovou výmerou 369.294,07 ha.

Ide o tieto CHVÚ:

- Košická kotlina
- Ondavská rovina
- Medzibodrožie
- Senianske rybníky
- Muránska planina - Stolica
- Volovské vrchy – s výmerou 121.420,65 ha vyhlásené vyhláškou MŽP SR č. 196/2010 zo dňa 16.4.2010,
- Vihorlatské vrchy
- Slovenský kras
- Slanské vrchy

Okrem CHVÚ boli v rámci území NATURA 2000 určené aj územia európskeho významu (ÚEV) Výnosom MŽP SR č.3/2004-5.1 zo dňa 14.7.2004, ktorým sa vydáva národný zoznam ÚEV.

V košickom kraji je takýchto území 47 s celkovou rozlohou 74.087 ha. Je potrebné podotknúť, že hranice chránených území nie sú totožné s administratívnymi hranicami krajov a navzájom prechádzajú a zasahujú do iných krajov.

Lokality svetového dedičstva

V Košickom kraji boli zapísané do roku 2009 do svetového dedičstva UNESCO tieto kultúrne a prírodné pamiatky:

V rámci kultúrneho dedičstva:

- Spišský hrad a kultúrne pamiatky jeho okolia v ochrannom pásme národnej kultúrnej pamiatky (NKP) – Spišská Kapitula, Spišské Podhradie, kostol Sv. ducha v Žehre, (Cartagena 1993).
- Drevené kostoly v slovenskej časti karpatského oblúka – v Košickom kraji ide o kostol v Ruskej Bystrej, (Quebec 2008).

V rámci prírodného dedičstva:

- Jaskyne Slovenského krasu a Aggtelekského krasu (H) (Berlín 1995), ku ktorým v roku 2000 pribudla Dobšinská ľadová jaskyňa vrátane Stratenskej jaskyne Psie diery ako jedného jaskynného systému vo vrchu Duča, (Cairns 2000).

Zeleň v sídlach

Zeleň patrí k rozhodujúcim faktorom kvality života v meste a v obci, je pre sídla zdrojom vitality. Najmä mestské prostredie charakteristické zvýšeným tlakom na kvalitu životného prostredia, je vyvažované pozitívnymi účinkami zelene a vody. Radí sa k najefektívnejším priestorovým, ochranným, ozdravujúcim i skrášľujúcim prvkom. Verejná zeleň (teda zeleň intravilánov miest a obcí) sa hodnotí ukazovateľom výmery v ha, čo len čiastočne vystihuje účinnosť zelených plôch. Medzi základné funkcie mestskej zelene patrí hygienicko-zdravotná (úprava mikroklimy v meste – znižovanie teploty, tienenie korunami stromov, zvyšovanie vlhkosti vzduchu, znižovanie rýchlosti vetra, filtračné účinky zelene, znižovanie hladiny hluku v mestskom prostredí) ale aj funkcia psychologická, estetická, rekreačná a mnohé ďalšie. K roku 2007 dosiahla výmera zelene v mestách a obciach Košického kraja 1.638 ha, z toho len v mestách 1.042 ha. Parkovej zelene bolo 486 ha. V prepočte na obyvateľa predstavuje verejná zeleň 21 m², len v mestách 24 m²/1 obyvateľa. Celoslovenský priemer je 20 m² verejnej zelene na 1 obyvateľa.

2.2. Analýza vonkajšieho prostredia

Vonkajšie prostredie je podmienené predovšetkým prenosom odporúčaní z úrovne Európskej únie do legislatívy a exekutívy Slovenskej republiky, následne do riadiacich úrovní na regionálnej a miestnej úrovni.

- Ďalej posilňovať fiškálny rámec, a to aj zavedením záväzných a vynútiteľných výdavkových stropov. Zlepšiť dlhodobú udržateľnosť verejných financií zvýšením nákladovej účinnosti sektora zdravotnej starostlivosti, najmä racionalizáciou nemocničnej starostlivosti a riadenia, ako aj posilnením primárnej starostlivosti.
- Zlepšiť efektívnosť daňovej správy posilnením kapacít auditu, posudzovania rizík a výberu daní. Prepojiť základ zdanenia nehnuteľností s trhovou hodnotou nehnuteľností.
- Účinnejšie riešiť dlhodobú nezamestnanosť prostredníctvom aktivačných opatrení, druhej šance na vzdelávanie a individuálne prispôbeného kvalitného odborného vzdelávania. Zvýšiť kapacitu verejných služieb zamestnanosti pre správu prípadov, personalizované poradenstvo a aktiváciu uchádzačov o zamestnanie a posilniť väzbu medzi aktiváciou a sociálnou pomocou. V súlade s cieľmi záruky pre mladých ľudí účinne riešiť nezamestnanosť mladých ľudí zlepšením včasnej intervencie. Zlepšiť stimuly v oblasti zamestnanosti žien zlepšením poskytovania zariadení starostlivosti o deti, najmä pre deti do troch rokov.
- Prijat' opatrenia na zvýšenie kvality vyučovania s cieľom zlepšiť učebné výsledky. Posilniť poskytovanie vzdelávania na pracovisku v rámci odborného vzdelávania a prípravy. Prispôbiť akreditačné, finančné a riadiace opatrenia na podporu vytvárania bakalárskych programov orientovaných na výkon povolania. Zlepšiť kvalitu a relevantnosť vedeckej základne a vypracovať plány na posilnenie účinného odovzdávania poznatkov a spolupráce medzi akademickou obcou, výskumom a podnikateľskou sférou. Prijat' systémové opatrenia na zlepšenie prístupu k vysoko kvalitnému a inkluzívnemu predškolskému a školskému vzdelávaniu pre marginalizované komunity vrátane Rómov a prijat' opatrenia na rozšírenie ich účasti na odbornej príprave a vyššom vzdelávaní.
- Zintenzívniť úsilie o lepšie fungovanie trhu s energiou, najmä zvýšením verejnej transparentnosti regulačného rámca a preskúmaním faktorov spôsobujúcich vysoké sieťové poplatky za elektrinu, najmä pre priemyselných odberateľov. Na základe dosiaľ dosiahnutého pokroku ďalej rozvíjať prepojenia so susednými krajinami vrátane Ukrajiny v súlade s memorandom o porozumení podpísaným v apríli.
- Prijat' opatrenia na zvýšenie nezávislosti verejnej služby, a to aj zmenou zákona o štátnej službe. Prijat' stratégiu na zlepšenie riadenia ľudských zdrojov vo verejnej správe. Zintenzívniť úsilie o posilnenie analytickej kapacity na kľúčových ministerstvách s cieľom prijat' politiky založené na dôkazoch a skvalitniť posudzovanie vplyvu politík. Prijat' opatrenia na boj proti korupcii a zrýchliť úsilie o zlepšenie efektívnosti a kvality systému súdnictva. Zaviesť opatrenia na zlepšenie podnikateľského prostredia, a to aj pre malé a stredné podniky. Zintenzívniť úsilie o zlepšenie efektívnosti verejného obstarávania.

2.2.1. STEEP analýza (analýzy externého prostredia)

Sociálne prostredie	Technologické prostredie	Ekonomické prostredie	Ekologické prostredie	Politické prostredie	Hodnotové prostredie
Zmeny populácie – zvyšovanie podielu vysokoškolsky vzdelaných ľudí na populácii	Rastúca úroveň výskumu, vývoja a inovácií v podnikoch a projektoch s vysokou pridanou hodnotou	Daňové zaťaženie	Klesanie úrovne podzemnej vody v území a celkový nedostatok pitnej vody	Komplikovaná legislatíva a výkon v oblasti verejného obstarávania	Zmena postojov obyvateľstva, aktívne zapojenie do občianskych procesov a rozvojových aktivít
Nedostatočná kapacita a kvalita pracovnej sily pre kľúčových zamestnávateľov	Centrálne využívanie informačných technológií pre komunikáciu s obyvateľstvom a zlepšovanie kvality verejných služieb	Dobudovanie dopravnej obslužnosti a cestnej infraštruktúry	Zvyšovanie environmentálneho zaťaženia v oblasti znečistenia ovzdušia	Administratívna pripravenosť vlády na čerpanie prostriedkov EŠIF	Celková organizačná kultúra, vnímanie a akceptácia korupcie v spoločnosti
Využívanie sociálnych technológií a projektov sociálnych inovácií	Zavádzanie inovatívnych technológií u kľúčových zamestnávateľov	Využívanie doplnkových zdrojov financovania	Dopady životného prostredia – nedostatočné a neefektívne opatrenia protipovodňovej ochrany	Sektorové stratégie – politika vlády v podpore investícií (investičné stimuly), podpory inovácií, cestovného ruchu, rozvoja dopravy	Trvalá spolupráca so strategickými sociálno-ekonomickými partnermi a nové modely pre spoluprácu
		Nové trhy a nové príležitosti pre kľúčových zamestnávateľov mimo územia obce	Objavenie doteraz neidentifikovaných starých environmentálnych záťaží	Nedostatočná legislatívna a organizačná pripravenosť vlády na riešenie problematiky rómskej menšiny	Zmena postojov obyvateľstva

Zdroj: vlastné spracovanie

2.2.2. Programy a finančné nástroje

Pre projektové obdobie na r. 2014–2020 sú pripravené nové podporné nástroje financované z fondov EÚ. Obec Kaľava sa nachádza v menej rozvinutom území, patrí do skupiny obcí podporovaných z fondu EŠIF.

Operačné programy SR

- Integrovaný regionálny operačný program
- Kvalita životného prostredia
- Ľudské zdroje
- Integrovaná infraštruktúra
- Výskum a inovácie
- Efektívna verejná správa

Oblasti podpory od roku 2014 do roku 2020

1. OPERAČNÝ PROGRAM EFEKTÍVNA VEREJNÁ SPRÁVA

Zlepšenie kvality a efektívnosti verejnej správy

- Posilňovanie inštitucionálnych kapacít a efektívnosti verejnej správy.
- Skvalitnenie systémov a optimalizácia procesov s orientáciou na občanov a podnikateľov.
- Modernizácia riadenia ľudských zdrojov a zvyšovanie kompetencií zamestnancov.
- Zefektívnenie súdneho systému a vymožitelnosti práva.
- Zabezpečenie transparentného a efektívneho uplatňovania pravidiel verejného obstarávania.

2. OPERAČNÝ PROGRAM INTEGROVANÁ INFRAŠTRUKTÚRA

Zefektívnenie a modernizácia verejnej osobnej dopravy

- Modernizácia a výstavba električkových a trolejbusových tratí vrátane prvkov preferencie MHD a napojenia na ostatné druhy MHD a nemotorovú dopravu.
- Obstaranie mobilných prostriedkov dráhovej MHD (električiek a trolejbusov vrátane vozidiel s pomocným pohonom).
- Výstavba a modernizácia infraštruktúry dopravných systémov (modernizácia a výstavba prestupných terminálov so zásahom do železničnej infraštruktúry).
- Vybudovanie a modernizácia technickej základne na opravu a údržbu vozidlového parku dráhovej MHD.

Informačná spoločnosť

- Rozšírenie širokopásmového pripojenia a zavádzanie vysokorýchlostných sietí a podpory zavádzania nastupujúcich technológií a sietí pre digitálne hospodárstvo.
- Vývoj produktov a služieb IKT, elektronického obchodu a posilnenia dopytu po IKT.
- Posilnenie aplikácií IKT v rámci elektronickej štátnej správy, elektronického vzdelávania, elektronickej inklúzie, elektronickej kultúry a elektronického zdravotníctva.

3. INTEGROVANÝ REGIONÁLNY OPERAČNÝ PROGRAM

Zlepšenie kvality života a ľahší prístup k efektívnym a udržateľným verejným službám

- Rekonštrukcia a zvýšenie úrovne ciest II. a III. triedy.
- Podpora ekologicky priaznivých dopravných subsystémov.
- Investície do zdravotníckej a sociálnej infraštruktúry.
- Zvyšovanie kapacít materských škôl.
- Modernizácia a vybavenie základných škôl.
- Výstavba a investície do vybavenia jaslí.

Podpora konkurencieschopnosti regiónov

- Podpora fyzickej infraštruktúry pre stretávanie, prezentovanie, distribúcie (kreatívne centrá, huby, inkubátory, co-working) prednostne konverziou objektov kultúrneho dedičstva na objekty s novou funkciou.
- Budovanie kapacít a ľudských zdrojov pre spoluprácu verejného a súkromného sektora pre nové využitie objektov.
- Podpora kreatívnej tvorby vrátane testovania, vývoja nových produktov.
- Audiovizuálny priemysel.
- Vydavateľský priemysel.

Zlepšenie kvality života v regiónoch s dôrazom na životné prostredie

- Podpora energetickej efektívnosti verejných objektov.
- Budovanie nových a rekonštrukcia existujúcich vodných zdrojov.
- Budovanie kanalizácií a ČOV v obciach od 1000 do 2000 obyvateľov.
- Opatrenia na zlepšenie mestského prostredia.

Miestny rozvoj vedený komunitou

- Záväzné investície v rámci stratégií miestneho rozvoja vedeného komunitou.

4. OPERAČNÝ PROGRAM ĽUDSKÉ ZDROJE

Vzdelávanie

- Zníženie a zabránenie predčasného skončenia školskej dochádzky podporou prístupu ku kvalitnému predškolskému, základnému a stredoškolskému vzdelávaniu .
- Zvyšovanie významu trhu práce v oblasti systémov vzdelávania a odbornej prípravy a ich kvality.
- Zlepšenie rovnakého prístupu k celoživotnému vzdelávaniu pre všetky vekové skupiny v rámci formálneho, neformálneho a bežného vzdelávania, zvyšovania vedomostí, zručností a spôsobilostí pracovnej sily.

Iniciatíva na podporu zamestnanosti mladých ľudí

- Podpora trvalo udržateľnej integrácie mladých ľudí (nezamestnaných, bez aktuálneho procesu vzdelávania) na trh práce.

Zamestnanosť

- Podpora miestnych iniciatív v oblasti zamestnávania a podpora mobility pracovnej sily.
- Rovnosť medzi mužmi a ženami vo všetkých oblastiach vrátane v oblasti prístupu k zamestnaniu, kariérnemu postupu, zosúladenia pracovného a súkromného života a presadzovania rovnakej odmeny za rovnakú prácu.
- Modernizácia inštitúcií trhu práce, ako sú verejné a súkromné služby zamestnanosti, zlepšovanie prispôsobenia sa potrebám trhu práce.

Podpora sociálneho začlenenia

- Podpora rovnosti príležitostí a aktívnej účasti na zlepšení zamestnatel'nosti.
- Zlepšenie prístupu k cenovo prístupným, trvalo udržateľným a kvalitným službám vrátane zdravotnej starostlivosti a sociálnych služieb všeobecného záujmu.

Integrácia marginalizovaných rómskych komunít

- Sociálno-ekonomická integrácia marginalizovaných komunít.

Technická vybavenosť v obciach s prítomnosťou marginalizovaných rómskych komunít

- Poskytovanie podpory regenerácie zanedbaných komunít v mestských a vidieckych oblastiach.
- Poskytovanie podpory sociálnym podnikom.

5. OPERAČNÝ PROGRAM KVALITA ŽIVOTNÉHO PROSTREDIA

Udržateľné využívanie prírodných zdrojov prostredníctvom rozvoja environmentálnej infraštruktúry

- Investovanie do sektora odpadového hospodárstva s cieľom splniť požiadavky environmentálneho acquis EÚ.
- Investovanie do sektora vodného hospodárstva s cieľom splniť požiadavky environmentálneho acquis EÚ.

Adaptácia na nepriaznivé dôsledky zmeny klímy so zameraním na ochranu pred povodňami

- Podpora investícií na prispôsobovanie sa zmene klímy vrátane ekosystémových prístupov.

Podpora riadenia rizík, riadenia mimoriadnych udalostí a odolnosti proti mimoriadnym udalostiam ovplyvnených zmenou klímy

- Podpora investícií na riešenie osobitných rizík, zabezpečenie predchádzania vzniku katastrof a vyvíjanie systémov zvládania katastrof.

Energeticky efektívne nízkouhlíkové hospodárstvo vo všetkých sektoroch

- Podpora výroby a distribúcie energie z obnoviteľných zdrojov.
- Podpora energetickej efektívnosti a využívania energie z obnoviteľných zdrojov v podnikoch.
- Podpora energetickej efektívnosti, inteligentného riadenia energie a využívania energie z obnoviteľných zdrojov vo verejných infraštruktúrach, vrátane verejných budov a v sektore bývania.
- Podpora nízkouhlíkových stratégií pre všetky typy území, najmä pre mestské oblasti, vrátane podpory udržateľnej multimodálnej mestskej mobility a adaptačných opatrení, ktorých cieľom je zmiernenie zmeny klímy.
- Podpora využívania vysoko účinnej kombinovanej výroby tepla a elektrickej energie na základe dopytu po využiteľnom teple.

6. OPERAČNÝ PROGRAM ROZVOJA VIDIEKA

Základné služby a obnova dedín vo vidieckych oblastiach

- Podpora zariadení využívajúcich OZE pre obce do 1000 obyvateľov.
- Zvyšovanie energetickej efektívnosti budov s orientáciou na OZE pre obce do 1000 obyvateľov.
- Podpora budovania kanalizácií vrátane PD a riadenia projektu pre obce do 1000 obyvateľov.
- Budovanie širokopásmového internetu obcí do 500 obyvateľov.

- Podpora poskytovania miestnych služieb vrátane voľného času, kultúry a budovania verejných priestranstiev pre obce do 1000 obyvateľov.
- Podpora rozvoja a marketingu obcí do 1000 obyvateľov.

Strategický rámec Programu rozvoja vidieka SR 2014 – 2020

Snahou PRV SR je stanoviť priority a ciele v súlade so Strategickými usmerneniami Spoločenstva pre rozvoj vidieka, Stratégiou rozvoja konkurencieschopnosti Slovenska do roka 2010 (Lisabonskou stratégiou) a Stratégiou trvalo udržateľného rozvoja (Göteborskou stratégiou).

Strategickým rámcom Programu rozvoja vidieka SR 2014 – 2020 je multifunkčné poľnohospodárstvo, potravinárstvo, lesníctvo a udržateľný rozvoj obcí a vidieka.

Opatrenia PRV SR 2014 – 2020:

- Opatrenie 1 Prenos znalostí a informačné akcie
- Opatrenie 2 Poradenské služby
- Opatrenie 4 Investície do hmotného majetku
- Opatrenie 5 Obnova potenciálu poľnohospodárskej výroby
- Opatrenie 6 Podpora mladých farmárov, malých fariem a podnikania
- Opatrenie 7 Základné služby a obnova dedín vo vidieckych oblastiach
- Opatrenie 8 Investície do rozvoja lesných oblastí
- Opatrenie 10 Agroenvironmentálno-klimatické opatrenie
- Opatrenie 11 Ekologické poľnohospodárstvo
- Opatrenie 12 Platby týkajúce sa sústavy NATURA 2000
- Opatrenie 13 Platby pre oblasti s prírodnými alebo inými obmedzeniami
- Opatrenie 14 Dobré životné podmienky zvierat
- Opatrenie 15 Lesnícko-ekovirmentálne a klimatické služby a ochrana lesov
- Opatrenie 16 Spolupráca
- Opatrenie 19 LEADER
- Opatrenie 20 Technická pomoc

2.3. Zhodnotenie súčasného stavu územia

2.3.1. SWOTT analýza

HOSPODÁRSKY ROZVOJ	
Ekonomika a služby	
Silné stránky	Slabé stránky
<ul style="list-style-type: none"> • Vytváranie synergických efektov pri využívaní rozvojových faktorov prostredníctvom partnerstva so strategickými sociálnoekonomickými partnermi aj na regionálnej úrovni 	<ul style="list-style-type: none"> • Nedostatočná štruktúra služieb

<ul style="list-style-type: none"> Vhodné pozemky v potenciálnych oblastiach rozvoja cestovného ruchu 	<ul style="list-style-type: none"> Nedostatočné využívanie prírodného potenciálu okolia na rozvoj cestovného ruchu
<ul style="list-style-type: none"> Silný prírodný, kultúrny a športový potenciál územia a obce, potenciál pre celoročný cestovný ruch 	<ul style="list-style-type: none"> Absencia miestnych koncepcií, strategických dokumentov, zručností a kapacít pre využitie potenciálu v oblasti rozvoja cestovného ruchu na miestnej a regionálnej úrovni
<ul style="list-style-type: none"> Existujúca občianska vybavenosť, dostatok pracovnej sily 	<ul style="list-style-type: none"> Nedostatočná propagácia a marketing

Ekonomika a služby

Príležitosti	Ohrozenia
<ul style="list-style-type: none"> Využitie dotácií a fondov pre realizáciu čiastkových rozvojových projektov regiónu 	<ul style="list-style-type: none"> Nezáujem investorov o rozvoj, budovanie a zvýšenie úrovne služieb v oblasti cestovného ruchu
<ul style="list-style-type: none"> Využívanie faktora geografickej polohy 	<ul style="list-style-type: none"> Silné strediska cestovného ruchu v blízkom okolí
<ul style="list-style-type: none"> Prírodné a kultúrno-historické podmienky ako potenciál pre rozvoj cestovného ruchu v oblasti turizmu, cykloturizmu a rekreácie 	<ul style="list-style-type: none"> Žiadna propagácia územia
<ul style="list-style-type: none"> Podpora rodinných fariem 	<ul style="list-style-type: none"> Obmedzené miestne zdroje a vnútorný potenciál

Správa majetku obce a technická infraštruktúra

Silné stránky	Slabé stránky
<ul style="list-style-type: none"> Prepojenie programovania projektov a programového rozpočtu obce 	<ul style="list-style-type: none"> Nízka energetická účinnosť verejných budov vo vlastníctve obce
<ul style="list-style-type: none"> Pravidelná údržba a zhodnocovanie majetku obce z programového rozpočtu a iných zdrojov 	<ul style="list-style-type: none"> Nevybudovaný vodovod a kanalizácia
<ul style="list-style-type: none"> Dostatočne kapacity energetických sietí aj pre podnikateľské aktivity 	<ul style="list-style-type: none"> Nedostatočná infraštruktúra pre statickú a pešiu dopravu

Správa majetku obce a technická infraštruktúra

Príležitosti	Ohrozenia
<ul style="list-style-type: none"> Príležitosť na využitie doplnkových zdrojov financovania pre zlepšovanie technického stavu a energetickej efektívnosti verejných budov v rokoch 2014-2020 	<ul style="list-style-type: none"> Nezískavanie finančných zdrojov z fondov a dotácií
<ul style="list-style-type: none"> Dobudovanie sietí, rozvoj rodinných fariem 	<ul style="list-style-type: none"> Časová a finančná náročnosť investícií

SOCIÁLNY ROZVOJ

Ľudské zdroje

Silné stránky	Slabé stránky
<ul style="list-style-type: none"> Relatívne stabilný počet obyvateľov obce 	<ul style="list-style-type: none"> Zvyšovanie podielu rómskej komunity na celkovom počte obyvateľov obce
<ul style="list-style-type: none"> Komunikácia sociálno-ekonomických partnerov v otázkach znižovania nezamestnanosti, úbytku kvalifikovanej 	<ul style="list-style-type: none"> Odliv veľkej časti populácie v produktívnom veku

pracovnej sily a riešenie otázky zmeny učebných odborov v prospech dopytu na trhu práce	
<ul style="list-style-type: none"> Znižovanie miery nezamestnanosti s predpokladom udržania klesajúceho trendu 	<ul style="list-style-type: none"> Znižovanie počtu ekonomicky aktívnych obyvateľov
<ul style="list-style-type: none"> Skúsenosti z tvorby a implementácie projektov financovaných z národných a európskych zdrojov 	<ul style="list-style-type: none"> Nedostatočný rast počtu obyvateľov s dosiahnutým stredným odborným a vysokoškolským vzdelaním
Ľudské zdroje	
Príležitosti	Ohrozenia
<ul style="list-style-type: none"> Záujem väčšiny obyvateľov o budovanie svojej obce a okolia 	<ul style="list-style-type: none"> Odchod pracovnej sily do miest s vyššou kvalitou života podporený legislatívnymi a regionálnymi zmenami
<ul style="list-style-type: none"> Vytváranie podmienok zo strany štátu pre zosúladienie zručností a potrieb trhu práce 	<ul style="list-style-type: none"> Nedostatok bytov pre nových mladých ľudí
<ul style="list-style-type: none"> Využívanie dotačných nástrojov a finančných mechanizmov v oblasti rozvoja ľudských zdrojov a aktívnych opatrení trhu práce 	<ul style="list-style-type: none"> Pretrvávajúci neefektívny priebežný dôchodkový systém
<ul style="list-style-type: none"> Využívanie nástrojov ďalšieho vzdelávania, celoživotného vzdelávania a poradenstva pre dospelých 	<ul style="list-style-type: none"> Pretrvávajúca sociálna neprispôsobilosť skupín
	<ul style="list-style-type: none"> Nedostatočne motivujúca legislatíva pre rizikové skupiny v oblasti nezamestnanosti a vzrastajúci počet ľudí ohrozených chudobou
	<ul style="list-style-type: none"> Zvýšenie zaťaženie ekonomicky aktívneho obyvateľstva neaktívnym obyvateľstvom v poproduktívnom veku
	<ul style="list-style-type: none"> Legislatívne zmeny v oblasti pracovného práva, ktoré zvýhodňujú ekonomicky neaktívne obyvateľstvo voči ekonomicky aktívnemu obyvateľstvu
Kultúra, šport a spoločenský život	
Silné stránky	Slabé stránky
<ul style="list-style-type: none"> Bohaté tradície a široké spektrum aktivít v minulosti 	<ul style="list-style-type: none"> Nedostatok finančných zdrojov pre financovanie kultúrnych a spoločenských aktivít
<ul style="list-style-type: none"> Záujem o obnovenie viacerých aktivít 	<ul style="list-style-type: none"> Nedostatočné prepojenie verejnosti a občianskych organizácií na realizovaných kultúrnych a spoločenských podujatiach
Kultúra, šport a spoločenský život	
Príležitosti	Ohrozenia
<ul style="list-style-type: none"> Udržanie tradícií, celoročných kultúrnych podujatí z vlastných zdrojov a prostredníctvom získania doplnkových zdrojov financovania 	<ul style="list-style-type: none"> Nedostatok finančných zdrojov na realizáciu kultúrnych, spoločenských a športových podujatí
<ul style="list-style-type: none"> Orientácia na efektívne partnerstvá a 	<ul style="list-style-type: none"> Nedostatočné podmienky pre

spoluprácu aktérov regionálneho rozvoja	systematické zapájanie detí a mládeže do voľno-časových aktivít
<ul style="list-style-type: none"> Získanie doplnkových zdrojov na vytvorenie spoločného priestoru pre stretávanie sa občianskych organizácií a aktérov spoločenského života 	<ul style="list-style-type: none"> Podcenenie výchovy ku kultúre a športu
Školstvo, zdravotníctvo a sociálna infraštruktúra	
Silné stránky	Slabé stránky
<ul style="list-style-type: none"> Existujúca infraštruktúra vzdelávania základnej a materskej školy 	<ul style="list-style-type: none"> Nevyhovujúci dispozičný stav verejných budov
<ul style="list-style-type: none"> Územie pre budovanie domov a bytov 	<ul style="list-style-type: none"> Zdravotná starostlivosť mimo územia obce
<ul style="list-style-type: none"> Dobrý potenciál pre rekreačné územie 	<ul style="list-style-type: none"> Chýbajúca infraštruktúra sociálnych služieb pre zdravotne postihnutých a starších občanov
Školstvo, zdravotníctvo a sociálna infraštruktúra	
Príležitosti	Ohrozenia
<ul style="list-style-type: none"> Získanie nenávratnej finančnej podpory na rekonštrukciu, modernizáciu a rozšírenie kapacity verejných budov 	<ul style="list-style-type: none"> Nezískanie nenávratnej finančnej podpory na rekonštrukciu, modernizáciu a rozšírenie kapacity verejných budov
<ul style="list-style-type: none"> Rozvoj spoločenského života 	<ul style="list-style-type: none"> Nejasný demografický vývoj
<ul style="list-style-type: none"> Bytová výstavba 	<ul style="list-style-type: none"> Nárast populácie z radu sociálne slabších skupín

ENVIRONMENTÁLNY ROZVOJ	
Životné prostredie	
Silné stránky	Slabé stránky
<ul style="list-style-type: none"> Územie obce bez starých environmentálnych záťaží 	<ul style="list-style-type: none"> Nedostatok zdrojov na modernizáciu a optimalizáciu zabezpečenia technických služieb v obci
<ul style="list-style-type: none"> Zvyšujúce sa množstvá vytriedených zložiek komunálneho odpadu 	<ul style="list-style-type: none"> Nevybudovaná kanalizácia
<ul style="list-style-type: none"> Neustále zvyšovanie environmentálneho povedomia obyvateľov v oblasti zberu triedeného odpadu 	<ul style="list-style-type: none"> Nevybudovaný vodovod
<ul style="list-style-type: none"> Zdroje pitnej vody, kvalitné ovzdušie, rozsiahla príroda v okolí 	<ul style="list-style-type: none"> Čierne skládky
Životné prostredie	
Príležitosti	Ohrozenia
<ul style="list-style-type: none"> Ďalšie zvyšovanie environmentálneho povedomia obyvateľstva v oblasti životného prostredia 	<ul style="list-style-type: none"> Nebezpečenstvom vzniku nového environmentálneho znečistenia rôzneho druhu a formy
<ul style="list-style-type: none"> Príležitosť na získanie nenávratných finančných prostriedkov z EŠIF na projekty v oblasti životného prostredia 	<ul style="list-style-type: none"> Nedostatočné zdroje obce na odstraňovanie čiernych skládok z mesta a okolia
<ul style="list-style-type: none"> Likvidácia ekologických záťaží, čiernych skládok 	<ul style="list-style-type: none"> Nezískanie finančných prostriedkov z EŠIF na modernizáciu a optimalizáciu zabezpečenia technických služieb v obci

Zdroj: vlastné spracovanie

2.3.2. Zhodnotenie hlavných disparít a faktorov rozvoja obce

Hlavné disparity rozvoja obce

➤ Hlavné disparity v hospodárskej oblasti:

- nevyužitý prírodný a kultúrno-historický potenciál pre rozvoj cestovného ruchu, nedostatočná infraštruktúra cestovného ruchu a nepostačujúce využitie existujúcej infraštruktúry cestovného ruchu,
- technický stav verejných budov vyžadujúcich si rekonštrukciu,
- nedostatok väčších investorov v priemysle a poľnohospodárstve,
- absencia malých a stredných podnikateľov,
- úbytok kvalifikovanej pracovnej sily a nepriaznivá kvalifikačná štruktúra nezamestnaných,
- silný konkurenčný tlak priemyselného regiónu miest Krompachy a Spišská Nová Ves,
- nedostatok investičných zdrojov.

➤ Hlavné disparity v sociálnej oblasti:

- vysoká miera nezamestnaných a vysoký podiel dlhodobo nezamestnaných a mladých ľudí,
- vysoký odliv mladej kvalifikovanej populácie,
- nedostatočný počet vzdelávajúcich sa ľudí v produktívnom veku,
- nezáujem mladej generácie o spoločenské veci,
- silný demografický rast sociálne najslabšej skupiny obyvateľstva.

➤ Hlavné disparity v environmentálnej oblasti:

- absencia kanalizácie,
- absencia vodovodu,
- absencia čističky odpadových vôd,
- negatívne dopady bývalej priemyselnej činnosti v Krompachoch,
- sociálna a kultúrna exklúzia vidieka,
- separácia odpadov a likvidácia čiernych skládok,
- finančná náročnosť riešenia problémov a nedostatok vlastných zdrojov,
- nejasný celkový klimatický vývoj a jeho dôsledky na ŽP,
- málo atraktívny záujem žiť a podnikáť na vidieku,
- horšia dostupnosť a nedostatočná vybavenosť technickou infraštruktúrou,
- odchod mladšej, kvalifikovanej pracovnej sily do iných sektorov a regiónov.

Hlavné faktory rozvoja obce

➤ Hlavné faktory v hospodárskej oblasti:

- dobudovaná technická infraštruktúra v obci,
- využitie kultúrno-historického potenciálu a prírodného potenciálu na rozvoj cestovného ruchu,
- zvýšenie kvality a dostupnosti dopravnej infraštruktúry,
- možnosť využívania európskych štrukturálnych a investičných fondov,
- posilňovanie kapacity a efektívnosť verejnej správy,
- vytváranie synergických efektov pri využívaní rozvojových faktorov prostredníctvom partnerstva so strategickými sociálno-ekonomickými partnermi, pravidelné investovanie do budovania a údržby obecnej technickej infraštruktúry, dobudovanie nadradených dopravných koridorov, rekonštrukcia lokálnych ciest,
- vyriešené vlastnícke vzťahy komplexných rozvojových projektov obce a regiónu,
- systém podporných mechanizmov a poradenských inštitúcií pre MSP,
- dostatok voľnej pracovnej sily a nízke náklady na prácu,
- tradícia a zázemie v poľnohospodárskej výrobe,
- orientácia na jednoduchšiu remeselnú výrobu a finalizáciu dreva,
- fondy EÚ pre podporu reštrukturalizácie podnikateľských aktivít,
- stabilné makroekonomické a podnikateľské prostredie štátu,
- systémy ďalšieho vzdelávania,
- rast zamestnanosti a kvality života vyvolaný hospodárskym rastom a štrukturálnymi zmenami.

➤ Hlavné faktory v sociálnej oblasti:

- špeciálne programy pre sociálne a znevýhodnené skupiny obyvateľstva,
- podpora mladých rodín,
- silný prírodný potenciál okolia možnosti atraktívneho bývania,
- využívanie miestnych obnoviteľných zdrojov energií,
- environmentálna výchova,
- rozvoj vidieka podporou MSP, remeselníctva a agroturizmu,
- využitie regionálnych produktov, kultúrnych tradícií a tradičných receptov, kultúrno-spoločenské tradície obce,
- systémy ďalšieho vzdelávania,
- potenciál pre rozvoj zamestnanosti v niektorých sektoroch a službách.

➤ Hlavné faktory v environmentálnej oblasti:

- vybudovanie vodovodu,
- vybudovanie kanalizácie,
- vybudovanie čističky odpadových vôd,
- zdroj pitnej vody,
- environmentálna výchova,

- zdroje EÚ pre riešenie problémov v ŽP,
- silný prírodný potenciál okolia,
- využívanie a zhodnocovanie odpadov,
- rozvoj vidieka a agroturistiky.

Kontrolný zoznam pre hodnotenie možných rizík

Druh rizika	Zdroj rizika	Nežiaduce dôsledky	Pravdepodobnosť
Technické	Priemyselné havárie	Znečistenie životného prostredia	Nízka
Environmentálne	Objavenie doteraz neidentifikovaných starých environmentálnych záťaží	Nadmerné znečistenie	Nízka
	Povodňové ohrozenie	Vzniknuté škody	Nízka
Sociálne	Silný demografický rast sociálne najslabšej skupiny obyvateľstva	Rastúca kriminalita	Nízka
Ekonomické	Financovanie z doplnkových zdrojov financovania	Nerealizované rozvojové projekty	Nízka

Zdroj: vlastné spracovanie

3. STRATEGICKÁ ČASŤ

Úvodné informácie

Strategická časť Programu hospodárskeho a sociálneho rozvoja obce Kaľava (ďalej aj PHSR) nadväzuje na analytickú časť a má za cieľ sformulovať ciele a zostaviť vnútornú logiku stratégie vo väzbe na SWOT analýzu, rozvojové faktory a hlavné disparity. Strategická časť pozostáva z vízie, strategického (dlhodobého, globálneho) cieľa, prioritných oblastí a opatrení, ktoré budú podporované v rámci programu rozvoja a budú rozpracované v programovej časti do aktivít a projektov.

Strategická časť PHSR obsahuje:

- víziu územia,
- formuláciu a návrh stratégie,
- výber a popis strategických cieľov v jednotlivých politikách - oblastiach rozvoja (sociálna oblasť, hospodárska oblasť, environmentálna oblasť).

3.1. Vízia rozvoja územia obce a jej východiská

Pre stanovenie rozvojovej stratégie obce Kaľava je začiatkom celého procesu určenie novej alebo revízia existujúcej vízie rozvoja. Vízia sa vzťahuje k dlhodobému horizontu 10-15 rokov a predstavuje **očakávaný stav**. Podľa Národnej stratégie regionálneho rozvoja Slovenskej republiky sa očakáva, že regióny budú schopné efektívne využívať svoj vnútorný potenciál ako svoju konkurenčnú výhodu s cieľom zvyšovať kvalitu života obyvateľov a v rámci jednotlivých regiónov budú znižované vnútroregionálne rozdiely. Počas realizácie aktualizovanej Národnej stratégie regionálneho rozvoja SR bude pri plánovacích procesoch uplatňovaný integrovaný prístup orientovaný smerom k udržateľnému sociálnemu, ekonomickému, environmentálnemu a územnému rozvoju regiónov. Vízia v oblasti regionálneho rozvoja pre Slovensko s výhľadom do roku 2030 je nasledovná:

„Slovensko sa má stať krajinou s vysokou kvalitou života všetkých občanov. Každý región bude využívať svoje danosti v prospech svojho udržateľného hospodárskeho, sociálneho, environmentálneho a územného rozvoja, a tým aj Slovenskej republiky, ako vyspelého, hospodársky, politicky a sociálne súdržného členského štátu Európskej únie“.

Vízia obce Kaľava rešpektuje hlavné myšlienky tejto vízie (kvalita života a jej zvyšovanie) a vychádza z tejto globálnej vízie rozvoja Slovenska.

Vo svojej novej vízii nadväzuje na svoje úspechy a ponaučenia z programového obdobia 2003-2015. Obec si zaradila do svojej vízie cieľavedomosť v rozvoji a zdôrazňuje prvok bezpečnosti. Taktiež stavia vo svojej vízii na otvorenosti a transparentnosti, predovšetkým procesov verejnej správy. Z hľadiska stratégie nového programového obdobia Európskej únie 2014 - 2020 a s ním súvisiacej terminológie je jedným z návrhov doplnenie vízie obce Kaľava aj zdôraznenie využitia vnútorného potenciálu územia.

V í z i a

„Obec Kaľava bude otvorená a bezpečná obec občanov s pozitívnym vzťahom k obci, ktorá rozvážnym a cieľavedomým rozvojom zabezpečuje obyvateľom zvyšovanie kvality života. Úspešnou realizáciou regionálnych politík, využitím verejných a súkromných investícií dôjde k využitiu jej vnútorného potenciálu pre vyrovnaníu regionálnych disparít a k vyváženému rozvoju obce vo všetkých oblastiach života.“

3.2. Formulácia a návrh stratégie

V procese prípravy stratégie je pre presnejšie potreby programového obdobia 2014 – 2020 vhodné stanoviť **strategický cieľ** (globálny cieľ), ktorý povedie k naplnení dlhodobej vízie rozvoja obce Kaľava zameranej na rozvoj obce v programovom období 2014 - 2020.

Strategickým cieľom rozvoja obce Kaľava na roky 2016 - 2026 je vytvoriť podmienky pre zvýšenie kvality života obyvateľov obce, pre udržanie ekonomickej výkonnosti a zvýšenie jej konkurencieschopnosti s vyváženým rozvojom oblastí trvale udržateľného rozvoja.

Stratégia zvolená na dosiahnutie strategického cieľa vychádza z poznania komplexných potrieb obce, ich dôležitosti pre zabezpečenie kvality života jej občanov a výsledkov dosiahnutých v predchádzajúcich rokoch. Do riešenia širokého spektra existujúcich rozvojových potrieb aktívne vstupujú viacerí aktéri (štát, miestna samospráva, súkromný sektor, mimovládne organizácie, občania atď.) s rôznymi kompetenciami, záujmami a finančnými zdrojmi. Preto stratégia vychádza z predpokladu, že príslušné orgány verejnej správy na národnej a regionálnej úrovni zabezpečia koordinovaný prístup pri realizácii intervencií na území kraja/okresu, ktorého predpokladom je vzájomná spolupráca a informovanosť kľúčových aktérov jeho rozvoja. Špecifická pozornosť v stratégii a celom dokumente PHSR je venovaná koordinácii intervencií spolufinancovaných zo zdrojov európskych fondov cez schválené operačné programy.

Účelom PHSR v strategickej časti je navrhnuť prioritné oblasti a opatrenia, ktoré sú:

- **priamo v kompetencii samosprávy (obce)** a obec ich zabezpečuje v zmysle príslušnej legislatívy,
- **nie sú priamo v kompetencii samosprávy (obce)**, ale obec ich v rámci svojich schopností a možností dokáže ovplyvniť (najmä pri využití princípu partnerstva) vytváraním synergických efektov.

Pre rozvojový program obce Kaľava na roky 2016 – 2026 sú navrhované tri oblasti rozvoja obce Kaľava:

- oblasť hospodárskej politiky,
- oblasť sociálnej politiky,
- oblasť environmentálnej politiky.

Stratégia

Vytvoriť podmienky pre zvýšenie kvality života obyvateľov obce, pre zvýšenie jej konkurencieschopnosti a ekonomickej výkonnosti s vyváženým rozvojom oblastí trvale udržateľného rozvoja.

3.3. Výber a popis prioritných oblastí a strategických cieľov

Pri výbere a popise svojich prioritných oblastí a strategických cieľov v nich obec vychádza zo svojej vízie. Pre naplnenie vízie rozvoja si obec stanovila samostatné ciele pre **tri prioritné oblasti** svojho rozvoja nasledovne:

1. Hospodárska oblasť – v tejto oblasti je **strategickým cieľom** udržanie ekonomickej výkonnosti a zvyšovanie konkurencieschopnosti obce. Do tejto prioritnej oblasti rozvoja je zaradená aj oblasť verejnej správy, od efektívnosti ktorej táto prioritná oblasť v závisí predovšetkým so zreteľom na využívanie doplnkových zdrojov financovania. Obec sa v tejto oblasti zameria realistické a uskutočniteľné aktivity pre využitie potenciálu obce a regiónu hlavne vo väzbe na cestovný ruch, budovanie priaznivého podnikateľského prostredia,

aktívnym marketingom a moderného poľnohospodárstva. **Vízia** predpokladá využitie vnútorného potenciálu.

2. Sociálna oblasť – v tejto oblasti je **strategickým cieľom** starostlivosť o ľudské zdroje a zvýšenie ich kvality, budovanie infraštruktúry pre kultúru, šport, vzdelávanie a pre aktívne trávenie voľného času, investície do obnovy spoločenského života a budovanie a investície do bytovej výstavby. Obec Kaľava považuje kvalitu ľudských zdrojov za podstatný faktor svojho ďalšieho rozvoja, ktorého dynamika rozhodne o úspešnosti v naplnení stanovených cieľov vo všetkých prioritných oblastiach. **Vízia** predpokladá pozitívny vzťah občanov k obci, otvorenosť a poskytovanie bezpečia.

3. Environmentálna oblasť – v tejto oblasti je **strategickým cieľom** ochrana a tvorba životného prostredia, budovanie a investície do infraštruktúry vodného hospodárstva a odpadového hospodárstva obce. **Vízia** predpokladá zabezpečenie vyváženého rozvoja.

V týchto prioritných oblastiach bude obec vytvárať podmienky pre zvýšenie kvality života obyvateľov obce, pre zvýšenie jej konkurencieschopnosti a udržanie ekonomickej výkonnosti s vyváženým rozvojom oblastí trvale udržateľného rozvoja.

V prioritných oblastiach rozvoja si obec **stanovila strategické ciele a navrhla opatrenia**, ktorými tieto strategické ciele chce dosiahnuť.

Hierarchia strategických cieľov

Prioritné oblasti		
1	2	3
Prioritná oblasť – Hospodárska	Prioritná oblasť – Sociálna	Prioritná oblasť - Environmentálna
Ciele prioritných oblastí		
Cieľom v oblasti hospodárskej je udržanie ekonomickej výkonnosti a zvyšovanie konkurencieschopnosti, vhodnými investíciami do infraštruktúry potrebnej pre nové investície a pre moderné poľnohospodárstvo a cestovný ruch posilňovanie vidieckeho charakteru územia.	Cieľom v oblasti sociálnej je starostlivosť o ľudské zdroje a zvýšenie ich kvality, budovanie infraštruktúry pre kultúru, šport, vzdelávanie a pre aktívne trávenie voľného času, investície do obnovy spoločenského života a budovanie a investície do bytovej výstavby.	Cieľom v oblasti environmentálnej ochrany a tvorby životného prostredia, budovanie a investície do infraštruktúry vodného hospodárstva a odpadového hospodárstva obce pre zlepšovanie podmienok a kvality života a vyvážený rozvoj obce.
Opatrenia		
Opatrenie 1.1 Priemysel	Opatrenie 2.1 Infraštruktúra obce pre vzdelávanie, kultúru a šport	Opatrenie 3.1 Zásobovanie vodou
Opatrenie 1.2 Poľnohospodárstvo	Opatrenie 2.2 Doprava a verejné priestranstvá	Opatrenie 3.2 Odpadové vody a protipovodňové opatrenia
Opatrenie 1.3 Služby	Opatrenie 2.3 Bývanie	Opatrenie 3.3 Likvidácia a zhodnocovanie odpadu

Zdroj: vlastné spracovanie

4. PROGRAMOVÁ ČASŤ

Programová časť PHSR nadväzuje na strategickú časť a obsahuje najmä zoznam opatrení a projektov na zabezpečenie realizácie programu rozvoja obce. **Programová časť PHSR obsahuje podrobnejšie rozpracovanie strategických cieľov v hospodárskej, sociálnej a environmentálnej politike na úroveň projektov a aktivít, ktoré sú tvorené vecne príbuznými skupinami aktivít samosprávy vykonávaných mimo bežnú činnosť a smerujúcich k plneniu strategického cieľa rozvoja:**

Strategickým cieľom rozvoja obce Kaľava je vytvoriť podmienky pre zvýšenie kvality života obyvateľov obce, pre udržanie ekonomickej výkonnosti a zvýšenie jej konkurencieschopnosti s vyváženým rozvojom oblastí trvale udržateľného rozvoja.

4.1. Opatrenia a projekty vrátane ich priradenia k jednotlivým prioritám

Prioritná oblasť 1 – Hospodárska oblasť

Pre ekonomický rozvoj je veľmi dôležitá podpora podnikania a vytváranie podmienok pre investorov. Nové podniky vytvárajú nové pracovné príležitosti, zvyšujú daňovú výťažnosť, a prinášajú nové poznatky. Vytvorenie podmienok pre rozvoj podnikania znamená prípravu vhodných a infraštruktúrou vybavených pozemkov a objektov. Dôležitý je pri tom imidž obce, ktorý môže dopomôcť pri konkurenčnom boji pri získavaní investorov prezentovaním kvalitného bývania, dostupnosti služieb a životného prostredia. Na financovanie týchto zámerov je možné využiť verejné zdroje.

Hospodárska oblasť

Opatrenie	Projekt/Aktivita	Prioritná oblasť
1.1 Priemysel	x	Podnikateľské prostredie
1.2 Poľnohospodárstvo	x	Podnikateľské prostredie
1.3 Služby	x	Cestový ruch

Zdroj: vlastné spracovanie

Prioritná oblasť 2 – Sociálna oblasť

Všeobecne vzdelaná a odborne kvalifikovaná pracovná sila vytvára silný potenciál ľudských zdrojov. Zámerom smerovania obce sa musí prispôbovať školský a vzdelávací systém. Ten musí reagovať na potreby trhu práce a vytváraním doplnkových foriem ďalšieho vzdelávania a budovaním služieb tento proces skvalitňovať.

Sociálna oblasť

Opatrenie	Projekt/Aktivita	Prioritná oblasť
2.1 Infraštruktúra obce pre vzdelávanie, kultúru a šport	x	Sociálna infraštruktúra
2.2 Dopravné a verejné priestranstvá	2.2.1 Kameraný systém - Systém zamedzujúci kriminalitu a vandalizmus	Verejná správa
	2.2.2 Oddychová zóna - Revitalizácia verejných priestranstiev	Kultúrne a spoločenské aktivity
	2.2.3 Oddychová zóna - Vybudovanie oddychovej zóny ako súčasť kultúrno-športového areálu	Kultúrne a spoločenské aktivity
	2.2.4 Energetická účinnosť verejných budov - Znižovanie energetickej náročnosti verejných budov (projektová dokumentácia v štátiu rozpracovania)	Verejná správa
2.3 Bývanie	x	Sociálna starostlivosť

Zdroj: vlastné spracovanie

Prioritná oblasť 3 – Environmentálna oblasť

Obec Kaľava leží ďaleko od významných hospodárskych centier. Zvýšiť šance na prilákanie významného kapitálu, tržieb z podnikania a služieb v obci znamená:

- zachovanie a zlepšovanie kvality životného prostredia,
- budovanie technickej infraštruktúry,

Environmentálna oblasť

Opatrenie	Projekt/Aktivita	Prioritná oblasť
3.1 Zásobovanie vodou	3.1.1 Vodovod obce Kaľava – I. etapa – Gravitačný vodovod – čerpacia stanica	Environmentálna infraštruktúra
3.2 Odpadové vody a protipovodňové opatrenia	x	Environmentálna infraštruktúra
3.3 Likvidácia a zhodnocovanie odpadu	x	Odpadového hospodárstvo

Zdroj: vlastné spracovanie

Pre podrobnejšie rozpracovanie v hospodárskej, sociálnej a environmentálnej oblasti boli zaradené projekty pre obdobie prvého akčného plánu PHSR (2016-2017) a budú každoročne doplnené pri hodnotení PHSR.

Príprava projektov

Prioritná oblasť 1 – Hospodárska oblasť

Opatrenie 1.1 – Priemysel

Základné údaje o projektovom zámere č. ...							
Názov projektu							
Garant							
Kontaktná osoba garanta							
Partneri garanta (spolupráca s ...)							
Začatie a ukončenie projektu (od ... do ...)							
Stav projektu pred realizáciu							
Cieľ projektu							
Výstupy							
Užívatelia							
Indikátory monitoringu							
Zmluvné podmienky							
Riziká							
Poznámky							
Realizácia projektu							
Fáza/míľnik	Súčinnosť iného odboru alebo subjektu				Termín (mesiac/rok)		
Kontrola aktuálnosti projektu							
Príprava projektovej dokumentácie							
Vydanie stavebného povolenia							
Spracovanie a registrácia žiadosti o NFP, zhromaždenie príloh							
Výber dodávateľa, podpis zmluvy							
Realizácia projektu							
Kolaudácia							
Financovanie projektu							
Druh výdavku	Termín (rok)	Náklady spolu (eur)	z toho verejné zdroje				z toho súkromné zdroje
			EU	ŠR	VÚC	Obec	
Spracovanie projektovej dokumentácie							
Realizácia projektu							
Spolu							

Opatrenie 1.2 – Poľnohospodárstvo

Základné údaje o projektovom zámere č. ...	
Názov projektu	
Garant	

Kontaktná osoba garanta							
Partneri garanta (spolupráca s ...)							
Začatie a ukončenie projektu (od ... do ...)							
Stav projektu pred realizáciu							
Cieľ projektu							
Výstupy							
Užívatelia							
Indikátory monitoringu							
Zmluvné podmienky							
Riziká							
Poznámky							
Realizácia projektu							
Fáza/míľnik	Súčinnosť iného odboru alebo subjektu	Termín (mesiac/rok)					
Kontrola aktuálnosti projektu							
Príprava projektovej dokumentácie							
Vydanie stavebného povolenia							
Spracovanie a registrácia žiadosti o NFP, zhromaždenie príloh							
Výber dodávateľa, podpis zmluvy							
Realizácia projektu							
Kolaudácia							
Financovanie projektu							
Druh výdavku	Termín (rok)	Náklady spolu (eur)	z toho verejné zdroje				z toho súkromné zdroje
			EU	ŠR	VÚC	Obec	
Spracovanie projektovej dokumentácie							
Realizácia projektu							
Spolu							

Opatrenie 1.3 – Služby

Základné údaje o projektovom zámere č. ...		
Názov projektu		
Garant		
Kontaktná osoba garanta		
Partneri garanta (spolupráca s ...)		
Začatie a ukončenie projektu (od ... do ...)		
Stav projektu pred realizáciu		
Cieľ projektu		
Výstupy		
Užívatelia		
Indikátory monitoringu		
Zmluvné podmienky		
Riziká		
Poznámky		
Realizácia projektu		
Fáza/míľnik	Súčinnosť iného odboru alebo subjektu	Termín (mesiac/rok)
Kontrola aktuálnosti projektu		
Príprava projektovej dokumentácie		
Vydanie stavebného povolenia		

Spracovanie a registrácia žiadosti o NFP, zhromaždenie príloh							
Výber dodávateľa, podpis zmluvy							
Realizácia projektu							
Kolaudácia							
Financovanie projektu							
Druh výdavku	Termín (rok)	Náklady spolu (eur)	z toho verejné zdroje				z toho súkromné zdroje
			EU	ŠR	VÚC	Obec	
Spracovanie projektovej dokumentácie							
Realizácia projektu							
Spolu							

Prioritná oblasť 2 – Sociálna oblasť

Opatrenie 2.1 – Infraštruktúra obce pre vzdelávanie, kultúru a šport

Základné údaje o projektovom zámere č. ...							
Názov projektu							
Garant							
Kontaktná osoba garanta							
Partneri garanta (spolupráca s ...)							
Začatie a ukončenie projektu (od ... do ...)							
Stav projektu pred realizáciu							
Cieľ projektu							
Výstupy							
Užívatelia							
Indikátory monitoringu							
Zmluvné podmienky							
Riziká							
Poznámky							
Realizácia projektu							
Fáza/míľnik			Súčinnosť iného odboru alebo subjektu			Termín (mesiac/rok)	
Kontrola aktuálnosti projektu							
Príprava projektovej dokumentácie							
Vydanie stavebného povolenia							
Spracovanie a registrácia žiadosti o NFP, zhromaždenie príloh							
Výber dodávateľa, podpis zmluvy							
Realizácia projektu							
Kolaudácia							
Financovanie projektu							
Druh výdavku	Termín (rok)	Náklady spolu (eur)	z toho verejné zdroje				z toho súkromné zdroje
			EU	ŠR	VÚC	Obec	
Spracovanie projektovej dokumentácie							
Realizácia projektu							
Spolu							

Opatrenie 2.2 – Doprava a verejné priestranstvá

Projekt 2.2.1 – Kameraný systém – systém zamedzujúci kriminalitu a vandalizmus

Základné údaje o projektovom zámere č. 2.2.1							
Názov projektu	Systém zamedzujúci kriminalitu a vandalizmus						
Garant	Obec Kaľava						
Kontaktná osoba garanta	Starosta obce						
Partneri garanta (spolupráca s ...)	Obec Kaľava						
Začatie a ukončenie projektu (od ... do ...)	2016 - 2017						
Stav projektu pred realizáciu	Projektový zámer						
Cieľ projektu	Zamedzenie kriminality a vandalizmu						
Výstupy	Počet monitorovacích miest						
Užívatelia	Obyvatelia obce						
Indikátory monitoringu	Zníženie priestupkovej kriminality v obci						
Zmluvné podmienky	VO – výber dodávateľa						
Riziká	Neschválenie NFP, výber dodávateľa cez VO						
Poznámky	-						
Realizácia projektu							
Fáza/míľnik	Súčinnosť iného odboru alebo subjektu	Termín (mesiac/rok)					
Kontrola aktuálnosti projektu	Odbor rozvoja	2016					
Príprava projektovej dokumentácie	Odbor prípravy projektov EÚ	2016					
Vydanie stavebného povolenia	Odbor výstavby	-					
Spracovanie a registrácia žiadosti o NFP, zhromaždenie príloh	Odbor prípravy projektov EÚ	-					
Výber dodávateľa, podpis zmluvy	Odbor výstavby	-					
Realizácia projektu	Odbor výstavby	-					
Kolaudácia	Odbor výstavby + obec	-					
Financovanie projektu							
Druh výdavku	Termín (rok)	Náklady spolu (eur)	z toho verejný zdroj				z toho súkromný zdroj
			EU	ŠR	VÚC	Obec	
Spracovanie projektovej dokumentácie	2016	-	-	-	-	-	-
Realizácia projektu	-	99 385 €	99 385 €	0,00	0,00	0,00	0,00
Spolu	-	99 385 €	99 385 €	0,00	0,00	0,00	0,00

Projekt 2.2.2 - Oddychová zóna -Revitalizácia verejných priestranstiev

Základné údaje o projektovom zámere č. 2.2.2	
Názov projektu	Kaľava - Revitalizácia verejného priestranstva
Garant	Obec Kaľava
Kontaktná osoba garanta	Starosta obce
Partneri garanta (spolupráca s ...)	-
Začatie a ukončenie projektu (od ... do ...)	2016 -
Stav projektu pred realizáciu	Projektový zámer
Cieľ projektu	Vybudovanie oddychovej zóny
Výstupy	Skrášlenie vzhľadu obce, vybudovanie informačných tabúľ
Užívatelia	Obyvatelia obce
Indikátory monitoringu	Park s informačnými tabuľami a s výsadbou okrasných drevín pred kostolom

Zmluvné podmienky	VO – výber dodávateľa						
Riziká	Neschválenie NFP, výber dodávateľa cez VO						
Poznámky	-						
Realizácia projektu							
Fáza/míľnik	Súčinnosť iného odboru alebo subjektu				Termín (mesiac/rok)		
Kontrola aktuálnosti projektu	Odbor rozvoja				2016		
Príprava projektovej dokumentácie	Odbor prípravy projektov EÚ				2016		
Vydanie stavebného povolenia	Odbor výstavby				-		
Spracovanie a registrácia žiadosti o NFP, zhromaždenie príloh	Odbor prípravy projektov EÚ				-		
Výber dodávateľa, podpis zmluvy	Odbor výstavby				-		
Realizácia projektu	Odbor výstavby				-		
Kolaudácia	Odbor výstavby + obec				-		
Financovanie projektu							
Druh výdavku	Termín (rok)	Náklady spolu (eur)	z toho verejný zdroj				z toho súkromný zdroj
			EU	ŠR	VÚC	Obec	
Spracovanie projektovej dokumentácie	2016	-	-	-	-	-	-
Realizácia projektu	-	36 586 €	34 757 €	0,00	0,00	1 829 €	0,00
Spolu	-	36 586 €	34 757 €	0,00	0,00	1 829 €	0,00

Projekt 2.2.3 Oddychová zóna - Vybudovanie oddychovej zóny ako súčasť kultúrno-športového areálu

Základné údaje o projektovom zámere č. 2.2.3		
Názov projektu	Kaľava - Revitalizácia verejného priestranstva	
Garant	Obec Kaľava	
Kontaktná osoba garanta	Starosta obce	
Partneri garanta (spolupráca s ...)	-	
Začatie a ukončenie projektu (od ... do ...)	2016 -	
Stav projektu pred realizáciu	Projektový zámer	
Cieľ projektu	Vybudovanie oddychovej zóny	
Výstupy	Skrášlenie vzhľadu obce, odstavná plocha pre automobily pred Kultúrnym domom a športovým areálom	
Užívatelia	Obyvatelia obce	
Indikátory monitoringu	Oddychová zóna s odstavnou plochou pre automobily pred Kultúrnym domom a športovým areálom	
Zmluvné podmienky	VO – výber dodávateľa	
Riziká	Neschválenie NFP, výber dodávateľa cez VO	
Poznámky	-	
Realizácia projektu		
Fáza/míľnik	Súčinnosť iného odboru alebo subjektu	Termín (mesiac/rok)
Kontrola aktuálnosti projektu	Odbor rozvoja	2016
Príprava projektovej dokumentácie	Odbor prípravy projektov EÚ	2016
Vydanie stavebného povolenia	Odbor výstavby	-
Spracovanie a registrácia žiadosti o NFP, zhromaždenie príloh	Odbor prípravy projektov EÚ	-
Výber dodávateľa, podpis zmluvy	Odbor výstavby	-
Realizácia projektu	Odbor výstavby	-

Kolaudácia			Odbor výstavby + obec			-	
Financovanie projektu							
Druh výdavku	Termín (rok)	Náklady spolu (eur)	z toho verejné zdroje				z toho súkromné zdroje
			EU	ŠR	VÚC	Obec	
Spracovanie projektovej dokumentácie	2016	-	-	-	-	-	-
Realizácia projektu	-	12 000 €	0,00	10 000 €	0,00	1 200 €	0,00
Spolu	-	12 000 €	0,00	10 000 €	0,00	1 200 €	0,00

Projekt 2.2.4 - Energetická účinnosť verejných budov -
Znižovanie energetickej náročnosti verejných budov

Základné údaje o projektovom zámere č. 2.2.4							
Názov projektu	Zvyšovanie energetickej účinnosti verejných budov						
Garant	Obec Kaľava						
Kontaktná osoba garanta	Starosta obce						
Partneri garanta (spolupráca s ...)	-						
Začatie a ukončenie projektu (od ... do ...)	2017 -						
Stav projektu pred realizáciu	Projektový zámer						
Cieľ projektu	Zníženie energetickej náročnosti budov						
Výstupy	Zateplenie budov ZŠ, MŠ, OcÚ a Kultúrneho domu						
Užívatelia	Obyvatelia obce Pracovníci ZŠ, MŠ a OcÚ Žiaci ZŠ a MŠ						
Indikátory monitoringu	Energetické úspory						
Zmluvné podmienky	VO – výber verejných výdavkov						
Riziká	Nechválenie NFP, výber dodávateľa cez VO						
Poznámky	-						
Realizácia projektu							
Fáza/míľnik	Súčinnosť iného odboru alebo subjektu	Termín (mesiac/rok)					
Kontrola aktuálnosti projektu	Odbor rozvoja	2016					
Príprava projektovej dokumentácie	Odbor prípravy projektov EÚ	2017					
Vydanie stavebného povolenia	Odbor výstavby	-					
Spracovanie a registrácia žiadosti o NFP, zhromaždenie príloh	Odbor prípravy projektov EÚ	-					
Výber dodávateľa, podpis zmluvy	Odbor výstavby	-					
Realizácia projektu	Odbor výstavby	-					
Kolaudácia	Odbor výstavby + obec	-					
Financovanie projektu							
Druh výdavku	Termín (rok)	Náklady spolu (eur)	z toho verejné zdroje				z toho súkromné zdroje
			EU	ŠR	VÚC	Obec	
Spracovanie projektovej dokumentácie	2017	-	-	-	-	-	-
Realizácia projektu	-	-	-	-	-	-	-
Spolu	-	-	-	-	-	-	-

Opatrenie 2.3 – Bývanie

Základné údaje o projektovom zámere č. ...							
Názov projektu							
Garant							
Kontaktná osoba garanta							
Partneri garanta (spolupráca s ...)							
Začatie a ukončenie projektu (od ... do ...)							
Stav projektu pred realizáciu							
Cieľ projektu							
Výstupy							
Užívatelia							
Indikátory monitoringu							
Zmluvné podmienky							
Riziká							
Poznámky							
Realizácia projektu							
Fáza/míľnik			Súčinnosť iného odboru alebo subjektu			Termín (mesiac/rok)	
Kontrola aktuálnosti projektu							
Príprava projektovej dokumentácie							
Vydanie stavebného povolenia							
Spracovanie a registrácia žiadosti o NFP, zhromaždenie príloh							
Výber dodávateľa, podpis zmluvy							
Realizácia projektu							
Kolaudácia							
Financovanie projektu							
Druh výdavku	Termín (rok)	Náklady spolu (eur)	z toho verejné zdroje				z toho súkromné zdroje
			EU	ŠR	VÚC	Obec	
Spracovanie projektovej dokumentácie							
Realizácia projektu							
Spolu							

Prioritná oblasť 3 – Environmentálna oblasť

Opatrenie 3.1 – Zásobovanie vodou

Projekt 3.1.1 – Vodovod obce Kaľava – I. etapa – Gravitačný vodovod – čerpacia stanica

Základné údaje o projektovom zámere č. 3.1.1	
Názov projektu	Vodovod obce Kaľava –I. etapa – Gravitačný vodovod –čerpacia stanica
Garant	Obec Kaľava
Kontaktná osoba garanta	Starosta obce
Partneri garanta (spolupráca s ...)	Obec Kaľava
Začatie a ukončenie projektu (od ... do ...)	2017 -
Stav projektu pred realizáciu	Projektový zámer
Cieľ projektu	Vybudovanie vodovodnej siete pre obyvateľov
Výstupy	Počet prípojok na vodu
Užívatelia	Obyvatelia obce

Indikátory monitoringu	Zvýšenie dostupnosti a kvality pitnej vody						
Zmluvné podmienky	VO – výber dodávateľa						
Riziká	Neschválenie NFP, výber dodávateľa cez VO						
Poznámky	-						
Realizácia projektu							
Fáza/míľnik	Súčinnosť iného odboru alebo subjektu					Termín (mesiac/rok)	
Kontrola aktuálnosti projektu	Odbor rozvoja					2017	
Príprava projektovej dokumentácie	Odbor prípravy projektov EÚ					2017	
Vydanie stavebného povolenia	Odbor výstavby					-	
Spracovanie a registrácia žiadosti o NFP, zhromaždenie príloh	Odbor prípravy projektov EÚ					-	
Výber dodávateľa, podpis zmluvy	Odbor výstavby					-	
Realizácia projektu	Odbor výstavby					-	
Kolaudácia	Odbor výstavby + obec					-	
Financovanie projektu							
Druh výdavku	Termín (rok)	Náklady spolu (eur)	z toho verejné zdroje				z toho súkromné zdroje
			EU	ŠR	VÚC	Obec	
Spracovanie projektovej dokumentácie	2016	-	-	-	-	-	-
Realizácia projektu	-	125 000 €	125 000 €	118 000 €	0,00	7 000 €	0,00
Spolu	-	125 000 €	125 000 €	118 000 €	0,00	7 000 €	0,00

Opatrenie 3.2 – Odpadové vody a protipovodňové opatrenia

Základné údaje o projektovom zámere č. ...				
Názov projektu				
Garant				
Kontaktná osoba garanta				
Partneri garanta (spolupráca s ...)				
Začatie a ukončenie projektu (od ... do ...)				
Stav projektu pred realizáciu				
Cieľ projektu				
Výstupy				
Užívatelia				
Indikátory monitoringu				
Zmluvné podmienky				
Riziká				
Poznámky				
Realizácia projektu				
Fáza/míľnik		Súčinnosť iného odboru alebo subjektu		Termín (mesiac/rok)
Kontrola aktuálnosti projektu				
Príprava projektovej dokumentácie				
Vydanie stavebného povolenia				
Spracovanie a registrácia žiadosti o NFP, zhromaždenie príloh				
Výber dodávateľa, podpis zmluvy				
Realizácia projektu				
Kolaudácia				
Financovanie projektu				
Druh	Termín	Náklady	z toho verejné zdroje	z toho

výdavku	(rok)	spolu (eur)	EU	ŠR	VÚC	Obec	súkromné zdroje
Spracovanie projektovej dokumentácie							
Realizácia projektu							
Spolu							

Opatrenie 3.3 – Likvidácia a zhodnocovanie odpadu

Základné údaje o projektovom zámere č. ...							
Názov projektu							
Garant							
Kontaktná osoba garanta							
Partneri garanta (spolupráca s ...)							
Začatie a ukončenie projektu (od ... do ...)							
Stav projektu pred realizáciu							
Cieľ projektu							
Výstupy							
Užívatelia							
Indikátory monitoringu							
Zmluvné podmienky							
Riziká							
Poznámky							
Realizácia projektu							
Fáza/míľnik			Súčinnosť iného odboru alebo subjektu			Termín (mesiac/rok)	
Kontrola aktuálnosti projektu							
Príprava projektovej dokumentácie							
Vydanie stavebného povolenia							
Spracovanie a registrácia žiadosti o NFP, zhromaždenie príloh							
Výber dodávateľa, podpis zmluvy							
Realizácia projektu							
Kolaudácia							
Financovanie projektu							
Druh výdavku	Termín (rok)	Náklady spolu (eur)	z toho verejné zdroje				z toho súkromné zdroje
			EU	ŠR	VÚC	Obec	
Spracovanie projektovej dokumentácie							
Realizácia projektu							
Spolu							

4.2 Súbor ukazovateľov výsledkov a dosahov vrátane východiskových a cieľových hodnôt

Súčasťou programovej časti je aj stanovenie ukazovateľov pre hodnotenie PHSR.

Výstupy projektu predstavujú práce, služby a tovary, ktoré boli financované počas realizácie aktivít projektu vyjadrené z finančného a vecného hľadiska. Výsledok projektu (výstup programu) predstavuje okamžitý efekt realizácie aktivít projektu (výstupy z aktivít), ktorý je k dispozícii pre cieľovú skupinu alebo predstavuje služby poskytnuté cieľovej skupine. Dopad predstavuje vyjadruje dlhodobý efekt intervencie na danú prioritnú oblasť alebo cieľovú skupinu, ktorý je mimo priamej a výlučnej kontroly subjektu zodpovedajúceho za realizáciu projektu. Ukazovatele výstupu sú obvykle priradené k jednotlivým projektom. Označujú hmatateľné produkty, bezprostredne dosiahnuté realizáciou jednej alebo viacerých aktivít, vyjadrené v merateľných fyzických alebo peňažných jednotkách. Odrážajú skutočnosť, že niečo bolo vytvorené, vyprodukované, zriadené, zrealizované. Ukazovatele výsledku vyjadrujú priamy hmatateľný efekt projektu na cieľovú skupinu projektu bezprostredne po ukončení realizácie projektu a merajú bezprostredný následok, ktorý bol vyvolaný výstupom (preto je medzi výstupom a výsledkom logická väzba). Ukazovatele dopadu vyjadrujú dlhodobý efekt intervencie na územie a cieľovú skupinu, následky dosiahnutých výsledkov projektu, teda príspevok k riešeniu cieľov stanovených pre prioritnú oblasť, potrieb cieľovej skupiny alebo k odstraňovaniu prekážok či využívaniu potenciálu rozvoja územia (preto je medzi výsledkom a dopadom logická väzba). Z tohto hľadiska preto nemusí byť dosiahnutie strategického cieľa vyjadrené ukazovateľmi dopadu, ale môže byť vyjadrené aj vhodnými ukazovateľmi výsledku. Pre oblasť hodnotenia dopadov pre PHSR obce Kaľava boli ako východiskové hodnoty dopadových ukazovateľov stanovené dopadové ukazovatele na nulovej úrovni a hodnotenie dopadov sa uskutočňuje k termínu roku 2020.

Zoznam ukazovateľov cieľov/prioritných oblastí PHSR

Typ ukazovateľa	Ukazovateľ	Definícia	Informačný zdroj/odkaz	Merná jednotka	Východisková hodnota	Cieľová hodnota/Rok	
					Rok 2016	2017	2026
PRIORITNÁ OBLASŤ 1 – HOSPODÁRSKA OBLASŤ							
Opatrenie 1.1 - Priemysel							
Hlavné - Core ukazovatele: Výstupu Výsledku Dopadu	Výstup	x	x	x	x	x	x
	Výsledok	x	x	x	x	x	x
	Dopad	x	x	x	x	x	x
Opatrenie 1.2 - Poľnohospodárstvo							
Hlavné – Core ukazovatele: Výstupu Výsledku Dopadu	Výstup	x	x	x	x	x	x
	Výsledok	x	x	x	x	x	x
	Dopad	x	x	x	x	x	x
Opatrenie 1.3 - Služby							
Hlavné - Core ukazovatele: Výstupu Výsledku Dopadu	Výstup	x	x	x	x	x	x
	Výsledok	x	x	x	x	x	x
	Dopad	x	x	x	x	x	x
PRIORITNÁ OBLASŤ 2 – SOCIÁLNA OBLASŤ							
Opatrenie 2.1 – Infraštruktúra obce pre vzdelávanie, kultúru a šport							
Hlavné -	Výstup	x	x	x	x	x	x

Core ukazovateľ: Výstupu Výsledku Dopadu	Výsledok	x	x	x	x	x	x
	Dopad	x	x	x	x	x	x
Opatrenie 2.2 – Doprava a verejné priestranstvá							
2.2.1 Kamerový systém - Systém zamedzujúci kriminalitu a vandalizmus							
Hlavné - Core ukazovateľ: Výstupu Výsledku Dopadu	Výstup	Náklady na dodaný tovar s montážou	OcÚ	euro	0	99 385	99 385
	Výsledok	Počet monitorovaných miest	OcÚ	ks	0	0	4
	Dopad	Zníženie priestupkovej kriminality v obci	Štatistika	%	0	0	5
2.2.2 Oddychová zóna -Revitalizácia verejných priestranstiev							
Hlavné - Core ukazovateľ: Výstupu Výsledku Dopadu	Výstup	Náklady na zrealizované stavebné práce	OcÚ	euro	0	36 586	36 586
	Výsledok	Oddychová zóna	OcÚ	počet	0	0	1
	Dopad	Zrealizované projekty sociálnej infraštruktúry	Štatistika	Počet	0	0	1
2.2.3 Oddychová zóna - Vybudovanie oddychovej zóny ako súčasť kultúrno-športového areálu							
Hlavné - Core ukazovateľ: Výstupu Výsledku Dopadu	Výstup	Náklady na zrealizované stavebné práce	OcÚ	euro	0	12 000	12 000
	Výsledok	Oddychová zóna	OcÚ	počet	0	0	1
	Dopad	Zrealizované projekty sociálnej infraštruktúry	Štatistika	Počet	0	0	1
2.2.4 Energetická účinnosť verejných budov - Znižovanie energetickej náročnosti verejných budov							
Hlavné - Core ukazovateľ: Výstupu Výsledku Dopadu	Výstup	Náklady na zrealizované stavebné práce	OcÚ	euro	0	x	x
	Výsledok	Zníženie energetickej náročnosti budovy v %	OcÚ	%	0	x	x
	Dopad	Projekty energetickej účinnosti	Databáza RegDat	počet	0	x	x
Opatrenie 2.3 – Bývanie							
Hlavné - Core ukazovateľ: Výstupu Výsledku Dopadu	Výstup	x	x	x	x	x	x
	Výsledok	x	x	x	x	x	x
	Dopad	x	x	x	x	x	x
PRIORITNÁ OBLASŤ 3 – ENVIRONMENTÁLNA OBLASŤ							
Opatrenie 3.1 – Zásobovanie vodou							
3.1.1 Vodovod obce Kaľava – I. etapa – Gravitačný vodovod – čerpacia stanica							
Hlavné - Core ukazovateľ:	Výstup	Náklady na zrealizované stavebné práce	OcÚ	euro	0	x	x

Výstupu Výsledku Dopadu	Výsledok	Vodovodná sieť	OcÚ	počet	0	x	x
	Dopad	Zrealizované projekty environmentálnej infraštruktúry	Databáza RegDat	počet	0	x	x
Opatrenie 3.2 – Odpadové vody a protipovodňové opatrenia							
Hlavné - Core ukazovatele: Výstupu Výsledku Dopadu	Výstup	x	x	x	x	x	x
	Výsledok	x	x	x	x	x	x
	Dopad	x	x	x	x	x	x
Opatrenie 3.3 – Likvidácia a zhodnocovanie odpadu							
Hlavné - Core ukazovatele: Výstupu Výsledku Dopadu	Výstup	x	x	x	x	x	x
	Výsledok	x	x	x	x	x	x
	Dopad	x	x	x	x	x	x

Zdroj: vlastné spracovanie

5. REALIZAČNÁ ČASŤ

Realizačná časť PHSR je zameraná na popis postupov inštitucionálneho zabezpečenia formou partnerstva a organizačné zabezpečenie realizácie programu územia, systém monitorovania a hodnotenia plnenia programu územia s ustanovením merateľných ukazovateľov, vecný a časový harmonogram realizácie programu územia formou akčných plánov.

Realizačná časť obsahuje najmä:

- východiská a popis úloh jednotlivých partnerov pri realizácii PHSR,
- popis postupov inštitucionálneho a organizačného zabezpečenia,
- stručný popis komunikačnej stratégie PHSR k jednotlivým cieľovým skupinám,
- popis systému monitorovania a hodnotenia plnenia programu,
- akčný plán s výhľadom na roky 2016-2017 (vecný a časový harmonogram realizácie jednotlivých projektov).

5.1. Východiská a popis úloh jednotlivých partnerov pri realizácii

Legislatíva. Realizácia PHSR predpokladá zabezpečenie činností na úrovni programu a na úrovni projektov. Realizácia začína po vypracovaní a schválení PHSR v obecnom zastupiteľstve a zabezpečuje ju počas platnosti PHSR v zmysle platnej legislatívy o podpore regionálneho rozvoja samospráva (obec, mesto, VÚC). Podľa par. 12 Zákona NR SR č. 539/2008 Z.z. o podpore regionálneho rozvoja: „Obec vo svojej pôsobnosti na účely podpory regionálneho rozvoja: ... b) zabezpečuje a koordinuje vypracovanie a realizáciu programu hospodárskeho rozvoja a sociálneho rozvoja obce, pravidelne ho monitoruje a každoročne vyhodnocuje jeho plnenie, zabezpečuje súlad programu hospodárskeho rozvoja a sociálneho

rozvoja obce s územnoplánovacou dokumentáciou, ak jej spracovanie vyžaduje osobitný predpis.“

5.2. Popis postupov organizačného a inštitucionálneho zabezpečenia realizácie

Organizačné zabezpečenie. Realizácia programu hospodárskeho rozvoja a sociálneho rozvoja obce je činnosťou samosprávy a obec ju vykonáva prostredníctvom svojich orgánov (obecné zastupiteľstvo, starosta). Samospráva jedenkrát ročne získa a spracuje pripomienky partnerov, úradu (OcÚ), poslancov a verejnosti, do leta v čase začiatku prípravy rozpočtu na ďalší rok.

Obecné zastupiteľstvo. Najvyšším orgánom obce je obecné zastupiteľstvo. Vo vzťahu k realizácii PHSR zastupiteľstvo berie na vedomie návrh strategickej časti dokumentu, schvaľuje celý dokument PHSR a každoročne schvaľuje vyhodnotenie jeho plnenia. Zastupiteľstvo taktiež schvaľuje spolufinancovanie jednotlivých projektov financovaných z doplnkových zdrojov financovania a z prostriedkov rozpočtu obce. Zastupiteľstvo v rámci hodnotenia PHSR schvaľuje každoročne hodnotiace a monitorovacie správy, rozhoduje o zmenách a aktualizácii programu. Zastupiteľstvo vo svojich uzneseniach týkajúcich sa hodnotenia PHSR v prípade nutnosti korekcií rozdeľuje jednotlivé priority programu a akčného plánu medzi existujúce komisie OcÚ, ktoré sa zaoberajú monitorovaním a hodnotením ich realizácie.

Starosta. Najvyšším výkonným orgánom obce a jeho predstaviteľom je starosta obce. Rozhoduje vo všetkých veciach správy obce, ktoré nie sú zákonom alebo štatútom vyhradené zastupiteľstvu. Vo vzťahu k realizácii PHSR starosta riadi proces realizácie, na programovej úrovni podpisuje uznesenie obecného zastupiteľstva o strategickej časti dokumentu, schválenie celého dokumentu, vykonáva uznesenia a zastupuje obec vo vzťahu k štátnym orgánom, k právnickým a fyzickým osobám (riadiace orgány jednotlivých operačných programov, dodávatelia, fondy a iné).

Inštitucionálne zabezpečenie. Inštitucionálne a administratívne zabezpečuje veci zastupiteľstva a starostu, ako aj orgánov zriadených obecným zastupiteľstvom obecný úrad. Okrem prípadov, kedy budú žiadateľmi/prijímateľmi projektov iné subjekty v plnom rozsahu zabezpečuje (vykonáva) administráciu a procesy komunikácie, hodnotenia, monitorovania.

Zabezpečenie činností v realizácii PHSR na úrovni programu a projektu

Činnosť	OZ	Starosta	Komisie ObZ	OcÚ	Externé prostredie
Príprava	Schvaľuje	Riadi	Hodnotí	Spolupracuje	Vykonáva
Financovanie	Schvaľuje	Riadi	Hodnotí	Vykonáva	-
Implementácia	Schvaľuje	Riadi	Hodnotí	Spolupracuje	Vykonáva
Hodnotenie	Schvaľuje	Riadi		Vykonáva	-
Monitoring	Schvaľuje	Riadi	Hodnotí	Vykonáva	-
Kontrola	Schvaľuje	Riadi	Navrhuje	-	-

Zdroj: vlastné spracovanie

V podmienkach obce Kaľava zabezpečuje výkon činností súvisiacich s realizáciou PHSR v rámci štruktúry starosta obce. Pre zabezpečenie a koordináciu činností projektového cyklu pre projekty financované z EŠIF spolupracuje s externými subjektmi a takto je zabezpečený plynulý tok informácií a zabezpečenie činností potrebných pre realizáciu PHSR, ako aj činností v rámci projektového cyklu na úrovni jednotlivých projektov a procesov (príprava projektovej dokumentácie, príslušné povolenia, proces verejného obstarávania, dodávky služieb, tovarov a stavebných prác) a prípravu žiadostí o doplnkové zdroje financovania.

5.3. Stručný popis komunikačnej stratégie

Zabezpečenie realizácie PHSR je dosahované koordinovaným prístupom a spolupracou so všetkými partnermi a aktérmi regionálneho rozvoja na území obce. Rôzne formy komunikácie budú súčasťou každého z pripravovaných a realizovaných projektov PHSR **v rámci informovanosti a publicity** (pri projektoch financovaných z EŠIF a dotačných titulov) alebo v rámci komunikácie zainteresovaných cieľových skupín pri príprave a realizácii jednotlivých projektov. Komunikačnú stratégiu obce Kaľava vo vzťahu k PHSR nie je účelné vyčleniť z celkovej komunikačnej stratégie, ktorá sa uskutočňuje vo vzťahu **k jeho obyvateľom ako hlavnej cieľovej skupine**. Hlavným cieľom komunikačnej stratégie je komunikácia s občanmi a dosiahnutie stavu, aby bol každý občan o všetkých súvislostiach, ktoré pre neho z PHSR a jeho realizácie vyplynú, informovaný včas, v dostatočnom rozsahu a primeranou formou. **Podstatný a hlavný nástroj komunikácie predstavuje webová stránka so sprievodnými komunikačnými kanálmi: úradná tabuľa, rozhlas.**

Hlavným nástrojom komunikácie, ale aj hodnotenia, monitorovania a kontroly je „**Materiál na rokovanie obecného zastupiteľstva**“. Vstupné údaje pripravujú v dostatočnom predstihu zamestnanci obecného úradu, materiál má svojho predkladateľa (konkrétne zodpovednosť, odborná garancia), na príprave materiálu sa stanoviskami podieľajú komisie zastupiteľstva ako poradné orgány OZ, rokujú o ňom poslanci zastupiteľstva, materiál je verejne prístupný a zastupiteľstvo je verejné (o zastupiteľstve je informované obyvateľstvo a organizácie všetkými informačnými kanálmi). Počas programového obdobia 2016-2026 je naplánovaných 12 aktivít na predloženie tohto typu materiálu do obecného zastupiteľstva: aktivity týkajúce sa samotného procesu informovanosti a schvaľovania dokumentu (1), aktivity týkajúce sa každoročného hodnotenia dokumentu PHSR (2,3,4,5,6,7,8,9,10) a jedna aktivita z celkového hodnotenia PHSR (11). **Z hľadiska efektivity je navrhnuté spojenie aktivít týkajúcej sa hodnotenia a monitorovania PHSR za daný rok s návrhom nového akčného plánu.**

Plán komunikácie, hodnotenia a monitoringu realizácie PHSR obce Kaľava

P. Č.	Časový rámec	Miesto	Cieľová skupina	Forma	Témy, ciele	Vstupné údaje	Výstupy
1.	9/2016	OcÚ	občania	Materiál na rokovanie ObZ	PHSR	Návrh dokumentu	Uznesenie OZ
2.	9/2017	OcÚ	občania	Materiál na	Vyhodnotenie plnenia PHSR	Kontrola uznesenia	Monitorovacia správa 1,

				rokovanie OZ	za rok 2016	2016, Hodnotiaca správa PHSR	Uznesenie OZ
3.	9/2018	OcÚ	občania	Materiál na rokovanie OZ	Vyhodnotenie plnenia PHSR za rok 2017	Kontrola uznesenia 2017, Hodnotiaca správa PHSR	Monitorovacia správa 2, Uznesenie OZ
4.	9/2019	OcÚ	občania	Materiál na rokovanie OZ	Vyhodnotenie plnenia PHSR za rok 2018	Kontrola uznesenia 2018, Hodnotiaca správa PHSR	Monitorovacia správa 3, Uznesenie OZ
5.	9/2020	OcÚ	občania	Materiál na rokovanie OZ	Vyhodnotenie plnenia PHSR za rok 2019	Kontrola uznesenia 2019, Hodnotiaca správa PHSR	Monitorovacia správa 4, Uznesenie OZ
6.	9/2021	OcÚ	občania	Materiál na rokovanie OZ	Vyhodnotenie plnenia PHSR za rok 2020	Kontrola uznesenia 2020, Hodnotiaca správa PHSR	Monitorovacia správa 5, Uznesenie OZ
7.	9/2022	OcÚ	občania	Materiál na rokovanie OZ	Vyhodnotenie plnenia PHSR za rok 2021	Kontrola uznesenia 2021, Hodnotiaca správa PHSR	Monitorovacia správa 6, Uznesenie OZ
8.	9/2023	OcÚ	občania	Materiál na rokovanie OZ	Vyhodnotenie plnenia PHSR za rok 2022	Kontrola uznesenia 2022, Hodnotiaca správa PHSR	Monitorovacia správa 7, Uznesenie OZ
9.	9/2024	OcÚ	občania	Materiál na rokovanie OZ	Vyhodnotenie plnenia PHSR za rok 2023	Kontrola uznesenia 2023, Hodnotiaca správa PHSR	Monitorovacia správa 8, Uznesenie OZ
10.	9/2025	OcÚ	občania	Materiál na rokovanie OZ	Vyhodnotenie plnenia PHSR za rok 2024	Kontrola uznesenia 2024, Hodnotiaca správa PHSR	Monitorovacia správa 9, Uznesenie OZ
11.	9/2026	OcÚ	občania	Materiál na	Vyhodnotenie plnenia PHSR	Kontrola uznesenia	Monitorovacia správa 10,

				rokovanie OZ	za rok 2025	2025, Hodnotiaca správa PHSR	Uznesenie OZ
12.	9/2027	OcÚ	občania	Materiál na rokovanie OZ	Vyhodnotenie plnenia PHSR za roky 2016 - 2026	Kontrola uznesenia 2026, Hodnotiaca správa PHSR	Monitorovacia správa 11, Uznesenie OZ

OcÚ – Obecný úrad

OZ – Obecné zastupiteľstvo

Zdroj: vlastné spracovanie

5.4. Systém monitorovania a hodnotenia

Monitorovanie. Proces monitorovania PHSR sa vykonáva systematicky a priebežne počas celého trvania PHSR až do ukončenie jeho platnosti a to na úrovni projektov. Základným prvkom monitorovania je **projekt**, na úrovni programu sa pripravuje súhrnná monitorovacia správa za príslušný rok. Vstupnými údajmi pre monitorovanie sú údaje z plánovaných a dosiahnutých ukazovateľov výstupu, výsledku a dopadu jednotlivých projektov. Výstupom monitorovania je **monitorovacia správa za príslušný rok schválená v OZ** (v prípade projektov financovaných z EŠIF aj monitorovacia správa schválená riadiacim orgánom v systéme ITMS). Za prípravu monitorovacej správy za projekt je zodpovedný starosta (v spolupráci s externou spoločnosťou, ak sú náklady na externý manažment oprávnenými nákladmi projektu). Výsledky monitorovania sú podkladom pre hodnotenie vykonávané na úrovni programu. Monitorovanie plnenia PHSR bude stálym procesom zameraným na sledovanie zmien prostredníctvom navrhnutých ukazovateľov, ktoré sa vzťahujú na jednotlivé projekty, ukazujú stav implementácie výstupov, výsledkov a dopadov a poukazujú na dosiahnutý vývoj vo vzťahu k akčnému plánu a financiám. Cieľom monitorovania je získavanie informácií o skutočnom plnení opatrení na zmenu negatívneho vývoja, spôsobu realizácie, definovanie a prijatie korekčných opatrení.

Korekcie. Samospráva jedenkrát ročne získa a spracuje pripomienky partnerov, úradu (OcÚ), poslancov a verejnosti, do leta v čase začiatku prípravy rozpočtu na ďalší rok. V pláne komunikácie je táto činnosť naplánovaná do termínu príslušného roku, kedy bude predložené hodnotenie PHSR za predchádzajúci rok, jeho prípadná aktualizácia, hodnotenie ukazovateľov vrátane korekcií v rámci pravidelného každoročného hodnotenia. V prípade nutnosti korekcií mimo rámec pravidelného každoročného hodnotenia PHSR budú na základe podnetu starostu či poslancov OZ komisie obecného zastupiteľstva navrhovať a odporúčať opatrenia pre odstránenie nedostatkov a nezrovnalostí.

Hodnotenie. V súvislosti s uvedeným postupom sa bude proces hodnotenia vykonávať na úrovni programu (PHSR) systematicky a priebežne počas celého trvania programu až po predloženie správy z hodnotenia programu (2026). Proces hodnotenia sa vykonáva len na operatívnej úrovni (strategické hodnotenie nie je pre túto úroveň dokumentu povinné). Operatívne hodnotenie sa zakladá na každoročnom hodnotení - vyhodnotenie PHSR bude prebiehať v zmysle platnej legislatívy o podpore regionálneho rozvoja každoročne hodnotiacou správou a monitorovacou správou, ktoré prejdú schvaľovacím procesom v

obecnom zastupiteľstve. Výstupom hodnotenia je hodnotiaca správa za príslušný rok, ktorá hodnotí pokrok k dosiahnutiu stanovených cieľov jednotlivých prioritných oblastí. Vstupnými údajmi pre prípravu tejto správy sú výsledky monitorovania - monitorovacie správy jednotlivých projektov realizovaných v rámci programu. Hodnotiace a monitorovacie správy PHSR sú podkladom pre rozhodnutia orgánov (OZ, starosta) pri riadení realizácie programu s účelom dosiahnuť pokrok smerom k dosiahnutiu cieľov jednotlivých prioritných oblastí PHSR.

Plán hodnotenia realizácie PHSR obce Kaľava (len operatívne hodnotenie)

Typ hodnotenia	Vykonat' prvýkrát	Dôvod vykonania/periodicita
Ad hoc hodnotenie celého PHSR	2017-2026	Každoročne v zmysle príslušných ustanovení Zákona NR SR 539/2008 Z.z. o podpore regionálneho rozvoja.
Tematické hodnotenie časti PHSR	2017	Téma hodnotenia: ak bola téma identifikovaná ako riziková časť vo výročnej monitorovacej správe za predchádzajúci kalendárny rok.
Ad hoc mimoriadne hodnotenie		Pri značnom odklone od stanovených cieľov a/alebo zmene stanovených cieľov jednotlivých prioritných oblastí a/alebo zmene hodnôt ukazovateľov. Pri návrhu na revíziu PHSR.
Ad hoc hodnotenie celého PHSR	2019,2026	Aktualizácia PHSR sa očakáva v zmysle Metodiky pre spracovanie PHSR každé 3 – 4 roky.
Ad hoc hodnotenie celého PHSR alebo jeho časti		Na základe rozhodnutia starostu v zmysle príslušných predpisov, na základe rozhodnutia kontrolného orgánu obce, na základe podnetu poslancov, na základe protokolu Národného kontrolného úradu SR, na základe Správy auditu.
Ad hoc hodnotenie celého PHSR alebo jeho časti	2026	Na základe rozhodnutia starostu o príprave Programu hospodárskeho a sociálneho rozvoja pre programové obdobie 2026-2036.

Zdroj: vlastné spracovanie

5.5 Akčný plán na obdobie dvoch nasledujúcich rokov

Súčasťou realizačnej časti PHSR je aj akčný plán spracovaný na obdobie dvoch rokov (n+2), v prípade obce Kaľava sú to roky 2016 - 2017. Akčný plán je spracovaný podľa jednotlivých prioritných oblastí a obsahuje všetky projekty všetkých opatrení. Neaktívne projekty sú označené skratkou N/A, kvôli celkovému prehľadu však boli ponechané v prehľade.

Akčný plán pre prioritnú oblasť 1 - Hospodárska oblasť 2016-2017

Projekt	Termín	Zodpovedný	Zdroj financovania
x	x	Starosta*	x

*starosta (podľa matice zodpovednosti aj firmy z externého prostredia)

Zdroj: vlastné spracovanie

Akčný plán pre prioritnú oblasť 2 - Sociálna oblasť 2016-2017

Projekt	Termín	Zodpovedný	Zdroj financovania
2.2.1 Kamerový systém – Systém zamedzujúci kriminalitu a vandalizmus	2016	Starosta*	Program rozvoja vidieka SR
2.2.2 Oddychová zóna - Revitalizácia verejných priestranstiev	2016	Starosta*	Program rozvoja vidieka SR
2.2.3 Oddychová zóna - Vybudovanie oddychovej zóny ako súčasť kultúrno-sportového areálu	2016	Starosta*	Program rozvoja vidieka SR
2.2.4 Energetická účinnosť verejných budov - Znižovanie energetickej náročnosti verejných budov (projektová dokumentácia v štádiu rozpracovania)	2017	Starosta*	Program kvality životného prostredia

*starosta (podľa matice zodpovednosti aj firmy z externého prostredia)

Zdroj: vlastné spracovanie

Akčný plán pre prioritnú oblasť 3 - Environmentálna oblasť 2016-2017

Projekt	Termín	Zodpovedný	Zdroj financovania
3.1.1 Vodovod obce Kaľava – I. etapa – Gravitačný vodovod – čerpacia stanica	2017	Starosta*	Program rozvoja vidieka SR

*starosta (podľa matice zodpovednosti aj firmy z externého prostredia)

Zdroj: vlastné spracovanie

6. FINANČNÁ ČASŤ

Finančná časť PHSR nadväzuje na predchádzajúce časti PHSR a obsahuje finančné zabezpečenie jednotlivých opatrení.

Táto časť obsahuje:

- identifikáciu možných zdrojov financovania zabezpečenia realizácie PHSR a indikatívny finančný plán na celú realizáciu PHSR,
- model viac zdrojového financovania na úrovni jednotlivých projektov,
- systém hodnotenia pre výber projektov.

Pri tvorbe finančnej časti PHSR postupoval realizačný team v zmysle Metodiky pre spracovanie PHSR:

1. Riadiaci tím zabezpečil spracovanie finančnej časti vo forme Finančného rámca pre realizáciu PHSR a indikatívny finančný plán PHSR.
2. Externý dodávateľ vypracoval návrhy hodnotenia projektov pre zaradovanie do priorít v súlade s finančno-ekonomickými možnosťami
3. Návrh finančnej časti sa prerokoval v pracovných skupinách.
4. Schválený indikatívny rozpočet sa postupne zapracoval do programového rozpočtu samosprávy a ďalších záväzných dokumentov.
5. Riadiaci tím zabezpečil rozpracovanie Indikatívneho finančného plánu do akčného plánu.

6.1. Indikatívny finančný plán PHSR

Identifikácia možných zdrojov financovania. Zdroje financovania realizácie PHSR sa členia v závislosti od dostupnosti na dve základné kategórie:

I. Riadne zdroje finančného zabezpečenia:

I.A. Verejné zdroje:

- a) štátny rozpočet vrátane finančných prostriedkov z rozpočtových kapitol Ministerstiev (dotačné tituly jednotlivých rozpočtových kapitol ministerstiev, príp. Úradu Vlády SR),
- b) štátny účelové fondy (Envirofond, Štátny fond rozvoja bývania, Recyklačný fond),
- c) rozpočet vyšších územných celkov (VÚC Košice),
- d) rozpočet obcí a miest (vlastné zdroje),

I.B Iné zdroje:

- e) prostriedky fyzických osôb,
- f) prostriedky právnických osôb,
- g) úvery,
- h) príspevky medzinárodných organizácií,
- i) prostriedky vyplývajúce z medzinárodných zmlúv o poskytnutí grantu uzatvorených medzi Slovenskou republikou a inými štátmi (Nórsky finančný mechanizmus, bilaterálne dohody, Švajčiarsky finančný mechanizmus)
- j) iné prostriedkov, ak to ustanoví osobitný predpis.

II. Doplnkové zdroje finančného zabezpečenia:

- k) finančné prostriedky z Európskej únie, v programovom období 2016-2026 tzv. európske štrukturálne a investičné fondy (EŠIF), určené hospodársky zaostalým regiónom (ktoré podľa ukazovateľov hospodárskeho rozvoja a sociálneho rozvoja vykazujú nižšiu

úroveň rozvoja, ako je priemerná úroveň Európskej únie) a regiónom s nepriaznivou štruktúrou zamestnanosti a podnikateľského prostredia. Priradenie jednotlivých projektových zámerov k programovej štruktúre (EŠIF) je indikatívne a bude sa upresňovať po schválení jednotlivých operačných programov v akčných plánoch.

Indikatívny prehľad možných zdrojov finančného zabezpečenia realizácie projektor PHSR

P. Č.	Číslo projektu	I. Riadne zdroje financovania	II. Doplnkové zdroje financovanie (EŠIF)		
			Operačný program	Prioritná os	Špecifický cieľ
1.	2.2.1	Rozpočet EÚ	Program rozvoja vidieka SR	Základné služby a obnova dedín vo vidieckych oblastiach	Zvýšenie bezpečnosti v obci. Prevencia proti kriminalite.
2.	2.2.2	Rozpočet EÚ Rozpočet obce	Program rozvoja vidieka SR	Základné služby a obnova dedín vo vidieckych oblastiach	Skrášlenie vzhľadu obce. Vybudovanie informačných tabúl.
3.	2.2.3	Štátny rozpočet Rozpočet EÚ	Program rozvoja vidieka SR	Základné služby a obnova dedín vo vidieckych oblastiach	Skrášlenie vzhľadu obce. Vybudovanie odstavnej plochy pre automobily.
4.	2.2.4	Rozpočet EÚ	Integrovaný regionálny operačný program	Zlepšenie kvality života v regiónoch s dôrazom na životné prostredie	Zníženie spotreby energie pri prevádzke verejných budov nad rámec minimálnych požiadaviek. Zníženie energetickej náročnosti verejných budov.
5.	3.1.1	Rozpočet EÚ Štátny rozpočet Rozpočet obce	Program kvality životného prostredia	Zlepšenie dostupnosti a kvality pitnej vody	Vybudovanie vodovodnej siete v obci.

Zdroj: vlastné spracovanie

6.2. Model viaczdrojového financovania jednotlivých projektov

Model viaczdrojového financovania. Financovanie PHSR bude viac zdrojové, štruktúra zdrojov financovania bude závisieť od aktuálnej finančnej situácie obce a od spoločensko-ekonomických podmienok. Financovanie sa bude opierať o rozpočet obce, finančné zdroje partnerov, zdroje EÚ, bankové úvery, súkromné a ďalšie zdroje. Pri získavaní zdrojov pre

financovanie PHSR sa bude využívať metóda aktívneho vyhľadávania finančných zdrojov (fundraisingu). Finančné vyčíslenie jednotlivých projektových zámerov PHSR je stanovené kvalifikovaným odhadom, prípadne na základe ocenených výkazov - výmer stavebných rozpočtov, konečné rozpočty budú súčasťou žiadostí o nenávratný finančný príspevok (NFP, v prípade doplnkových zdrojov financovania) alebo žiadostí o dotácie. Pri schvaľovaní financovania jednotlivých opatrení sa bude prihliadať na ich dôležitosť a dopad na hospodársky a sociálny rozvoj obce podľa hodnotiaceho systému.

Model viaczdrojového financovania – intervenčná matica

Viac zdrojové financovanie, €							
Prioritná oblasť	Celkové náklady €	Verejné zdroje					Súkromné zdroje
		EÚ	Štát	VÚC	Obec	Spolu	
1 – Hospodárska oblasť	600 000 €	460 000 €	70 000 €	10 000 €	30 000 €	600 000 €	-
2– Sociálna oblasť	1 260 000 €	650 000 €	600 000 €	20 000 €	50 000 €	1 260 000 €	-
3 – Environmentálna oblasť	2 400 000 €	1 800 000 €	480 000 €	-	120 000 €	2 400 000 €	-
Spolu	4 260 000 €	1 150 000 €	1 150 000 €	30 000 €	200 000 €	4 260 000 €	-

Zdroj: vlastné spracovanie

Model viaczdrojového financovania – intervenčná matica Prioritná oblasť 1 – Hospodársky oblasť

Viaczdrojové financovanie, €							
Prioritná oblasť	Celkové náklady €	Verejné zdroje					Súkromné zdroje
		EÚ	Štát	VÚC	Obec	Spolu	
Opatrenie 1.1	-	-	-	-	-	-	-
Opatrenie 1.2	-	-	-	-	-	-	-
Opatrenie 1.3	600 000 €	460 000 €	70 000 €	10 000 €	30 000 €	600 000 €	-
Spolu	600 000 €	460 000 €	70 000 €	10 000 €	30 000 €	600 000 €	-

Zdroj: vlastné spracovanie

Model viaczdrojového financovania – intervenčná matica Prioritná oblasť 2 – Sociálny oblasť

Viaczdrojové financovanie, €							
Prioritná oblasť	Celkové náklady €	Verejné zdroje					Súkromné zdroje
		EÚ	Štát	VÚC	Obec	Spolu	
Opatrenie 2.1	350 000 €	250 000 €	85 000 €	-	15 000 €	350 000 €	-
Opatrenie 2.2	910 000 €	235 000 €	640 000 €	-	35 000 €	910 000 €	-
Opatrenie 2.3	-	-	-	-	-	-	-
Spolu	1 260 000 €	485 000 €	725 000 €	-	50 000 €	1 260 000 €	-

Zdroj: vlastné spracovanie

Model viaczdrojového financovania – intervenčná matica

Prioritná oblasť 3 – Environmentálny oblasť

Viaczdrojové financovanie, €							
Prioritná oblasť	Celkové náklady €	Verejné zdroje					Súkromné zdroje
		EÚ	Štát	VÚC	Obec	Spolu	
Opatrenie 3.1	1 600 000 €	1 220 000 €	300 000 €	-	80 000 €	1 600 000 €	-
Opatrenie 3.2	500 000 €	385 000 €	95 000 €	-	25 000 €	500 000 €	-
Opatrenie 3.3	300 000 €	230 000 €	55 000 €	-	15 000 €	300 000 €	-
Spolu	2 400 000 €	1 835 000 €	450 000 €	-	120 000 €	2 400 000 €	-

Zdroj: vlastné spracovanie

Indikatívny rozpočet - sumarizácia

Prioritná oblasť	rok											
	2016	2017	2018	2019	2020	2021	2022	2023	2024	2025	2026	Spolu mil. €
1– Hospodárska oblasť	-	-	-	-	-	0,10	0,15	0,15	0,10	0,10	-	0,6
2 – Sociálna oblasť	0,01	0,29	0,22	-	0,05	-	0,05	0,25	0,32	0,05	0,02	1,26
3 – Environmentálna oblasť	-	-	0,40	0,60	0,85	0,40	0,15	-	-	-	-	2,4
Spolu	0,01	0,29	0,62	0,60	0,90	0,50	0,35	0,40	0,42	0,15	0,02	4,26

Zdroj: vlastné spracovanie

6.3. Systém hodnotenia a zaradovania projektov do financovania

Systém hodnotenia a zaradovania projektov do financovania. Pri schvaľovaní financovania jednotlivých projektov PHSR sa bude prihliadať na ich dôležitosť a dopad na hospodársky, sociálny a environmentálny rozvoj obce. Jednotlivé projekty sú rozdelené do štyroch kategórií podľa prioritizácie.

Najvyššiu prioritu majú projekty, ktoré vyplývajú priamo z legislatívy (národnej, aproximačnej), projekty v realizácii a projekty riešiace havarijnú alebo mimoriadnu situáciu.

Do druhej kategórie (vysoká priorita) sú zaradené projekty s oporou vo všeobecnom záväznom nariadení, koncepčných materiáloch a investičné projekty s ukončenou prípravnou fázou (právoplatné stavebné povolenie a ukončené verejné obstarávanie). Do tejto (druhej) sú zaradené aj projekty modelov spolupráce verejno-súkromného partnerstva napr. pri bytovej výstavbe.

Tretiu kategóriu (stredná priorita) majú projekty, ktoré majú možnosť uchádzať sa o doplnkové zdroje financovania (majú oporu v programovej štruktúre operačných programov prioritných osí EŠIF).

V kategórii „nízka priorita“ sa nachádzajú projekty zadefinované ako zámery bez ukončenej prípravnej fázy: bez pripravenej projektovej dokumentácie a stavebného povolenia. V prípade neinvestičných projektov sú tu zaradené projekty, ktoré vyplývajú z prebiehajúcich aktivít vyššieho rádu (ZMOS, regionálne aktivity).

Hodnotiaca tabuľka pre výber projektov

Kategória priority	Charakteristika	Hodnotiace kritérium – Opis podmienok pre zaradenie do priority	Hodnotenie projektov
1	Najvyššia	a) Projekty vyplývajúce zo zákona a/alebo z podmienok aproximácie práva Európskej únie, b) Projekty v realizácii c) Projekty riešiace havarijnú alebo mimoriadnu situáciu. Splnená jedna z podmienok	
2	Vysoká	a) Projekty vyplývajúce a podporené v rámci VZN a/alebo koncepciou v danej oblasti, b) Projekty s právoplatným stavebným povolením a ukončeným verejným obstarávaním (investičné), c) Projekty verejno-súkromného partnerstva, v ktorých prípravnú a realizačnú fázu zabezpečuje investor. Splnená jedna z podmienok.	2.2.1 2.2.2 2.2.3
3	Stredná	Projekty, ktoré majú možnosť uchádzať sa o cudzie a doplnkové zdroje financovania (investičné, neinvestičné).	
4	Nízka	a) Projekty zadané ako zámery bez projektovej dokumentácie/stavebného povolenia (investičné). b) Projekty vyplývajúce z pripravovaných /prebiehajúcich aktivít a projektov vyššieho rádu.	2.2.4 3.1.1

Zdroj: vlastné spracovanie

Záver

Schválenie PHSR obce Kaľava zastupiteľstvom.

Schválenie PHSR

Schválenie PHSR	
Dokument	<ul style="list-style-type: none"> - Názov: PHSR obce Kaľava - Štruktúra – názov a stručná charakteristika hlavných častí dokumentu
Spracovanie	<ul style="list-style-type: none"> - Forma spracovania: interná a externá - Obdobie spracovania: júl – september 2016 - Riadiaci tím – počet členov 8, počet stretnutí 1 - Pracovné skupiny – počet skupín 3, počet členov 19, počet stretnutí 1 - Externá odborná spolupráca: Ing. Silvia Čurillová - Účasť verejnosti a komunikácie s verejnosťou: anketa, dotazníkový prieskum - Náklady na spracovanie: 500 €
Prerokovanie	<ul style="list-style-type: none"> - Prerokovanie v orgánoch samosprávy (výbory, komisie, rada) - Verejné pripomienkovanie
Schválenie	<ul style="list-style-type: none"> - Návrh na uznesenie zastupiteľstva

Prílohy

- **Príloha č. 1** - Zoznam členov riadiaceho tímu, pracovných skupín a partnerov zapojených do spracovania PHSR
- **Príloha č. 2** - Zoznam informačných zdrojov použitých v PHSR (východiskové strategické a koncepčné dokumenty, súvisiaca legislatíva)
- **Príloha č. 3** – Zoznam skratiek použitých v PHSR
- **Príloha č. 4** - Akčný plán na daný rozpočtový rok s výhľadom na 2 roky – Operačný finančný plán pre obdobie programového rozpočtu obce
- **Príloha č. 5** – Výsledky dotazníkového prieskumu k tvorbe PHSR obce Kaľava

Príloha č. 1

Zoznam členov riadiaceho tímu, pracovných skupín a partnerov zapojených do spracovania PHSR

RIADIACI TÍM:

1. **Stanislav Čurilla** – starosta obce, predseda riadiaceho tímu
2. **Ing. Silvia Čurillová** – koordinátor prípravy PHSR
3. **Jitka Puhallová** – obecný úrad, administratívna podpora prípravy PHSR
4. **Jozef Rabatin** – zástupca starostu obce (externá metodická podpora)
5. **Emília Butvinová** – poslankyňa OZ (externá metodická podpora)
6. **Bc. Ľubica Jurčišinová** – poslankyňa OZ (externá metodická podpora)
7. **Ján Rabatin** – poslanec OZ (externá metodická podpora)
8. **Mgr. Silvia Václavíková** – poslankyňa OZ (externá metodická podpora)

PRACOVNÉ SKUPINY:

1. Hospodárska oblasť

Roman Bandžuch – predseda
Vladimír Kontroš – externý spolupracovník
Bc. Ľubica Jurčišinová – poslankyňa OZ
Bohuš Šefčík – externý spolupracovník
Helena Čurillová – externá spolupracovníčka

2. Sociálna oblasť

Mgr. Silvia Václavíková – predsedníčka, poslankyňa OZ
Emília Butvinová – poslankyňa OZ
Michal Rabatin – externý spolupracovník
Martin Kolárik – externý spolupracovník
Katarína Žecová – externá spolupracovníčka
Juraj Čurilla – externý spolupracovník
Miroslav Smolár – externý spolupracovník

3. Environmentálna oblasť

Ing. Žofia Gmucová – predsedníčka, externá spolupracovníčka
Ľuboš Rabatin – člen Poľovníckeho združenia Suchá dolina - Kaľava, externý spolupracovník
Ján Rabatin – poslanec OZ, predseda Urbariátu Kaľava – Spoločenstvo Žec a spol. – Kaľava
Ing. Tomáš Onderčín – príslušník Policajné zboru SR, externý spolupracovník
Jana Šefčíková – externá spolupracovníčka
Erik Šulik – externý spolupracovník
Mário Cmorej – externý spolupracovník

Príloha č. 2

Zoznam informačných zdrojov použitých v PHSR (východiskové strategické a koncepčné dokumenty, súvisiaca legislatíva)

Zoznam použitých kvantitatívnych a kvalitatívnych dát

Zoznam použitých kvantitatívnych a kvalitatívnych dát		
Oblasť dát/téma	Zdroj dát	Webová stránka
Demografia	Štatistický úrad SR Inštitút informatiky a štatistiky	www.slovakstatistics.sk www.infostat.sk
Bývanie	Štatistický úrad SR Inštitút informatiky a štatistiky	www.slovakstatistics.sk www.infostat.sk
Školstvo a vzdelávanie	Štatistický úrad SR Ústav informácií a prognóz	www.slovakstatistics.sk www.uips.sk
Zdravotníctvo	Národné centrum zdravotníckych informácií	www.nczisk.sk
Sociálna starostlivosť	Úrad práce, sociálnych vecí a rodiny SR Ministerstvo vnútra SR	www.upsvar.sk www.minv.sk
Ekonomická situácia	Štatistický úrad SR Slovenská agentúra pre rozvoj investícií a obchodu	www.slovakstatistics.sk www.sario.sk
Životné prostredie	Slovenský hydrometeorologický ústav Slovenská agentúra životného prostredia	www.shmu.sk www.enviroportal.sk

Zdroj: vlastné spracovanie

Zoznam analyzovaných koncepčných dokumentov

Zoznam analyzovaných koncepčných dokumentov			
Názov dokumentu	Platnosť dokumentu	Úroveň dokumentu	Zdroj
Stratégia Európa 2020	2020	európska	www.mindop.sk
Národná stratégia regionálneho rozvoja SR (NSRR)	2030	národná	www.mindop.sk
Metodika na vypracovanie PHSR	2020	národná	www.mindop.sk
PHSR Košického kraja	2008	regionálna	www.vucke.sk
Programový rozpočet obce Kaľava 2016 - 2018	2018	miestna	www.kalava.sk

Zdroj: vlastné spracovanie

Príloha č. 3

Zoznam skratiek použitých v PHSR

Zoznam skratiek použitých v PHSR

Zoznam skratiek použitých v PHSR		
P. Č.	Skratka	Názov
1.	PHSR	Plán hospodárskeho a sociálneho rozvoj
2.	VÚC	Vyšší územný celok
3.	ŠÚ SR	Štatistický úrad Slovenskej republiky
4.	OcÚ	Obecný úrad
5.	OZ	Obecné zastupiteľstvo
6.	ZŠ	Základná škola
7.	MŠ	Materská škola
8.	MLK	Miestna ľudová knižnica
9.	MNV	Miestny národný výbor
10.	ADOS	Agentúra domácej ošetrovateľskej starostlivosti
11.	EÚ	Európska únia
12.	ČOV	Čistička odpadový vôd
13.	ŠR	Štátny rozpočet
14.	VSE	Východoslovenská energetika
15.	EŠIF	Európske štrukturálne a investičné fondy
16.	OZE	Obnoviteľné zdroje energie

Zdroj: vlastné spracovanie

Príloha č. 4

Akčný plán na daný rozpočtový rok s výhľadom na 2 roky – Operačný finančný plán pre obdobie programového rozpočtu obce

Formulár č. F2: Finančný rámec pre realizáciu PHSR obce Kaľava

Názov opatrenia*	Kód a názov projektu/aktivity	Klasifikácia stavieb - trieda	Hlavný ukazovateľ - výsledku, dosahu	Termín začatia a ukončenia realizácie projektu / aktivít	RN Spolu	Verejné zdroje celkom	Verejné zdroje		Súkrómne zdroje	Úverové zdroje	EIB príspevk (informatívne)	Iné zdroje
				mesiac /rok - mesiac /rok			Národné celkom	EÚ (EŠIF) celkom				
					a=b+e+f+g+h	b=c+d	c	d	e	f	g	h
I. Hospodárska politika					0 €	0 €	0 €	0 €	0 €	0 €	0 €	0 €
Opatrenie č. 1.1 Priemysel	-		-	-	0 €	0 €	0 €	0 €	0 €	0 €	0 €	0 €
Opatrenie č. 1.2 Poľnohospodárstvo	-		-	-	0 €	0 €	0 €	0 €	0 €	0 €	0 €	0 €
Opatrenie č. 1.3 Služby	-		-	-	0 €	0 €	0 €	0 €	0 €	0 €	0 €	0 €
II. Sociálna politika					177 971 €	177 971 €	43 829 €	134 142 €	0 €	0 €	0 €	0 €
Opatrenie č. 2.1 Infraštruktúra obce pre vzdelávanie, kultúru a šport	-		-	-	0 €	0 €	0 €	0 €	0 €	0 €	0 €	0 €
Opatrenie č. 2.2 Doprava a verejné priestranstvá	2.2.1 Kameraný systém zamedzujúci kriminalitu a vandalizmus	2420 - Ostatné inžinierske stavby, i.n.	Zníženie priestupkovvej kriminality v obci	2016	99 385 €	99 385 €	0 €	99 385 €	0 €	0 €	0 €	0 €
Opatrenie č. 2.2 Doprava a verejné priestranstvá	2.2.2 Oddychová zóna - Revitalizácia verejných priestranstiev	2412 - Ostatné športové a rekreačné stavby	Park s informačnými tabuľkami a výsadbou okrasných drevín pred kostolom	2016	36 586 €	36 586 €	1 829 €	34 757 €	0 €	0 €	0 €	0 €
Opatrenie č. 2.2 Doprava a verejné priestranstvá	2.2.3 Oddychová zóna - Vybudovanie oddychovej zóny ako súčasť kultúrno-sportového areálu	2412 - Ostatné športové a rekreačné stavby	Oddychová zóna s odstavňovou plochou pre automobily pred Kultúrnym domom a športovým areálom	2016	12 000 €	12 000 €	12 000 €	0 €	0 €	0 €	0 €	0 €

Opatrenie č. 2.2 Doprava a verejné priestranstvá	2.2.4 - Energetická účinnosť verejných budov - Znižovanie energetickej náročnosti verejných budov	1230 - Budovy pre obchod a služby	Energetické úspory	2017	30 000 €	30 000 €	30 000 €	0 €	0 €	0 €	0 €
Opatrenie č. 2.3 Bývanie	-	-	-	-	0 €	0 €	0 €	0 €	0 €	0 €	0 €
III. Environmentálna politika					125 000 €	125 000 €	125 000 €	0 €	0 €	0 €	0 €
Opatrenie č. 3.1 Zásobovanie vodou	3.1.1 Vodovod obce Kaľava – I. etapa – Gravitačný vodovod – čerpacia stanica	2420 - Ostatné inžinierske stavby, i.n.	Vodovodná sieť	2017	125 000 €	125 000 €	0 €	0 €	0 €	0 €	0 €
Opatrenie č. 3.2 Odpadové vody a protipovodňové opatrenia	-	-	-	-	0 €	0 €	0 €	0 €	0 €	0 €	0 €
Opatrenie č. 3.3 Likvidácia a zhodnocovanie odpadu	-	-	-	-	0 €	0 €	0 €	0 €	0 €	0 €	0 €
Celkom					302 971 €	302 971 €	168 829 €	134 142 €	0 €	0 €	0 €

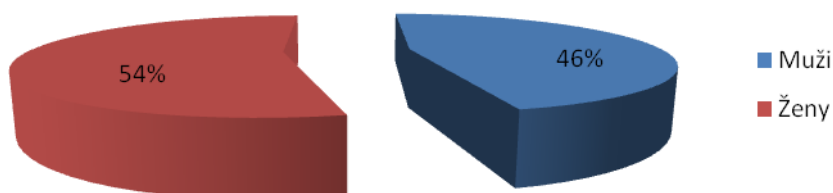
Príloha č. 5

Výsledky dotazníkového prieskumu verejnej mienky obyvateľov obce Kaľava

VÝSLEDKY DOTAZNÍKOVÉHO PRIESKUMU K TVORBE PHSR OBYVATEĽOV OBCE KAĽAVA:

1. Respondent

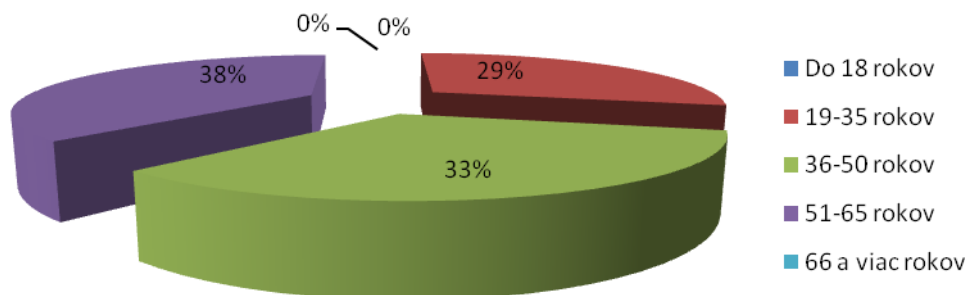
Vyhodnotenie respondentov prieskumu podľa pohlavia



Pohlavie	Počet respondentov	Podiel v %
Muži	11	46%
Ženy	13	54%
Spolu	24	100%

2. Veková kategória

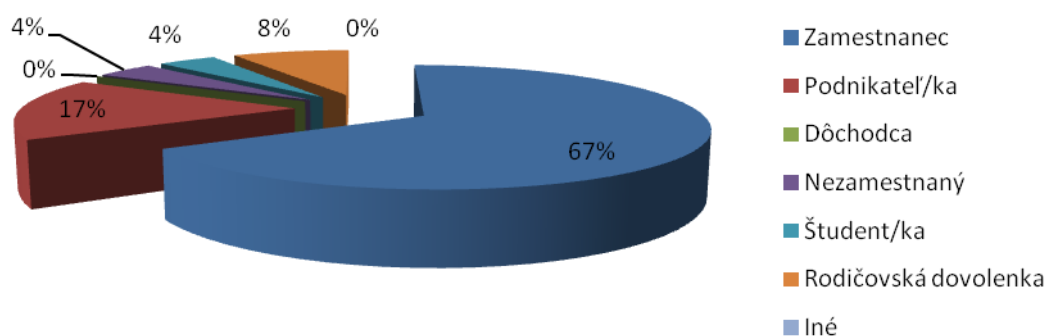
Rozdelenie účastníkov prieskumu podľa veku



Veková kategória	Počet respondentov	Podiel v %
Do 18 rokov	0	0%
19-35 rokov	7	29%
36-50 rokov	8	33%
51-65 rokov	9	38%
66 a viac rokov	0	0%
Spolu	24	100%

3. Zamestnanecký pomer

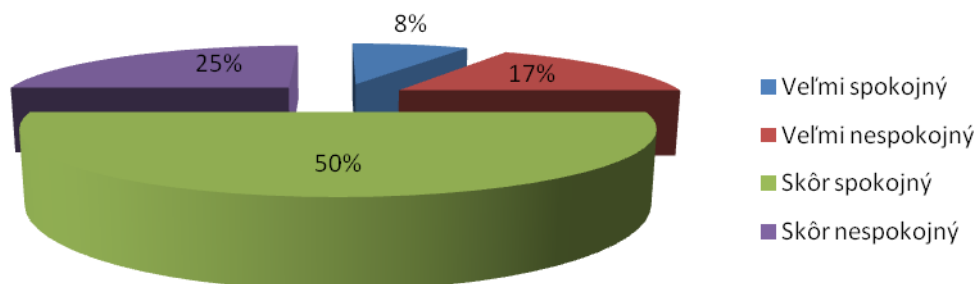
Ekonomická aktivita



Zamestnanecký pomer	Počet respondentov	Podiel v %
Zamestnanec	16	67%
Podnikateľ/ka	4	17%
Dôchodca	0	0%
Nezamestnaný	1	4%
Študent/ka	1	4%
Rodičovská dovolenka	2	8%
Iné	0	0%
Spolu	24	100%

4. Ako ste celkovo spokojný/á s Vašou obcou, kde žijete, pracujete ako miestom pre život, prácu, zábavu, výchovu detí, či prežitie staroby?

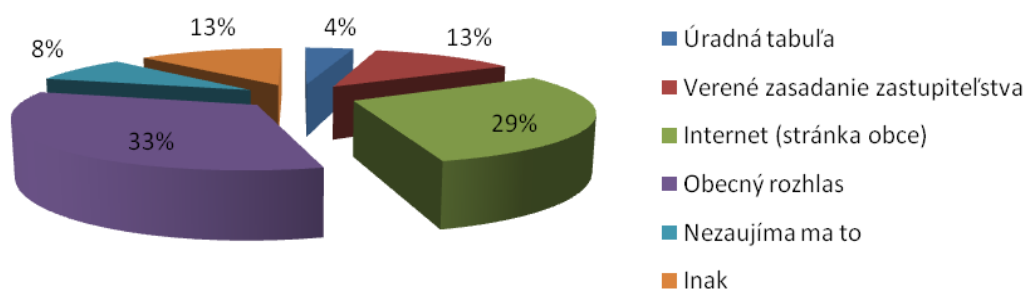
Spokojnosť so životom v obci



Spokojnosť	Počet respondentov	Podiel v %
Veľmi spokojný	2	8%
Veľmi nespokojný	4	17%
Skôr spokojný	12	50%
Skôr nespokojný	6	25%
Spolu	24	100%

5. Sledujete dianie v obci – v akej forme?

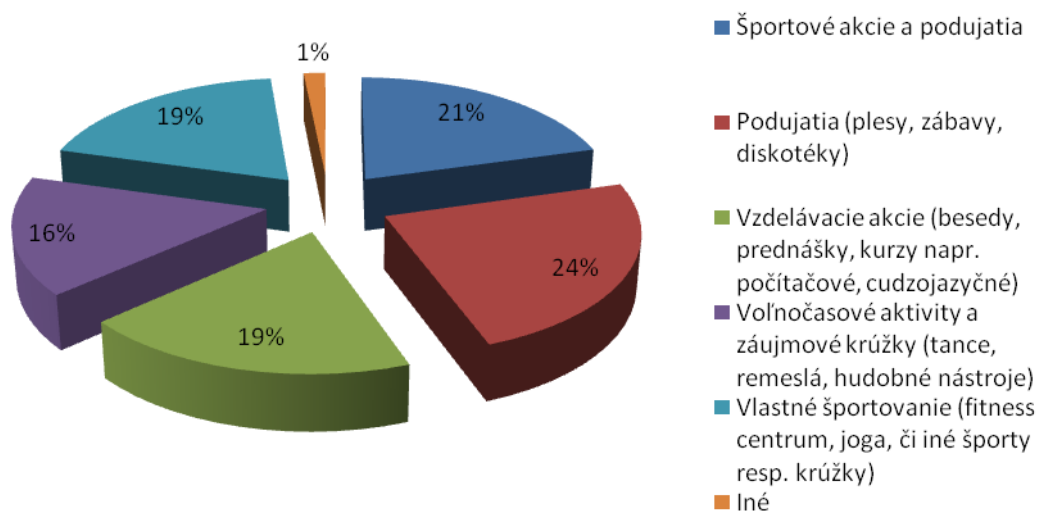
Formy sledovania diania v obci



Forma	Počet respondentov	Podiel v %
Úradná tabuľa	1	4%
Verené zasadanie zastupiteľstva	3	13%
Internet (stránka obce)	7	29%
Obecný rozhlas	8	33%
Nezaujíma ma to	2	8%
Inak	3	13%
Spolu	24	100%

6. Ktorých aktivít sa vo Vašej obci koná málo a prijali by ste, aby sa konali častejšie? (viac ako 1-nú odpoveď bolo možné označiť + návrhy respondentov na podujatia alebo aktivity)

Aktivity v obci, ktoré sa konajú málo a respondenti by ich prijali, aby sa konali častejšie

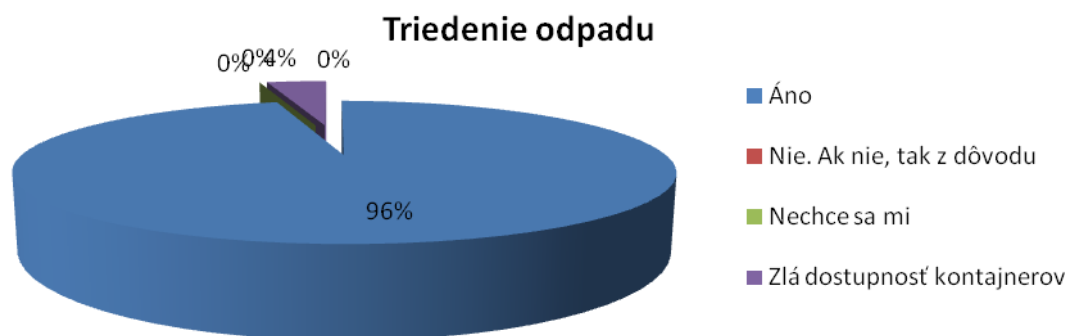


Aktivity (viac ako 1-nú odpoveď bolo možné označiť)	Počet respondentov	Podiel v%
Kultúrne akcie	22	26%
Športové akcie a podujatia	13	15%
Podujatia (plesy, zábavy, diskotéky)	15	18%
Vzdelávacie akcie (besedy, prednášky, kurzy napr. počítačové, cudzojazyčné)	12	14%
Voľno-časové aktivity a záujmové krúžky (tance, remeslá, hudobné nástroje)	10	12%
Vlastné športovanie (fitness centrum, joga, či iné športy resp. krúžky)	12	14%
Iné	1	1%

Návrhy respondentov:

- Viac aktivít pre mladšie deti na nalákание viacej ľudí do obce.
- Plesy (napr. Teplákový ples, Fašiangový ples so vstupným nižším ako 15 eur), zábavy, diskotéky, majáles.
- Výborná je momentálne Silvestrovská akcia, Futbalový turnaj a akcia na Deň detí.
- Deň Otcov, deň Matiek, Dni obce.
- Stavanie mája so súborom a programom.
- Čapovanie piva.
- Pálenie vaty.
- Páračky – páranie peria.
- Furmanské preteky.
- Vianočný koncert.
- Obnova a podpora miestnych a regionálnych tradícií obce, zavádzanie nových zvykov a tradícií napr. koncerty, súbory, divadlo.
- Vystúpenia folklórnych súborov, folklórne slávnosti.
- Viac akcií spojených s využitím multifunkčného ihriska.
- Organizovanie obecných a mikroregionálnych podujatí napr. futbalové turnaje, súťaže, športové podujatia.
- Aktivita mládeže – futbal, tenis, basketbal, frolbal atď..
- Počítačový kurz, keďže niektorý skôr narodený to nemali v škole.
- Cudzie jazyky ako doučovanie pre školákov, cudzojazyčné kurzy.
- Podpora aktivít zameraných na začlenenie obyvateľov do občianskeho a pracovného života napr. workshopy, prednášky, besedy, konzultácie s odborníkmi zamerané pre deti, matky, seniorov a sociálne slabších obyvateľov obce a to za pomoci využitia priestorov bývalej materskej školy s cieľom zvýšenia a rozvoja zručnosti obyvateľov obce.
- Krúžok starých remesiel napr. tkanie kobercov, pred Veľkou nocou pletenie korbáčov, pletenie košíkov.
- Nie sú využité priestory patriace obci.
- Fitness centrum, kondičné cvičenia, tance, športové hry, športové krúžky.
- Vybudovať v obci workoutové ihrisko t.j. outdoorové (vonkajšie) ihrisko pre nadšencov workoutu a cvičenia, keďže v obci sa nenachádza posilňovňa.
- Cyklochodník, cyklotrasa, chodník na kolieskové korčule.

7. Triedite odpad?

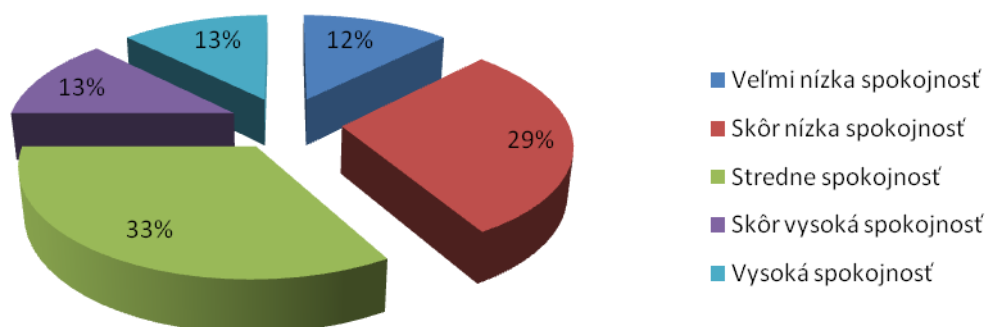


8. Zhodnot'te kvalitu životného prostredia



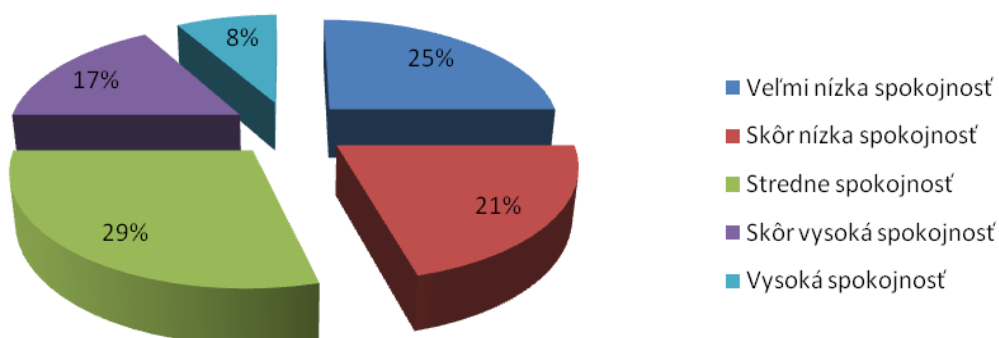
Spokojnosť	Počet respondentov	Podiel v %
Veľmi nízka spokojnosť	6	25%
Skôr nízka spokojnosť	3	13%
Stredne spokojnosť	12	50%
Skôr vysoká spokojnosť	2	8%
Vysoká spokojnosť	1	4%
Spolu	24	100%

Kvalita životného prostredia - Úroveň starostlivosti o verejné plochy



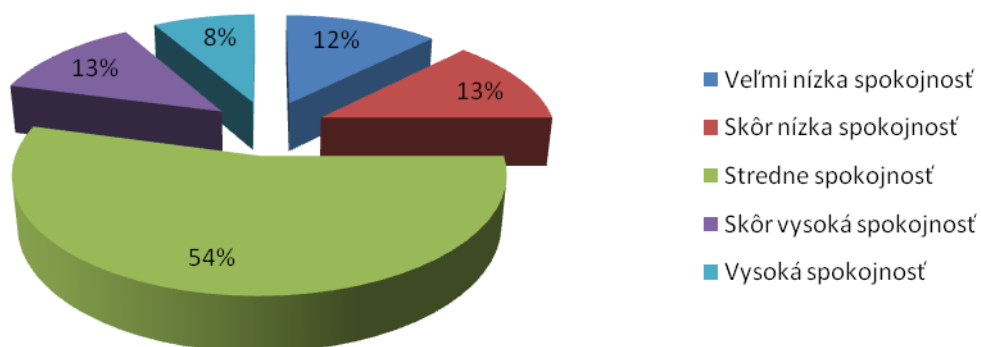
Spokojnosť	Počet respondentov	Podiel v %
Veľmi nízka spokojnosť	3	12%
Skôr nízka spokojnosť	7	29%
Stredne spokojnosť	8	33%
Skôr vysoká spokojnosť	3	13%
Vysoká spokojnosť	3	13%
Spolu	24	100%

Kvalita životného prostredia - Starostlivosť o zeleň



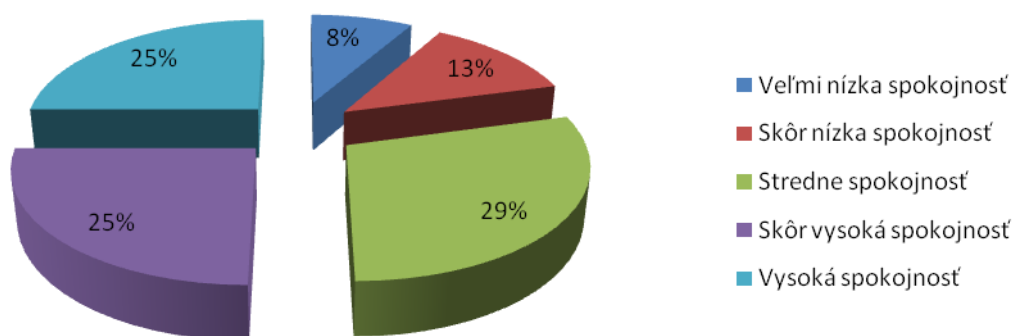
Spokojnosť	Počet respondentov	Podiel v %
Veľmi nízka spokojnosť	6	25%
Skôr nízka spokojnosť	5	21%
Stredne spokojnosť	7	29%
Skôr vysoká spokojnosť	4	17%
Vysoká spokojnosť	2	8%
Spolu	24	100%

Kvalita životného prostredia - Čistota a vzhľad miesta, kde bývam



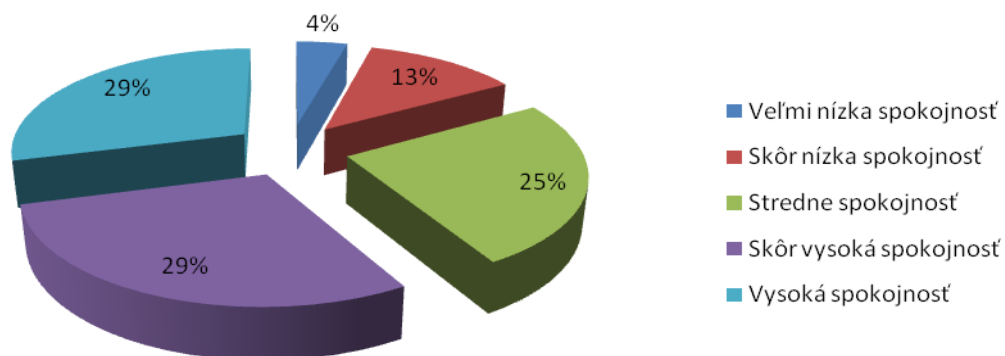
Spokojnosť	Počet respondentov	Podiel v %
Veľmi nízka spokojnosť	3	12%
Skôr nízka spokojnosť	3	13%
Stredne spokojnosť	13	54%
Skôr vysoká spokojnosť	3	13%
Vysoká spokojnosť	2	8%
Spolu	24	100%

Kvalita životného prostredia - Kvalita ovzdušia



Spokojnosť	Počet respondentov	Podiel v %
Veľmi nízka spokojnosť	2	8%
Skôr nízka spokojnosť	3	13%
Stredne spokojnosť	7	29%
Skôr vysoká spokojnosť	6	25%
Vysoká spokojnosť	6	25%
Spolu	24	100%

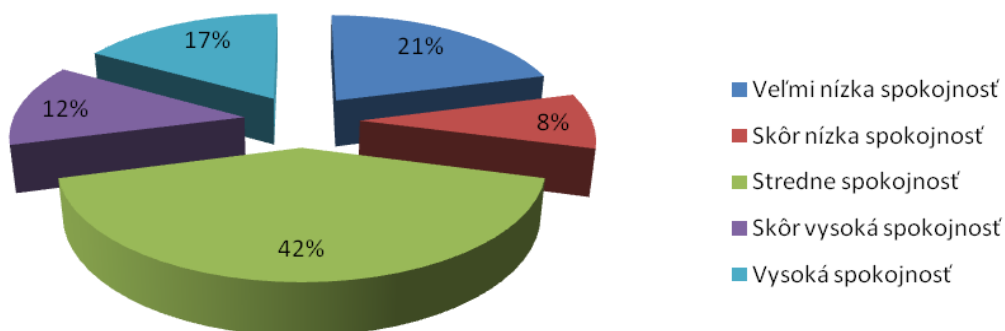
Kvalita životného prostredia - Miera hlučnosti



Spokojnosť	Počet respondentov	Podiel v %
Veľmi nízka spokojnosť	1	4%
Skôr nízka spokojnosť	3	13%
Stredne spokojnosť	6	25%
Skôr vysoká spokojnosť	7	29%
Vysoká spokojnosť	7	29%
Spolu	24	100%

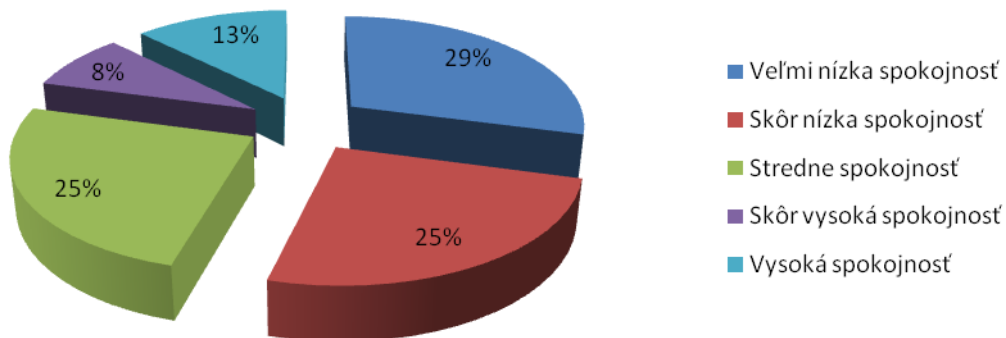
9. Ste spokojný s autobusovými spojmi?

Autobusové spoje - Dostupnosť okolitých miest a obcí



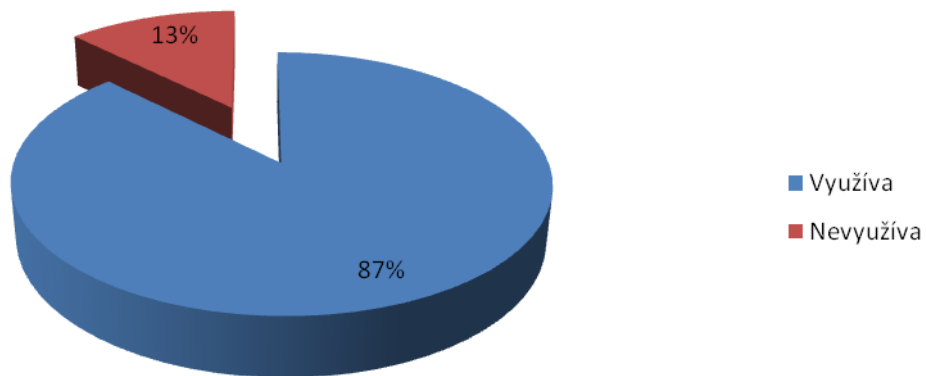
Spokojnosť	Počet respondentov	Podiel v %
Veľmi nízka spokojnosť	5	21%
Skôr nízka spokojnosť	2	8%
Stredne spokojnosť	10	42%
Skôr vysoká spokojnosť	3	12%
Vysoká spokojnosť	4	17%
Spolu	24	100%

Autobusové spoje - Dostupnosť vzdialenejších miest



Spokojnosť	Počet respondentov	Podiel v %
Veľmi nízka spokojnosť	7	29%
Skôr nízka spokojnosť	6	25%
Stredne spokojnosť	6	25%
Skôr vysoká spokojnosť	2	8%
Vysoká spokojnosť	3	13%
Spolu	24	100%

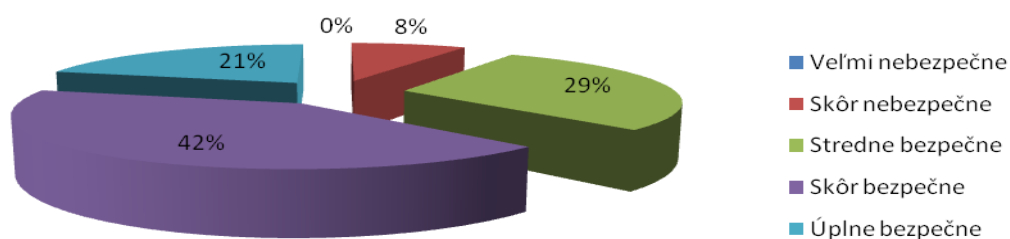
Využitie autobusovej dopravy



Autobusovú dopravu	Počet respondentov	Podiel v %
Využíva	21	87%
Nevyužíva	3	13%
Spolu	24	100%

10. Ako je podľa Vás v obci bezpečne?

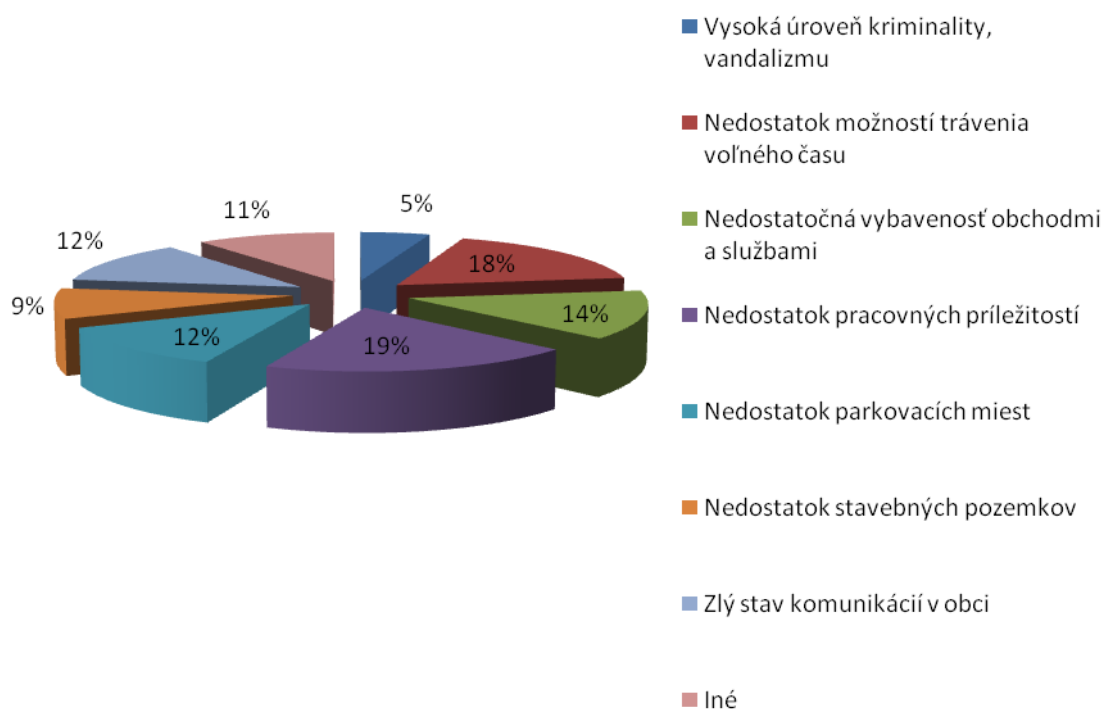
Bezpečnosť v obci



Bezpečnosť	Počet respondentov	Podiel v %
Veľmi nebezpečne	0	0%
Skôr nebezpečne	2	8%
Stredne bezpečne	7	29%
Skôr bezpečne	10	42%
Úplne bezpečne	5	21%
Spolu	24	100%

11. Čo je najväčším problémom obce? (viac ako 1-nú odpoveď bolo možné označiť)

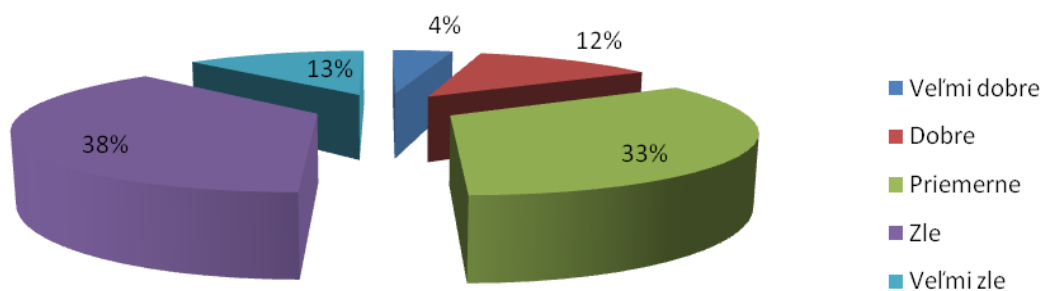
Problémy v obci



Problémy (Viac ako 1-nú odpoveď bolo možné označiť)	Počet respondentov	Podiel v %
Vysoká úroveň kriminality, vandalizmu	3	5%
Nedostatok možností trávenia voľného času	10	18%
Nedostatočná vybavenosť obchodmi a službami	8	14%
Nedostatok pracovných príležitostí	11	19%
Nedostatok parkovacích miest	7	12%
Nedostatok stavebných pozemkov	5	9%
Zlý stav komunikácií v obci	7	12%
Iné	6	11%
Spolu	57	100%

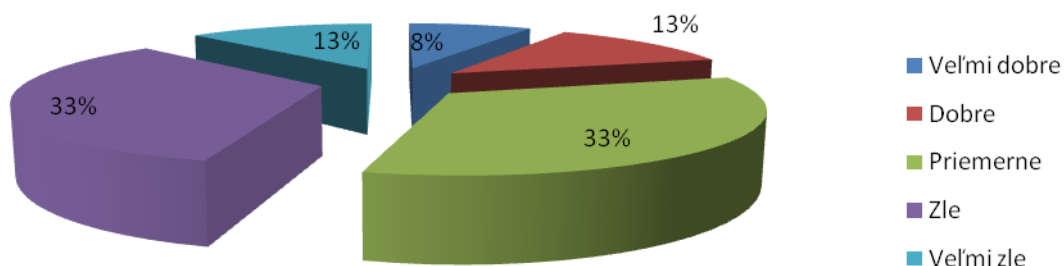
12. Ohodnoťte všetky oblasti podľa toho, v akom stave sa nachádzajú v súčasnosti!

**Tvorba pracovných príležitostí, rozvoj podnikania,
dostupnosť tovarov a služieb**



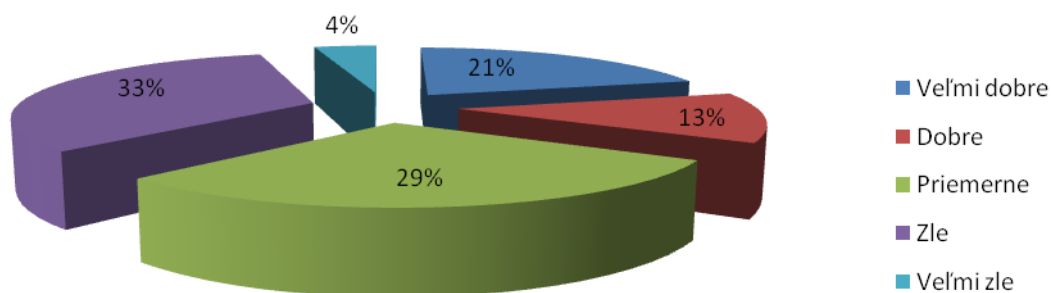
Hodnotenie	Počet respondentov	Podiel v %
Veľmi dobre	1	4%
Dobre	3	12%
Priemerne	8	33%
Zle	9	38%
Veľmi zle	3	13%
Spolu	24	100%

Školstvo, zdravotníctvo a sociálne veci



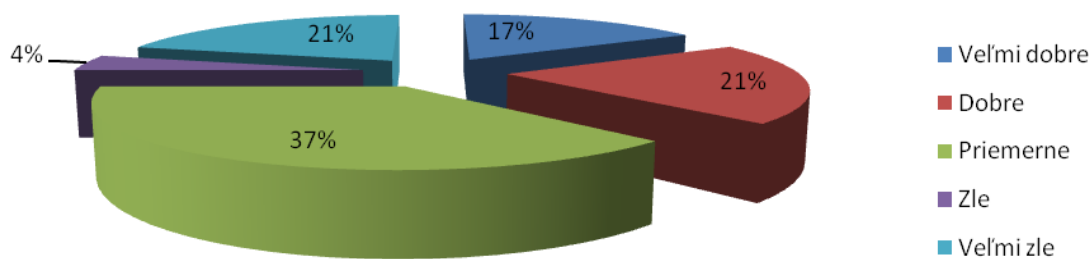
Hodnotenie	Počet respondentov	Podiel v %
Veľmi dobre	2	8%
Dobre	3	13%
Priemerne	8	33%
Zle	8	33%
Veľmi zle	3	13%
Spolu	24	100%

Možnosti športovania, zábavy a kultúrneho vyžitia



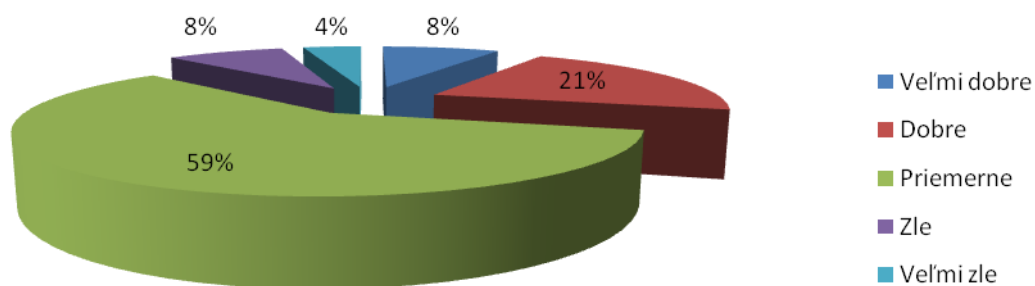
Hodnotenie	Počet respondentov	Podiel v %
Veľmi dobre	5	21%
Dobre	3	13%
Priemerne	7	29%
Zle	8	33%
Veľmi zle	1	4%
Spolu	24	100%

Tvorba a ochrana životného prostredia



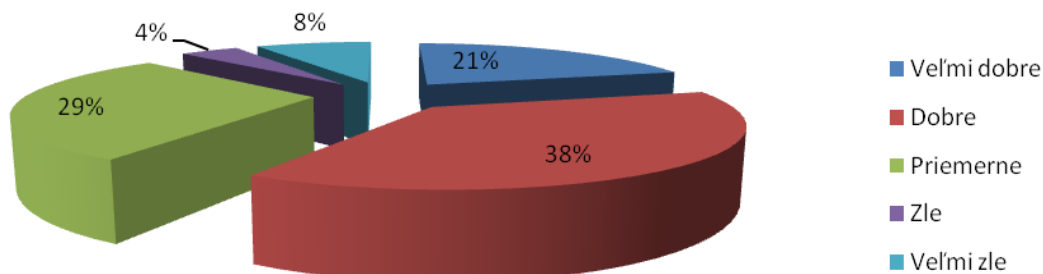
Hodnotenie	Počet respondentov	Podiel v %
Veľmi dobre	4	17%
Dobre	5	21%
Priemerne	9	37%
Zle	1	4%
Veľmi zle	5	21%
Spolu	24	100%

Verejná infraštruktúra: Dostupnosť a rozvoj dopravnej a technickej infraštruktúry (cesty, plyn, voda, elektrina, atď.)



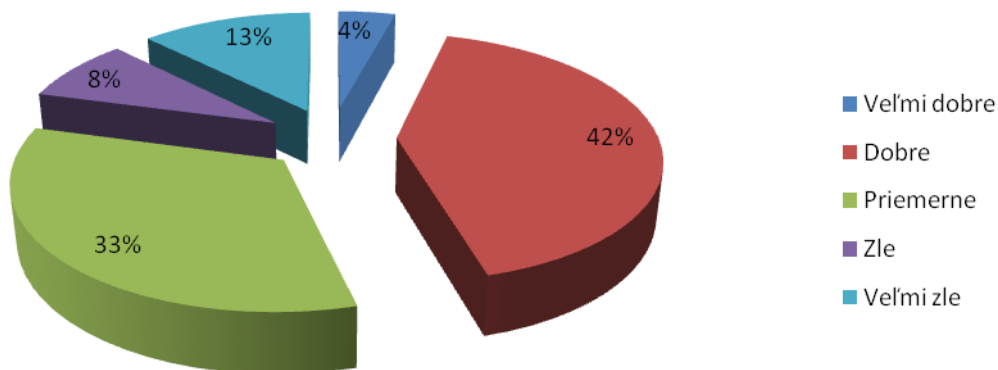
Hodnotenie	Počet respondentov	Podiel v %
Veľmi dobre	2	8%
Dobre	5	21%
Priemerne	14	59%
Zle	2	8%
Veľmi zle	1	4%
Spolu	24	100%

**Verejná infraštruktúra:
Dostupnosť a rozvoj verejných zariadení (obecný úrad,
spoločenské zariadenia, detské ihriská, atď.)**



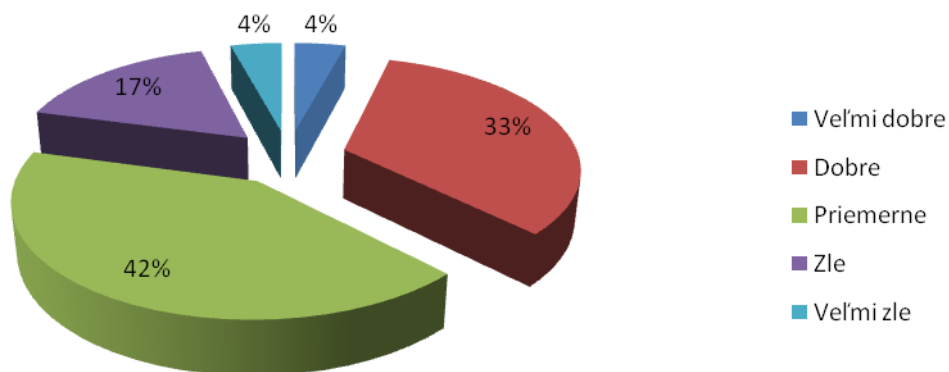
Hodnotenie	Počet respondentov	Podiel v %
Veľmi dobre	5	21%
Dobre	9	38%
Priemerne	7	29%
Zle	1	4%
Veľmi zle	2	8%
Spolu	24	100%

Činnosť samosprávy



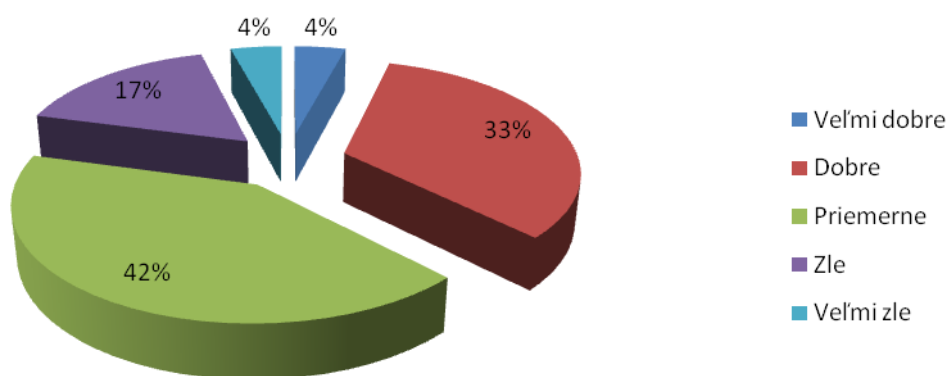
Hodnotenie	Počet respondentov	Podiel v %
Veľmi dobre	1	4%
Dobre	10	42%
Priemerne	8	33%
Zle	2	8%
Veľmi zle	3	13%
Spolu	24	100%

Činnosť mimovládnych organizácií (občianske združenia a pod.)



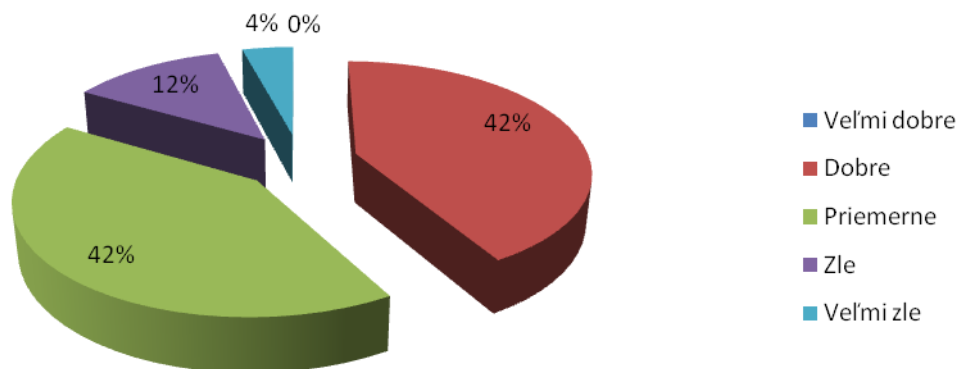
Hodnotenie	Počet respondentov	Podiel v %
Veľmi dobre	1	4%
Dobre	8	33%
Priemerne	10	42%
Zle	4	17%
Veľmi zle	1	4%
Spolu	24	100%

Medzisektorová spolupráca: Spolupráca medzi samosprávou a organizáciami



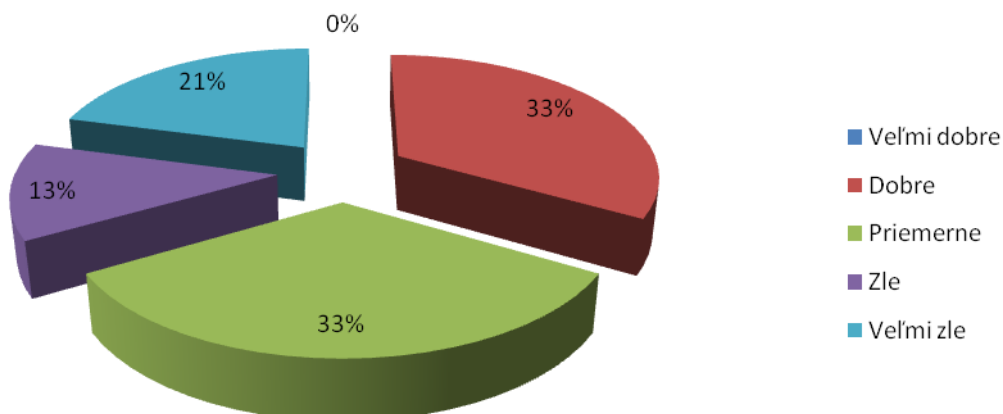
Hodnotenie	Počet respondentov	Podiel v %
Veľmi dobre	1	4%
Dobre	8	33%
Priemerne	10	42%
Zle	4	17%
Veľmi zle	1	4%
Spolu	24	100%

Medzisektorová spolupráca: Spolupráca medzi samosprávou a podnikateľmi



Hodnotenie	Počet respondentov	Podiel v %
Veľmi dobre	0	0%
Dobre	10	42%
Priemerne	10	42%
Zle	3	12%
Veľmi zle	1	4%
Spolu	24	100%

Dostupnosť bytov a stavebných parciel



Hodnotenie	Počet respondentov	Podiel v %
Veľmi dobre	0	0%
Dobre	8	33%
Priemerne	8	33%
Zle	3	13%
Veľmi zle	5	21%
Spolu	24	100%

13. Uved'te, čo by sa malo podľa Vás riešiť v jednotlivých rozvojových oblastiach v nasledovných 10 rokoch?

a. Hospodárstvo a služby

- Výstavba - vodovod, kanalizácia, park pri kostole, kamerový systém, využívanie IT technológií na zvýšenie informovanosti občanov.
- Kaderníctvo, obvodný lekár.
- Vzhľadom na hlásajúcu transparentnosť nového vedenia je v obci nevyhnutné zlepšiť spôsob organizovania ekonomického života t.j. prerozdeľovanie finančných prostriedkov a zverejňovanie ich podrobného využitia na obecnej stránke.

b. Tvorba pracovných príležitostí, rozvoj podnikania a dostupnosť tovarov a služieb

- Založenie obecnej firmy a tým zapájať a rozvíjať zručnosti u obyvateľov, ktorí sú na hranici chudoby.
- Agroturistika, podnikanie s pôdou, salašníctvo, udržiavanie historických tradícií.
- Zlepšiť dostupnosť tovarov a služieb.

c. Školstvo, zdravotníctvo a sociálne veci

- Obnova základnej školy.
- Výučba cudzích jazykov v materskej škole.
- Lekár aspoň raz týždenne.

d. Možnosti športovania, zábavy a kultúrneho využitia

- Úplne sprístupnenie multifunkčného ihriska pre všetkých občanov. Dokončenie a úpravy okolia multifunkčného ihriska s možnosťou dostavby krytého pódia pre vystúpenia či kultúrno-spoločenské akcie.
- Zavedenie urbárskeho dňa, nejaké súťaže cez leto napr. súťaž vo varení guláša.
- Zimná príležitosť športovania – klzisko, hokej.

e. Tvorba a ochrana životného prostredia

- Častejšie čistenie detského a multifunkčného ihriska a okolia.
- Likvidovať čierne skládky a zamedziť ich opätovnému vytváraniu a prísnejší postih pre ľudí.
- Dôkladné odstránenie nebezpečných odpadov.

f. Verejná infraštruktúra: dostupnosť a rozvoj dopravnej a technickej infraštruktúry (cesty, plyn, voda, elektrina, verejné priestranstvá, parky, kanalizácia atď.)

- Vodovod, kanalizácia, parky, parkoviská, bezbariérový prístup do kostola a na obecný úrad.
- Zlepšenie stavu cesty Kaľava – Vojkovce a možnosť pripojenia autobusového spojenia.
- Osadenie spomaľovačov na ceste kvôli rýchlej jazde v obci, zakázať vstupu kamiónov do obce a parkovanie áut pri domoch.

g. Verejná infraštruktúra: dostupnosť a rozvoj základných služieb pre obyvateľstvo obce (verejné budovy napr. obecný úrad, kultúrny dom, spoločenské zariadenia, detské ihrisko, športové ihrisko atď.)

- Vybudovanie ľadovej plochy.
- Obecný úrad by mal byť bezbariérový a ľahko prístupný aj pre starších ľudí.

- Renovácia kultúrneho domu, agitačného strediska a obecného úradu, úprava KD, aby sa podlaha „nekondenzovala“ pri kultúrnych podujatiach.

h. Činnosť samosprávy, mimovládnych organizácií a podnikateľov – medzisektorová spolupráca

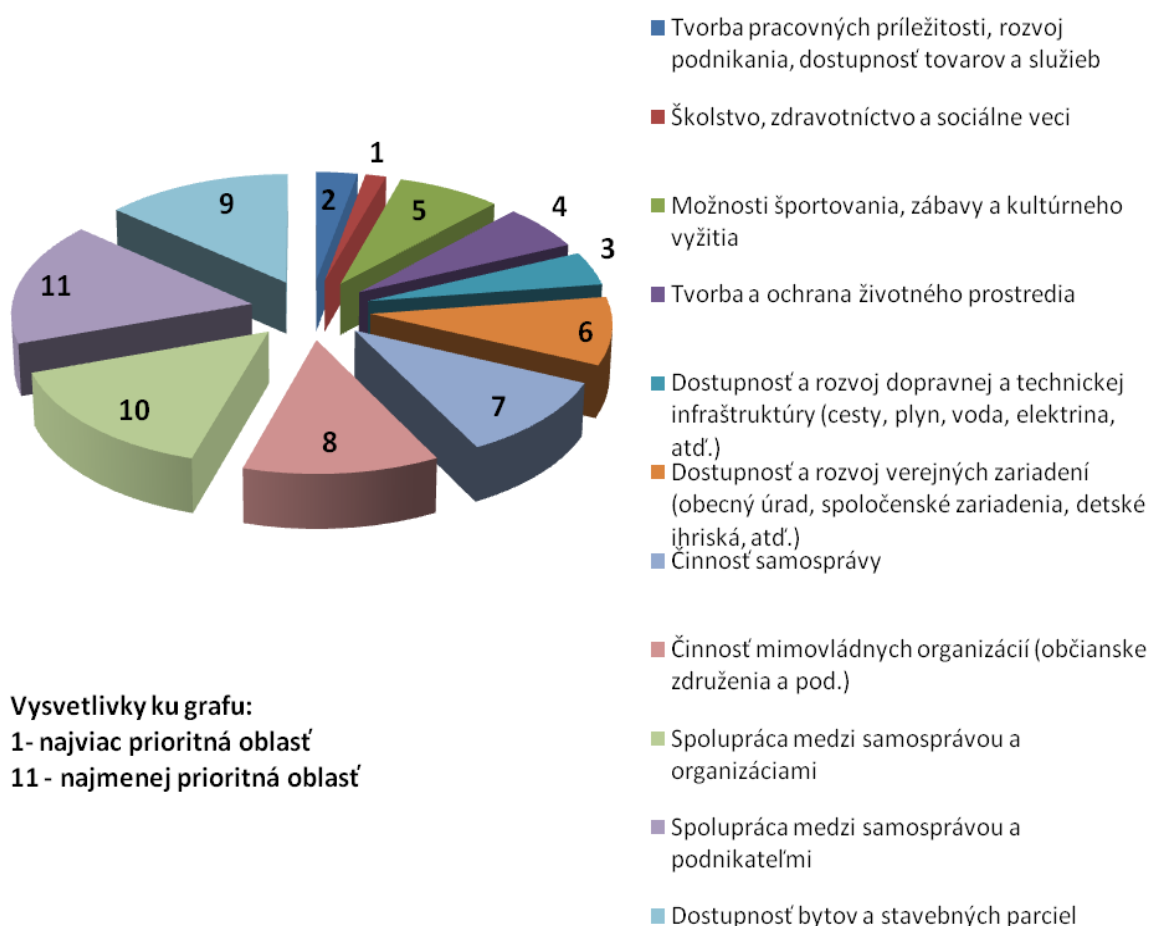
- Lepšia informovanosť.
- Zlepšenie vo všetkom ... Zvýšenie aktivity a záujmu vedenia o verejný život v obci.
- Lepšia spolupráca s niektorými mestami.

i. Dostupnosť bytov a stavebných parciel

- Stavebné parcely s inžinierskymi sieťami, zlepšiť dostupnosť odkúpenia stavebných pozemkov.
- Výstavba obecných nájomných bytov.
- Kontrola vlastníkov obecných pozemkov, či stavby sa na nich realizujú v stanovených termínoch.

14. Ktorá rozvojová oblasť by mala byť riešená ako prioritná?

Priorita v rozvojovej oblasti



Oblasť	Počet bodov	Poradie
Tvorba pracovných príležitostí, rozvoj podnikania, dostupnosť tovarov a služieb	67	2
Školstvo, zdravotníctvo a sociálne veci	65	1
Možnosti športovania, zábavy a kultúrneho vyžitia	108	5
Tvorba a ochrana životného prostredia	105	4
Dostupnosť a rozvoj dopravnej a technickej infraštruktúry (cesty, plyn, voda, elektrina, atď.)	99	3
Dostupnosť a rozvoj verejných zariadení (obecný úrad, spoločenské zariadenia, detské ihriská, atď.)	128	6
Činnosť samosprávy	143	7
Činnosť mimovládnych organizácií (občianske združenia a pod.)	178	8
Spolupráca medzi samosprávou a organizáciami	184	10
Spolupráca medzi samosprávou a podnikateľmi	189	11
Dostupnosť bytov a stavebných parciel	186	9

15. Aké sú najväčšie pozitíva (prednosti) obce?

- Poloha z hľadiska využitia agroturistiky.
- Kľudná a pekná lokalita a ticho, výborný výhľad na Tatry, Kráľovu hoľu, Plejsy, Sľubicu, Spišský hrad a široké okolie a okolitú prírodu.
- V obci je plyn, elektrina, materská škola, detské ihrisko.
- Snaživosť.
- Prijemní ľudia.

16. Čo by sa v obci malo rozhodne zmeniť?

- Viacej dopravných spojov v obci napr. v nedeľu 3 spoje – hrôza!!!, zlé spoje ku železničnej stanici a od nej – niekedy autobus nečaká na vlak.
- Spolunažovanie občanov.
- Možnosti pre mladých – práca, škola atď.
- Častejšie besedy zastupiteľstva a starostu.
- Neznečisťovanie prostredia a neničenie toho, čo je už vynovené.
- Divoké skládky.
- Prístup ľudí.
- Priority vedenia.
- Prístup ľudí k daniu v dedine, zvýšiť záujem a aktivitu občanov o život v obci.
- Spolunažovanie občanov.
- Voda, kanalizácia, parkoviska, parkovanie kamiónov s príviesmi v križovatke.

17. Čo Vám v obci najviac chýba?

- Vodovod a kanalizácia.
- Parkovacie miesta pri lokalitách, ktoré prezentujú obec.

- Parkovanie pri cintoríne.
- Iné parkoviska.
- Základná škola.
- Školský autobus.
- Viac lavičiek do obci.
- Cez Vianoce viacej ozdôb.
- Vynovenie parkov v obci.

18. Pripomienky a návrhy

- Kamerový systém na verejných priestranstvách.
- Zlepšenie starostlivosti o znevýhodnených občanov napr. zriadením opatrovateľskej služby pre imobilných občanov.
- Zamyslieť sa aj nad výstavbou a materiálnym vybavením požiarnej zbrojnice.
- Zveľadiť v obci a okolí verejné plochy, chodníčky výsadbou stromčekov.
- Obnova agitačného strediska a sprístupnenie ho verejnosti, či už ako posilňovňu, či už do užívania neziskovým organizáciám, ktoré by sa vo väčšej miere mohli zaujímať a prispôbiť svoje aktivity smerom k občanom.
- Dopravné spoje ku vlakom, pridanie pár spojov aj v nedeľu ráno z a aj do Kaľavy o pol 8-mej.
- Zakázať vývoz odpadov do prírody.
- Zakázať vypúšťanie zo septikov do rigolov.
- Dohliadať na hospodárenie s nebezpečnými odpadmi a ich likvidáciu obyvateľmi obce (ochrana životného prostredia).
- Vybudovanie kanalizácie z ČOV a vodovodnej siete.
- Pri kostole spraviť park, parkovisko spraviť vo dvore kostola a zákaz parkovania nákladným autám pred kostolom v križovatke.
- Obnova kultúrneho domu.
- V obci pribúdajú susedské nezhody a spory a bolo by potrebné prijať pravidlá, ktoré by ich riešili akými sú: Uznesenia alebo Všeobecno-záväzná nariadenia, ktoré by prispeli k zlepšeniu života v našej obci.
- Častejšia obchôdzka políciou hlavne medzi 2-3 hod. a nielen v obci, ale aj k národnostnej menšine!
- Prečo do obce nechodí pojazdná predajňa potravín a mlieka?
- Viac kultúrno-spoločenských podujatí.