


**PROGRAM HOSPODÁRSKEHO ROZVOJA
A SOCIÁLNEHO ROZVOJA
MESTA KROMPACHY**



**NA OBDOBIE ROKOV
2015 - 2022**

Október 2015

Tabuľka 1 Hlavička dokumentu PHSR

Názov diela:	Program hospodárskeho rozvoja a sociálneho rozvoja mesta Krompachy na roky 2015 -2022
Územné vymedzenie :	Košický kraj, mesto Krompachy
Územný plán obce schválený:	<i>Áno</i>
Dátum schválenia PHSR:	<i>08. 12. 2015</i>
Dátum platnosti:	<i>od 09.12. 2015 do 31. 12. 2022</i>
Publikovaný verejne:	<i>09. 12. 2015</i>
Objednávateľ:	Mesto Krompachy Námestie slobody 1 053 42 Krompachy
Autorský kolektív:	Mgr. Miloš Klein doc. Ing. Viera Papcunová, PhD.
Riadiaci tím:	Ing. Iveta Rušinová Anna Nemčíková Stanislav Barbuš doc. Ing. Viera Papcunová, PhD. Ing. Erika Balážová Ing. Štefan Ondáš Ing. Lívia Kozlová Mgr. Miloš Klein PhDr. Imrich Papcun
Pracovné skupiny:	<p>Pracovná skupina pre oblasť hospodárstva: Ing. Erika Balážová, Andrea Brziaková, Ing. Eva Derdáková, Mgr. Marta Mičková, Ján Pribičko, Ing. Alžbeta Perháčová, Vladimír Puchala, Ing. Zuzana Varechová</p> <p>Pracovná skupina pre oblasť sociálnych vecí Oľga Dzimková, Ing. Ján Ivančo, Igor Jendruch, Ing. Alena Ontková, Bc. Matúš Stana, Izabela Slobodníková, PaedDr. Slávka Šmidová, Ing. Ján Znanec</p> <p>Pracovná skupina pre oblasť životného prostredia MUDr. Marián Hojstrič, Mgr. Stanislav Kurta, Ing. Štefan Ondáš, Ing. Ľuboš Ontko, Ing. Vladimír Pavlák, Ing. Jozef Perháč, Ing. Ján Zahuranec</p>

Prameň: vlastné spracovanie

OBSAH

ÚVOD	5
ČASŤ A. ANALYTICKÁ ČASŤ	8
Časť A.I Analýza vnútorného prostredia	8
1. História mesta a jeho rozvoj	8
2. Hospodárska oblasť	16
2.1. Administratívne začlenenie a geografická poloha mesta a väzby mesta na póly ekonomického rozvoja	16
2.2. Ekonomická štruktúra a ekonomický rozvoj	17
2.2.1. Ekonomická základňa mesta	17
2.2.2. Ekonomická aktivita obyvateľstva a miera nezamestnanosti	23
2.2.3. Ekonomika miestnej samosprávy	25
2.1. Technická infraštruktúra	35
2.1.1. Cestná sieť a dopravné systémy	35
2.1.2. Energetické hospodárstvo	37
2.1.3. Telekomunikácie	40
3. Sociálna oblasť	40
3.1. Obyvateľstvo	40
3.1.1. Veková štruktúra obyvateľstva	43
3.1.2. Vzdelanostná štruktúra obyvateľstva	45
3.1.3. Národnostná a konfesijná štruktúra obyvateľstva	46
3.1.4. Kultúrno-spoločenská a športová aktivita obyvateľov obce	48
3.2. Sociálna infraštruktúra	53
3.2.1. Domový a bytový fond	53
3.2.2. Školstvo	59
3.2.3. Zdravotníctvo	62
3.2.4. Sociálna starostlivosť	63
3.2.5. Služby obyvateľstvu	68
4. Oblasť environmentu a ochrany životného prostredia	70
4.1. Prírodné zdroje	71
4.1.1. Štruktúra pôdneho fondu	72
4.1.2. Klimatické podmienky	74
4.1.3. Vodné pomery	74
4.1.4. Flóra a fauna	75
4.2. Technická infraštruktúra	75
4.2.1. Vodné hospodárstvo	75
4.2.2. Odpadové hospodárstvo	76
5. Zhrnutie analýzy endogénnych rozvojových faktorov	79
6. Analýza silných a slabých stránok územia	84
7. Analýza príčin a dôsledkov mesta Krompachy	85
8. Postoje a názory obyvateľov mesta na život a dianie v meste a perspektívy ďalšieho vývoja	87

Časť A. II Analýza vonkajšieho prostredia	99
1. Analýza vplyvu vonkajšieho prostredia na vývoj situácie v území.	99
2. Analýza príležitostí a ohrození pre rast a rozvoj mesta krompachy	100
Časť A.III Zhodnotenie súčasného stavu mesta Krompachy.....	101
1. SWOT analýza mesta Krompachy	101
2. Analýza možných rizík a hrozieb, identifikácia kritických oblastí rozvoja	105
3. Identifikácia východísk a možných riešení	106
4. Odhad budúceho možného vývoja (Analýza silových polí)	108
Časť A.IV Ex-post hodnotenie Programu hospodárskeho a sociálneho rozvoja mesta Krompachy na roky 2007 - 2015.....	110
ČASŤ B. STRATEGICKÁ ČASŤ	120
5. Rozvojová vízia.....	120
6. Strategické, špecifické a vecné ciele mesta Krompachy.....	120
6.1 Prioritná oblasť 1 – ekonomická: Občianska vybavenosť a ekonomický rozvoj	122
6.2 Prioritná oblasť 2 – sociálna: komunitný život a služby v oblasti CR.....	122
6.3 Prioritná oblasť 3 – environmentálna: Životné prostredie a vzhľad mesta	123
7 Súlad PHSR mesta Krompachy so strategickými dokumentmi na regionálnej úrovni	123
7.1 Súlad cieľov a opatrení PHSR s cieľmi a opatreniami PHSR KSK.....	124
7.2 Súlad cieľov a opatrení PHSR s cieľmi a opatreniami SRV KSK.....	125
7.3 Súlad cieľov a opatrení PHSR s cieľmi a opatreniami RIUS KSK	127
ČASŤ C. PROGRAMOVÁ ČASŤ	129
9. Popis opatrení.....	129
ČASŤ D. REALIZAČNÁ ČASŤ	136
10. Akčný plán	138
11. Monitorovanie a hodnotenie stratégie	144
ČASŤ E. FINANČNÁ ČASŤ	151
12. Indikatívny finančný plán mesta Krompachy	151
13. Viacdrojové financovanie projektov a aktivít	151
13.1 Financovanie z verejných zdrojov.....	152
13.2 Financovanie zo súkromných zdrojov.....	155
ZÁVER.....	156
ZOZNAM PRÍLOH	157

ÚVOD

Potreba tvorby Programu hospodárskeho rozvoja a sociálneho rozvoja (PHSR) mesta vyplýva zo Zákona č. 539/2008 o podpore regionálneho rozvoja, ktorý ukladá obciam a mestám povinnosť vypracovávať a aktualizovať PHSR podľa potreby. PHSR predstavuje strednodobý programový dokument, ktorý vychádza z podrobnej socio-ekonomickej analýzy a stanovuje smer ďalšieho rozvoja mesta, ciele a prvoradé potreby a úlohy v zabezpečení všestranného rozvoja. Výsledkom je stratégia rozvoja mesta a akčný plán, ktorý transformuje definované strategické ciele do konkrétnych realizačných krokov. Vypracovanie tohto programového dokumentu je zároveň podmienkou pre využitie finančných národných zdrojov ako i zdrojov EÚ.

Stratégia rozvoja vyjadruje predstavu mesta o svojom budúcom rozvoji, ktorý sa bude snažiť dosahovať. Definovanie takejto stratégie, teda stanovenie *„kam sa chce mesto dostať v období nasledujúcich 7 rokov“*, dáva mestu, jeho obyvateľom, podnikateľom a ďalším aktérom možnosť rozhodovať o svojom budúcom rozvoji. Mesto je živý organizmus. Jednotlivé články žijú vlastným životom, avšak ovplyvňujú aj životy druhých, a takisto ovplyvňujú aj život mesta ako celku. Obyvatelia mesta menia priestor, v ktorom žijú rôznymi aktivitami, čo môže viesť k pozitívnemu rozvoju. Často však občania vytvárajú svojimi nekoordinovanými aktivitami bariéry, ktoré brzdia rozvoj celého mesta. Práve Program hospodárskeho rozvoja a sociálneho rozvoja mesta Krompachy pre roky 2015 – 2022 vytvára dôležitý priestor pre koordinovanie aktivít realizovaných v meste, ktoré prinesú synergický úžitok celému mestu. Pred samotným procesom spracovania stratégie je potrebné pripraviť Zámer spracovania PHSR (tabuľka 2) spolu s Harmonogramom aktivít (tabuľka 3), ktorý umožňuje všetkým subjektom zúčastňovať sa aktívne na tvorbe a následne aj naplňaní PHSR.

Ak však má takýto dokument spĺňať svoju úlohu, je nevyhnutné, aby sa jeho prípravy ako aj realizácie zúčastnili všetky záujmové skupiny (obyvatelia, podnikatelia, samospráva, spolky, združenia, ďalší dôležití aktéri) a aby boli využité rôzne metódy, ktoré vedú k zapojeniu všetkých aktérov (tabuľka 4). Diskusia všetkých záujmových skupín ponúka príležitosť dozvedieť sa o rozdielnych pohľadoch na problémy v meste, o možnostiach ich riešenia, ako aj dozvedieť sa o plánoch jednotlivcov. Preto aj pri príprave tejto stratégie bol realizovaný workshop k tvorbe stratégie so zástupcami rôznych aktérov a dotazníkový prieskum. Spoločné plánovanie sa zároveň môže stať priestorom pre začatie spolupráce, pre vytváranie inovatívnych riešení medzi rôznymi aktérmi.

Mesto v podobe programu rozvoja získava nielen nástroj na proaktívne riadenie rozvoja, založené na iniciovaní potrebných a žiaducich zmien, ale predstavuje aj určitý kontrolný nástroj naplňovania stanovených aktivít. Z tohto hľadiska ho možno vnímať ako dôležitý nástroj marketingovej komunikácie. Mesto vypracovaním programu rozvoja dáva najavo záujem o svoju budúcnosť, ako aj budúcnosť svojich obyvateľov a súčasne tým preberá na seba zodpovednosť za ďalší rozvoj mesta.

Tabuľka 2 Zámer spracovania PHSR

NÁZOV DOKUMENTU	PROGRAM HOSPODÁRSKEHO ROZVOJA A SOCIÁLNEHO ROZVOJA MESTA KROMPACHY NA ROKY 2015-2022
Forma spracovania	<p>Program hospodárskeho rozvoja a sociálneho rozvoja mesta Krompachy na roky 2015-2021 (ďalej len „PHSR“) bude spracovaný v súlade s Metodikou na vypracovanie Programu hospodárskeho a sociálneho rozvoja obce/obcí/VÚC, verzia 2.0, Február 2015, publikovanou Ministerstvom dopravy, výstavby a regionálneho rozvoja SR a to v nadväznosti na novelu Zákona o podpore regionálneho rozvoja schválenej vládou SR 18. júna 2015. PHSR bude rešpektovať povinné prílohy, plánovacie a podporné dokumenty k metodike a postup tvorby navrhovaný metodikou.</p> <p>Strategický dokument bude spracovaný pracovníkmi samosprávy v partnerstve verejného, súkromného a tretieho sektora s pomocou externej metodologickej podpory.</p> <p>Program rozvoja bude vypracovaný v súlade s cieľmi a prioritami ustanovenými v Národnej stratégii regionálneho rozvoja a bude zohľadňovať ciele a priority ustanovené v Programe rozvoja Košického samosprávneho kraja a zároveň bude vypracovaný v súlade so záväznou časťou územnoplánovacej dokumentácie obce.</p> <p>Spracovanie dokumentu bude rešpektovať princíp partnerstva a bude vykonané participatívnym spôsobom so zapojením:</p> <ul style="list-style-type: none"> • zamestnancov mestského úradu, • poslancov mestského zastupiteľstva a • bude rešpektovať a využívať výstupy pracovných skupín zriadených mestom, externých odborníkov a širokej verejnosti.
Riadenie procesu spracovania	<ul style="list-style-type: none"> • pracovné skupiny zložené z vedenia mesta, zamestnancov MsÚ, poslancov MsZ a komisií pri MsZ s pomocou externých odborníkov zabezpečujúcich dohľad nad metodikou spracovania dokumentu • spracovania PHSR sa zúčastnia aj RO a PO organizácie v zriaďovateľskej pôsobnosti mesta a organizácie s majetkovou účasťou mesta • zapojenie verejnosti a komunikácia s verejnosťou: zapojenie prostredníctvom dotazníkového prieskumu, informovanie bude prebiehať formou oficiálnej webovej stránky mesta, prostredníctvom zasadnutí MsZ.
Obdobie spracovania	<p>- PHSR spracovávaný v priebehu roka 2015</p> <p>- harmonogram spracovania PHSR je uvedený v nasledujúcej tabuľke</p>
Financovanie spracovania	- náklady na vlastné spracovanie v zmysle schváleného rozpočtu mesta

Prameň: vlastné spracovanie

Tabuľka 3 Harmonogram spracovania PHSR

TERMÍN	I	II	III	IV	V	VI	VII	VIII	IX	X	XI	XII
Úvod												
Analytická časť												
Strategická časť												
Programová časť												
Realizačná časť												
Finančná časť												
Záver												

Prameň: vlastné spracovanie

Tabuľka 4 Využitie participatívne metódy

METÓDA	INFORMOVANIE VEREJNOSTI	ZÍSKAVANIE NÁZOROV VEREJNOSTI	ZOHLADNENIE NÁZOROV VEREJNOSTI
Tlačené materiály			
Verejné informačné tabule	X		
Informačné formuláre	X		
Využitie existujúcich médií			
Stretnutia	X		
Internetové stránky	X	X	X
Zverejňovanie v miestnej tlači	X		
Stretnutia			
Stretnutia s kľúčovými ľuďmi/skupinami	X	X	X
Ťažiskové skupiny (reprezentatívne skupiny predstavujúce verejnosť)	X	X	X
Verejné stretnutia	X	X	X
Verejné vypočutie (s odbornou skupinou)	X	X	X
Využitie miestnych ľudí na získavanie názorov	X	X	X
Rozhovory a prieskumy			
Dotazník pre širokú verejnosť	X	X	X
Poradné skupiny			
Pracovné skupiny	X	X	X
Riešenie problémov a metódy dosiahnutia konsenzu			
Využitie nezávislého moderátora/facilitátora	X	X	X
Brainstorming		X	X

Prameň: vlastné spracovanie

ČASŤ A. ANALYTICKÁ ČASŤ

Analytická časť založená na databáze informácií a ukazovateľov obsahuje komplexné hodnotenie a analýzu východiskovej situácie mesta Krompachy s väzbami na širšie územie a odhad budúceho vývoja, pričom hodnotí aj možné riziká a ohrozenia vo väzbe na existujúce relevantné stratégie a koncepcie a využívanie vnútorného potenciálu územia mesta, jeho limitov a rozvoja v rámci Košického samosprávneho kraja.

Časť A.I Analýza vnútorného prostredia

1. HISTÓRIA MESTA A JEHO ROZVOJ

Prvý hodnoverný písomný doklad o existencii Krompách pochádza z listiny kráľa Ladislava IV. z roku 1282. V tej dobe boli majetkom kráľovského Spišského hradu. Od začiatku 14. storočia pribúdajú listinné doklady s údajmi o obchode s meďou, trhových právach, významných osobnostiach a ozbrojených konfliktoch. Obdobia bez vojen boli vyplnené vnútornými majetkovými spormi, alebo povstaniami, ktoré vždy znamenali prekážku pre rozvoj. Napriek tomu v 16. storočí bývalo v Krompachoch toľko šľachtických rodín, že vytvorili samostatný administratívny celok. V tomto období tiež do mesta prichádzali bohatí kupci s rodinami.

Dôležitým medzníkom je rok 1602, kedy po dohode so zemepánom bola poddanská práca nahradená odvádzaním poplatkov a odvtedy sa Krompachy považovali za slobodné kráľovské mesto.. Roku 1670 do mesta vpadli Kuruci. Miestnymi zemepánmi sa v tom období stal rod Csákyovcov. V roku 1831 vypukli v meste tri spišské sedliacke povstania, ktoré súviseli s epidémiou cholery. Po ich potlačení bolo popravených 12 osôb.

Prelom v priemyselnom rozvoji znamenal vybudovanie modernej železiarne a valcovne L. Trángousom a ďalšími podnikateľmi v roku 1841. Neskôr, v roku 1848, sa A.V.Csáky zrieka všetkých zemepánskych práv a nárokov voči mestu. Najväčší rozmach dosahuje mesto a železiareň na prelome 19. a 20. storočia. V tom čase zamestnáva krompašská železiareň okolo 3500 ľudí (pri 6500 obyvateľoch mesta) produkciou 85 tis. ton surového železa a vyše 100 tis. ton ocele bola najväčšou železiarňou v Uhorsku! V dôsledku ekonomickej krízy a sociálneho úpadku po I. svetovej vojne, ako i maďarsko-československého zápasu o Slovensko, sa vyhrotila aj politická situácia v Krompachoch. Výsledkom konkurenčného zápasu pri delbe záujmových sfér v novej ČSR bolo rozhodnutie o likvidácii železiarne.



**Obrázok 1 Budova železiarskeho hámru
na Starej Maši**

Prameň: http://i.sme.sk/cdata/1/67/6770511/krompachy.wmv.59876-06_res.jpg

Prameň: <http://www.misovic.net/blog/wp-content/uploads/2009/03/plejisy-renca-all-1.jpg>



Obrázok 2 Areál Ski Plejisy

V roku 1948 sa začal budovať elektrotechnický závod. Prevádzka v medenej hute bola obnovená v roku 1951. Po II. svetovej vojne sa stávali Krompachy prosperujúcim mestom vďaka priemyselnej výrobe významnej pre celé Československo.



Obrázok 3 Vstup do závodu SEZ



Obrázok 4 Vstup do závodu Kovohuty

Prameň: <http://ipravda.sk/res/2014/10/03/thumbs/krompachy-panasonic-sez-priemyselny-park-nestandard2.jpg>

Prameň: <http://www.kovohuty.sk/En/Images/x-vstupny-areal2.jpg>

V roku 1991 sa areál Plejisy stal vďaka rozsiahlym investíciám medzinárodne vyhľadávaným strediskom alpského lyžovania a najmä vďaka tomu, ale aj vplyvom priemyselnej recesie sa o Krompachoch začalo hovoriť ako o stredisku cestovného ruchu.

Najvýznamnejšími kultúrno-historickými pamiatkami v meste sú kaštieľ, radnica, kostoly a kaplnka. **Kaštieľ barokovo-klasicistický** pochádza z druhej tretiny 18. storočia, v roku 1797 bol upravovaný a v súčasnej dobe zrekonštruovaný na penzión.



Obrázok 5 Kaštieľ barokovo - klasicistický

Prameň: <http://omestach.sk/krompachy/foto/p1130803maxi.jpg>

Prameň: archív mesta



Obrázok 6 Mestský úrad

Mestská radnica je z roku 1763 aj v súčasnom období v budove sídli mestský úrad mesta. **Rímskokatolícky kostol** z poslednej tretiny 18. storočia je postavený v barokovo-klasicistickom štýle. Ďalší **kostol**, patriaci **evanjelickej cirkvi**, je pseudogotický a postavený bol v roku 1883.



Obrázok 7 Rímsko katolícky kostol

Prameň: <http://omestach.sk/krompachy/foto/p1130795maxi.jpg>

Prameň: <http://omestach.sk/krompachy/foto/p1130795maxi.jpg>



Obrázok 8 Evanjelický kostol

K sakrálnym pamiatkam patrí aj **kaplnka sv. Jána Nepomuckého**, patróna rožňavskej diecézy z roku 1776.



Obrázok 9 Kaplnka sv. Jána Nepomuckého

Prameň: <http://omestach.sk/krompachy/foto/p1130802maxi.jpg>

Z ďalších pamiatok sa v meste nachádza budova železiarskeho hámru na Starej Maši, vybudovaná začiatkom 19. storočia, ako súčasť krompašskej železiarne a prvá vodná elektrárň na východnom Slovensku z roku 1889.

Historicky významnou udalosťou je pre mesto Krompašská vzburá v roku 1921. Po I. svetovej vojne bol v meste nedostatok potravín a boli na prídely pre všetkých občanov ČSR - múka, cukor, strukoviny a ďalšie. O výške prídely rozhodoval Obilný ústav v Bratislave. Ženy robotníkov v Krompachoch sa rozhodli protestovať proti ďalšiemu zníženiu prídely múky a 21. februára 1921 sa zhromaždili pred budovou riaditeľstva, kde sa k nim pripojili aj muži. Štrajk v Krompachoch trval až do 17. marca 1921. Pri streľbe sa počas štrajku zranilo sedemnášť ľudí. **Pamätný dom Krompašskej vzbury** z roku 1921 s pamätným námestím sú Národnou kultúrnou pamiatkou. Na cintoríne sa nachádza náhrobník venovaný obetiam tejto vzbury.



**Obrázok 10 Pamätný dom
Krompašskej vzbury**

Prameň: <http://omestach.sk/krompachy/foto/p1130812maxi.jpg>



**Obrázok 11 Pamätník obetiam
Krompašskej vzbury**

Prameň: http://hiking.sk/article/images/large/leluchow_hostovc_ac_8.jpg

Mesto Krompachy sa môže pochváliť aj významnými osobnosťami z rôznych oblastí kultúrno – spoločenského alebo športového života, ktoré sa narodili v meste, alebo v ňom počas svojho života pôsobili (tabuľka 5). V meste sa nachádza aj **pamätný dom** dramatika, prozaika a publicistu **Júliusa Barča Ivana** ako aj **pamätný dom Janka Slovenského** podnikateľa a výraznej osobnosti, ktorá podporovala krajanov v USA.



Obrázok 12 Rodný dom Janka Slovenského



Obrázok 13 Pamätná tabuľa
Júliusa Barča Ivana

Prameň: <http://omestach.sk/krompachy/foto/p1130800maxi.jpg>

Tabuľka 5 Významné osobnosti mesta Krompachy

BARČ – IVAN JÚLIUS (1909 - 1953) - DRAMATIK, PROZAIK A PUBLICISTA
CSÁKY ZENO (1840 - 1905) - SPIŠSKÝ HLAVNÝ ŽUPAN OD R.1896
FABINI JOZEF (1908 - 1984) - AKADEMICKÝ MALIAR, NÁRODNÝ UMELEC, HISTORIK UMENIA
GUNDELFINGER JÚLIUS (1833 - 1894)- MALIAR-KRAJINKÁR SPIŠA A ŠARIŠA, ŠLACHTIC A ZEMAN
HAJKO VLADIMÍR (1920-2011) -PEDAGÓG, FYZIK, ČLEN ČESKOSLOVENSKEJ A PREDSEDA SLOVENSKEJ AKADEMIE VIED
HODOROVSKÝ JOZEF (1921) - VYNIKAJÚCI HEREC A PEDAGÓG
HONTY TIBOR (1907 - 1968) - FOTOGRAF, SVOJOU TVORBOU SI ZÍSKAL SVETOVÝ OHLAS
HRADSKÝ JOZEF (1827 -1907) -SPIŠSKÝ HISTORIK, UČENEC, SPISOVATEĽ, SPIŠSKÝ KANONIK
KOCH VAVRINEC (1442 - 1475) - HUMANISTICKÝ VZDELANEC, PROFESOR NA ACADÉMIA ISTROPOLITANA A VIEDENSKEJ UNIVERZITE, FILOZOF A TEOLÓG
KVASNIČKA JÁN (1927) - PROFESOR, HISTORIK, REKTOR UNIVERZITY KOMENSKÉHO V BRATISLAVE
LENÁRD ONDREJ (1942) - SVETOZNÁMY DIRIGENT, RIADITEĽ POPREDNÝCH SLOVENSKÝCH ORCHESTROV, ČESTNÝ DIRIGENT SHYNSEI NIPPON SYMPHONY ORCHESTRA, TOKIO
LORENC VIKTOR (1843 - 1915) - HLAVNÝ INŽINIER KROMPAŠSKÝCH ŽELEZIARNÍ, PRIEKOPNÍK VYSOKOHORSKEJ TURISTIKY NA SLOVENSKU, PRIEKOPNÍK CYKLISTIKY
MAURER JÚLIUS (1896 - 1961) - POLITIK A MINISTER
PAŽOUT MILAN (1948) - OLYMPIONIK, AKADEMICKÝ MAJSTER SVETA V ALPSKÝCH DISCIPLÍNACH V LYŽOVANÍ
SLOVENSKÝ JANKO (1856 - 1900) - PODNIKATEĽ, REDAKTOR, VÝRAZNÁ POSTAVA KRAJANOV V USA
ŠPRINC MIKULÁŠ (1914-1985) - BÁSNIK, ZAKLADATEĽ KATOLÍCKEJ MODERNY, PEDAGÓG, SPISOVATEĽ A PREKLADATEĽ
TRANGOUS ĽUDOVÍT (1786 - 1855) - ZAKLADATEĽ KROMPAŠSKÝCH ŽELEZIARNÍ
TETMAJER ĽUDOVÍT (1850 - 1905) - TECHNIK, VYNÁLEZCA, VYSOKOŠKOLSKÝ PROFESOR, STAVEBNÝ ODBORNÍK EURÓPSKEHO VÝZNAMU
URBANEC BARTOLOMEJ (1918 - 1983) - HUDOBNÝ SKLADATEĽ, FOLKLORISTA, DIRIGENT ORCHESTROV SĽUKU A LÚČNICE
ŠKVARENINA DUŠAN (1939 - 1997) - ÚČASTNÍK OLYMPIJSKÝCH HIER V RÍME -
DRÁHOVÁ CYKLISTIKA

Prameň: <http://www.krompachy.sk/homepage/read?articleId=10>

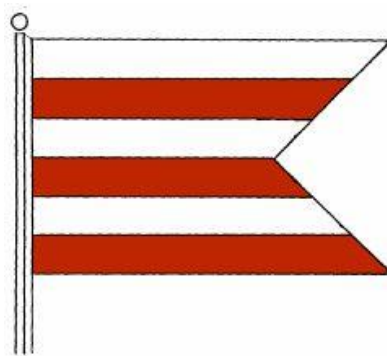
Symbolmi mesta sú erb, vlajka, znelka a pečať. V červenom štíte erbu medzi dvomi zlatými baníckymi kladivkami striebroodetý svätý Ján Evanjelista so zlatou korunou na hlave, v pravici so zlatým kalichom so striebornou hostiou, v ľavici pred sebou so striebornou knihou, sprevádzaný vľavo striebornou zlatostrechou vežičkou. Farebnosť pruhov na vlajke je daná farbami mestského erbu.

Pečať mesta tvorí erb mesta s hrubopisom „MESTO KROMPACHY“. Pečať mesta sa používa pri slávnostných príležitostiach napr. udelenie čestného občianstva, na pečatenie významných listín, dokumentov a podobne.

Autorom znelky mesta Krompach je Ján Lörinc, ktorý dielo skomponoval v roku 2000.



Obrázok 14 Erb mesta Krompachy



Obrázok 15 Vlajka mesta Krompachy

Prameň: http://www.vs.sk/heraldreg/wp_detail.aspx?ID=3402



Obrázok 16 Pečať mesta Krompachy

Prameň: Štatút mesta Krompachy



Obrázok 17 Znelka mesta Krompachy

Prameň: Štatút mesta Krompachy

2. HOSPODÁRSKA OBLASŤ

2.1. ADMINISTRATÍVNE ZAČLENENIE A GEOGRAFICKÁ POLOHA MESTA A VÄZBY MESTA NA PÓLY EKONOMICKÉHO ROZVOJA

Mesto Krompachy a jeho okolie sa nachádza v západnej časti Košického kraja a je súčasťou regiónu Stredný Spiš, ktorý administratívne patrí predovšetkým do okresu Spišská Nová Ves, okrajovo do okresov Levoča a Gelnica. Samotné mesto Krompachy leží na styku troch horských celkov - severne sú to Levočské vrchy a masív Braniska, na juhu Volovské vrchy Slovenského Rudohoria. Terénna konfigurácia má všetky znaky stredohorského pásma.

Z hľadiska územno-správneho členenia patrí mesto do okresu Spišská Nová Ves a do Košického samosprávneho kraja.



Obrázok 18 Geografická poloha mesta Krompachy

Prameň: <https://www.google.sk/maps>

Dopravná poloha obce je vo väzbe na región pomerne priaznivá. Mesto leží 28,3 km od okresného mesta Spišská Nová Ves a 381 km od regionálneho centra a súčasne hlavného mesta Slovenska Bratislavy.

Od pólov ekonomického rozvoja nadnárodného významu akými sú Budapešť či Krakow je mesto vzdialené 288 km (Budapešť, Maďarská republika), 222 km (Krakow, Poľská republika).

Od pólov ekonomického rozvoja širšieho regionálneho významu a regionálneho významu je vzdialená nasledovne:

- Košice 50,2 km,
- Poprad 57,5 km,
- Prešov 41,7 km
- Levoča 29,5 km
- Kežmarok 56,2 km
- Gelnica 20,6 km

2.2. EKONOMICKÁ ŠTRUKTÚRA A EKONOMICKÝ ROZVOJ

Ekonomické, t.j. výrobné činnosti patria medzi základné faktory ovplyvňujúce socioekonomickú úroveň mesta. Ich význam spočíva v tom, že ovplyvňujú nielen ekonomickú, ale i sociálnu úroveň v meste. Sú zdrojom pracovných príležitostí, dávajú zamestnancom mzdu, tvoria verejné príjmy, zhodnocujú podmienky územia, v ktorom sú alokované a iné. Ekonomické činnosti v meste môžeme hodnotiť cez sektorovú štruktúru (zastúpenie činností primárneho, sekundárneho či terciárneho sektora) alebo cez štruktúru podnikov.

2.2.1. Ekonomická základňa mesta

Ekonomickú základňu mesta reprezentujú najmä súkromné podniky. Podnik predstavuje právnickú osobu, ktorá vykonáva sústavnú činnosť s cieľom dosahovať zisk. Patria sem korporácie (podniky vo vlastníctve skupiny subjektov, ako napr. akciové spoločnosti, družstvá, spoločnosti s ručením obmedzeným a pod.) a kvázikorporácie (podniky vo vlastníctve jedného subjektu). Podniky môžu mať podobu právnických osôb (ďalej PO) alebo fyzických osôb – podnikateľov (ďalej FO).

Právnické osoby sú právne jednotky, existenciu ktorých upravuje zákon nezávisle od jednotlivcov alebo inštitúcií, ktoré ich vlastnia alebo sú jej členmi. Neziskové inštitúcie tvoria právnické osoby slúžiace finančným a nefinančným korporáciám, štátnej správe a domácnostiam, ako napr. rozpočtové organizácie, príspevkové organizácie, ktorých tržby z činnosti nepresahujú 50 % vykazovaných nákladov, ďalej občianske združenia, spolky a kluby, politické strany, cirkvi a iné.¹

V obchodnom registri SR je evidovaných k októbru 2015 143 podnikateľských subjektov – právnických osôb so sídlom v meste Krompachy, z ktorých 7 spoločností je v

¹http://px-web.statistics.sk/PXWebSlovak/index_txt.htm

likvidácii. Z tabuľky 5 vyplýva, že počas obdobia rokov 2009 – 2014 mal počet právnických osôb v meste rastúci trend. Na náraste celkového počtu právnických osôb sa podieľali právnické osoby ziskové aj neziskové. Najvýraznejší nárast celkového počtu právnických osôb je možné sledovať v meste v roku 2011 v porovnaní s rokom 2010, kedy počet právnických osôb narástol o 21 subjektov čo predstavovalo nárast o 14,58%. V porovnaní rokov 2009 a 2014 nárast subjektov predstavoval 41, %.

Tabuľka 5 Vývoj počtu právnických osôb podľa ziskovosti v rokoch 2009-2014

Ukazovateľ \ Rok	2009	2010	2011	2012	2013	2014	Index 2014/2009
Právnické osoby ziskové	72	74	84	85	92	103	1,43
Právnické osoby neziskové	67	70	81	85	88	93	1,39
Spolu	139	144	165	170	180	196	1,41

Prameň: vlastné spracovanie na základe podkladov z www.statistics.sk

Fyzické osoby - podnikatelia nezapísaní v obchodnom registri sú osoby podnikajúce na vlastnú zodpovednosť podľa osobitných predpisov. Sú to živnostníci (podnikajúci na základe živnostenského zákona), osoby so slobodným povoláním (osoby podnikajúce na základe iného ako živnostenského zákona, napr. advokáti, lekári, audítori a iní) a samostatne hospodáriaci roľníci.

Počas obdobia rokov 2009 – 2014 (tabuľka 7) bol trend vývoja fyzických osôb v meste kolísavý. V roku 2010 v porovnaní s rokom predchádzajúcim zaznamenávame nárast počtu fyzických osôb o 16 subjektov, čo predstavuje 4,52% - ný nárast, na ktorom sa podieľal nárast počtu živnostníkov v meste. Už v roku 2011 došlo k zmene, kedy v porovnaní s rokom predchádzajúcim zaznamenávame pokles počtu fyzických osôb v meste v dôsledku poklesu počtu živnostníkov. Trend poklesu počtu fyzických osôb pokračuje každoročne od roku 2012. Na poklese sa podieľali predovšetkým živnostníci, ktorých pokles počtu bol rýchlejší ako pokles počtu slobodných povolání. V rámci hodnotenia SHR je v meste evidovaný iba jeden subjekt. V porovnaní rokov 2009 a 2014 došlo k poklesu počtu fyzických osôb v meste o 16,67%.

Z analýzy vývoja počtu fyzických a právnických osôb vyplynulo, že počas obdobia rokov 2009 – 2014 sa zvyšoval počet právnických osôb, naopak vývoj v rámci fyzických osôb mal kolísavý trend. Takýto kolísavý vývoj počtu živnostníkov súvisí aj s častými legislatívnymi a ekonomickými zmenami, ktoré sa dotýkajú živnostníkov a majú priamy vplyv na ich početnosť v území.

Tabuľka 6 Vývoj počtu fyzických osôb - podnikateľov v rokoch 2009-2014

UKAZOVATEĽ \ ROK	2009	2010	2011	2012	2013	2014	INDEX 2014/2009
Živnostníci	327	347	342	311	304	273	0,83
Slobodné povolania	26	23	22	24	21	21	0,81
Samostatne hospodáriaci roľníci	1	0	0	0	0	1	1,00
Spolu	354	370	364	335	325	295	0,83

Prameň: vlastné spracovanie na základe podkladov z www.statistics.sk

V živnostenskom registri SR je k októbru 2015 evidovaných 169 fyzických osôb podnikateľov, ktorí majú v meste svoju prevádzku. Z celkového počtu subjektov svoju činnosť ukončilo 63 subjektov, 4 subjekty majú pozastavenú činnosť a 1 subjekt je v likvidácii.

Z hľadiska sektorovej štruktúry je primárny sektor v meste zastúpený spoločnosťou Mestské lesy Krompachy, s.r.o - spoločnosťou so 100% majetkovou účasťou mesta Krompachy. Mestské lesy spravujú lesné pozemky vo vlastníctve mesta na výmere 1084,29 ha.

Sekundárny sektor je v meste zastúpený najmä odvetvami výroby medi (Kovohuty, a.s.), elektrotechnickým resp. elektroenergetickým priemyslom (HASMA, s.r.o, SEZ Krompachy, a.s.), výrobou odliatkov a povrchovou úpravou kovov (Zinkóza, a.s. a Zlievareň SEZ Krompachy, a.s.) a tiež aj výrobou originálnych LED svietidiel (Leader Light s.r.o.).

- **SEZ Krompachy a.s.**

SEZ Krompachy a.s. je spoločnosťou s dlhoročnou tradíciou výroby elektrických prístrojov nízkeho a vysokého napätia. Podnik bol založený v roku 1948. V roku 1992 vznikla akciová spoločnosť s privátnym domácim kapitálom. Hlavné činnosti firmy sú vývoj, výroba, montáž, predaj elektrotechnických výrobkov a systémov, strojárskych výrobkov, nástrojov a foriem. Výrobné činnosti plne zahŕňujú najmodernejšie a najnovšie rozvojové trendy, s cieľom produkovať technicky a kvalitatívne špičkové produkty. V roku 1994 získala spoločnosť certifikát kvality ISO 9002, v roku 2002 získala certifikát ISO 9001:2000 a v roku 2004 certifikát ISO 14 001:2004.. Systém riadenia kvality preverila a certifikát udelila firma SGS Yersley (Veľká Británia). Časť svojich výrobkov vyváža spoločnosť do štátov EÚ a do mnohých krajín sveta.

- ***Kovohuty, a.s.***

Kovohuty, a.s. sú spoločnosťou na výrobu medi technickej čistoty s vyše 50 ročnou históriou a pracovnými skúsenosťami v tejto oblasti. Na konci 90-tych rokov minulého storočia, bola v roku 2000 založená nová spoločnosť s novou vlastníckou štruktúrou a novými cieľmi. Spoločnosť Kovohuty, a.s. bola založená r. 2000 za účelom obnovenia výroby medi v Krompachoch. Vstupom strategického investora MONTANWERKE BRIXLEGG AG Rakúsko do spoločnosti v roku 2002 a následne vstupom strategického investora do MONTANWERKE BRIXLEGG AG v roku 2004 boli získané nové finančné zdroje.

Dňa 4. apríla 2012 sa Kovohuty, a.s. spolu s materskou spoločnosťou Montanwerke Brixlegg AG, včlenili do švajčiarskej skupiny UMCOR AG, ktorej dcérska spoločnosť UMCOR Holding GmbH, Viedeň sa stala ich vlastníkom. UMCOR AG je švajčiarska spoločnosť, ktorá sa špecializuje na obchodovanie s neželeznými kovmi a pôsobí po celom svete. Táto akvizícia predstavuje pre UMCOR AG technologickú a strategickú integráciu, ktorá jej umožní pokračovať a rozvíjať prostredníctvom rozvojových programov aktivity v oblasti medi a prinesie synergické efekty medzi rôznymi subjektami v skupine.

Kovohuty, a.s. neustále zdokonaľuje využívané technológie, ich ekologizáciu a dobudovanie v súlade s napĺňaním vízie minimalizovania vplyvu na životné prostredie a maximalizovania výťažnosti vstupnej suroviny. Od roku 2001 je držiteľom certifikátu kvality ISO 9001:2001.

- ***Zlievareň SEZ Krompachy a.s***

História zlievarenstva v Krompachoch sa datuje od r. 1848. Novšia etapa výroby odliatkov zo sivej liatiny začala v roku 1949 v novom elektrotechnickom závode MEZ Krompachy. V roku 1965 bola postavená nová zlievareň, ktorá bola jednou z prevádzok š.p. SEZ Krompachy. Súčasná právna forma – Zlievareň SEZ Krompachy a.s., vznikla v roku 1992 v procese privatizácie zo š.p. SEZ Krompachy. Rozsiahla rekonštrukcia a modernizácia jadrovne bola prevedená v roku. 1996, taviarne a strojnej formovne s inštaláciou linky DISAMATIC v roku 1997. V ďalších rokoch dochádzalo k modernizácii zlievárne s cieľom vybaviť zlievareň všetkými potrebnými zariadeniami, aby bola konkurencieschopná v porovnaní s inými európskymi zlievarňami.

Za 20 rokov existencie akciovej spoločnosti prešla zlievareň výraznými zmenami a v súčasnosti je významnou zlievarňou, ktorá vyváža na zahraničné európske trhy vyše 85% z celkovej produkcie odliatkov. Ponúkaný sortiment je určený pre automobilový priemysel,

chladiarenské zariadenia, elektrotechnický priemysel, hydraulické prevodníky a čerpadlá, výrobky bielej techniky, pece, krby a iné vykurovacie telesá, odvodňovacie kanalizácie a iné.

- ***Zinkóza a.s***

Zinkóza, a.s. bola založená už v roku 1998. Zakladateľmi a hlavnými akcionármi sú SEZ a.s. Krompachy, ktorá poskytla pozemok a priestory na výstavbu a Elektrovod Žilina a.s. – spoločnosť, ktorá má v oblasti povrchových úprav žiarovým zinkovaním dlhoročné skúsenosti. Prevádzka žiarovej zinkovne v Krompachoch je modernou ekologickou prevádzkou, ktorá spĺňa všetky zákonné nároky a požiadavky na ochranu životného prostredia. Táto spoločnosť, ako jedna z prvých v Slovenskej republike, obdržala súhlas prevádzky v zmysle zákona č. 245/2003 Z.z. o integrovanej prevencii a kontrole znečisťovania životného prostredia. Projektovaný výkon, kapacita zinkovne je 1000 ton pozinkovaných konštrukcií a výrobkov v dvojzmennej prevádzke za mesiac.

- ***Hasma s.r.o***

Spoločnosť Hasma, spol. s r.o. Krompachy je slovenskou spoločnosťou, ktorá bola založená v roku 1994 a je etablovaná v odvetví elektroenergetiky ako výrobca káblových rozvodných skríň nízkeho napätia (CDC) v plastovom prevedení. Táto činnosť je jej nosným programom. Okrem toho vyrába, kompletizuje a dodáva technologické vybavenie a istiace prvky vrátane príslušenstva pre CDC skrine. Hasma s.r.o. pôsobí v silnom konkurenčnom prostredí domácich i zahraničných výrobcov v strategickej skupine firiem dodávajúcich na trh navzájom zameniteľné výrobky, t.j. výrobky s rovnakým účelom použitia. Vedenie spoločnosti hlavnú pozornosť venuje spokojnosti širokého okruhu odberateľov s dôrazom na vysokú kvalitu skríň CDC a aj z toho dôvodu má uzavreté zmluvy o kooperácii a dodávkach polotovarov so svetoznámymi firmami z euroregiónu, napr. Nemecko, Poľsko, Česká republika. Hasma s.r.o. je členom Cechu elektrotechnikov Slovenska, Slovenského elektrotechnického zväzu, zúčastňuje sa medzinárodných veľtrhov v oblasti elektrotechniky doma i v zahraničí. Základnou podnikateľskou stratégiou spoločnosti Hasma je inovácia a modifikácia výrobkov v etape rastu ich životnosti. Vlastní jeden vynález a štyri osvedčenia úžitkového vzoru a každoročne prichádza na trh s ponukou troch až štyroch nových, resp. modifikovaných výrobkov. Počas 10 rokov pôsobenia na trhu firma získala dôveru zákazníkov, čo sa prejavuje v súčasnosti cca 65% tržným podielom na domácom trhu v chápaní odvetvovej konkurencie..

- **Leader Light s.r.o.**

História spoločnosti LEADER LIGHT siaha do roku 1991, kedy sa spoločnosť venovala vývoju a výrobe osvetľovacích a elektronických zariadení pre divadelné, televízne a profesionálne aplikácie. V súčasnosti spoločnosť vyrába originálne LED svietidlá a LED technológiu s vlastným vývojom od roku 2002. Spoločnosť sa venuje aj osvetleniu pódí, koncertov, televíznych štúdií ako aj architekturnému osvetleniu. Okrem toho spoločnosť rozbehla LED energeticky úsporné projekty, ktoré znižujú prevádzkové náklady za osvetlenie v rozmedzí od 50 % do 85 %. V máji 2015 spoločnosť LEADER LIGHT otvorila novú výrobnú halu na výrobu a montáž LED svietidiel v priestoroch Hnedého priemyselného parku v Krompachoch.

V terciárnom sektore (sektor služieb) prevádzkuje svoju činnosť prevažná časť podnikateľských subjektov. Sú to predovšetkým živnostníci poskytujúci služby v oblasti obchodu a služieb – autooprava, drobné komunálne služby (kozmetika, kaderníctvo), reštauračné služby, obchodné prevádzky rôzneho zamerania (potraviny, textil lekáreň) a pod.

Podnikateľské subjekty v meste tvoria podnikateľské subjekty, ktoré zamestnávajú väčší počet zamestnancov (tabuľka 8), ale aj podnikateľské subjekty, ktoré predstavujú skupinu tzv. samozamestnávateľov. Ekonomicky aktívne obyvateľstvo (EAO) tak nachádza pracovné príležitosti v okolitých mestách, resp. v širšom okolí mesta (Spišská Nová Ves, Košice, Poprad). Potvrdzuje to aj vysoká hodnota ukazovateľa dochádzka do zamestnania získaná v rámci SODB 2011 (70,40 %).

Tabuľka 7 Najvýznamnejší zamestnávateľia v meste Krompachy

Názov PO/sídlo/	Počet zamestnancov	Tržby (v €)	Zisk (v €)
SEZ Krompachy a.s., Hornádska 1, 05 42 Krompachy	348	14 381 458	10 496
Kovohuty, a.s.	195	9 780 745	- 2 526 386
ZLIEVAREŇ SEZ Krompachy,a.s.	102	7 570 616	2 408
HASMA, s.r.o., Hornádska 1, 053 42 Krompachy	51	5 804 603	91 808
ZINKÓZA, a.s.	25	1 500 962	61 069
Leader Light s.r.o.	20	1 676 833	118 537

Prameň: www.finstat.sk , vlastné spracovanie

2.2.2. Ekonomická aktivita obyvateľstva a miera nezamestnanosti

Počet ekonomicky aktívneho obyvateľstva v meste za obdobie rokov 1991 – 2011 vykazoval kolísavý trend. Kým v roku 2001 došlo k nárastu počtu EAO v porovnaní s rokom 1991 o 11,19%, už v roku 2011 v porovnaní s rokom 2001 došlo k poklesu počtu EAO o 8,95%. Obdobný trend sa prejavil aj v rámci počtu pracujúcich. Aj v dôsledku štrukturálnych zmien nielen na miestnej úrovni, ale aj na národnej úrovni, došlo za obdobie rokov 1991 - 2001 k nárastu počtu nezamestnaných v meste, no už v roku 2011 počet nezamestnaných v meste mierne poklesol.

Tabuľka 8 Ekonomická aktivita obyvateľov v meste v rokoch 1991-2011

Ukazovateľ	Rok	jednotky	1991	2001	2011	index 2011/2001
Ekonomicky aktívne obyvateľstvo		abs.	3 885	4 320	3 933	1,01
Počet pracujúcich		abs.	2 756	2 915	1 547	0,56
Podiel pracujúcich na EAO		%	70,94	67,48	39,33	0,55
Počet nezamestnaných		abs.	178	1 411	958	5,38

Prameň: vlastné spracovanie na základe SODB 2001 a 2011

Na základe údajov o ekonomickej aktivite obyvateľstva získaných prostredníctvom SODB 2011 (tabuľka 9) môžeme konštatovať, že obyvatelia mesta sú najväčším podielom zamestnaní v rámci výroby počítačových, elektronických a optických výrobkov (13,60%), vzdelávanie (6,86%), verejná správa (6,08%), maloobchod (5,75%), výroba a spracovanie kovov (4,70%), veľkoobchod (3,89%). Obyvatelia mesta bez ohľadu na odvetvie, v ktorom sú aktívni, výraznou mierou dochádzajú do zamestnania mimo mesta. 100 % dochádzku do zamestnania sme zaznamenali vo viacerých skúmaných odvetviach.

Tabuľka 9 Ekonomicky aktívne osoby podľa odvetvia ekon. činností v roku 2011

Ukazovateľ	spolu	Podiel (v) %	z toho dochádza do zamestnania	Podiel (v %)
Odvetvie ekonomickej činnosti				
Pestovanie plodín a chov zvierat, poľovníctvo a služby s tým súvisiace	118	3,00	67	56,78
Lesníctvo a ťažba dreva	31	0,79	18	58,06
Ťažba uhlia a lignitu	8	0,20	3	37,50
Dobývanie kovových rúd	10	0,25	5	50,00
Iná ťažba a dobývanie	7	0,18	4	57,14
Pomocné činnosti pri ťažbe	1	0,03	1	100,00
Výroba potravín	54	1,37	20	37,04
Výroba nápojov	8	0,20	4	50,00
Výroba textilu	7	0,18	3	42,86

PROGRAM HOSPODÁRSKEHO ROZVOJA A SOCIÁLNEHO ROZVOJA MESTA KROMPACHY NA OBDOBIE ROKOV 2015-2022

Výroba odevov	31	0,79	13	41,94
Výroba kože a kožených výrobkov	12	0,31	5	41,67
Spracovanie dreva a výroba výrobkov z dreva a korku okrem nábytku; výroba predmetov zo slamy a prúteného materiálu	30	0,76	14	46,67
Výroba papiera a papierových výrobkov	10	0,25	3	30,00
Tlač a reprodukcia záznamových médií	5	0,13	2	40,00
Výroba koksu a rafinovaných ropných produktov	3	0,08	1	33,33
Výroba chemikálií a chemických produktov	18	0,46	6	33,33
Výroba základných farmaceutických výrobkov a farmaceutických prípravkov	1	0,03	0	0,00
Výroba výrobkov z gumy a plastu	30	0,76	16	53,33
Výroba ostatných nekovových minerálnych výrobkov	27	0,69	15	55,56
Výroba a spracovanie kovov	185	4,70	160	86,49
Výroba kovových konštrukcií okrem strojov a zariadení	65	1,65	39	60,00
Výroba počítačových, elektronických a optických výrobkov	535	13,60	416	77,76
Výroba elektrických zariadení	60	1,53	50	83,33
Výroba strojov a zariadení i. n.	126	3,20	101	80,16
Výroba motorových vozidiel, návesov a prívesov	69	1,75	42	60,87
Výroba ostatných dopravných prostriedkov	6	0,15	2	33,33
Výroba nábytku	13	0,33	6	46,15
Iná výroba	9	0,23	3	33,33
Oprava a inštalácia strojov a prístrojov	23	0,58	17	73,91
Dodávka elektriny, plynu, pary a studeného vzduchu	34	0,86	27	79,41
Zber, úprava a dodávka vody	18	0,46	13	72,22
Čistenie a odvod odpadových vôd	2	0,05	1	50,00
Zber, spracúvanie a likvidácia odpadov; recyklácia materiálov	22	0,56	15	68,18
Ozdravovacie činnosti a ostatné činnosti nakladania s odpadom	1	0,03	0	0,00
Výstavba budov	72	1,83	37	51,39
Inžinierske stavby	31	0,79	24	77,42
Špecializované stavebné práce	99	2,52	65	65,66
Veľkoobchod a maloobchod a oprava motorových vozidiel a motocyklov	32	0,81	21	65,63
Veľkoobchod, okrem motorových vozidiel a motocyklov	153	3,89	107	69,93
Maloobchod okrem motorových vozidiel a motocyklov	226	5,75	166	73,45
Pozemná doprava a doprava potrubím	76	1,93	52	68,42
Vodná doprava	1	0,03	0	0,00
Letecká doprava	2	0,05	1	50,00
Skladové a pomocné činnosti v doprave	33	0,84	27	81,82
Poštové služby a služby kuriérov	19	0,48	14	73,68
Ubytovanie	34	0,86	25	73,53
Činnosti reštaurácií a pohostinstiev	67	1,70	44	65,67
Nakladateľské činnosti	3	0,08	2	66,67
Výroba filmov, videozáznamov a televíznych programov, príprava a zverejňovanie zvukových nahrávok	3	0,08	2	66,67
Činnosti pre rozhlasové a televízne vysielanie	2	0,05	1	50,00
Telekomunikácie	9	0,23	8	88,89
Počítačové programovanie, poradenstvo a súvisiace služby	18	0,46	14	77,78
Informačné služby	2	0,05	2	100,00
Finančné služby, okrem poistenia a dôchodkového zabezpečenia	31	0,79	23	74,19
Poistenie, zaistenie a dôchodkové zabezpečenie okrem povinného sociálneho poistenia	10	0,25	10	100,00
Pomocné činnosti finančných služieb a poistenia	3	0,08	1	33,33

Činnosti v oblasti nehnuteľností	25	0,64	20	80,00
Právne a účtovnícke činnosti	24	0,61	12	50,00
Vedenie firiem; poradenstvo v oblasti riadenia	14	0,36	10	71,43
Architektonické a inžinierske činnosti; technické testovanie a analýzy	22	0,56	17	77,27
Vedecký výskum a vývoj	6	0,15	3	50,00
Reklama a prieskum trhu	2	0,05	2	100,00
Ostatné odborné, vedecké a technické činnosti	10	0,25	7	70,00
Veterinárne činnosti	3	0,08	1	33,33
Prenájom a lízing	4	0,10	4	100,00
Sprostredkovanie práce	32	0,81	22	68,75
Činnosti cestovných agentúr, rezervačné služby cestovných kancelárií a súvisiace činnosti	4	0,10	3	75,00
Bezpečnostné a pátracie služby	19	0,48	12	63,16
Činnosti súvisiace s údržbou zariadení a krajinou úpravou	7	0,18	3	42,86
Administratívne, pomocné kancelárske a iné obchodné pomocné činnosti	9	0,23	6	66,67
Verejná správa a obrana; povinné sociálne zabezpečenie	239	6,08	189	79,08
Vzdelávanie	270	6,86	216	80,00
Zdravotníctvo	191	4,86	164	85,86
Starostlivosť v bytových zariadeniach (rezidenčná starostlivosť)	18	0,46	13	72,22
Sociálna práca bez ubytovania	27	0,69	19	70,37
Tvorivé, umelecké a zábavné činnosti	8	0,20	6	75,00
Činnosti knižníc, archívov, múzeí a ostatných kultúrnych zariadení	2	0,05	1	50,00
Činnosti herní a stávkových kancelárií	8	0,20	7	87,50
Športové, zábavné a rekreačné činnosti	15	0,38	14	93,33
Činnosti členských organizácií	11	0,28	7	63,64
Oprava počítačov, osobných potrieb a potrieb pre domácnosti	2	0,05	1	50,00
Ostatné osobné služby	13	0,33	10	76,92
Zamestnávateľ v zahraničí	2	0,05	2	100,00
Nezistené	440	11,19	259	58,86
Spolu	3 933	100,00	2 769	70,40

Prameň: SODB 2011, vlastné spracovanie

2.2.3. Ekonomika miestnej samosprávy

Podmienky pre vplyv miestnej samosprávy na rozvoj mesta určujú tri zásadné faktory:

1. disponibilné finančné prostriedky, ktoré má v príjmovej časti rozpočtu,
2. majetok mesta, ktorý má vo vlastníctve,
3. kvalita samosprávneho manažmentu, ktorý rozhoduje o využití majetku a o finančných prostriedkoch.

Zo zákona o obecnom zriadení a z kompetenčného zákona vyplývajú obciam a mestám mnohé kompetencie, na realizáciu ktorých je potrebný rovnako majetok ako aj finančné prostriedky. Problémom je, že rozhodujúca časť činností, ktoré zabezpečuje mesto pre obyvateľov či podnikateľov, má charakter verejných úžitkov (miestne komunikácie, osvetlenie, kultúrne a športové aktivity, sociálna starostlivosť a i.), ktoré nie sú oceňované.

Mesto teda nezískava späť do rozpočtu financie za náklady, ktoré sú spojené s výkonom jej kompetencií v plnom rozsahu, ale len z malej časti.

2.2.3.1. Finančné hospodárenie miestnej samosprávy

Finančné hospodárenie samosprávy charakterizuje rozpočet mesta, konkrétne jeho príjmová a výdavková časť a narábanie s disponibilnými finančnými prostriedkami. Okrem stálych príjmov, ktoré zabezpečujú mestu dane a to tak miestne ako i podielové, sa na vlastných príjmoch podieľajú aj príjmy nedaňové – predovšetkým príjmy z využívania majetku.

Fiškálna decentralizácia uplatňovaná od 1.1.2005 priniesla obciam a mestám zásadné zmeny týkajúce sa ich financovania. Ďalšou výraznou zmenou je aj zásada tvorby viacročných rozpočtov (3 roky) a s tým súvisiaca aj povinná štruktúra rozpočtu vo forme jednotlivých programov, ktoré by mali byť úzko previazané práve s PHSR obce.

Bežný rozpočet

Bežný rozpočet sa zostavuje ako bilancia bežných príjmov a bežných výdavkov vzťahujúcich sa k rozpočtovému roku. Bežný rozpočet slúži obci na zabezpečovanie bežného (každodenného) chodu mesta. Ide o príjmy a výdavky, ktoré sa pravidelne opakujú (napr. príjmy z podielových a miestnych daní, mzdy a odvody zamestnancov, nákup krátkodobého vybavenia, náklady spojené s bežnou údržbou a pod.). Bežný rozpočet má mesto povinnosť plánovať ako vyrovnaný (príjmy = výdavky) alebo ako prebytkový (príjmy preyšujú výdavky).

Príjmy bežného rozpočtu

Z tabuľky 10 vyplýva, že v období rokov 2009 až 2014 mesto vykazovalo kolísavý trend v bežných príjmoch. V roku 2009 v porovnaní s rokom 2010 poklesli bežné výdavky mesta o 3,89%. K zlepšeniu situácie došlo už v roku nasledujúcom, kedy bežné príjmy mesta vzrástli v porovnaní s rokom predchádzajúcim o 1,36%. Najvýraznejší pokles bežných príjmov sledujeme v roku 2012, kedy v porovnaní s rokom predchádzajúcim poklesli celkové bežné príjmy o 6,25% v dôsledku výrazného poklesu nedaňových príjmov mesta. No už v roku nasledujúcom sa situácia zmenila v dôsledku nárastu nedaňových príjmov, ale aj grantov sa zvýšil celkový objem bežných príjmov mesta o 10,06%. Rastúci trend bežných príjmov zaznamenávame aj v roku 2014, kedy celkový objem bežných príjmov v porovnaní s rokom predchádzajúcim vzrástol o 7,22%.

Tým, že počas sledovaného obdobia počet obyvateľov v meste vykazoval kolísavý trend a menil sa aj % podiel prideľovaných finančných prostriedkov vo forme podielovej dane na úrovni mesta, sa tento trend odrazil aj vo vývoji výnosu dane z príjmov poukázanej územnej samospráve. Mesto v rámci miestnych daní vyrubuje pre svojich obyvateľov okrem dane z nehnuteľnosti aj daň za psa, za užívanie verejného priestranstva, za predajné automaty, za nevýherné hracie automaty a daň za ubytovanie. Pri dani z nehnuteľnosti ako aj poplatku za TKOaDSO sa celkový objem získaných finančných prostriedkov menil iba nepatrne resp. udržiaval sa na rovnakej úrovni. Mierne zmeny v oblasti príjmov je možné sledovať v rámci miestnych daní, kedy v posledných rokoch (2012, 2013 a 2014) mesto získalo väčší objem finančných prostriedkov v porovnaní s rokmi 2009 – 2011.

V rámci nedaňových príjmov najväčší objem finančných prostriedkov tvorili príjmy z podnikania a využívania majetku. V rámci podnikania získava mesto finančné prostriedky formou dividend a príjmov zo zisku. Mesto má vo svojom vlastníctve 67 mestských bytov, z ktorých získava nájomné; okrem toho získava nájomné z pozemkov, nebytových priestorov, nemocnice, domu kultúry, lesov a ostatných nájomných bytov. Vývoj príjmov v rámci administratívnych poplatkov mal kolísavý trend a príjmy boli tvorené predovšetkým príjmami zo správnych poplatkov za osvedčenie podpisov a listín, vydávanie povolení v stavebnom konaní, vydávanie potvrdení a licencií na hracie automaty a pod. Okrem toho obec v rámci týchto príjmov získavala finančné prostriedky z pokút a penálov predovšetkým za školskú dochádzku, porušenie predpisov, pokuty zaplatené v blokovom konaní a pod. Súčasťou týchto príjmov sú aj poplatky a platby z nepriemyselného a náhodného predaja (napr. členské poplatky za knižničné služby, za opatrovateľskú službu, obradné siene a pod.), ale tiež aj poplatky za znečisťovanie ovzdušia a úroky z vkladov.

Príjmy z výťažkov lotérie, ako aj prevádzky verejného WC, príp. z trhových stánkov sú súčasťou ostatných nedaňových príjmov.

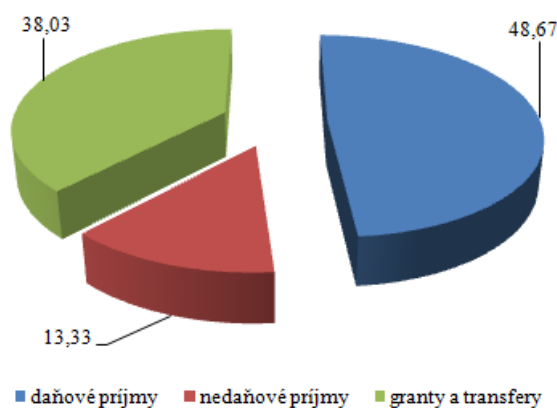
Granty a transfery boli účelovo viazané a predstavovali predovšetkým príjmy na prenesený výkon štátnej správy, ale v rámci ostatných transferov a grantov sa vyskytujú príjmy od sponzorov.

Tabuľka 10 Príjmy bežného rozpočtu mesta Krompachy za obdobie rokov 2009 – 2014
(v tis. €)

Klasifikácia príjmov	2009	2010	2011	2012	2013	2014	Index 2014/2009
100 Daňové príjmy spolu	2 591	2 120	2 350	2 436	2 448	2 516	0,97
z toho výnos dane z príjmov poukázaný územnej samospráve	2 210	1 749	1 968	2 008	1 966	2 068	0,94
dane z nehnuteľností	225	218	223	248	265	240	1,07
miestne dane	7	6	6	12	19	11	0,29
poplatok za odvoz TKO	149	147	153	168	198	196	1,32
200 Nedaňové príjmy spolu	358	312	769	363	544	689	1,92
z toho z využívania majetku	227	190	172	235	316	500	2,20
administratívne poplatky	116	96	82	82	123	124	1,07
ostatné nedaňové príjmy	15	26	515	46	105	65	4,33
300 Granty a transfery	1 848	2 178	1 554	1 582	1 830	1 966	1,06
Z toho dotácie na prenesený výkon	1 216	1 223	1 220	1 281	1 131	1 456	1,19
ostatné transfery	632	955	334	301	400	510	0,81
Bežné príjmy spolu	4 797	4 610	4 673	4 381	4 822	5 170	1,08
Daňová sila obce (v €)	290,4	236,9	262,6	276,2	275,8	283,0	0,97
Ekonomická sila obce (v €)	537,6	515,1	522,2	496,7	543,2	581,6	1,08

Prameň: záverečné účty, vlastné spracovanie

Z obrázku 19 vyplýva, že najväčší podiel na celkových bežných príjmoch obce predstavujú príjmy vo forme daňových príjmov (48,67%). Nedaňové príjmy, ktoré predstavujú predovšetkým príjmy z využívania majetku predstavujú 13,33 % a granty a transfery tvoria 38,03 % - ný podiel.



Obrázok 19 Štruktúra bežných príjmov mesta v roku 2014 (v%)

Prameň: záverečné účty, vlastné spracovanie

Výdavky bežného rozpočtu

Počas obdobia rokov 2009 - 2014 bežné výdavky mesta majú kolísavý charakter. V rámci programu plánovanie a manažment sa rozpočtujú výdavky predovšetkým spojené so mzdovými nárokmi samosprávnych orgánov mesta (primátorka, poslanci, členovia komisií). Okrem toho v rámci tejto skupiny výdavkov sú zahrnuté aj výdavky spojené s platbami za členstvo v samosprávnych organizáciách a združeniach. V porovnaní rokov 2009 a 2014 došlo v tejto položke k poklesom výdavkov o 41,67%.

V rámci programu *Propagácia a marketing* mesto vynakladá finančné prostriedky na prezentačné a propagačné aktivity mesta ako aj výdavky spojené s vydávaním mestského mesačníka a údržbou a prevádzkou webovej stránky mesta. V rámci tejto kategórie výdavkov sa počas sledovaného obdobia celkové výdavky menili iba nepatrne, čoho výsledkom je iba mierny pokles v roku 2014 v porovnaní s rokom 2009 o 9,52%.

V rámci programu *„Interné služby“* mesto vynakladá finančné prostriedky súvisiace s výdavkami na zabezpečenie interných služieb (právne služby, interné informačné služby, správa a údržba majetku mesta a pod.) Obdobne ako pri programe propagácia aj v rámci tohto programu boli iba mierne výkyvy hodnôt a celkový nárast výdavkov v tejto položke v roku 2014 v porovnaní s rokom 2009 predstavoval 10,81%.

Výdavky spojené s jednotlivými službami pre občanov, sú súčasťou programu *„Služby občanom“*. V rámci tohto programu sa rozpočtujú výdavky spojené s registrom obyvateľstva, službami spoločného obecného úradu, organizáciou občianskych obradov (ZPOZ), dodávkou vody a pod. V rámci týchto služieb došlo v roku 2014 v porovnaní s rokom 2009 k poklesu o 0,95%.

Výdavky programu *„Bezpečnosť, právo a poriadok“* sa počas analyzovaných rokov príliš nemenili. Obec v rámci tohto programu vynakladá finančné prostriedky na mestskú políciu, kamerový systém, civilnú ochranu, na ochranu pred požiarmi. Okrem toho súčasťou sú aj výdavky na prevádzku verejného osvetlenia. V porovnaní rokov 2009 a 2014 došlo v rámci týchto výdavkov k nárastu o 0,95%.

Program *„Odpadové hospodárstvo“* zahŕňa výdavky spojené so zvozom a následnou likvidáciou odpadu v meste, ako aj výdavky spojené s odvádzaním odpadových vôd. Aj v tejto kategórii výdavkov došlo v roku 2014 v porovnaní s rokom 2009 k zníženiu o 1,95%.

Výdavky v rámci programu *„Komunikácie“* sú používané na celoročnú údržbu miestnych komunikácií. V roku 2014 v porovnaní s rokom 2009 došlo k zníženiu výdavkov v rámci tejto kategórie o 48,33%.

Aj keď sa niektoré ZŠ, MŠ a ZŠ s MŠ stali rozpočtovými organizáciami mesta s právnou subjektivitou, napriek tomu mesto zo svojho rozpočtu vynakladá finančné prostriedky zamerané na aktivity k zabezpečeniu výchovy a vzdelávania v rámci predškolskej výchovy v rámci programu „*Vzdelávanie*“. Okrem toho súčasťou programu sú aj personálne a vecné výdavky na zabezpečenie prevádzky spoločného školského úradu. V porovnaní rokov 2009 a 2014 sa výdavky v rámci tohto programu zvýšili o 16,38%.

Mesto v rámci svojho rozpočtu podporuje aj kultúru a šport v rámci samostatných programov „*Kultúra*“ a „*Šport*“. V rámci kultúry vynakladá obec finančné prostriedky na organizáciu kultúrnych podujatí v meste počas roka a na prevádzku mestskej knižnice a domu kultúry. Výdavky v roku 2014 v porovnaní s rokom 2009 vzrástli o 7,19%. V rámci športových aktivít mesto zo svojho rozpočtu podporuje športové podujatia, vynakladá finančné prostriedky na prevádzku krytej plavárne a multifunkčného zariadenia a na činnosti športových klubov v meste. V porovnaní s kultúrou v rámci tejto položky došlo v roku 2014 v porovnaní s rokom 2009 k poklesu výdavkov o 18,97%.

Výdavky spojené údržbou verejnej zelene, detských ihrísk, drobnej architektúry v meste (lavičky, smetné koše), cintorínov a monitoring na skládke Halňa sú súčasťou programu „*Prostredie pre život*“. V tejto kategórii výdavkov došlo k poklesu v roku 2014 v porovnaní s rokom 2009 o 26,67%.

V rámci programu „*Sociálna starostlivosť*“ mesto vynakladá finančné prostriedky na zabezpečenie opatrovateľskej služby, ako aj na denné centrum pre seniorov. Okrem toho mesto prispieva aj na stravovanie dôchodcov a na pracovňu v Dome s opatrovateľskou službou. Pre občanov, ktorí sú sociálne znevýhodnení v rámci tohto programu mesto eviduje aj jednorazové dávky v sociálnej a hmotnej núdzi. Mesto zabezpečuje terénnu sociálnu prácu a tiež aj služby mestského útulku pre bezdomovcov. Súčasťou programu sú aj výdavky na prevádzku komunitného centra Hornádska. A tiež aj na sociálnoprávnu ochranu detí a kuratel. Výdavky v rámci tohto programu v roku 2014 v porovnaní s rokom 2009 vzrástli o 9,49%.

Výdavky spojené hlavne s nájomnými bytmi - splácaním úrokov z úverov pri financovaní formou úveru a údržba bytových domov sú súčasťou programu „*Bývanie*“. Keďže mesto počas obdobia rokov 2009 – 2014 postavilo nové bytové jednotky vzrástli aj výdavky v rámci tohto programu v roku 2014 v porovnaní s rokom 2009 viac ako 20- násobne.

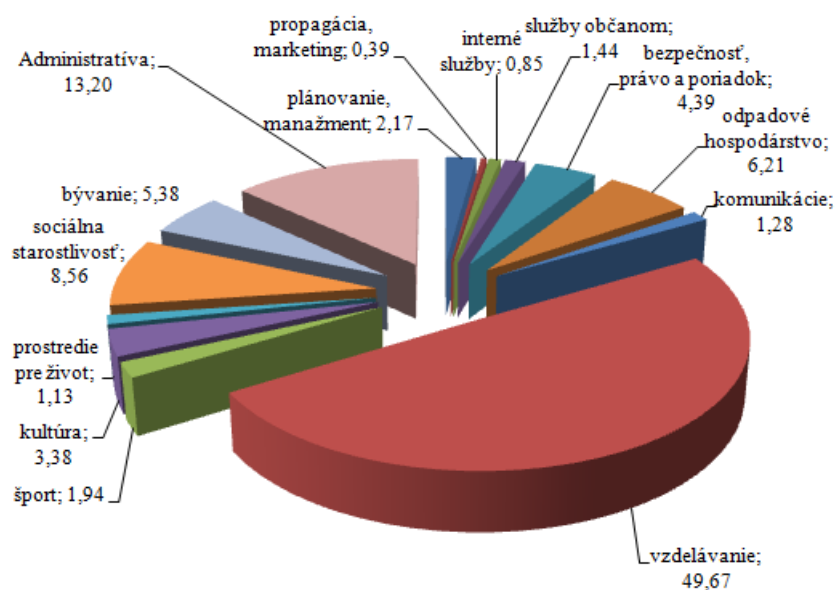
V rámci programu „*Administratíva*“ sa rozpočtujú najmä mzdy, služobné príjmy a ostatné osobné vyrovnania. Ďalej sú tu zahrnuté výdavky na činnosť MsÚ, splátky úveru (okrem ŠFRB) a úrokov z úveru, bankové poplatky, daň z úrokov a daň z predaja majetku.

Tabuľka 11 Výdavky bežného rozpočtu mesta Krompachy za obdobie rokov 2009-2014
(v tis. €)

Jednotlivé programy	2009	2010	2011	2012	2013	2014	Index 2014/2009
plánovanie, manažment	180	130	427	160	94	105	0,58
propagácia, marketing	21	19	14	20	23	19	0,90
interné služby	37	36	33	45	64	41	1,11
služby občanom	72	76	74	69	65	70	0,97
bezpečnosť, právo a poriadok	211	300	197	212	197	213	0,96
odpadové hospodárstvo	307	310	305	330	293	301	0,98
komunikácie	120	89	62	124	103	62	0,52
vzdelávanie	2 069	2 121	2 035	2 083	2 137	2 408	1,16
šport	116	104	107	101	86	94	0,81
kultúra	153	134	131	124	158	164	1,07
prostredie pre život	75	58	73	54	46	55	0,73
sociálna starostlivosť	379	324	367	331	321	415	1,09
bývanie	12	13	69	33	211	261	21,75
sociálna starostlivosť	548	509	530	552	555	640	1,17
Bežné výdavky spolu	4 300	4 233	4 424	4 238	4 353	4 848	1,13

Prameň: záverečné účty, vlastné spracovanie

Najväčší podiel výdavkov v rámci bežného rozpočtu mesta tvoria výdavky spojené so vzdelávaním (49,67%) a s administratívou (13,20%). Takmer 9% vynakladá mesto na sociálnu starostlivosť a viac ako 6% na odpadové hospodárstvo. V priemere do 5 % vynakladá obec finančné prostriedky na oblasť bezpečnosti v meste (4,39%) a bývanie (5,38%). Výdavky spojené s manažmentom predstavujú 2,17 %. Na ostatné oblasti vynakladá obec v priemere do 3 % z bežných výdavkov.



Obrázok 20 Štruktúra bežných výdavkov mesta v roku 2014 (v %)

Prameň: záverečné účty, vlastné spracovanie

Kapitálový rozpočet

Kapitálový rozpočet sa týka tvorby dlhodobých aktív, čo znamená, že slúži na tvorbu a zhodnocovanie majetku, má investičný charakter. Kapitálový rozpočet môže byť plánovaný ako prebytkový (príjmy prevyšujú výdavky), ako vyrovnaný (príjmy = výdavky), ale môže byť aj schodkový (príjmy sú nižšie ako výdavky), ale len za podmienok stanovených zákonom č. 583/2004 Z. z. o rozpočtových pravidlách územnej samosprávy v znení neskorších noviel.

Tabuľka 12 Kapitálový rozpočet mesta Krompachy za obdobie rokov 2009 – 2014
(v tis. €)

KAPITÁLOVÝ ROZPOČET	2009	2010	2011	2012	2013	2014
Kapitálové príjmy spolu	446	25	2 512	6 462	402	4 729
Kapitálové výdavky spolu	1 423	1 482	3 864	6 915	117	6 055

Prameň: záverečné účty, vlastné spracovanie

Z tabuľky 13 vyplýva, že počas celého obdobia rokov 2009 -2014 mesto realizovalo investičné aktivity. Kapitálové príjmy získavalo mesto vo forme kapitálových transferov, ale aj príjmov z predaja majetku.

Každoročne vynakladala obec finančné prostriedky predovšetkým na rekonštrukciu a modernizáciu svojho majetku a v menšej miere aj na výstavbu nových objektov. V roku 2014 mesto použilo finančné prostriedky na projekt hnedého priemyselného parku a na prestavbu pavilónu ZŠ s MŠ na Maurerovej ulici.

Tabuľka 13 Rekapitulácia rozpočtového hospodárenia mesta Krompachy za obdobie rokov 2009 – 2014 (v tis. €)

ROZPOČTY	2009	2010	2011	2012	2013	2014	Index 2014/2009
Bežné príjmy spolu	4 797	4 610	4 673	4 381	4 822	5 170	1,08
Bežné výdavky spolu	4 300	4 233	4 424	4 238	4 353	4 848	1,13
Kapitálové príjmy spolu	446	25	2 512	6 462	402	4 729	10,60
Kapitálové výdavky spolu	1 423	1 482	3 864	6 915	117	6 055	4,26
Finančné operácie príjmové	1 240	1 504	1 304	931	116	1 375	1,11
Finančné operácie výdavkové	84	34	72	279	488	187	2,22

Prameň: záverečné účty, vlastné spracovanie

Súčasťou rozpočtu sú aj finančné operácie, ktorými sa vykonávajú prevody prostriedkov peňažných fondov mesta a realizujú sa návratné zdroje financovania a ich splácanie. Za finančné operácie sa považujú aj poskytnuté pôžičky a návratné finančné

výpomoci z rozpočtu mesta a ich splátky, vystavené a prijaté zmenky, predaj a obstaranie majetkových účastí. Finančné operácie nie sú súčasťou príjmov a výdavkov rozpočtu mesta.

Disponibilný mestský majetok a jeho využitie

Majetok mesta je dôležitým nástrojom rozvoja mesta. Mesto Krompachy so svojim majetkom podniká vo forme obchodných spoločností a mestských príspevkových organizácií (tabuľka 14).

Tabuľka 14 Obchodné spoločnosti s účasťou mesta a mestské príspevkové organizácie

OBCHODNÉ SPOLOČNOSTI S ÚČASŤOU MESTA A MESTSKÉ PRÍSPEVKOVÉ ORGANIZÁCIE			
Názov spoločnosti	Základné imanie v €	Podiel mesta	Predmet činnosti
Bytové hospodárstvo mesta Krompachy, spol. s r.o.	6 638,78	100,00%	Správa bytov
Mestské lesy Krompachy s.r.o.	6 639,00	100,00%	
TERMOKOMPLEX spol. s r.o., Krompachy	12 118,00	34,25%	Výroba tepla, správa nebytových priestorov
EKOVER, spol. s r.o. , Spišské Vlachy	166 976,00	30,52%	Prenájom nehnuteľností, separovaný zber
PO WOPAX, s.r.o. Krompachy	6 639,00	46,00%	Služby v oblasti požiarnej ochrany
KROM-SAT, s.r.o., Krompachy	6 638,77	35,00%	Káblová televízia, vysokorýchlostný internet
BRANTNER s.r.o., Krompachy v likvidácii	33 194,00	17,00%	Zber, odvoz a zneškodňov. odpadov, verejnoprospešné služby pre mesta
	Hodnota CP v EUR		
SKI Plejsy a.s., (1 687 akcií á 260,00 €)	7 997 860,00	5,48%	Prevádzkovanie strediska zimných športov
Prima Banka Slovensko a.s. (11 akcií á 399 € a 11 akcií á 67 €)	64 906 082,00	0,01	
Podtatranská vodárenská spol. a s.s. (38 218 akcií á 33,19 €)	53 976 200,01	2,35	

Prameň: interné údaje mesta, vlastné spracovanie

Z tabuľky 15 vyplýva, že na celkovej hodnote majetku najväčší podiel tvorí dlhodobý hmotný majetok (94,47 % z celkovej hodnoty majetku). Mesto vlastní pozemky v celkovej hodnote 4 890 tis. € a stavby v hodnote 25 860 tis. €. Dlhodobý finančný majetok tvoria realizovateľné cenné papiere a podiely. Obežný majetok tvorí predovšetkým zúčtovanie

transferov rozpočtu mesta a VÚC ako aj krátkodobé pohľadávky (ide o pohľadávky z nedaňových a daňových príjmov mesta) a tiež aj finančné prostriedky na účtoch v banke. Časové rozlíšenie predstavujú náklady budúcich období.

Tabuľka 15 Hodnota a štruktúra aktív mesta Krompachy v roku 2014

AKTÍVA	HODNOTA v tis. €	ŠTRUKTÚRA v %
1. Neobežný majetok spolu (A+B+C)	33 468	96,65
z toho		
A. Dlhodobý nehmotný majetok celkom	59	0,18
B. Dlhodobý hmotný majetok celkom	31 617	94,47
z toho		
Pozemky	4 890	15,47
Stavby	25 860	81,79
C. Dlhodobý finančný majetok	1 792	5,35
2. Obežný majetok	1 160	3,35
3. Časové rozlíšenie	0	0
Majetok spolu (1+2+3)	34 628	100,0
Majetková sila obce (v €)	3 895,60	-

Prameň: súvaha, vlastné spracovanie

Z hľadiska hodnotenia pasív tvorí vlastné imanie 37,12 % a záväzky 11,69 % - ný podiel na celkovej hodnote pasív. Dlhodobé záväzky sú tvorené záväzkami zo sociálneho fondu a krátkodobé záväzky tvoria predovšetkým záväzky voči dodávateľom, zamestnancom, voči sociálnej a zdravotnej poisťovni. Časové rozlíšenie predstavujú výdavky budúcich období.

Tabuľka 16 Hodnota a štruktúra pasív mesta Krompachy v roku 2014

PASÍVA	HODNOTA v tis. €	ŠTRUKTÚRA v %
1. Vlastné imanie spolu	10 483	37,12
z toho		
Výsledok hospodárenia	10 483	100,0
2. Záväzky spolu	3 299	11,69
z toho		
Rezervy	1	0,03
Dlhodobé záväzky	1 603	48,59
Krátkodobé záväzky	333	10,09
3. Časové rozlíšenie	14 459	51,19
Vlastné imanie a záväzky spolu (1+2+3)	28 241	100,0

Prameň: súvaha, vlastné spracovanie

2.1. TECHNICKÁ INFRAŠTRUKTÚRA

Komplexne vybudovaná technická infraštruktúra je významným rozvojovým faktorom v každom sídle, pretože vytvára podmienky pre rozvoj podnikania i pre kvalitu života jej obyvateľov.

2.1.1. Cestná sieť a dopravné systémy

Mesto Krompachy leží na štátnej ceste II/547 z Košíc do Spišského Podhradia, ktorá v súčasnej trase prechádza intenzívne zastavanými priestormi v mestskej zástavbe, s viacerými dopravnými závadami.

Cestnú sieť v katastrálnom území mesta tvoria miestne alebo účelové komunikácie. Sieť miestnych komunikácií je delená na cesty triedy a, b, c a triedy d - chodníky. Celkovo je 24 km miestnych komunikácií a 9,5 km chodníkov pri cestách a tiež samostatných chodníkov v parkoch a pri obytných blokoch. Cesty boli za obdobie približne posledných 10 rokov zrekonštruované vrátane povrchu na ulici Hlavnej, Cintorínskej, Lesníckej a Maurerovej a dve parkoviská na sídlisku Juh. Živičné povrchy boli realizované na uliciach Lorencovej, Štúrovej, Banskej, Mikuláša Šprinca a z časti J.B. Ivana. Zrekonštruované boli aj príjazdové cesty k obytným blokom na ulici Maurerovej, centrum mesta vrátane námestia a parkových úprav.

Veľmi zlý technický stav ciest je na uliciach Družstevnej, kpt. Nálepku, Hlavnej medzi obytnými blokmi, Poštovej za poštou, Doline, Partizánskej a z časti na Starej Maši. Zlý stav ciest je tiež na ul. SNP, Rázusovej, časti Kúpeľnej, časti J.B.-Ivana, ul.29. augusta. Zlý stav chodníkov je na uliciach Mlynskej, Slovinskej, SNP a z časti na Lorencovej ulici.

Rekonštrukcie a opravy týchto ciest a chodníkov, vzhľadom na finančné možnosti mesta, je potrebné plánovať do investičných akcií v čo najskoršom termíne.

V rámci celoslovenského značkovania sú Krompachy súčasťou južnej vetvy Spišskej cyklomagistrály, ktorá spája obec Hrabušice s Margecanmi s dĺžkou 60 km. Značkovanie cyklotrás je v okolí mesta len v počiatočných fázach. Momentálne sú dobre vyznačené tri trasy a to Krompachy – Plejsy – Thurzovské kúpele – Gelnica v dĺžke 14 km, Krompachy – Slovinky – Poráčska dolina – Poráč v dĺžke 16 km a Krompachy – Plejsy – Dúbrava – Margecany v dĺžke 15 km.

Na mnohých miestach vedú trasy súbežne s turistickými značkami pre peších. Vhodná je i neznačkováná trasa Spišské Vlasy – osada Za Hurou – chatová osada ZŠ pri Olcanave a obec Olcava.

Po cestných komunikáciách sú zaujímavé cyklotrasy ako okružné jazdy Krompachy – Spišské Vlachy – Žehra – Dreveník – Spišský hrad – Spišská Kapitula - Krompachy (40 km), Krompachy – Spišské Vlachy – Spišská Kapitula – Levoča – Spišská Nová Ves – Spišské Vlachy – Krompachy (70 km) a Krompachy – Jaklovce – Gelnica – Mníšek nad Hnilcom – Nálepko – Hnilčík – Spišská Nová Ves – Spišské Vlachy – Krompachy (100 km).

Železničná doprava

Krompachy ležia na magistrálnom železničnom ťahu Čierna nad Tisou – Žilina. Táto trať s celoštátnym a medzinárodným významom je súčasťou európskeho dopravného koridoru čí. V a je zaradená do medzinárodných dohôd AGTC a AGC ako súčasť trasy E-40 Cheb-Praha-Žilina-Čierna nad Tisou, s výhľadovo očakávanou modernizáciou na traťové rýchlosti 120/160 km.hod-1.

Železničná trať je I. kategórie, dvojkoľajná, elektrifikovaná a katastrom mesta prechádza v dĺžke 3,0 km. Priamo spája Krompachy s okresným sídlom v Spišskej Novej Vsi a sídlom kraja v Košiciach, a prostredníctvom odbočujúcich tratí i s Hnileckou dolinou, Spišským Podhradím a Levočou. Železničná stanica nie je zaradená v sieti rýchlikových staníc. Koľajisko má dĺžku 1.878 m, 9 dopravných (z toho 2 priebežné) a 1 manipulačnú koľaj a viaže sa naň odovzdávkové koľajisko vlečkového systému, ktorý obsluhuje priemyselný obvod.

Technický stav budovy železničnej stanice (do používania odovzdaná v r. 1973) je v nevyhovujúcom technickom a estetickom stave. Ostrovné nástupište je pripojené peším podchodom na I. nástupište mimo prijímacej budovy. Predstaničný priestor nie je v súčasnosti vybudovaný.

V zámeroch Železníc Slovenskej republiky, ktoré sú zakomponované aj v dokumente Zmeny a doplnky ÚPN mesta Krompachy sa uvažuje s modernizáciou železničnej trate č.180 Košice – Žilina. Existujúca trasa železnice v zastavanom území mesta prechádza severným okrajom obytnej zástavby údolím rieky Hornád medzi obytnou a priemyselnou zástavbou v smere východ – západ k obci Kolinovce. Predpokladaný zámer rieši zvýšenie traťovej rýchlosti na traťovom úseku Krompachy (mimo) – Kysak pre rýchlosť do 160 km/h⁻¹ vrátane. Realizácia zámeru vyžaduje aj korekciu polomerov zatáčania navrhovanej trasy, čo sa prejaví aj na trati v katastrálnom území mesta Krompachy.



Obrázok 21 Železničná stanica v meste

Prameň: <http://www.vlaky.net/servis/objekt.asp?id=237>

Autobusová doprava

Dopravnou tepnou je cesta II. triedy č. 547, ktorá začína v Spišskom Podhradí a pokračuje cez Spišské Vlasy, Krompachy a Jaklovce do Košíc. Na európsku cestu E 50 sa napája v Spišskom Podhradí. Cestné vzdialenosti do mesta sú z Bratislavy cez Žilinu a Poprad 386 km a z Košíc 48 km. Cez mesto Krompachy premávajú autobusy z Košíc, Prešova, Sabinova, Spišskej Novej Vsi, Levoče. Spoje z Veľkých Kapušian, Vranova a Trebišova končia cestu vo Vysokých Tatrách. V meste sa nachádza 7 obojsmerných autobusových zastávok, z ktorých väčšina bola opatrená prístreškom v rámci revitalizačných prác.

Letecká doprava

Najbližšie letiská medzinárodného významu sa nachádzajú v Košiciach vzdialené 57 km a Poprade – 60 km.

2.1.2. Energetické hospodárstvo

Energetické hospodárstvo v meste tvoria elektrické rozvodné siete a plynofikácia.

Energetické siete

Elektrické siete sú vybudované pozdĺž všetkých miestnych komunikácií. Celkový príkon elektrickej energie do obce je dostatočným pre potreby obyvateľov i súčasného hospodárskeho rozvoja. Elektrické siete a príkon elektrickej energie nebude obmedzujúcim faktorom rozvoja ani do budúcnosti.

Krompachy sú napojené na nadradenú elektrizačnú sieť nasledovnými 22 kV vedeniami:

V 271 Krompachy – Slovinky

V 265 Krompachy – Prakovce

V 205 Krompachy – Prakovce

V 204 Krompachy – Prakovce

Vedenia vychádzajú z rozvodne 110/22 kV s výkonom 3 x 25 MVA umiestnenej v priemyselnom areáli na severnom okraji mesta. Všetky vedenia sú vonkajšie na stĺpoch a stožiaroch. Vedenia 271, 265, 205 idú po oboch okrajoch intravilánu zo severu na juh a vedenie č. 204 ide pozdĺž severného okraja mesta. Východným okrajom mesta ide ešte 110 kV vedenie č. 6810 do Prakoviec. Územie mesta je takto ohraničené primárnymi elektrickými vedeniami a ich ochrannými pásmami, ktoré prekážajú rozšíreniu územia mesta najmä východným smerom. Odbočky a prípojky VN k trafostaniciam rozmiestneným na území mesta sú vonkajšie na stĺpoch a idú od okrajov mesta k jeho stredu. Trafostanice sú rozmiestnené pozdĺž 22 kV primárnych vedení.

Takéto rozmiestnenie trafostaníc po celej dĺžke mesta v úzkom údolí je výhodné, lebo sekundárne vývody NN vychádzajú krátke a úbytky napätia malé.

Sekundárne rozvody NN sú prevažne vonkajšie, vedené na betónových i drevených stĺpoch. V sídliskách sú kábelové. Podobne sú vedené aj rozvody verejného osvetlenia.

Z dôvodu územného rozšírenia mesta východným smerom je potrebné vedenie č. 271 /WW kV) vrátane odbočiek a prípojok kabelizovať v rozsahu záujmového územia. Vedenie č. 6810 (110 kV) preložiť na západný okraj mesta do trasy V205 preloženej do spoločnej trasy s V265 zdvojením.

Zásobovanie odberateľov elektrickou energiou je realizované cez distribučné trafostanice DTS 22/0,4 kVA v počte 36 s celkovým inštalovaným výkonom 20 190 kVA. Z toho je pre odbery v bytovo-komunálnej sfére 31 DTS s inštalovaným výkonom 8390 kVA.

V meste Krompachy je 703 svietidiel verejného osvetlenia (ďalej VO). Sieť VO je rozdelená na 16 obvodov so samostatnými rozvádzačmi. Stožiare VO sú oceľové a betónové. Svietidlá sú taktiež na konzolách umiestnených na budovách. Vonkajšie el. vedenia VO z holých, ale závesných káblov, majú dĺžku 12,2 km. V prípade oceľových stožiarov sú kábelové vedenia v dĺžke asi 20 km. Zemné vedenia sú s poruchami na viacerých miestach. Sústava VO je po rekonštrukcii, pôvodné svietidlá boli nahradené LED svietidlami.

Plynofikácia

Krompachy sú napojené na vysokotlakový plynovod Drienovská Nová Ves – Tatranská Štrba ND 300 PN 4,0 Mpa, dotýkajúci sa severovýchodného okraja mesta na ľavom brehu Hornádu. Vysokotlaková prípojka DN 150 je prevedená cez Hornád lávkou a ide do plynoregulačných staníc VTL/STL 4,0/0,3 Mpa pre Kovohuty, SEZ a mesto. Pre mesto je v závode Kovohuty umiestnená regulačná stanica s kapacitou 3000 m³/hod. Do mesta je vedené zásobovacie potrubie DN 300 cez závod a železničnú stanicu po Starú cestu a odtiaľ DN 200 až ku kotolni na Lorencovej ulici. Z tohto potrubia vedú odbočky do prilahlých ulíc. Postupne sa budujú rozvody v ďalších uliciach. V súčasnosti je plynofikovaných cca 80% domácností. Obyvatelia, ktorí nemajú k dispozícii plyn na vykurovanie používajú pevné palivo (drevo, uhlie) a v menšej miere majú domácnosti aj elektrické vykurovanie.

Zásobovanie teplom a teplou vodou

Mestské sídliská sú zásobované teplom z centrálnych plynofikovaných kotolní, bytové domy mimo sídlisk majú individuálne domové kotolne na plyn. Objekty občianskej vybavenosti využívajú tepelné zdroje na elektrinu, plyn, uhlie. Rodinné domy sú vykurované prevažne plynom, niekoľko domov využíva na vykurovanie elektrinu.

Pre sídliskovú zástavbu slúžia kotolne, ktoré obhospodaruje TERMOKOMPLEX, s.r.o.. Rozvody sú umiestnené v podzemných teplovodných kanáloch, vedúcich k jednotlivým objektom.

Spoločnosť TERMOKOMPLEX spol. s.r.o. v priebehu rokov 2011 – 2013 inštalovala a spustila do prevádzky solárne kolektory na predohrev teplej vody za účelom zefektívnenia výroby teplej úžitkovej vody (ďalej ako TÚV).

V roku 2011 boli inštalované solárne kolektory na kotolni 1052 - Poštová ulica, v roku 2012 na kotolni MIER, v roku 2013 na kotolniach na Maurerovej ulici – kotolni M786, M787 a M935.

Na kotolniach, technologickom zariadení kotolní a rozvodoch tepla a TÚV sa každoročne vykonáva pravidelná údržba, atesty a revízie v zmysle platnej legislatívy. Spoločnosť realizuje generálky kotlov, výmenu horákov, čerpadiel, ktoré budú priebežne realizované až do roku 2018. V priebehu 10 rokov spoločnosť vykonala výmenu a rekonštrukciu 80% rozvodov tepla a TÚV.

2.1.3. Telekomunikácie

Katastrálne územie mesta Krompachy je pokryté signálom siete Orange, T-Mobile a O2. Obyvatelia majú možnosť využívať aj internetové pripojenie cez uvedených operátorov. Napojovacím bodom pre telefónne stanice je ATU Krompachy umiestnená v priestoroch budovy Pošty.

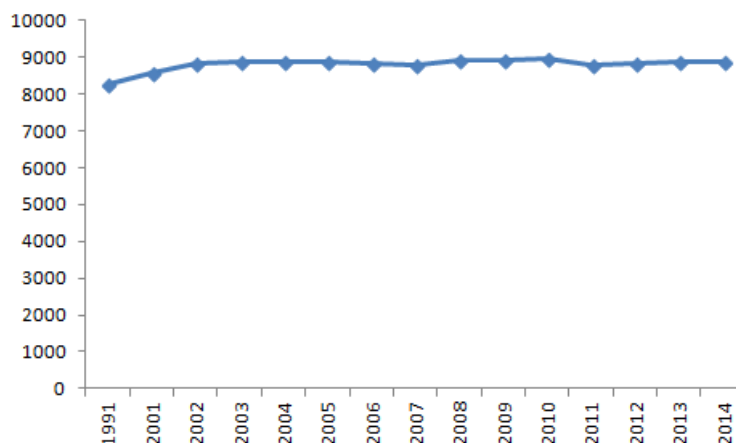
Na území mesta je možné prijímať regionálne, celoštátne i zahraničné vysielacie. Územie mesta je pokryté kvalitným televíznym signálom z vysielача na kopci „Dubie“. V meste sú vybudované rozvody káblovej televízie. Pravidelne vysielala mestský rozhlas a pre informovanie občanov má mesto zriadený televízny informačný kanál – KROMSAT.

3. SOCIÁLNA OBLASŤ

3.1. OBYVATELSTVO

Mesto Krompachy sa počtom obyvateľov zaraďuje k stredne veľkým mestám Slovenska. K 31.12.2014 malo na území mesta prihlásený trvalý pobyt 8 889 obyvateľov. Z vývoja počtu obyvateľov zaznamenaného od roku 1991 až po súčasnosť (obrázok 10) vidieť, že počet obyvateľov žijúcich v meste od roku 1991 do 2001 sa zvýšil o 3,72%. V rokoch 2002 a 2003 môžeme sledovať každoročný mierny nárast počtu obyvateľov mesta. V roku 2004 mierne poklesol počet obyvateľov mesta v porovnaní s predchádzajúcim rokom (pokles predstavoval 0,06%), no už v roku nasledujúcom opäť zaznamenávame mierny nárast počtu obyvateľov mesta (nárast o 0,02%). V roku 2007 opäť mierne poklesol počet obyvateľov mesta a v nasledujúcom roku opäť mierne vzrástol. Situácia sa opäť zmenila v roku 2009, kedy poklesol počet obyvateľov mesta o 0,07%. Nárast počtu obyvateľov v meste bol zaznamenaný od roku 2010 až po súčasnosť. V porovnaní rokov 1991 a 2014 došlo k nárastu počtu obyvateľov mesta o 7,71%.

Kolísavý trend vo vývoji počtu obyvateľov mesta je dôsledkom socio – ekonomických zmien v spoločnosti ako aj skutočnosti, že mladí ľudia uprednostňujú kariéru pred zakladaním rodín.



Obrázok 22 Vývoj počtu obyvateľov v meste Krompachy v rokoch 1991 - 2014

Prameň: vlastné spracovanie na základe podkladov z www.statistics.sk

Na základe analýzy pohlavnej štruktúry (tabuľka 17) je možné konštatovať, že podiel mužskej a ženskej zložky populácie v období rokov 1991-2014 vykazoval kolísavý trend. Od roku 1991 do roku 2009 narastal v meste počet mužov aj žien. Zmena nastala v roku 2010, kedy počet mužov klesol v porovnaní s rokom predchádzajúcim o 0,07%, naopak počet žien vzrástol s rokom predchádzajúcim o 0,63%. Pokles počtu mužov aj žien je možné sledovať v roku 2011, no už v roku nasledujúcom narástol počet mužov aj žien a následne každoročne je možné zaznamenať nárast počtu mužov a žien. V porovnaní rokov 1991 a 2014 vzrástol počet mužov v meste o 6,63% a počet žien o 8,77%.

Index maskulinity dosiahol v roku 1991 hodnotu 961, čo znamená, že na 1000 žien pripadlo 961 mužov, no už v roku 2014 na 1000 žien už pripadlo 985 mužov. Podľa hodnôt indexu feminity je možné vidieť, že v roku 1991 pripadlo na 1000 mužov 1 041 žien, kým v roku 2014 to už bolo 1 061 žien.

Tabuľka 17 Vývoj počtu obyvateľov v meste Krompachy v rokoch 1991-2014

Rok Ukazovateľ	jednotky	1991	2001	2009	2010	2011	2012	2013	2014
Celkový počet obyvateľov	abs.	8 252	8 559	8 923	8 949	8 949	8 820	8 877	8 889
Počet mužov	abs.	4 044	4 136	4 349	4 346	4 265	4 275	4 298	4 312
Index maskulinity	počet mužov/na 1000 žien	961	935	951	944	945	941	939	985
Počet žien	abs.	4 208	4 423	4 574	4 603	4 511	4 545	4 579	4 577
Index feminity	počet žien /na 1000 mužov	1 041	1 069	1 052	1 059	1 058	1 063	1 065	1 061
Hustota obyvateľov	počet obyvateľov na km ²	361	386	389	390	383	384	387	388

Prameň: vlastné spracovanie na základe podkladov z www.statistics.sk

Hustota obyvateľov vyjadrená počtom obyvateľstva na km² sa pohybovala v rozpätí od 361 obyvateľov na km² (rok 1991) do 390 (rok 2010). K 31.12.2014 dosiahla hustota obyvateľov hodnotu 388 obyvateľov na km².

Celkový počet obyvateľov v meste je ovplyvnený pohybom obyvateľov. Prirodzený pohyb obyvateľov súvisí s prirodzenou schopnosťou človeka, t.j. reprodukciou. V rámci prirodzeného pohybu sa sledujú dve základné zložky, a to pôrodnosť vyjadrená cez počet narodených a úmrtnosť vyjadrená cez počet zomrelých. Výsledkom prirodzeného pohybu je prirodzený prírastok.

Počet narodených v meste Krompachy v sledovanom období s výnimkou rokov 2011 a 2014 narastal, čo potvrdzujú absolútne hodnoty počtu narodených. Prepočítané hodnoty prirodzeného prírastku však poukazujú na skutočnosť, že v rokoch 2011, 2012 a 2014 mesto zaznamenalo pokles prirodzeného prírastku. Tento stav bol spôsobený tým, že aj keď v roku 2012 došlo k zvýšeniu počtu narodených v porovnaní s rokom predchádzajúcim, zvýšil sa počet zomrelých v danom roku. V porovnaní rokov 2001 a 2014 sa počet narodených zvýšil o 40,63%.

V rámci hodnotenia počtu zomrelých v meste vykazoval počet zomrelých v meste kolísavý trend. V roku 2009 v porovnaní s rokom 2001 došlo k nárastu počtu zomrelých v meste, už v nasledujúcich dvoch rokoch poklesol počet zomrelých. Zmena nastala v roku 2012, kedy vzrástol počet zomrelých v porovnaní s rokom predchádzajúcim o 7,04%, no už v ďalších dvoch rokoch každoročne klesal počet zomrelých. V porovnaní rokov 2001 a 2014 došlo k zníženiu počtu zomrelých o 12,66%.

Tabuľka 18 Vývoj pohybu obyvateľstva v meste Krompachy v rokoch 2001 - 2014

Ukazovateľ	Rok	jednotky	2001	2009	2010	2011	2012	2013	2014
Počet narodených	abs.		96	128	166	136	137	142	135
	na 1000 obyv.		11,21	14,34	18,55	15,49	15,53	15,99	15,19
Počet zomrelých	abs.		79	88	85	71	76	73	69
	na 1000 obyv.		9,23	9,86	9,49	8,09	8,62	8,22	7,76
Prirodzený prírastok/úbytok	abs.		17	40	81	65	61	69	66
	na 1000 obyv.		1,99	4,48	9,05	7,41	6,92	7,77	7,42
Počet prisťahovaných	abs.		95	70	79	73	99	78	79
	na 1000 obyv.		11,09	7,84	8,83	8,32	11,22	8,79	8,89
Počet vystťahovaných	abs.		114	116	133	136	116	87	132
	na 1000 obyv.		13,32	13,00	14,86	15,49	13,15	9,80	14,85
Migračné saldo	abs.		-19	-46	-54	-63	-17	-9	-53
	na 1000 obyv.		-2,22	-5,16	-6,03	-7,18	-1,93	-1,01	-5,96
Celkový prírastok/úbytok	abs.		-2	-6	27	2	44	60	13
	na 1000 obyv.		-0,23	-0,67	3,02	0,23	4,99	6,76	1,46

Prameň: vlastné spracovanie na základe podkladov z www.statistics.sk

Môžeme skonštatovať, že prirodzený prírastok obyvateľstva v meste ovplyvňoval nárast celkového počtu obyvateľov v meste a prispel k nárastu celkového prírastku obyvateľstva v meste Krompachy.

Ďalším pohybom, ktorý ovplyvňuje celkový počet obyvateľov v meste, je mechanický pohyb, ktorý skúma najmä dva javy, imigráciu vyjadrenú cez počet prisťahovaných a emigráciu vyjadrenú cez počet vystťahovaných. Výsledkom mechanického pohybu je migračné saldo. Migračné saldo v meste Krompachy počas sledovaného obdobia dosiahlo záporné hodnoty, čo znamená, že viac obyvateľov sa z mesta odsťahovalo ako prisťahovalo. Trend odsťahovávaní obyvateľov vykazoval za obdobie rokov 2001 – 2014 kolísavý trend. Kým v roku 2009 v porovnaní s rokom 2001 sa zvýšilo migračné saldo viac ako 2 – násobne, v roku 2010 tento nárast predstavoval iba 17,39% a v roku 2011 o 16,67%. K výraznejšiemu poklesu počtu vystťahovaných došlo v roku 2012 (pokles predstavoval 73,01%) a takisto aj v roku 2013 (pokles predstavoval 47,05%) v porovnaní s rokmi predchádzajúcimi. No už v roku 2014 mesto opäťovne zaznamenáva nárast migračného salda (nárast bol takmer 6 – násobok), čo znamená, že sa zvýšil počet vystťahovaných obyvateľov z mesta.

Môžeme skonštatovať, že migračné saldo v meste negatívne ovplyvňovalo celkový počet obyvateľov v meste a prispelo k znižovaniu celkového prírastku obyvateľstva v meste Krompachy.

Súčet prirodzeného a migračného prírastku tvorí celkový prírastok obyvateľov, ktorý v meste Krompachy v sledovanom období vzrástol z hodnoty -2 (v roku 2009) na 13 v roku 2014. V prepočítaných hodnotách na 1 000 obyvateľov celkový prírastok obyvateľov narástol z -0,23 obyvateľov na 1,46. V hodnotách ukazovateľov prirodzeného, migračného a celkového pohybu sa však neodzrkadľujú obyvatelia, ktorí sa do mesta prisťahujú, ale k trvalému pobytu sa neprihlasujú.

3.1.1. Veková štruktúra obyvateľstva

Významným ukazovateľom hodnotenia obyvateľstva v meste patrí veková štruktúra. Na základe vekovej štruktúry je možné rozdeliť obyvateľov na tri základné vekové skupiny: obyvateľov v predproduktívnom veku (deti od 0-14 rokov veku), obyvatelia v produktívnom veku (muži od 15 do 59 rokov veku a ženy od 15 do 54 rokov veku) a obyvatelia v poproduktívnom veku (muži nad 60 rokov veku a ženy nad 55 rokov veku). Z hľadiska posúdenia vekovej štruktúry je pre rozvoj mesta nutné poznať podiel zastúpenia jednotlivých

vekových kategórií na celkovej populácii v meste, nakoľko každá skupina obyvateľov má svoje špecifické potreby a nároky.

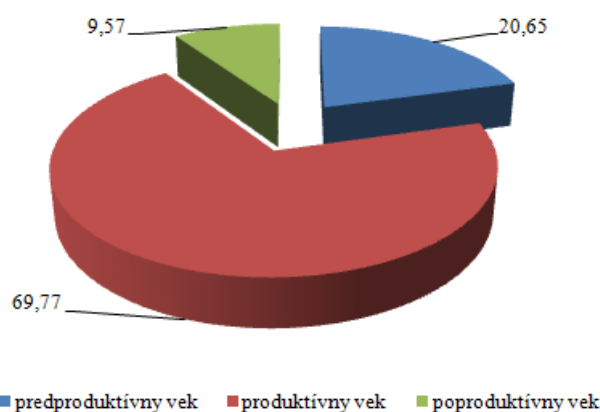
Vývoj počtu obyvateľov v predproduktívnom veku a poproduktívnom veku vykazoval kolísavý trend. S výnimkou rokov 2011, 2009 a 2011 sa počet obyvateľov v predproduktívnom veku každoročne zvyšoval. Napriek vyššie uvedenému vývoju, ak porovnáme roky 1991 a 2014 sa počet obyvateľov v predproduktívnom veku znížil o 30,03%. Obdobný trend sledujeme aj v rámci obyvateľov v poproduktívnom veku. V tejto skupine obyvateľov s výnimkou rokov 2001 a 2010 došlo k nárastu počtu obyvateľov. No opätovne pri porovnaní rokov 1991 a 2014 sledujeme aj tu pokles počtu obyvateľov v poproduktívnom veku o 18,56%. V rámci produktívnej zložky obyvateľov sledujeme každoročný nárast počtu, pričom zmena nastala až v roku 2014, kedy došlo k poklesu počtu obyvateľov v tejto kategórii o 1,10%. V porovnaní rokov 1991 a 2014 došlo k nárastu počtu obyvateľov tejto vekovej kategórie o 35,32%.

Tabuľka 19 Vývoj vekovej štruktúry obyvateľstva v meste v rokoch 1991 - 2014

	1991	2001	2009	2010	2011	2012	2013	2014
Predproduktívny vek	2 624	1 995	1 772	1 798	1 786	1 790	1 801	1 836
Produktívny vek	4 583	6 138	6 426	6 428	6 262	6 268	6 271	6 202
Poproduktívny vek	1 045	689	725	723	728	762	805	851

Prameň: vlastné spracovanie na základe www.statistics.sk

V roku 2014 najväčší podiel v rámci vekovej štruktúry obyvateľov mesta tvorili obyvatelia v produktívnom veku (69,77%). Predproduktívna zložka obyvateľov (20,65%) prevláda nad poproduktívnou zložkou obyvateľov (9,57%).



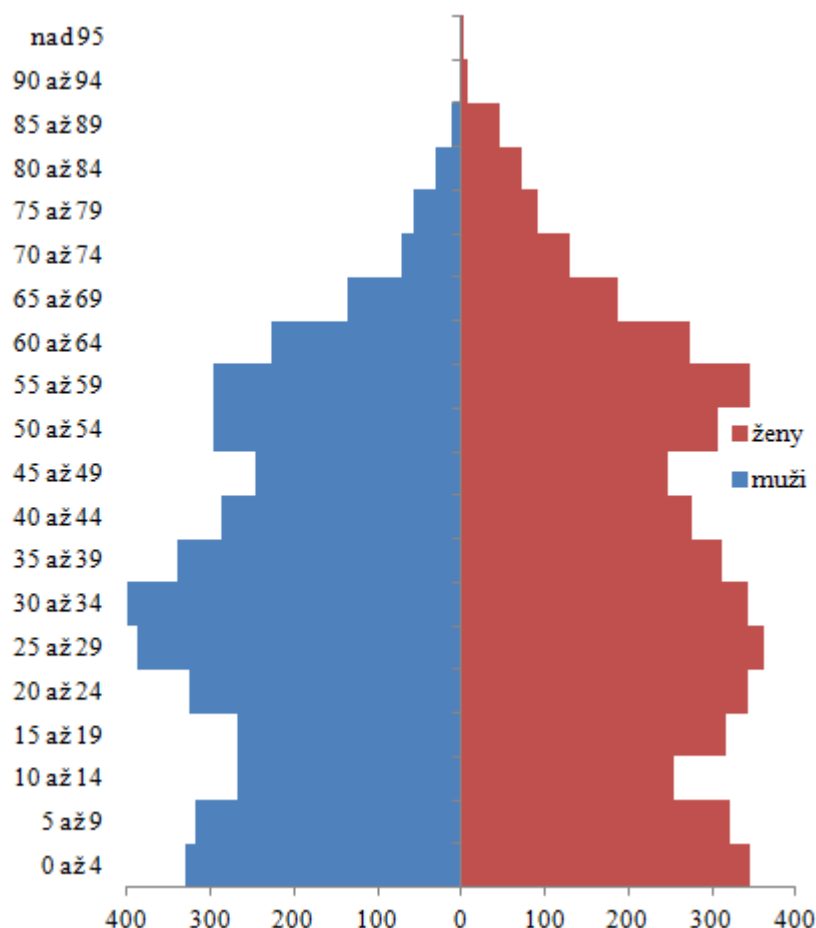
Obrázok 23 Podiel základných vekových skupín v meste Krompachy v roku 2014 (v %)

Prameň: vlastné spracovanie na základe podkladov zo statistics.sk

Matematicky je možné vekovú štruktúru obyvateľstva vyjadriť cez index starnutia, ktorý predstavuje pomer poproduktívnej a predproduktívnej zložky obyvateľov. Index starnutia dosiahol v roku 2014 hodnotu 46, čo znamená, že na 100 obyvateľov

predproduktívneho veku pripadá 46 obyvateľov poproduktívneho veku. Na základe hodnoty indexu sa veková štruktúra mesta charakterizuje ako progresívna, nakoľko predproduktívna zložka obyvateľstva prevláda nad poproduktívnou.

Vekovú štruktúru je možno graficky zaznamenať do vekovej pyramídy, v rámci ktorej je možné predpokladať zmeny vo vekovej štruktúre v ďalších rokoch.



Obrázok 24 Veková pyramída obyvateľstva v meste Krompachy v roku 2014

Prameň: vlastné spracovanie na základe podkladov ŠÚ SR

3.1.2. Vzdelanostná štruktúra obyvateľstva

Vzdelanostná štruktúra obyvateľstva delí populáciu podľa výšky dosiahnutého vzdelania. Na základe výšky dosiahnutého vzdelania obyvateľa ovplyvňujú štruktúru výroby, ale aj dynamiku početnosti firiem. Vzdelané obyvateľstvo (na každom stupni) je viac informované, rýchlejšie sa zapája do výrobného procesu, skôr nachádza riešenia aj z krízových situácií, je ochotné meniť zamestnania. Je rozhodne aktivizujúcim prvkom ekonomického rozvoja nielen mesta, ale aj celého regiónu.

Tabuľka 20 Štruktúra obyvateľov mesta Krompachy podľa stupňa ukončeného vzdelania v roku 2011

Najvyšší skončený stupeň školského vzdelania	abs.	%
Základné	1 445	16,49
Učňovské (bez maturity)	1 078	12,31
Stredné odborné (bez maturity)	823	9,39
Úplné stredné učňovské (s maturitou)	264	3,01
Úplné stredné odborné (s maturitou)	1 531	17,48
Úplné stredné všeobecné	297	3,39
Vyššie odborné	91	1,04
Vysokoškolské bakalárske	162	1,85
Vysokoškolské magisterské, inžinierske, doktorské	648	7,39
Vysokoškolské doktorandské	24	0,27
Ostatní bez udania školského vzdelania	654	7,47
Ostatní bez školského vzdelania	1 741	19,91
Spolu	8 758	100

Prameň: vlastné spracovanie na základe podkladov zo SODB 2011

Na základe sčítania obyvateľov v roku 2011 je možné konštatovať, že v meste prevláda obyvateľstvo s úplným stredným odborným vzdelaním s maturitou (17,48%), resp. základné vzdelanie (16,49%). V meste žije pomerne vysoký podiel obyvateľov s učňovským vzdelaním bez maturity (12,31%) resp. stredné odborné vzdelanie bez maturity (9,39%). Vysokoškolsky vzdelaní obyvatelia v meste predstavujú 9,51% - ný podiel. V meste však žije aj 19,91% obyvateľov, ktorí nemajú ani základné vzdelanie.

3.1.3. Národnostná a konfesijná štruktúra obyvateľstva

Z hľadiska národnostnej štruktúry v meste dlhodobo výrazne dominujú obyvatelia slovenskej národnosti, pričom s rastúcim počtom rokov klesal podiel obyvateľov slovenskej národnosti z 91,57% (rok 1991) na 84,24% (rok 2011). Zastúpenie ostatných národnostných menšín bolo výrazne nižšie. V meste žije aj rómska populácia, ktorej početnosť v období rokov 1991 – 2001 vzrástla, ale už v roku 2011 klesla (v roku 1991 predstavoval podiel rómskej národnosti v meste 6,93% a v roku 2011 1,59%). V roku 2011 mal podiel zastúpenia do 0,4 % obyvateľstvo českej národnosti (0,33%), poľskej národnosti (0,14%) a rusínskej národnosti (0,13 %). V období rokov 1991 – 2011 výrazne vzrástol podiel obyvateľov nezistenej národnosti (v roku 1991 podiel predstavoval 0,12%, v roku 2011 podiel predstavoval 13,38%).

Tabuľka 21 Štruktúra obyvateľov mesta Krompachy podľa národnosti v rokoch 1991-2011 (v %)

Národnostná štruktúra	1991	2001	2011
Slovenská	91,57	89,72	84,24
Maďarská	0,13	0,07	0,06
Rómska	6,93	8,59	1,59
Rusínska	0,06	0,04	0,13
Ukrajinská	0,11	0,05	0,05
Česká	0,74	0,57	0,33
Nemecká	0,04	0,05	0,05
Poľská	0,19	0,09	0,14
Ruská	-	0,01	0,01
Moravská	0,09	-	0,01
Bulharská	-	-	0,01
Sliezská	0,02	-	-
Iná	-	-	0,07
Nezistená	0,12	0,81	13,38
Spolu	100,0	100,0	100,0

Prameň: vlastné spracovanie na základe podkladov zo SODB 1991, 2001, 2011

Náboženská štruktúra vyjadruje rozdelenie obyvateľstva obce podľa vierovyznania. V období rokov 1991 – 2011 v obci dominovali obyvatelia s rímskokatolíckym vierovyznaním, avšak ich podiel zaznamenal v roku 2001 v porovnaní s rokom 1991 nárast o 30,64%, no už v roku 2011 poklesol počet veriacich tejto cirkvi o 15,24%. Na druhej strane sa v meste v roku 2011 objavili aj cirkvi, ktoré v sledovanom období neboli zaznamenané v roku 2001 (Bahájske spoločenstvo, Cirkev Ježiša Krista neskorších dní). V porovnaní rokov 2001 a 2011 došlo k poklesu podielu veriacich gréckokatolíckej cirkvi, pravoslávnej cirkvi, ale aj evanjelickej cirkvi augsburského vyznania. Naopak, výraznejšie sa zvýšil podiel veriacich apoštolskej cirkvi.

V roku 2001 pozorujeme aj nárast podielu obyvateľov bez vyznania v porovnaní s rokom 1991, no už v roku 2011 opäť poklesol podiel obyvateľov bez vyznania.

Tabuľka 22 Štruktúra obyvateľov mesta Krompachy podľa náboženského vierovyznania v rokoch 1991-2011 (v %)

Náboženské vyznanie / cirkev	1991	2001	2011
Rímskokatolícka cirkev	55,28	72,22	61,21
Gréckokatolícka cirkev	1,79	2,40	1,88
Pravoslávna cirkev	2,25	3,48	2,83
Evanjelická cirkev augsburského vyznania	1,51	1,69	1,23
Reformovaná kresťanská cirkev	-	0,09	0,03
Evanjelická cirkev metodistická	-	0,04	0,10
Apoštolská cirkev	-	0,11	1,12
Cirkev československá husitská	0,02	0,02	0,03
Kresťanské zbory	-	0,09	0,03
Náboženská spoločnosť Jehovovi svedkovia	-	0,28	0,11
Bahájske spoločenstvo	-	-	0,01
Starokatolícka cirkev	-	0,01	-
Cirkev bratská	-	0,01	-
Židovské náboženské obce	-	0,02	-
Cirkev Ježiša Krista Svätých neskorších dní	-	-	0,06
Bez vyznania	13,44	14,94	14,14
Iné	0,23	0,05	0,19
Nezistené	25,48	4,55	17,03
Spolu	100,0	100,0	100,0

Prameň: vlastné spracovanie na základe podkladov zo SODB 1991, 2001, 2011

3.1.4. Kultúrno-spoločenská a športová aktivita obyvateľov obce

V súčasnosti v meste pôsobí niekoľko záujmových združení v rôznych oblastiach :

Tabuľka 23 Záujmové združenia pôsobiace v meste Krompachy v roku 2015

Záujmové združenia v meste Krompachy	
Basketbalový klub Kovohuty Krompachy	Klub mažoretiek ASK – združenie priateľov mažoretkového športu
BKM DASTET	Ľudia a perspektíva – občianske združenie
Cirkevný zbor ECAV	Matica Slovenská – miestna organizácia
Dychová hudba – združenie priateľov dychovej hudby	Mestský športový klub Krompachy
FS Krompašan – združenie priateľov ľudových tradícií	Miešaný spevácky zbor Cantica Christiana
DFS Krompašanček	MŠK – stolnotenisový oddiel
FK Pokrok SEZ	Robotnícky spevokol
FS Krompašan	Slovenský skauting
Hokejový klub Pokrok Krompachy	Slovenský zväz protifašistických bojovníkov
Jednota dôchodcov Slovenska	Slovenský zväz zdravotne postihnutých
JOHANIDES	Triatlon-Duatlon-Maratón
Klub mažoretiek	Únia žien Slovenska

Prameň: interné materiály mesta, vlastné spracovanie

Okrem vyššie uvedených záujmových združení v meste fungujú nasledovné už s viac ako storočnou tradíciou:

Dychová hudba

Vznikla ako prvé hudobné teleso v Krompachoch v roku 1912. Väčšinu členov tvorili robotníci továrne. Dychová hudba účinkovala pri všetkých významných udalostiach v Krompachoch i vo východoslovenskom regióne. Zúčastňovala sa aj rôznych súťaží, prehliadok a festivalov. Účinkovala v Maďarsku, Poľsku a Ukrajine. Od roku 2005 pôsobí dychová hudba ako občianske združenie pod názvom: Dychová hudba – združenie priateľov dychovej hudby.

Robotnícky spevokol

Krompašský spevokol vznikol v roku 1912 s podporou krompašských železiarní. V období II. sv. vojny bol spevokol premenovaný na Slovenský spevokol Baník v Krompachoch. V roku 1961 na spevokol dozeral aj známy slovenský a svetový dirigent, rodák z Krompách Ondrej Lenárd, neskôr súbor dirigoval Štefan Turek. Od roku 2012 do roku 2014 súbor dirigoval Vladimír Furín.

FK Pokrok SEZ

Začiatky futbalu v Krompachoch sú spojené s rokom 1913, kedy sa začala písať história organizovaného futbalu v meste. K založeniu športového klubu Pokrok prispela aj doba, nakoľko v tomto období bol najväčší rozkvet obce vďaka Pohornádskej železiarskej účastinnej spoločnosti, ktorej predstavitelia sa pričínili o vznik klubu. Ďalej to bolo predstavenstvo obce a drevospracujúce firmy. Futbalový klub Pokrok SEZ Krompachy je od roku 1994 občianskym združením. Prešiel rôznymi obdobiami, ktoré mali vplyv na jeho činnosť a rozvoj. Vo svojej histórii sa v jeho vedení vystriedali celé generácie funkcionárov a množstvo futbalistov. Do dnešných dní si táto hra v Krompachoch vždy našla nových pokračovateľov.

Z ďalších významných združení možno spomenúť:

Cantica christiana

Tento zmiešaný cirkevný rímsko-katolícky zbor vznikol v roku 1990 z iniciatívy riaditeľa základnej umeleckej školy Jána Lőrincsa. Súbor má nacvičených viac ako 200, väčšinou štvorhlasných zborov, od slovenských aj zahraničných skladateľov. Okrem

účinkovania na bohoslužbách usporadúva vianočné aj mariánske koncerty, s ktorými vystupuje na podujatiach v rámci Slovenska.

Folklórny súbor KROMPAŠAN

Folklórny súbor Krompašan začal svoju históriu písať v roku 1988. Od svojho vzniku FS pôsobil pri Mestskom kultúrnom stredisku v Krompachoch, ktorý mu poskytoval priestor na tanečné skúšky ako i priestory na vystúpenia. V súčasnosti FS pôsobí ako občianske združenie „FS KROMPAŠAN – združenie priateľov ľudových tradícií“. FS sa pravidelne zúčastňuje na rôznych kultúrno-spoločenských podujatiach, príležitostných oslavách, jarmokoch. Medzi najvýznamnejšie patrí pravidelná účasť na “Spišských slávnostiach”, ktoré organizuje Spišské osvetové stredisko. FS reprezentoval Dom kultúry a mesto Krompachy v Békešskej Čabe v Maďarsku, ale aj na festivaloch v Nemecku, Poľsku a Taliansku, Belgicku, Českej republike a Turecku. Súbor taktiež spolupracuje s rôznymi cestovnými kanceláriami a organizuje vystúpenia pre rôzne zahraničné zájazdy.

Mažoretky

Na území mesta majú tradíciu aj kluby mažoretiek, ktoré žnú úspechy aj za hranicami Slovenska.

Mažoretkový súbor pri CVČ Prima v Krompachoch

Kružok mažoretiek Mestského kultúrneho strediska vznikol v máji 1995. Pravidelne účinkoval na kultúrno-spoločenských podujatiach v meste, ale aj v blízkom okolí. V roku 2001 sa súbor prebojoval na majstrovstvá Európy mažoretkových súborov v Anglicku. Od roku 2004 mažoretkový súbor pracuje pri Centre voľného času.

OZ Klub mažoretiek ASK - združenie priateľov mažoretkovského športu

Klub vznikol v roku 2010 a v súčasnosti pôsobí pri Mestskom športovom klube (MŠK) Krompachy. Po dlhoročnom úspešnom pôsobení v CVČ PRIMA sa niektoré členky osamostatnili a založili si OZ Klub mažoretiek ASK. Len pár mesiacov od jeho vzniku sa prezentovali na majstrovstvách Slovenka, kde získali titul 1. a 2. vicemajstra Slovenska. V roku 2015 na majstrovstvách Európy v mažoretkovom športe získali prvé miesto.

Mesto je členom viacerých záujmových združení – ZMOS, ZMO Spiša, SEZO Spiš, ZPOZ Človek človeku v SR, MAS Sľubica, Slovenská asociácia náčelníkov mestských a

obecných polícií Slovenska, Asociácia komunálnych ekonómov SR a Združenie hlavných kontrolórov miest a obcí Slovenska.

Okrem toho mesto vyvíja aktivity aj v rámci cezhraničnej spolupráce, čoho dôkazom sú aj partnerské mestá – Rymařov (Česká republika), Ozimek (Poľsko), Gaszowice (Poľsko), Bekescsaba (Maďarsko) a Nadlak (Rumunsko).

Krompachy sú zároveň súčasťou tematickej kultúrno-poznávacej cesty „*Gotická cesta*“ a súčasťou *Európskej železnej cesty*, ktorá spája miesta bývalej ťažby železných rúd, výroby a spracovania železa a ďalších kovov.

Na kultúrno – spoločenské podujatia má mesto k dispozícii Dom kultúry. Budova domu kultúry je trojpodlažný objekt, ktorý pozostáva z divadelnej, spoločenskej sály, administratívnych priestorov, mestskej knižnice, klubu, výstavnej miestnosti, kancelárskych priestorov a maloobchodných prevádzok. Divadelná sála bola realizovaná ako prístavba v roku 1970 k pôvodnému administratívne mu objektu z roku 1964.

Prvé záznamy o mestskej knižnici pochádzajú z konca 19. storočia. O činnosti knižnice sú len veľmi sporadické záznamy, no svedčia o tom, že v meste knižnica vždy vyvíjala činnosť. Viedol ju jeden knihovník za pomoci knižničnej rady až do roku 1964, kedy sa Miestna ľudová knižnica presťahovala z administratívnej budovy MsNV do nového Domu kultúry, kde je dodnes. Od roku 1964 mala knižnica dve pracovníčky a od roku 1966 tri. V roku 1985 pribudli knižnici nové priestory pre oddelenie pre dospelých. V súčasnosti pracovný úväzok pre knižnicu tvorí 2,5 pracovnej sily. V roku 2014 disponovala knižnica knižnými zväzkami v počte takmer 19 000 kusov. Okrem výpožičnej funkcie knižnica usporadúva rôzne výstavy kníh, besedy so spisovateľmi či spomienkové akcie.

Ku kultúre v meste v neposlednom rade patrí aj vydávanie mesačníka občanov Krompách - Krompašský spravodajca a tiež Mestský rozhlas.

Mesto v spolupráci so Zborom pre občianske záležitosti nezabúda ani na svojich jubilujúcich starších občanov. Každoročne uskutočňuje stretnutia 70 a 75 ročných občanov a návštevy jubilantov, ktorí sa dožijú 80, 85, 90 a viac rokov. Kultúru v meste toho času zastrešuje Oddelenie školstva, kultúry, mládeže a športu.

V meste sa nachádza lyžiarsky areál Plejsy, futbalový štadión, multifunkčné ihriská, športová hala pri SSŠ SEZ, krytá plaváreň, tenisové kurty, STREET WORKOUT ihrisko, stolnotenisová herňa, 4 telocvične a bowlingová dráha.

Okrem toho v meste funguje aj Futbalový klub POKROK SEZ Krompachy, v ktorom pôsobia družstvá – prípravka, starší žiaci, dorastenci a „A“ mužstvo. Na tréningy a majstrovské zápasy slúži jedno futbalové ihrisko pre všetky družstvá.

Kultúrne – spoločenské podujatia

Mesto Krompachy počas roka organizuje viaceré už pravidelné podujatia, ktoré sú v meste veľmi obľúbené:

- Silvestrovské oslavy – príchod Nového roka
- Spomienkové stretnutie pri príležitosti Oslobodenia Krompách
- Pankuškové fašiangy
- Výročie Krompašskej vzbury
- Deň Rómov
- Stavanie mája
- Oslavy Sviatku práce
- Deň matiek
- Deň víťazstva nad fašizmom
- Festival tanca
- Deň detí
- Absolventský koncert ZUŠ
- Promenádný koncert ZUŠ
- Medzinárodné majstrovstvá vo varení a jedení halušiek
- Do neba fest
- Majstrovstvá Slovenska v krátkom duatlone
- Dni mesta a Krompašský jarmok
- Úcta k starším
- Mikulášske predstavenie + rozsvietenie vianočnej výzdoby
- Vianočné trhy
- Vianočný koncert ZUŠ
- Literárna súťaž „Zo šuflíka“

Na uvedených podujatiach spravidla vystupujú so svojím programom nielen deti zo ZŠ a MŠ, resp. rôznych záujmových krúžkov, ale aj umelci z okolia, či pozvaní umelci zo Slovenska. Niektoré kultúrne – spoločenské podujatia sa odohrávajú najčastejšie priamo v centre mesta, v areáli Plejsy alebo v priestoroch domu kultúry.

Športové podujatia

Mesto Krompachy každoročne organizuje športové podujatia, ktoré sú v meste veľmi obľúbené:

- Športová olympiáda
- Turistický prechod krompaškými vrchmi v spolupráci s MŠK Krompachy
- Beh ulicami mesta Krompách
- Cyklistické preteky do vrchu – v spolupráci s MŠK Krompachy
- Cykloturistika Krompachy - Branisko
- Krompašký turistický pelotón - v spolupráci s MŠK Krompachy
- Jarmočný stolnotenisový turnaj
- Tenisový turnaj o pohár primátorky mesta
- Majstrovstvá Slovenska v krátkom duatlone

3.2. SOCIÁLNA INFRAŠTRUKTÚRA

Sociálna infraštruktúra je dôležitá pre uspokojovanie potrieb obyvateľstva, ale má vplyv aj na rozmiestnenie niektorých výrobných podnikov. Rozmiestnenie sociálnej infraštruktúry je spojené najmä so štruktúrou obyvateľstva, ako aj veľkosťou obcí a miest v území.

Bývanie v meste predstavuje kombináciu mestského bývania (sídlišká), ale aj vidieckeho bývania (rodinné domy). Mesto Krompachy nemá len obytnú funkciu, ale vytvára aj priestor pre existenciu a tvorbu pracovných príležitostí priamo v meste.

3.2.1. Domový a bytový fond

Ponuka bývania a stav domového a bytového fondu sú kľúčovými faktormi, ktoré vplývajú na rozvoj mesta a sú predpokladom naplňovania jej obytnej funkcie.

Najstarší, relatívne najschámeľjší bytový fond, sa nachádza najmä v kolónii pod železničnou stanicou. Hornádska kolónia, kolónia na Starej Maši a Banická kolónia sú lokality, navrhované na sociálne bývanie, ktoré je potrebné zrekonštruovať, prestavať.

Na území mesta pôsobia 4 subjekty vykonávajúce správu bytov a nebytových priestorov v obytných domoch: Bytové družstvo Spišská Nová Ves, Bytové hospodárstvo mesta Krompachy, s.r.o.; Bane, š.p. v likvidácii Spišská Nová Ves a Termokomplex s.r.o. Krompachy. Okrem týchto subjektov na území mesta evidujeme 29 spoločenstiev bytov.

Tabuľka 24 Počet bytov v obci v rokoch 1991 – 2011

	1991	2001	2011	Index 2011/1991
Počet bytov celkom	2 663	2 800	2 763	1,04
z toho				
Počet trvale obývaných bytov	2 462	2 520	2 444	0,99
Počet neobývaných bytov	201	280	319	1,59
% podiel neobývaných bytov	7,55	10,0	11,54	1,53

Prameň: ŠÚ SR, vlastné spracovanie

Z tabuľky 24 vyplýva, že počas sledovaného obdobia celkový počet bytov vykazoval kolísavý trend. V porovnaní rokov 1991 a 2001 v meste vzrástol celkový počet bytov o 137, čo predstavuje 5,14% nárast. No už v roku 2011 došlo k miernemu poklesu počtu bytov v meste o 37 bytov, čo predstavuje pokles o 1,32%. Avšak v porovnaní rokov 1991 a 2011 sledujeme v meste mierny nárast celkového počtu bytov. Obdobný trend je možné sledovať aj pri hodnotení trvalo obývaných bytov. Negatívne je možné hodnotiť nárast podielu neobývaných bytov v meste, ktorý sa v priebehu 20 rokov zvýšil o 1,5 – násobne.

Tabuľka 25 Počet bytov podľa vlastníctva v rokoch 1991-2011

	1991	2001	2011	Index 2011/1991
Počet trvale obývaných	2 462	2 520	2 444	0,99
z toho				
Vlastné byty v bytových domoch	1 824	1 515	1 514	0,83
Byty v rodinných domoch	587	622	559	0,95
Mestské byty	0	0	48	-
Družstevné byty	0	362	135	-
Iné	51	21	188	3,69

Prameň: ŠÚ SR, vlastné spracovanie

Počas obdobia 20 rokov klesal počet bytov v bytových domoch. V porovnaní rokov 1991 a 2011 poklesol ich počet o 16,99%. A obdobne poklesol aj počet bytov v rodinných domoch o 4,77%. V roku 2011 mesto evidovalo 48 mestských bytov, v súčasnosti má mesto 67 mestských bytov.

Tabuľka 26 Štruktúra správcovských spoločností bytov na území mesta Krompachy v roku 2015

Názov subjektu	Počet bytov
BHMK s.r.o. Krompachy	67
Termokomplex s.r.o. Krompachy	48
Bytové družstvo Spišská Nová Ves	1 054
Spoločenstvá vlastníkov bytov /29/	732

Prameň: interné materiály mesta, vlastné spracovanie

Bytové hospodárstvo mesta Krompachy s.r.o., (BHK s.r.o.) je spoločnosťou, ktorej zakladateľom a jediným spoločníkom je Mesto Krompachy. Hlavným predmetom činnosti BHK s.r.o. je správa a údržba bytového fondu. BHK v meste funguje ako spoločnosť s ručením obmedzeným od roku 1992 ako reakcia na situáciu, kedy sa začali predávať prvé byty v meste a spoločnosť začala zabezpečovať výkon správy bytov nielen nájomných, ale aj bytov v súkromnom vlastníctve. Spoločnosť bola zriadená v prvom rade preto, aby sa ľuďom pomohlo v novej situácii, keď ešte nemali žiadne skúsenosti so spravovaním bytových domov. BHK s.r.o. v súčasnosti spravuje byty, ktorých vlastníkom je Mesto Krompachy.

Tabuľka 27 Počet bytov na území mesta Krompachy v správe BHK v roku 2015

Bytová jednotka	Počet bytov
ul. Maurerova č. 60, č. 61	42
Námestie slobody č. 20	15
29. augusta	5
Stará Maša 607	5

Prameň: interné materiály mesta, vlastné spracovanie

Bytové družstvo Spišská Nová Ves je spoločenstvom založeným za účelom zabezpečovania bytových potrieb svojich členov. Hlavným poslaním je hospodáriť s bytmi, spoločnou činnosťou a združenými prostriedkami zabezpečovať obstarávanie bytov a zároveň vykonávať správu bytových domov, v ktorých sa nachádzajú byty vo vlastníctve fyzických a právnických osôb na základe zmluvy o výkone správy. Bytové družstvo spravuje byty v meste Krompachy na uliciach:

Tabuľka 28 Počet bytov na území mesta Krompachy v správe bytového družstva Spišská Nová ves – stav k r. 2015.

Bytová jednotka	Počet bytov
Hlavná 39	13 b.j.
Lorencova 3	17 b.j.
Lorencova 11	40 b.j.
Mlynská 6, 7, 8	32 b.j.
Slovinská 3, 5	32 b.j.
Mlynská 2	16 b.j.
Slovinská 1	16 b.j.
Slovinská 6	32 b.j.
Mlynská 3	32 b.j.
Slovinská 7, 8	32 b.j.
Mlynská 9,10,11	24 b.j.
Maurerova 45,46,47	19 b.j.
Maurerova 42,43,44	19 b.j.
Maurerova 39,40,41	19 b.j.

Maurerova 4,5,6	19 b.j.
Maurerova 11,12	12 b.j.
Maurerova 17,18,19	18 b.j.
Maurerova 20,21,22	18 b.j.
Maurerova 23,24,25	18 b.j.
Maurerova 32	6 b.j.
Maurerova 33	6 b.j.
Poštová 5	40 b.j.
Hlavná 2	40 b.j.
Hlavná 16,17,18	24 b.j.
Hlavná 19,20,21	24 b.j.
Hlavná 22,23	16 b.j.
Hlavná 24	40 b.j.
Hlavná 30,31	30 b.j.
Hlavná 32	19 b.j.
Hlavná 33,34	24 b.j.
Hlavná 35	19 b.j.
Hlavná 36	19 b.j.
Hlavná 37,38	24 b.j.
Hlavná 41	19 b.j.
Lorencova 9	40 b.j.
Lorencova 10	40 b.j.
Lorencova 12	48 b.j.
Maurerova 7,8,9,10	24 b.j.

Prameň: interné materiály Bytového družstva SNV, vlastné spracovanie

Na území mesta je registrovaných 29 spoločenstiev vlastníkov bytov, ktoré ako právnické osoby zabezpečujú správu bytového domu podľa zák. č. 182/1993 Z. z. o vlastníctve bytov a nebytových priestorov v znení neskorších predpisov.

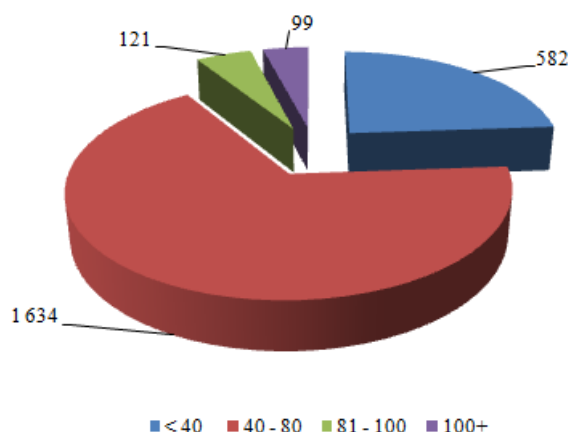
Termokomplex s.r.o. je vlastníkom a správcom bytov v obytných domoch na ul. Stará cesta č. 797 a č. 798.

Tabuľka 29 Prehľad spoločenstiev vlastníkov bytov a nebytových priestorov v meste Krompachy v roku 2015

Spoločenstvo	Adresa
SV Cintorínska	Cintorínska 936
SVB Líščí vrch	Lorencova 4
SVB Poštová 2	Poštová 2
SVB Slobodáreň	Ban. Štvrť 785/19
SVB Slovinská 4	Slovinská 4
SVB SNP 7	SNP 7
SVB TRANGOUS	Trangusova 331
SVB Hlavná 1	Hlavná 1
SVB Sasanka	Maurerova 937/34
SVB Duha	Poštová 934/3,4
SVB Romanovec	Lorencova 5
Šafrán	SNP 5
SVB SLZA	Maurerova 933/30,31
SVB Lorencova 8	Lorencova 1092/8
SVB Pod višňou	Poštová 918/7
SVB Dom 2	Lorencova 2
SVB SNP 7	SNP 1050/1
SVB DOMOV	Maurerova 794/37
SVB NARCIS	Maurerova 49
SVB ROVEŇ	Maurerova 786/1
SVB SVORNOST	Maurerova 795
SVB Mlynská 5	Mlynská 5
SVB Železničiar	Družstvená 538/2
SVB DOM 1	Lorencova 1
SVB DOM 6	Lorencova 1096/6
SVB DOM 7	Lorencova 7
SVB OLYMPIA	Hlavná 12
SVB PRIMA	Hlavná 14

Prameň: Register spoločenstiev vlastníkov bytov a nebytových priestorov, vlastné spracovanie

V rámci veľkosti obytnej plochy u trvalo obývaných bytov prevládajú v meste byty s rozlohou 40-80 m² (1 634 bytov, čo predstavuje 66,86 % z celkového počtu trvale obývaných bytov). Veľkometrážne byty nad 100 m² predstavujú z celkového počtu trvale obývaných bytov 4,05 % podiel. Počty bytov s rozlohou 81-100 m² tvoria 4,95% - ný podiel a byty s rozlohou menej ako 40 m² tvoria 23,81% - ný podiel.



Obrázok 25 Obývané byty podľa veľkosti obytnej plochy v m²

Prameň: SODB 2011, vlastné spracovanie

Z celkového počtu trvale obývaných bytov je 68,94% bytov napojených na ústredné kúrenie, 77,54 % bytov využíva na vykurovanie plyn, 0,98 % bytov využíva na vykurovanie elektrinu a 9,78 % bytov používa na vykurovanie pevné palivo.

Tabuľka 30 Počet domov v obci v rokoch 1991 - 2011

	1991	2001	2011	Index 2011/1991
Počet domov celkom	887	966	942	1,06
z toho trvalo obývané:				
Rodinné domy ²	568	614	633	1,11
Bytové domy ³	156	135	131	0,84
Iné	7	13	6	0,86
% podiel neobývaných domov	17,59	20,91	17,62	1,001

Prameň: ŠÚ SR, vlastné spracovanie

Obdobne ako pri hodnotení bytov v meste, aj domy vykazovali kolísavý trend. Kým v porovnaní rokov 2001 a 1991 došlo k nárastu počtu domov o 8,91%, už v roku 2011 v porovnaní s rokom 2011 sa celkový počet domov v meste znížil o 2,48%. Avšak v porovnaní rokov 1991 a 2011 došlo k nárastu celkového počtu domov v meste o 6,20%.

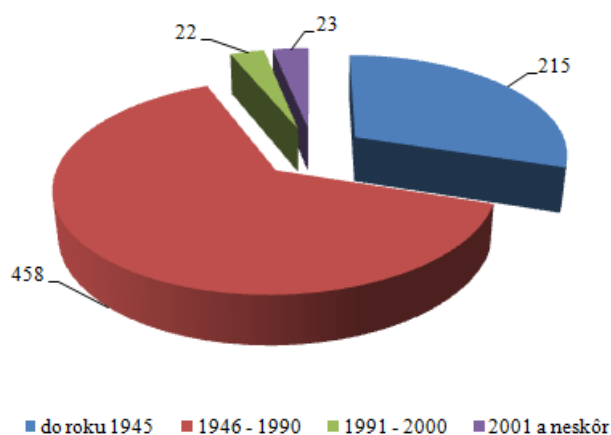
V rámci hodnotenia trvalo obývaných bytových domov a rodinných domov evidujeme odlišnú situáciu. Kým v rámci počtu rodinných domov došlo v roku 2001 v porovnaní s rokom 1991 k nárastu počtu o 8,09%, počet bytových domov poklesol o 13,46%. Tento trend pokračoval aj v roku 2011, kedy počet rodinných domov v meste vzrástol o 3,09%,

²Bytový dom je budova určená na bývanie, ktorá má štyri a viac bytov prístupných zo spoločnej chodby alebo schodiska. Za bytové domy na účely sčítania sa považovali aj vily nespĺňajúce podmienky rodinného domu.

³Rodinný dom je budova určená na bývanie; môže mať najviac tri samostatné byty, najviac dve nadzemné podlažia a podkrovia

avšak počet bytových domov poklesol o 2,96%. V porovnaní rokov 1991 a 2011 však celkový počet trvalo obývaných rodinných domov vzrástol o 11,44%, naopak počet trvalo obývaných bytových domov poklesol o 16,03%.

Najčastejším dôvodom neobývanosti domov v meste je z dôvod zmeny vlastníkov (29,38% z celkového počtu neobývaných domov v meste), 26,86% z celkového počtu neobývaných domov v meste je nespôsobilých na bývanie a iba 13,13% z celkového počtu neobývaných domov v meste sa využíva na rekreačné účely.



Obrázok 26 Obývané domy podľa roku výstavby

Prameň: SODB 2011, vlastné spracovanie

V rámci hodnotenia rokov výstavby obývaných domov v meste je možné konštatovať, že najviac domov sa postavilo v období rokov 1946-1990 (59,02 % z celkového počtu trvalo obývaných domov). Do roku 1945 sa v meste postavilo 215 domov, čo predstavuje 27,71 % - ný podiel. Mierny stavebný útlm možno zaznamenať v období rokov 1991 - 2000 (22 trvalo obývaných domov bolo postavených v tomto období). Rozvoj výstavby bol v obci zaznamenaný po roku 2001, kedy bolo postavených 23 trvalo obývaných domov.

3.2.2. Školstvo

Na území mesta sa nachádzajú 4 základné školy (ZŠ Zemanská, ZŠ s MŠ Maurerova, ZŠ s MŠ SNP, Špeciálna ZŠ), 2 stredné školy, 1 ZUŠ, 3 materské školy, 3 ŠKD a CVČ, 2 školské jedálne pri ZŠ, 1 školská jedáleň pri MŠ.

Základné školy majú komplexné vybavenie vrátane telocviční a športovísk. Pri každej ZŠ sú zriadené školské kluby detí, v ktorých sa realizuje pravidelná a príležitostná mimoškolská činnosť detí pod vedením učiteľov, alebo vychovávateľov. Pri dvoch základných školách sú školské jedálne s vlastnou prípravou jedál a v jednej ZŠ sa deti stravujú formou balíčkov.

Tabuľka 31 Počet žiakov v základných školách v meste

Názov školy	2009/2010	2010/2011	2011/2012	2012/2013	2013/2014	2014/2015
ZŠ Zemanská	298	304	279	283	259	247
ZŠ a MŠ Maurerova	415	395	381	373	369	379
ZŠ a MŠ SNP	236	233	239	255	267	289
ŠZŠ	95	97	118	120	132	138

Prameň: interné materiály obce, vlastné spracovanie

V meste poskytujú stredoškolské vzdelanie Gymnázium a Súkromná spojená škola SEZ Krompachy.

Gymnázium v Krompachoch je stredná škola poskytujúca úplné stredné všeobecné vzdelanie. Jeho súčasťou je štvorročný vzdelávací program a osemročný vzdelávací program so zameraním na cudzie jazyky – anglický a nemecký. V škole je spolu 9 tried. V štvorročnom vzdelávacom programe sú v 1. ročníku až vo 4. ročníku po 2 triedy, v osemročnom štúdiu v oktáve 1 trieda. Ako kmeňové triedy škola používa 9 kmeňových učební a odborné učebne. Priemerný počet pedagogických zamestnancov je 20. Priemerný počet nepedagogických zamestnancov je 9. Škola má k dispozícii školskú jedáleň, telocvičňu a posilovňu.⁴

Tabuľka 32 Počet žiakov na Gymnáziu

Rok	2009/2010	2010/2011	2011/2012	2012/2013	2013/2014	2014/2015
počet žiakov	314	298	256	236	214	192

Prameň: interné materiály obce, vlastné spracovanie

Súkromná spojená škola SEZ Krompachy organizačne zastrešuje Súkromnú strednú odbornú školu SEZ Krompachy a Súkromné odborné učilište SEZ Krompachy. Obidve organizačné zložky majú spoločné sídlo v jednom objekte, kde pracuje 29 pedagogických a 13 nepedagogických zamestnancov. Výchovno-vzdelávací proces školy prebieha v teoretickej a praktickej časti. Teoretická časť výučby prebieha v 21 učebniach, z ktorých je 14 klasických a 7 odborných učební. Praktickú časť zabezpečujeme vo vlastných dielnach a v dielnach zmluvných firiem. K zabezpečeniu športových aktivít je k dispozícii športová hala s rozmermi 60 x 20 m s hľadiskom pre 500 divákov. V areáli školy sa ďalej nachádzajú 3 tenisové ihriská a krytá plaváreň.⁵

⁴ <http://www.gymkromp.sk/doku/skvp/skvp801.pdf>

⁵ <http://www.ssoskromp.edu.sk/dokumenty/sprava1314.pdf>

Tabuľka 33 Počet žiakov na Súkromnej spojenej škole SEZ Krompachy

Rok	2009/2010	2010/2011	2011/2012	2012/2013	2013/2014	2014/2015
počet žiakov	372	352	345	267	241	278

Prameň: interné materiály obce, vlastné spracovanie

ZUŠ poskytuje vzdelanie v popoludňajších hodinách v troch odboroch – hudobnom, výtvarnom a tanečnom. Na škole pracuje 21 pedagogických zamestnancov a 2 nepedagogickí zamestnanci.⁶

Tabuľka 34 Počet žiakov na ZUŠ

Rok	2009/2010	2010/2011	2011/2012	2012/2013	2013/2014	2014/2015
počet žiakov	457	461	506	465	436	513

Prameň: interné materiály obce, vlastné spracovanie

Centrum voľného času PRIMA je od 1.1.2004 školským zariadením s právnou subjektivitou. Je školské zariadenie, ktoré sa zaoberá organizáciou voľnočasových aktivít pre deti a mládež počas školského roka a v čase prázdnin. Edukuje deti a mládež predškolského a školského veku. Poskytuje pravidelnú i príležitostnú činnosť, prázdninové pobyty, účasť na súťažiach, prehliadkach, spontánne aktivity a to počas celého roka. Realizuje výchovno-vzdelávaciu, rekreačnú činnosť pre deti, mládež i dospelých v ich voľnom čase. CVČ je umiestnená v zastaralej budove, ktorej kapacita nepostačuje. V súčasnosti poskytuje 36 záujmových útvarov pre žiakov z mesta, ale aj okolia. V CVČ pracuje riaditeľka, vychovávateľka, hospodárska pracovníčka a účtovníčka. Svoju činnosť vykonávajú aj v priestoroch mimo svojej budovy (stolnotenisová herňa, telocvične ZŠ).⁷

Tabuľka 35 Počet žiakov CVČ

Rok	2009/2010	2010/2011	2011/2012	2012/2013	2013/2014	2014/2015
počet žiakov	1310	1005	1311	1446	1350	1162

Prameň: interné materiály obce, vlastné spracovanie

⁶ <http://www.zuskrompachy.sk/sprava-o-vych.vzde.-innosti.html>

⁷ <http://www.cvckrompachy.eu/index.php>

V meste pôsobí 3 materské školy so sídlom na ul. Hlavnej, Maurerovej a ulici SNP.

Tabuľka 36 Počet detí v materských školách

	2009/2010	2010/2011	2011/2012	2012/2013	2013/2014	2014/2015
MŠ Hlavná	77	78	105	98	99	96
ZŠ s MŠ SNP	48	48	48	48	48	48
MŠ Robotnícka	46	37	30	30	30	30

Prameň: interné materiály obce, vlastné spracovanie

3.2.3. Zdravotníctvo

Poskytovanie primárnej zdravotnej starostlivosti zabezpečuje v meste Krompachy sieť neštátnych zdravotníckych zariadení. Umiestnenie ambulantných služieb do troch celkov v meste Krompachy je z titulu dostupnosti a konkurencieschopnosti primeraným riešením (areál nemocnice, budova na Hlavnej ulici, budova na Štúrovej ulici, areál spoločnosti SEZ Krompachy a.s.).

Tabuľka 37 Počty ambulancií primárnej zdravotnej starostlivosti v meste Krompachy v roku 2015

PRAKTICKÝ LEKÁR PRE DOSPELÝCH	PRAKTICKÝ LEKÁR PRE DETI	STOMATOLÓG	ZUBNÉ LABORATÓRIUM	GYNEKOLOGICKÁ AMBULANCIA	ORTOPEDICKÁ AMBULANCIA	PSYCHIATRICKÁ AMBULANCIA	INTERNÁ AMBULANCIA	AMBULANCIA ORL	NEUROLOGICKÁ AMBULANCIA	ENDOKRINOLOGIC KÁ AMBULANCIA
4	3	5	2	2	1	1	1	1	1	1

Prameň: interné materiály mesta, vlastné spracovanie

Okrem toho sa v meste nachádza aj nemocnica, ktorá v rámci svojho areálu poskytuje aj výjazdovú a ambulantnú LSPP pre deti a dospelých. Nemocnica je súčasťou siete Agel.

Tabuľka 38 Počty lôžok na jednotlivých oddeleniach Nemocnice, s.r.o. Krompachy v roku 2015

NÁZOV ODDELENIA	POČET LÔŽOK
Oddelenie anesteziológie a intenzívnej medicíny	4
Chirurgické oddelenie	30
Interné oddelenie	25
Oddelenie pre deti a dorast	25
Novorodenecké oddelenie	10
Gynekologicko-pôrodné oddelenie	21
SPOLU	115

Prameň: interné materiály nemocnice, vlastné spracovanie

Okrem ambulantných služieb (tabuľka 40), LSPP pre deti a dorast a LSPP pre dospelých, prevádzkuje nemocnica aj Spoločné vyšetrovacie a liečebné zložky - SVALZ. Tu patrí Oddelenie klinickej biochémie a RTG oddelenie. Od mája 2005 v budove nemocnice začala svoju činnosť firma MEDEUM, ktorá po rekonštrukcii priestorov prevádzkuje oddelenie hemodialýzy.

Tabuľka 39 Prehľad ambulancií Nemocnice Krompachy a.s. v roku 2015

NÁZOV AMBULANCIE
Interná ambulancia
Pneumologická a ftizeologická ambulancia
Detská ambulancia
Chirurgická ambulancia
Očná ambulancia
Gynekologická ambulancia
Kožná ambulancia
Anestéziologická ambulancia
Gastroenterologická ambulancia
Diabetologická ambulancia

Prameň: interné materiály nemocnice, vlastné spracovanie

Urgentná pred - nemocničná zdravotná starostlivosť je zabezpečovaná stanicou rýchlej zdravotnej pomoci (RZP) Nemocnice Krompachy, spol. s r.o. Po legislatívnych úpravách je poskytovaná lekárska služba prvej pomoci (LSPP) oddelene od RZP a je zabezpečovaná lekármi primárneho kontaktu.

Na území mesta Krompachy ponúkajú svoje služby tri lekárne – Mestská lekáreň, Lekáreň Šalvia a Lekáreň Krompachy – areál Nemocnice, ktoré poskytujú svoje služby obyvateľom v priebehu celého pracovného týždňa a striedavo aj v sobotu. V meste sa nachádza aj veterinárna ambulancia.

3.2.4. Sociálna starostlivosť

Oblasti pôsobenia vo veciach sociálnej starostlivosti sú dané zákonom o rodine, zákonom o pomoci v hmotnej núdzi, zákonom o sociálnoprávnej ochrane detí a o sociálnej kuratele, zákonom o sociálnych službách a ostatnými legislatívnymi normami a všeobecne záväznými nariadeniami.

Zabezpečovanie sociálnych služieb v meste Krompachy sa odvíja od Komunitného plánu sociálnych služieb, ktorý bol mestským zastupiteľstvom schválený pre roky 2010 – 2018 a jeho obsahom je analýza stavu poskytovaných sociálnych služieb, analýza požiadaviek

prijímateľov sociálnych služieb, analýza sociologických a demografických údajov, určenie cieľov a priorít rozvoja sociálnych služieb, časový plán realizácie a spôsob vyhodnocovania plnenia plánu.

Výška úhrady za poskytnutie jednotlivých sociálnych služieb je určená Všeobecne záväzným nariadením Mesta Krompachy č. 7/2011 o poskytovaní sociálnych služieb, o spôsobe a výške úhrad za sociálne služby.

Mesto Krompachy v zmysle zákona o sociálnych službách má v Registri poskytovateľov sociálnych služieb registrované tieto sociálne služby:

- sociálne služby krízovej intervencie - na riešenie nepriaznivej sociálnej situácie fyzickej osoby, ide predovšetkým o zabezpečenie nevyhnutných podmienok na uspokojovanie základných životných potrieb - poskytované v budove Zariadenia sociálnych služieb Maška s kapacitou: nocľaháreň, 7 miest
- opatrovateľská služba - sociálna služba na riešenie nepriaznivej sociálnej situácie z dôvodu ťažkého zdravotného postihnutia, nepriaznivého zdravotného stavu, alebo z dôvodu dovŕšenia dôchodkového veku,
- pracovňa - podporná sociálna služba,
- denné centrum seniorov - podporná sociálna služba.

Zariadenie sociálnych služieb mesta Krompachy „Maška“.

Ide o zariadenie s celoročnou prevádzkou, kde sa fyzickej osobe v nepriaznivej sociálnej situácii poskytuje ubytovanie poskytnutím prístrešia na účel prenocovania, alebo ubytovanie na určitý čas, sociálne poradenstvo, pomoc pri uplatňovaní práv a právom chránených záujmov, nevyhnutné ošatenie a obuv, a utvárajú podmienky na prípravu stravy, vykonávanie nevyhnutnej základnej osobnej hygieny, pranie, žehlenie a údržbu bielizne a šatstva, záujmovú činnosť.

V zariadení sa poskytujú sociálne služby v zmysle platného Štatútu Zariadenia sociálnych služieb mesta Krompachy, schváleného Uznesením č.33/E-2 Mestského zastupiteľstva mesta Krompachy, konaného dňa 19. 10. 2010.

ZSS „Maška“ je organizačne začlenené pod oddelenie Organizačno-správne a sociálnych vecí. Za chod zariadenia zodpovedá poverený odborný zamestnanec tohto oddelenia. Prevádzku zabezpečujú dvaja zamestnanci, ktorí sú v tomto zariadení zamestnaní v rámci inštitútu „chránené pracovisko“.

Opatrovateľská služba

Ide o službu, ktorá sa poskytuje osobe, ktorá je odkázaná na pomoc inej osoby pri úkonoch sebaobsluhy, úkonov starostlivosti o svoju domácnosť a základných sociálnych aktivitách.

Táto služba umožní starším a invalidným občanom možnosť ostať vo svojej domácnosti aj napriek tomu, že ich sebestačnosť sa znižuje.

Pre občanov mesta je k dispozícii aj 12 bytov v Dome s opatrovateľskou službou (10 jednoizbových, 2 dvojizbové byty). Ide o byty osobitného určenia, ktoré sú vylúčené z predaja. Občania v tomto bytovom dome sú umiestňovaní v zmysle ustanovení VZN Mesta Krompachy č. 3/2007 o zásadách prenajímania mestských bytov v meste Krompachy.

Výška úhrady za 1 hod. opatrovateľskej služby je stanovená VZN č. 7/2011 na 1,20 €. Opatrovateľskú službu poskytuje mesto občanom od 1.1.2003.

Práčovňa

Od septembra 2012 má Mesto Krompachy zriadenú práčovňu, ako podpornú sociálnu službu, ktorá je súčasťou kancelárie opatrovateľiek v dome s opatrovateľskou službou na Lorencovej ulici, kde sú utvorené podmienky na pranie a sušenie bielizne. Práčovňa je určená pre občanov, ktorí sú prijímateľmi opatrovateľskej služby v dome s opatrovateľskou službou, pričom v rámci úkonov starostlivosti o svoju domácnosť majú zmluvne dohodnuté pranie bielizne a šatstva. Výška úhrady za pranie a sušenie je stanovená VZN č. 7/2011, pričom prijímateľ služby je povinný zabezpečiť si prací prostriedok na vlastné náklady.

Denné centrum seniorov (DCS)

Mesto zriadilo a prevádzkuje Denné centrum seniorov (predtým klub dôchodcov). Klub dôchodcov bol otvorený 29.12.1973, o čom je zápis v kronike mesta, teda svoje poslanie plní už vyše 40 rokov. V budove na Ulici SNP č. 21 sa stretávajú seniori mesta 4 krát v týždni pri záujmových činnostiach, spoločenských podujatiach, besedách a prednáškach. DCS nemá právnu subjektivitu, je spravované mestským úradom. Najvyšším orgánom DCS je výročná členská schôdza. Činnosť DCS plánuje a riadi samospráva denného centra. Financovanie DCS je v rámci schváleného rozpočtu mesta.

Jednorazová dávka

Mesto vo svojom rozpočte vyčleňuje aj finančné prostriedky pre poskytnutie jednorazovej dávky v hmotnej núdzi a jednorazovej dávky sociálnej pomoci. Na poskytnutie

týchto dávok nie je právny nárok. Jednorazová dávka sa poskytuje na základe individuálneho posúdenia odkázanosti občana a spoločne posudzovaných osôb a mesto ju poskytuje iba do výšky schváleného rozpočtu na príslušný kalendárny rok.

Postup a podmienky, na základe ktorých mesto poskytuje jednorazovú dávku, ustanovuje všeobecne záväzné nariadenie mesta č. 2/2009.

Mesto zabezpečuje aj tzv. sociálny pohreb, zo zákona o pohrebníctve a to v prípade, ak nikto iný nezabezpečí pohreb.

Príspevok na stravovanie dôchodcov

Mesto od roku 2009 poskytuje finančný príspevok na stravovanie dôchodcov, ktorý je dobrovoľnou, nenárokovateľnou sociálnou pomocou mesta. O príspevok si môžu požiadať tí poberatelia dôchodku, ktorých príjem a príjem spoločne posudzovaných osôb je nižší alebo sa rovná 1,9 násobku životného minima. Životné minimum sa mení k 1. júlu daného roka. Výška príspevku na jeden obed je teda závislá od príjmu a je 0,20 €, 0,30 € a 0,40 €.

Konkrétne podmienky uvedeného príspevku sú uvedené v Zásadách poskytovania finančného príspevku na stravovanie dôchodcov.

Sociálnoprávna ochrana detí a sociálna kuratela

Mesto, ako orgán sociálnoprávnej ochrany detí a sociálnej kurately, spolupracuje s ÚPSVaR a zariadeniami, v ktorých sa vykonáva ústavná starostlivosť pri vypracovaní a vyhodnotení uložených opatrení. Plnenie účelu výchovného opatrenia sa vyhodnocuje raz za 2 mesiace, plán sociálnej práce s dieťaťom s nariadenou ústavnou starostlivosťou sa vyhodnocuje raz za 6 mesiacov. Ako orgán sociálnoprávnej ochrany detí a sociálnej kurately Mesto Krompachy spolupracuje s ÚPSVaR a zariadeniami, v ktorých sa vykonáva ústavná starostlivosť pri vypracovaní a vyhodnotení uložených opatrení na odstraňovanie negatívnych vplyvov, ktoré ohrozujú psychický vývin, fyzický vývin alebo sociálny vývin dieťaťa.

Rozsiahlejšou agendou je vykonávanie šetrení v rodinách pre potreby justície, hlavne z dôvodu súdnych konaní vo veci starostlivosti súdu o maloleté deti, ÚPSVaR, školy a iné.

V rámci súdnych konaní zastáva mesto funkciu opatrovníka občanom, ktorí nereagujú na výzvy súdu.

Terénna sociálna práca

Mesto Krompachy sa od 1.9.2012 zapojilo do národného projektu „Terénna sociálna práca v obciach“, ktorý svojimi aktivitami nadväzuje na predošlé realizované projekty. Takto kontinuálne od roku 2004 mesto realizuje už piaty program terénnej sociálnej práce.

Terénnu sociálnu prácu vykonávajú 6 pracovníci, ktorí majú kanceláriu na Starej Maši v ZSS „Maška“. Títo pracovníci spolupracujú so školami a sprostredkujú komunikáciu medzi školou a rodinou, pri poskytovaní pomoci klientom spolupracujú so zdravotníckymi zariadeniami, pediatriami, spolupracujú s úradom práce, sociálnych vecí a rodiny, spolupracujú s príslušníkmi policajného zboru - špecialistami pre prácu s rómskymi komunitami, sprevádzajú klientov k rôznym inštitúciám, vykonávajú pohovory s rodičmi detí, ktoré si neplnia povinnú školskú dochádzku a páchajú rôznu priestupkovú činnosť v meste, vyhľadávajú sociálne vylúčených občanov a rodiny, ktoré nezvládajú alebo zanedbávajú starostlivosť o maloleté deti.

Posúdenie odkázanosti na sociálnu službu

V zmysle zákona 448/2008 Z.z. o sociálnych službách sa Žiadosť o posúdenie odkázanosti na opatrovateľskú službu, na sociálnu službu v zariadení pre seniorov, v zariadení opatrovateľskej služby a v dennom stacionári podáva mestu.

Lekársku posudkovú činnosť zabezpečuje mesto prostredníctvom zmluvne dohodnutého posudkového lekára.

Osobitný príjemca

Mesto Krompachy vykonáva inštitút osobitného príjemcu na rodinné prídavky a príspevok k rodinným prídavkom v zmysle zákona č. 600/2003 Z. z. o prídavku na dieťa a doplnení zákona 461/2003 Z. z. o sociálnom poistení v znení neskorších predpisov.

Mesto Krompachy bolo rozhodnutím ÚPSVaR Spišská Nová Ves určené za osobitného príjemcu dávky v hmotnej núdzi a príspevkov k dávke a tiež osobitným príjemcom na rodinné prídavky a príspevok k rodinným prídavkom z dôvodu, že oprávnená osoba nevyužíva prídavok na účel, na ktorý je určený.

Zmluvu o zabezpečení predaja tovaru na uvedené poukážky má mesto uzatvorenú so zmluvnými partnermi Mariban s.r.o., IBEJA s.r.o. a Mäso Marton, Drogéria Zuzka.

Za vykonávanie osobitného príjemcu mesto dostáva dotáciu z ÚPSVaR.

3.2.5. Služby obyvateľstvu

Mesto v rámci služieb poskytuje ubytovacie aj stravovacie služby, ktoré sú bližšie rozobrané v časti cestovný ruch. Okrem toho sa v meste nachádza supermarket TESCO Krompachy, predajne potravín (COOP Jednota, Agro Milk, CBA, Fresh) a tiež predajne rôzneho charakteru (napr. predajne drogérií, textilu, obuvi, stávkové kancelárie, predajne elektrotechniky, športových potrieb, potrieb pre zvieratá, zlatníctvo). V meste sa nachádza aj pošta, ktorá poskytuje okrem poštových služieb, služby poštovej banky a zabezpečuje aj funkciu tzv. Integrovaného obslužného miesta. V rámci tejto služby Slovenská pošta v spolupráci s úradmi verejnej správy poskytuje výpis z obchodného registra na právne účely, výpis a odpis registra trestov na počkanie a rovnako listy vlastníctva. Pošta svoje služby poskytuje každý pracovný deň a tiež aj v sobotu. V meste majú svoje pobočky aj zdravotná poisťovňa Dôvera, a banky – Slovenská sporiteľňa, Poštová banka a Všeobecná úverová banka. Okrem toho sa v meste nachádzajú aj 3 bankomaty.

Svoje služby obyvateľom v meste poskytujú aj kozmetické salóny, kaderníctva, masáže, pneuservis a autoservis, autodoprava, herne a taxi služba.

Pre plavcov je v meste v areáli Stredného odborného učilišťa krytá plaváreň s 25 m bazénom a bazénom pre malé deti. V letných mesiacoch ponúka plaváreň priestory terasy pre posedenie. Relaxačné služby poskytujú Wellnes centrum – Hotel Plejsy, MEDREA s.r.o. rehabilitačné služby, Relaxačné centrum – Vitálny svet a fitness centrá v meste.

Za účelom ochrany a bezpečnosti občanov mesta Krompachy bola v roku 1991 Mestom (uznesením mestského zastupiteľstva) zriadená Mestská polícia, ktorá sa stala neoddeliteľnou súčasťou verejného života. Od 1.1.2004 pracuje v MsP v Krompachoch 6 príslušníkov vrátane náčelníka. Prioritou činnosti MsP je zabezpečenie vyššej bezpečnosti občanov v meste, predchádzanie vandalizmu a krádežiam. Okrem Obvodného oddelenia Policajného zboru má v meste sídlo aj Hasičský a záchranný zbor SR.

V meste sa nachádzajú 3 cintoríny a 1 dom smútku. V dôsledku nedostatku hrobových miest mesto postavilo na jednom z cintorínov kolumbárium.

Služby cestovného ruchu

Ťažisko cestovného ruchu je napriek ideálnym celoročným možnostiam okolia Krompach orientované prevažne na zimnú sezónu, k čomu ho predurčujú najmä podmienky v lyžiarskom stredisku Plejsy.

Areál sa rozprestiera na severných svahoch Krompaškého vrchu (1025 m), 2 km od mesta Krompachy a 70 km od Vysokých Tatier.

Stredisko bolo v posledných rokoch výrazne dobudované. Komfort a kapacita jeho využitia sa podstatne zvýšili a centrum bolo schválené ako oficiálne Stredisko olympijskej prípravy slovenskej reprezentácie. Medzinárodná lyžiarska federácia homologizovala trate pre slalom, obrovský slalom a super obrovský slalom. Plejsy zároveň hostili už niekoľko ročníkov Európskeho pohára.

Návštevníci areálu majú k dispozícii:

- 9 zjazdoviek (celková dĺžka: 10 km),
- 11 km bežeckých tratí,
- 8 vlekov,
- 1 dvojsedačkovú lanovú dráhu (dĺžka: 1863 m),
- najdlhšia trať má 2 350 m a prevýšenie 420 m.

Areál strediska disponuje službami ako reštaurácia, ski servis, požičovňa lyží, detský kútik i ďalšie služby pre lyžiarov. Celý areál je mechanicky zasnežovaný a upravovaný, čo umožňuje predĺžiť sezónu až do jarných mesiacov, kedy už väčšina zimných stredísk na Slovensku ukončila prevádzku. Na Plejsoch je možné lyžovať 110 – 130 dní v roku. Pri využiteľnom prevýšení 460 – 912 m, lyžiarov prepravuje 8 vlekov a dvojsedačková lanovka o dĺžke 2 km od parkoviska až na vrchol areálu. Súhrnná prepravná hodinová kapacita je 6 000 osôb, priemerná snehová prikrývka (prírodný a umelý) 80 cm, priemerná teplota vzduchu v zime - 6 °C. V priľahlej časti areálu sú vyhradené rozsiahle parkoviská pre osobné autá a autobusy s kapacitou 400 miest.⁸

Tabuľka 40 Návštevnosť strediska Plejsy v období rokov 1998 - 2014

Sezóna	Celková návštevnosť
1998 – 1999	71 462
1999 – 2000	97 917
2000 – 2001	84 154
2001 – 2002	116 051
2002 – 2003	104 349
2003 – 2004	88 480
2004 - 2005	83 181
2005 – 2006	91 831
2006 – 2007	49 753
2008 – 2009	27 830
2010 - 2011	34 345
2011 - 2012	26 079
2013 - 2014	26 022

Zdroj: štatistika strediska Plejsy a.s.

⁸ <http://www.plejsy.com/lyziarske-stredisko.html>

Základné služby - ubytovanie a stravovanie, sú dostupné pre návštevníkov priamo v meste a v blízkom okolí. Formou ubytovania na súkromí je pre turistov zabezpečené ubytovanie v meste Krompachy a v blízkych obciach Slovinky, Richnava, Kluknava, Spišské Vlasy, Spišské Podhradie, Granč – Petrovce.

Tabuľka 41 Ubytovacie a stravovacie služby v meste Krompachy v roku 2015

Ubytovacie služby		Stravovacie služby	
Hotely	Hotel Plejsy	Reštaurácie	Hotel Plejsy reštaurácia
	Horský hotel Hutník		Hotel Plejsy Fast food
Penzióny	Piller Kaštieľ Penzión Plejsy Penzión Pri plavárni		Reštaurácia Galéria
			Reštaurácia Centrum
			Piller Kaštieľ
			Pizzeria Gulia
			Pizzeria Bandži
			Reštaurácia Melódia
Chaty	Chatová osada Relax		
	Chata Energetik		

Prameň: interné materiály mesta, vlastné spracovanie

4. OBLASŤ ENVIRONMENTU A OCHRANY ŽIVOTNÉHO PROSTREDIA

V súčasnosti nie sú v rámci katastrálneho územia Krompach žiadne zákonom chránené prvky prírodnej a krajinnej štruktúry.

Na legislatívnu ochranu sú navrhované tieto chránené územia:

- územie Novej kolónie, ktorá je pamiatkovo chránená formou jej vyhlásenia za pamiatkovú zónu /PZ/
- územie pripravovanej chránenej krajinnej oblasti /CHKO/ Volovské vrchy,
- ktorej súčasťou bude i navrhovaná prírodná pamiatka /PP/ Biela skala - územie pripravovanej prírodnej rezervácie /PR/ Rovne

Katastrálne územie mesta Krompachy je súčasťou chráneného vtáčieho územia Volovské vrchy v zmysle sústavy NATURA 2000.⁹

V katastri mesta Krompachy sa nachádzajú registrované **environmentálne zaťaženie**, t.j. znečistené územia, spôsobené činnosťou človeka, ktoré predstavujú závažné riziko pre ľudské zdravie alebo horninové prostredie, podzemnú vodu a pôdu s výnimkou environmentálnej škody. Ide o široké spektrum území kontaminovaných priemyselnou, vojenskou, banskou, dopravnou a poľnohospodárskou činnosťou, ale aj nesprávnym nakladaním s odpadom.

⁹ <http://www.sopsr.sk/natura/>

V podmienkach mesta ide o environmentálne záťaž:

- registra A – pravdepodobná záťaž,
- registra B – environmentálna záťaž a
- registra C – sanovaná, rekultivovaná environmentálna záťaž.¹⁰

Tabuľka 42 Environmentálne záťaž v katastri mesta v roku 2015

Názov environmentálnej záťaž	Register EZ
Krompachy – Halňa	Register C
Krompachy – Kovohuty	Register A
Krompachy – ČS PHM 38404 (západný okraj mesta)	Register C
Krompachy – elektrorozvodná stanica	Register C

Prameň: enviroportal.sk, vlastné spracovanie

V roku 2012 bol zrealizovaný projekt „**Skládka HALŇA 1. stavba, skládka priemyselného odpadu**“, implementáciou ktorého sa zabezpečila rekultivácia skládky s následným zlepšením dovtedajšieho negatívneho stavu – zamedzilo sa odstráneniu zdroja kontaminácie podzemných a povrchových vôd. Následne prekrytím povrchu skládky bol odstránený zdroj znečistenia ovzdušia a po začlenení plochy do okolitej krajiny došlo k zlepšeniu jej celkového vzhľadu.

V roku 2015 bude realizovaný projekt zameraný na sanáciu čiernej skládky na ul. Banícka štvrť.

4.1. PRÍRODNÉ ZDROJE

Z typologického hľadiska je na území katastra mesta zastúpený tretí až piaty vegetačný lesný stupeň. 75% územia zaberá bukový vegetačný lesný stupeň, piaty vegetačný lesný stupeň zaberá 23% z porastovej plochy a tretí vegetačný lesný stupeň len okrajovo. Z porastových typov je najviac zastúpený porastový typ 26, porasty jedle s ihličnanmi. Lesy v katastrálnom území Krompachy sú v prevažnej väčšine vo vlastníctve mesta Krompachy. Z pedologického hľadiska je na území zastúpená rankrová pôda, rendzina a hnedé lesné pôdy. Dominuje hnedá lesná pôda, ktorá zaberá až 89% územia.

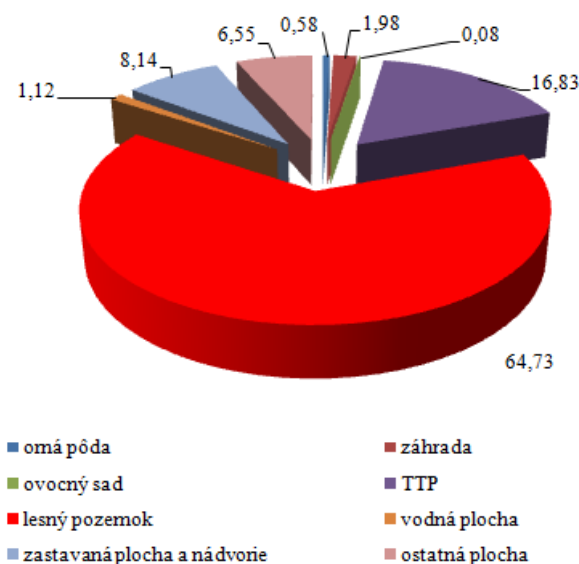
¹⁰ <https://www.enviroportal.sk/environmentalne-temy/environmentalne-zataze>

4.1.1. Štruktúra pôdneho fondu

Celková výmera katastra mesta je 2 288,9 ha., z toho poľnohospodárska pôda tvorí 19,47% (445,6 ha) a nepoľnohospodárska pôda 80,53% (1 843,3 ha). V poľnohospodárskom pôdnom fonde k 31.12.2014 dominovali v meste Krompachy trvalé trávne porasty 16,83% z celkovej výmery pôdneho fondu. V meste sa ešte v rámci poľnohospodárskej pôdy nachádza aj orná pôda 0,58% z celkovej výmery pôdneho fondu, záhrady (1,98% z celkovej výmery pôdneho fondu) a ovocné sady (0,08% z celkovej výmery pôdneho fondu).

V rámci štruktúry nepoľnohospodárskej pôdy mala najvyššie zastúpenie lesná pôda 64,73% (1481,5 ha) a zastavané plochy a nádvorcia 8,14% (186,3 ha).

V štruktúre pôdneho fondu mesta sa nenachádzajú chmeľnice, ani vinice.



Obrázok 27 Využitie pôdneho fondu v meste Krompachy k 31.12.2014 (v %)

Prameň: vlastné spracovanie na základe podkladov z www.statistics.sk

Na základe vývoja využitia pôdneho fondu, ktoré je prezentované v tabuľke 43, môžeme skonštatovať, že zastúpenie jednotlivých kultúr sa v sledovanom období výrazne nemenilo. Došlo k minimálnemu poklesu výmery poľnohospodárskej pôdy v dôsledku poklesu výmery záhrad. Na druhej strane došlo k minimálnemu poklesu lesných pozemkov v meste a tiež vodných plôch.

Tabuľka 43 Štruktúra využitia pôdy v katastri mesta v rokoch 2009-2014 (v ha)

ROK	2009	2010	2011	2012	2013	2014	INDEX 2014/2009
Celková výmera územia obce	2 288,9	2 288,9	2 288,9	2 288,9	2 288,9	2 288,9	1,000
Poľnohospodárska pôda - spolu	446,4	446,4	446,4	446,3	446,3	445,6	0,998
- orná pôda	13,2	13,2	13,2	13,2	13,2	13,2	1,000
- chmeľnica	0	0	0	0	0	0	-
- vinica	0	0	0	0	0	0	-
- záhrada	46,1	46,1	46,1	45,9	45,9	45,3	0,983
- ovocný sad	1,9	1,9	1,9	1,9	1,9	1,9	1,000
- trvalý trávny porast	385,2	385,2	385,2	385,2	385,2	385,2	1,000
Nepoľnohospodárska pôda - spolu	1842,6	1842,6	1842,6	1842,6	1842,6	1843,3	1,000
- lesný pozemok	1482,6	1481,5	1481,5	1481,5	1481,5	1481,5	0,999
- vodná plocha	25,8	25,8	25,7	25,7	25,7	25,7	0,996
- zastavaná plocha a nádvorie	185,1	185,1	185,1	185,3	185,4	186,3	1,006
- ostatná plocha	149,1	150,2	150,2	150,1	150,1	149,9	1,005

Prameň: vlastné spracovanie na základe podkladov z www.statistics.sk

Lesy v katastrálnom území mesta sú z geomorfologického hľadiska zatriedené do sústavy Alpsko-Himalájskej, podsústavy Karpát, provincie Západných Karpát, oblasti Slovenského rudohoria, celku Volovských vrchov a oddelenia Hnileckých vrchov.

Celková výmera lesov v katastrálnom území mesta je 1481,5 ha. Z toho je lesov osobitného určenia 83% (lesy imisne zaťažované) a zvyšok tvoria lesy ochranné. Čo sa týka druhového zloženia, najväčšie zastúpenie majú ihličnaté dreviny, listnáče sú len prímесou. Z ihličnatých drevín má najväčšie zastúpenie jedľa.

Na území katastra mesta sú zastúpené prvohorné horniny (fylity, svory) a druhohorné karbonáty (vápence), v menšej miere mladšie sedimenty. Hydrologicky patrí celé územie do povodia Hornádu.

Pedologické pomery sú menej priaznivé. Prevládajúcimi pôdnymi typmi sú kambizeme na stredne ťažších, až ľahších zvetralinách. Prevládajúca hnedá pôda so svojimi subtypmi sa nachádza až na 90% poľnohospodárskej pôdy. Orná pôda sa nachádza v nižších polohách na parcelách s najmenším sklonom, najmä v severozápadnej časti katastra. Lúky sú na parcelách vyššie položených, ale ešte mechanizačne dostupných. Ako pasienky sú klasifikované najvyššie položené a silne svažité parcely poľnohospodárskej pôdy.

Na poľnohospodárskej pôde v katastri mesta hospodári prevažne Poľnohospodárske družstvo Kluknava. Len malá časť poľnohospodárskej pôdy mimo zastavaného územia mesta je obhospodarovaná priamo vlastníkmi pôdy, alebo súkromne.

V meste prebehol Register obnovennej evidencie pozemkov a mesto má spracovaný Územný plán mesta Krompachy.

4.1.2. Klimatické podmienky

Severná časť územia patrí do mierne teplej oblasti a južná časť územia patrí do chladnej oblasti. V rámci mierne teplej oblasti sa územie nachádza na rozhraní mierne vlhkej a vlhkej podoblasti. V mierne vlhkej podoblasti je zastúpený mierne teplý, mierne vlhký okrsok so studenou zimou, dolinový. Vo vlhkej podoblasti sú zastúpené okrsky mierne teplý, vlhký, s chladnou alebo studenou zimou dolinový a mierne teplý, vlhký, vrchovinový.

V Krompachoch sa nachádza monitorovacia stanica kvality ovzdušia.

4.1.3. Vodné pomery

Mesto Krompachy leží v strednej časti údolia rieky Hornád, ktorý pramení na úpätí Nízkych Tatier a 13 km východne od Krompách vteká spolu s riekou Hnilec do Ružínskej vodnej nádrže. Tvorí prirodzenú os mesta, pričom podstatná časť intravilánu leží na jeho pravom brehu a v údolí Slovinského potoka. Jeho hlavným prítokom je Slovinský potok, ktorý vznikol spojením potokov z Poráčskej a Lacemberskej doliny.

Horský ráz krajiny v okolí Krompách predurčuje tiež existenciu hustej siete málo výdatných až občasných potokov. Významnejšie z nich sú potoky Brecarovec, Jareček, Suchý potok a potok Ryna.

Severne od sútoku Slovinského potoka a rieky Hornád sa nachádza zarybnená umelá vodná nádrž, významná ako biotop. Koryto Hornádu je upravené a spevnené v úseku Starej Maše a pozdĺž priemyselného areálu. Prietokový profil však nemá dostatočnú kapacitu na odvedenie storočnej veľkej vody Q100. Pozdĺž neupravených úsekov je rezervovaný 20 m široký nezastavaný pás na umožnenie úpravy toku.

Slovinský potok má upravené a spevnené koryto v dĺžke 2500 m od nemocnice po vyústenie do Hornádu. Prietokový profil je dimenzovaný na storočnú vodu Q100. Potok sa vylieva v neupravenom úseku od Sloviniek po krompašskú nemocnicu, kde prirodzené koryto stačí len na odvedenie dvadsaťročných vôd Q20. Pri väčších prietokoch ohrozuje príľahlú zástavbu zaplavením, kde je nutné vybudovanie ochrany. Regulované časti Slovinského potoka po povodniach sú v zlom technickom stave a na mnohých miestach bude potrebná rozsiahlejšia oprava.

4.1.4. Flóra a fauna

Lesný porast okolia mesta tvoria prevažne ihličnaté stromy – smrek, jedľa, smrekovec opadavý, smrek pichľavý a rôzne druhy borovice. Listnaté sú zastúpené najmä bukom, hrabom, brezou, javorom a klenom. Zväčša rastú v zmiešaných porastoch. Značnú plochu zaberajú krovinaté typy porastu, ktorých súčasťou sú aj úžitkové druhy – maliny, černice, šípky, trnky, čučoriedky.

V lúčnom spoločenstve rastlín sú obsiahnuté najmä arnika horská, ihlica trnitá, kostihoj lekársky, materina dúška, mäta pieporná, myšochvosty, paliny, pamajorán obyčajný, plúčnik lekársky, prvosienky, skorocely, šalvia lekárska, zlatobyľ obyčajná, železník lekársky, a iné. Mnohé rastliny – vrátane liečivých – sú chránené zákonom, napríklad snežienka, vachta trojlistá, prvosienka jarná, horec, poniklec obyčajný, borievka obyčajná, fialka žltá a pod.

Zvieracie spoločenstvo zastupujú druhy, ktorým tunajšia príroda poskytuje optimálne podmienky na prežitie – najmä jeleň, srna, diviak, liška, vlk a rôzne druhy malých predátorov a hlodavcov, vtákov sťahovavých, aj celoročne žijúcich. Rybolovné možnosti v tomto kraji sú pomerne obmedzené v porovnaní s nížinnými oblasťami, nakoľko výber vodných tokov a nádrží je úzky. Z úžitkových rýb sa tu vyskytujú pstruhy, lipne, kapre, jalcem, zubáče, šťuky, úhory, ostrieže.

4.2. TECHNICKÁ INFRAŠTRUKTÚRA

Vzhľadom k tomu, že sa všetky súčasti technickej infraštruktúry budujú z verejných zdrojov (štátnych, obecných), pre obyvateľstvo ako i pre podnikateľov plynú z nej tzv. aglomeračné efekty v podobe úspor vlastných nákladov, ktoré by museli vynakladať z vlastných prostriedkov na zabezpečenie vody, kúrenia a likvidáciu odpadovej vody.

4.2.1. Vodné hospodárstvo

Mesto Krompachy je zásobované pitnou vodou zo skupinového vodovodu Slovinky – Krompachy. Vodovod má dva vodné zdroje a to pramene v Poráčskej doline a povrchový odber zo Slovinského potoka v Lacemberskej doline.

Voda z týchto zdrojov priteká samospádom do Krompách do zásobného vodojemu 2x400 m³ s kótou dna 423 m.n.m. a max. hladiny 428 m.n.m. Vodojem je na vyvýšenine „Roveň“. Zásobovacie potrubie od zdrojov má priemer 200 – 250 – 300 mm, vedie po celej dĺžke mesta a ústi do vodojemu „Roveň“. Zásobovacie potrubie má priemer 200 mm,

vychádza z vodojemu a vchádza do stredu mesta a ďalej pozdĺž Zemanskej ulice až do Baníckej kolónie, kde na kóte 412 m.n.m. je hranica tlakového pásma VDJ Roveň. Mimo tohto tlakového pásma je časť Dolina, ktorá nemá vodovod a časť Huba I. pri cintoríne, kde potrebný výtlak zabezpečuje hydroforové zariadenie. Športovo-rekreačné stredisko Plejsy má vlastný vodojem a je zásobované z prameňov v okolí strediska.

Problémy s prevádzkovým tlakom v mestskej rozvodnej sieti sú v odberovej špičke, kedy voda nedochádza do vyšších podlaží. Príčinou je malý obsah vodojemu „Roveň“, ktorý, keď sa vyprázdni, zníži tlak.

Pre plynulé zásobovanie vodou v celom meste obsah vodojemu „Roveň“ $2 \times 400 \text{ m}^3 = 800 \text{ m}^3$ nepostačuje. Je potrebný vodojem s obsahom $2 \times 250 \text{ m}^3$ nad lokalitou Huba na kóte 480 m.n.m. na vytvorenie druhého tlakového pásma pre nové lokality v rozmedzí 410-470 m.n.m.

V zmysle Zmien a doplnkov 01/2010 k UPN mesta Krompachy sa návrhom Podtatranskej vodárenskej spoločnosti, a.s., uvažuje s vybudovaním čerpacej stanice II. tlakového pásma. Navrhovaná stavba sa bude nachádzať v intraviláne mesta Krompachy na ulici Maurerovej. Pre kvalitné zásobovanie pitnou vodou pre ul. Partizánska, Sadová, Turistická, Horská, Cintorínska, sa navrhuje zriadiť II. tlakové pásmo v rámci vodovodnej siete v majetku PVS a.s. Poprad realizáciou čerpacej stanice –ATS, ktorá bude napojená na existujúci vodovodný rad „A4“ LT DN 125 mm na Maurerovej ulici.

Vybrané lokality v meste v dolnom tlakovom pásme budú napájané z vodojemu „Roveň“ cez príslušné uličné rozvody. Lokality horného tlakového pásma budú mať autonómne nové rozvody z horného vodojemu.

Rozvodná sieť vodovodu je v zlom technickom stave. O potrebe rekonštrukcie rozvodnej siete svedčí aj počet porúch, ktoré sa vyskytujú počas roka. Na využívanie úžitkovej vody sú zamerané Kovohuty a SEZ.

4.2.2. Odpadové hospodárstvo

Mesto Krompachy doposiaľ nemá dobudovanú úplnú sieť celomestskej kanalizácie. Existujúca sieť, vybudovaná v strede mesta a v okolí železničnej stanice, funguje ako jednotná kanalizácia odvádzajúca okrem splaškov z domov aj dažďové vody. Potrubie stôk má malé profily, ktoré nestačia odvádzať zaústené odpadové vody. Dažďové odpadové vody sú zaústené priamo do Slovinského potoka.

Kanalizácia v meste a v okolí železničnej stanice je zaústená do vybudovaného úseku hlavného zberača, ktorý odvádza odpadové vody z uvedených častí mesta do čističky

odpadových vôd, sprevádzkovanvej od roku 1999 na kapacitu 40 l/s priemerne a 54 l/s max. Z priemyselnej zóny sú odpadové vody čistené vlastnými ČOV a vyústené do Hornádu.

Konfigurácia terénu a miesto určenia likvidácie splaškových vôd v ČOV Krompachy nedovoľuje v celom rozsahu gravitačné odkanalizovanie územia. Pre odvedenie splaškových vôd budú potrebné na kanalizácii v Krompachoch 2 miestne kanalizačné čerpacie stanice. Kanalizačná sieť gravitačná je navrhnutá z profilu DN 300 mm a DN 600 mm z rúr PVC.

Pri návrhu kanalizačných sietí ulíc Hornádska, Družstevná a Stará Maša dochádza k takým výškovým pomerom, že odvedenie splaškov gravitačným spôsobom nie je možné. Z uvedeného dôvodu sa uvažuje s prečerpaním odpadových vôd pomocou čerpacích staníc.

Navrhované dobudovanie odkanalizovania:

- ul. SNP, Krompachy – DN 300 – 873,9 bm
- ul. Rázusova, Krompachy – DN 300 – 518,3 bm
- ul. Družstevná, Krompachy – DN 300 – 346,6 bm
- ul. kpt. Nálepku, Krompachy - DN 300 – 392,3 bm
- ul. Štúrova, Krompachy – DN 300 – 304,6 bm
- kanalizačný zberač „C“ – predĺženie DN 600 – 600 bm
- kanalizačný zberač „A“ – predĺženie DN 300 – 258,0 bm
- kanalizácia Stará Maša, Krompachy – DN 300 – 700,00 bm
- ul. Hornádska, Krompachy – DN 300 – 439,7 bm
- ul. Partizánska, Krompachy – DN 300 – 280,0 bm
- ul. Sadová, Krompachy – DN 300 – 250,0 bm
- ul. Turistická, Krompachy – DN 300 – 290,0 bm
- ul. Horská, Krompachy – DN 300 – 200,0 bm.¹¹

V meste je zabezpečený zber, preprava a zneškodnenie komunálnych odpadov a drobných stavebných odpadov prostredníctvom oprávnenej organizácie EKOVER, s.r.o. Spišské Vlachy. Mesto Krompachy je zároveň členom združenia miest a obcí pre separovaný zber SEZO – SPIŠ, ktoré slúži na prípravu a realizáciu separovaného zberu odpadov. Systém zberu komunálnych odpadov a drobných stavebných odpadov vznikajúcich na území mesta je zavedený VZN Mesta Krompachy o nakladaní s komunálnymi odpadmi a drobnými stavebnými odpadmi na území mesta č.5/2013.

¹¹ Vodovody a kanalizácie v regióne Spiša a Tatier, Stavba 08.03 – Dobudovanie stokovej siete a vodovodu pre mesto Krompachy

Tabuľka 44 Množstvo vyvezeného komunálneho odpadu a drobných stavebných odpadov v meste Krompachy v období rokov 2011-2014 (v t)

ROK	2011	2012	2013	2014
DRUH ODPADU				
zmesový komunálny odpad	1 693,54	2 087,17	1 959,210	1 902,980
objemný odpad	309,66	-	27,930	87,460
papier a lepenka	68,82	74,23	26,957	27,282
Sklo	67,16	58,91	121,167	46,941
plasty	24,31	32,97	11,640	11,991
zmiešané odpady zo stavieb a demolácií	62,67	13,03	47,170	53,610
žiarivky a iný odpad obsahujúci ortuť	0,03	0,045	0,015	0,044
vyrazené zariadenia obsahujúce chlórfluórované uhl'ovodíky	0,41	0,03	0,850	0,260
Batérie a akumulátory	-	-	-	0,120
vyrazené elektrické a elektronické zariadenia obsahujúce nebezpečné časti	0,98	0,25	0,980	0,765
vyrazené elektrické a elektronické zariadenia	0,12	1,63	3,338	9,192
obaly z papiera a lepenky	-	-	29,750	44,120
obaly z plastov	-	-	2,330	3,970
kovové obaly	5,85	8,327	3,366	0,544
kompozitné obaly	4,12	6,36	2,277	1,141
kal zo septikov	15,8	36,1	12,400	96,00
SPOLU	2 253,47	2 319,052	2 249,380	2 286,420

Prameň: vlastné spracovanie

V meste Krompachy je zavedený zber komunálnych odpadov a triedený zber nasledovných druhov odpadov: papier, sklo, plasty, kovy, viacvrstvové kombinované materiály a textil. U nebezpečných odpadov je zabezpečovaný zber žiariviek, vyradených zariadení obsahujúcich chlórfluórované uhl'ovodíky, vyradených elektrických a elektronických zariadení a použitých batérií prostredníctvom spoločnosti Ekover, s.r.o. Spišské Vlachy . Celá produkcia zmesového komunálneho odpadu (katalógové č. 20 03 01), objemného odpadu (katalógové č. 20 03 07) a drobného stavebného odpadu (katalógové č. 17 09 04) je skládkovaná na regionálnej skládke na nie nebezpečný odpad Kúdelník II., ktorú prevádzkuje spoločnosť Brantner Nova, s.r.o. Spišská Nová Ves .

Na triedený zber plastov, papiera a skla v častiach s individuálnou bytovou výstavbou, sú určené zberné vrecia. Zber plastov, kovov, VKM, papiera a skla v rodinných domoch sa vykonáva raz mesačne. Vrecia sú po vyprázdení vrátené späť užívateľovi.

Právnické osoby a fyzické osoby – podnikatelia, si zber a likvidáciu vytriedených zložiek odpadov, vznikajúcich pri bezprostrednom výkone činnosti, tvoriacej predmet podnikania (napr. obalové materiály), zabezpečujú na vlastné náklady na základe zmluvného vzťahu s oprávnenou osobou tak, aby nedošlo k znečisteniu verejných priestranstiev a ich okolia. Materiálové zhodnotenie vytriedených odpadov je 100% a zabezpečuje ho viac subjektov. Biologicky rozložiteľný komunálny odpad (20 02 01) je zhodnocovaný priamo na vlastných kompostoviskách pri rodinných domoch.

Mesto Krompachy, ako zriaďovateľ zariadení spoločného stravovania pri základných školách, materských školách na území mesta, zabezpečuje likvidáciu kuchynského a reštauračného odpadu prostredníctvom subjektu, ktorý je oprávnený na nakladanie s týmto odpadom. Mesto Krompachy nezavádza a nezabezpečuje vykonávanie triedeného zberu komunálnych odpadov pre biologicky rozložiteľný kuchynský a reštauračný odpad pre domácnosti a to z dôvodu, že je to pre mesto ekonomicky neúnosné, pretože náklady na nakladanie s komunálnymi odpadmi nemožno pokryť ani pri určení miestneho poplatku vo výške 50% zo zákonom ustanovenej hornej hranice sadzby miestneho poplatku.

V roku 2013 začalo mesto realizovať projekt „**Centrum odpadového hospodárstva – Krompachy**“, ktorého cieľom je vybudovanie moderného zberného dvora na separované zložky komunálnych odpadov. Obyvatelia mesta budú mať možnosť, okrem tradičného systému separovaného odpadov „priamo z domu“, využívať na odovzdávanie komunálnych odpadov aj zberný dvor. Odpady budú zberané do nádob a kontajnerov podľa druhu a charakteru jednotlivých zložiek komunálnych odpadov (17 kusov). Technologické vybavenie bude tvorené kolesovým traktorom s vlečkou, čelným nakladačom a 2 štiepkovačmi. Zberný dvor bude uvedený do prevádzky v roku 2016.

Na území mesta sú evidované divoké skládky, ktoré sa spravidla nachádzajú v okrajových častiach mesta, v lokalitách obývaných sociálne slabšími občanmi s nedostatočnými hygienickými návykmi. Sanácia týchto skládok prebieha na náklady mesta priebežne.

5. ZHRNUTIE ANALÝZY ENDOGÉNNYCH ROZVOJOVÝCH FAKTOROV

Mesto Krompachy a jeho okolie sa nachádza v západnej časti Košického kraja a je súčasťou regiónu Stredný Spiš, ktorý administratívne patrí predovšetkým do okresu Spišská Nová Ves, okrajovo do okresov Levoča a Gelnica. Samotné mesto Krompachy leží na styku troch horských celkov - severne sú to Levočské vrchy a masív Braniska, na juhu Volovské vrchy Slovenského rudohoria. Terénna konfigurácia má všetky znaky stredohorského pásma.

Z hľadiska územno–správneho členenia patrí mesto do okresu Spišská Nová Ves a do Košického samosprávneho kraja.

Prvý hodnoverný písomný doklad o existencii Krompách pochádza z listiny kráľa Ladislava IV. z roku 1282. Symbolmi mesta sú erb, vlajka a pečať. V červenom štíte erbu medzi dvomi zlatými baníckymi kladivkami striebroodetý svätý Ján Evanjelista so zlatou korunou na hlave, v pravici so zlatým kalichom so striebornou hostiou, v ľavici pred sebou so striebornou knihou, sprevádzaný vľavo striebornou zlatostrechou vežičkou. Farebnosť pruhov na vlajke je daná farbami mestského erbu.

Ekonomická oblasť

V obchodnom registri SR je evidovaných k októbru 2015 143 podnikateľských subjektov – právnických osôb so sídlom v meste Krompachy, z ktorých 7 spoločností je v likvidácii. Z tabuľky 6 vyplýva, že počas obdobia rokov 2009 – 2014 mal počet právnických osôb v meste rastúci trend. Počas obdobia rokov 2009 – 2014 bol trend vývoja fyzických osôb v meste kolísavý. V živnostenskom registri SR je k októbru 2015 evidovaných 169 fyzických osôb podnikateľov, ktorí majú v meste svoju prevádzku. Z celkového počtu subjektov svoju činnosť ukončilo 63 subjektov, 4 subjekty majú pozastavenú činnosť a 1 subjekt je v likvidácii.

Podnikateľské subjekty v meste tvoria podnikateľské subjekty, ktoré zamestnávajú väčší počet zamestnancov, ale aj podnikateľské subjekty, ktoré predstavujú skupinu tzv. samozamestnávateľov. Ekonomicky aktívne obyvateľstvo (EAO) tak nachádza pracovné príležitosti v okolitých mestách, resp. v širšom okolí mesta (Spišská Nová Ves, Košice, Poprad). Potvrďuje to aj vysoká hodnota ukazovateľa dochádzka do zamestnania, získaná v rámci SODB 2011 (70,40 %). Počet ekonomicky aktívneho obyvateľstva v meste za obdobie rokov 1991 – 2011 vykazoval kolísavý trend.

V období rokov 2009 až 2014 mesto vykazovalo kolísavý trend v bežných príjmoch. Mesto v rámci miestnych daní vyrubuje pre svojich obyvateľov okrem dane z nehnuteľnosti aj daň za psa, daň za užívanie verejného priestranstva, daň za predajné automaty, daň za nevýherné hracie automaty a daň za ubytovanie. Najväčší podiel na celkových bežných príjmoch obce predstavujú príjmy vo forme daňových príjmov (48,67%). Nedaňové príjmy, ktoré predstavujú predovšetkým príjmy z využívania majetku, predstavujú 13,33 % a granty a transfery tvoria 38,03 % - ný podiel. Počas obdobia rokov 2009 - 2014 bežné výdavky mesta majú kolísavý charakter. Najväčší podiel výdavkov v rámci bežného rozpočtu mesta tvoria

výdavky spojené so vzdelávaním (49,67%) a s administratívou (13,20%). Takmer 9% vynakladá mesto na sociálnu starostlivosť a viac ako 6% na odpadové hospodárstvo. V priemere do 5 % vynakladá obec finančné prostriedky na oblasť bezpečnosti v meste (4,39%) a bývanie (5,38%). Výdavky spojené s manažmentom predstavujú 2,17 %. Na ostatné oblasti vynakladá obec v priemere do 3 % z bežných výdavkov. Počas celého obdobia rokov 2009 - 2014 mesto realizovalo investičné aktivity. Mesto Krompachy so svojim majetkom podniká vo forme obchodných spoločností a mestských príspevkových organizácií.

Mesto Krompachy leží na štátnej ceste II/547 z Košíc do Spišského Podhradia. V rámci celoslovenského značkovania sú Krompachy súčasťou južnej vetvy Spišskej cyklomagistrály, ktorá spája obec Hrabušice s Margecanmi s dĺžkou 60 km. Na mnohých miestach vedú trasy súbežne s turistickými značkami pre peších. Vhodná je i neznačkováná trasa Spišské Vlchy – osada Za Hurou – chatová osada ZŠ pri Olcnave a obec Olcnavá. Po cestných komunikáciách sú zaujímavé cyklotrasy. Krompachy ležia na magistrálnom železničnom ťahu Čierna nad Tisou – Žilina. Táto trať s celoštátnym a medzinárodným významom je súčasťou európskeho dopravného koridoru. Dopravnou tepnou je cesta II. triedy č. 547, ktorá začína v Spišskom Podhradí v blízkosti tunela Branisko a pokračuje cez Spišské Vlchy, Krompachy a Jaklovce do Košíc. V meste sa nachádza 7 obojsmerných autobusových zastávok, z ktorých väčšina bola opatrená prístreškom v rámci revitalizačných prác.

Elektrické siete sú vybudované pozdĺž všetkých miestnych komunikácií. Sústava VO je po rekonštrukcii, pôvodné svietidlá boli nahradené LED svietidlami. V súčasnosti je plynofikovaných cca 80% domácností. Mestské sídliská sú zásobované teplom z centrálnych plynofikovaných kotolní, ktoré zostanú zachované, nakoľko sídliská sa nebudú zväčšovať. Bytové domy mimo sídlisk majú individuálne domové kotolne na plyn. Katastrálne územie mesta Krompachy je pokryté signálom siete Orange, T-Mobile a O2. Pravidelne vysielajú mestský rozhlas, ktorý je vedený na stĺpoch verejného osvetlenia. Pre informovanie občanov má mesto zriadený televízny informačný kanál – KROMSAT.

Sociálna oblasť

Mesto Krompachy sa počtom obyvateľov zaraďuje k stredne veľkým mestám Slovenska. K 31.12.2014 malo na území mesta prihlásený trvalý pobyt 8 889 obyvateľov. Na základe analýzy pohlavnej štruktúry je možné konštatovať, že podiel mužskej a ženskej zložky populácie v období rokov 1991-2014 vykazoval kolísavý trend. Počet narodených v meste Krompachy v sledovanom období s výnimkou rokov 2011 a 2014 narastal. V rámci

hodnotenia počtu zomrelých v meste, vykazoval počet zomrelých v meste, kolísavý trend. Migračné saldo v meste Krompachy počas sledovaného obdobia dosiahlo záporné hodnoty, čo znamená, že viac obyvateľov sa z mesta odsťahovalo ako prisťahovalo. V roku 2014 najväčší podiel v rámci vekovej štruktúry obyvateľov mesta tvorili obyvatelia v produktívnom veku (69,77%). Predproduktívna zložka obyvateľov (20,65%) prevláda nad poproduktívnou zložkou obyvateľov (9,57%). Na základe sčítania obyvateľov v roku 2011 je možné konštatovať, že v meste prevláda obyvateľstvo s úplným stredným odborným vzdelaním s maturitou (17,48%), resp. základné vzdelanie (16,49%). Z hľadiska národnostnej štruktúry v obci dlhodobo výrazne dominujú obyvatelia slovenskej národnosti. V období rokov 1991 – 2011 v obci dominovali obyvatelia s rímskokatolíckym vierovyznaním, avšak ich podiel zaznamenal v roku 2001 v porovnaní s rokom 1991 nárast.

V meste sa nachádza lyžiarsky areál Plejsy. Mesto Krompachy nemá len obytnú funkciu, ale vytvára aj priestor pre existenciu a tvorbu pracovných príležitostí priamo v meste. Na území mesta pôsobia 4 subjekty vykonávajúce správu bytov a nebytových priestorov v obytných domoch. Okrem týchto subjektov na území mesta evidujeme 12 Spoločenstiev bytov. Počas sledovaného obdobia celkový počet bytov vykazoval kolísavý trend. Obdobne ako pri hodnotení bytov v meste, aj domy vykazovali kolísavý trend.

Na území mesta sa nachádzajú 4 základné školy (Zemanská, Maurerová, SNP, Špeciálna ZŠ), 2 stredné školy, 1 ZUŠ, 3 materské školy, 3 ŠKD a CVČ, 2 školské jedálne pri ZŠ, 1 školské jedáleň pri MŠ.

Poskytovanie primárnej zdravotnej starostlivosti zabezpečuje v meste Krompachy sieť neštátnych zdravotníckych zariadení. Okrem toho sa v meste nachádza Nemocnica Krompachy, spol. s r.o., a na území mesta ponúkajú svoje služby tri lekárne. V meste je zriadený Dom s opatrovateľskou službou. Okrem toho v meste pôsobí aj Agentúra domácej ošetrovateľskej starostlivosti – ADOS. Mesto zabezpečuje opatrovateľskú službu prostredníctvom opatrovateliek. V meste majú svoje pobočky aj zdravotná poisťovňa Dôvera, a banky – Slovenská sporiteľňa, Poštová banka a Všeobecná úverová banka. Okrem toho sa v meste nachádzajú aj 3 bankomaty. Za účelom ochrany a bezpečnosti občanov mesta Krompachy bola v roku 1991 mestom zriadená Mestská polícia.

Oblasť environmentu a ochrany životného prostredia

Katastrálne územie mesta Krompachy je súčasťou chráneného vtáčieho územia Volovské vrchy v zmysle sústavy NATURA 2000. V katastri mesta Krompachy sa nachádzajú registrované environmentálne záťaž.

Celková výmera katastra mesta je 2 288,9 ha, z toho poľnohospodárska pôda tvorí 19,47% (445,6 ha) a nepoľnohospodárska pôda 80,53% (1 843,3 ha). V poľnohospodárskom pôdnom fonde k 31.12.2014 dominovali v meste Krompachy trvalé trávne porasty 16,83% z celkovej výmery pôdneho fondu. V rámci štruktúry nepoľnohospodárskej pôdy mala najvyššie zastúpenie lesná pôda 64,73% (1481,5 ha) a zastavané plochy a nádvorcia 8,14% (186,3 ha). V meste prebehol Register obnovennej evidencie pozemkov a mesto má spracovaný Územný plán mesta Krompachy.

Mesto leží v strednej časti údolia rieky Hornád a je zásobované pitnou vodou zo skupinového vodovodu Slovinky – Krompachy. Krompachy doposiaľ nemajú dobudovanú úplnú sieť celomestskej kanalizácie.

V Meste Krompachy je zavedený zber komunálnych odpadov a triedený zber nasledovných druhov odpadov: papier, sklo, plasty, kovy, viacvrstvové kombinované materiály a textil. Celá produkcia zmesového komunálneho odpadu a drobného stavebného odpadu je skládkovaná na regionálnej skládke na nie nebezpečný odpad Kúdelník II., ktorú prevádzkuje spoločnosť Brantner Nova, s.r.o. Spišská Nová Ves .

6. ANALÝZA SILNÝCH A SLABÝCH STRÁNOK ÚZEMIA

Silné stránky predstavujú faktory, ktoré majú na rozvoj mesta pozitívny vplyv. Zahŕňajú komparatívne a konkurenčné výhody mesta pre rôzne typy rozvojových aktivít. Slabé stránky predstavujú faktory, ktoré majú negatívny vplyv na jeho rozvoj a obmedzujú rozvojové aktivity. V meste Krompachy boli identifikované nasledovné silné a slabé stránky:

V oblasti dostupnosti a občianskej vybavenosti:

- + výhodná geografická poloha mesta k okresnému mestu, dobrá dopravná dostupnosť do mesta, dostatočná autobusová a vlaková napojenosť mesta,
- + vybudovaná telekomunikačná sieť, elektrická sieť, existujúci rozvod zemného plynu, dostatočné pokrytie signálom mobilných operátorov, separovaný zber, ČOV,
- nedobudovaná sieť kanalizácie, nedobudované II. tlakové pásmo verejného vodovodu, zlý stav miestnych komunikácií v niektorých častiach mesta, absencia, resp. zlý stav chodníkov v niektorých častiach mesta, nevysporiadané vlastnícke vzťahy k pozemkom pod miestnymi komunikáciami,
- schátralý stav niektorých objektov občianskej vybavenosti, nevyhovujúci technický stav budovy domu kultúry.

V oblasti ekonomiky, cestovného ruchu a pracovných príležitostí:

- + vybudovaný Hnedý priemyselný park, existencia pracovnej sily s pracovnými skúsenosťami v priemyselných odvetviach,
- + vhodné podmienky pre rozvoj cestovného ruchu - geomorfológia terénu, estetické aspekty krajiny, existencia areálu lyžiarskeho strediska,
- + bohatý kultúrno – historický potenciál, významní rodáci, ubytovacie a stravovacie zariadenia v meste,
- nevyužitý potenciál Hnedého priemyselného parku, nevyhovujúca sieť malého a stredného podnikania v meste,
- nízka kvalita ubytovacích a stravovacích zariadení v meste, nevyhovujúca štruktúra ubytovacích zariadení vzhľadom na súčasnú a potenciálnu ponuku mesta v CR.

V oblasti komunitného života a ľudských zdrojov:

- + existencia športových tradícií, klubov, športovísk, existencia kultúrno – spoločenských záujmových združení, pomerne široké spektrum kultúrno – spoločenských a športových podujatí v meste,
- + existujúca sieť zdravotníckych zariadení, ambulancií a lekární, existencia Nemocnice, vytvárané podmienky pre rôzne skupiny obyvateľov (Komunitné centrum, Denné centrum seniorov),
- slabá zapojenosť občanov do verejného diania, nízka účasť obyvateľov na zasadnutiach MsZ,
- nedostatok športovísk, ihrísk s hracími prvkami pre najmenších, nepripravenosť územia pre rozvoj individuálnej bytovej výstavby, nedostatok sociálnych bytov .

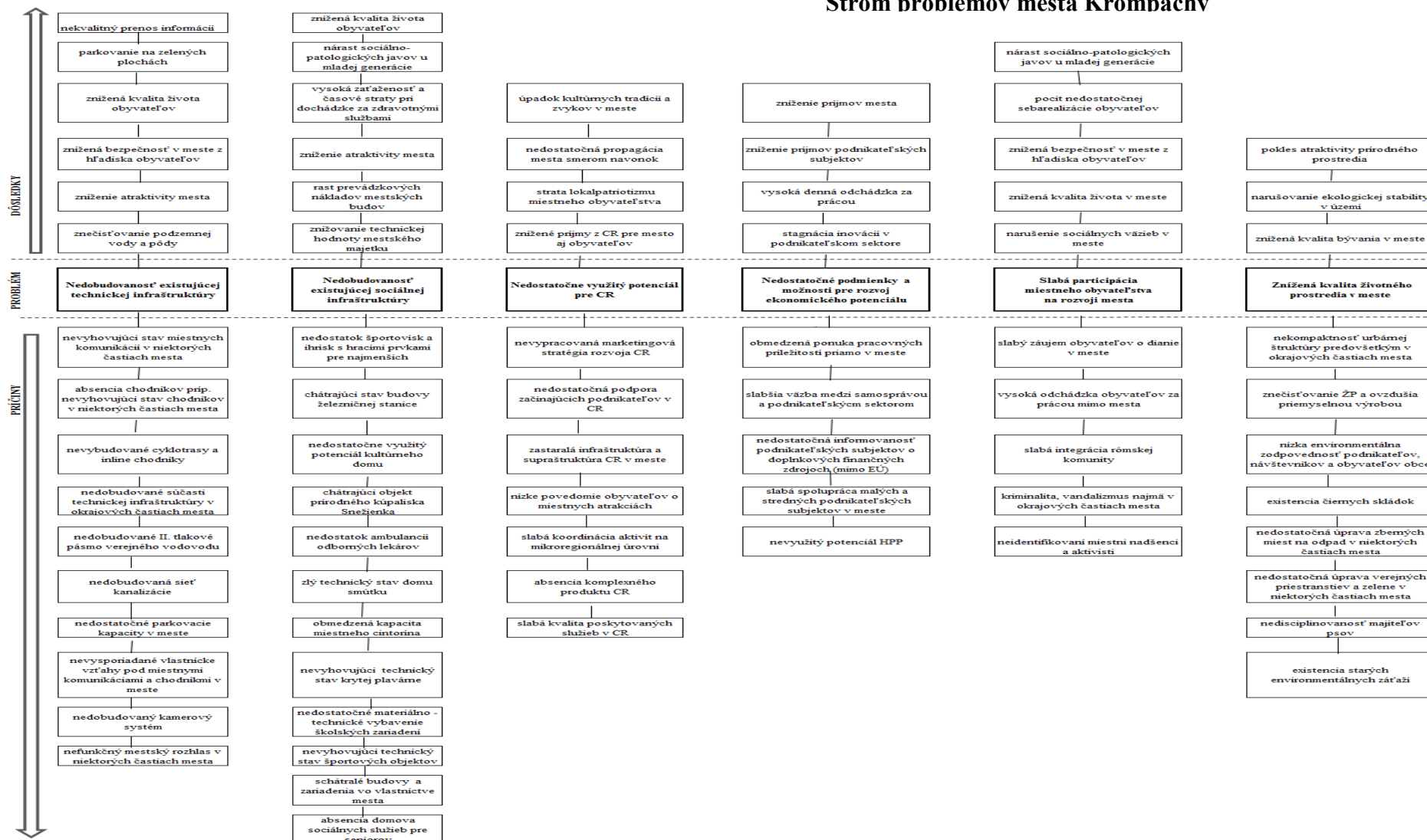
V oblasti životného prostredia

- + revitalizácia a estetizácia mestského prostredia – obnova a rozšírenie zelene, chodníkov, prvkov drobnej architektúry,
- nekompaktnosť a indiferentnosť urbánnej štruktúry, predovšetkým v okrajových častiach mesta, znečistenie životného prostredia a ovzdušia priemyselnou výrobou, existencia starých environmentálnych záťaží.

7. ANALÝZA PRÍČIN A DÔSLEDKOV MESTA KROMPACHY

Strategické plánovanie rozvoja mesta sa zakladá na vyselektovaní a riešení prioritných problémov, ktoré majú svoje príčiny a dôsledky. Pre stanovenie príčin a dôsledkov je použitá metóda zostrojenia stromu problémov. Obyvatelia mesta na stretnutí na základe diskusií a spoločného konsenzu rozhodnú o tom, ktoré problémy sú kľúčové, čo spôsobujú (dôsledky) a naopak, čo ich spôsobuje (príčiny).

Strom problémov mesta Krompachy



8. POSTOJE A NÁZORY OBYVATEĽOV MESTA NA ŽIVOT A DIANIE V MESTE A PERSPEKTÍVY ĎALŠIEHO VÝVOJA

Tabuľka 45 Plánovací formulár prieskumu

DÔLEŽITÉ OTÁZKY	ZDÔVODNENIE	POZNÁMKY
Prečo je potrebné získať informácie prostredníctvom prieskumu?	Prieskum priamo v teréne prináša primárne údaje o území, jeho jednotlivých rozvojových faktoroch, zachytáva potreby miestneho obyvateľstva, miestnych podnikateľov, záujmových skupín, ako aj predstaviteľov miestnej samosprávy. Ďalším dôvodom sú nedostatočne zachytené a reprezentované údaje v sekundárnych databázach až po úroveň samotných miest a obcí.	Pred spracovaním analytickej časti sa v meste uskutočnil dotazníkový prieskum medzi miestnym obyvateľstvom, v ktorom obyvatelia hodnotili súčasný stav rozvoja mesta a načrtávali možnú víziu mesta. Očakávaným výsledkom bolo získanie spätnej väzby minimálne od prieskumu, 10 % obyvateľov.
Čo je jeho cieľom?	Cieľom prieskumu je získanie primárnych informácií a hodnotenie súčasného stavu mesta očami miestnych obyvateľov. Súčasťou je poznanie potrieb obyvateľov, ich očakávaní z hľadiska dlhodobého sociálno-ekonomického rozvoja mesta.	Prieskum sa uskutočnil na území mesta, bol zameraný na vnímanie mesta ako priestoru pre bývanie, prácu, voľno časové aktivity, uspokojovanie základných životných potrieb a rozvoj mesta.
Akým spôsobom sa bude uskutočňovať?	Prieskum sa bude realizovať prostredníctvom dotazníkového hárka, ktorý bude v tlačenej forme distribuovaný v meste a súčasne bude sprístupnený aj v elektronickej podobe na webstránke mesta.	Dotazník bol distribuovaný na 17 zverejnených odberných miestach v meste a na webovej stránke mesta.
Aké budú časové nároky?	Dotazníkový prieskum bude prebiehať jeden kalendárny mesiac.	1 mesiac, dotazník bol distribuovaný prostredníctvom pracovníkov mesta a zároveň boli v meste vytvorené aj zberné miesta pre odovzdávanie vyplnených dotazníkov.
Kto bude za realizáciu prieskumu zodpovedný?	Spracovatelia PHSR a samotné mesto.	Spracovatelia PHSR a mesto prostredníctvom lokálnych médií (web, noviny) a úradnej tabule budú informovať o realizácii a význame prieskumu.

Prameň: vlastné spracovanie

Dotazníkový prieskum predstavuje dôležitý nástroj definovania rozvojových priorít a cieľov obce. S cieľom zistenia potrieb a názorov lokálneho obyvateľstva bol v meste Krompachy realizovaný dotazníkový prieskum, prostredníctvom ktorého mohli občania vyjadriť svoje názory a požiadavky a identifikovať kľúčové problémy mesta.

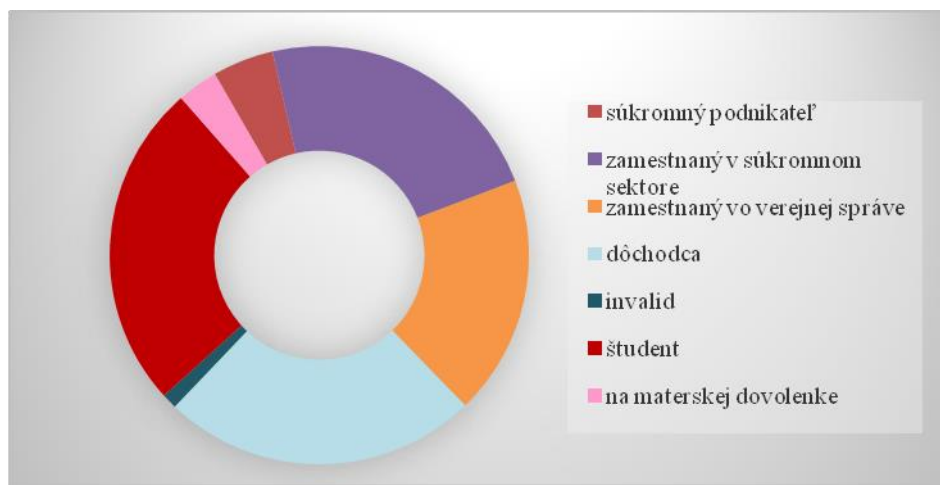
Dotazník bol rozdelený do 3 častí:

- charakteristika respondenta,
- hodnotenie oblastí infraštruktúry a služieb v meste a
- mesto ako rozvojová jednotka – otvorené otázky, kde mohli občania vyjadriť svoj názor na súčasné fungovanie mesta a vyjadriť požiadavky na rozvoj, resp. identifikovať nedostatky .

Realizácia prieskumu prebiehala v období september/október 2015. Prieskumu sa zúčastnila vzorka obyvateľov mesta, ktorá zahŕňa všetky vekové kategórie - od 15 do 66 a viac rokov. Dotazník bol prístupný pre verejnosť v elektronickej podobe na internetovej stránke mesta a v tlačenej verzii distribuovaný v počte 2 750 kusov na 17. odberných miestach nielen v centre mesta, ale aj jeho okrajových častiach, rešpektujúc fluktuáciu obyvateľstva:

- Denné centrum seniorov
- Poštové novinové stánky na území mesta
- supermarket TESCO
- Mestská lekáreň, ul. SNP
- Lekáreň Šalvia, ul. Hlavná
- Čerpacia stanica SLOVNAFT, ul. Tragusova
- Pizzéria Bandži, ul. Sadová
- Milk Agro, ul. Hlavná, Milk Agro, ul. Mlynská
- reštaurácia Centrum
- Piller kaštieľ
- Daniel Puchala PD plus - drogéria
- ALTAN s.r.o., Domáce potreby, OD POKROK
- Drogeria Zuzka, ul. Hlavná
- MAX XL diskont Krompachy
- VÚB banka
- Pizzéria Giulia


Prieskumu sa zúčastnilo 269 respondentov – 63% žien a 37% mužov, čo z celkového počtu obyvateľov predstavuje 3,03%. Napriek tomu, že malá vzorka respondentov nemôže slúžiť za vodítko pri ďalšom plánovaní rozvoja, je možné využiť informácie získané touto formou, pretože možno predpokladať, že sa do prieskumu zapojili obyvatelia, ktorých zaujíma dianie v meste a jeho budúci rozvoj a zamýšľajú sa nad ním.



Obrázok 28 Štruktúra pohlavia respondentov

Prameň: dotazníkový prieskum, vlastné spracovanie

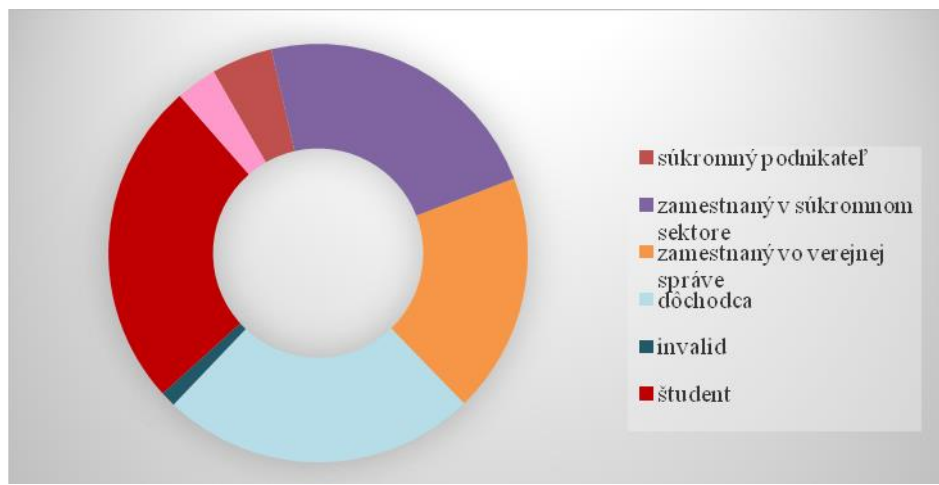
Z hľadiska vekovej štruktúry respondentov možno tvrdiť, že prieskumu sa zúčastnili všetky vekové kategórie takmer rovnomerne. Najviac respondentov bolo vo veku 51 - 65 rokov a naopak, najmenej vo veku 66 a viac rokov.



Obrázok 29 Veková štruktúra respondentov

Prameň: dotazníkový prieskum, vlastné spracovanie

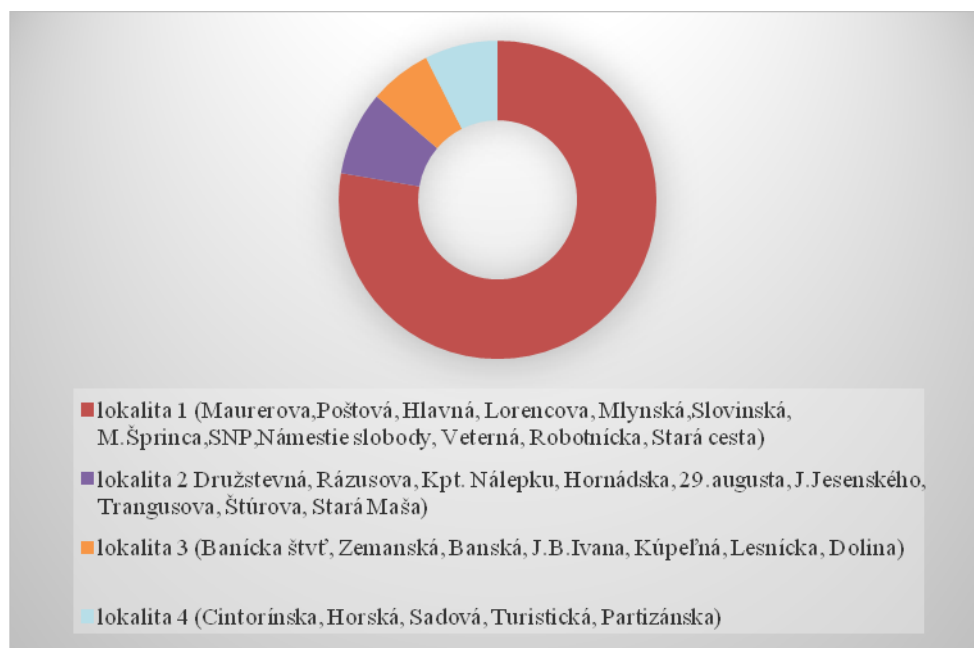
Z hľadiska ekonomickej aktivity respondentov sa do dotazníka zapojili najmä zamestnanci súkromného (23%) a verejného sektora (19%), dôchodcovia (25%) a študenti a mládež (25%).



Obrázok 30 Ekonomická aktivita respondentov

Prameň: dotazníkový prieskum, vlastné spracovanie

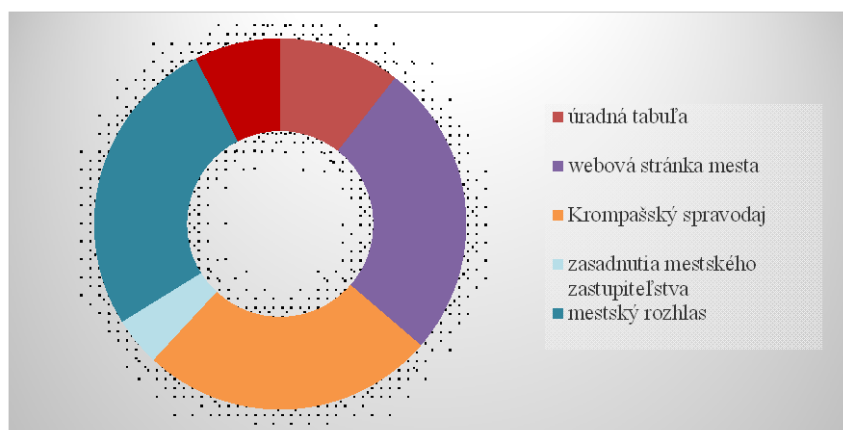
Do prieskumu sa zapojili najmä obyvatelia ulíc: Maurerova, Poštová, Hlavná, Lorencova, Mlynská, Slovinská, M.Šprinca, SNP, Námestie slobody, Veterná, Robotnícka, Stará cesta – takmer 80% z celkového počtu respondentov. Respondenti (v zmysle legendy obr. č 5) lokality č. 2 predstavovali 9% vzorku, obyvatelia lokality č. 3 – 6% a obyvatelia lokality č. 4 – 7% vzorky.



Obrázok 31 Bydlisko respondentov

Prameň: dotazníkový prieskum, vlastné spracovanie

Podľa prieskumu sú najfrekvencovanejším zdrojom informácií o dianí v meste pre respondentov: webová stránka mesta (26%), Krompašský spravodajca (26%) a mestský rozhlas (26%). Menšinovým zdrojom informácií občanov sú úradná tabuľa a zasadnutia Mestského zastupiteľstva v Krompachoch. Takmer 10% občanov sa podľa ich vyjadrenia o dianie v meste nezaujíma.



Obrázok 32 Záujem respondentov o dianie v meste

Prameň: dotazníkový prieskum, vlastné spracovanie

I. Hodnotenie oblastí infraštruktúry a služieb v meste

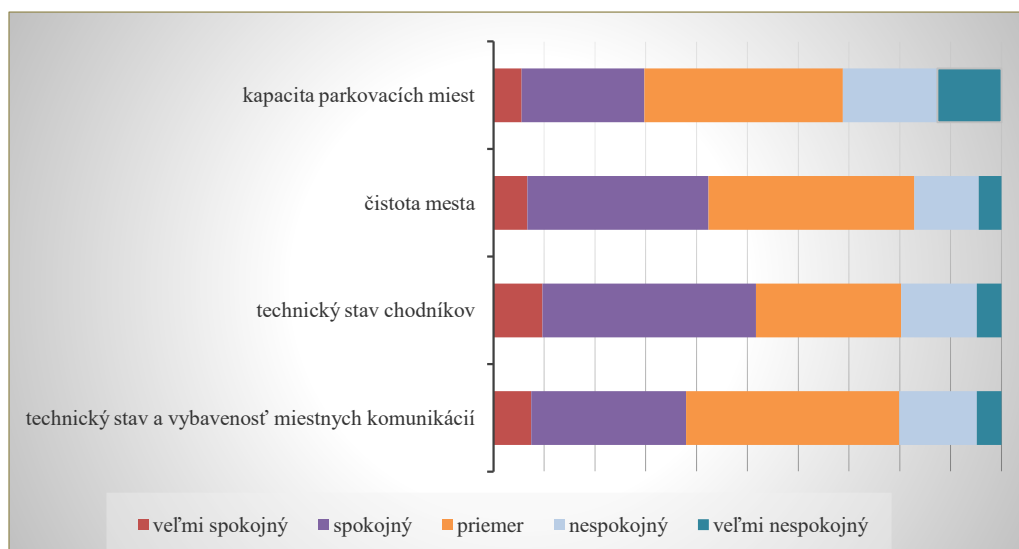
V rámci II. časti dotazníka občania mali možnosť vyjadriť spolu spokojnosť, resp. nespokojnosť s úrovňou infraštruktúry mesta a poskytovanými službami na škále:

- veľmi spokojný,
- spokojný,
- priemer,
- nespokojný a
- veľmi nespokojný.

V oblasti „**Infraštruktúra**“ respondenti vyjadrili svoju spokojnosť najmä s technickým stavom chodníkov a miestnych komunikácií, čo súvisí s realizáciou projektu Revitalizácia centra mesta po povodni, prostredníctvom ktorého Mesto Krompachy zrekonštruovalo chodníky a časti miestnych komunikácií a zrealizovalo parkové úpravy v centre mesta. Nespokojnosť v rámci týchto kategórií - chodníky, miestne komunikácie (takmer 20%), súvisí najmä s nedobudovaním infraštruktúry, resp. s nevyhovujúcim technickým stavom chodníkov

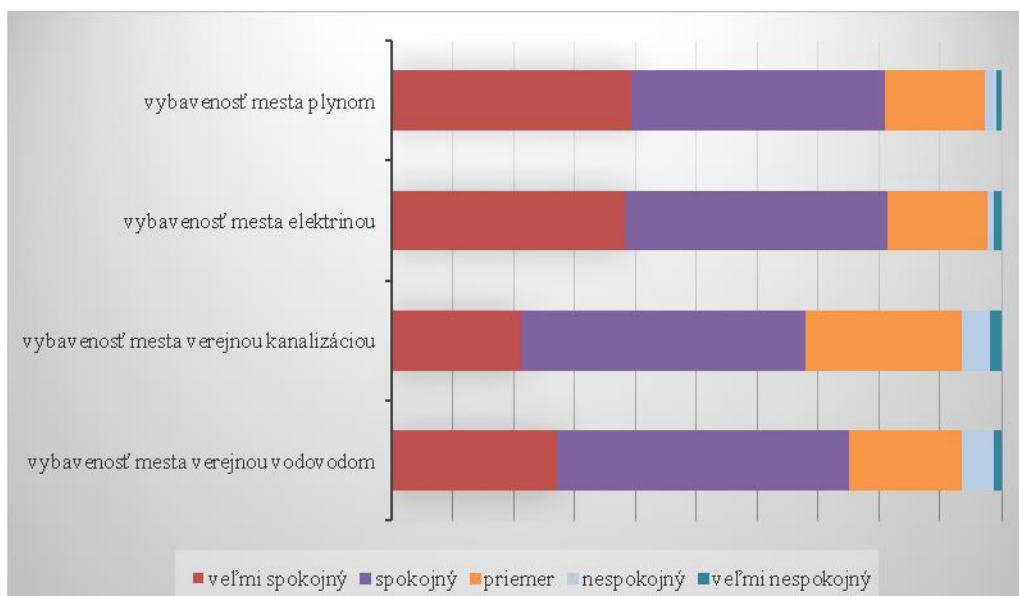
a ciest v okrajových častiach mesta. Jedným z najvýraznejších nedostatkov bol označený technický stav chodníkov a cesty v okolí železničnej stanice, vrátane objektu žel. stanice.

Viac ako 30% občanov je nespokojných so súčasnou kapacitou parkovacích miest a státi a takmer 20% je nespokojných s čistotou mesta.



Obrázok 33 Hodnotenie jednotlivých súčastí infraštruktúry v meste

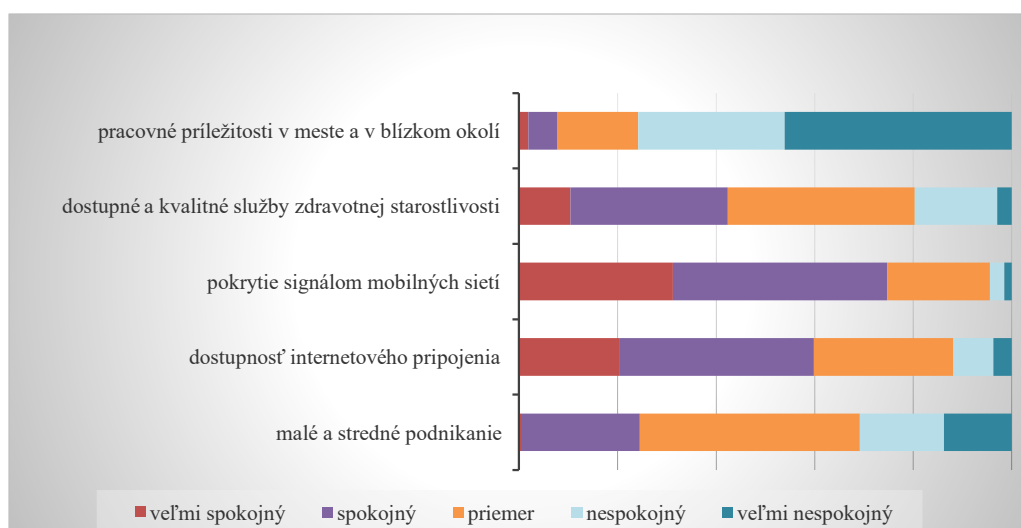
Prameň: dotazníkový prieskum, vlastné spracovanie



Obrázok 34 Hodnotenie technického stavu inžinierskych sietí v meste

Prameň: dotazníkový prieskum, vlastné spracovanie

Takmer homogénna spokojnosť občanov (60 - 80%) sa týkala technického stavu inžinierskych sietí. Nedostatky v rámci tejto oblasti vidia občania najmä v nedobudovaní II. tlakového pásma verejného vodovodu a kanalizácie v niektorých častiach mesta.



Obrázok 35 Hodnotenie služieb a zamestnanosti

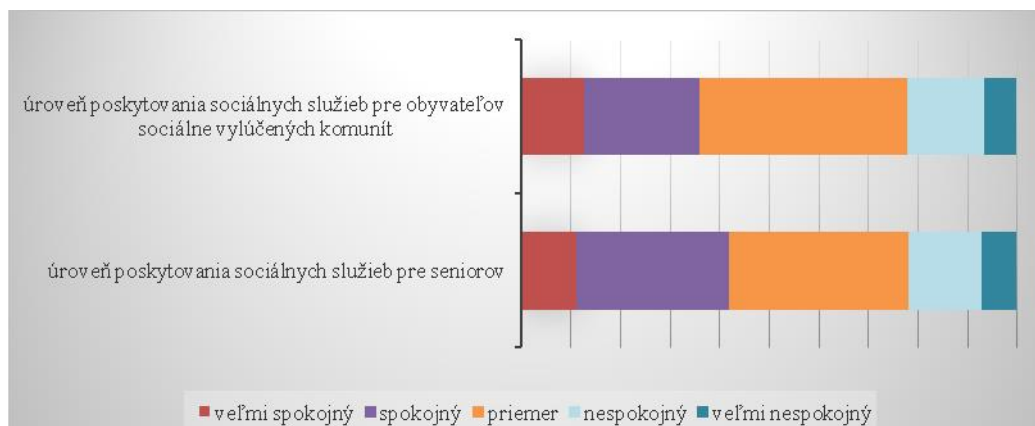
Prameň: dotazníkový prieskum, vlastné spracovanie

V časti „**Služby a zamestnanosť**“ občania vyjadrili spokojnosť najmä s kvalitou pokrytia signálu mobilných sietí a dostupnosťou internetového pripojenia. Takmer 20%-ná nespokojnosť občanov s poskytovaním zdravotnej starostlivosti sa týka predovšetkým absencie ambulancií odborných lekárov v meste Krompachy a nutnosťou dochádzať za týmito službami do vzdialenejších miest (Gelnica, Spišská Nová Ves). Riešenie tohto problému bolo za prioritu označované najmä respondentmi vo vekovej kategórii 50 a viac.

Viac ako 30%-ná nespokojnosť s malým a stredným podnikaním v meste, podľa výsledkov prieskumu, súvisí predovšetkým s:

- nedostatkom prevádzok, ponúkajúcich kvalitné tovary a služby;
- dopytom po vybudovaní nákupného centra, ktoré bude reflektovať kúpyschopnosť obyvateľstva regiónu (nadpolovičná väčšina respondentov uvádza nákupný reťazec LIDL)
- absencie prevádzok malovýrobcov a remeselníkov (z dotazníka vyplýva najmä – oprava hodín, oprava obuvi, galantéria).

Jeden z najvýraznejších problémov, ktorý vyplýva z prieskumu, je viac ako 80% nespokojnosť obyvateľov mesta s možnosťou pracovných príležitostí v meste a blízkom okolí. Respondenti uvádzajú ako jedno z riešení akútneho problému najmä príchod investora do Hnedého priemyselného parku, ktorý by prioritne zamestnal občanov mesta a využil ich potenciál a pracovné skúsenosti.



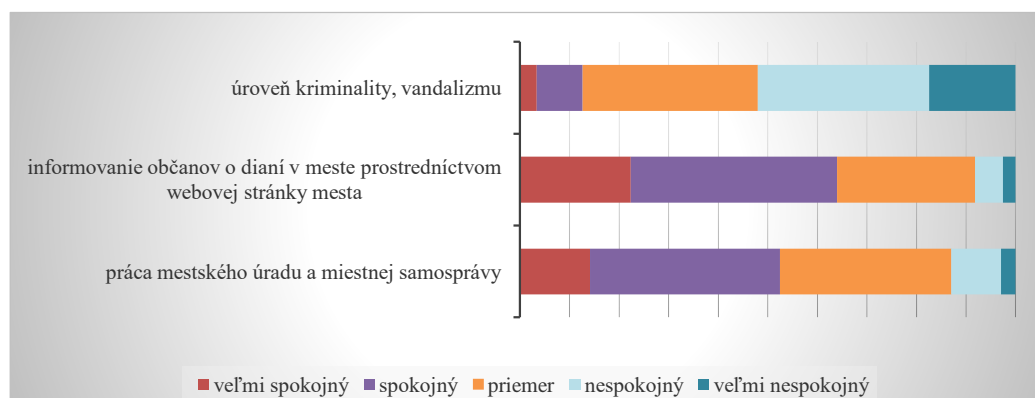
Obrázok 36 Hodnotenie sociálnych služieb

Prameň: dotazníkový prieskum, vlastné spracovanie

S poskytovaním sociálnych služieb pre občanov sociálne vylúčených komunit a služieb pre seniorov vyjadrili občania takmer 20% nespokojnosť.

V sekcii „**Samospráva**“ respondenti vyjadrili spokojnosť najmä s informovaním občanov v meste prostredníctvom webovej stránky mesta, ktorá, podľa vyššie uvedených odpovedí, predstavuje jeden z najfrekvencovanejších informačných zdrojov informácií o meste. S prácou zamestnancov mestského úradu je nespokojných 12% respondentov – podľa výsledkov prieskumu sa nespokojnosť týka najmä vedenia mesta.

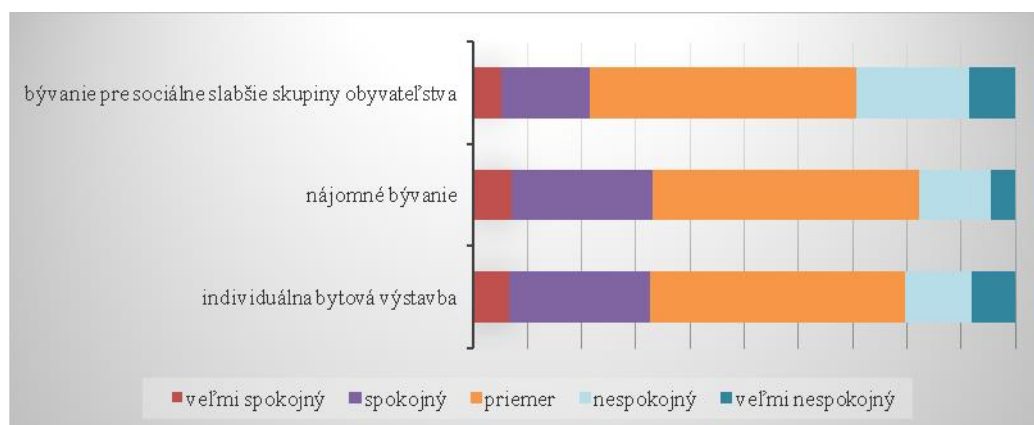
Viac ako 50%-ná nespokojnosť občanov sa týka úrovne bezpečnosti v meste a stavu kriminality. Túto nespokojnosť, podľa výsledkov, predstavuje najmä absencia preventívnych opatrení Mestskej polície.



Obrázok 37 Hodnotenie samosprávy

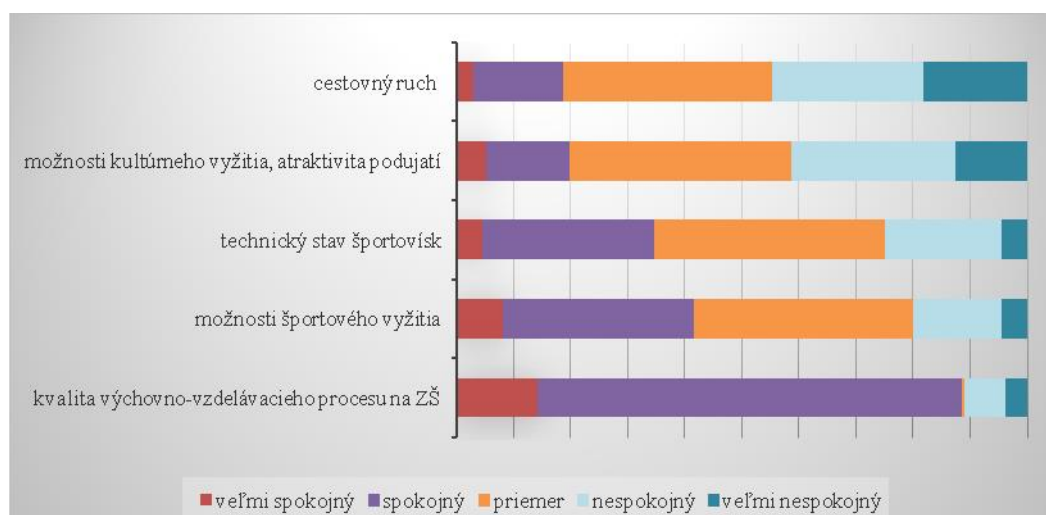
Prameň: dotazníkový prieskum, vlastné spracovanie

V prípade otázok, týkajúcich sa bývania pre sociálne slabšie skupiny obyvateľstva, nájomného bývania, či v prípade otázky individuálnej bytovej výstavby, respondenti vyjadrili takmer totožný 20-30% rozptyl nespokojnosti – najväčším nedostatkom v tejto oblasti bol označovaný nedostatok bývania pre mladé rodiny a nedostatok územia určeného pre IBV.



Obrázok 38 Hodnotenie politiky bývania

Prameň: dotazníkový prieskum, vlastné spracovanie



Obrázok 39 Hodnotenie vybraných služieb

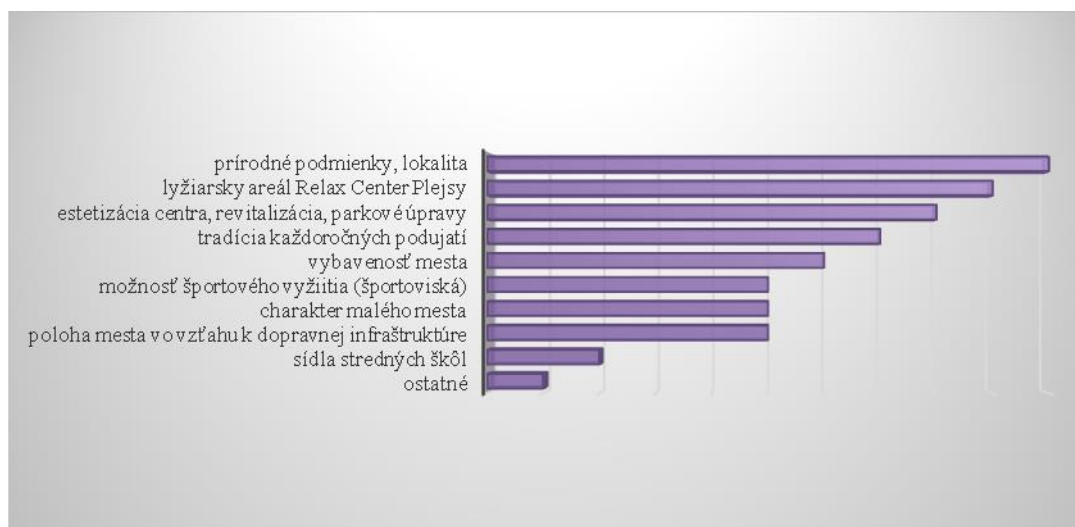
Prameň: dotazníkový prieskum, vlastné spracovanie

V sekcii „**Školstvo, šport a kultúra**“ sa spokojnosť, resp. nespokojnosť so službami výraznejšie líšila. Výrazná spokojnosť (60%) sa týkala kvality výchovno-vzdelávacieho procesu; nedostatok v tejto oblasti sa dotýkal najmä absencie detských jasí. V prípade otázok, týkajúcich sa športového vyžitia v meste, možno z výsledkov prieskumu v meste označiť za problém technický stav športovísk (25%) a nedostatok ihrísk pre deti (športoviská s hracími prvkami pre najmenších). Výrazný dopyt občanov podľa dotazníka je aj po vybudovaní cyklotrás, resp. inline chodníkov v meste, prípadne jeho okolí.

Takmer 50% nespokojnosť občanov sa týka využitia najmä prírodného potenciálu mesta v oblasti cestovného ruchu a s tým spojeným poskytovaním služieb. Za nedostatok je označený aj nedostatočne využitý potenciál areálu Plejsy a jeho okolia.

II. Zhodnotenie aktuálneho stavu v meste Krompachy

Tretia, posledná časť dotazníka, sa sústreďovala na voľné zhodnotenie aktuálneho stavu v meste a identifikáciu kľúčových problémov mesta. Nasledujúce spracovanie predstavuje generalizované, najčastejšie odpovede respondentov.

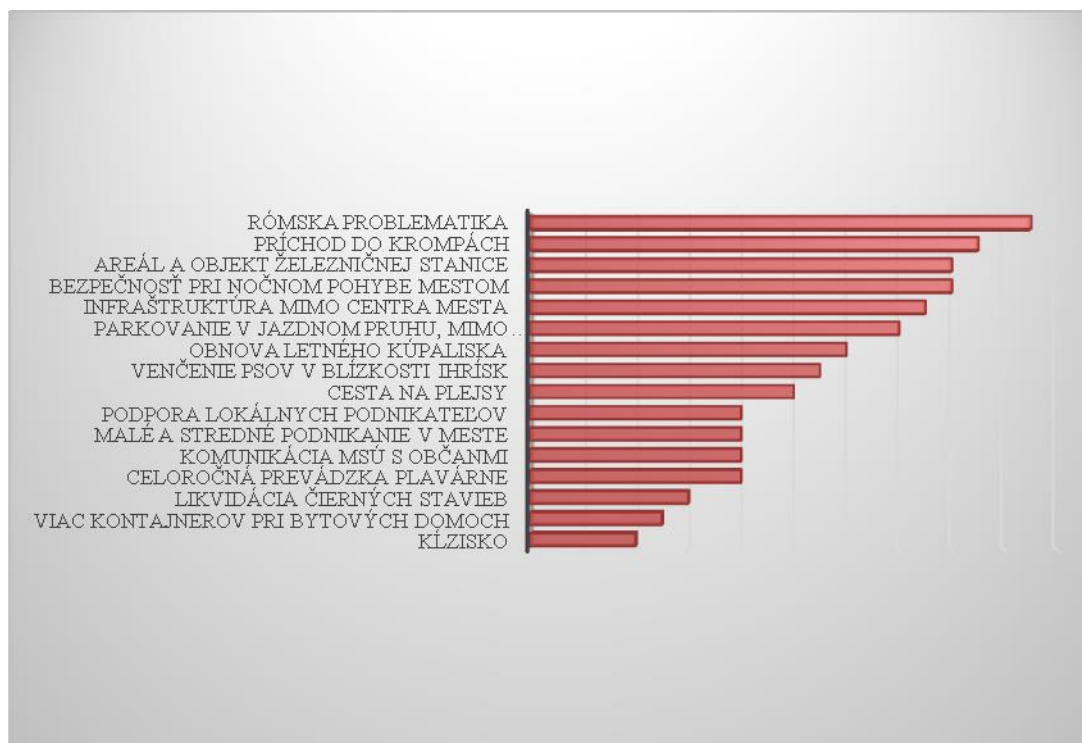


Obrázok 40 Odpovede na otázku „Aké sú podľa Vás najväčšie pozitíva mesta?“

Prameň: dotazníkový prieskum, vlastné spracovanie

Prírodné podmienky, lokalita mesta a potenciál lyžiarskeho areálu Plejsy predstavujú najfrekvencovanejšie silné stránky mesta, vyplývajúce z prieskumu. Práve tieto aspekty podľa respondentov predstavujú zdroje možného rozvoja mesta, najmä v rámci cestovného ruchu.

Za pozitíva mesta boli označené zrekonštruované centrum mesta, dobudované a upravené chodníky, parkové úpravy, regulácia potoka, oddychová zóna centra, tradícia každoročných podujatí (Krompašský jarmok, Trh kvetov, a pod.) a vybavenosť mesta (nemocnica, lekáreň, PZ SR). Pozitívne bol hodnotený aj charakter Krompách ako malého mesta so službami sústredenými v blízkom centre a jeho výhodná poloha vo vzťahu k dopravnej infraštruktúre a hlavným dopravným ťahom. Frekvencovaným pozitívom mesta podľa výsledkov dotazníka sú aj sídla stredných škôl v meste a vianočná výzdoba.



Obrázok 41 Odpovede na otázku „Čo by sa malo v meste zmeniť?“

Prameň: dotazníkový prieskum, vlastné spracovanie

Medzi aktuálne problémy občanov mesta možno na základe prieskumu označiť najmä rómsku problematiku – konkrétne, zvýšenú koncentráciu rómskej populácie a s tým späté čiastkové problémy, ako kriminalita, vandalizmus, chátrajúce a upadajúce stavby na Hornádskej, Družstevnej ulici a na ulici Stará Maša, nízky hygienický štandard bývania, či výrazné znečistenie okolia ich bývania.

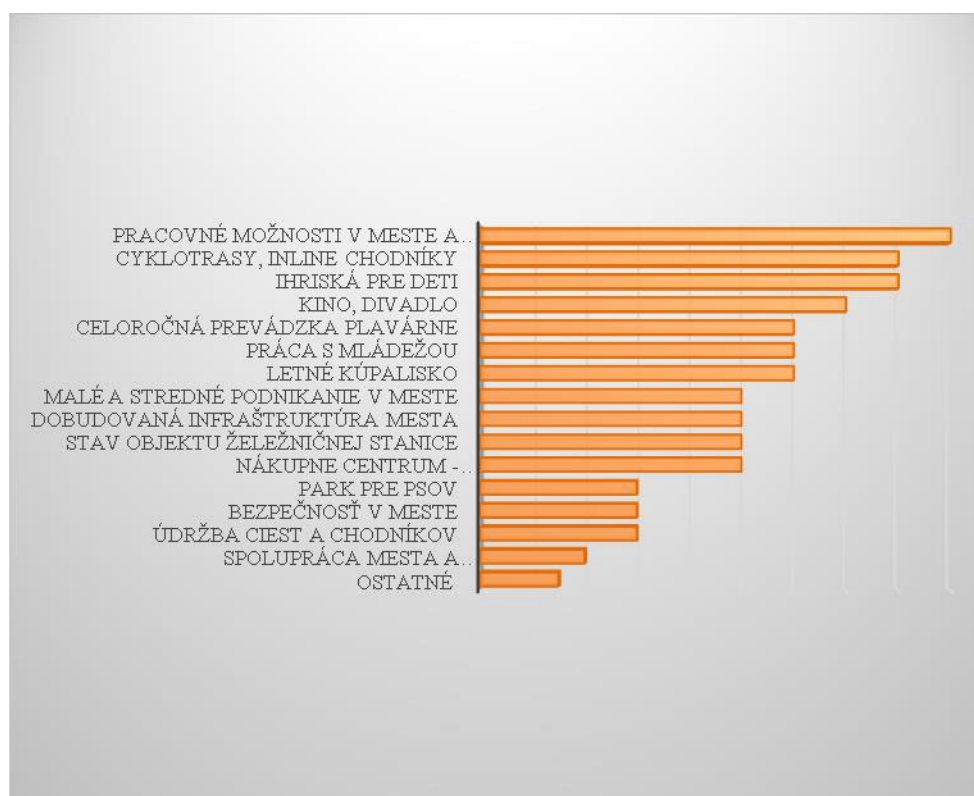
Prioritne významný problém z pohľadu občanov predstavujú aj „vstupné brány do mesta“, ktoré podľa dotazníka nezodpovedajú tomu, čo môže návštevník v meste naozaj vidieť. Problém sa týka aj nevyhovujúceho objektu železničnej stanice a blízkeho areálu v nadväznosti na nízku úroveň bezpečnosti, najmä pri nočnom pohybe zo železničnej stanice smerom do centra mesta. V tomto smere bola v rámci prieskumu vyjadrená požiadavka na posilnenie autobusových spojov vo večerných hodinách zo železničnej stanice do centra, aspoň v čase príchodu frekventovaných vlakových spojov.

Ako nedostatky mesta boli označené aj nedobudovaná infraštruktúra mimo centra mesta (chodníky, miestne komunikácie), miestna komunikácia v smere na Plejsy, obnova areálu letného kúpaliska, či nedostatok parkovacích miest, čo má za následok parkovanie automobilov v jazdnom pruhu, resp. mimo parkovísk.

Nespokojnosť s malým a stredným podnikaním v meste súvisí s vyššie uvedenými nedostatkami, ako:

- nedostatok prevádzok, ponúkajúcich kvalitné tovary a služby;
- dopyt po vybudovaní nákupného centra, ktoré bude reflektovať kúpyschopnosť obyvateľstva regiónu (nadpolovičná väčšina respondentov uvádza nákupný reťazec LIDL)
- absencia prevádzok malovýrobcov a remeselníkov (z dotazníka vyplýva najmä – oprava hodín, oprava obuvi, galantéria).

Občania by v meste privítali aj pružnejšiu a transparentnejšiu komunikáciu mesta s občanmi, celoročnú prevádzku krytej plavárne, postupnú likvidáciu čiernych stavieb v meste, zabezpečenie optimálnejšieho počtu kontajnerov pri bytových domoch, rozšírenie areálu verejného cintorína, rekonštrukciu objektu Domu smútku, ale aj prevádzkovanie kľziska v meste v zimnom období.



Obrázok 42 Odpovede na otázku „Čo Vám v meste najviac chýba?“

Prameň: dotazníkový prieskum, vlastné spracovanie

Z výsledkov prieskumu vyplýva, že z pohľadu budúcnosti by občania ocenili najmä vyriešenie najvýraznejšieho a najakútnejšieho problému v meste, ktorým je dlhodobá **absencia pracovných možností v meste** a v blízkom okolí, **vysoká nezamestnanosť**, ktorá

priamo ovplyvňuje aj kúpyschopnosť obyvateľstva a **nevyužitá kapacita a potenciál Hnedého priemyselného parku.**

Jednou z najčastejších odpovedí v rámci tejto otázky bol záujem o vybudovanie cyklotrás, inline dráh, chodníkov pre korčuliarov a ihrisk s hracími prvkami pre najmenších. Záujem občania prejavili aj o neobmedzenú prevádzku krytej plavárne, využitie potenciálu bývalého letného kúpaliska a kvalitnejšiu a koordinovanejšiu prácu s mládežou a vyvíjanie aktivít, ktoré by podporovali zdravé a prospešné trávenie voľného času mladých. V rámci kultúrneho využitia v meste, občania často vyjadrovali dopyt po efektívnejšom využití potenciálu Domu kultúry, prevádzke kina/divadla, zvýšenej informovanosti a ponuke kultúrnych podujatí, ktoré budú odrážať dopyt zo strany občanov. Obyvatelia mesta by ocenili aj dobudovanie infraštruktúry v okrajových častiach mesta, rozšírenie služieb malého a stredného podnikania, zvýšenú bezpečnosť v meste a zvýšenú aktivitu mestskej polície, ale aj vybudovanie parku pre psov.

Časť A. II Analýza vonkajšieho prostredia

Vonkajšie prostredie zahŕňa makroprostredie a konkurenčné prostredie, v ktorom sa mesto Krompachy nachádza. Vstupy vonkajšieho prostredia môžu predstavovať externé ľudské zdroje, materiálno-technické zdroje, finančné aj informačné zdroje, ako aj legislatívne prostredie.

1. ANALÝZA VPLYVU VONKAJŠIEHO PROSTREDIA NA VÝVOJ SITUÁCIE V ÚZEMÍ.

STEEP analýza, je analýzou širšieho prostredia mesta Krompachy, zameraná na komplex sociálnych, technologických, ekonomických, ekologických a politických faktorov v rámci územia mesta. Výsledkom je tak hodnotenie prostredia, ktoré podmieňuje spôsob a riadenie samotného rozvoja mesta.

Makro prostredie je vonkajšie prostredie mesta, ktoré mesto nemôže vôbec ovplyvniť. Naopak, toto prostredie ovplyvňuje mesto a to nemá inú možnosť, ako sa prvkom tohto prostredia čo najlepšie prispôbiť.

Analýza sociálnych faktorov sa zameriava na vzťah k tradíciám a tradičným hodnotám, technická a ekonomická analýza sa zameriava na priebeh, prejavy a dôsledky zmien na úrovni národnej. Analýza ekologických faktorov sa zaoberá zmenami na národnej

úrovni v rámci riešenia otázok životného prostredia a analýza politického prostredia sa zaoberá legislatívnym prostredím na národnej úrovni.

Tabuľka 46 STEEP analýza mesta Krompachy (analýza externého prostredia)

Sociálne	Technologické	Ekonomické	Ekologické	Politické	Hodnoty
Zmeny populácie	Úroveň vybudovania technickej infraštruktúry	Nové trhy a nové príležitosti	Čierne skládky v katastri mesta	Dopady politických rozhodnutí štátu na mesto	Nárast socio-patologických javov
Zmeny postojov a správania obyvateľov	Pokrytie územia signálom mobilných operátorov a internetu	Znížené príjmy z využívania mestského majetku	Nedobudovaná sieť kanalizácie	Legislatíva	Bohatý duchovný život
Zmeny správania volených predstaviteľov	Zavádzanie e-governmentu	Nehlásenie sa obyvateľov k trvalému pobytu v meste	Nedisciplinovanosť obyvateľov vo vzťahu k životnému prostrediu	Etické kódexy pre volených predstaviteľov a zamestnancov úradov US	Tímová spolupráca a budovanie partnerstiev v meste
Zmeny správania podnikateľských subjektov	Dostupnosť informácií prostredníctvom miestnych kanálov	Príchod nových investorov do mesta	Podpora tvorby a ochrany ŽP	Zmena národnej vlády ako výsledok volieb na život v meste	Osobné hodnoty

Prameň: vlastné spracovanie

2. ANALÝZA PRÍLEŽITOSTÍ A OHROZENÍ PRE RAST A ROZVOJ MESTA KROMPACHY

Príležitosti tvoria faktory, ktoré plynú prevažne z vonkajšieho prostredia a môžu rozvoj mesta ovplyvňovať pozitívne. Pre mesto Krompachy boli identifikované nasledovné príležitosti:

V oblasti občianskej vybavenosti:

- možnosť čerpania finančných prostriedkov z externých zdrojov (EÚ, grantové schémy)
- modernizácia železničnej trasy
- budovanie funkčných plôch bývania vo vytýpaných lokalitách
- dobudovanie chýbajúcej technickej a sociálnej infraštruktúry
- podpora individuálnej bytovej výstavby
- rekonštrukcia a modernizácia objektov sociálnej a technickej infraštruktúry

V oblasti rozvoja ekonomiky, cestovného ruchu a pracovných príležitostí:

- príchod investorov do HPP
- rozvoj zážitkovej turistiky
- vybudovanie cyklotrás a ich napojenie na existujúce cyklotrasy v okolí
- vytváranie podmienok pre spoluprácu medzi mestom a podnikateľskými subjektmi
- rozvoj inovácií v podnikateľskom sektore

V oblasti rozvoja komunitného života a spolupráce:

- efektívna spolupráca mesta na mikroregionálnej alebo regionálnej úrovni
- kvalitnejšia a koordinovanejšia práca s mládežou
- zvýšenie zapojenosti v rámci budovania partnerstiev v okolí
- vytváranie partnerstiev vo vnútri obce

V oblasti životného prostredia a vzhľadu obce:

- dobudovanie Centra odpadového hospodárstva
- vybudovanie kompostoviska pre biologicky rozložiteľné odpady
- využívanie obnoviteľných zdrojov energie

Časť A.III Zhodnotenie súčasného stavu mesta Krompachy

Zhodnotenie súčasného stavu mesta Krompachy predstavuje dôležitý vstup a informačnú základňu pre tvorbu spracovania stratégie rozvoja mesta. Zmyslom tohto hodnotenia je vytvoriť rámcový prehľad problémových okruhov, určiť ich pôvod, poznať hlavné príčiny vzniku a identifikovať možné dôsledky. Na základe zhodnotenia súčasného stavu mesta Krompachy bude možné navrhnúť stratégiu rozvoja mesta na vopred stanovené obdobie.

1. SWOT ANALÝZA MESTA KROMPACHY

SWOT analýza je jednoduchá a pritom výstižná, vyčerpávajúca a objektívna charakteristika silných a slabých stránok mesta a jej možných príležitostí a ohrození. Súčasne zahŕňa základné analytické poznatky o faktoroch, ktoré je možné využiť v prospech rozvoja územia a faktoroch, ktorým je potrebné v navrhovanej rozvojovej stratégii čeliť, resp. ich eliminovať.

Samotná SWOT je skratkou 4 základných charakteristík týkajúcich sa hodnotenia vnútorného prostredia a vonkajšieho prostredia mesta:

- **Silné stránky** (S – STRENGTHS) predstavujú faktory, ktoré majú na rozvoj mesta pozitívny vplyv. Zahŕňajú komparatívne a konkurenčné výhody mesta pre rôzne typy rozvojových aktivít.
- **Slabé stránky** (W – WEAKNESS) predstavujú faktory, ktoré majú negatívny vplyv na jeho rozvoj a obmedzujú rozvojové aktivity,
- **Príležitosti** (O – OPPORTUNITIES) tvoria faktory, ktoré plynú prevažne z vonkajšieho prostredia a môžu rozvoj mesta ovplyvňovať pozitívne,
- **Ohrozenia** (T – THREATS) faktory, ktoré negatívnym spôsobom ovplyvnia rozvoj mesta

Tabuľka 47 SWOT analýza mesta Krompachy

SILNÉ STRÁNKY	SLABÉ STRÁNKY
<p><i>Ekonomická oblasť</i></p> <ul style="list-style-type: none"> výhodná poloha mesta vo vzťahu k okresnému aj krajskému mestu fungujúca železničná a autobusová dopravná sieť vybudovaná telekomunikačná sieť, elektrická sieť, existujúci rozvod zemného plynu, vodovod, kanalizácia, ČOV vhodné podmienky pre rozvoj cestovného ruchu - geomorfológia terénu, estetické aspekty krajiny vybudovaný Hnedý priemyselný park rastúci počet právnických osôb existencia veľkých priemyselných podnikov priamo v meste tradícia baníctva a železiarstva v meste investičná aktivita mesta z interných aj externých zdrojov podnikanie mesta s majetkom mesta existencia lyžiarskeho strediska Plejsy <p><i>Sociálna oblasť</i></p> <ul style="list-style-type: none"> bohatá história mesta významní rodáci sakrálné pamiatky podmienky pre variabilné športovo-rekreačné aktivity v meste (športoviská, krytá plaváreň a pod.) informačný kanál KROMSAT nárast počtu narodených kladný prirodzený prírastok 	<p><i>Ekonomická oblasť</i></p> <ul style="list-style-type: none"> nevyhovujúci stav miestnych komunikácií a chodníkov v niektorých častiach mesta pokles počtu živnostníkov rastúci počet nezamestnaných vysoký počet dlhodobo nezamestnaných obyvateľov pokles EAO vysoká denná odchádzka obyvateľov za prácou mimo mesta nedobudované II. tlakové pásmo verejného vodovodu nedobudovaná sieť kanalizácie nevyužitý potenciál HPP nevyhovujúca sieť malého a stredného podnikania v meste nevysporiadané vlastnícke vzťahy pod miestnymi komunikáciami nedostatočná frekvencia autobusovej dopravy zo železničnej stanice smerom do centra a späť, najmä vo večerných hodinách nevybudované cyklotrasy, inline chodníky nedobudovaná technická infraštruktúra v okrajových častiach mesta <p><i>Sociálna oblasť</i></p> <ul style="list-style-type: none"> nedostatok športovísk, ihrísk s hracími prvkami pre najmenších nereprezentatívne „vstupné brány do mesta“ nedobudovaná sociálna infraštruktúra v okrajových častiach mesta

<ul style="list-style-type: none"> • progresívna veková štruktúra • pomerne široké spektrum záujmových združení • členstvo mesta v záujmových združeníach (ZMOS, AKE SR a pod.) • cezhraničná spolupráca mesta (partnerské mestá) • mesto je súčasť tematických kultúrno – poznávacích ciest • mestská knižnica • vydávanie mesačníka – Krompašský spravodajca • aktívny ZPOZ • existencia predškolských a školských zariadení (MŠ, ZŠ, SŠ) • ZUŠ a CVČ • tradícia kultúrnych podujatí • existujúca sieť zdravotníckych služieb (ambulancie, nemocnica, lekáreň) • existujúca sieť sociálnych služieb (dom s opatrovateľskou službou, opatrovateľská služba, stravovanie seniorov, komunitné centrum, denné centrum seniorov, ADOS) • vypracovaný Komunitný plán sociálnych služieb • ubytovacie a stravovacie služby • pomerne široká sieť obchodov rôzneho druhu • mestská polícia, obvodné oddelenie PZ SR, Hasičský zbor SR • vybudovaný kamerový systém v niektorých častiach mesta • urbanistickou štúdiou vytipované územie pre výstavbu rodinných domov – lokalita HUBA 1, HUBA 2 • pracovná sila s pracovnými skúsenosťami v priemyselných odvetviach • zrekonštruované verejné osvetlenie • funkčná web stránka mesta <p><i>Oblasť environmentu a životného prostredia</i></p> <ul style="list-style-type: none"> • prírodné podmienky • revitalizácia a estetizácia mestského prostredia – obnova a rozšírenie zelene, chodníkov, prvkov drobnej architektúry • zrevitalizované centrum mesta • vyznačené turistické trasy a cyklotrasy • pomerne vysoké zastúpenie lesov v rámci štruktúry pôdneho fondu • rekultivácia skládky Halňa 1 • zregulovaný potok • parkové úpravy • existencia prímestských rekreačných oblastí 	<ul style="list-style-type: none"> • chátrajúci stav budovy železničnej stanice • schátraný areál kúpaliska Snežienka • schátraný bytový fond v niektorých častiach mesta (Hornádska kolónia, Stará Maša, Banická kolónia) • nefunkčný rozhlas v niektorých častiach mesta • záporné migračné saldo • pomerne vysoký podiel obyvateľov bez vzdelania • nevyhovujúci technický stav objektu kultúrneho domu • nevyhovujúci technický stav zariadení v školstve, kultúre a športových objektoch • nízka návštevnosť (záujem) podujatí – štruktúra podujatí neodráža dopyt • vysoká odchádzka obyvateľov za špecializovanými zdravotnými službami mimo mesta • nedostatok ambulancií odborných lekárov • nedostatok parkovacích miest • nízka úroveň bezpečnosti v meste (najmä v okrajových častiach mesta) • existencia kriminality, vandalizmu • nízka kvalita poskytovaných stravovacích a ubytovacích služieb • nedostatočná kapacita verejného cintorína a zlý technický stav Domu smútku • obmedzená prevádzka a zlý technický stav krytej plavárne • nepripravenosť územia pre rozvoj individuálnej bytovej výstavby • nedostatok sociálnych bytov • absencia drobných komunálnych služieb (napr. oprava obuvi) • vysoká populačná aktivita marginálnych skupín obyvateľstva a nedostatok jednoduchých pracovných miest pre túto skupinu • vzrastajúca apatia a spokojnosť s odkázanosťou na dávky sociálnej pomoci od štátu • vysoký podiel rómskeho obyvateľstva s negatívnymi životnými návykmi a negatívnym vzorom pre ich mladú generáciu • nedostatočné materiálne – technické vybavenie škôl <p><i>Oblasť environmentu a životného prostredia</i></p> <ul style="list-style-type: none"> • znečistenie životného prostredia a ovzdušia priemyselnou výrobou • nízke environmentálne povedomie obyvateľov
---	--

	<ul style="list-style-type: none"> • zlý technický stav rozvodnej siete vodovodu • nedobudovaná kanalizácia • divoké skládky • registrované environmentálne záťaže • nekompaktnosť a indiferentnosť urbánnej štruktúry, predovšetkým v okrajových častiach mesta
PRÍLEŽITOSTI	OHROZENIA
<p><i>Ekonomická oblasť</i></p> <ul style="list-style-type: none"> • možnosť čerpania finančných prostriedkov z externých zdrojov (EÚ, grantové schémy) • príchod investorov do HPP • modernizácia železničnej trasy • budovanie funkčných plôch bývania vo vytýpaných lokalitách • dobudovanie chýbajúcej technickej a sociálnej infraštruktúry • rekonštrukcia a modernizácia objektov sociálnej a technickej infraštruktúry • znižovanie úverovej záťaženosti mesta • vybudovanie parku pre psov • rozvoj zážitkovej turistiky • dobudovanie cyklotrás a ich napojenie na existujúce cyklotrasy v okolí • vytváranie podmienok pre spoluprácu medzi mestom a podnikateľskými subjektmi • rozvoj inovácií v podnikateľskom sektore podpora individuálnej bytovej výstavby <p><i>Sociálna oblasť</i></p> <ul style="list-style-type: none"> • efektívna spolupráca mesta na mikroregionálnej alebo regionálnej úrovni • kvalitnejšia a koordinovanejšia práca s mládežou • zvýšenie zapojenosti v rámci budovania partnerstiev v okolí • vytváranie partnerstiev vo vnútri obce <p><i>Oblasť environmentu a životného prostredia</i></p> <ul style="list-style-type: none"> • dobudovanie Centra odpadového hospodárstva • využívanie obnoviteľných zdrojov energie 	<p><i>Ekonomická oblasť</i></p> <ul style="list-style-type: none"> • nevysporiadané vlastnícke vzťahy pod miestnymi komunikáciami • podcenenie významu cestovného ruchu ako dynamického sektora podnikania a nadväzujúcich aktivít podporujúcich rast zamestnanosti • zánik firiem predstavujúcich kľúčových zamestnávateľov (napr. Kovohuty, SEZ a pod.) • vysoká finančná záťaženosť a administratívno - legislatívne bariéry obmedzujúce rozvoj podnikania • pomalá výstavba, modernizácia a rekonštrukcia súčastí technickej infraštruktúry a následný možný vznik havarijnej situácie • nízka vymožitelnosť práva zo strany mesta (napr. u neplatičov miestnych daní) <p><i>Sociálna oblasť</i></p> <ul style="list-style-type: none"> • nárast socio-patologických javov u mladých • kontinuálny nárast nezamestnanosti • regresívny demografický vývoj a odchod mladých ľudí v produktívnom veku (v súvislosti s možnosťou zamestnania,...) • nedostatočná motivácia predovšetkým mladých ľudí zostať v meste • postupné získavanie negatívnych pracovných návykov a postojov k práci u dlhodobo nezamestnaných obyvateľov • nízka/klesajúca kúpyschopnosť obyvateľstva • starnutie obyvateľstva • zhoršujúca sa sociálna situácia niektorých skupín obyvateľstva, • zvyšovanie populácie rómskeho obyvateľstva a rozširovanie rómskej osady • neochota obyvateľov investovať do ďalšieho vzdelávania • nezáujem obyvateľov o rozvoj svojho kultúrneho povedomia <p><i>Oblasť environmentu a životného prostredia</i></p> <ul style="list-style-type: none"> • nespolupráca priemyselných podnikov znečisťujúcich prostredie v oblasti ŽP

	<ul style="list-style-type: none"> • ohrozenie ŽP environmentálnymi záťažami • narastanie individuálnej automobilovej a motocyklovej dopravy • zvyšovanie počtu čiernych skládok • nízka disciplína obyvateľov pri nakladaní s odpadmi
--	--

Prameň: vlastné spracovanie

2. ANALÝZA MOŽNÝCH RIZÍK A HROZIEB, IDENTIFIKÁCIA KRITICKÝCH OBLASTÍ ROZVOJA

Ako je možné vidieť zo SWOT analýzy, mesto sa potýka s viacerými problémami, ktoré nie je možné vyriešiť naraz, v dôsledku obmedzených finančných, personálnych a technických zdrojov. Strategické plánovanie rozvoja mesta sa preto zakladá na vyselektovaní a riešení prioritných problémov. Pre stanovenie kľúčových problémov je použitá metóda zoznamu možných rizík.

Tabuľka 48 Kontrolný zoznam pre hodnotenie možných rizík

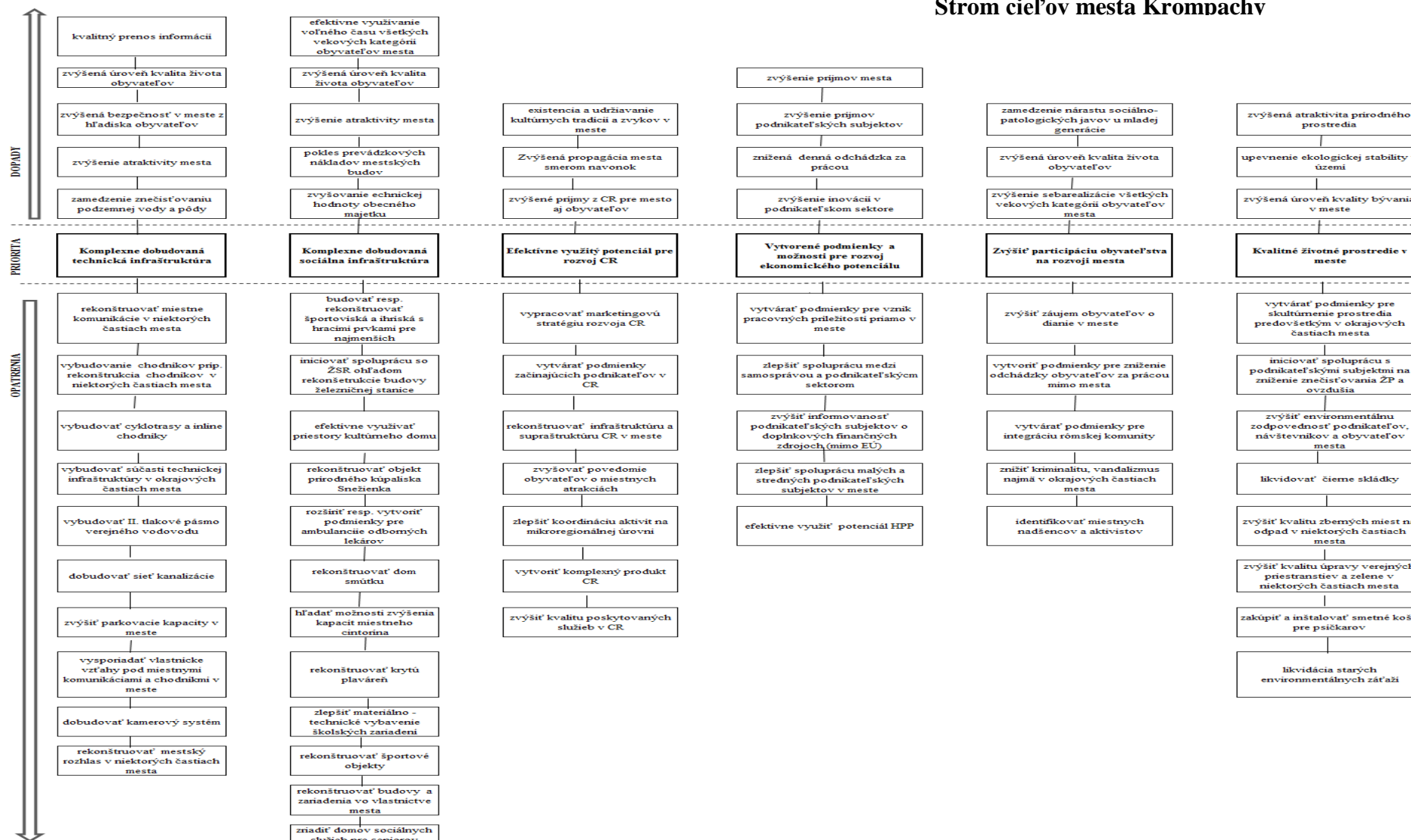
Druh rizika	Objekt rizika	Zdroj rizika	Nežiaduce dôsledky	Pravdepodobnosť
Individuálne	čierne skládky	existencia	zvýšené výdavky mesta na likvidáciu	vysoká
Technické	parkovacie miesta	nedostatok	parkovanie na zelených plochách	vysoká
Ekologické	rozvodná sieť vodovodu	zlý technický stav	zhoršená kvalita pitnej vody	
	kanalizácia	nedobudovaná	vypúšťanie fekálií do voľnej prírody	vysoká
	II. tlakové pásmo verejného vodovodu	nedobudované	nedostatok vody v čase sucha v niektorých častiach mesta	vysoká
	environmentálne záťaže	existencia	znižovanie atraktivity územia, zvýšené výdavky mesta na likvidáciu	vysoká
Sociálne	domov pre seniorov	absencia	znížená kvalita seniorov	vysoká
Ekonomické	HPP	nevyužitý potenciál	znížené príjmy pre mesto	vysoká

Prameň: vlastné spracovanie

3. IDENTIFIKÁCIA VÝCHODÍSK A MOŽNÝCH RIEŠENÍ

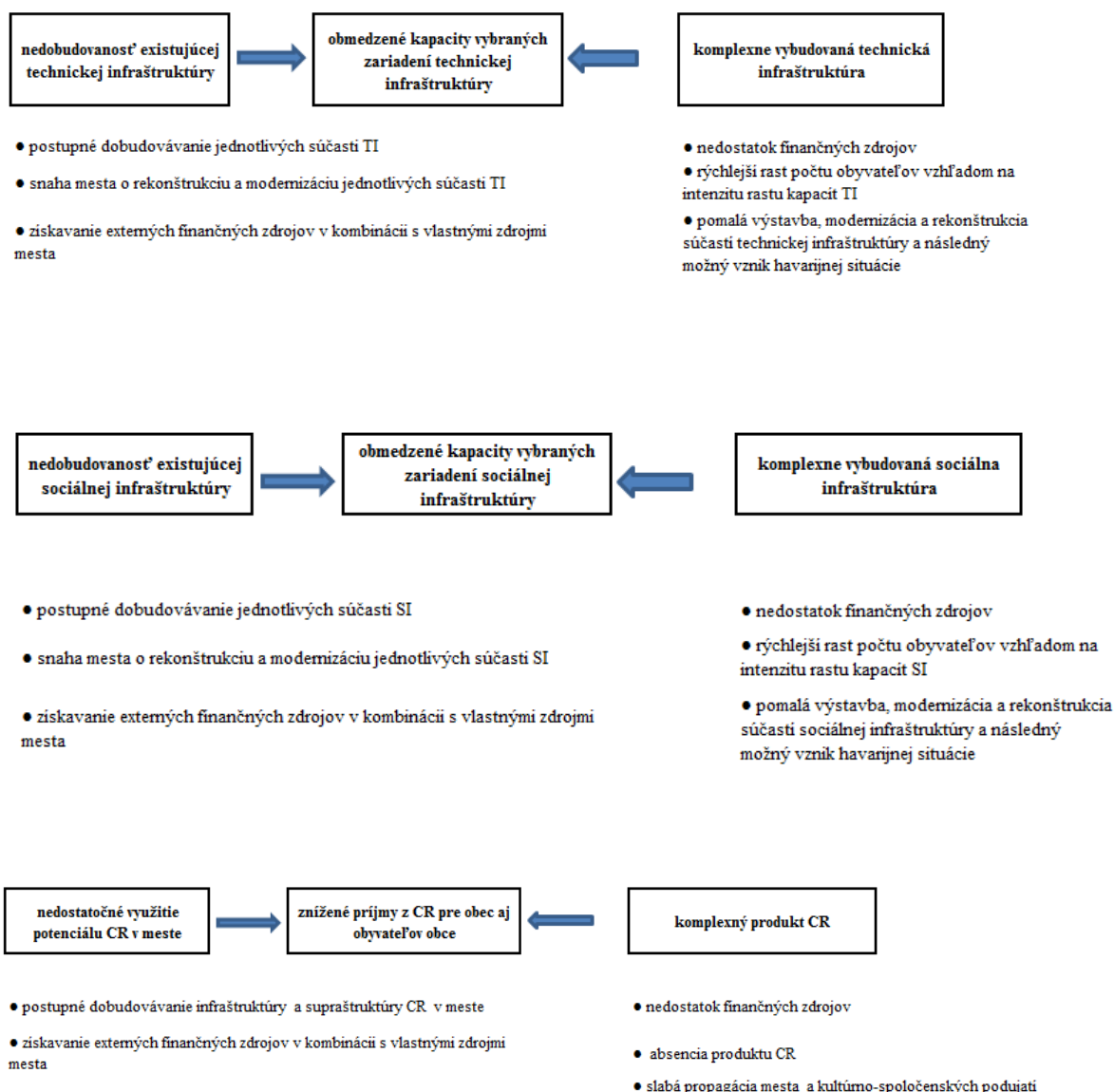
Obyvatelia mesta na stretnutí na základe diskusií a spoločného konsenzu definovali, ktoré problémy sú kľúčové, čo spôsobujú (dôsledky) a naopak, čo ich spôsobuje (príčiny). Takéto hierarchizovanie problémov umožní vyselektovať prioritné oblasti, v ktorých by mesto malo a chce intervenovať, aby dosiahlo zlepšenie stavu a celkový rozvoj. Strom problémov sa teda skladá z príčin (možno ich pokladať za korene problémov), zo samotných kľúčových problémov (kmene) a z následkov (koruna stromu). Pokiaľ budú odstránené korene problémov (príčiny), tak zahynie celý strom problémov. Strom cieľov je pozitívnym zrkadlovým obrazom stromu problémov. Problém vyjadruje súčasný negatívny stav, kým cieľ vyjadruje očakávané zlepšenie stavu. Východiská a možné riešenia vzniknutých problémov sú znázornené v strome cieľov. Vecné ciele, ktoré predstavujú korene, vytvorené ako pozitívny odraz vyriešenia príčin a ktorých naplnením sa zlepšuje stav v prioritných oblastiach (opak kľúčových problémov), čím sa dosahuje celkový rozvoj mesta – strategický cieľ (dosiahnutie opaku následkov).

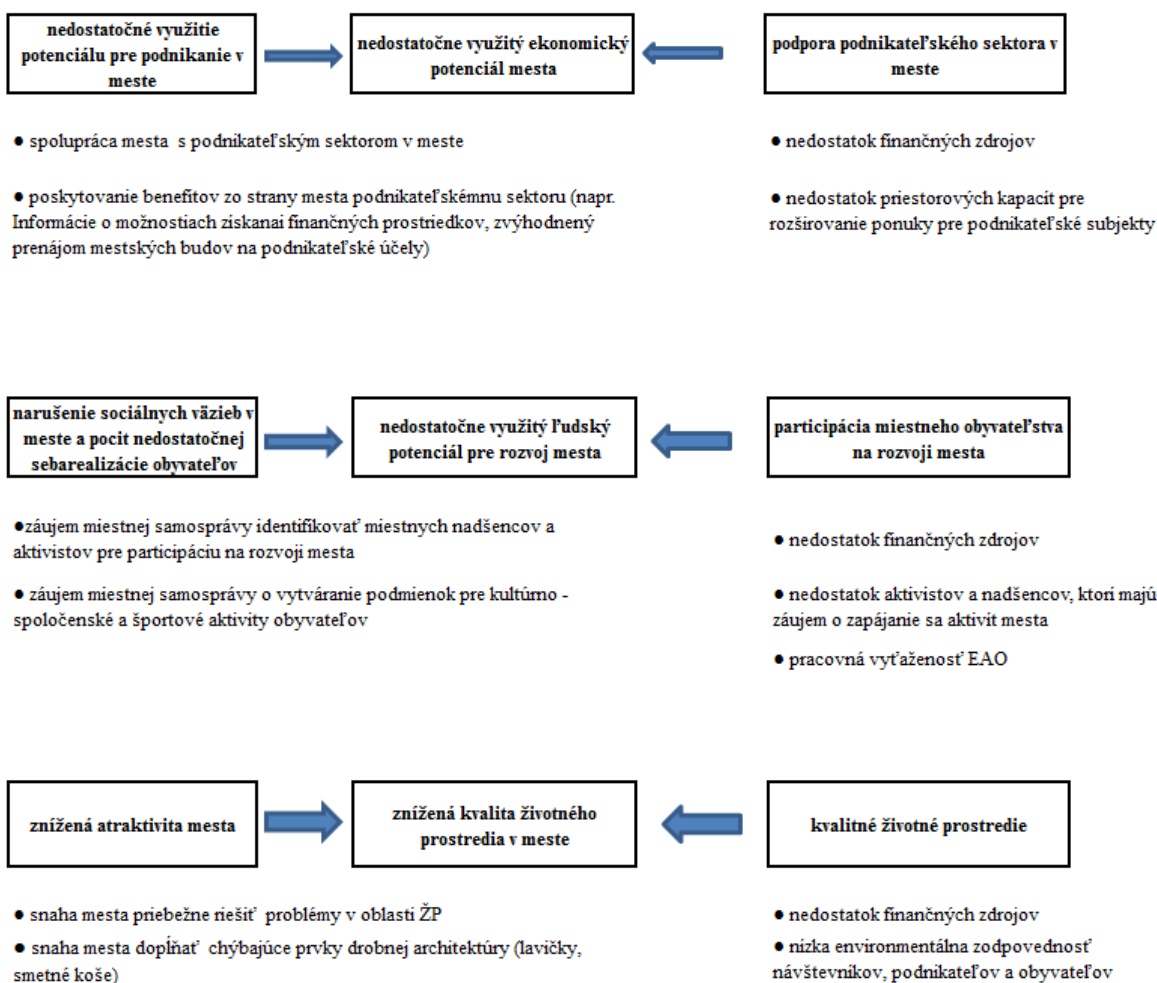
Strom cieľov mesta Krompachy



4. ODHAD BUDÚCEHO MOŽNÉHO VÝVOJA (ANALÝZA SILOVÝCH POLÍ)

Analýza silových polí predstavuje nástroj na riešenie problémov a prispieva k efektívnemu plánovaniu a zavádzaniu zmien v obci. Na území obce je možné, opierajúc sa o predchádzajúce analýzy, identifikovať vplyvy (resp. pôsobenie), ktoré podporujú alebo potláčajú otvorenosť obce voči plánovaným zmenám. Zmena môže nastať dvojako: zintenzívnením vplyvov, ktoré zmenu podporujú, alebo redukovaním vplyvov, ktoré jej bránia (pôsobia proti nej).





Časť A.IV Ex-post hodnotenie Programu hospodárskeho a sociálneho rozvoja mesta Krompachy na roky 2007 - 2015

Pri plánovaní stratégie na ďalšie obdobie je nutné vychádzať z toho, čo už sa v meste realizovalo, akým spôsobom sa podarilo naplniť, resp. nenaplniť predchádzajúce ciele, aby bolo možné poučiť sa z chýb a tiež zachovať kontinuitu v rozvoji. Preto je potrebné zhodnotiť predchádzajúci Program hospodárskeho a sociálneho rozvoja mesta Krompachy na roky 2007 -2015. Hodnotí sa jednak realizácia projektov a ďalej aj proces implementácie, nakoľko sa naplnili stanovené ciele.

Tabuľka 49 Stratégia mesta Krompachy na roky 2007 - 2015

Vízia mesta Krompachy

„Mesto Krompachy je čistým, atraktívnym a navštevovaným mestom a miestom známym nielen v krajine, ale v celej Európe, ako významné centrum lyžovania, ako aj miestom oddychu pre turistov a návštevníkov počas celého roka, k čomu ho predurčujú prírodné a kultúrne danosti samotného mesta a najmä jeho blízkeho okolia.

Cestovný ruch je jedným z dôležitých odvetví poskytujúcich pracovné príležitosti pre kvalitných ľudí a minimálne 7 % občanov mesta má hlavný príjem z činnosti a služieb v oblasti cestovného ruchu. V meste je tradične dlhodobo etablovaná priemyselná výroba stabilizujúca zamestnanosť najmä obyvateľov mesta. Nezamestnanosť je max. 15 %.

Nové pracovné príležitosti poskytuje aj fungujúci priemyselný park vybudovaný na rekultivovaných plochách starých environmentálnych záťaží, ktoré už nie sú ohrozením životného prostredia, či bezpečnosti obyvateľstva.

Všetci obyvatelia Krompach majú zabezpečenú kvalitnú pitnú vodu a sú napojení na komplexnú sieť čistenia odpadových vôd.

Krompašské školy vychovávajú kvalitných absolventov pre lokálne i regionálne potreby trhu. Efektívne fungujúci systém predškolskej a školskej výchovy aj v rómskych lokalitách podporuje zdravý rozvoj rodiny a kvalitu jej života. Školy a školské zariadenia sú zrekonštruované a technicky a materiálne dostatočne vybavené.

Sociálne slabším skupinám obyvateľstva mesta a sociálne odkázaným je poskytovaná komplexná starostlivosť, od poradenstva a potrebných informácií, až po poskytovanie potrebných služieb sociálnej starostlivosti.

Areál krompašskej nemocnice s dlhoročnou tradíciou poskytovania služieb zdravotnej starostlivosti v spádovom území mesta je regionálnym až nadregionálnym sociálno-zdravotníckym centrom poskytovania kvalitných zdravotníckych, ale aj služieb sociálnej starostlivosti.

Občania mesta navštevujú zaujímavé kultúrne podujatia, usporadúvané v ich zrekonštruovanom kultúrnom stánku Kultúrnom dome, ktorého súčasťou je letný amfiteáter. Kultúrne aktivity významne prispievajú k rozvoju cestovného ruchu a zvyšovaniu návštevnosti mesta.

Krompašania športujú a pre posilnenie zdravia využívajú dostupné a upravené športové areály i nové objekty poskytujúce zázemie pre rozvoj rôznych druhov športov. Profesionálny prístup k rozvoju športu posilňuje imidž mesta ako športového a rekreačného strediska nadregionálneho významu.“

Strategické ciele	Počet plánovaných opatrení	Počet realizovaných projektov a celková suma vynaložených prostriedkov v €
1. Zatraktívnenie mesta najmä regeneráciou námestia a zvýšením čistoty mesta, jeho verejných priestranstiev a okrajových častí vrátane čistoty rómskych osád a ich okolia	6	8 / 2 349 124
2. Zvýšenie zamestnanosti v meste rozvojom nových investícií a podnikania	3	1 / 6 953 517
3. Zvýšenie dynamiky rozvoja cestovného ruchu efektívnejším využívaním príležitostí v partnerstvách subjektov pôsobiach v CR, ako aj spoločným vytváraním účinného tlaku na elimináciu nelegálne poskytovaných služieb, najmä ubytovania a stravovania	5	4 / 33 072
4. Zlepšenie stavu životného prostredia v meste a jeho okolí elimináciou ohrození starých environmentálnych záťaží a opakujúcich sa povodní, najmä na prítokoch rieky Hornád a Slovinského potoka, ako aj zefektívnenie spotreby energie	6	4 / 6 768 038
5. Zlepšenie technickej a občianskej infraštruktúry, týkajúcej sa najmä zlepšenia dostupnosti priemyselnej zóny a rekreačného strediska Plejsy, tiež rekonštrukcie a vybavenia dopravnej a environmentálnej infraštruktúry	5	3 / 451 209
6. Vytvorenie podmienok bývania pre rôzne skupiny žiadateľov a rôzne požadované formy bývania	3	2 / 3 301 919
7. Zlepšenie sociálnej a zdravotnej starostlivosti so zameraním na skupiny obyvateľov, ktorí to najviac potrebujú (zraniteľní, s nízkou sebestačnosťou, deti, starí, chorí, bezdomovci, ľudia v krízových situáciách, užívatelia drog)	7	5 / 253 240
8. Zabezpečenie dostupných a kvalitných služieb zdravotníckej a sociálnej starostlivosti v zdravotnícko-sociálnom zariadení regionálneho, až nadregionálneho významu	1	1 / 628 746
9. Zlepšenie sociálnej a ekonomickej situácie sociálne slabšej a odkázanej rómskej komunity v meste, najmä prostredníctvom výraznej podpory vytvárania pracovných príležitostí pre nekvalifikovaných a ďalším vzdelávaním, šitým na mieru podľa potrieb cieľových skupín rómskej komunity	3	5 / 5 734 433
10. Zabezpečenie podmienok pre kvalitný výchovno-vzdelávací proces na školách optimalizáciou škôl a školských zariadení a ich následnou rekonštrukciou a modernizáciou vybavenia	3	7 / 941 341
11. Povýšenie významu kultúry pre zatraktívnenie mesta návštevníkom a skvalitnenie života obyvateľom mesta	2	1 / 90 236
12. Podpora zdravého životného štýlu a zlepšenie zdravia obyvateľov mesta pohybovými aktivitami a športovaním každého, podľa jeho záujmu, možností a schopností na upravených a využívaných športoviskách mesta, ako aj v prímestských rekreačných a oddychových zónach	4	7 / 660 153

Z plánovaných zámerov obsiahnutých v PHSR mesta na roky 2007 - 2015 s výhľadom do roku 2020 sa podarilo zrealizovať viacero projektov v celkovej hodnote **29 566 010 EUR**. Nerealizovali sa projekty, na ktoré mesto nezískalo dotáciu / nenávratný finančný príspevok a pre finančnú náročnosť projektových zámerov ich mesto nemohlo zrealizovať z vlastných zdrojov.

Tabuľka 50 Ex-post hodnotenie PHSR mesta Krompachy na roky 2007 - 2015

Opatrenie PHSR mesta	Opatrenie PHSR kraja	Názov projektu/aktivity	Klasifikácia investície (stavby)	Rok začatia a ukončenia projektu	Cena podľa vykonávacieho projektu v tis. €		Objem vynaložených fin. prostriedkov								
					Celkom	Z toho Z toho stavebná časť	Celkom	Štátny rozpočet	Rozpočet VÚC	Rozpočet obce	Rozpočet EÚ	Súkr. zdroje			
												Úvery	Granty	Sponzorské	Iné zdroje
2	3	4	5	6	8	9	10	11	12	13	14	15	16	17	18
1.1.2 Zintenzívniť a zefektívniť čistenie mesta	2.2.1 Podpora aktivít smerujúcich k ochrane ovzdušia	Zlepšenie kvality ovzdušia prostredníctvom čistiacej techniky		2009/2009	162 316		162 316	137 969		8 116	16 231				
1.1.2 Zintenzívniť a zefektívniť čistenie mesta	2.3.5 Dobudovanie infraštruktúry pre separovaný zber	Centrum odpadového hospodárstva Krompachy		2013/2015	2 186 808	1 705 383	2 186 808	1 858 787		109 340	218 681				
1.1.2 Zintenzívniť a zefektívniť čistenie mesta	2.3.6 Odstraňovanie environmentálnych záťaží a uzatváranie a rekultivácia skládok odpadov	Sanácia čiernej skládky ul. Ban. Štvrť - Krompachy	2420 - Ostatné inžinierske stavby, i.n.	2015											
1.2.1 Zlepšiť technický stav a vybavenosť autobusovej zastávky na ul. Trangusovej a železničnej stanice, ako prvého kontaktu návštevníkov s mestom	1.1.5 Rekonštrukcia miestnych komunikácií	Rekonštrukcia autobusovej zastávky a chodníka – ul. Trangusova		2012	61 098	61 098	61 098	51 933		9 164					
1.2.2 Regenerácia centra mesta	7.4.1 Zvýšenie atraktivity sídiel	Krompachy – regenerácia centra mesta		2009/2011	620 501	592 794	620 501	527 426		31 025	62 050				

PROGRAM HOSPODÁRSKEHO ROZVOJA A SOCIÁLNEHO ROZVOJA MESTA KROMPACHY NA OBDOBIE ROKOV 2015-2022

1.2.2 Regenerácia centra mesta	7.4.1 Zvýšenie atraktivity sídiel	Projekt revitalizácie krajiny v intraviláne mesta Krompachy		2012	115 700	115 700	115 700	100 000		15 000					
1.2.2 Regenerácia centra mesta	7.4.1 Zvýšenie atraktivity sídiel	Krompachy – revitalizácia mesta po povodni		2014/2015	629 872	608 596	629 872	525 984		42 008	61 880				
1.2.2 Regenerácia centra mesta	7.4.1 Zvýšenie atraktivity sídiel	Zlepšenie a skrášľovanie ŽP v meste Krompachy		2008/2009	3 811		3 811			762			3 049		
1.3.2 Podporiť využitie nebytových priestorov vo vlastníctve Mesta pre rozvoj služieb v rámci rozvoja malého a stredného podnikania		voľné nebytové priestory ponúkané do nájmu formou VOS - SNP 1, prevádzková budova bývalých vodární, Dom kultúry, Námestie slobody 20		priebežne											
2.1.2 Pripraviť podmienky pre výstavbu a prevádzku priemyselného parku		Hnedý priemyselný park Krompachy	1251 – Priemyselné budovy	2010/2014	6 953 517	5 453 215	6 953 517	5 910 489		347 676	695 352				
3.1.1 Zlepšiť koordináciu a spoluprácu subjektov pôsobiacich a ovplyvňujúcich rozvoj CR	3.3.1 Podpora vzniku jednotného regionálneho-informačného systému	Partnerstvo mesta v Oblastnej organizácii cestovného ruchu SPIŠ a v miestnej akčnej skupine SEUBICA													
3.1.2 Zefektívniť spoločný marketing CR v meste a širšom regióne	3.3.1 Podpora vzniku jednotného regionálneho-informačného systému	Partnerstvo mesta v Oblastnej organizácii cestovného ruchu SPIŠ a v miestnej akčnej skupine SEUBICA													
3.2.2. Zlepšiť informovanosť návštevníkov a turistov	3.3.1 Podpora vzniku jednotného regionálneho-informačného systému	Turistické informačné centrum	1230 – Budovy pre obchod a služby	2013	24 792		24 792			24 792					

PROGRAM HOSPODÁRSKEHO ROZVOJA A SOCIÁLNEHO ROZVOJA MESTA KROMPACHY NA OBDOBIE ROKOV 2015-2022

3.2.2. Zlepšiť informovanosť návštevníkov a turistov	3.3.1 Podpora vzniku jednotného regionálneho-informačného systému	Vybudovanie mestského informačného systému		2013	8 280		8 280			8 280				
4.1.1 Rekultivácia priemyselnej skládky Halňa	2.3.6 Odstraňovanie environmentálnych záťaží a uzatváranie a rekultivácia skládok odpadov	Skládka Halňa – 1.stavba, skládka priemyselného odpadu		2009/2012	6 390 423	6 225 250	6 390 423	5 431 860		319 521	639 042			
4.1.1 Rekultivácia priemyselnej skládky Halňa	2.3.6 Odstraňovanie environmentálnych záťaží a uzatváranie a rekultivácia skládok odpadov	Skládka Halňa – monitoring spodných vôd		každoročne	6 000									
4.2.1 Vytvoriť podmienky prevencie povodní na prítokoch rieky Hornád a Slovinského potoka	2.1.3 Zvýšenie ochrany územia pred povodňami	dotácia – čistenie vpustí a mreží, hasiace prístroje, oprava ČOV, izolácia základov, opravy		2011	354 900			10 021		260 408	85 181			
4.2.2 Vytvoriť podmienky prevencie povodní na prítokoch rieky Hornád a Slovinského potoka	2.1.3 Zvýšenie ochrany územia pred povodňami	protipovodňové opatrenia		2012	16 715			15 879		836				
5.1.1 Dobudovať kanalizáciu v konkrétnych častiach mesta	2.1.2 Dobudovanie odvádzania a čistenia komunálnych odpadových vôd	Kanalizácia – ul. Cintorínska	2223 – Miestne kanalizácie											
5.1.3 Dobudovať cintorín		Vybudovanie kolumbária a chodníka		2009	95 000	95 000	95 000			95 000				

PROGRAM HOSPODÁRSKEHO ROZVOJA A SOCIÁLNEHO ROZVOJA MESTA KROMPACHY NA OBDOBIE ROKOV 2015-2022

5.2.1 Rekonštruovať komunikácie v interviláne mesta v postupnosti na základe kritérii	1.1.5 Rekonštrukcia miestnych komunikácií	Oprava mestských komunikácií	2112 – Miestne komunikácie	2011/2014	356 209										
6.2.1 Vybudovať na území mesta byty pre občanov v hmotnej núdzi (byty s nižším štandardom)		Výstavba 15 b.j.	1122 – Trojbytové a viacbytové budovy	2008/2009	745 814	745 814	745 814					745 814			
6.2.1 Vybudovať na území mesta byty pre občanov v hmotnej núdzi (byty s nižším štandardom)		Výstavba 42 b.j.	1122 – Trojbytové a viacbytové budovy	2008/2011	2 556 105		2 556 105	611 200		489 992		1 454 913			
7.1.3 Zefektívniť využívanie Domova s opatrovateľskou službou	3.1.2 Budovanie, rekonštrukcia, rozširovanie a modernizácia zariadení sociálnych služieb	Výmena okien a dverí v objekte Domu s opatrovateľskou službou	1130 – Ostatné budovy na bývanie	2012	7 591	7 591	7 591			7 591					
7.2.1 Zriadiť Krízové centrum	3.1.2 Budovanie, rekonštrukcia, rozširovanie a modernizácia zariadení sociálnych služieb	Skvalitnenie poskytovaných služieb v útulku MAŠKA a vytvorenie zariadenia núdzového bývania NÁDEJ	1130 – Ostatné budovy na bývanie	2009	22 295		22 295	20 000		2 295					
7.2.1 Zriadiť Krízové centrum	3.1.2 Budovanie, rekonštrukcia, rozširovanie a modernizácia zariadení sociálnych služieb	Oprava objektu sociálneho zariadenia „MAŠKA“ Krompachy	1130 – Ostatné budovy na bývanie	2010	44 462		44 462	40 000		4 462					
7.2.2 Vybudovať multifunkčné komunitné centrum so zameraním na prípravu voľnočasových aktivít	3.1.2 Budovanie, rekonštrukcia, rozširovanie a modernizácia zariadení sociálnych služieb	Komunitné centrum Krompachy		2013/2015	110 355	90 056		93 299				10 976			

PROGRAM HOSPODÁRSKEHO ROZVOJA A SOCIÁLNEHO ROZVOJA MESTA KROMPACHY NA OBDOBIE ROKOV 2015-2022

7.3.2 Zlepšiť kontrolnú činnosť represívnymi orgánmi		Budovanie kamerového systému v meste		2009/2015	68 537		68 537	54 253		14 284					
8.1.1 Vytvoriť predpoklady pre udržateľnosť areálu Krompašskej nemocnice		Modernizácia ambulantnej infraštruktúry v rámci LsKP	1624 – Nemocničné budovy a zdravotnícke zariadenia	2014/2015	628 746	418 128	628 746	521 399		46 006	61 341				
9.1.1 Zriaďovať podnikanie samotného mesta so zameraním na podporu zamestnanci obyvateľov s nízkym vzdelaním a nekvalifikovaných zameranú na zlepšovanie čistoty mesta, úpravu verejných priestranstiev, údržbu infraštruktúry a občianskeho vybavenia	3.1.2 Budovanie, rekonštrukcia, rozširovanie a modernizácia zariadení sociálnych služieb	Sociálny podnik – komplexné služby pre znevýhodnené skupiny		2012/2013	355 610		355 610	10 021		260 407	85 181				
9.1.2 Udržiavať a zvýšiť vedomosti a zručnosti podľa potrieb cieľových skupín rómskej komunity		Podpora a rozvoj MRK v meste Krompachy prostredníctvom terénnej sociálnej práce		2008/2010	67 587		67 587								
9.1.2 Udržiavať a zvýšiť vedomosti a zručnosti podľa potrieb cieľových skupín rómskej komunity		Zlepšenie kvality života osôb sociálne vylúčených v meste Krompachy prostredníctvom sociálnej práce v komunitách		2010/2012	64 513		64 513								
9.1.3 Realizovať stratégiu rómskej problematiky v meste		Zlepšenie podmienok a kvality života rómskeho obyvateľstva v meste Krompachy			5 208 023	4 947 621		4 426 820		260 401	520 802				

PROGRAM HOSPODÁRSKEHO ROZVOJA A SOCIÁLNEHO ROZVOJA MESTA KROMPACHY NA OBDOBIE ROKOV 2015-2022

9.1.3 Realizovať stratégiu rómskej problematiky v meste		Zlepšenie občianskeho spolunažívania s využitím inštitút rómskej občianskej hliadky		2014/2015	38700			30 115		8 585					
10.1.1 Rekonštrukcia budov základných škôl a školských zariadení a úprava školských areálov a školských športovísk	3.1.1 Rekonštrukcia, rozširovanie a modernizácia školských zariadení	Prestavba rodinného domu na ul. SNP na ZŠ	1263 - Školy, univerzity a budovy na vzdelávanie	2014	86 962	86 962	86 962	67 062		70 962	19 900				
10.1.1 Rekonštrukcia budov základných škôl a školských zariadení a úprava školských areálov a školských športovísk	3.1.1 Rekonštrukcia, rozširovanie a modernizácia školských zariadení	Rekonštrukcia a modernizácia ZŠ Zemanská	1263 - Školy, univerzity a budovy na vzdelávanie	2014/2015	402 974	377 000	402 974	342 528		20 149	40 297				
10.1.1 Rekonštrukcia budov základných škôl a školských zariadení a úprava školských areálov a školských športovísk	3.1.1 Rekonštrukcia, rozširovanie a modernizácia školských zariadení	Prestavba pavilónu učebni ZŠ na MŠ a DJ na ul. Maurerovej	1263 - Školy, univerzity a budovy na vzdelávanie	2014/2015	207 580	201 630	207 580								
10.1.1 Rekonštrukcia budov základných škôl a školských zariadení a úprava školských areálov a školských športovísk	3.1.1 Rekonštrukcia, rozširovanie a modernizácia školských zariadení	Oprava objektu ZUŠ	1263 - Školy, univerzity a budovy na vzdelávanie	2008/2011	17 015	17 015				17 015					
10.1.1 Rekonštrukcia budov základných škôl a školských zariadení a úprava školských areálov a školských športovísk	3.1.1 Rekonštrukcia, rozširovanie a modernizácia školských zariadení	Oprava objektu MŠ Hlavná	1263 - Školy, univerzity a budovy na vzdelávanie	2013	19 510	19 510				19 510					

PROGRAM HOSPODÁRSKEHO ROZVOJA A SOCIÁLNEHO ROZVOJA MESTA KROMPACHY NA OBDOBIE ROKOV 2015-2022

10.1.1 Rekonštrukcia budov základných škôl a školských zariadení a úprava školských areálov a školských športovísk	3.1.1 Rekonštrukcia, rozširovanie a modernizácia školských zariadení	Oprava objektu ZŠ Maurerova	1263 – Školy, univerzity a budovy na vzdelávanie	2008/2015	124 000	124 000				124 000					
10.1.1 Rekonštrukcia budov základných škôl a školských zariadení a úprava školských areálov a školských športovísk	3.1.1 Rekonštrukcia, rozširovanie a modernizácia školských zariadení	Oprava objektu ZŠ a MŠ SNP	1263 – Školy, univerzity a budovy na vzdelávanie	2008/2014	83 300	83 300				83 300					
11.1.1 Rekonštrukcia Domu kultúry a príslušného areálu		Oprava Domu kultúry a kina	1261 – Budovy na kultúrnu a verejnú zábavu	2007	90 236		90 236			90 236					
12.1.1 Zlepšiť technický stav a dobudovať športoviská v meste	5.2.5 Podpora materiálno- technického zabezpečenia športu	Viacúčelové ihrisko s umelou trávou	2411 – Športové ihriská	2009	66 387	66 387	66 387	39 832		26 555					
12.1.1 Zlepšiť technický stav a dobudovať športoviská v meste	5.2.5 Podpora materiálno- technického zabezpečenia športu	Výstavba detských ihrísk		2007/2009	3 307		3 307								
12.1.1 Zlepšiť technický stav a dobudovať športoviská v meste	5.2.5 Podpora materiálno- technického zabezpečenia športu	Prestavba rozostavaného zimného štadióna na multifunkčné športovo- kultúrne zariadenie		2008	497 909		430 118		49 791						
12.1.1 Zlepšiť technický stav a dobudovať športoviská v meste	5.2.5 Podpora materiálno- technického zabezpečenia športu	Výmena okien na krytej plavárni	2411 – Športové ihriská	2009	13 000		13 000								
12.1.1 Zlepšiť technický stav a dobudovať športoviská v meste	5.2.5 Podpora materiálno- technického zabezpečenia športu	Rekonštrukcia krytej plavárne v Krompachoch	2411 - Športové ihriská	2009/2010	6 600		5 940		660						



PROGRAM HOSPODÁRSKEHO ROZVOJA A SOCIÁLNEHO ROZVOJA MESTA KROMPACHY NA OBDOBIE ROKOV 2015-2022

12.1.1 Zlepšiť technický stav a dobudovať športoviská v meste	5.2.5 Podpora materiálno-technického zabezpečenia športu	Oprava múru plavárne	2411 - Športové ihriská	2011	9 750		9 750								
12.1.1 Zlepšiť technický stav a dobudovať športoviská v meste	5.2.5 Podpora materiálno-technického zabezpečenia športu	Rekonštrukcia stropu a výmena osvetlenia na plavárni	2411 - Športové ihriská	2010	63 200		9 750								

ČASŤ B. STRATEGICKÁ ČASŤ

Strategická časť PHSR mesta Krompachy obsahuje stratégiu rozvoja mesta pri zohľadnení jeho vnútorných špecifik a určí hlavné ciele a priority rozvoja mesta pri rešpektovaní princípov regionálnej politiky v záujme dosiahnutia vyváženého udržateľného rozvoja územia. Naplnením strategického cieľa sa mesto Krompachy snaží čiastočne naplniť víziu o meste, ktorá bola odsúhlasená na stretnutí dňa 30.10.2015.

5. ROZVOJOVÁ VÍZIA

Vízia prezentuje predstavu obyvateľov mesta o tom, ako by malo mesto vyzerieť v dlhodobom horizonte (20 - 30 rokov). Napĺňaním aktivít a cieľov stratégií sa táto vízia môže postupne naplňovať. Obyvatelia si predstavujú mesto ako predovšetkým príjemné miesto pre bývanie s dostupnými a kvalitnými službami, atraktívnym vzhľadom a kvalitným životným prostredím s bohatým kultúrno-spoločenským životom.

„V meste Krompachy bude súdržná komunita, ktorá bude aktívne rozvíjať kultúrno-spoločenský a športový život v meste a budovať dobré vzťahy medzi všetkými vekovými kategóriami obyvateľov. Vďaka zabezpečenej komplexnej technickej a sociálnej infraštruktúre a atraktívnemu vzhľadu budú v meste vytvorené dobré podmienky pre pokojný život. Mesto využije svoj potenciál a bude sa tu úspešne rozvíjať cestovný ruch a zároveň bude vytvárať dostatok príležitostí pre rozvoj miestneho podnikania, ktorého tovary a služby budú úspešné nielen na miestnych trhoch, ale aj regionálnych, či nadregionálnych. Mesto a jeho obyvatelia budú využívať najnovšie poznatky a technológie pre ochranu a zveľádovanie životného prostredia a jeho zložiek.“

6. STRATEGICKÉ, ŠPECIFICKÉ A VECNÉ CIELE MESTA KROMPACHY

Stratégia mesta Krompachy je spracovaná na obdobie rokov 2015 – 2022. Stratégia obsahuje okrem dlhodobej vízie strategický cieľ, ďalej prioritné oblasti, pre ktoré sú definované globálne ciele a opatrenia. Prioritné oblasti boli stanovené na základe problémovej analýzy a predstavujú kľúčové oblasti, v rámci ktorých by malo dôjsť k výrazným zmenám a progresu v nasledujúcom období. To je možné práve správnym nastavením cieľov, ktoré si obec stanoví, a následne prostredníctvom projektov a aktivít napĺňaním daných cieľov. Preto je pre každú prioritnú oblasť stanovený globálny cieľ, ktorý vyjadruje, k akému zlepšeniu by

malo v rámci priority dôjsť. Opatrenia následne konkrétnejšie vytyčujú smerovanie intervencií.

Stratégia vychádza z analýzy zdrojov, rizík a hrozieb a identifikácie kritických oblastí. Na základe spoločného konsenzu pracovnej skupiny sa zhodli na nasledujúcej štruktúre cieľov, ktoré budú napĺňané prostredníctvom opatrení a projektov, ako aj aktivít.

Tabuľka 51 Hierarchia strategických cieľov

Vízia	„V meste Krompachy bude súdržná komunita, ktorá bude aktívne rozvíjať kultúrno-spoločenský a športový život v meste a budovať dobré vzťahy medzi všetkými vekovými kategóriami obyvateľov. Vďaka zabezpečenej komplexnej technickej a sociálnej infraštruktúre a atraktívnemu vzhľadu budú v meste vytvorené dobré podmienky pre pokojný život. Mesto využije svoj potenciál a bude sa tu úspešne rozvíjať cestovný ruch a zároveň bude vytvárať dostatok príležitostí pre rozvoj miestneho podnikania, ktorého tovary a služby budú úspešné nielen na miestnych trhoch, ale aj regionálnych, či nadregionálnych. Mesto a jeho obyvatelia budú využívať najnovšie poznatky a technológie pre ochranu a zveľaďovanie životného prostredia a jeho zložiek.“				
Strategický cieľ	Mesto Krompachy do roku 2022 dobuduje a zmodernizuje podmienky na bývanie a bude rozvíjať možnosti pre sebarealizáciu všetkých vekových kategórií obyvateľov. Vytvorí podmienky pre rozvoj CR, zníži environmentálne problémy a zvýši atraktivitu mesta. Zároveň zlepši poskytovanie služieb pre obyvateľov aj podnikateľské subjekty.				
Prioritné oblasti	Prioritná oblasť 1 ekonomická Občianska vybavenosť a ekonomický rozvoj		Prioritná oblasť 2 sociálna Komunitný život a služby v oblasti CR		Prioritná oblasť 3 environmentálna Životné prostredie a vzhľad mesta
Globálne ciele	1.1 Zvýšiť kvalitu a dostupnosť občianskej vybavenosti pre obyvateľov	1.2 Využiť potenciál mesta pre ekonomický rozvoj	2.1 Posilniť komunitný život a vytvoriť podmienky pre sebarealizáciu obyvateľov	2.2 Zvýšiť dostupnosť a efektivitu služieb CR	3.1 Zlepšiť kvalitu životného prostredia a vzhľad mesta
Opatrenia	1.1.1 Rozšíriť a dobudovať kapacity technickej infraštruktúry	1.2.1 Podpora miestnej ekonomiky	2.1.1 Zvyšovanie lokálnej identity a participácia obyvateľov na rozvoji mesta	2.2.1 Vytváranie podmienok pre podnikanie v CR	3.1.1 Starostlivosť o vzhľad mesta
	1.1.2 Rozšíriť a dobudovať kapacity sociálnej infraštruktúry	1.2.2 Podpora podnikania prostredníctvom využívania mestského majetku	2.1.2 Zníženie sociálnej vylúčenosti marginalizovaných komunit	2.2.2 Marketingová stratégia v oblasti CR	3.1.2 Vytváranie podmienok pre kvalitné životné prostredie v meste

Prameň: vlastné spracovanie na základe Metodiky na vypracovanie Programu hospodárskeho rozvoja a sociálneho rozvoja obce/obcí/VÚC, verzia 2.0, február 2015

Pri pracovnom stretnutí v meste Krompachy boli identifikované mnohé problémy, ktoré bolo potrebné ich zatriediť do spoločných skupín. Viaceré problémy spolu súvisia, sú prepojené a je možné vyriešiť ich tým, že budú vyriešené iné problémy. Preto boli jednotlivé problémy hierarchizované do stromu problémov, z ktorého boli následne stanovené prioritné

oblasti a ciele. Mesto Krompachy identifikovalo 3 prioritné oblasti a v rámci nich bolo definovaných 10 opatrení. Nižšie konkrétnejšie popisujeme prioritné oblasti a špecifické ciele.

6.1 PRIORITNÁ OBLASŤ 1 – EKONOMICKÁ: OBČIANSKA VYBAVENOSŤ A EKONOMICKÝ ROZVOJ

Priorita má dva globálne ciele, ktoré sa týkajú jednak občianskej vybavenosti a ďalej ekonomického rozvoja. Prvým globálnym cieľom priority 1 je „Zvýšiť kvalitu a dostupnosť občianskej vybavenosti pre obyvateľov“ a druhým globálnym cieľom priority 1 je „Využiť potenciál mesta pre ekonomický rozvoj“

Odôvodnenie: Mesto Krompachy sa radí medzi stredne veľké mestá, čo vplýva aj na možnosti jeho hospodárskeho rozvoja. Pri problémovej analýze boli identifikované viaceré problémy, ktoré by chcelo mesto Krompachy v najbližších rokoch riešiť. Z pohľadu ďalšieho ekonomického rozvoja je nevyhnutné, aby mesto zabezpečilo čo najlepšiu kvalitu a dostupnosť sociálnej a technickej infraštruktúry, čo má vplyv nielen na ekonomický rozvoj, ale tiež na život obyvateľov (ľudský kapitál) a na životné prostredie. Preto sa v rámci prvého globálneho cieľa zameriava v rámci prvého opatrenia na rozširovanie a dobudovanie kapacít technickej infraštruktúry a v rámci druhého opatrenia na rozširovanie a dobudovanie kapacít sociálnej infraštruktúry. Druhý globálny cieľ sa zameriava v rámci prvého opatrenia na podporu miestnej ekonomiky a v rámci druhého opatrenia na podporu podnikania prostredníctvom využívania mestského majetku

6.2 PRIORITNÁ OBLASŤ 2 – SOCIÁLNA: KOMUNITNÝ ŽIVOT A SLUŽBY V OBLASTI CR

Globálnymi cieľmi priority 2 je „Posilniť komunitný život a vytvoriť podmienky pre sebarealizáciu obyvateľov a tiež aj „Zvýšiť dostupnosť a efektivitu služieb CR.“

Odôvodnenie: Aj v dôsledku zníženého počtu pracovných miest priamo v meste, obyvatelia každodenne dochádzajú za prácou do okolitých miest, čo v konečnom dôsledku spôsobuje, že nemajú dostatok času venovať sa životu v meste. Preto je potrebné podporovať a rozvíjať aktivity, ktoré jednak prispievajú k budovaniu dobrých vzťahov a komunitného života, a na druhej strane umožňujú rozvíjať potenciál obyvateľov a ich sebarealizáciu. Preto

sa prvá priorita zameriava najmä na rozvoj kultúrno-spoločenského, športového a komunitného života v obci. V meste Krompachy žije početná rómska komunita a preto je dôležité hľadať možnosti, ako ich integrovať do života mesta. V dôsledku tejto skutočnosti sa druhá priorita zameriava na zníženie sociálnej vylúčenosti marginalizovaných komunit.

Ťažisko cestovného ruchu je napriek ideálnym celoročným možnostiam okolia Krompách orientované prevažne na zimnú sezónu, k čomu ho predurčujú najmä podmienky v lyžiarskom stredisku Plejsy a preto sa druhá priorita zameriava na hľadanie spôsobov, ako zabezpečiť služby v oblasti cestovného ruchu.

6.3 PRIORITNÁ OBLASŤ 3 – ENVIRONMENTÁLNA: ŽIVOTNÉ PROSTREDIE A VZHLAD MESTA

Globálnym cieľom tretej priority je „Zlepšiť kvalitu životného prostredia a vzhľad mesta.“

Odôvodnenie: V rámci pracovného stretnutia boli v meste Krompachy identifikované viaceré problémy, ktoré sa týkali životného prostredia. Na jednej strane išlo o oblasť odpadového hospodárstva, kde sa mesto potýka s viacerými problémami, súvisiacimi s čiernymi skládkami, či nezodpovednosťou psíckarov. Na druhej strane sa mesto chce zamerať aj na oblasť environmentálneho vzdelávania, či projekty ekologickej stability.

7 SÚLAD PHSR MESTA KROMPACHY SO STRATEGICKÝMI DOKUMENTMI NA REGIONÁLNEJ ÚROVNI

Program hospodárskeho rozvoja a sociálneho rozvoja mesta predstavuje plán jeho ďalšieho rozvoja. Mesto však vytvára väzby so širším okolím, preto je potrebné pri plánovaní rozvoja mesta akceptovať a nadväzovať na ďalšie strategické dokumenty na regionálnej úrovni. V prípade mesta Krompachy je to PHSR Košického samosprávneho kraja 2016 – 2022 (PHSR KSK), Stratégia rozvoja vidieka Košického kraja na roky 2014 – 2020 (SRV KSK) a Regionálna integrovaná územná stratégia (RIÚS) Košického samosprávneho kraja.

7.1 SÚLAD CIEĽOV A OPATRENÍ PHSR S CIEĽMI A OPATRENAMI PHSR KSK

Víziou PHSR KSK 2016 - 2022 je: „*je vzájomná spolupráca jednotlivých aktérov z akademickej, podnikateľskej a verejnej obce s cieľom mobilizácie sociálneho kapitálu obyvateľov Košického kraja pri hľadaní riešení aktuálnych problémov v oblasti regionálneho rozvoja.*“

Misiou PHSR KSK je „*intenzívna podpora tvorby nových pracovných miest v Košickom kraji*“. Tento základný cieľ nadväzuje na deklarované doplnkové ciele:

- zastavenie vytlačania pracovnej sily z trhu práce racionalizačnými opatreniami najmä v priemyselných odvetviach a udržanie (stabilizácia) čo najväčšieho počtu pracovnej sily na trhu práce cestou tvorby nových pracovných miest v odvetviach, ktoré majú potenciál takéto nové pracovné miesta vytvoriť
- rozvoj vidieka podporou odbytu domácej poľnohospodárskej produkcie tvorbou vlastných distribučných a spracovateľských sietí, poprípade v iných oblastiach služieb, ktoré trh práce bude akceptovať, cestou cielenej podpory vlastných lokálnych ekonomík, založených na mikro a malých podnikoch
- hľadanie alternatív k trhu práce pre pracovnú silu, ktorá z dôvodu jej nadbytočnosti, bola z trhu práce vytlačená a má minimálne predpoklady sa na trh práce opäť vrátiť, cestou budovania paralelného trhu práce a podporou tvorby nových pracovných miest v oblasti komunitného života.

Mesto Krompachy vo svojej stratégii nadväzuje na tieto opatrenia PHSR KSK:

Tabuľka 52 Nadväznosť stratégie mesta Krompachy na opatrenia PHSR KSK

Opatrenia PHSR KSK	Opatrenia PHSR mesta Krompachy
1.2 Tvorba nových pracovných miest v oblasti znalostnej ekonomiky	1.1.1 Rozšíriť a dobudovať kapacity technickej infraštruktúry 1.2.1 Podpora miestnej ekonomiky 1.2.2 Podpora podnikania prostredníctvom využívania mestského majetku
1.3 Tvorba nových pracovných miest v oblasti kreatívneho priemyslu	1.1.1 Rozšíriť a dobudovať kapacity technickej infraštruktúry 1.2.1 Podpora miestnej ekonomiky 1.2.2 Podpora podnikania prostredníctvom využívania mestského majetku
2.2 Tvorba nových pracovných miest podporou vzniku miestnych produktov v oblasti vidieckeho turizmu.	1.2.1 Podpora miestnej ekonomiky 1.2.2 Podpora podnikania prostredníctvom využívania mestského majetku 2.2.1 Vytváranie podmienok pre podnikanie v CR
3.1 Podpora rozvoja komunitného spôsobu	2.1.2 Zníženie sociálnej vylúčenosti

Života	marginalizovaných komunít
4.2 Podpora zvyšovania občianskej participácie podporou združovania obyvateľov a vzniku záujmových skupín	2.1.1 Zvyšovanie lokálnej identity a participácie obyvateľov na rozvoji mesta 2.1.2 Zníženie sociálnej vylúčenosti marginalizovaných komunít
5.1 Skvalitňovanie poskytovania sociálnych služieb	1.1.2 Rozšíriť a dobudovať kapacity sociálnej infraštruktúry
5.2 Zlepšenie zdravotného stavu obyvateľstva	1.1.2. Rozšíriť a dobudovať kapacity sociálnej infraštruktúry
5.3 Skvalitnenie systému vzdelávania	1.1.2 Rozšíriť a dobudovať kapacity sociálnej infraštruktúry
6.2 Podpora budovania infraštruktúry dobrovoľníctva	2.1.1 Zvyšovanie lokálnej identity a participácie obyvateľov na rozvoji mesta 2.1.2 Zníženie sociálnej vylúčenosti marginalizovaných komunít
7.1 Zachovanie kultúrneho dedičstva	1.1.1 Rozšíriť a dobudovať kapacity technickej infraštruktúry 2.2.1 Vytváranie podmienok pre podnikanie v CR
8.1 Budovanie technickej a sociálnej infraštruktúry	1.1.1 Rozšíriť a dobudovať kapacity technickej infraštruktúry 3.1.1 Starostlivosť o vzhľad mesta 3.1.2 Vytváranie podmienok pre kvalitné životné prostredie v meste
8.2 Zlepšenie kvality povrchových a podzemných vôd	1.1.1 Rozšíriť a dobudovať kapacity technickej infraštruktúry
8.3 Zvýšenie kvality ovzdušia využívaním obnoviteľných zdrojov energie	1.1.1 Rozšíriť a dobudovať kapacity technickej infraštruktúry 3.1.2 Vytváranie podmienok pre kvalitné životné prostredie v meste
8.4 Zvýšenie objemu materiálového zhodnocovania odpadov	1.1.1 Rozšíriť a dobudovať kapacity technickej infraštruktúry 3.1.1 Starostlivosť o vzhľad mesta 3.1.2 Vytváranie podmienok pre kvalitné životné prostredie v meste
8.5 Uchovanie a zveľaďovanie prírodného dedičstva	1.1.1 Rozšíriť a dobudovať kapacity technickej infraštruktúry 2.1.1 Zvyšovanie lokálnej identity a participácie obyvateľov na rozvoji mesta 3.1.2 Vytváranie podmienok pre kvalitné životné prostredie v meste

Prameň: Program hospodárskeho rozvoja a sociálneho rozvoja Košického samosprávneho kraja, vlastné spracovanie

7.2 SÚLAD CIEĽOV A OPATRENÍ PHSR S CIEĽMI A OPATRENAMI SRV KSK

Stratégia rozvoja vidieka Košického samosprávneho kraja 2007 – 2013 (s výhľadom do roku 2015) rieši možnosť koncentrácie dostupných zdrojov na ohraničený počet cieľov,

identifikovaných ako prioritné pre rozvoj vidieckych oblastí s najväčším potenciálom i najväčšími problémami.

Vízia definovaná SRV KSK je *„vidiek KSK v roku 2015 bude revitalizovanou a udržiavanou krajinou so stabilizovaným vidieckym osídlením, ktoré bude vytvárať konkurencieschopný a vitálny priestor pre kvalitný život, prácu a oddych vidieckeho obyvateľstva, ako aj pre jeho územne vyvážený a trvalo udržateľný rozvoj založený v prevažnej miere na jeho vlastných zdrojoch. Bude atraktívnym miestom pre obyvateľov, podnikateľov a návštevníkov a nové generácie“*.

Globálnym cieľom rovoja vidieka KSK je *„zvyšovanie kvality života vo vidieckych regiónoch Košického samosprávneho kraja a rast konkurencieschopnosti prostredníctvom využívania lokálnych zdrojov pre rešpektovaní princípov trvalo udržateľného rozvoja“*.

Tabuľka 53 Nadväznosť stratégie mesta Krompachy na opatrenia SRV KSK

Opatrenia SRV KSK	Opatrenia PHSR mesta Krompachy
Životné prostredie	
1.1 Revitalizácia vidieckej krajiny a zvýšenie ekologickej stability krajiny	3.1.1 Starostlivosť o vzhľad mesta 3.1.2 Vytváranie podmienok pre kvalitné životné prostredie v meste
2.1. Zapájanie obcí do starostlivosti o chránené územia a vytváranie podmienok pre uplatňovanie ekoturistiky, resp. trvalo udržateľného turizmu	1.1. Rozšíriť a dobudovať kapacity technickej infraštruktúry 3.1.1 Starostlivosť o vzhľad mesta 3.1.2 Vytváranie podmienok pre kvalitné životné prostredie v meste
3.1. Zlepšenie kvality vôd budovaním vodohospodárskej infraštruktúry	1.1. Rozšíriť a dobudovať kapacity technickej infraštruktúry
3.2. Zefektívnenie nakladania s odpadmi	3.1.1 Starostlivosť o vzhľad mesta 3.1.2 Vytváranie podmienok pre kvalitné životné prostredie v meste
Osídlenie a sídla	
1.1. Podpora udržania a rozvoja atraktivity vidieckych sídiel	1.1 Rozšíriť a dobudovať kapacity technickej infraštruktúry 3.1.1 Starostlivosť o vzhľad mesta 3.1.2 Vytváranie podmienok pre kvalitné životné prostredie v meste
1.2 Zachovanie a obnova prvkov tradičnej architektúry a krajinného obrazu	1.1 Rozšíriť a dobudovať kapacity technickej infraštruktúry
2.1 Rekonštrukcie a modernizácia občianskej vybavenosti, zvyšovanie atraktívnosti verejných priestranstiev	1.1 Rozšíriť a dobudovať kapacity technickej infraštruktúry 3.1.1 Starostlivosť o vzhľad mesta 3.1.2 Vytváranie podmienok pre kvalitné životné prostredie v meste
2.2 Rozvoj infraštruktúry pre komerčné aktivity	1.2.1 Podpora miestnej ekonomiky

podnikateľov a obcí	1.2.2 Podpora podnikania prostredníctvom využívania mestského majetku
Ľudské zdroje	
1.1 Posilnenie kapacít základných škôl ako nástroja pre zvyšovanie zamestnateľnosti znevýhodnených skupín obyvateľstva	2.1.2 Zníženie sociálnej vylúčenosti marginalizovaných komunít
1.2 Zapájanie nezamestnaných zo znevýhodnených skupín do lokálneho ekonomického života	2.1.2 Zníženie sociálnej vylúčenosti marginalizovaných komunít
1.3 Preventívne opatrenia na zvýšenie zamestnateľnosti ľudských zdrojov na vidieku Košického kraja	2.1.2 Zníženie sociálnej vylúčenosti marginalizovaných komunít
3.2 Zintenzívnenie medziobecnej spolupráce	2.2.2 Marketingová stratégia v oblasti CR
Ekonomika vidieka	
1.2 Podpora rozvoja služieb a obchodu	1.2.1 Podpora miestnej ekonomiky 1.2.2 Podpora podnikania prostredníctvom využívania mestského majetku
1.3 Podpora sociálnej ekonomiky a podnikania	1.2.1 Podpora miestnej ekonomiky
2.2 Podpora informatizácie a budovania komunikačnej infraštruktúry	1.1.2 Rozšíriť a dobudovať kapacity sociálnej infraštruktúry
2.3 Podpora sieťovania, podnikateľských klastrov a obchodných organizácií výrobcov	1.2.1 Podpora miestnej ekonomiky
Vidiecky turizmus	
1.1 Vzdelávanie a výmena skúsenosti v oblasti tvorby a manažmentu regionálneho produktu vidieckeho turizmu	2.2.2 Marketingová stratégia v oblasti CR
1.3 Podpora tvorby regionálneho produktu vidieckeho turizmu	2.2.1 Vytváranie podmienok pre podnikanie v CR 2.2.2 Marketingová stratégia v oblasti CR
2.2 Vytvorenie jednotného imidžu pre tlačené a informačné materiály a systém ich distribúcie	2.2.2 Marketingová stratégia v oblasti CR

Prameň: Stratégia rozvoja vidieka Košického samosprávneho kraja 2007 – 2013, vlastné spracovanie

7.3 SÚLAD CIEĽOV A OPATRENÍ PHSR S CIEĽMI A OPATRENAMI RIUS KSK

Regionálna integrovaná územná stratégia Košického kraja na roky 2014 – 2020 (ďalej ako RIUS) predstavuje východiskový implementačný dokument pre realizáciu Integrovaného regionálneho operačného programu (ďalej ako IROP) a zároveň akčný plán konkrétnych plánovaných aktivít IROP v Košickom kraji, definujúci konkrétne plánované opatrenia s dôrazom na integrovaný prístup pre rozvoj územia.

Globálnym cieľom Regionálnej integrovanej územnej stratégie je „implementáciou prostriedkou IROP prispieť k zlepšeniu kvality života a zabezpečeniu udržateľného poskytovania verejných služieb s dopadom na vyvážený a udržateľný rozvoj, hospodársku, územnú a sociálnu súdržnosť regiónov, miest a obcí v Košickom kraji.“.

Tabuľka 54 Nadväznosť stratégie mesta Krompachy na opatrenia SRV KSK

Špecifický cieľ RIUS	Opatrenia PHSR mesta Krompachy
1.2.2 Zvýšenie atraktivity a prepravnej kapacity nemotorovej dopravy, predovšetkým cyklistickej dopravy	1.1.1 Rozšíriť a dobudovať kapacity technickej infraštruktúry
2.1.1 Podporiť prechod poskytovania sociálnych služieb a zabezpečenia výkonu opatrení sociálnoprávnej ochrany detí a sociálnej kurately v zariadení z inštitucionálnej formy na komunitnú	1.1.1 Rozšíriť a dobudovať kapacity technickej infraštruktúry 1.1.2 Rozšíriť a dobudovať kapacity sociálnej infraštruktúry
2.1.2 Modernizovať zdravotnícku infraštruktúru za účelom integrácie primárnej zdravotnej starostlivosti	1.1.2 Rozšíriť a dobudovať kapacity sociálnej infraštruktúry
2.2.1 Zvýšenie hrubej zaškolenosti detí materskej školy	1.1.1 Rozšíriť a dobudovať kapacity technickej infraštruktúry 1.1.2 Rozšíriť a dobudovať kapacity sociálnej infraštruktúry
2.2.2 Zlepšenie kľúčových kompetencií žiakov základných škôl	1.1.2 Rozšíriť a dobudovať kapacity sociálnej infraštruktúry
4.2.1 Zvýšenie podielu obyvateľstva so zlepšeným zásobovaním pitnou vodou a odvádzanie a čistenie odpadových vôd verejnou kanalizáciou bez negatívnych dopadov na životné prostredie	1.1.1 Rozšíriť a dobudovať kapacity technickej infraštruktúry
4.3.1 Zlepšenie environmentálnych aspektov v mestách a mestských oblastiach prostredníctvom budovania prvkov zelenej infraštruktúry a adaptáciou urbanizovaného prostredia na zmeny klímy ako aj zavádzaním systémových prvkov znižovania znečistenia ovzdušia a hluku	1.1.1 Rozšíriť a dobudovať kapacity technickej infraštruktúry 3.1.1 Starostlivosť o vzhľad mesta 3.1.2 Vytváranie podmienok pre kvalitné životné prostredie v meste

Prameň: Regionálna integrovaná územná stratégia Košického kraja na roky 2014 – 2020, vlastné spracovanie

ČASŤ C. PROGRAMOVÁ ČASŤ

Programová časť obsahuje najmä zoznam opatrení a aktivít na zabezpečenie realizácie programu hospodárskeho rozvoja a sociálneho rozvoja mesta Krompachy, t. j. obsahuje podrobnejšie rozpracovanie globálnych cieľov v prioritných oblastiach na úroveň opatrení, projektov a aktivít. Návrh opatrení vznikol počas pracovného stretnutia v meste na základe predchádzajúcej diskusie k analýze zdrojov, problémovej analýze, analýze rizík, hrozieb a kritických oblastí. Následne boli opatrenia rozpracované do návrhov konkrétnych projektov, ktoré vychádzali jednak z návrhov vyplývajúcich zo SWOT analýzy, návrhov členov pracovnej skupiny, ako aj z výsledkov prieskumu verejnej mienky. Neskôr boli návrhy projektov prehodnotené na základe ich realizovateľnosti a vybrané projektové zámery boli rozpracované do akčného plánu.

9. POPIS OPATRENÍ

Nižšie sú bližšie popísané prioritné oblasti, a zdôvodnenie, prečo sú kľúčové pre mesto Krompachy, ďalej sú v rámci priorít popísané ciele jednotlivých opatrení a zoznam projektov a aktivít, z ktorých boli neskôr vybrané do akčného plánu tie aktivity a projekty, ktoré sú realizovateľné v najbližšom období. Prehľad opatrení, projektov a aktivít predstavuje zoznam všetkých projektov, ktoré boli navrhnuté v rámci pracovného stretnutia a ktoré by mesto chcelo realizovať v nasledujúcich rokoch. Tento prehľad predstavuje aj prepojenie na strategické dokumenty vyššieho územného celku. Následne je v prílohe č.2 spracovaný Súhrnný prehľad projektových zámerov mesta Krompachy, ktorý uvádza konkrétnejšie informácie o projektoch, ako určenie priority projektu, termín realizácie, približné predpokladané náklady a stanovenie zodpovednosti za realizáciu projektu, resp. aktivity.

Prioritná oblasť 1 – ekonomická: Občianska vybavenosť a ekonomický rozvoj

Opatrenie 1.1.1 Rozšíriť a dobudovať kapacity technickej infraštruktúry

Cieľom opatrenia je realizovať najmä projekty na zlepšenie jednotlivých súčastí technickej infraštruktúry v meste, ako napr. miestne komunikácie, chodníky, cyklotrasy a pod.

Opatrenie 1.1.2 Rozšíriť a dobudovať kapacity sociálnej infraštruktúry

Cieľom opatrenia je realizovať najmä projekty na zlepšenie jednotlivých súčastí sociálnej infraštruktúry v meste, ako napr. dom kultúry, dom smútku, krytá plaváreň a pod.

Opatrenie 1.2.1 Podpora miestnej ekonomiky

Cieľom opatrenia je podporiť rozvoj podnikania v meste na základe využitia miestnych zdrojov a tým zvýšiť ekonomickú samostatnosť mesta, ponuku komerčných služieb a možnosti pre vznik pracovných príležitostí priamo v meste.

Opatrenie 1.2.2 Podpora podnikania prostredníctvom využívania mestského majetku

Cieľom opatrenia je podporiť rozvoj podnikania v meste na základe využitia priestorov v hneďom priemyselnom parku a tiež využívať mestský majetok na podporu zavádzania inovačných trendov v podnikaní a tým zvýšiť možnosti pre vznik pracovných príležitostí priamo v meste.

Prioritná oblasť 2 – sociálna: Komunitný život a služby v oblasti CR**Opatrenie 2.1.1 Zvyšovanie lokálnej identity a participácia obyvateľov na rozvoji mesta**

Aktivizovaním všetkých vekových kategórií obyvateľov pre ich účasť na podujatiach, organizovaných mestom a podporou miestnych nadšencov a aktivistov rozvíjať kultúrno-spoločenský, športový a komunitný život obyvateľov mesta Krompachy.

Opatrenie 2.1.2 Zníženie sociálnej vylúčenosti marginalizovaných komunit

Prostredníctvom terénnej sociálnej práce podporiť a rozvíjať integráciu marginalizovanej rómskej komunity v meste. Okrem toho aj sprostredkovať aktivity zamerané na predchádzanie vzniku sociálno patologických javov u marginalizovaných skupín obyvateľov.

Opatrenie 2.2.1 Vytváranie podmienok pre podnikanie v CR

Cieľom opatrenia je vytvárať podmienky pre podnikateľov v CR aj prostredníctvom rekonštrukcie a rozširovania kapacít infraštruktúry CR a supraštruktúry CR

Opatrenie 2.2.2 Marketingová stratégia v oblasti CR

Vytvorením komplexného produktu CR a vypracovaním marketingovej stratégie CR rozvíjať cestovný ruch v meste a zároveň zlepšiť koordináciu aktivít na mikroregionálnej úrovni v oblasti CR.

Prioritná oblasť 3 – environmentálna: Životné prostredie a vzhľad mesta

Opatrenie 3.1.1 Starostlivosť o vzhľad mesta

Investíciami do vzhľadu mesta zveľaďovať a rozvíjať atraktivitu mesta nielen v centre mesta, ale aj v jej okrajových častiach. Likvidáciou čiernych skládok, údržbou a osadením nových prvkov drobnej architektúry zvýšiť atraktivitu mesta.

Opatrenie 3.1.2 Vytváranie podmienok pre kvalitné životné prostredie v meste

Investíciami do zlepšenia environmentálneho povedomia obyvateľov a návštevníkov obce, do projektov ekologickej stability a využívaním obnoviteľných zdrojov energie prispieť k celkovému zlepšeniu stavu životného prostredia mesta.

Tabuľka 55 Prehľad opatrení, projektov a aktivít podľa oblastí

Prior. oblasť	Opatrenie	Projekt / aktivita	Napĺňanie špecifických cieľov PHSR Košického samosprávneho kraja
Občianska vybavenosť a ekonomický rozvoj	1.1.1 Rozšíriť a dobudovať kapacity technickej infraštruktúry	Obnova, resp. rekonštrukcia miestnych komunikácií	8.1 Budovanie technickej a sociálnej infraštruktúry
		Oprava, resp. rekonštrukcia chodníkov	8.1 Budovanie technickej a sociálnej infraštruktúry
		Projektová príprava realizácie cyklotrasy	8.1 Budovanie technickej a sociálnej infraštruktúry
		Dobudovanie súčasti technickej infraštruktúry	8.1 Budovanie technickej a sociálnej infraštruktúry
		Vybudovanie II. tlakového pásma verejného vodovodu	8.1 Budovanie technickej a sociálnej infraštruktúry
		Dobudovanie siete kanalizácie	8.1 Budovanie technickej a sociálnej infraštruktúry
		Koncepčné rozšírenie parkovacích kapacít v meste	8.1 Budovanie technickej a sociálnej infraštruktúry
		Modernizácia a rozšírenie existujúceho kamerového systému	8.1 Budovanie technickej a sociálnej infraštruktúry
		Zatepľovanie budov vo vlastníctve mesta	8.1 Budovanie technickej a sociálnej infraštruktúry
		Majetkovo právne vysporiadanie pozemkov, plniacich verejnoprospešné funkcie vrátane geodetického zamerania	8.1 Budovanie technickej a sociálnej infraštruktúry
		Vytypovanie lokalít, určených pre	8.1 Budovanie technickej a sociálnej

		individuálnu bytovú výstavbu vrátane podpory inžinierskych sietí	infraštruktúry
		Modernizácia mestského rozhlasu	8.1 Budovanie technickej a sociálnej infraštruktúry
1.1.2 Rozšíriť a dobudovať kapacity sociálnej infraštruktúry		Rekonštrukcia a modernizácia zariadení verejného osvetlenia	8.1 Budovanie technickej a sociálnej infraštruktúry
		Vybudovať, resp. rekonštruovať ihriská s hracími prvkami pre najmenších	8.1 Budovanie technickej a sociálnej infraštruktúry
		Vytvorenie lesoparku – oddychovej zóny pre trávenie voľného času	8.1 Budovanie technickej a sociálnej infraštruktúry
		Aktualizácia územno-plánovacej dokumentácie	8.1 Budovanie technickej a sociálnej infraštruktúry
		Projektová príprava opatrení na zvýšenie protipovodňovej ochrany mesta	8.1 Budovanie technickej a sociálnej infraštruktúry
		Využitie Multifunkčného ihriska pod Okruhliskom ako letného kina, prípadne amfiteátra	8.1 Budovanie technickej a sociálnej infraštruktúry
		Rekonštrukcia a obnova pamiatkovo chránených a turisticky atraktívnych nehnuteľností	7.1 Zachovanie kultúrneho dedičstva 8.1 Budovanie technickej a sociálnej infraštruktúry
		Rekonštrukcia a modernizácia obradnej miestnosti MsÚ	8.1 Budovanie technickej a sociálnej infraštruktúry
		Iniciovanie novej rekonštrukcie objektu železničnej stanice vlastníkom - ŽSR	8.1 Budovanie technickej a sociálnej infraštruktúry
		Rekonštrukcia domu kultúry	7.1 Zachovanie kultúrneho dedičstva 8.1 Budovanie technickej a sociálnej infraštruktúry
		Údržba bytov vo vlastníctve mesta	8.1 Budovanie technickej a sociálnej infraštruktúry
		Podpora rozšírenia ambulancií odborných lekárov	5.2 Zlepšenie zdravotného stavu obyvateľstva
		Rekonštrukcia domu smútku	8.1 Budovanie technickej a sociálnej infraštruktúry
		Podpora udržateľnosti areálu Nemocnice Krompachy	8.1 Budovanie technickej a sociálnej infraštruktúry 5.2 Zlepšenie zdravotného stavu obyvateľstva
		Rozšírenie kapacity verejného cintorína	8.1 Budovanie technickej a sociálnej infraštruktúry
		Rekonštrukcia a modernizácia krytej plavárne	8.1 Budovanie technickej a sociálnej infraštruktúry
		Akvizícia knižničného fondu mestskej knižnice	
		Zlepšenie materiálovo – technického vybavenia školských zariadení	8.1 Budovanie technickej a sociálnej infraštruktúry 5.3 Skvalitnenie systému vzdelávania
		Zriadenie domova sociálnych služieb pre seniorov	8.1 Budovanie technickej a sociálnej infraštruktúry 5.1 Skvalitňovanie poskytovania sociálnych služieb
		Zriadenie denného stacionára	8.1 Budovanie technickej a sociálnej infraštruktúry 5.1 Skvalitňovanie poskytovania

Komunitný život a služby v oblasti CR	1.2.1 Podpora miestnej ekonomiky		sociálnych služieb
		Zvýšenie počtu služieb MsÚ poskytovaných občanom elektronicky	8.1 Budovanie technickej a sociálnej infraštruktúry
		Zapojenie mesta Krompachy do projektov elektronizácie služieb samospráv	8.1 Budovanie technickej a sociálnej infraštruktúry
		Tvorba podmienok pre vznik pracovných príležitostí priamo v meste	1. Zastavenie vytlačania pracovnej sily z trhu práce 4.1 Podpora rozvoja spoločenskej zodpovednosti podnikania
		Zefektívnenie spolupráce medzi samosprávou a podnikateľským sektorom	1. Zastavenie vytlačania pracovnej sily z trhu práce 4.1 Podpora rozvoja spoločenskej zodpovednosti podnikania
		Podpora podnikania a sieťovanie miestnych podnikateľov	4.1 Podpora rozvoja spoločenskej zodpovednosti podnikania
		Iniciovanie etablovania obchodného reťazca v meste	8.1 Budovanie technickej a sociálnej infraštruktúry
	1.2.2 Podpora podnikania prostredníctvom využívania mestského majetku	Vytváranie podmienok pre vznik pracovných príležitostí priamo v Hnedom priemyselnom parku	1. Zastavenie vytlačania pracovnej sily z trhu práce
		Využitie nebytových priestorov mesta pre rozvoj služieb v rámci malého a stredného podnikania	
		Využívanie mestského majetku na podporu zavádzania inovačných trendov v podnikaní (PPP)	1. Zastavenie vytlačania pracovnej sily z trhu práce
	2.1.1 Zvyšovanie lokálnej identity a participácia obyvateľov na rozvoji mesta	Podpora miestnych združení a spolkov	4.2 Podpora zvyšovania občianskej participácie podporou združovania obyvateľov a vzniku záujmových skupín 6.2 Podpora budovania infraštruktúry dobrovoľníctva
		Podpora aktivít organizácií pôsobiach v oblasti kultúry a športu	4.2 Podpora zvyšovania občianskej participácie podporou združovania obyvateľov a vzniku záujmových skupín 6.2 Podpora budovania infraštruktúry dobrovoľníctva
		Podpora miestnych nadšencov a aktivistov v meste	4.2 Podpora zvyšovania občianskej participácie podporou združovania obyvateľov a vzniku záujmových skupín 6.2 Podpora budovania infraštruktúry dobrovoľníctva
		Podpora a zachovávanie kultúrnych tradícií a tradičných podujatí v meste (tvorivé dielne, remeslá a pod.)	4.2 Podpora zvyšovania občianskej participácie podporou združovania obyvateľov a vzniku záujmových skupín 6.2 Podpora budovania infraštruktúry dobrovoľníctva
		Aktivizácia všetkých vekových kategórií obyvateľov pre ich účasť na podujatiach organizovaných mestom a záujmovými združeniami	6.2 Podpora budovania infraštruktúry dobrovoľníctva 3.1 Podpora rozvoja komunitného spôsobu života

Životné prostredie a vzhľad mesta	2.1.2 Zníženie sociálnej vylúčenosti marginalizovaných komunít	Podpora a rozvoj integrácie marginalizovanej rómskej komunity v meste prostredníctvom terénnej sociálnej práce a využívania inštitútov aktívnych opatrení na trhu práce	3.1 Podpora rozvoja komunitného spôsobu života 6.2 Podpora budovania infraštruktúry dobrovoľníctva
		Aktívne zapájanie príslušníkov marginalizovanej rómskej komunity do voľnočasových aktivít (Komunitné centrum)	3.1 Podpora rozvoja komunitného spôsobu života 6.2 Podpora budovania infraštruktúry dobrovoľníctva
		Sprostredkovanie aktivít zameraných na predchádzanie vzniku sociálno patologických javov u marginalizovaných skupín obyvateľov	3.1 Podpora rozvoja komunitného spôsobu života
	2.2.1 Vytváranie podmienok pre podnikanie v CR	Rekonštrukcia a rozšírenie infraštruktúry CR	2.2 Tvorba nových pracovných miest podporou vzniku miestnych produktov v oblasti vidieckeho turizmu
		Rekonštrukcia a rozšírenie supraštruktúry CR	2.2 Tvorba nových pracovných miest podporou vzniku miestnych produktov v oblasti vidieckeho turizmu
		Rozvoj zážitkovej turistiky s využitím potenciálu strediska Plejsy	2.2 Tvorba nových pracovných miest podporou vzniku miestnych produktov v oblasti vidieckeho turizmu 8.1 Budovanie technickej a sociálnej infraštruktúry
	2.2.2 Marketingová stratégia v oblasti CR	Vypracovanie marketingovej stratégie rozvoja CR	2.2 Tvorba nových pracovných miest podporou vzniku miestnych produktov v oblasti vidieckeho turizmu 3.1 Podpora rozvoja komunitného spôsobu života 6.2 Podpora budovania infraštruktúry dobrovoľníctva 8.1 Budovanie technickej a sociálnej infraštruktúry
		Vytvorenie komplexného produktu CR	
		Zlepšiť koordináciu aktivít na mikroregionálnej úrovni v oblasti CR	
		Aktivizácia činnosti mesta spojená s členstvom v Oblastnej organizácii cestovného ruchu SPIŠ a MAS Sľubica	
		Participácia mesta v existujúcich produktoch CR (napr. Železná cesta, Gotická cesta, ...)	
		Zefektívnenie spolupráce so zahraničnými partnerskými mestami	
	3.1.1 Starostlivosť o vzhľad mesta	Revitalizácia verejných priestranstiev	8.1 Budovanie technickej a sociálnej infraštruktúry
		Zatraktívnenie okolia v okrajových častiach mesta	8.1 Budovanie technickej a sociálnej infraštruktúry
		Obnova a doplnenie verejnej zelene mesta	8.1 Budovanie technickej a sociálnej infraštruktúry
		Likvidácia čiernych skládok v meste	8.1 Budovanie technickej a sociálnej infraštruktúry
		Údržba a osadenie nových prvkov drobnej architektúry	8.1 Budovanie technickej a sociálnej infraštruktúry
		Revitalizácia stojísk na zber odpadu v niektorých častiach mesta	8.1 Budovanie technickej a sociálnej infraštruktúry
		Environmentálne vzdelávanie	5.3 Skvalitnenie systému vzdelávania
	3.1.2 Vytváranie podmienok pre		

	kvalitné životné prostredie v meste	Projekty ekologickej stability (likvidácia starých environmentálnych záťaží)	8.1 Budovanie technickej a sociálnej infraštruktúry 8.4 Zvýšenie objemu materiáloveho zhodnocovania odpadov
		Riešenie environmentálnej záťaže banského odpadu odkaliska Slovinky	8.1 Budovanie technickej a sociálnej infraštruktúry
		Dobudovanie a prevádzkovanie zberného dvora	8.1 Budovanie technickej a sociálnej infraštruktúry 8.4 Zvýšenie objemu materiáloveho zhodnocovania odpadov
		Vybudovanie kompostoviska pre zhodnotenie biologicky rozložiteľného odpadu	8.4 Zvýšenie objemu materiáloveho zhodnocovania odpadov
		Realizácia projektov zameraných na energetickú efektívnosť budov	8.1 Budovanie technickej a sociálnej infraštruktúry
		Využívanie obnoviteľných zdrojov energie	8.3 Zvýšenie kvality ovzdušia využívaním obnoviteľných zdrojov energie

Prameň: vlastné spracovanie na základe Metodiky na vypracovanie Programu hospodárskeho rozvoja a sociálneho rozvoja obce/obcí/VÚC, verzia 2.0, február 2015

ČASŤ D. REALIZAČNÁ ČASŤ

Pre úspešnú realizáciu stratégie je nutné nastaviť implementačný rámec, ktorý určuje spôsob, ako majú byť stanovené ciele naplnené. Táto časť upresňuje inštitucionálne a organizačné zabezpečenie implementácie stratégie. Ciele, priority, aj jednotlivé opatrenia sa napĺňajú prostredníctvom projektov. Preto je nutné stanoviť si konkrétne aktivity, ktoré sa musia zrealizovať. Tieto aktivity sú rozpracované v akčnom pláne. Akčný plán by mal byť každý rok hodnotený a aktualizovaný. Pri tvorbe a aktualizácii akčného plánu by mali byť prítomní rôzni aktéri, minimálne poslanci mestského zastupiteľstva, primátorka, zástupcovia mimovládnych organizácií a významných podnikateľov, aktívni obyvatelia. Preto v rámci informovania a komunikácie samosprávy s verejnosťou budú každý rok konané verejné prerokovania. Okrem toho budú vydávané tlačové a internetové správy, rozhlasové správy, ktoré budú informovať o realizácii jednotlivých projektov a aktivít. Týmto bude docieľaná nielen informovanosť obyvateľov, ale bude posilnená komunikácia a propagácia programu rozvoja. Samospráva bude využívať aj ďalšie kanály pre prezentovanie stratégie.

Tabuľka 56 Komunikačný plán pre fázu realizácie PHSR

P. č.	Časový rámec	Miesto konania	Cieľová skupina	Forma	Téma, ciele	Vstupné údaje	Výstupy
1	01 - 02. mesiac každý rok	mesto	obyvatelia, podnikateľské subjekty a iné organizácie pôsobiace v meste	verejné prerokovanie	prezentácia a pripomienkovanie monitorovacej správy, pripomienkovanie k akčnému plánu	monitorovacia správa	monitorovacia správa, vysoká účasť verejnosti na verejnom zhromaždení
2	priebežne	mesto, mikroregión, región	obyvatelia	tlačová správa	informovanie o zrealizovaných aktivitách a projektoch	informácie o projektoch a aktivitách	tlačové správy v mikroregionálnych a regionálnych novinách
3	priebežne	mesto, mikroregión, región	obyvatelia	správa na webových portáloch	informovanie o zrealizovaných aktivitách a projektoch	informácie o projektoch a aktivitách	internetové správy na stránke mesta, mikroregiónu, iných relevantných stránok
4	každé 3 roky	mesto	obyvatelia	prieskum verejnej mienky	prieskum zameraný na súčasný stav, hodnotenie dosiahnutých zmien a na budúci rozvoj mesta		analýza prieskumu

Prameň: vlastné spracovanie na základe Metodiky na vypracovanie Programu hospodárskeho rozvoja a sociálneho rozvoja obce/obcí/VÚC, verzia 2.0, február 2015

Pri príprave projektov a aktivít je nutné si stanoviť aj kritériá výberu, ktoré by mali slúžiť pri rozhodovaní sa, či projekt realizovať v danom čase, spôsobom a danými prostriedkami. Aké bude mať výhody pre obec, prípadne aké riziká môžu plynúť z jeho realizácie, resp. nerealizácie. K tomuto slúžia výberové kritériá, resp. otázky, ktoré by si vedenie samosprávy, resp. realizátori projektu mali vždy klásť. Bližšie sú rozpracované v Hodnotiacich tabuľkách pre výber projektov (Príloha č. 2, tabuľka 63). Okrem týchto otázok sú v podmienkach pri viacdrojovom financovaní stanovované aj ďalšie kritériá. Pre zhodnotenie kvality PHSR obce je možné využiť kritériá, ktoré zhodnotí externý hodnotiteľ a pridelí im bodové hodnotenie. Na základe tohto hodnotenia je možné v priebehu trvania stratégie zlepšiť. Kritériá sú stanovené nasledovne:

Tabuľka 57 Kritériá hodnotenia PHSR

P. č.	Kritérium	Body	Rozsah bodového hodnotenia	Poznámka
1	Miera zapojenia všetkých aktérov do procesu tvorby PHSR (princíp participácie)		0 – 3	
2	Súlad navrhovanej stratégie s potenciálom územia/zdrojmi		0 – 5	
3	Komplexnosť navrhovaných opatrení (realizovaných prostredníctvom projektov a aktivít) vzhľadom na stanovené ciele (Je možné dosiahnuť stanovené ciele na základe stanovených opatrení a zoznamu projektov a aktivít?)		0 – 5	Prosím konkretizovať, ktoré ciele a opatrenia
4	Väzby dokumentu na iné strategické dokumenty na miestnej, regionálnej a národnej úrovni		0 – 3	
5	Zrozumiteľnosť a efektívnosť postupov monitorovania a hodnotenia		0 – 4	
	spolu		20	

Prameň: vlastné spracovanie na základe Metodiky na vypracovanie Programu hospodárskeho rozvoja a sociálneho rozvoja obce/obcí/VÚC, verzia 2.0, február 2015

10. AKČNÝ PLÁN

Akčný plán predstavuje plán na najbližšie 2 až 3 roky, v ktorom si mesto Krompachy naplánovalo realizáciu 28 projektov. Každý rok sa monitoruje napĺňanie tohto plánu a tento sa aktualizuje – t.j. postupne sa do neho pridávajú projekty zo Súhrnného prehľadu projektových zámerov mesta Krompachy (Príloha č.2). Okrem naplánovaných cieľov sa v meste realizujú aj ďalšie aktivity, ktoré v pláne nie sú, ale prispievajú k napĺňaniu stratégie a mali by byť aj vyhodnocované v rámci každoročného monitorovania.

Za realizáciu jednotlivých projektov je zodpovedný realizátor projektu. V akčnom pláne väčšinou ako realizátor (zodpovedný) vystupuje mesto, preto primátorka pri každom realizovanom projekte určí zodpovednú osobu, ktorá bude dohliadať na realizáciu projektu. V prípade, že má mesto partnera, je nevyhnutné stanoviť z každej inštitúcie zodpovedné osoby, aby bola zabezpečená komunikácia a tým sa predišlo zbytočným priesťahom a možným problémom. Nefungujúca komunikácia a nestanovenie zodpovednosti konkrétnej osoby pre konkrétne úlohy sú najčastejšími dôvodmi zlyhania projektov.

Tabuľka 58 Akčný plán mesta Krompachy

Č	Č. opat.	Zameranie projektu (názov vystihujúci zámer)	Nositeľ projektu	Termín realizácie projektu		Predpokl. náklady	Zdroj financovania			Ukazovateľ výstupu	Riziká/ohrozenia	Kľúčové kroky	Napĺňanie opatrenia PHSR VÚC	Zodpovedný za realizáciu
				od	do		vlastné	EŠIF	granty					
1	2	3	4	5	6	7	8	9	10	11	12	13	14	15
1	1.1.1	Oprava miestnej komunikácie – ul. Cintorínska	mesto	2016	2016	35 000 EUR	35 000 EUR			dĺžka opravených chodníkov a miestnych komunikácií	nedostatok finančných prostriedkov na celú realizáciu		8.1 Budovanie technickej a sociálnej infraštruktúry	primátor
2	1.1.1	Oprava miestnej komunikácie – ul. Družstevná	mesto s podporou externých fin. zdrojov (Úrad splnomocnenca vlády pre rómske komunity)	2016	2017	110 000 EUR	5 500 EUR	104 500 EUR		dĺžka zrekonštruovaných chodníkov a miestnych komunikácií	neschválenie projektu	vyhlásená žiadosť na poskytnutie dotácie / schválenie dotácie	8.1 Budovanie technickej a sociálnej infraštruktúry	primátor, MsZ
3	1.1.1	Oprava miestnej komunikácie – ul. Jesenského	mesto	2017	2017	65 000 EUR	65 000 EUR			dĺžka opravených chodníkov a miestnych komunikácií	nedostatok finančných prostriedkov na celú realizáciu		8.1 Budovanie technickej a sociálnej infraštruktúry	primátor, MsZ
4	1.1.1	Oprava chodníka v areáli zdravotného strediska – ul. Štúrova	mesto v spolupráci s nájomcami a spol. Termokomplex	2016	2016	do 10 000 EUR	do 10 000 EUR			dĺžka zrekonštruovaných chodníkov	nedostatok finančných prostriedkov na celú realizáciu		8.1 Budovanie technickej a sociálnej infraštruktúry	primátor
5	1.1.1	Oprava a dobudovanie chodníkov v meste	mesto	2016	2018	do 10 000 EUR	do 10 000 EUR			dĺžka opravených chodníkov	nedostatok finančných prostriedkov na celú realizáciu		8.1 Budovanie technickej a sociálnej infraštruktúry	primátor
6	1.1.1	Výpravky miestnych komunikácií	mesto	2016	2018	6 000 EUR / rok	6 000 EUR / rok			vyspravenie podkladu MK, plocha opravenej vozovky	nedostatok finančných prostriedkov na celú realizáciu		8.1 Budovanie technickej a sociálnej infraštruktúry	primátor
7	1.1.1	Inicovanie úpravy odvodňovacieho žľabu – ul. Stará cesta – vlastníkom (KSK)	KSK	2016	2016	náklady znáša vlastník (KSK)					nezáujem zo strany vlastníka		8.1 Budovanie technickej a sociálnej infraštruktúry	KSK

PROGRAM HOSPODÁRSKEHO ROZVOJA A SOCIÁLNEHO ROZVOJA MESTA KROMPACHY NA OBDOBIE ROKOV 2015-2022

8	1.1.1	Projektová príprava realizácie cyklotrasy	mesto s podporou externých fin. zdrojov (<i>Integrovaný reg. oper. program, nadácie</i>)	2017	2017	do 10 000 EUR	5 % kofinanc mesta	95 % nákladov projektu		počet kilometrov cyklotrasy, počet osadených cykloturistických prvkov	nevyhlásená výzva na poskytnutie dotácie/NFP, neschválenie žiadosti	vytypovanie lokality na základe spracovateľskej štúdie, PD, posúdenie vplyvov na ŽP	8.1 Budovanie technickej a sociálnej infraštruktúry 8.5 Uchovanie a zveľaďovanie prírod. dedičstva	primátor MsZ
9	1.1.1	Iniciovanie novej rekonštrukcie objektu železničnej stanice vlastníkom - ŽSR	mesto, ŽSR	2016		bez predpokladaných nákladov zo strany mesta				počet rekonštruovaných objektov a príslušných priestorov	nezáujem o rekonštrukciu objektu zo strany vlastníka		8.1 Budovanie tech. a soc. infraštruktúry	ŽSR
10	1.1.1	Dobudovanie kanalizácie - ul. Zemanská	mesto s podporou externých fin. zdrojov (<i>operačný program Kvalita ŽP</i>)	2017	2018	do 4 000 000 EUR	5 % kofinanc mesta	95 % nákladov investície		počet obyvateľov napojených na systém odvádzania a čistenia komunálnych odpadových vôd	neschválená žiadosť o NFP	PD, ÚR, SP, KR	8.1 Budovanie tech. a soc. infraštruktúry	primátor, MsZ
11	1.1.1	Dobudovanie kanalizácie - ul. Kpt. Nálepku												
12	1.1.1	Aktualizácia územno-plánovacej dokumentácie	mesto s podporou externých fin. zdrojov (<i>MDVaRR</i>)	2016	2016	do 10 000 EUR	5 % kofinanc mesta	95 % nákladov investície		počet vypracovaných územných plánov a urbanistických štúdií	neschválená žiadosť o NFP	podanie žiadosti na poskytnutie dotácie/NFP, VO	8.1 Budovanie tech. a soc. infraštruktúry	primátor, MsZ
13	1.1.1	Dobudovanie športového areálu na ul. Hlavnej	mesto s podporou externých fin. zdrojov (<i>nadácie, MK SR, ÚSVPRK</i>)	2016	2017	do 10 000 EUR	5 % kofinanc mesta	95 % nákladov investície		počet osadených športových prvkov, športového náradia		podanie žiadosti na poskytnutie dotácie, VO	8.1 Budovanie technickej a sociálnej infraštruktúry	primátor, MsZ
14	1.1.1	Vybudovať resp. rekonštruovať ihriská s hracími prvkami pre najmenších	mesto s podporou externých fin. zdrojov (<i>nadácie,</i>	2016	2017	do 10 000 EUR			5 000 €	počet osadených nových hracích prvkov pre deti	neschválenie projektu	podanie žiadosti na poskytnutie dotácie/NFP/grantu, VO	8.1 Budovanie technickej a sociálnej infraštruktúry	primátor, MsZ

PROGRAM HOSPODÁRSKEHO ROZVOJA A SOCIÁLNEHO ROZVOJA MESTA KROMPACHY NA OBDOBIE ROKOV 2015-2022

15	1.1.1	Rozšírenie kamerového a bezpečnostného systému v meste (ul. Hlavná, Stará cesta, SNP, dom kultúry)	mesto s podporou externých zdrojov (Rada vlády pre prevenciu kriminality)	2016	2016	10 000 EUR	2 000 EUR	8 000 EUR	počet novo osadených kamerových jednotiek	neschválenie projektu	vyhlásená výzva na poskytnutie dotácie, VO	8.1 Budovanie technickej a sociálnej infraštruktúry	primátor, MsZ
16	1.1.1	Krompachy vodovod, čerpacia stanica II. tlakové pásmo	PVS a.s.	2017	2017	náklady znáša PVS a.s.						8.2 Zvýšenie kvality povrchových a podzemných vôd	PVS a.s.
17	1.1.1 3.1.2	Sanácia čiernej skládky – Ban. štvrť	mesto s podporou externých zdrojov (Environmentálny fond)	2015	2016	36 000 EUR	1 500 EUR	34 500 EUR	počet rekultivovaných skládok odpadov	neschválenie projektu	vyhlásená výzva na poskytnutie dotácie, VO	8.4 Zvýšenie objemu materiálového zhodnocovania odpadov	primátor, MsZ
18	1.1.1 3.1.2	Kompostovisko pre zhodnotenie biologicky rozložiteľného odpadu	mesto s podporou externých zdrojov (Environmentálny fond, operačný program Kvalita ŽP)	2016	2017	do 30 000 EUR	vlastné zdroje (5 %), OP KŽP/EF, ŠR (95 %)		podiel zhodnotenia odpadov kompostovaním biologicky rozložiteľných odpadov	neschválenie projektu	vytipovanie lokality, PD, SP	8.4 Zvýšenie objemu materiálového zhodnocovania odpadov	primátor, MsZ

PROGRAM HOSPODÁRSKEHO ROZVOJA A SOCIÁLNEHO ROZVOJA MESTA KROMPACHY NA OBDOBIE ROKOV 2015-2022

19	1.1.1 3.1.2	Zatepl'ovanie verejných budov	mesto s podporou externých fin. zdrojov (<i>Environmentálny fond, operačný program Kvalita ŽP</i>)	2016	2017	do 30 000 EUR	vlastné zdroje (5 %), OP KŽP/EF, ŠR (95 %)			zateplená plocha budov, zníženie tepelných strát, pokles spotreby na vykurovanie		PD, energetický audit, stavebné povolenie, tepelnotechnické posúdenie	8.1 Budovanie technickej a sociálnej infraštruktúry 3.1.2 Vytváranie podmienok pre kvalitné ŽP	primátor, MsZ
20	1.1.1	Oprava strechy – krytá plaváreň	mesto	2015	2016	8 000 EUR	8 000 EUR			plocha zrekonštruovanej strechy objektu	nedostatok finančných prostriedkov na celkovú realizáciu zámeru		8.1 Budovanie tech. a soc. infraštruktúry	primátor
21	1.1.1	Oprava veľkého bazéna - krytá plaváreň	mesto	2017	2017	10 000 EUR	10 000 EUR			počet opravených bazénov / zrekonštruovaná plocha	nedostatok finančných prostriedkov na celkovú realizáciu zámeru		8.1 Budovanie tech. a soc. infraštruktúry	primátor
22	1.1.1	Výmena výmenníka tepla – krytá plaváreň	mesto	2016	2016	5 000 EUR	5 000 EUR			počet nových výmenníkov tepla	nedostatok finančných prostriedkov na celkovú realizáciu zámeru		8.1 Budovanie tech. a soc. infraštruktúry	primátor
23	1.1.1	Výmena/ prečalúnenie sedadiel v dome kultúry	mesto	2015	2015	5 000 EUR	5 000 EUR			počet prečalúnených sedadiel		VO	8.1 Budovanie tech. a soc. infraštruktúry	primátor
24	1.1.1	Obnova národnej kultúrnej pamiatky Železiareň, Zlieváreň, Stará Maša	mesto s podporou externých fin. zdrojov (<i>MK SR – Obnovme si svoj dom</i>)	2015	2016	85 000 EUR	5 000 EUR	80 000 EUR		plocha zrekonštruovanej strechy objektu	neschválenie žiadosti o poskytnutie dotácie	schválenie žiadosti o poskytnutie dotácie, VO	7.1 Zachovanie kultúrneho dedičstva	primátor, MsZ

25	1.1.1	Rekonštrukcia a modernizácia obradnej miestnosti MsÚ	mesto	2017	2017	do 10 000 EUR	do 10 000 EUR			počet zrekonštruovaných objektov	nedostatok prostriedkov na celú realizáciu		8.1 Budovanie tech. a soc. infraštruktúry	primátor, MsZ
26	1.1.2	Zapojenie mesta Krompachy do projektu elektronizácie služieb samospráv - DCOM	mesto s podporou externých fin. zdrojov (<i>operačný program Informatizácia spoločnosti</i>)	2015	2016	8 600 EUR / rok	8 600 EUR / rok			implementácia projektu			1.1.2 Rozšíriť a dobudovať kapacity socálnej infraštruktúry	primátor
27.	2.1.1	Podpora športových a spoločenských organizácií mesta	mesto v rámci rozpočtovaných dotácií	2015	2017	35 000 EUR	35 000 EUR			počet podporených združení	nedostatok fin. prostriedkov			primátor, msZ
28	1.1.2	Vybudovanie Integrovaného obslužného miesta	mesto v rámci <i>operačného programu Informatizácia spoločnosti</i>	2015	2016	bez predpokladaných nákladov				implementácia projektu			1.1.2 Rozšíriť a dobudovať kapacity socálnej infraštruktúry	primátor
29	1.2.1	Iniciovanie etablovania obchodného reťazca v meste	mesto, Lidl Holding Slovenská republika, s.r.o.	2016		bez predpokladaných nákladov					nezáujem investora, nevyhovujúce disponibilné pozemky		8.1 Budovanie tech. a soc. infraštruktúry	primátor

11. MONITOROVANIE A HODNOTENIE STRATÉGIE

Aby stratégia bola aj naozaj napĺňaná a neostala len nerealizovaným strategickým dokumentom, je potrebné sledovať pokrok v napĺňaní stratégie a prispôbiť ďalšie aktivity podľa reálnych potrieb. Tieto potreby je možné sledovať práve v procese monitorovania, kedy sa hodnotí pokrok v napĺňaní jednotlivých cieľov na základe sledovania monitorovacích ukazovateľov (tabuľka 47). Indikátory umožňujú sledovať pokrok v napĺňaní stratégie. Pre monitorovanie napĺňania opatrení používame indikátory výstupu, pre hodnotenie napĺňania globálnych cieľov indikátory výsledku, ktoré hodnotia dlhodobý efekt realizovaných aktivít na celkový rozvoj mesta.

Monitorovanie prebieha raz ročne, kde sa na konci sledovaného obdobia vypracuje monitorovacia správa, ktorá bude pozostávať z krátkeho popisu aktivít, ktoré sa v obci realizovali počas roka a definovanie ich nadväznosti na stanovenú stratégiu. Ďalej bude sledovať napĺňanie stanovených monitorovacích ukazovateľov. Samospráva každý rok spracuje do monitorovacej správy pripomienky úradu, poslancov, verejnosti. Monitorovacia správa (Príloha č.2, Tabuľka 64) tvorí podklad aj pre plánovanie ďalších aktivít a aktualizáciu Akčného plánu, preto by bolo vhodné ju spracovávať v čase prípravy a schvaľovania rozpočtu pre ďalší rok. Za spracovanie monitorovacích správ je zodpovedná samospráva (mestský úrad a primátorka), pokiaľ nebude zriadená iná organizácia/komisia, ktorá bude mať v kompetencii napĺňanie stratégie. Monitorovacie správy budú predkladané a schvaľované mestským zastupiteľstvom do 30.4. nasledujúceho roku a následne budú predložené vyššiemu územnému celku.

Hodnotiaci proces zbilancuje naplnenie jednotlivých cieľov na základe realizovaných aktivít v území. Hodnotenie napĺňania cieľov stratégie prebehne raz v priebehu trvania stratégie (v polovici trvania stratégie), na základe výsledkov hodnotenia bude aktualizovaný Program hospodárskeho rozvoja a sociálneho rozvoja mesta Krompachy, a ďalšie hodnotenie prebehne na konci realizácie stratégie. Výsledky záverečného hodnotenia budú tvoriť podklad pre plánovanie ďalšej stratégie (ako Ex-post hodnotenie – Časť A.IV.). Hodnotenie bude zabezpečované samosprávou, príp. organizáciou/komisiou, pričom by bolo vhodné do hodnotenia zapojiť externého hodnotiteľa kvôli zabezpečeniu objektívneho zhodnotenia situácie.

Tabuľka 59 Zoznam ukazovateľ prioritných oblastí a opatrení PHSR

Typ ukazovateľa	Ukazovateľ	Definícia	Informačný zdroj/odkaz	Merná jednotka	Východisková hodnota	Cieľová hodnota
					2015	2022
Prioritná oblasť 1 – ekonomická: Občianska vybavenosť a ekonomický rozvoj						
výsledkový	Počet dopravných nehôd		PZ SR, mesto	Počet		
výsledkový	Úspora času v preprave osôb (min.)	Úspora času v preprave osôb v dôsledku zladenia grafikonu verejnej cestnej a železničnej dopravy, resp. v dôsledku iných opatrení. Vypočíta sa ako priemerná úspora času prepravy v pracovných dňoch	mesto	min.		
výsledkový	Počet domácností, ktorým sa zlepšila dostupnosť občianskej vybavenosti	Vypočíta sa ako súčet domácností, ktorým sa zlepšila dostupnosť vďaka realizovaným projektom (pripojili sa na siete, miestne komunikácie a pod.)	mesto	počet		
výsledkový	Počet osôb využívajúcich cyklistické cesty	Vypočíta sa ako priemerný počet osôb využívajúcich v pracovných dňoch cyklistickú trasu na prepravu do zamestnania, školy, resp. za službami	mesto	počet		
výsledkový	Počet vytvorených, resp. udržiavaných pracovných miest	Celkový počet vytvorených a obsadených nových pracovných miest počas 1 roka.	podniky	počet za rok		
výsledkový	Počet novovytvorených podnikov, živnostníkov a pod.		podniky	počet		
Opatrenie 1.1.1 Rozšíriť a dobudovať kapacity technickej infraštruktúry						
výstupový	Celková dĺžka nových, resp. zrekonštruovaných ciest a chodníkov		mesto	km		
výstupový	Dĺžka nových, resp. rekonštruovaných cyklistických komunikácií		mesto	km		
výstupový	Počet zavedených opatrení na zníženie rýchlosti		mesto	počet		
výstupový	Počet vybudovaných parkovacích miest		mesto	m ²		
výsledkový	Percento pokrytia kamerovým systémom	Podiel ulíc s osadeným kamerovým systémom k celkovému počtu ulíc	mesto	%		
výstupový	Počet osadených prvkov kamerového systému		mesto	počet		
výstupový	Počet prvkov zmodernizovaných alebo zrekonštruovaných systémov verejného osvetlenia		mesto	počet		

výstupový	Počet prvkov zmodernizovaných alebo zrekonštruovaných systémov verejného rozhlasu		mesto	počet		
výstupový	Počet nových verejných dopravných služieb	Počet opatrení, ktoré prispievajú k zabezpečeniu lepšej dostupnosti verejnej dopravy	mesto	počet		
Opatrenie 1.1.2 Rozšíriť a dobudovať kapacity sociálnej infraštruktúry						
výsledkový	Spotreba energie v budovách po realizácii opatrení energetickej efektívnosti		mesto	MWh/rok		
výsledkový	Počet nových služieb a prvkov verejnej infraštruktúry	Súčet všetkých novovytvorených, resp. vynovených verejných služieb, alebo projektov výstavby, rekonštrukcie, resp. modernizácie obecných budov a zariadení	mesto	počet		
výsledkový	Počet obyvateľov, využívajúcich nové, resp. zlepšené verejné služby	Počet potenciálnych klientov, pre ktorých je daná služba dostupná	mesto	počet		
výsledkový	Kapacita podporenej školskej infraštruktúry	Počet detí alebo žiakov, ktorí môžu používať nové alebo zlepšené zariadenia materských a základných škôl.	mesto	dieťa, žiak		
výsledkový	Kapacita podporených zariadení sociálnych služieb	Počet prijímateľov sociálnej služby, ktorí môžu využívať novovzniknuté alebo existujúce (zrekonštruované alebo zmodernizované) zariadenia sociálnych služieb.	mesto	miesto v sociálnych službách		
výstupový	Energetická trieda zrekonštruovaných budov	Energetická trieda skolaudovanej a zrekonštruovanej budovy, uvedená v rámci energetického certifikátu objektu.	mesto	Trieda		
výstupový	Počet zrekonštruovaných, modernizovaných budov	Celkový počet zrekonštruovaných budov vplyvom realizácie aktivít projektu.	mesto	Počet		
výstupový	Podlahová plocha novopostavených, resp. zrekonštruovaných budov vo vlastníctve obce	Celková podlahová plocha zrekonštruovaných a skolaudovaných budov.	mesto	m2		
výstupový	Počet pacientov, využívajúcich zlepšenú dostupnosť a kvalitu zdravotnej starostlivosti	Počet pacientov, lekárov zapojených do projektov poskytovania základnej zdravotnej starostlivosti	lekári	Počet		
výstupový	Počet realizovaných projektov elektronických služieb pre občanov a podnikateľov		obec	počet		

výstupový	Počet realizovaných projektov zlepšenia dostupnosti vzdelávania a poskytovania inovatívnej komunitnej starostlivosti a sociálnych služieb		obec	počet		
výsledkový	Počet pripojení sa na inovované elektronické služby mesta	Počet pripojení v priebehu roka v dôsledku realizácie projektov na zlepšenie komunikácie mesta s obyvateľmi	mesto	počet		
Opatrenie 1.2.1 Podpora miestnej ekonomiky						
výstupový	Počet projektov zameraných na zvýšenie zamestnanosti v meste		ÚPSVAR, mesto	Počet		
výstupový	Počet podporených malých a stredných podnikov	Počet malých a stredných podnikov, dostávajúcich podporu v ľubovoľnej forme z mesta, EŠIF a pod.	podniky	Počet		
výstupový	Počet podnikov, ktoré inovovali	Za inováciu sa považuje nový produkt alebo služba, vyvíjaná firmou, alebo nové technologické postupy, resp. nové procesy v riadení.	podniky	Počet		
Opatrenie 1.2.2 Podpora podnikania prostredníctvom využívania mestského majetku						
výstupový	Počet projektov, zameraných na zvýšenie zamestnanosti v meste		ÚPSVAR, mesto	Počet		
výsledkový	Obsadenosť mestských budov, určených pre podnikateľské aktivity	počet hodín do roka, kedy sú priestory budov a zariadení, ktoré prešli rekonštrukciou alebo modernizáciou, využívané	mesto	počet		
Prioritná oblasť 2 Komunitný život a služby v oblasti CR						
výsledkový	Počet obyvateľov, využívajúcich nové, resp. zlepšené verejné služby	Počet potenciálnych klientov, pre ktorých je daná služba dostupná	mesto	počet		
výsledkový	Počet návštevníkov obce	Súčet návštevníkov podujatí, turistických atrakcií a produktov CR, využívajúcich služby CR a pod. v priebehu kalendárneho roka	mesto	počet za rok		
výsledkový	Počet vytvorených, resp. udržiavaných pracovných miest	Celkový počet vytvorených a obsadených nových pracovných miest počas 1 roka.	podniky	počet za rok		
výsledkový	Počet novovytvorených podnikov, živnostníkov a pod. v oblasti CR		podniky	Počet		

výsledkový	Počet podporených kapacít nových, inovatívnych služieb alebo opatrení na komunitnej úrovni, v domácom prostredí, otvorenom prostredí alebo náhradnom prostredí rok po ukončení projektu		mesto	počet		
výsledkový	Obsadenosť mestských budov, určených pre aktivity verejnosti	počet hodín do roka, kedy sú priestory budov a zariadení, ktoré prešli rekonštrukciou alebo modernizáciou, využívané	mesto	počet		
výsledkový	Počet obyvateľov, ktorí sa aktívne podieľajú na dianí v meste	Počet obyvateľov, ktorí sa zúčastňujú na spoluorganizovaní aktivít a podujatí v obci, zúčastnia sa zasadania komisií, obecných zastupiteľstiev a pod.	mesto	počet		
výsledkový	Vyťaženosť športových priestorov	Počet hodín do roka, kedy sú využívané priestory ihrísk	mesto	počet		
výsledkový	Počet realizovaných projektov spolupráce		mesto	počet		
Opatrenie 2.1.1 Zvyšovanie lokálnej identity a participácia obyvateľov na rozvoji mesta						
výstupový	Počet zrealizovaných podujatí a aktivít	Počet podujatí, ktoré prispievajú k zapájaniu rôznych skupín obyvateľstva	mesto	počet		
výstupový	Počet vytvorených kurzov, vzdelávacích aktivít, školení, prednášok a pod., ktoré sú určené pre rôzne skupiny obyvateľov		mesto	počet		
výstupový	Počet podporených projektov, zhodnocujúcich kultúrno-historický a prírodný potenciál		mesto	počet		
výsledkový	Počet realizovaných projektov spolupráce		mesto	počet		
výstupový	Plocha vytvorených, resp. vyčlenených priestorov pre stretávanie sa obyvateľov		mesto	počet		
Opatrenie 2.1.2 Zníženie sociálnej vylúčenosti marginalizovaných komunit						
výstupový	Počet zrealizovaných podujatí a aktivít	Počet podujatí, ktoré prispievajú k zapájaniu marginalizovaných skupín obyvateľstva	mesto	počet		

výstupový	Počet vytvorených kurzov, vzdelávacích aktivít, školení, prednášok a pod., ktoré sú určené pre marginalizované skupiny obyvateľov		mesto	počet		
výsledkový	Počet realizovaných projektov spolupráce		mesto	počet		
výstupový	Plocha vytvorených, resp. vyčlenených priestorov pre stretávanie sa marginalizovaných obyvateľov		mesto	počet		
Opatrenie 2.2.1 Vytváranie podmienok pre podnikanie v CR						
výstupový	Počet projektov, zameraných na zvýšenie zamestnanosti v oblasti CR v meste		ÚPSVAR, mesto	Počet		
výstupový	Počet podporených malých a stredných podnikov v oblasti CR	Počet malých a stredných podnikov, dostávajúcich podporu v ľubovoľnej forme z mesta, EŠIF a pod.	podniky	Počet		
výstupový	Počet podnikov CR, ktoré inovovali	Za inováciu sa považuje nový produkt alebo služba, vyvíjaná firmou, alebo nové technologické postupy, resp. nové procesy v riadení.	podniky	Počet		
Opatrenie 2.2.2 Marketingová stratégia v oblasti CR						
výstupový	Počet vytvorených nových produktov CR		mesto podniky, organizácie CR	Počet		
výstupový	Počet vytvorených marketingových stratégií v oblasti CR		mesto	Počet		
výsledkový	Počet realizovaných projektov spolupráce		mesto, podniky, organizácie CR	počet		
výsledkový	Počet návštevníkov obce	Súčet návštevníkov podujatí, turistických atrakcií a produktov CR, využívajúcich služby CR a pod. v priebehu kalendárneho roka	mesto	počet za rok		
Prioritná oblasť 3 – environmentálna: Životné prostredie a vzhľad mesta						
výsledkový	Množstvo vytriedeného odpadu	Množstvo vytriedeného komunálneho odpadu, ktorý bol vytriedený na jednotlivé zložky počas jedného	mesto	t/rok		

PROGRAM HOSPODÁRSKEHO ROZVOJA A SOCIÁLNEHO ROZVOJA MESTA KROMPACHY NA OBDOBIE ROKOV 2015-2022

		kalendárneho roka.				
výsledkový	Počet osôb širokej verejnosti, oslovených informačnými aktivitami		mesto	Počet		
výsledkový	Počet obyvateľov, využívajúcich zvýšenú atraktivitu mesta	Počet obyvateľov, ktorí potenciálne využívajú efekt realizovaných projektov, zameraných na zvýšenie atraktivity obce	mesto	Počet		
Opatrenie 3.1.1 Starostlivosť o vzhľad mesta						
výstupový	Vytvorené, obnovené alebo renovované otvorené priestranstvá	Plocha renovovaných/novovytvorených, verejnosti prístupných otvorených priestranstiev.	mesto	m ²		
výstupový	Zhodnotené objekty na verejných priestranstvách, zvyšujúcich atraktivitu obce	Objektmi sa myslia najmä prvky drobnej architektúry	mesto	Počet		
Opatrenie 3.1.2 Vytváranie podmienok pre kvalitné životné prostredie v meste						
výstupový	Plocha odstránených ilegálnych skládok		mesto	m ²		
výstupový	Počet zrealizovaných informačných aktivít	Počet aktivít, zameraných na zvýšenie environmentálneho povedomia obyvateľstva	mesto	počet		
výstupový	Plocha odstránených environmentálnych záťaží		mesto	počet		
výstupový	Kapacita zariadení na zber biologického odpadu	sleduje sa plocha, určená na zber biologického odpadu	mesto	m ³ , počet		

Prameň: vlastné spracovanie na základe Metodiky na vypracovanie Programu hospodárskeho rozvoja a sociálneho rozvoja obce/obcí/VÚC, verzia 2.0, február 2015

ČASŤ E. FINANČNÁ ČASŤ

12. INDIKATÍVNY FINANČNÝ PLÁN MESTA KROMPACHY

Kapitola, súvisiaca s finančným plánom mesta, je nevyhnutnou a dôležitou súčasťou Plánu hospodárskeho rozvoja a sociálneho rozvoja mesta Krompachy. Mesto plánuje svoj rozvoj z pohľadu financií z dlhodobého hľadiska, čo ovplyvňuje mnoho faktorov. Preto je tento finančný plán indikatívny, vytvorený na základe odhadov možných nákladov projektových zámerov, ktoré si mesto naplánovalo v rámci programovej časti. Je potrebné brať do úvahy, že do finančného plánovania vstupujú viaceré faktory, ako každoročný príjem do rozpočtu mesta (daňový ako aj nedaňový), možnosti a podmienky financovania z Európskych štrukturálnych a investičných fondov, ako aj ďalších fondov a grantov, harmonogramy výziev, podmienky bankových úverov a pod.

Tabuľka 60 Indikatívny rozpočet v tis. Eur - sumarizácia

priorita /rok	2015	2016	2017	2018	2019	2020	2021	2022	spolu
1 Občianska vybavenosť a ekonomický rozvoj	13	560	5 458	5 500	5 176	5 100	5 050	5 030	31 887
2 Komunitný život a služby v oblasti CR		43	48	48	43	43	43	43	311
3 Životné prostredie a vzhľad mesta	36	196	260	200	100				792
spolu	49	799	5 766	5 748	5 319	5 143	5 093	5 073	32 990

Prameň: vlastné spracovanie na základe Metodiky na vypracovanie Programu hospodárskeho rozvoja a sociálneho rozvoja obce/obcí/VÚC, verzia 2.0, február 2015

13. VIACZDROJOVÉ FINANCOVANIE PROJEKTOV A AKTIVÍT

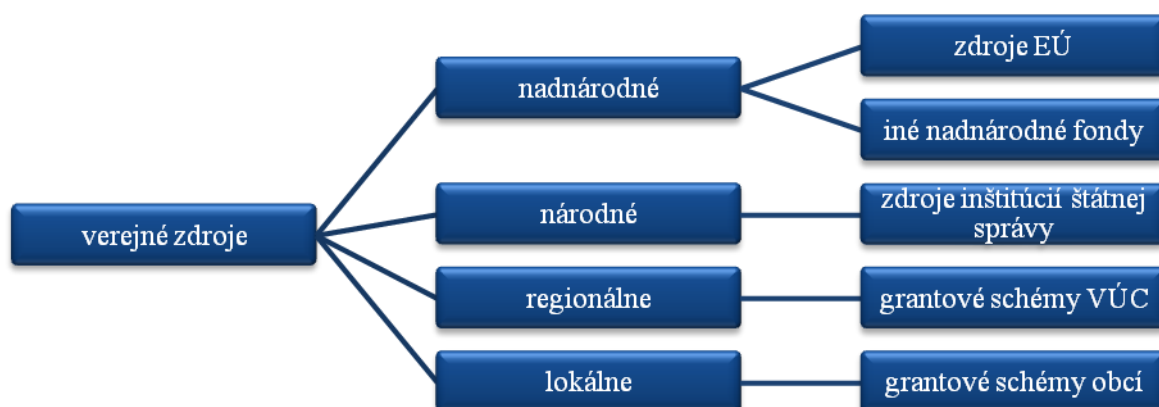
Princíp participatívnosti by sa nemal uplatňovať len pri príprave strategického dokumentu, ale aj pri jeho implementácii. Očakáva sa, že nie všetky projekty budú realizované mestskou samosprávou, ale že sa do realizácie zapoja aj ďalšie subjekty, ako je súkromný sektor (napr. v prípade opatrení zameraných na rozvoj ekonomiky, cestovného ruchu, ľudských zdrojov a pod.), tretí sektor (najmä pri projektoch voľno časových aktivít, kultúrno-spoločenského života, komunitného života, ale aj pri zabezpečovaní verejných služieb), subjekty verejnej správy (napr. ÚPSVAR pri vzdelávaní nezamestnaných a pod.).

V tom prípade sa očakáva aj viac zdrojové financovanie, ktoré znižuje riziko nerealizovania projektov a teda nenaplnenia stratégie, čo môže vyústiť až do stagnácie rozvoja mesta Krompachy.

Pri hľadaní finančných zdrojov je nutné vychádzať z možností, ktoré mesto má a povahy aktivity alebo projektu, ktorý je potrebné v meste realizovať. Podľa toho je možné vyhľadať a zvoliť rôzne spôsoby financovania. Možnosti financovania sa dajú zjednodušene rozdeliť na dve skupiny:

1. **Možnosti financovania projektov z verejných zdrojov**, medzi ktoré patria EÚ fondy, národné zdroje, ale tiež regionálne, prípadne lokálne zdroje.
2. **Možnosti financovania projektov zo súkromných zdrojov**. Väčšinou sú to granty, poskytované neziskovými organizáciami a súkromnými firmami. Ďalej sú to bankové úvery, sponzoring, vstupné, poplatky a pod.

13.1 FINANCOVANIE Z VEREJNÝCH ZDROJOV



Obrázok 21 Verejné zdroje financovania projektov

Prameň: vlastné spracovanie

Najvýznamnejšími zdrojmi financovania pre mestá a obce sú v súčasnom období verejné zdroje, a to najmä **zdroje EÚ**. V programovacom období 2014 – 2020 sú pripravené možnosti spolufinancovať určité projektové zámery z **Politiky súdržnosti** prostredníctvom **Európskych štrukturálnych a investičných fondov (EŠIF)**, ktoré spolu s príspevkom zo Štátneho rozpočtu SR umožňujú realizovať na jednej strane investične náročné projekty, ako aj projekty zamerané na ľudské zdroje, kultúru a pod. Rôzne subjekty z verejného,

súkromného, ako i tretieho sektora, môžu žiadať o nenávratný finančný príspevok v závislosti od projektu z týchto operačných programov (uvedené spolu s Riadiacimi orgánmi, ktoré sú za program zodpovedné):

- Integrovaný regionálny OP MPRV SR
- Program rozvoja vidieka MPRV SR
- Ľudské zdroje MPSVR SR
- Kvalita životného prostredia MŽP SR
- Výskum a inovácie MŠVVŠ SR
- Integrovaná infraštruktúra MDVRR SR
- Efektívna verejná správa MV SR
- Rybné hospodárstvo MPRV SR

Ďalšími možnosťami pre získanie finančných prostriedkov z EÚ predstavujú programy **Európskej územnej spolupráce a komunitárne programy.**

Čo sa týka **Európskej územnej spolupráce**, každý z programov je zameraný na rozvoj spolupráce, takže základnou podmienkou je mať aspoň jedného partnera z oprávnených krajín alebo regiónov. Okrem toho má každý program svoje priority, opatrenia a skupiny aktivít, ktoré podporuje. Medzi programy patria: **Programy cezhraničnej spolupráce** (Riadiacim orgánom je MPRV SR): SK - CZ 2014 – 2020, SK - AT 2014 – 2020, PL - SK 2014 – 2020, SK - HU 2014 – 2020 a ENI HU - SK - RO - UA 2014 – 2020, ďalej **Programy nadnárodnej spolupráce** (Riadiacim orgánom je ÚV SR): Stredná Európa a ETC Dunaj a **Programy medziregionálnej spolupráce**: INTERREG (MH SR), ESPON (MDVRR SR), INTERACT (BSK/MH SR) a URBACT (MDVRR SR).

Komunitárne programy sa zase zameriavajú na špecifické oblasti a medzinárodnú spoluprácu, pričom tieto programy väčšinou riadi Európska únia. Pre obdobie 2014 – 2020 sú pripravené tieto programy: **Erasmus +** pre oblasť Vzdelávanie, odborná príprava, mládež a šport, **Kreatívna Európa (Creative Europe)** pre oblasť Kultúra, **Program zamestnanosti a sociálnej inovácie (programme for Employment and Social Innovation- EaSI)** pre oblasť Zamestnanosť a sociálna politika, **Program pre konkurencieschopnosť malých a stredných podnikov COSME** pre oblasť Podnikanie a priemysel, **Horizont 2020** pre oblasť Veda, výskum, inovácie a energetika, **LIFE** pre oblasť Životné prostredie a **Zdravie pre rast (Health for Growth)** pre oblasť Zdravotníctvo.

Okrem zdrojov EÚ existujú aj ďalšie možnosti ako napríklad *Nórsky finančný mechanizmus* a *Finančný mechanizmus EHP* (EEA grants – granty Islandu, Lichtenštajnska, Nórska).

Národné zdroje sú vytvárané jednotlivými rezortmi pre podporu špecifických aktivít. Úrad vlády SR, jednotlivé ministerstvá a ďalšie orgány štátnej správy majú svoje schémy, ktorými podporujú vybrané aktivity. Najznámejšie verejné zdroje z príspevkových a rozpočtových organizácií sú napríklad *Program obnovy dediny*, *EkoFond*, *Environmentálny fond*, *Štátny fond rozvoja bývania* a pod., z Úradu vlády SR napr. *Program podpory športu*, či napr. z Ministerstva kultúry SR – *Kultúra znevýhodnených skupín*, *Nehmotné kultúrne dedičstvo a kultúrno-osvetová činnosť* a pod.

Vyššie územné celky si môžu vytvárať svoje regionálne grantové schémy na podporu určitých oblastí. Napríklad Nitriansky samosprávny kraj má vytvorený nástroj na podporu rozvoja vidieka *Leader NSK*, Prešovský samosprávny kraj – *NEFO fond*, alebo Bratislavský samosprávny kraj – *Bratislavská regionálna dotačná schéma na podporu kultúry* a pod.

Možno sa stretnúť aj s príkladmi vlastných grantových schém **na miestnej úrovni**, a to nielen na úrovni väčších miest (napr. Nitrianska komunitná nadácia, Grantový program na primárnu protidrogovú prevenciu a voľnočasové aktivity detí a mládeže Bratislavy), ale napr. aj na úrovni vidieckych obcí – príkladom môže byť obec Hrušov (okres Veľký Krtíš), ktorá si vytvorila grantovú schému pre podporu domácich spolkov a združení, čím aktivizovala miestne spolky a združenia a ich projektovú činnosť.

13.2 FINANCOVANIE ZO SÚKROMNÝCH ZDROJOV



Obrázok 22 Súkromné zdroje financovania projektov

Prameň: vlastné spracovanie

Súkromné zdroje poskytujú rôzne organizácie, buď pre budovanie dobrého mena spoločensky zodpovednej organizácie, alebo takouto podporou naplňajú svoje poslanie.

Jednak môže ísť o návratný príspevok (úver v banke, zvýhodnená pôžička a pod.), ale tiež o poskytnutie nenávratného finančného príspevku – grantu. Poskytovateľmi na Slovensku sú rôzne organizácie. Granty, ktoré poskytujú, sú väčšinou na menšie projekty, ale zato sú jednoduchšie a menej administratívne náročné. Známejšími na Slovensku sú *Nadácia SPP*, *Nadácia Orange*, *IKEA foundation*, *Nadácia MONDI Business Paper SCP*, *Nadácia EKOPOLIS*, *Nadácia Markíza*, *Nadácia Allianz*, *Nadácia TESCO*, *Nadácia VÚB*, *Nadácia Tatra banky*, *ČSOB Nadácia*, *Nadácia Dexia banky Slovensko*, *Nadácia Slovenskej sporiteľne*, *Nadácia Pontis*, *Nadácia otvorenej spoločnosti* a mnohé ďalšie.

Okrem toho aktivity a projekty rozvoja obce môžu podporiť aj domáce firmy prostredníctvom sponzoringu, poskytnutia zariadenia, materiálu a pod.¹²

¹² Babjaková, B. 2015

ZÁVER

Pripravený strategický dokument Program hospodárskeho rozvoja a sociálneho rozvoja mesta Krompachy na roky 2015 – 2022 reflektuje aktuálne potreby mesta pre jej ďalší rozvoj. Bol pripravený v spolupráci rôznych subjektov, ktorých sa rozvoj mesta Krompachy dotýka (samospráva, podnikatelia, občania, spolky a združenia). Pri implementácii programu rozvoja je potrebné aj naďalej spolupracovať a komunikovať so všetkými subjektmi, aby bolo možné realizovať naplánované projekty a aktivity a aby sa naplňali stanovené ciele. Vďaka komunikácii bude tiež možné reagovať na prípadné zmeny, ktoré môžu ovplyvniť realizáciu.

PHSR mesta Krompachy na roky 2015 – 2022 stanovil strategický rámec, ktorý nadväzuje aj na regionálny strategický dokument (PHSR Košického samosprávneho kraja), ale aj na ciele politiky súdržnosti, ktoré si stanovila Slovenská republika v Partnerskej dohode, implementovanej prostredníctvom operačných programov. Strategický zámer sa zameriava na 3 oblasti; a to hospodársku, environmentálnu a sociálnu. V rámci týchto oblastí si stanovila 10 opatrení, ktoré sa týkajú jednak dobudovania a modernizácie občianskej vybavenosti, najmä technickej infraštruktúry, sociálnej infraštruktúry a zvýšenia dostupnosti a kvality služieb, využívania potenciálu pre zvýšenie pracovných príležitostí v meste a podporu podnikania v oblasti CR, na rozvoj komunitného života a na zatriaktivnenie vzhľadu mesta a zlepšenie životného prostredia. Pre jednotlivé opatrenia boli stanovené monitorovacie indikátory a spôsob, akým sa bude program realizovať a monitorovať.

Tento dokument bol spracovaný v zmysle Zákona č. 539/2008 Z. z. o podpore regionálneho rozvoja v znení zákona č. 309/2014 Z. z. a Metodiky na vypracovanie Programu hospodárskeho rozvoja a sociálneho rozvoja obce/obcí/VÚC, verzia 2.0.



ZOZNAM PRÍLOH

Príloha č. 1 – Dotazník pre prípravu Programu hospodárskeho a sociálneho rozvoja

Príloha č. 2 – Doplnujúce informácie

Tabuľka 61 Zoznam analyzovaných koncepcných dokumentov a zdrojov informácií

Tabuľka 42 Ex-post hodnotenie PHSR mesta Krompachy na roky 2007 - 2015

Tabuľka 43 Súhrnný prehľad projektových zámerov mesta Krompachy

Tabuľka 44 Hodnotiace tabuľky pre výber projektov

Formulár Monitorovacej správy



Príloha č. 1 – Dotazník pre prípravu Programu hospodárskeho a sociálneho rozvoja

Dotazník - prieskum názorov občanov mesta Krompachy

Vážení občania,

obraciame sa na Vás so žiadosťou o spoluprácu pri spracovávaní Programu hospodárskeho a sociálneho rozvoja (ďalej len PHSR) pre mesto Krompachy na roky 2015 – 2021.

PHSR predstavuje jeden zo základných rozvojových dokumentov samosprávy, ktorý sa zameriava najmä na rozvoj občianskej vybavenosti, technickej infraštruktúry, starostlivosti o krajinu, cestovného ruchu a hospodárskeho rozvoja mesta. K spracovaniu dokumentu je potrebné zodpovedať krátky dotazník, ktorého cieľom je zmapovať potreby a predstavy občanov, neziskových organizácií i podnikateľov.

Mestský úrad Krompachy

Pokyny k vyplňaniu dotazníka:

Dotazník je anonymný, pozostáva zo 4 strán a získané informácie budú použité do pripravovaného PHSR mesta Krompachy a premietnu sa do jeho strategickej časti.

Pri vyplňaní dotazníka odpovede na otázky označte krížikom alebo zakrúžkujte.

Vyplnený dotazník, prosím, odovzdajte do **5.10.2015** na zberných miestach:

Dotazníky v tlačenej podobe sú od dnes, 23.9.2015, prístupné na týchto odberných miestach:

Denné centrum seniorov

všetky stánky PNS v meste

supermarket TESCO

Mestská lekáreň, ul. SNP

Lekáreň Šalvia, ul. Hlavná

Čerpacia stanica SLOVNAFT, ul. Trangusova

Pizzéria Bandži, ul. Sadová

Milk Agro, ul. Hlavná

Pizzéria Giulia

VÚB banka

Milk Agro, ul. Mlynská

reštaurácia Centrum

Piller kaštieľ

Daniel Puchala PD plus - drogéria

ALTAN s.r.o., Domáce potreby, OD POKROK

Drogéria Zuzka, ul. Hlavná

MAX XL diskont Krompachy

D O T A Z N Í K

pre prípravu Programu hospodárskeho a sociálneho rozvoja mesta Krompachy na roky 2015 -2021

1. CHARAKTERISTIKA RESPONDENTA (označte len jednu z možností)

1.1 Pohlavie

☐ žena ☐ muž

1.2 Vek

☐ 15 - 18 r. ☐ 19 – 35 ☐ 36 – 50 ☐ 51 – 65 ☐ 66 a viac rokov

1.3 Vzdelanie

- ☐ základné
☐ stredoškolské
☐ stredoškolské s maturitou
☐ vysokoškolské

1.4 Ekonomické aktivity

- ☐ súkromný podnikateľ
☐ zamestnaný/-á v privátnom sektore ☐ zamestnaný/-á vo verejnej

správe

- ☐ nezamestnaný/-á ☐ dôchodca/-kyňa ☐ invalid
☐ študent/-ka ☐ na materskej dovolenke
☐ iné, uviesť čo: _____

1.5 Sledujete dianie v meste – v akej forme?

- ☐ úradná tabuľa ☐ webová stránka mesta ☐ Krompašský spravodaj

☐ zasadnutia Mestského zastupiteľstva ☐ mestský rozhlas
☐ nezaujíma ma to
☐ iné, uviesť čo: _____

1.6 Bydlisko

- ☐ lokalita 1 (Maurerova, Poštová, Hlavná, Lorencova, Mlynská, Slovinská, M. Šprinca, SNP, Námestie slobody, Veterná, Robotnícka, Stará cesta)
☐ lokalita 2 (Družstevná, Rázusova, Kpt. Nálepku, Hornádska, 29. augusta, J. Jesenského, Trangusova, Štúrova, Stará Maša)
☐ lokalita 3 (Banícka štvrť, Zemanská, Banská, J. B. Ivana, Kúpeľná, Lesnícka, Dolina)
☐ lokalita 4 (Cintorínska, Horská, Sadová, Turistická, Partizánska)

V škále od 1 do 5 uveďte ako ste spokojný s poskytovaním služieb v meste a ako hodnotíte aspekty kvality života v meste Krompachy (1 – veľmi spokojný, 5 – veľmi nespokojný)

	1	2	3	4	5
INFRAŠTRUKTÚRA					
1) technický stav a vybavenosť miestnych komunikácií	<input type="checkbox"/>	<input type="checkbox"/>	<input type="checkbox"/>	<input type="checkbox"/>	<input type="checkbox"/>
2) technický stav chodníkov	<input type="checkbox"/>	<input type="checkbox"/>	<input type="checkbox"/>	<input type="checkbox"/>	<input type="checkbox"/>
3) čistota mesta	<input type="checkbox"/>	<input type="checkbox"/>	<input type="checkbox"/>	<input type="checkbox"/>	<input type="checkbox"/>
4) kapacita parkovacích miest	<input type="checkbox"/>	<input type="checkbox"/>	<input type="checkbox"/>	<input type="checkbox"/>	<input type="checkbox"/>
5) technický stav inžinierskych sietí					
a. vybavenosť verejným vodovodom		<input type="checkbox"/>	<input type="checkbox"/>	<input type="checkbox"/>	<input type="checkbox"/>
b. vybavenosť mesta verejnou kanalizáciou		<input type="checkbox"/>	<input type="checkbox"/>	<input type="checkbox"/>	<input type="checkbox"/>
c. vybavenie mesta elektrinou		<input type="checkbox"/>	<input type="checkbox"/>	<input type="checkbox"/>	<input type="checkbox"/>
d. vybavenie mesta plynom		<input type="checkbox"/>	<input type="checkbox"/>	<input type="checkbox"/>	<input type="checkbox"/>
SLUŽBY a ZAMESTNANOSŤ					
6) malé a stredné podnikanie v oblasti služieb	<input type="checkbox"/>	<input type="checkbox"/>	<input type="checkbox"/>	<input type="checkbox"/>	<input type="checkbox"/>
7) dostupnosť internetového pripojenia	<input type="checkbox"/>	<input type="checkbox"/>	<input type="checkbox"/>	<input type="checkbox"/>	<input type="checkbox"/>
8) pokrytie signálom mobilných sietí	<input type="checkbox"/>	<input type="checkbox"/>	<input type="checkbox"/>	<input type="checkbox"/>	<input type="checkbox"/>
9) dostupné a kvalitné služby zdravotnej starostlivosti	<input type="checkbox"/>	<input type="checkbox"/>	<input type="checkbox"/>	<input type="checkbox"/>	<input type="checkbox"/>
10) pracovné príležitosti v meste a v blízkom okolí	<input type="checkbox"/>	<input type="checkbox"/>	<input type="checkbox"/>	<input type="checkbox"/>	<input type="checkbox"/>
ŠKOLSTVO, ŠPORT a KULTÚRA					
11) kvalita výchovno-vzdelávacieho procesu na základných školách	<input type="checkbox"/>	<input type="checkbox"/>	<input type="checkbox"/>	<input type="checkbox"/>	<input type="checkbox"/>
12) možnosti športového vyžitia	<input type="checkbox"/>	<input type="checkbox"/>	<input type="checkbox"/>	<input type="checkbox"/>	<input type="checkbox"/>
13) technický stav športových zariadení	<input type="checkbox"/>	<input type="checkbox"/>	<input type="checkbox"/>	<input type="checkbox"/>	<input type="checkbox"/>
14) možnosti kultúrneho vyžitia, atraktivita kultúr. programov	<input type="checkbox"/>	<input type="checkbox"/>	<input type="checkbox"/>	<input type="checkbox"/>	<input type="checkbox"/>
15) cestovný ruch (využitý potenciál pre rozvoj služieb)	<input type="checkbox"/>	<input type="checkbox"/>	<input type="checkbox"/>	<input type="checkbox"/>	<input type="checkbox"/>
SOCIÁLNE SLUŽBY					
16) úroveň poskytovania sociálnych služieb pre seniorov (opatrovateľská služba, sociálne poradenstvo, denné centrum seniorov....)	<input type="checkbox"/>	<input type="checkbox"/>	<input type="checkbox"/>	<input type="checkbox"/>	<input type="checkbox"/>
17) úroveň poskytovania sociálnych služieb pre obyvateľov sociálne vylúčených komunít (bezdomovcov a marginalizované rómske komunity,....)	<input type="checkbox"/>	<input type="checkbox"/>	<input type="checkbox"/>	<input type="checkbox"/>	<input type="checkbox"/>
SAMOSPRÁVA					
18) práca mestského úradu a miestnej samosprávy	<input type="checkbox"/>	<input type="checkbox"/>	<input type="checkbox"/>	<input type="checkbox"/>	<input type="checkbox"/>
19) informovanie občanov o dianí v meste prostredníctvom webovej stránky mesta	<input type="checkbox"/>	<input type="checkbox"/>	<input type="checkbox"/>	<input type="checkbox"/>	<input type="checkbox"/>
20) úroveň kriminality, vandalizmu	<input type="checkbox"/>	<input type="checkbox"/>	<input type="checkbox"/>	<input type="checkbox"/>	<input type="checkbox"/>
BYTOVÁ POLITIKA					
21) podpora bývania:					



PROGRAM HOSPODÁRSKEHO ROZVOJA A SOCIÁLNEHO ROZVOJA MESTA KROMPACHY NA OBDOBIE ROKOV 2015-2022

- | | | | | | |
|--|--------------------------|--------------------------|--------------------------|--------------------------|--------------------------|
| a. individuálna bytová výstavba | <input type="checkbox"/> | <input type="checkbox"/> | <input type="checkbox"/> | <input type="checkbox"/> | <input type="checkbox"/> |
| b. nájomné bývanie | <input type="checkbox"/> | <input type="checkbox"/> | <input type="checkbox"/> | <input type="checkbox"/> | <input type="checkbox"/> |
| c. bývanie pre sociálne slabšie skupiny obyvateľstva | <input type="checkbox"/> | <input type="checkbox"/> | <input type="checkbox"/> | <input type="checkbox"/> | <input type="checkbox"/> |

Aké sú podľa vás najväčšie pozitíva vášho mesta?

.....

.....

.....

.....

Čo by sa v meste malo rozhodne zmeniť?

.....

.....

.....

.....

Čo vám v meste najviac chýba?

.....

.....

.....

.....

Miesto pre vaše pripomienky a návrhy:

.....

.....

.....

.....

.....

.....

.....

Ďakujeme za Váš čas

Príloha č. 2 – Doplnujúce informácie

Tabuľka 61 Zoznam analyzovaných koncepčných dokumentov a zdrojov informácií

Názov dokumentu / Zdroj dát	Platnosť dokumentu	Úroveň dokumentu / dát	Oblasť dát / téma	Webová stránka
Metodika na vypracovanie Programu hospodárskeho rozvoja a sociálneho rozvoja obce/obcí/VÚC, verzia 2.0	Platná od Februára 2015	národná		www.telecom.gov.sk
Zákon o podpore regionálneho rozvoja	od 13.12.2008	národná		www.slov-lex.sk
Štatistický úrad SR	-	národná	Demografia, prírodné zdroje	www.statistics.sk
SODB 1991, 2001, 2011	-	národná	Demografia, ekonomická situácia, sociálna a technická infraštruktúra	www.statistics.sk
Živnostenský register SR, Obchodný register SR	-	národná	Ekonomická situácia	www.orsr.sk, www.zrsr.sk
Vyhl. č. 81/1998 Z. z. zo dňa 3.3.1998	platná od 1.5.1998	národná	Životné prostredie	www.slov-lex.sk
Plán rozvoja verejných vodovodov a verejných kanalizácií pre územie SR			Odpadové a vodné hospodárstvo	www.minzp.sk
Predpis č. 323/2010 Z. z. Vyhláška Štatistického úradu Slovenskej republiky, ktorou sa vydáva Štatistická klasifikácia stavieb	platnosť od 2010	národná		www.slov-lex.sk
Databáza FinStat		národná		www.finstat.sk
OP Výskum a inovácie	2014 – 2020	národná	Finančný plán, Akčný plán	
OP Integrovaný regionálny operačný program	2014 -2020	národná	Finančný plán, Akčný plán	
OP Ľudské zdroje	2014 - 2020	národná	Finančný plán, Akčný plán	
OP Kvalita životného prostredia	2014 - 2020	národná	Finančný plán, Akčný plán	
OP Integrovaná štruktúra	2014 - 2020	národná	Finančný plán, Akčný plán	
OP Efektívna verejná správa	2014 - 2020	národná	Finančný plán, Akčný plán	
OP Technická pomoc	2014 – 2020	národná	Finančný plán, Akčný plán	
OP Program rozvoja vidieka	2014 - 2020	národná	Finančný plán, Akčný plán	
OP Rybné hospodárstvo	2014 - 2020	národná	Finančný plán, Akčný plán	
Program hospodárskeho a sociálneho	2007 – 2015	miestna	Ex-post hodnotenie	www.krompachy.sk



PROGRAM HOSPODÁRSKEHO ROZVOJA A SOCIÁLNEHO ROZVOJA MESTA KROMPACHY NA OBDOBIE ROKOV 2015-2022

rozvoja mesta Krompachy				
Územný plán mesta Krompachy		miestna		www.krompachy.sk
Rozpočet mesta Krompachy	2016 – 2018	miestna	Finančný plán, Akčný plán	
Informačná databáza okresu Spišská Nová Ves		miestna		www.srra.sk
Vodovody a kanalizácie v regióne Spiša a Tatier	platnosť od 06/2010	miestna		
Program hospodárskeho a sociálneho rozvoja Košického samosprávneho kraja 2016 - 2022	2016 - 2022	regionálna	Súlad programu s regionálnym strategickým dokumentom	http://web.vucke.sk/sk/
Stratégia rozvoja vidieka Košického samosprávneho kraja 2007 – 2013 (s výhľadom do roku 2015)	207 – 2013 (s výhľadom do roku 2015)	regionálna	Súlad programu s regionálnym strategickým dokumentom	http://web.vucke.sk/sk/
Regionálna integrovaná územná stratégia Košického kraja na roky 2014 – 2020	2014 - 2020	regionálna	Súlad programu s regionálnym strategickým dokumentom	http://web.vucke.sk/sk/
Partnerská dohoda o využívaní európskych štrukturálnych a investičných fondov v rokoch 2014-2020 a súvisiace operačné programy	2014 – 2022	národná	Finančný plán	www.partnerskadohoda.gov.sk
Metodický pokyn CKO č. 17, verzia 1	Od 2015	národná	Merateľné ukazovatele	http://www.partnerskadohoda.gov.sk/metodicke-pokyny-cko/

Prameň: vlastné spracovanie

Príloha č. 2 – Doplnujúce informácie

Tabuľka 62 Súhrnný prehľad projektových zámerov mesta Krompachy

P. č.	číslo opatrenia PHSR obce	Názov projektu/aktivity	Nositeľ projektu a prípadní partneri	Klasifikácia stavby	Priorita	Termín realizácie projektu		Predpokladané náklady	Napĺňanie opatrenia PHSR VÚC
						od	do		
1	2	3	4	5	6	7	8	9	10
1	1.1.1	Oprava miestnej komunikácie – ul. Cintorínska	mesto	2112 Miestne komunikácie	stredná	2016	2018	50 000 EUR	8.1Budovanie technickej a sociálnej infraštruktúry
2	1.1.1	Oprava miestnej komunikácie – ul. Družstevná	mesto	2112 Miestne komunikácie	vysoká	2015	2018	120 000 EUR	8.1Budovanie technickej a sociálnej infraštruktúry
3	1.1.1	Oprava miestnej komunikácie – ul. Lesnícka	mesto	2112 Miestne komunikácie	nízka	2018	2019	8 000 EUR	8.1Budovanie technickej a sociálnej infraštruktúry
4	1.1.1	Oprava miestnej komunikácie – ul. Slovinská,1	mesto	2112 Miestne komunikácie	nízka	2019	2020	25 000 EUR	8.1Budovanie technickej a sociálnej infraštruktúry
5	1.1.1	Oprava miestnej komunikácie – ul. Hlavná, parkovisko	mesto	2112 Miestne komunikácie	nízka	2017	2018	2 500 EUR	8.1Budovanie technickej a sociálnej infraštruktúry
6	1.1.1	Oprava miestnej komunikácie – ul. Jesenského	mesto	2112 Miestne komunikácie	vysoká	2016	2018	65 000 EUR	8.1Budovanie technickej a sociálnej infraštruktúry
7	1.1.1	Dobudovanie miestnej komunikácie – ul. Kúpeľná	mesto	2112 Miestne komunikácie	nízka	2018	2019	55 000 EUR	8.1Budovanie technickej a sociálnej infraštruktúry
8	1.1.1	Oprava miestnej komunikácie – ul. Dolina	mesto	2112 Miestne komunikácie	stredná	2018	2018	70 000 EUR	8.1Budovanie technickej a sociálnej infraštruktúry
9	1.1.1	Vysprávkovanie miestnych komunikácií	mesto	2112 Miestne komunikácie	vysoká	2015	2022	do 10 000 EUR	8.1Budovanie technickej a sociálnej infraštruktúry
10	1.1.1	Rekonštrukcia chodníka – ul. Zemanská	mesto	2112 Miestne komunikácie	nízka	2018	2019	15 000 EUR	8.1Budovanie technickej a sociálnej infraštruktúry
11	1.1.1	Vybudovanie, resp. dobudovanie kanalizácie v meste	mesto s podporou externých fin. zdrojov (operačný program Kvalita ŽP)	2223 Miestne kanalizácie	vysoká	2018	2022	do 5 000 000 EUR	8.1Budovanie technickej a sociálnej infraštruktúry 8.2 Zlepšenie kvality povrchových a podzemných vôd
12	1.1.1	Koncepčné zlepšovanie stavu chodníkov a ciest v meste	mesto	2112 Miestne komunikácie	vysoká	2016	2022	do 10 000 EUR	8.1Budovanie technickej a sociálnej infraštruktúry

13	1.1.1	Revitalizácia okrajových častí mesta	mesto s podporu externých fin. zdrojov (<i>OP IROP, KŽP</i>)	2112 Miestne komunikácie	stredná	2017	2019	do 100 000 EUR	8.1Budovanie technickej a sociálnej infraštruktúry
14	1.1.1	Príprava zámeru využitia Multifunkčného ihriska pod Okruhliskom ako letného amfiteátra, príp. letného kina	mesto	1265 - Budova na šport	nízka	2018	2018	do 5 000 EUR	8.1Budovanie technickej a sociálnej infraštruktúry
15	2.2.2	Zabezpečenie vypracovania marketingovej stratégie rozvoja CR	mesto		nízka	2017	2018	do 5 000 EUR	
16	2.2.1	Vybudovanie letného zážitkového areálu - Plejsy	MM CLASS s.r.o.	1265 – Budova na šport	vysoká	zámer v realizácii súkromného majiteľa			8.1Budovanie technickej a sociálnej infraštruktúry 8.5 Uchovanie a zveľaďovanie prírodného dedičstva
17	1.1.1	Vytvorenie lesoparku – oddychovej zóny pre trávenie voľného času	mesto s podporu externých fin. zdrojov (<i>OP IROP, KŽP, nadácie</i>)	2412 – Ostatné športové a rekreačné stavby	stredná	2016	2018	do 10 000 EUR	8.1Budovanie technickej a sociálnej infraštruktúry 8.5 Uchovanie a zveľaďovanie prírodného dedičstva
18	1.1.2	Rekonštrukcia el. obvodov, osvetlenia – divadelná sála domu kultúry	mesto s podporou externých fin. zdrojov (<i>výnos MF SR</i>)	1261 – Budovy na kultúrnu a verejnú zábavu	vysoká	2017	2019	do 30 000 EUR	8.1Budovanie technickej a sociálnej infraštruktúry
19	1.1.2	Rekonštrukcia vykurovania divadelnej sály v dome kultúry	mesto s podporu externých fin. zdrojov (<i>OP KŽP</i>)	1261 – Budovy na kultúrnu a verejnú zábavu	stredná	2018	2020	do 10 000 EUR	8.1Budovanie technickej a sociálnej infraštruktúry
20	1.1.2	Rekonštrukcia sociálnych zariadení, šatní a ozvučovne – dom kultúry	mesto		nízka	2018	2021	do 30 000 EUR	8.1Budovanie technickej a sociálnej infraštruktúry

21	1.1.2	Rekonštrukcia elekt. rozvodov – krytá plaváreň	mesto	1265 - Budovy na šport	stredná	2017	2017	do 10 000 EUR	8.1 Budovanie technickej a sociálnej infraštruktúry
22	1.1.2	Výmena obkladačiek stien bazéna – krytá plaváreň	mesto	1265 - Budovy na šport	nízka	2017	2018	do 5 000 EUR	8.1 Budovanie technickej a sociálnej infraštruktúry
23	1.1.2	Inštalovanie žalúzií na okná – krytá plaváreň	mesto	1265 - Budovy na šport	nízka	2018	2019	do 5 000 EUR	8.1 Budovanie technickej a sociálnej infraštruktúry
24	1.1.1	Vytypovanie lokalít, určených pre IBV vrátane podpory inžinierskych sietí	mesto		stredná	2015	2022	do 5 000 EUR	8.1 Budovanie technickej a sociálnej infraštruktúry
25	1.1.1	Rozšírenie kapacít materských škôl formou prístavby, resp. rekonštrukcie priestorov (ZŠ s MŠ, ul. SNP)	mesto s podporou externých fin. zdrojov (výnos MF SR, IROP)	1263 – Školy, univerzity a budovy na vzdelávanie	vysoká	2016	2018	do 100 000 EUR	8.1 Budovanie technickej a sociálnej infraštruktúry
26	1.1.1	Vybudovanie protipovodňových opatrení – Slov. potok, Hornád	mesto s podporou externých fin. zdrojov (MV SR)		vysoká	2016	2018	do 100 000 EUR	8.1 Budovanie technickej a sociálnej infraštruktúry
27	1.1.2	Rekonštrukcia objektu domu smútku	mesto	1272 – Budovy a miesta na vykonávanie náboženských aktivít	stredná	2018	2019	do 10 000 EUR	8.1 Budovanie technickej a sociálnej infraštruktúry
28	1.1.2	Oprava chodníkov a oplatenie na cintoríne	mesto	2112 – Miestne komunikácie	stredná	2016	2018	do 3 000 EUR	8.1 Budovanie technickej a sociálnej infraštruktúry
29	1.1.2	a) Vybudovanie domova sociálnych služieb b) Vybudovanie denného stacionára	mesto s podporou externých fin. zdrojov (OP IROP)	1130 – Ostatné budovy na bývanie	stredná	2018	2020	do 100 000 EUR	8.1 Budovanie technickej a sociálnej infraštruktúry 5.1 Skvalitňovanie poskytovania sociálnych služieb
31	1.1.1	Modernizácia mestského rozhlasu	mesto	2112 – Miestne komunikácie	nízka	2016	2022	do 3 000 EUR	8.1 Budovanie technickej a sociálnej infraštruktúry

32	1.1.1	Oprava budov školských zariadení v zriaďovateľskej pôsobnosti mesta	mesto s podporou externých fin. zdrojov (<i>OP IROP, KŽP</i>)	1263 – Školy, univerzity a budovy na vzdelávanie	stredná	2016	2022	do 50 000 EUR	8.1 Budovanie technickej a sociálnej infraštruktúry
33	1.1.1	Rekonštrukcia a modernizácia zariadení verejného osvetlenia	mesto, ECOLED Solutions	2112 – Miestne komunikácie	nízka	2015	2022	do 3 000 EUR	8.1 Budovanie technickej a sociálnej infraštruktúry
34	2.1.1	Podpora športových a spoločenských organizácií mesta	mesto - dotácie		vysoká	2018	2022	do 30 000 EUR	

Prameň: vlastné spracovanie na základe Metodiky na vypracovanie Programu hospodárskeho rozvoja a sociálneho rozvoja obce/obcí/VÚC, verzia 2.0, február 2015

Tabuľka 63 Hodnotiace tabuľky pre výber projektov

otázka		možná odpoveď				
1	Do akej miery je realizácia projektu nevyhnutná?	3 - realizácia je nutná okamžite, havarijný stav	2 - realizácia je potrebná, inak by mohol vzniknúť havarijný stav	1 - realizácia je potrebná	0 - realizácia projektu nie je nevyhnutná	
2	Splňame podmienky a kritériá hodnotenia projektu? (v prípade žiadostí o financovanie z iných zdrojov)	áno	nie	pokiaľ nie, tak hľadáme iné možnosti financovania, resp. sa rozhodneme, že projekt nebudeme realizovať		
3	Kto sú dotknuté osoby a inštitúcie projektom?	uviesť:				
3a	Prebehla diskusia so zástupcami dotknutých osôb?	áno	áno, ale nie so všetkými	nie		
3b	Vznikol konsenzus o spôsobe riešenia problému?	áno	vznikol kompromis	väčšina sa zhodla	väčšina sa nezhodla	
3c	Je niekto z dotknutých osôb a inštitúcií ochotný pomôcť?	áno	nie			
3d	Ako?	uviesť:				
3e	Príp. môže nám niekto brániť v realizácii, resp. skomplikovať realizáciu?	áno	nie			
3f	Ako tomu zabrániť?	uviesť:				
4	Je zvolený spoľahlivý partner?	áno	partner nie je	partner nie je spoľahlivý, je potrebné si dávať pozor na		
5	Do akej miery realizácia projektu ovplyvní:					
	- ekonomickú situáciu dotknutých osôb a inštitúcií?	-- veľmi negatívny dopad	- negatívny dopad	0 nemá dopad	+ pozitívny dopad	++ veľmi pozitívny dopad
	- sociálnu situáciu dotknutých osôb a inštitúcií?	-- veľmi negatívny dopad	- negatívny dopad	1 nemá dopad	+ pozitívny dopad	++ veľmi pozitívny dopad
	- spoločenskú situáciu dotknutých osôb a inštitúcií?	-- veľmi negatívny dopad	- negatívny dopad	2 nemá dopad	+ pozitívny dopad	++ veľmi pozitívny dopad
	- ekologickú situáciu v obci a okolí?	-- veľmi negatívny dopad	- negatívny dopad	3 nemá dopad	+ pozitívny dopad	++ veľmi pozitívny dopad

6	Máme dostatok kapacít na realizáciu daného projektu, aktivít?					
	- finančné kapacity	áno	nie	nepotrebujeme		
	- ľudské kapacity	áno	nie	nepotrebujeme		
	- časové kapacity	áno	nie	nepotrebujeme		
	- materiálne kapacity	áno	nie	nepotrebujeme		
7	Existuje iný spôsob riešenia projektu?	áno	nie			
7a	Ak áno, je efektívnejší?	áno	nie			
8	Je zvolený spôsob financovania najvhodnejší?	áno	nie			
8a	Existujú aj iné možnosti financovania projektu?	áno	nie	áno, ale za nevýhodných podmienok		
9	Sú finančné náklady vynaložené efektívne? (vzhľadom k očakávaným výstupom?)	áno	nie			
10	Sú podmienky realizácie projektu legislatívne ošetrené (vlastníctvo, zazmluvnenie dodávateľov a pod.)?	áno	nie			
11	Ktoré opatrenie sa naplňa realizáciou projektu?	uviesť:				
12	Oplatí sa realizovať projekt? (na váhy si dať prínosy a náklady (nielen finančné, ale aj časové, materiálne, ľudské)	prínosy výrazne prevažujú náklady	prínosy prevažujú náklady	prínosy neprevažujú náklady	náklady prevažujú prínosy	

Prameň: vlastné spracovanie

Príloha č. 2 – Doplnujúce informácie

Tabuľka 64 Formulár Monitorovacej správy

Správa o plnení akčného plánu mesta Krompachy k (dátum spracovanie monitorovacej správy) bola spracovaná v zmysle Programu hospodárskeho rozvoja a sociálneho rozvoja mesta Krompachy na roky 2015 – 2022, kapitola D. Realizačná časť. Cieľom monitoringu Akčného plánu mesta Krompachy je pripraviť komplexnú informáciu o tom, ako sa plnia opatrenia navrhnuté v PHSR mesta počas celého obdobia platnosti dokumentu. Tieto údaje sú k dispozícii pre samosprávu a širokú verejnosť.

Monitorovacia správa o plnení Akčného plánu má 4 časti:

1. Zhodnotenie realizovaných aktivít a projektov,
2. Opis realizácie projektov a aktivít,
3. Aktualizácia Akčného plánu a
4. Pripomienky a navrhované zmeny v procesoch realizácie, monitorovania a hodnotenia.

Akčný plán mesta Krompachy je zoradený podľa priorít a opatrení. Odpočet aktivít v akčnom pláne je spracovaný z pohľadu mesta Krompachy, v niektorých prípadoch je ako realizátor danej aktivity uvedený iný subjekt (investor, prevádzkovateľ, partnerská inštitúcia a pod.). V akčnom pláne sú vymenované aktivity bežného, kapitálového a podporného charakteru v časovom slede. Akčný plán je spracovaný na základe údajov zo schváleného rozpočtu mesta, schválených strategických dokumentov mesta a údajov mestského úradu mesta Krompachy.

Aktuálna verzia akčného plánu je zverejnená na webovej stránke www.krompachy.sk.

Pripomienky k akčnému plánu mesta je možné zaslať e-mailom na adresu@.....sk.

Ďalší monitoring akčného plánu sa uskutoční ku dňu (text je upraviteľný)

1. Zhodnotenie realizovaných aktivít a projektov z Akčného plánu k (dátum)*

Priorita/opatrenie	Názov priority/opatrenia/projektu/aktivity	Plánovaný termín realizácie	Ukazovateľ výstupu	Počiatočná hodnota ukazovateľa	Plánovaná hodnota ukazovateľa	Skutočná hodnota ukazovateľa	Rozpočet mesta/obce/kraja	Externé zdroje	Realizácia aktivít od do a plán na obdobie od do	Opatrenie samosprávneho kraja

* okrem aktivít a projektov z Akčného plánu, ktoré je povinné monitorovať, budú monitorované aj ďalšie aktivity a projekty, ktoré sa týkajú naplňovania jednotlivých opatrení a cieľov.

2. Opis realizácie aktivít

- popis zásadných faktov, ktoré sa udiali počas realizácie projektov a majú vplyv na plnenie stratégie (oneskorenie realizácie, realizácia nad rámec plánovaného projektu a pod.)
- pokiaľ sa niektoré z projektov z Akčného plánu nerealizovali, zdôvodnenie, prečo sa nerealizovali a aké nápravné opatrenia boli prijaté

3. Aktualizácia Akčného plánu pre rok

Opatrenie/aktivita	Termín (rok)	Zodpovedný	Financovanie	Ukazovateľ výstupu	Opatrenie samosprávneho kraja

4. Pripomienky a navrhované zmeny v procesoch realizácie, monitorovania

.....

Prameň: vlastné spracovanie na základe Babjaková, 2015