

Program hospodárskeho a sociálneho rozvoja obce Plevník-Drienové na roky 2015 - 2025



Plevník-Drienové



Vypracoval:

**Regionálna rozvojová agentúra Púchov,
Námestie slobody 1400, 020 01 Púchov**

Obsah

ÚVOD	6
Analýza realizovaných opatrení.....	8
Štruktúra dokumentu	11
1 Analytická časť.....	13
A1. Analýza vnútorného prostredia	14
1. Základná charakteristika obce	14
2. História obce a kultúrne pamiatky	15
3. Poloha, prírodné podmienky a životné prostredie.....	20
3.1 Vymedzenie územia.....	20
3.2 Geomorfologické a geologické pomery.....	20
3.3 Hydrologické pomery	21
3.4 Klimatické pomery	21
3.5 Rastlinstvo a živočíšstvo	21
3.6 Chránené územia.....	22
4. Technická infraštruktúra.....	23
4.1 Odkanalizovanie a čistenie odpadových vôd.....	24
4.2 Zásobovanie pitnou vodou	24
4.3 Zásobovanie elektrickou energiou	24
4.4 Zásobovanie plynom a teplom	24
4.5 Verejné osvetlenie a obecný rozhlas.....	25
4.6 Telekomunikácie.....	25
4.7 Odpadové hospodárstvo	26
5. Doprava	27
5.1 Cestná	27
5.2 Miestna.....	27
5.3 Hromadná.....	28
5.4 Statická	28
5.5 Železničná	28
5.6 Vodná a Letecká	28
6. Demografia	29
6.1 Vývoj počtu obyvateľov	29
6.2 Prirodzený prírastok/úbytok obyvateľstva.....	29
6.3 Veková štruktúra	30
6.4 Národnostná štruktúra	31
6.5 Vzdelanostná štruktúra	32



7. Ekonomická štruktúra.....	33
7.1 Miera nezamestnanosti.....	33
7.2 Evidovaní uchádzači o zamestnanie	34
7.3 Evidencia podnikateľských a mimovládnych subjektov	34
8. Sociálna infraštruktúra	36
8.1 Domový a bytový fond	36
8.2 Školstvo.....	36
8.3 Zdravotníctvo.....	38
8.4 Sociálna starostlivosť.....	38
8.5 Spoločenský, kultúrny a športový život	38
9. Vplyv miestnej samosprávy na ekonomiku obce	46
9.1 Finančné a rozpočtové hospodárenie obce	46
A2. Analýza vonkajšieho prostredia.....	48
1. STEEP Analýza	48
A3. Zhodnotenie súčasného stavu územia	49
1. SWOT analýza	49
2. Kontrolný zoznam pre hodnotenie možných rizík.....	52
2 Strategická časť.....	53
1 Vízia obce.....	53
2. Formulácia a návrh stratégie	56
3. Výber a popis strategických cieľov v jednotlivých politikách	57
4. Stratégia rozvoja obce na roky 2015-2025 (Prehľad)	58
3 Programová časť	59
1. Opatrenia a aktivity podľa jednotlivých oblastí.....	59
2. Súbor ukazovateľov výsledkov a dosahov vrátane východiskových a cieľových hodnôt.....	63
4. Realizačná časť.....	70
1. Popis úloh jednotlivých partnerov pre realizácii PHSR.....	70
2 Organizačné a inštitucionálne zabezpečenie realizácie PHSR	71
3 Komunikačná stratégia	72
4 Monitorovanie a hodnotenie	73
5 Finančná časť	75
Záver	77

Prílohy



Zoznam formulárov

Formulár č. Ú1	Zámer spracovania PHSR
Formulár č. Ú2	Harmonogram spracovania PHSR
Formulár č. Ú3	Metódy zapojenia verejnosti do prípravy PHSR
Formulár č. Ú4	Zoznam členov pracovných skupín
Formulár č. Ú5	Dohoda o partnerstve
Formulár č. Ú6	Ex-post hodnotenie predchádzajúceho PHSR
Formulár č. Ú7	Titulná strana dokumentu PHSR
Formulár č. Ú8	Štruktúra dokumentu
Formulár č. A1	Evidencia podnikateľských subjektov
Formulár č. A2	Evidencia mimovládnych organizácií
Formulár č. A3	STEEP Analýza
Formulár č. A4	SWOT Analýza
Formulár č. A5	Kontrolný zoznam pre hodnotenie možných rizík
Formulár č. S1	Hierarchia strategických cieľov
Formulár č. S2	Výber a popis strategických cieľov
Formulár č. P1	Prehľad opatrení, projektov a aktivít podľa oblasti
Formulár č. P2	Súbor ukazovateľov výsledkov a dosahov
Formulár č. R1	Realizácia činnosti PHSR
Formulár č. R2	Plán hodnotenia a monitorovania realizácie PHSR
Formulár č. R3	Monitorovacia správa
Formulár č. F1	Indikatívny rozpočet – sumarizácia
Formulár č. Z1	Schválenie PHSR

Zoznam obrázkov

Obrázok č. 1	Kaplnka sv. Štefana
Obrázok č. 2	Kaplnka v Drienovom
Obrázok č. 3	Pamätná izba Dominika Tatarku
Obrázok č. 4	Park Dominika Tatarku
Obrázok č. 5	Mapa polohy obce
Obrázok č. 6	Nová zvonica na doline
Obrázok č. 7	Letecký pohľad na obec
Obrázok č. 8	Pohľad na Malý Manín

Zoznam grafov

Graf 1	Veková štruktúra obyvateľstva v obci za rok 2014
Graf 2	Národnostná štruktúra obyvateľstva v obci
Graf 3	Vzdelanostná štruktúra obyvateľstva
Graf 4	Miera nezamestnanosti obyvateľstva



Zoznam tabuliek

Tabuľka č. 1	Zoznam analyzovaných dokumentov
Tabuľka č. 2	Zoznam použitých kvantitatívnych a kvalitatívnych dát
Tabuľka č. 3	Základná charakteristika obce
Tabuľka č. 4	Kultúrne pamiatky
Tabuľka č. 5	Významné osobnosti obce
Tabuľka č. 6	Vzdialenosti významných miest od obce
Tabuľka č. 7	Stav technickej infraštruktúry
Tabuľka č. 8	Vývoj počtu obyvateľov
Tabuľka č. 9	Celkový prírastok obyvateľstva
Tabuľka č. 10	Veková kategória obyvateľstva
Tabuľka č. 11	Vzdelanostná štruktúra
Tabuľka č. 12	Miera nezamestnanosti
Tabuľka č. 13	Evidovaní uchádzači o zamestnanie
Tabuľka č. 14	Bežné príjmy a výdavky
Tabuľka č. 15	Programový rozpočet obce

Zoznam skratiek

TSK	Trenčiansky samosprávny kraj
ČOV	Čistička odpadových vôd
EHS	Európske hospodárskeho spoločenstvo
ERDF	Európsky fond regionálneho rozvoja
EÚ	Európska únia
MŠ	Materská škola
NACE	Klasifikácia ekonomických činností
NN	Nízke napätie
NUTS	Nomenklatúrna územná štatistická jednotka
OcÚ	Obecný úrad
OZ	Obecné zastupiteľstvo
PHSR	Program hospodárskeho a sociálneho rozvoja
PO	Prioritná oblasť
SR	Slovenská republika
ŠÚ SR	Štatistický úrad Slovenskej republiky
UoZ	Uchádzač o zamestnanie
ÚSES	Územný systém ekologickej stability
VÚC	Vyšší územný celok
ZŠ	Základná škola

Zoznam príloh

Príloha č. 1	Monitorovacia správa – akčný plán
---------------------	-----------------------------------



ÚVOD

Program hospodárskeho a sociálneho rozvoja obce je strategický strednodobý dokument, ktorý sa vypracováva na obdobie 10 rokov s dlhodobým výhľadom na 10-14 rokov. Je základným a kľúčovým dokumentom slúžiacim pre riadenie samosprávy vychádzajúci z poznania situácie a konkrétnych potrieb občanov, podnikateľov, záujmových skupín a ďalších subjektov v území. Formuluje svoju predstavu o budúcnosti spolu s činnosťami a projektmi na jej zabezpečenie.

Obsah:

- Obsah dokumentu (podľa jednotlivých kapitol)
- Stručný popis kontextu vzniku a chronológie prípravy PHSR
- Stručné zhrnutie východiskových koncepčných dokumentov týkajúcich sa vymedzeného územia
 - Stručný popis inštitucionálneho a časového zabezpečenia spracovania PHSR (podrobnejšie zoznamy napr. partnerov, počet a obsadenie odborných poradných skupín a pod. sú uvedené v prílohách)

Zámer spracovania PHSR	
Názov dokumentu:	Program hospodárskeho a sociálneho rozvoja obce Plevník - Drienové na roky 2015-2025
Forma spracovania:	s pomocou externých odborníkov („na kľúč“)
Riadenie procesu spracovania:	Riadiaci tím: Ing. Barbora Staňová, Miroslav Kremeň, Jana Muráňová. Hospodárska pracovná skupina: JUDr.Alica Harišová, Félix Adamec, Ing.Milena Kremeňová Sociálna pracovná skupina: Soňa Jantošová, PhDr.Mária Jandová PhD., Viera Micháľková Environmentálna pracovná skupina: Bc.Miroslav Smädiš, Ján Kuchár, Alena Francová
Obdobie spracovania:	06.-12.2015
Financovanie spracovania:	800,00€

Formulár č. Ú1- Zámer spracovania PHSR



Formulár č. Ú2 – Harmonogram spracovania PHSR

Harmonogram spracovania PHSR												
Termín	I	II	III	IV	V	VI	VII	VIII	IX	X	XI	XII
Úvod												
Analytická časť												
Strategická časť												
Programová časť												
Realizačná časť												
Finančná časť												
Záver												

Formulár č. Ú3 – Metódy zapojenia verejnosti do prípravy PHSR

Metóda	Informovanie verejnosti	Získavanie názorov verejnosti	Zohľadnenie názorov verejnosti
Verejné informačné tabule	✓		
Letáky rozdávané na verejných podujatiach	✓		
Plagáty	✓		
Internetové stránky- vrátane verejných pripomienok, sociálne siete	✓	✓	✓
Vystúpenia v obecnom rozhlase	✓		
Stretnutia s kľúčovými ľuďmi skupinami	✓	✓	✓
Dotazník pre širokú verejnosť	✓	✓	✓
Pracovné skupiny	✓	✓	✓



Formulár č. Ú4 – Zoznam členov pracovných skupín

Zoznam členov pracovných skupín		
Hospodárska pracovná skupina		
Meno	Funkcia v strategickom plánovaní	Funkcia v pracovnom zaradení
Ing. Barbora Staňová	Garant	Projektový manažér
Miroslav Kremeň	Koordinátor	Starosta obce
JUDr.Alica Harišová	Interný odborník	Poslanec
Félix Adamec	Interný odborník	Poslanec
Ing.Milena Kremeňová	Interný odborník	Zamestnanec obce
Sociálna pracovná skupina		
Ing. Barbora Staňová	Garant	Projektový manažér
Miroslav Kremeň	Koordinátor	Starosta obce
Soňa Jantošová	Interný odborník	Poslanec
PhDr.Mária Jandová	Interný odborník	Poslanec
Viera Micháľková	Interný odborník	Zamestnanec obce
Environmentálna pracovná skupina		
Ing. Barbora Staňová	Garant	Projektový manažér
Miroslav Kremeň	Koordinátor	Starosta obce
Bc.Miroslav Smädiš	Interný odborník	Poslanec
Ján Kuchár	Interný odborník	Poslanec
Alena Francová	Interný odborník	Zamestnanec obce

Formulár č. Ú5 – Dohoda o partnerstve

Názov dokumentu	Dohoda o partnerstve pri príprave a realizácii PHSR obce Plevník - Drienové
Obdobie platnosti	2015-2025
Predmet dohody	Ide o spoluprácu pri spoločných projektoch, finančnú organizačnú, ako i dobrovoľné aktivity v prospech obce
Účastníci dohody	Podnikateľské subjekty a subjekty tretieho sektora - občianske združenia, nadácie a neziskové organizácie poskytujúca všeobecne prospešné služby pôsobiace v obci, Mikroregionálne združenia, partnerské obce
Riadenie procesu	Riadiaci tím určil možných členov pracovných skupín, ako i partnerov v pripravovaných projektoch spolupráce, oslovená bola i široká verejnosť pre konkrétne návrhy projektových zámerov, pracovné skupiny a riadiaci tím bude následne monitorovať plnenie zámerov určených v PHSR.
Financovanie	Projekty uvedené v programovej, realizačnej a strategickej časti



Analýza realizovaných opatrení

Primárnym cieľom štrukturálnej a regionálnej politiky Európskeho spoločenstva je znižovanie regionálnych rozdielov. Táto politika je založená na finančnej solidarite medzi jednotlivými regiónmi. Pomoc jednotlivým regiónom je realizovaná prostredníctvom štrukturálnych fondov a kohézneho fondu, ktoré predstavujú nástroje regionálnej politiky EÚ. V programovom období 2007-2013 finančnú podporu predstavovali:

- Európsky fond regionálneho rozvoja
- Európsky sociálny fond
- Kohézny fond

Cieľom analýzy realizovaných opatrení je vyhodnotenie predchádzajúceho programového obdobia 2007-2013. V uvedenom programovom období boli zrealizované v obci Plevník-Drienové nasledovné projekty:



Formulár č. Ú6 – Ex-Post hodnotenie predchádzajúceho PHSR

v EUR											
č.	Názov investície - projektu (obec, okres)	Rok začatia	Cena podľa vykonávacieho projektu	Objem finančných prostriedkov v príslušnom roku spolu			Finančné prostriedky podľa zdrojov				
		Rok dokončenia	Celkom	Rok	Objem fin. prost- riedkov	Z toho verejné investície	Štátny rozpočet	Rozpočet obce	Štátne účelové fondy	Rozpočet EÚ	Kód OP
0	1	2	3	4	5	6	7	8	9	10	11
1.	Územný plán obce	2007	15 563,31	2007	15 563,31	15 563,31	14 785,14	778,17			
2.	Solárny ohrev vody pre MŠ a ŠJ	2007	54 272,06	2007	54 272,06	54 272,06		7 800,57	46 471,49		
3.	Zvýšenie energetickej účinnosti ZŠ	2009	101 227,01	2009	101 227,01	101 227,01	100 000,00	1 227,01			
4.	Rekonštrukcia a modernizácia verejného osvetlenia	2010	68 673,20								
				2010	68 673,20	68 673,20	6 668,32	6 031,85		56 680,72	2510002
		2011									
5.	Úprava verejných priestranstiev centra obce Plevník-Drienové	2010	466 615,35								
				2012	466 615,35	466 615,35	43 549,85	52 892,00		370 173,49	2210002
		2012									
6.	Viacúčelové ihrisko Plevník-Drienové	2012	77 547,69	2012	77 547,69	77 547,69	8 463,84	35 228,50		33 855,35	

Všetky realizované projekty boli snahou o riešenie problémov, ktoré zapríčiňovali znižovanie kvality života obyvateľov. Realizácia aktivít bola uskutočnená prostredníctvom vlastných zdrojov, zdrojov EÚ, štátneho rozpočtu, podpory podnikateľských subjektov a sponzorov.



Formulár č. Ú7 – Titulná strana dokumentu PHSR

Názov:	Program hospodárskeho a sociálneho rozvoja na roky 2015-2025
Územné vymedzenie:	Plevník - Drienové
Územný plán obce schválený:	Áno
PHSR schválené:	Áno
Dátum platnosti:	29.12.2015
Verzia (Číslo uznesenia):	86/2015
Publikovaný verejne:	www.plevnik-drienove.sk



Štruktúra dokumentu

Formulár č Ú8 – Štruktúra dokumentu

Osnova PHSR	
Úvod	
	<ul style="list-style-type: none">• Obsah dokumentu (podľa jednotlivých kapitol)• Stručný popis kontextu vzniku a chronológie prípravy PHSR• Stručné zhrnutie východiskových koncepčných dokumentov týkajúcich sa vymedzeného územia
Časť 1: Analytická časť	
	<ul style="list-style-type: none">• Komplexná analýza vnútorného prostredia na základe overeného súboru kvantitatívnych a kvalitatívnych dát (ďalej len „dátová základňa“) podľa jednotlivých oblastí vrátane finančnej a hospodárskej situácie• Analýza silných a slabých stránok územia• Identifikácia hlavných vonkajších faktorov rozvoja územia (výber hlavných faktorov)• Analýza vplyvu vonkajšieho prostredia na vývoj situácie v území (zoznam)• Ex-post hodnotenie (realizácia existujúceho PHSR vrátane vyhodnotenia rozpracovaných investičných a neinvestičných projektov k 31.12 príslušného roku)• Swot analýza (súhrnná tabuľka, syntéza výsledkov)• Analýza možných rizík a hrozieb, identifikácia kritických oblastí rozvoja
Časť 2: Strategická časť	
	<ul style="list-style-type: none">• Vízia územia• Formulácia a návrh stratégie• Výber a popis strategických cieľov v jednotlivých politikách – oblastiach rozvoja (hospodárska, sociálna, environmentálna)
Časť 3: Programová časť	
	<ul style="list-style-type: none">• Konkrétne opatrenia a projekty vrátane ich priradenia k jednotlivým cieľom a prioritám• Súbor ukazovateľov výsledkov a dopadov vrátane východiskových a cieľových hodnôt
Časť 4: Realizačná časť	
	<ul style="list-style-type: none">• Popis jednotlivých partnerov pri realizácii PHSR• Popis inštitucionálneho a organizačného zabezpečenia realizácie PHSR, spôsob komunikácie, kooperácie a koordinácie• Stručný popis komunikačnej stratégie PHSR k jednotlivým skupinám• Systém monitorovania a hodnotenia• Akčný plán na daný, rozpočtový rok s výhľadom na dva roky (x+2) – vecný a časový harmonogram realizácie



	jednotlivých opatrení a projektov
Časť 5: Finančná časť	
	<ul style="list-style-type: none">• Indikatívny finančný plán na celú realizáciu PHSR• Model viaczdrojového financovania jednotlivých opatrení, aktivít, za účasti sociálno-ekonomických partnerov, v územiach prepojených na programový rozpočet• Hodnotiaca tabuľka pre výber projektov
Záver	
	<ul style="list-style-type: none">• Informácia o schválení a zverejnení PHSR
Prílohy	
	<ul style="list-style-type: none">• Príloha č. 1 – Monitorovacia správa-Akčný plán

Tabuľka č. 1 Zoznam analyzovaných dokumentov

Zoznam analyzovaných dokumentov			
Názov dokumentu	Platnosť dokumentu	Úroveň dokumentu	Zdroj
Národná stratégia regionálneho rozvoja	2030	Národná	www.mindop.sk
Program hospodárskeho a sociálneho rozvoja VÚC Trenčín na roky 2014-2020	2013 - 2023	Regionálna	www.tsk.sk
Program hospodárskeho a sociálneho rozvoja obce	2008-2015	Miestna	www.plevnik-drienove.sk
Územnoplánovacia dokumentácia obce	Bez obmedzenia	Miestna	www.plevnik-drienove.sk
Program odpadového hospodárstva obce	2011-2015	Miestna	Obecný úrad
Záverečný účet obce	2006-2015	Miestna	Obecný úrad



1 Analytická časť

Obsah:

- Kompletná analýza vnútorného prostredia na základe overeného súboru kvantitatívnych a kvalitatívnych dát (ďalej len „dátová základňa“) podľa jednotlivých oblastí vrátane finančnej a hospodárskej situácie.
- Ex-post hodnotenie (realizácia existujúceho PHSR vrátane vyhodnotenia rozpracovaných investičných a neinvestičných projektov k 31.12. príslušného roku)
- Analýza silných a slabých stránok územia
- Identifikácia hlavných vonkajších faktorov rozvoja územia (výber hlavných faktorov)
- Analýza vplyvu vonkajšieho prostredia na vývoj situácie v území (zoznam)
- Ex-post hodnotenie (realizácia existujúceho PHSR vrátane vyhodnotenia rozpracovaných investičných a neinvestičných projektov realizovaných na národnej, prípadne regionálnej úrovni k 31.12. príslušného roku)
- Analýzu príležitostí a ohrození pre rast a rozvoj územia (posúdenie hlavných faktorov z hľadiska príležitostí a ohrození)
- Analýza väzieb územia

Tabuľka č. 2 Zoznam použitých kvantitatívnych a kvalitatívnych dát

Zoznam použitých kvantitatívnych a kvalitatívnych dát		
Oblasť dát/téma	Zdroj dát	Webová stránka
História obce	OÚ Plevník-Drienové	www.plevnik-drienove.sk
Poloha a prírodné podmienky	OÚ Plevník-Drienové	www.plevnik-drienove.sk
Kultúra	OÚ Plevník-Drienové	www.plevnik-drienove.sk
Demografia	Štatistický úrad	www.statistics.sk
Bývanie	Štatistický úrad	www.statistics.sk
Školstvo a vzdelávanie	Štatistický úrad	www.statistics.sk
Zdravotníctvo	OÚ Plevník-Drienové	www.plevnik-drienove.sk
Sociálna starostlivosť	OÚ Plevník-Drienové	www.plevnik-drienove.sk
Technická infraštruktúra	Štatistický úrad	www.statistics.sk
Ekonomická situácia	Štatistický úrad	www.statistics.sk



A1. Analýza vnútorného prostredia

1. Základná charakteristika obce

Tabuľka č. 3 Základná charakteristika obce

Číslo základnej územnej jednotky:	SK0226513563
Názov okresu:	Považská Bystrica
Názov kraja:	Trenčiansky kraj
Štatút obce:	Obec
PSČ	018 26
Prvá písomná zmienka o obci (rok):	1354
Nadmorská výška stredu obce:	305
Celková výmera územia obce (km ²):	13,02
Počet obyvateľov:	1613
Hustota obyvateľstva (obyvateľ/km ²)	123,88



2. História obce a kultúrne pamiatky

Prvá písomná zmienka o obci sa datuje od roku 1354 s Považskobystrickým panstvom, ktoré podľa písomných údajov existovalo od 14. storočia. Obec sa začala tvoriť pod vrcholom Dúbravky. V druhej polovici 14. storočia mala obec 5 domov a asi 20-40 obyvateľov. V tomto období sa po kraji rozšíril aj mor, ktorý vyľudnil celé osady a obce.

Cesta pozdĺž Váhu bola známa ako obchodná aj vojenská so smermi na Moravu, Poľsko a Uhorsko. Poloha obce ju už vtedy predurčovala stať sa významným sídlom. Obec bola evidovaná ako poddanská a väčšinu obyvateľov tvorili pastieri, poľnohospodári a ovocinári.

Obec, ako ju poznáme teraz, vznikla spojením 2 obcí Plevník a Drienové v roku 1952.

Prvý písomný údaj zapísal brkom : PLEVNUK: ANNO DOMINI 1354. V roku 1439 mala osada už dnešné pomenovanie Plewnyk a od roku 1598 sa v historických listinách spomína ako Plewnik. Vtedy mala obec 27 domov. Dedina postupne rástla a v roku 1784 mala už 66 domov. Koncom 19. storočia v období maďarizácie sa zmenil názov obce na Pelyvás, no obyvatelia volali dedinku po svojom - Plevník.

V tesnej blízkosti, hneď sa potokom sa začali stavať ďalšie domy. V roku 1458 sa po prvý krát do listín zapísala obec Drienové ako Drenow. V súvislosti so založením osady Drienové nie je možné prehliadnuť, že v roku prvej písomnej správy o osade - v.r. 1458 - v ten istý rok kráľ Matej Korvín daroval hrad Bystrica Antonovi Podmanickému a odvtedy sa datuje storočné panstvo Podmanickovcov na Bystrickom hrade. Najstarším zemianskym rodom bol rod Erdohátovcov, o ktorom sa predpokladá, že vlastnili Drienové už v roku 1440. Od roku 1462 niesla obec názov DRENOWE a už roku 1479 mala úradný názov DRIENOWE, ktorý vytrval viac ako 300 rokov. V roku 1784 uvádzajú historické dokumenty názov DRJENOVE.

Počas maďarizácie sa zmenil jej názov na Somfalu, neskôr na VÁGSOMFALU. V roku 1952 sa obce Plevník a Drienové zlúčili a už viac ako 60 rokov sú spolu, majú spoločnú históriu. Spoločná obec Plevník-Drienové zaznamenala v druhej polovici 20. storočia ekonomický rozvoj a nárast počtu obyvateľov na 1643. Súčasný počet obyvateľov je 1613.



Významné udalosti v obci:

- 1354- 1.historický údaj Plevnuk anno domini 1354
- 1432- nájazdy husitov ,vypálený Považský hrad a okolité dediny
- 1458- prvá písomná zbierka o Drienovom
- 1529- Plevník vyplienení, boje rodu Podmanických
- 1805- prvá škola
- 1852- sceľovanie majetkov, väčšina zemianských majetkov prešlo do rúk boháča Poppera
- 1855- stavba dreveného kostolíka
- 1889- požiar, podľahlo 90 domov
- 1890- vybudovaná železničná zastávka
- 1918- koniec I.sv vojny
- 1927- zriadená trojtriedna škola
- 1930- nová škola
- 1936- elektrifikácia obce
- 1938- vyhlásená všeobecná mobilizácia
- 1944- začala činnosť partizánskej skupiny
- 1945- oslobodenie obce
- 1950- zavedený rozhlas
- 1952- spojenie obcí Plevník a Drienové
- 1958 – 9 triedna ZŠ
- 1960- otvorenie futbalového ihriska
- 1973- miestny rozhlas, stavba nového športového areálu a miestneho kúpaliska
- 1975- verejný vodovod
- 1980- nová materská škôlka, dom na spracovanie ovocia, dom smútku
- 1988- vybudovaná pristávacia plocha pre malé lietadlá
- 1990-1993 plynofikácia obce
- 1991- návšteva prezidenta ČSFR Václava Havla
- 1998- 70 rokov futbalu v obci
- 1998- otvorenie lyžiarskeho vleku
- 2004- 650.výročie prvej písomnej zmienky o obci Plevník
- 2004- výstavba diaľnice D1
- 2008- 550 výročie Drienového
- 2008- schválenie územného plánu obce
- 2010- rekonštrukcia verejného osvetlenia
- 2011- úprava verejných priestranstiev centra obce
- 2011- výstavba viacúčelového ihriska
- 2013- 100. rokov narodenia spisovateľa Dominika Tatarku
- 2015- rekonštrukcia železničnej trate na rýchlosť 160 km/hod



Kultúrne pamiatky

V katastrálnom území obce sa nachádza viacero národných kultúrnych pamiatok. Významné kultúrne pamiatky obce znázorňuje nasledovná tabuľka:

Tabuľka č. 4 Kultúrne pamiatky

Kultúrna pamiatka	Popis
Kaplnka sv. Štefana	Kaplnka stojí v strede obce. Pôvodne na tomto mieste stál drevený kostolík postavený v roku 1793. Zrútil sa v roku 1824. V roku 1831 tu bola postavená drevená zvonica, ktorú rozobrali a v roku 1855 bola dokončená kaplnka. Stavba v neskoroklasicistickom slohu, jednoloďová, so strešnou vežičkou a segmentovým uzáverom. Priestor má zaklenutý pruskými klenbami. Zasvätená je svätému Štefanovi kráľovi. Opravovaná bola v rokoch 1906,1926,1975 a 1999.
Kaplnka v Drienovom	Novovybudovaná kaplnka z roku 1993. Stojí pred miestnou školou na mieste pôvodnej kaplnky, ktorú v roku 1678 dala postaviť barónka Barbara Szapáryová. Vnútri je pôvodná socha Panny Márie.
Pamätná izba Dominika Tatarku	V obci sa nachádza pamätná izba rodáka Dominika Tatarku, známeho slovenského spisovateľa. Izba je trvale prístupná verejnosti.

Zdroj: www.pamiatky.sk



Obrázok č.1 Kaplnka sv. Štefana



Obrázok č. 2 Kaplnka v Drienovom



Obrázok č. 3 Pamätná izba Dominika Tatarku



Obrázok č. 4 Park D. Tatarku

**Významné osobnosti obce**

Tabuľka 5 Významné osobnosti obce

Meno	Žil v období	Funkcia
Dominik Tatarka	1913-1989	spisovateľ
Ladislav Landau	1914-1965	korešpondent SAV

Zdroj: Vlastné spracovanie na základe údajov z OcÚ, 2015

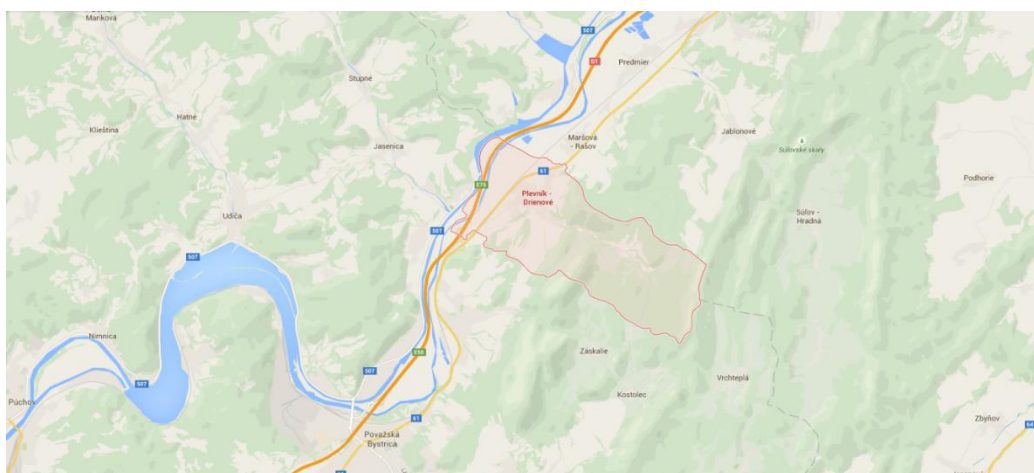


3. Poloha, prírodné podmienky a životné prostredie

Obec Plevník-Drienové sa rozprestiera na ľavom brehu Váhu v južnej časti Bytčianskeho podolia v doline Drienovky. Západnú časť chotára tvoria náplavy Váhu a Drienovky, strednú – pahorkatinnú časť v Manínskych vrchoch tvoria druhohorné horniny s výraznými bradlovými tvrdošmi. Obec sa nachádza medzi mestami Bytča a Považská Bystrica.

Tabuľka č.6 Vzdialenosti významných miest od obce

Vzdialenosť okresného mesta	Považská Bystrica	8,7 km
Vzdialenosť do krajského mesta	Trenčín	55,6 km
Vzdialenosť do hlavného mesta	Bratislava	179 km



Obrázok č. 5 Mapa polohy obce

3.1 Vymedzenie územia

V rámci územno-správnej organizácie patrí riešené územie k osídleniu vidieckeho významu v okrese Považská Bystrica v Trenčianskom kraji. Kataster obce pozostáva z jedného zastavaného územia s jadrom obce, ktoré je kultúrnym a administratívnym centrom. K.ú. obce susedí s týmito k.ú.: Podvažie, Mikšová, Maršová, Súľov – Hradná, Vrchteplá, Kostolec, Záskanie, Považská Teplá, Šebešťanová.

3.2 Geomorfologické a geologické pomery

Pohorie, ktoré sa tiahne v katastrálnom území obce Plevník-Drienové po jeho ľavej strane patrí do Súľovských vrchov, ktoré sú súčasťou Chránenej krajinej oblasti Strážovské vrchy. Chotár ma značné výškové rozdiely. Stred obce ma nadmorskú výšku 305 m, po brehu Váhu je to 290 m a na Malom Maníne 812 metrov nad morom. Najvyšší bod je ale na hrebeni Hoľazní v nadmorskej výške 835 m s názvom Havrania skala. Z geologického hľadiska tvoria podložie obce najmä vápnité a ílovité horniny. V malej časti sem zasahuje jadrové pásmo Strážovských vrchov.



3.3 Hydrologické pomery

Po hydrologickej stránky patrí záujmové územie do základného povodia Váhu, ktorý preteká záujmovým územím S – J až SV – JZ smerom. Kataster obce Plevník-Drienové spadá do chráneného vodohospodárskeho územia – CHVO Strážovské vrchy. V blízkosti obce sa nachádza tok rieky Váh s Vážskym kanálom a cez obec preteká riečka Drienovka. V katastrálnom území obce sa nenachádzajú žiadne chránené vodné zdroje.

Vodnú plochu na rekreačné účely obec plánuje využívať z bagroviska Sihot' na kúpanie prípadne rybolov.

Na základe geologicko-tektonickej stavby v predmetnom území a jeho okolí sa nachádzajú podzemné vody pribradlového pásma, neogénu a kvartérnych sedimentov. Režim podzemných vôd je druhotne a podstatne zmenený pod vplyvom vodného diela Hričov.

3.4 Klimatické pomery

Záujmové územie patrí do mierne teplej oblasti M (priemerne menej ako 50 letných dní za rok s denným maximom teploty vzduchu viac alebo rovnej 25°C, júlový priemer teploty vzduchu viac alebo rovnému 16°C), okrsku M5- mierne teplý, vlhký, s chladnou až studenou zimou, dolinový/kotlinový. Pre tento okrsk sú charakteristické normálne až krátke letá, mierne až mierne chladné, suché až mierne suché.

Záujmové územie Považského podolia patrí do okrsku vlhkého s chladnou až studenou zimou. Podľa údajov stanice Dolný Hričov priemerný úhrn zrážok za posledných 5 rokov tu dosiahol 756,9mm.

Prúdenie, smer a rýchlosť vetra ovplyvňujú orografické pomery, expozíciu terénu a jeho oslnenie. Prevládajúcim smerom vetra v záujmovom území je východo-severovýchodné, východné a západo-juhozápadné prúdenie.

3.5 Rastlinstvo a živočíšstvo

Rastlinstvo

Percento zalesnených plôch v katastrálnom území obce je 46%, pričom druhové zloženie lesov je bukové, smrekové.

Súčasná potenciálna prirodzená vegetácia je vegetáciou, ktorá by sa za daných klimatických, pôdných a hydrologických pomerov vyvinula na určitom biotope, keby vplyv ľudskej činnosti ihneď prestal. Popri rieke Váh dominujú lužné lesy. Na vyvýšených miestach a svahoch prevládajú dubovo-hrabové lesy. Na svahoch Javorníkov prevládajú bukové lesy. Najpestrejšie zloženie má však časť územia, patriaca do Strážovských vrchov, kde sa na extrémnych stanovištiach vápenatých skál nachádzajú aj bukovo-borovicové lesy.

Pôda je hospodársky obrábaná, zameraná prevažne na pestovania obilnín. Vzhľadom na pesterosť geologickej skladby vyvinuli sa na danom území pôdy typovo patriace k hnedým pôdam. Zrnitostné pôdy sú hlinité a ílovo hlinité hlboké, stredne hlboké až plytké.



Živočíšstvo

Okrem lesných druhov sú hojné i druhy vyskytujúce sa v skalných, lúčnych, xerothermných a mokraďových biotopoch.

V lesoch žije hlavne jelenia, srnčia a muflonia zver. Zo spektra zveri škodnej je hojne zastúpená líška hrdzavá, menej jazvec lesný, psík medviedikovitý, ojedinele prechádza revírom rys ostrovid, vlk dravý a medveď hnedý. Keďže sa neďaleko obce nachádzajú malé vodné plochy, častý je tu výskyt aj Kačice divej.

3.6 Chránené územia

Katastrálne územie obce Plevník-Drienové patrí spolu s obcami Trstie, Slopná, Pružina, Zemianska Závada, Ďurďové, Podskalie, Počarová, Malé Lednice, Horný Moštenec, Zemiansky Kvašov, Prečín, Domaniža, P. Bystrica, P. Teplá, Podmanín, Praznov, Bodiná, Kostolec, Vrchteplá a Záskanie do chránenej krajinej oblasti CHKO Strážovské vrchy. Vyhlásené bolo za účelom ochrany pozoruhodných tvarov reliéfu, najmä bralných a krasových foriem, tiesňav, hrebeňov, erózných kotlín, biofondu a genofonu rastlinných a živočíšnych spoločenstiev a ukážkových častí krajiny Strážovských a Súľovských vrchov.

V zmysle zákona NR SR č. 543/2002 Z.z. o ochrane prírody a krajiny platí pre riešené územie I. stupeň ochrany a spadá do CHKO Strážovské vrchy s druhým stupňom ochrany.

Na území obce sa nachádza aj Chránené vtáčie územie Strážovské vrchy. Chránené vtáčie územie Strážovské vrchy je chránené vtáčie územie, ktoré sa nachádza v Strážovských vrchoch. Jeho výmera je 59 586 ha. Predmetom jeho ochrany sú vzácne druhy vtákov a dravcov, ktoré sa z časti vyskytujú aj v katastrálnom území obce Plevník-Drienové.



4. Technická infraštruktúra

Tabuľka č. 7 Stav technickej infraštruktúry

Infraštruktúra	Ukazovateľ	Súčasný stav	Budúci stav
Pošta	áno/nie	áno	áno
Káblková televízia	áno/nie	áno	áno
Verejný vodovod	pokrytie v %	áno, 75%	áno, 85 %
Vlastný zdroj pitnej vody	názov/výdatnosť	2 ks verejné studne	3 ks verejné studne
Verejná kanalizácia dažďová	pokrytie v %	nie	áno, 50%
Kanalizačná sieť pripojená na ČOV	pokrytie v %	nie	áno, 85 %
Rozvodná sieť plynu	pokrytie v %	áno, 86%	áno, 90%
Pripojenie na sieť internet	DSL	áno	áno
	ISDN	áno	áno
	EDGE	áno	áno
	WIFI	áno	áno
Verejný internet	áno/nie	nie	áno
Verejný prístupový bod	áno/nie	nie	áno
Internetová kaviareň	áno/nie	nie	áno
Počet počítačov pre verejný prístup do siete internetu	počet	0	10
Pokrytie signálom Orange	%	áno	áno
Pokrytie signálom Telekom	%	áno	áno
Pokrytie signálom O ₂	%	áno	áno
Verejné studne	počet	2	3
Pramene pitnej vody	počet/výdatnosť	0	0
Vodojemy	počet/objem	0	0
Priemyselná zóna-výrobná	počet firiem	12	20
Priemyselná zóna-skladové hospodárstvo	Skladová plocha v m ²	1350	1350
Skládka TKO	áno/nie	nie	nie
Separovaný zber	áno/nie	áno	áno
Zberný dvor pre separovaný zber	áno/nie	nie	áno
Kompostovisko	áno/nie	nie	áno
Cintorín	počet	1	1
Dom smútku	počet	1	1



4.1 Odkanalizovanie a čistenie odpadových vôd

Obec Plevník-Drienové dala vypracovať v roku 2007 Zámer pre výstavbu kanalizačnej siete. Účelom navrhovanej činnosti je zabezpečenie odkanalizovania a čistenia odpadových vôd z aglomerácie zahrňujúcej viac ako 1600 obyvateľov. Cieľom projektu je zvýšenie napojenosti obyvateľov na verejnú kanalizáciu tak, aby sa zlepšil terajší nevyhovujúci stav. Rozsah odkanalizovania obce a následne kapacita ČOV spĺňajú tieto ciele:

1) 85 % odpadových vôd od obyvateľov bude umožnené odkanalizovať pomocou kanalizácie, ktorá bude súčasťou projektu.

2) 15 % odpadových vôd od obyvateľov bude odvedených do žump, alebo budú mať domové čistiarene odpadových vôd. Odtiaľ budú odvázané na najbližšiu vyhovujúcu ČOV. Jedná sa o cca 11 km kanalizačného zberača a cca 500 prípojok. V obci sa nachádzajú 3 malé čističky odpadových vôd do 6 EO a 1 čistička odpadových vôd pre 40 EO (nájomný bytový dom).

Na stavbu „Kanalizácie“ bolo vydané právoplatné stavebné povolenie, ale pre nedostatok finančných prostriedkov sa stavba nezačala realizovať.

4.2 Zásobovanie pitnou vodou

Vodovod bol vybudovaný v rokoch 1976 -80 v dĺžke cca 9 km. Rozvod je urobený z PVC rúr. Všetky obydlia, prevádzkarne a úradovne boli napojené na miestny vodovod.

V prevažnej časti obce je vybudovaný verejný vodovod, v celkovej dĺžke 11,2 km. Uvedený verejný vodovod prevádzkuje PVS a.s. Považská Bystrica. Obec Plevník-Drienové neprevádzkuje žiadny vodovod. Zdroj vody: Považská vodárenská sústava (prameň: Manínska úžina + Domaniža). Na vodovod je pripojených približne 480 domácností.

4.3 Zásobovanie elektrickou energiou

Obec je elektrifikovaná na 100 %. Vedenia sú nadzemné, z časti na betónových z časti na drevených stĺpoch. Zásobovanie elektrickou energiou v novobudovaných lokalitách pre IBV je vedené v zemi.

4.4 Zásobovanie plynom a teplom

Obec je plynofikovaná (okrem osady Dolina). Dĺžka siete je 10 km. Plynovod bol vybudovaný v roku 1990-1993. Plynofikovaných je 86% domácností (cca 480 domov).



4.5 Verejné osvetlenie a obecný rozhlas

Obec a verejné osvetlenie sú napojené z 5-tich transformátorov 22 kV/400V, rozmiestnených po obci. Vzdušné vedenie je na betónových a drevených stĺpoch, ktoré si vyžaduje náročnú údržbu z montážnej plošiny. V roku 2010 bol realizovaný projekt „Rekonštrukcia a modernizácia verejného osvetlenia“. Celkové oprávnené výdavky na realizáciu aktivít Projektu boli v sume 66,6 tis.€ z toho nenávratný finančný príspevok v sume 63,3 tis.€. Ukončenie hlavnej aktivity sa uskutočnilo v januári 2011. Rekonštrukcia pozostávala z výmeny 68 svietidiel za nové svietidlá 70W. Osvetľovacie rozvody sa rozdelili na osvetlenie do polnoci a osvetlenie celonočné. Vymenili sa 4 ks rozvádzačov s istiacimi rozvodmi a automatickým spínaním. V rámci stavby bola vybudovaná nová vetva verejného osvetlenia pozostávajúca zo 14 nových stĺpových svietidiel. Rekonštrukciou a modernizáciou osvetľovacej sústavy došlo k zníženiu nákladov na údržbu, zníženiu nákladov na spotrebu elektrickej energie regulovaním príkonu, zvýšeniu estetického vzhľadu obce a k zvýšeniu bezpečnosti premávky a osôb.

Obecný rozhlas je realizovaný rádiovým prenosom. Reprodukory miestneho rozhlasu sú umiestnené na stĺpoch vedenia elektrickej energie lebo na samostatných rozhlasových stĺpoch. Rozhlasová ústredňa spolu so zosilňovačom a vysielacom je umiestnená v objekte Obecného úradu Plevník-Drienové.

4.6 Telekomunikácie

Poskytovania poštových služieb poskytuje pre občanov Slovenská pošta, a.s. - pošta Plevník-Drienové. Telekomunikačná sieť bola rekonštruovaná v roku 1999. Celá sieť okrem malých koncových úsekov je vedená zemou s vývodmi na stĺpy, z ktorých je robený rozvod do domácností a úradu. Káblový rozvod umožňuje napojenie na vysokorýchlostný internet.

Televízny káblový rozvod bol vybudovaný súčasne s rekonštrukciou telekomunikačnej siete. Je vedený v zemi. Vysiela na 18 kanáloch. Vykrytie signálom mobilných operátorov je dobré.

V oblasti prístupových telekomunikačných sietí je dôležité najmä v nových rozvojových územiach aplikovať nové technologické trendy umožňujúce poskytovanie multimediálnych služieb a vysokorýchlostného internetu v súlade s odvetvovými rezortnými požiadavkami. Predstavuje to výstavbu nových optických prístupových sietí a poskytovanie telekomunikačných služieb triple play – digitálna televízia, internet, hlasové služby. Cieľom je poskytnúť prenosné médium – optické vlákno priamo do objektov, bytov, podnikateľských je potrebné situovať nové telekomunikačné uzly služieb, ktoré budú pripojené prostredníctvom novej optickej štruktúry.



4.7 Odpadové hospodárstvo

Obec Plevník-Drienové má schválený Program odpadového hospodárstva, ktorý je základným programovým dokumentom pre riadenie odpadového hospodárstva obce v oblasti nakladania s komunálnymi odpadmi a drobnými stavebnými odpadmi, spracovaný a aktualizovaný na základe zákona o odpadoch, určujúci najmä smerovanie a ciele odpadového hospodárstva a opatrenia na ich dosiahnutie.

V obci je zavedený separovaný zber – plasty, papier, textil, sklo, vyradená elektrotechnika, TV, chladničky, pračky, autobatérie, tetrapaky. Na separovaný zber je určené zberné miesto. Odtiaľ sa komodity separovaného zberu odvážajú firmou, ktorá ma s obcou uzatvorenú zmluvu. Obec vykonáva triedený zber aj pre biologicky rozložiteľný kuchynský odpad, okrem toho, ktorého pôvodcom je prevádzkovateľ kuchyne, jedlé oleje a tuky z domácností a biologicky rozložiteľné odpady zo záhrad a parkov vrátane odpadu z cintorínov.

Zber 110, 120 l, 1100 l smetných nádob uskutočňuje podľa harmonogramu ich zvozu prostredníctvom firmy, ktorá má s obcou zmluvu na vykonávanie tejto činnosti.

Obec má zmluvne zabezpečené uloženie komunálneho odpadu na skládke v Mikšovej v k.ú.Maršová-Rašov.

Zber zmesového komunálneho odpadu sa pravidelne uskutočňuje 2x mesačne, podľa vopred dohodnutého harmonogramu zvozu.

V návrhovom období uvažuje obec s doriešením problematiky zberného dvora, nakoľko má obec vypracovaný projekt a právoplatné stavebné povolenie na akciu : „Zberný dvor separovaného odpadu, taktiež zintenzívnením separovania odpadov, riešením problematiky kompostovania bioodpadu, realizáciou preventívnych opatrení v oblasti predchádzania vzniku „čiernych skládok“, resp. s ich likvidáciou.



5. Doprava

Celý región má veľmi dobrú dopravnú polohu, nakoľko sa tu koncentruje viacero celoštátnych väzieb európskeho významu ako napríklad trasa Terst – Bratislava. Trenčín – Žilina – Košice – Ukrajina (diaľnica D1). Okresom prechádza i stredný severojužný koridor Ponitriankso – trenčiansko – žilinský. Okres ťaží i z blízkosti s Českou republikou, kde je dobré dopravné spojenie cestnou, ale i železničnou dopravou. Významnou dopravnou križovatkou v tomto smere je najmä mesto Púchov s priamy železničným napojením na Českú republiku. Obce okresu ťažia i z dobudovanej časti diaľnice D1, ktorá spája 2 krajské mestá Trenčín a Žilina, ktoré okrem dobrého dopravného napojenia využívajú i leteckú dopravu, nakoľko v Trenčíne je letisko, ktoré bolo pôvodne určené na vojenské lety, dnes je využívané i na lety civilné. V Žiline sa nachádza letisko so štatútom medzinárodného letiska s nepravidelnou dopravou.

5.1 Cestná

Hlavnou dopravnou a urbanizačnou osou územia je diaľnica D1 a cesta I/61 Považská Bystrica - Žilina a cesty v dĺžke 2,9 km III/1972 (06173) v dĺžke 2,6 km a cesta III/1960 (06138) v dĺžke 3,2 km. V letnom období sa používa aj prepojovacia asfaltová cesta III. triedy Dolina-Kostolec dlhá 2,5 km so stúpaním 12%. s prechodom cez Manínsku tiesňavu, Zásكالie a Považskú Teplú. Od roku 2010 kedy bol uvedený do prevádzky úsek diaľnice D-1 Sverepec –Vrtižer ako súčasť diaľničného ťahu D1 - Bratislava – Košice – Užhorod zlepšilo dopravnú situáciu aj kvalitu životného prostredia v regióne Stredného a Horného Považia.

Cez katastrálne územie obce prechádza diaľnica D1, no priami nájazd sa v obci nenachádza. Najbližší nájazd „Považská Bystrica – sever“ na diaľnicu sa nachádza medzi obcami Plevník-Drienové a Považská Teplá časť Vrtižer, na začiatku katastra obce od Považskej Bystrice. Obec má bezproblémové cestné spojenie s viacerými okolitými komunikáciami a doprava je bezproblémová.

5.2 Miestna

Miestnu dopravnú sieť tvoria miestne komunikácie s asfaltovou povrchovou úpravou. Prevažná časť miestnych komunikácií však vyžaduje rekonštrukciu, pretože sú v nevyhovujúcom stave. Celková dĺžka miestnych komunikácií je cca 14 km v celkovom počte 13. Opravy a údržba miestnych komunikácií sa vykonávajú postupne podľa nutnosti, financované sú z rozpočtu obce, prípadne z dotácií. Chodníky sú vybudované v dĺžke cca 1275 m v centre a širšom centre obce.



5.3 Hromadná

Obyvatelia majú možnosť využiť dopravné služby SAD Žilina a SAD Trenčín niekoľkokrát za deň. Spojenie s dvoma najbližšími mestami Bytča a Považská Bystrica je bezproblémové. Prvý autobus odchádza z obce do mesta Považská Bystrica o 4:52 hod. Posledný autobus odchádza z obce do mesta Bytča o 22:43. Uvedenú frekvenciu autobusových spojov možno považovať za primeranú, keďže z obce je možnosť priameho autobusového presunu do 2 okresných miest. Taktiež je výhoda, že v obci je železničná stanica a zastávka na osobné vlakové spoje.

5.4 Statická

V obci je v prevažnej miere zástavba rodinných domov. Obyvatelia parkujú vo dvoroch, alebo využívajú vlastné garáže. Pre zariadenia občianskej vybavenosti a služieb, ako aj pre bežné potreby odstavenia motorových vozidiel slúžia plochy vedľa miestnych komunikácií alebo priamo krajnice vozoviek.

Parkovacie miesta sú vytvorené pred obecným úradom, predajňou potravín, poštou, cintorínom a za kultúrnym domom. Chodníky v obci nie sú dobudované. Chodník sa nachádza len v centre obce od kostola po základnú školu, ktoré sa zrekonštruovali v roku 2011. Chodníky pre peších sú tiež na ulici Nová od čísla rod. domu 1 až po 31 a od 69 po 93. Tieto chodníky sa ale budovali súčasne s miestnou cestou v roku 1970 a majú asfaltový povrch, ktorý je v súčasnosti v zlom stave. Vzhľadom k nárastu cestnej dopravy v obci je pre návrhové obdobie potrebné vybudovať jednostranný chodník pre peších pozdĺž cesty III/1972 (06173).

5.5 Železničná

V obci sa nachádza zastávka osobných vlakov, ktorá slúži na spojenie obce s priamymi spojmi od Nového Mesta nad Váhom až po Žilinu. Väčšie vlakové stanice s viacerými spojmi sa nachádzajú v neďalekých mestách Považská Bystrica, Bytča a Žilina, odkiaľ premávajú rýchliky a vlaky medzinárodných spojov.

5.6 Vodná a Letecká

V okrese sa nenachádza letisko. Najbližšie letecké služby môžu obyvatelia využiť v meste Žilina, prípadne v krajskom meste Trenčín. V katastri obce pri rieke Váh za železničnou stanicou sa ale nachádza malé asfaltové letisko leteckých modelárov.

Vodná doprava sa na Slovensku vykonáva na riekach: Dunaj (172 km), Váh (78,8 km) a Bodrog (7,8 km).

Na ostatných vodných plochách sa vykonáva prevažne rekreačná a technologická plavba. Pre lodnú osobnú i nákladnú dopravu má na Slovensku zásadný význam rieka Dunaj, ktorá je najvýznamnejšou riečnou dopravnou tepnou. Spája Bratislavu, Viedeň a Budapešť, resp. Slovensko s Rakúskom a Maďarskom a vďaka kanálu Dunaj-Rýn-Mohan prepája Severné more s Čiernym morom.



6. Demografia

Pre určenie situácie v obci, úrovne jej sociálneho rozvoja, ale i samotnej kvality života v obci slúži viacero ukazovateľov medzi ktoré patrí i vývoj počtu obyvateľstva, prirodzený prírastok/úbytok obyvateľstva, hustota obyvateľstva a iné.

6.1 Vývoj počtu obyvateľov

Celoslovenský trend je znižovanie počtu obyvateľov, ktorý je spojený so starnutím populácie, s nižšou pôrodnosťou a vyššou úmrtnosťou.

Tabuľka č. 8 Vývoj počtu obyvateľov

Rok	1950	1980	1992	2004	2006	2007	2008	2009	2010
Počet obyvateľov	1279	1643	1564	1599	1623	1627	1615	1612	1608
Rok	2011	2012	2013	2014					
Počet obyvateľov	1591	1590	1596	1613					

Celkový počet obyvateľov vykazuje v sledovanom období znižovanie počtu obyvateľov od roku 2006 z 1623 na 1590 obyvateľov v roku 2012. Avšak pozitívnym ukazovateľom sú hodnoty do roku 2014 kde počet obyvateľov stúpol na 1613 obyvateľov.

6.2 Prirodzený prírastok/úbytok obyvateľstva

Prirodzený prírastok, resp. úbytok obyvateľstva je rozdiel medzi narodenými a zomretými obyvateľmi v obci. Celoslovenský trend je spojený s vyššou mierou úmrtnosti ako pôrodnosti. Migračné saldo je rozdiel medzi počtom prisťahovaných a odsťahovaných v obci. Celkový prírastok je súčet prirodzeného prírastku a prírastku sťahovaním.

Tabuľka č. 9 Celkový prírastok obyvateľstva

Rok	Prirodzený prírastok/úbytok	Migračné saldo	Celkový prírastok
2006	-1	25	24
2007	-1	5	4
2008	-13	1	-12
2009	-2	-1	-3
2010	2	-6	-4
2011	2	-3	-1
2012	-7	6	-1
2013	5	1	6
2014	0	17	7



Z tabuľky uvedenej vyššie vyplýva, že obec Plevník- Drienové nevybočuje z celoslovenského trendu a teda skutočne rozdiel medzi počtom narodených a počtom zomretých sa pohybuje v negatívnych číslach. V roku 2013 i 2014 vidieť však prírastok obyvateľstva. Obec je najmä v posledných dvoch rokoch zaujímavá pre nových obyvateľov, najmä rodiny s deťmi. Vidieť to na pozitívnom migračnom salde, ale i celkovom prírastku obyvateľstva. Preto možno povedať, že obec Plevník-Drienové má veľký rozvojový potenciál ako obec vhodná pre život obyvateľov všetkých vekových kategórií.

6.3 Veková štruktúra

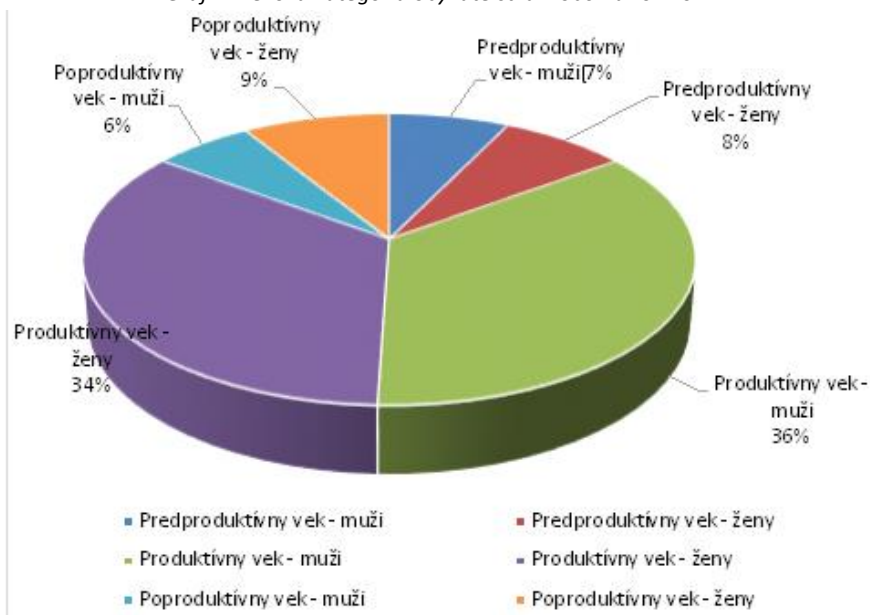
Tabuľka vekovej štruktúry obyvateľstva predstavuje rozdelenie obyvateľov do troch kategórií podľa veku. Ide o obyvateľov v predproduktívnom veku, produktívnom veku a poproduktívnom veku. Na základe tejto štatistiky možno určiť či ide o obec so staršími obyvateľmi, ktorá má nižší rozvojový potenciál, alebo o obec s mladými rodinami, kde možno očakávať nárast obyvateľstva.

Tabuľka č. 10 Veková kategória obyvateľstva

Veková kategória	2006	2007	2008	2009	2010	2011	2012	2013	2014
Počet obyvateľov celkom	1623	1627	1615	1612	1608	1591	1590	1596	1613
Predproduktívny vek – muži (0-14)	120	115	104	104	113	108	106	111	117
%	7,4	7,1	6,4	6,5	7,0	6,8	6,7	7,0	7,3
Predproduktívny vek – ženy (0-14)	150	145	138	133	132	127	132	131	124
%	9,2	8,9	8,5	8,3	8,2	8,0	8,3	8,2	7,7
Produktívny vek – muži (15-59)	574	552	548	545	533	579	577	568	574
%	35,4	33,9	33,9	33,8	33,1	36,4	36,3	35,6	35,6
Produktívny vek – ženy (15-54)	554	456	460	460	455	554	554	556	557
%	34,1	28,0	28,5	28,5	28,3	34,8	34,8	34,8	34,5
Poproduktívny vek – muži (60+)	93	129	132	131	137	92	91	100	98
%	5,7	7,9	8,2	8,1	8,5	5,8	5,7	6,3	6,1
Poproduktívny vek – ženy (55+)	132	230	233	239	238	131	130	130	143
%	8,1	14,1	14,4	14,8	14,8	8,2	8,2	8,1	8,9



Graf 1: Veková kategória obyvateľstva v obci za rok 2014

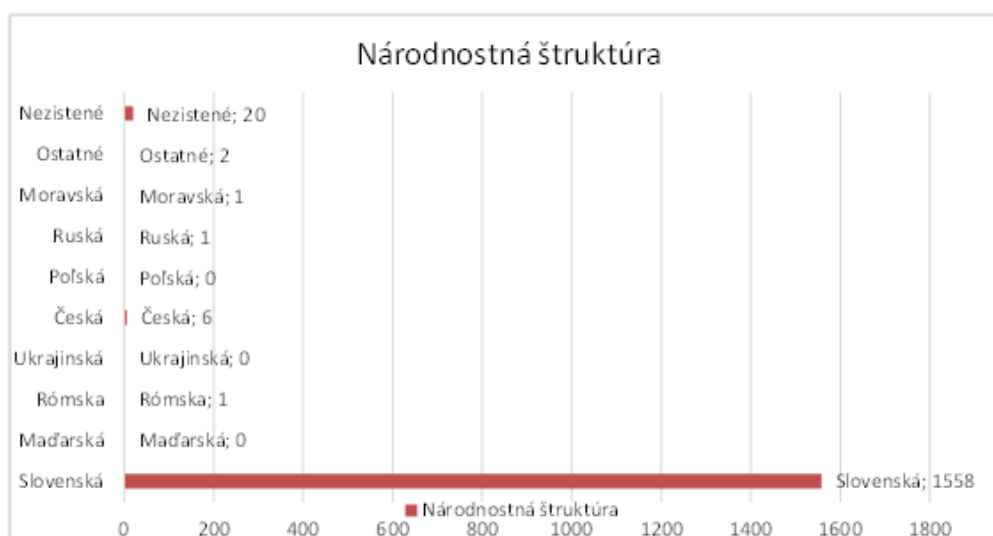


Z tabuľky a grafu vyplýva, že v obci sa nachádza najväčší podiel obyvateľov v produktívnom veku, spolu až 70%. V predproduktívnom veku je 15% obyvateľstva a poproduktívnom veku 15% obyvateľov. Uvedený trend je skôr pozitívny, nakoľko je skôr výnimkou aby sa v obci nachádzalo rovnaké percento obyvateľstva v predproduktívnom veku ako v poproduktívnom.

6.4 Národnostná štruktúra

Národnostná štruktúra v obci je ukazovateľom problematiky národnostných menšín, ich komunitného života a začlenenia do spoločnosti. Vzhľadom na blízkosť hraníc s Českou republikou je možné očakávať nárast českých občanov v obci.

Graf 2: Národnostná štruktúra obyvateľstva v obci



V obci má najväčší podiel slovenská národnosť, k českej národnosti sa prihlásilo 6 obyvateľov.



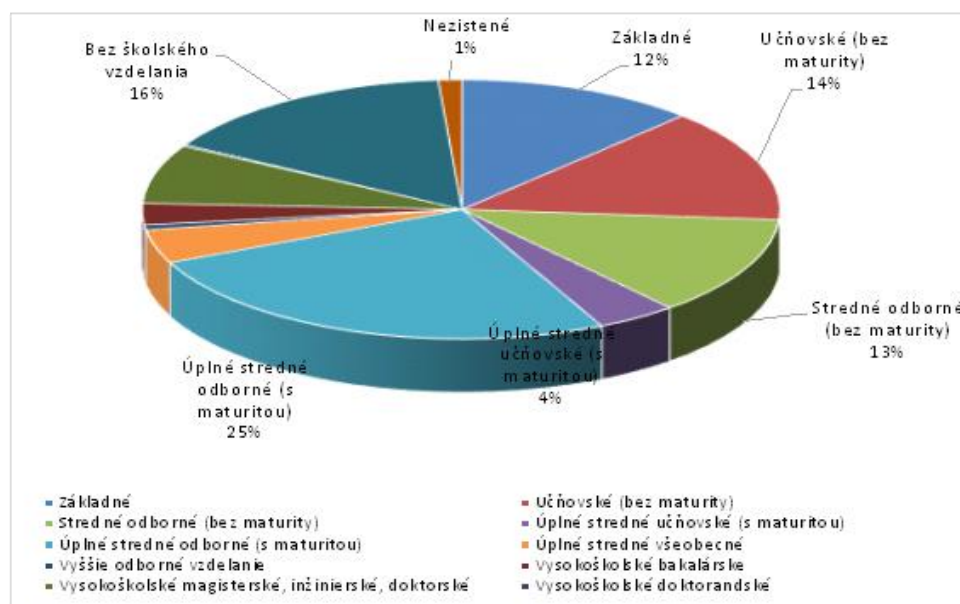
6.5 Vzdelanostná štruktúra

Vzdelanostná štruktúra predstavuje nielen úroveň vzdelania obyvateľov, ale i ich uplatnenia na trhu práce.

Tabuľka č.11 Vzdelanostná štruktúra

Najvyšší skončený stupeň školského vzdelania	Spolu
Základné	193
Učňovské (bez maturity)	224
Stredne odborné (bez maturity)	198
Úplne stredne učňovské (s maturitou)	65
Úplne stredne odborné (s maturitou)	404
Úplne stredne všeobecne	67
Vyššie	10
Vysokoškolské bakalárske	42
Vysokoškolské magisterské, inžinierske, doktorské	117
Vysokoškolské doktorandské	3
Ostatný bez udania školského vzdelania	19
Ostatný bez školského vzdelania	246
Súhrn	1588

Graf 3: Vzdelanostná štruktúra obyvateľstva v obci



Vzdelanostná štruktúra obyvateľov obce má nasledovnú štruktúru. Najväčší podiel vzdelania je úplne stredné odborné s maturitou, a učňovské bez maturity. Základné vzdelanie má 14% obyvateľov. Naopak vysokoškolské vzdelanie má 117 obyvateľov.



7. Ekonomická štruktúra

Ekonomickú štruktúru vytvárajú podnikateľské subjekty alokované v obci a ich zameranie. Podieľajú sa na tvorbe hrubého domáceho produktu, ponúkajú pracovné príležitosti a s tým súvisiace osobné dôchodky pre obyvateľstvo, prispievajú k rozvoju obce prostredníctvom miestnych daní. Sú teda hlavnou silou ekonomického rozvoja v obci. Na ekonomickom rozvoji obce sa podieľa i miestna samospráva, predovšetkým vytváraním podmienok pre rozvoj podnikania.

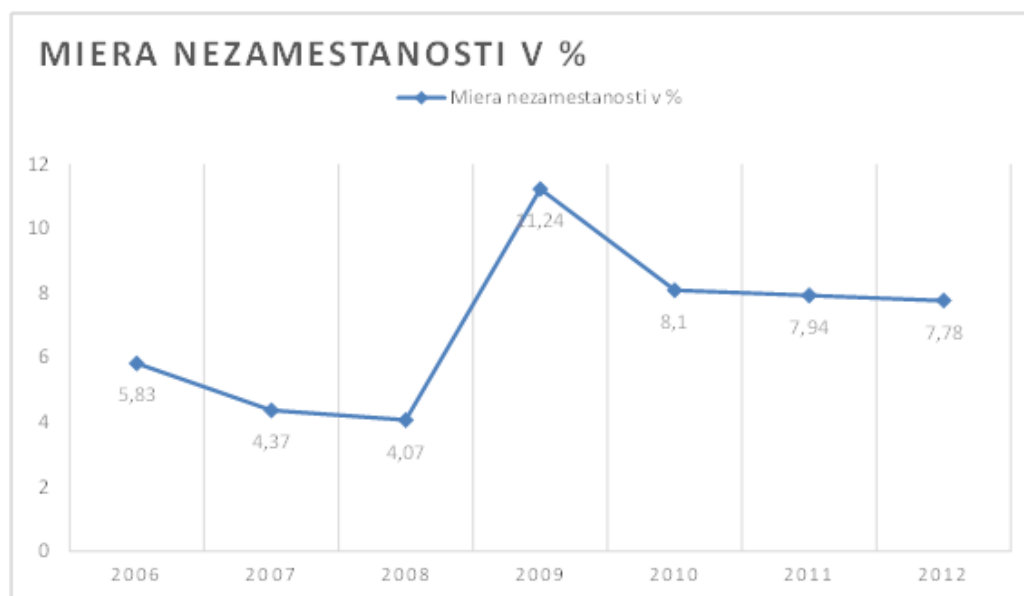
7.1 Miera nezamestnanosti

Vyjadruje pomer počtu nezamestnaných k počtu ekonomicky aktívneho obyvateľstva.

Tabuľka č. 12 Miera nezamestnanosti

Rok	2006	2007	2008	2009	2010	2011	2012
Miera nezamestnanosti v %	5,83	4,37	4,07	11,24	8,10	7,94	7,78

Graf 4: Miera nezamestnanosti obyvateľstva



Miera nezamestnanosti bola v obci zvýšená v rokoch 2008-2009 kedy stúpala o viac ako 7 % bodov. Išlo o celoslovenský prejav svetovej krízy. Od roku 2009 možno sledovať znižovanie miery nezamestnanosti.



7.2 Evidovaní uchádzači o zamestnanie

Predstavuje počet ekonomicky aktívneho obyvateľstva, ktorí hľadajú prácu a sú ihneď pripravení nastúpiť do zamestnania.

Tabuľka č. 13 Evidovaní uchádzači o zamestnanie

Rok	2006	2007	2008	2009	2010	2011	2012	2013	2014
Počet	46	44	41	113	80	90	83	95	94

V rokoch 2008 až 2009 možno vidieť výrazné zvýšenie počtu uchádzačov o zamestnanie, avšak od roku 2009 má tento ukazovateľ klesajúcu tendenciu s miernymi výkyvmi.

7.3 Evidencia podnikateľských a mimovládnych subjektov

Formulár č. A 1 Evidencia podnikateľských subjektov

Číslo	Názov PO/sídlo/Sk NACE:
1.	Michalec Filip - SYNOT, pieskovanie a lakovanie
2.	Ján Majštiník MAZELI, preprava nákladnou dopravou
3.	Slovignum, s.r.o, výroba obkladov
4.	EUROLIGNUM, s.r.o - obklady
5.	COOP Jednota - potraviny
6.	Môj obchod - potraviny
7.	Cukráreň a denný bar
8.	Pohostinstvo Čarovná záhrada
9.	Hostinec u Stana
10.	Domáce potreby HELA
11.	Ľudovka - zmiešaný tovar
12.	Kaderníctvo Michaela
13.	Pestovateľská pálenica
14.	Urbárske a akcionárske spoločenstvo Plevník
15.	Urbárske a akcionárske spoločenstvo Drienové
16.	Lesné a pozemkové spoločenstvo Plevník-Drienové
17.	AG-Fyto, s.r.o. - poľnohospodárska a živočíšna výroba
17.	N O K A, v.o.s. - výroba nábytku
18.	ELEKTROMONT,s.r.o., elektrikárske práce
19.	Juraj Somora - autoservis
20.	Ladislav Ciprich - stavebná technika
21.	Anton Randa RA-CUT - kovoobrábanie
22.	Stolárstvo - Milan Dodek
23.	Stolárstvo - Štefan Jakubec
24.	ELSUN, s.r.o. - kovovýroba

**Formulár č. A 2 Evidencia mimovládnych organizácií**

P. č.	Názov:
1	Telovýchovná jednota Plevník-Drienové
2	Astronomický klub Juraja Bárdyho
3	Dobrovoľný hasičský zbor Plevník - Drienové
4	Hudobno-folklórny klub SPIEVANKA
5	Dychová hudba Považská Veselka
6	KST Plevník-Drienové
7	Kynologický klub Plevník-Drienové
8	OZ Morava krásna zem
9	nf Naša Martinka
10	MOTOMANIAC RACING TEAM
11	Šachový klub Plevník - Drienové
12	ŠK PB MOTO CLUB-Čunderlík
13	Biblické centrum



8. Sociálna infraštruktúra

8.1 Domový a bytový fond

V roku 2014 tvorí v obci bytový fond 525 rodinných domov a 4 bytové domy, v ktorých je trvalo obývaných 29 bytov, z ktorých 18 je v súkromnom vlastníctve a 11 b.j. sú ako nájomné byty. Rozvoj bytového fondu v obci sa uskutočňuje prostredníctvom výstavby nových rodinných domov v lokalitách v zmysle schváleného územného plánu obce.

Obyvatelia obce podľa tradície a prieskumov majú záujem prevažne o samostatne stojace rodinné domy. Na základe tejto skutočnosti je rozvoj obce zameraný najmä na vytvorenie nových plôch pre rozvoj bývania – formou IBV.

Cieľom je teda zvýšenie predpokladaného nárastu obyvateľstva a vytvorenie priaznivých podmienok pre zvýšenie kvality bývania. Individuálna bytová výstavba sa bude realizovať prednostne v zastavanej časti obce v existujúcich prielukách, na voľných plochách a tiež formou prestavieb a nadstavieb existujúceho bytového fondu.

8.2 Školstvo

Materská škola Janka Hraška

Materská škola v Plevníku-Drienovom bola založená dňa 23. novembra 1952 v budove národnej školy. V tom čase jednotriednu prevádzku MŠ navštevovalo 13 detí bez stravy v čase od 7:00 do 13:00 hod. V roku 1953 bola v obci otvorená MŠ s celodennou prevádzkou, ktorú navštevovalo 28 detí. Dňa 16. septembra 1985 bola otvorená trojtriedna prevádzka MŠ s kapacitou 90 detí. V súčasnosti má materská škola 10 zamestnancov a 2 triedy. Škôlka taktiež poskytuje krúžkovú činnosť a to základy práce s počítačom, ľudové zvyky či vyučovanie anglického jazyka pre deti v predškolskom veku.

Problémy (potreby) materskej školy:

- zníženie energetickej náročnosti budovy MŠ a ŠJ (zateplenie, rekonštrukcia strechy, zateplenie stropu, výmena výplní otvorov, rekonštrukcia kúrenia, elektroinštalácie, doplnenie merania a regulácie, bezbariérový prístup)
- modernizácia materiálneho vybavenia a technického zázemia MŠ
- revitalizácia školského areálu, hracích prvkov a mobiliáru,
- vybudovanie dopravného ihriska
- rekonštrukcia chodníka okolo MŠ (hrozí nebezpečenstvo úrazu)



Školská jedáleň

Školská jedáleň sa nachádza v areáli materskej školy. Stravovacie služby poskytuje deťom MŠ, žiakom ZŠ a zamestnancom MŠ, ZŠ a obecného úradu. So súhlasom obce a príslušného regionálneho úradu verejného zdravotníctva stravu pripravuje aj pre dôchodcov a cudzích stravníkov.

Problémy (potreby) školskej kuchyne a jedálne

- materiálne vybavenie školskej jedálne a kuchyne,
- rekonštrukcia školskej jedálne a kuchyne
- doplnenie a modernizácia zariadenia a vybavenia kuchyne,
- materiálne vybavenie školskej jedálne (najmä nové stoly a stoličky),
- rekonštrukcia hygienických zariadení

Základná škola Dominika Tatarku

Podľa ústneho podania vznikla rímsko-katolícka škola v obci Plevník okolo roku 1805. Učilo sa tu v sedliackej chalupe a prvým učiteľom na tejto škole bol František Šuhajský z Beckova, po ňom učil v obci Čelko a po jeho odchode učil v obci prvý diplomovaný učiteľ Mikuláš Littera, ktoré je pochovaný aj na miestnom cintoríne. V roku 1927 bola v obci zriadená štátna ľudová škola s vyučovacím jazykom československým. Tri triedy sa striedavo učili v jednej učebni. V týchto rokoch mala obec Plevník-Drienové prvého študenta na trenčianskom gymnáziu. Dňa 28. októbra 1930 bola slávnostne otvorená novovybudovaná štátna ľudová škola a v roku 1956 sa začalo s prestavbou, po ktorej škola disponovala 8 učebňami, 4 kabinetmi, riaditeľňou a zborovňou. Od roku 1997 škola nesie meno spisovateľa Dominika Tatarku. V súčasnosti je škola plnoorganizovaná, má 9 tried a jedno oddelenie školského klubu.

V súčasnosti vyučuje na škole 14 členný učiteľský kolektív a pracujú tu 4 nepedagogický zamestnanci. Škola je zapojená do viacerých projektov, napríklad zásluhou projektu Ekropolis bolo pri škole zriadené ekoihrisko.

Problémy (potreby) základnej školy:

- zníženie energetickej náročnosti budovy ZŠ (zateplenie, rekonštrukcia strechy, zateplenie stropu, rekonštrukcia sociálnych zariadení, kúrenia, elektroinštalácie, doplnenie merania a regulácie, bezbariérový prístup)
- modernizácia materiálneho vybavenia a technického zázemia MŠ
- revitalizácia školského areálu, hracích prvkov a mobiliáru,
- vybudovanie dopravného ihriska
- rekonštrukcia chodníka okolo MŠ (hrozí nebezpečenstvo úrazu)



8.3 Zdravotníctvo

Obec nedisponuje zdravotníckym zariadením a v obci sa ani nenachádza plnohodnotná ambulancia obvodného lekára či pediatra. Pre potreby občanov je vyčlenená miestnosť, kde chodí 3x do mesiaca obvodný lekár a 1x do mesiaca detská lekárka z Považskej Bystrice. Stomatológ v obci nie je. Obyvatelia navštevujú lekárov alternatívne v iných obciach, či v neďalekom okresnom meste v Považskej Bystrici, kde sa nachádza najbližšia nemocnica vzdialená 11km. Zdravotná služba príde do obce do 15 minút.

8.4 Sociálna starostlivosť

Domov dôchodcov sa v obci nenachádza. Sociálna starostlivosť je zabezpečovaná prostredníctvom opatrovateľskej služby. Obyvatelia majú možnosť i zabezpečenia stravy v školskej jedálni. Oblasti sociálnej starostlivosti a jej rozvoju plánuje obec venovať v nastávajúcom období zvýšenú pozornosť. Okrem tvorby rozvojových dokumentov, ktoré by rámcovo obsahovali jednotlivé nástroje sociálnej politiky obce a spôsob monitorovania potrieb jednotlivých skupín obyvateľov, plánuje obec na základe doteraz zosnímaných požiadaviek a záujmu zo strany obyvateľov vytvoriť priestor pre aktívne trávenie voľného času rodičov a detí, vo vzťahu k seniorom je uvažované so zriadením denného stacionáru pre seniorov, alebo domova dôchodcov, rozšírením a podporou aktivít zameraných na aktívne stárnutie. Obec zabezpečuje v oblasti stravovania aj donášky obedov obyvateľom z radov seniorov (resp. obyvateľov, ktorí sú vzhľadom k svojmu zdravotnému stavu na takýto druh služby odkázaní).

8.5 Spoločenský, kultúrny a športový život

Služby a spoločenský život

Základnú obchodnú vybavenosť v obci Plevník-Drienové predstavuje:

COOP Jednota- potraviny , ktoré sa nachádza v centrálnej časti obce. Priestory sú v obecnom objekte, ktorého technický stav nie je vyhovujúci. V nasledujúcom programovom období je plánovaná rekonštrukcia spojené so znížením energetickej náročnosti celého objektu. Ostatná maloobchodná sieť je zriadená väčšinou v zrekonštruovaných objektoch, prestavbou a zmenou funkčného využitia na maloobchodné zariadenie.

- | | |
|--|---|
| • Potraviny Môj obchod | • Elektromont- Štefan Littera - elektroinštalačné práce |
| • Cukráreň a denný bar Božena Valientová | • Elsun s.r.o- kovovýroba |
| • Pohostinstvo Čarovná záhrada | • AG-Fyto, s.r.o. – rastlinná a živočíšna výroba |
| • Hostinec u Stana | • Ladislav Ciprich – stavebná technika |
| • Domáce potreby Hela | • Anton Randa, RA-CUT – kovoobrábanie, veľkoobchod |
| • Ľudovka | • Filip Michalec – Synot, pieskovanie, kovovýroba |
| • Kaderníctvo | • SHR – Juraj Martiš |
| • Liehovar –pestovateľská pálenica | |
| • Euroignum s.r.o- drevené obklady | |
| • Noka v.o.s- výroba nábytku | |



Ubytovanie

Obec nevlastní a ani neprevádzkuje ubytovacie zariadenia. V obci sa nachádzajú nasledovné ubytovacie zariadenia :

Poľovnícka chata Kaňa

Poľovnícka chata v tichom prostredí lesa. Kapacita 20 lôžok,
Prevádzka celoročne

Spoločenský život

V obci svoju aktivitu prezentuje niekoľko miestnych organizácií

DHZ Plevník-Drienové

Dobrovoľný hasičský zbor patrí k najstarším organizáciám v našej obci. Bol založený v roku 1924. V povojnovom období bola postavená nová požiarna zbrojnica s kultúrnou sálou na poschodí. Sála slúžila pre občanov celej obce. Premietali sa tu filmy, hrali divadlá, konali estrády a schôdze. V súčasnosti je objekt požiarnej zbrojnice v zlom technickom stave a bude v nasledujúcom období nutná jeho rekonštrukcia, resp.výstavba novej požiarnej zbrojnice. Okrem hlavného poslania členov DHZ, hasičský zbor vyvíja aj kultúrnu činnosť a organizuje kultúrne podujatia, ako je napríklad každoročný Valentínsky ples, MDD pre deti MŠ a ZŠ, či a pravidelne sa zúčastňuje na hasičských súťažiach v regióne.

Futbalový klub TJ

Zakladateľom futbalového klubu- FC Plevník-Drienové, hráčom a taktiež i trénerom bol v roku 1923 Viktor Pavlík z Drienového. Prvé ihrisko sa nachádzalo na trávnom pasienku v Sihoti. V roku 1960 bolo otvorené futbalové ihrisko za železničnou stanicou a v roku 1973 bolo slávnostne otvorené futbalové ihrisko a šatne na Mlyništi, kde aj v súčasnej dobe reprezentujú obec družstvá žiakov, dorastu a mužov, ktoré majú za sebou pekné výsledky a umiestnenia vo svojich súťažiach. Futbalový klub v súčasnosti organizuje v obci aj pravidelné turnaje na o Pohár starostu obce, ako aj Katarínsku zábavu pre občanov obce.

Klub Slovenských turistov

Činnosť v oblasti turistiky sa v obci datuje od roku 1964, kedy ZŠ začala vysilať svojich žiakov na školenia mladých turistov. O rok neskôr - v roku 1965 vznikol z ich iniciatívy klub mladých turistov pod názvom "KLUB MANÍN", ktorý mal základňu na stanici turistov v Milochove.

V roku 1975 bol založený odbor turistiky pri TJ Plevník-Drienové. Jeho prvým predsedom bol JUDr. František Michalec. Odbor mal 27 členov. Oddiel začal ďalej organizovať Jozefovský výstup na Havraníu skalú v Hoľazniach, ktorý je každoročným otvorením turistickej sezóny v obci a silvestrovský výstup na Malý Manín ako i ďalšie turistické pochody a zájazdy pre členov ako i ostatných občanov obce.



Folklórny súbor Dúbravček a ľudová hudba Dúbravienka

Detský folklórny súbor Dúbravček vznikol v roku 1999 z podnetu p.Jany Muráňovej. Postupne sa súbor rozrastal a v súčasnosti má okolo sto členov a to nielen z našej, ale aj susediacich obcí a mesta. V roku 2010 bola Jánom Chúpkom založená ľudová hudba Dúbravienka ako samostatné teleso pri DFS Dúbravček. Ich spoločné vystúpenia, ktoré sú plné energie s dôrazom na rozvoj a zachovanie kultúrneho bohatstva našich predkov, tvoria vždy podstatnú časť programu na kultúrno-spoločenských podujatiach v obci.

Dychová hudba Hoľazňanka

Dychová hudba Hoľazňanka vznikla v roku 1998 na základe myšlienky kapelníka Mariána Turčániho ako detská dychová hudba zložená zo žiakov ZŠ v Plevníku-Drienovom. Od svojho založenia prešla mnohými zmenami v obsadení a v súčasnosti ju tvorí 13 starších i mladších hudobníkov a 4 speváci. DH Hoľazňanka upevňuje a rozvíja národné tradície, pomáha odкрývať bohaté pramene ľudovej piesne a vystupuje pri rôznych kultúrno-spoločenských podujatiach v obci a širokom okolí.

Dychová hudba Považská Veselka.

Vznikla v našej obci v máji roku 2011 z iniciatívy mladých hudobníkov pod vedením kapelníka Petra Jurisa. Hráčska a umelecká spolupráca muzikantov z Považskej Veselky je neobvyklou ukážkou muzikantského cítenia, pochopenia a prezentovania slovenskej dychovky, snažia sa rozvíjať krásne kultúrne bohatstvo dychovej hudby a ľuďom ukázať krásu dychovky.

Poľovnícky spolok Kaňa

Poľovníctvo bolo sprístupnené každému bezúhonnému občanovi, ktorý mal skúšky s poľovníctva a chcel sa podieľať na chove a love zveri. Poľovníci z obcí Plevník, Drienové, Pov. Teplá, Kostolec, Záskanie a Vrchteplá, patriace pod notariát Plevník po vzájomnej dohode v roku 1948 založili poľovnícky spolok s názvom Kaňa. Po vzniku samostatnej Slovenskej republiky a na základe ukončenia nájomných zmlúv v roku 1992 a možnosti založenia vlastného PZ, bolo založené občanmi bývajúcimi v Plevníku-Drienovom nové združenie s názvom Kaňa. V dnešnej dobe má PS Kaňa 20 členov, ktorí sa zúčastňujú brigád- sadenia stromov, čistenia rúbaní a ochrany porastov proti ohryzu zverou. Členovia tiež organizujú MDD pre deti z MŠ a prevádzkujú ubytovacie zariadenie – poľovnícku chatu.

Miestna organizácia slovenského zväzu zdravotne postihnutých

Zväz bol v obci založený v roku 1970 na návrh okresného zväzu invalidov v Považskej Bystrici. Členovia sa pravidelne zúčastňujú brigád organizovaných obcou, organizujú MDŽ a Mikulášske posedenie aj pre sympatizantov organizácie.



Miestny odbor Matice slovenskej

Po založení Miestneho odboru Matice slovenskej v Plevníku v roku 1947 a po zrušení miestnych odborov MS zákonom v roku 1954, došlo k oživotvorení miestneho odboru MS v obci v roku 2003. Od toho roku miestny odbor MS vydáva bulletin Manínka ako dvojmesačné periodikum, v ktorom približuje historické deje v súvislosti s obcou. Vo vydavateľskej činnosti vydal 7 publikácií so vzťahom k obci v edícií Kapitoly z histórie. Miestny odbor MS organizuje podujatia národného charakteru i celospoločenského významu.

Astronomický klub Juraja Bárdyho Plevník-Drienové

V obci bola aj je skupina mladých nadšencov sústredená do astronomického krúžku, ktorých tradícia sa datuje od roku 1985. Klub je občianske združenie založené v roku 1999 ako potreba sústrediť záujemcov o amatérsku astronómiu v Považskobystrickom regióne a blízkom okolí. V obci je súkromná pozorovateľňa na amatérske astronomické pozorovania. Vedúci klubu je Ing. Marián Mičúch a v súčasnosti má 35 členov, väčšinu tvoria žiaci a študenti stredných a vysokých škôl. V roku 2009 klub oslávil 10. výročie založenia a súčasne oslávil životné jubileum 90. rokov Mgr. Juraj Bárdy. Oslava bola spojená s návštevou a prednáškou prvého slovenského kozmonauta Ivana Bellu, ktorá sa uskutočnila v kultúrnom dome za účasti širokej verejnosti.

Ostatné spolky a združenia :

V obci okrem horeuvedených pôsobí ešte veľa ostatných spolkov a združení, ktoré si zaslúžia byť menované a ktorých činnosť prispieva k kultúrno-spoločenskému životu v obci a jeho okolí. Sú to napríklad :

- gitarová skupina Drienky
- cirkevný spevácky zbor
- miestna organizácia Slovenského zväzu záhradkárov
- miestna organizácia Slovenského červeného kríža
- miestna organizácia Slovenského zväzu chovateľov
- hokejbalový klub Snipers
- kynologický klub Plevník-Drienové

V obci pôsobia aj urbárske a akcionárske spoločenstvo Plevník, urbárske a akcionárske spoločenstvo Plevník a lesné a pozemkové spoločenstvo Plevník-Drienové.

Medzi zaujímavosti patrí, že v roku 1981 bolo v obci zriadené súkromné filatelisticko-poštové múzeum.

Administratíva

Funguje tu samostatný obecný úrad, ktorý zastrešuje matričný úrad aj stavebný úrad. Obecný úrad úzko spolupracuje so združeniami v obci a tým zabezpečujú primeraný sociálny a kultúrnospoločenský život pre obyvateľov obce.



Kultúra

Obec Plevník-Drienové vlastní Kultúrny dom, ktorý vytvára predpoklady pre kultúrny život obyvateľov obce, nachádza sa v širšom centre obce, jeho prestavba a prístavba bola dokončená v roku 2008 čím sa zvýšila jeho kapacita na 200 miest.

Súčasťou objektu kultúrneho domu sú aj priestory, kde sa v minulosti nachádzal obecný úrad. Tieto priestory v súčasnosti využívajú miestne organizácie a združenia na svoju činnosť. Do budúca je plánovaná celková rekonštrukcia týchto priestorov ako i zníženie energetickej náročnosti celého objektu.

V kultúrnom dome sa nachádza aj obecná knižnica.

Kultúrny dom sa využíva najmä pri príležitosti kultúrnych akcií v obci ako sú plesy, zábavy divadelné predstavenia, kultúrne vystúpenia súborov, ich skúšky a príprava vystúpení, ďalej slúži na rodinné oslavy, kary, schôdze a akcie miestnych organizácií, spolkov a združení.

Na konanie kultúrno-spoločenských podujatí pri príležitosti obecných výročí, folklórne festivaly a dychfesta obecné hody sa v obci využíva aj športový areál. Pre dôstojnejšie konanie takýchto akcií je potrebná úprava priestoru a to vybudovaním zastrešeného pódia so zázemím pre účinkujúcich. Kultúrny a spoločenský život v obci obohacuje svojou činnosťou aj Základná škola Dominika Tatarku a Materská škola Janka Hraška.

Ľudové tradície

Ľudové tradície v obci sú najväčším podielom šírené miestnym detským folklórnym súborom Dúbravček, ktorý sa aktívne podieľa na organizácii mnohých domácich zvykoslovných podujatí, viaceré z nich spracovali aj do scénickej podoby. Obec Plevník-Drienové patrila v minulosti medzi chudobné obce a preto sa tu bol častý jav emigrácia do Spojených štátov.

Pravidelné udalosti

Ďalšie kultúrne a spoločenské podujatia pravidelne organizované v obci:

- Novoročný koncert DH Hoľazňanka a DH Považská veselka
- Folklórny ples DFS Dúbravček
- Valentínsky ples DHZ
- Detský karneval MŠ a ZŠ
- Fašiangy (pochod masiek a pochovávanie basy)
- Jozefovský výstup na Havraniu skalu
- Stavanie mája spojené s výročím oslobodenia obce
- Literárna súťaž o cenu Dominika Tatarku
- Deň matiek
- Deň detí s DHZ a PS Kaňa
- Folklórny festival Morava krásna zem
- Dychfest DH Hoľazňanka
- Futbalové turnaje žiakov a mužov o pohár starostu obce
- Branné preteky Kynologického klubu
- Obecné hody



- Expedícia Perzeidy astronomického klubu J.Bardyho (v obci Vrchteplá)
- Posedenie so staršími občanmi v KD
- Katarínska zábava TJ
- Mikuláš
- Vianočné trhy
- Jasličková akadémia
- Hokejbalové turnaje Snipers cup a Dolina cup
- Silvestrovský výstup na Malý Manín

Šport

V obci sa nachádza športový areál. Je tu futbalové trávnaté ihrisko a viacúčelové ihrisko s asfaltovým povrchom. V roku 2012 bolo vybudované aj viacúčelové ihrisko s umelým trávnikom. V športovom areáli je aj tribúna, prekryté oceľovou konštrukciou so zastrešením. V blízkosti ihriska sa nachádzajú šatne a zasadačka, ktoré prešli rekonštrukciou - výmena okien. Zasadačka má kapacitu 30 miest a slúži hlavne športovcom. Športový areál využívajú tri futbalové mužstvá TJ (žiaci, dorast, muži), Základná škola Dominika Tatarku, hokejbalový klub Snipers a tenisový nadšenci. V obci je aj letné kúpalisko, ktoré by ale potrebovalo celkovú rekonštrukciu. Športový areál sa využíva aj na spoločenské zhromaždenia pri príležitosti obecných výročí, folklórne festivaly a futbalové a hokejbalové turnaje.

Cez zimné mesiace obec ponúka možnosť lyžovania na miestom lyžiarskom vleku o dĺžke 300m a kapacite 100 osôb/hod. Vlek je využívaný podľa snehových podmienok. Chýba tu zariadenie na úpravu snehu a umelé zasnežovanie.


Klзisko obec nemá. Ako ľadovú plochu možno použiť asfaltovú plochu v areáli základnej školy alebo viacúčelové ihrisko s asfaltovým povrchom v športovom areáli.

Obec sa v minulosti pokúšala o získanie prostriedkov na výstavbu telocvične, žiaľ neúspešne, preto je v pláne na najbližšie obdobie sa opätovne pokúsiť získať prostriedky na jej výstavbu, nakoľko telocvična v obci s viac ako 1600 obyvateľmi veľmi chýba.



Cestovný ruch

Obec Plevník-Drienové nie je rekreačným sídlom. Na území sa nachádzajú niektoré nízko kapacitné ubytovacie zariadenia – súkromné chaty. Rekreáciu poskytuje okolitá krásna príroda. Priamo v obci sa nenachádza žiadne turistické značenie, avšak okolie Plevníka – Drienového je ideálne pre turistické či cyklistické výlety.



Obrázok č. 6 Nová zvonica na Doline

Vyhľadávanou trasou je výstup z obce k Malému Manínu, odkiaľ je možné prejsť do unikátneho skalného kaňonu Manínska tiesňava, ktorý je najužším skalným kaňonom v strednej Európe a národná prírodná rezervácia Súľovské vrchy. Z časti obce nazvanej „Dolina“ je krásna turistická vychádzka ku gotickej bráne Súľovských vrchov. Ide o unikátne skalnaté útvary, z ktorých je pekný výhľad do okolia. Menej náročný nížinatý terén v okolí rieky Váh zavedie turistov až pod Považský hrad. V oblasti je významný poľovný revír, kde sa loví jelenia zver, daniele či muflóny.

V obci sa nachádzajú niektoré kultúrne pamiatky regionálneho významu.



Obrázok č. 7 Letecký pohľad na obec



Chránené prírodné a historické zaujímavosti v okolí:

- Jaskyňa v masíve Malého Manína.
- Vrchol Malého Manína – keltské opevnenie.
- Socha Sedembolestnej Panny Márie zo začiatku 19. storočia.
- Kaplnka sv. Štefana kráľa Uhorského z r. 1855, Plevník-Drienové.
- Pamätná izba a pamätník rodáka Dominika Tatarku (trvale prístupná verejnosti)
- Súkromné poštové múzeum
- Pamätník SNP Vrchteplá



Obrázok č. 8 Pohľad na Malý Manín

Turistické cyklotrasy:

Prepoj z Vážskej cyklomagistrály cez obec Plevník-Drienové do Kostolca (Škola Petra Jilemnického), do Vrchteplej (Pamätník SNP), Súľova (Súľovské skaly), Záskania, Manínskej a Kostoleckej tiesňavy.



9. Vplyv miestnej samosprávy na ekonomiku obce

Na dosiahnutie cieľov v rámci rozvoja miestnej ekonomiky obce slúžia nasledovné nástroje:

- *Finančné nástroje* - daňové právomoci pozostávajúce z miestnych daní, predovšetkým dane z nehnuteľností a miestne poplatky za komunálny odpad
- *Využitie majetku* - príprava a prenájom nehnuteľností sústredené na podnikateľské aktivity

Marketingové nástroje samosprávy

9.1 Finančné a rozpočtové hospodárenie obce

Finančné hospodárenie je riadené najmä rozpočtom obce, ktorý vyjadruje ekonomickú hospodárnosť obce. Spustením fiškálnej decentralizácie po roku 2005 boli posilnené príjmy samospráv prostredníctvom právomocí, ktoré determinovali výšku miestnych daní. Zaviedol sa systém prerozdeľovania daní z príjmu fyzických osôb medzi jednotlivé obce a stali sa vlastným príjmom pre obce. Daňové príjmy predstavujú pre rozpočet processtabilné a opakovateľné zložky. Naopak nedaňové príjmy majú doplnkový charakter, ktoré vychádzajú z vlastníctva, prevodu majetku a činností obce.

Tabuľka č. 14 Bežné príjmy a výdavky

Kategória	Ekonom. klasifikácia	V tis. SK 2008	V EUR 2009	V EUR 2010	V EUR 2011	V EUR 2012	V EUR 2013
100	Daňové príjmy	11 342	378 906	296 310	343 150	351 722	369 686
200	Nedaňové príjmy	4 389	80 835	83 946	82 704	70 190	78 394
300	Granty a transfery	6 814	267 556	263 694	264 833	263 420	289 104
	Príjmy základnej školy	56	518	401	446	827	913
Bežné príjmy spolu		2 2601	727 815	644 351	691 133	685 332	737 183



Tabuľka č. 15 Programový rozpočet obce

Kategória	Funkčná klasifikácia	V tis. SK 2008	V EUR 2009	V EUR 2010	V EUR 2011	V EUR 2012	V EUR 2013
01	Všeobecné verejné služby	7 257	228 632	208 153	204 743	155 353	155 762
02	Obrana					167	248
03	Požiarna ochrana/verejný poriadok a bezpečnosť	48	451	2 132	1 666	1 499	3 582
04	Všeobecná ekonomická oblasť		2 605	8 015	2 626	4 504	9 136
05	Ochrana životného prostredia	1 013	32 509	30 574	28 390	30 204	29 594
06	Občianska vybavenosť a bývanie	695	11 693	31 259	55 367	38 135	36 571
07	Zdravotníctvo					1 236	1 176
08	Rekreácia, šport, kultúra, náboženstvo	845	28 401	25 340	25 481	35 353	41 763
09	Vzdelávanie	10 166	363 222	338 056	353 590	365 321	398 444
10	Sociálne zabezpečenie	8	2 715	2 145	2 719	12 963	12 123
Bežné výdavky spolu		20 032	670 228	645 674	674 582	644 734	688 300



A2. Analýza vonkajšieho prostredia

1. STEEP Analýza

STEER analýza resp. analýza vonkajšieho prostredia zohľadňuje vplyv STEER faktorov. Ide o faktory v oblasti sociálnej, technologickej, ekonomickej a politickej. Tieto faktory ovplyvňujú najmä miestny rozvoj. Všetky faktory sú vzájomne späté a nie je možné ich posudzovať oddelene.

Formulár č A. 3 STEER Analýza

Sociálne prostredie	Technologické prostredie	Ekonomické prostredie	Environmentálne prostredie	Politické prostredie
Zmeny populácie- zvyšovanie počtu vysokoškolsky vzdelaných ľudí	Využívanie IKT pre komunikáciu s obyvateľstvom obce a zabezpečenie skvalitnenia verejných služieb	Využívanie doplňkových zdrojov financovania z EÚ pre spolufinancovanie projektov	Zvyšovanie environmentálneho zaťaženia	Administratívna pripravenosť SR na čerpanie finančných prostriedkov z EÚ
	Zavádzanie inovatívnych prvkov u zamestnávateľov	Nové pracovné príležitosti	Zistenie doposiaľ neobjavených environmentálnych záťaží	Komplikovaná legislatíva v oblasti verejného obstarávania
		Vyriešenie dopravného zaťaženia		
		Daňové zaťaženie		



A3. Zhodnotenie súčasného stavu územia

1. SWOT analýza

Formulár č. A4 SWOT analýza

Silné stránky	Slabé stránky
Hospodárske <ul style="list-style-type: none">vhodné podmienky pre rozvoj drevospracujúceho a lesného hospodárstvadostatok pracovnej sily pre priemyselvýhodná geografická poloha v blízkosti miest Považská Bystrica, Bytča a Žilinadobrá dopravná dostupnosťvybudovaná sieť na rozvod elektrickej energieexistencia verejného osvetleniaexistencia verejného rozhlasuplynifikácia obceverejný vodovodželezničná dopravavyhovujúci systém regionálnej autobusovej dopravypravidelný odvoz TKO a separovanie odpaduzhodnotenie existujúcich remesiel – ich oživenie a rozvojexistencia vhodných plôch pre budovanie oddychových častíspolupráca s podnikateľským sektorompodpora podnikateľov a vytvorenie vhodných podnikateľských podmienokčerpanie prostriedkov EÚv blízkosti obce prechádzajúce cesta diaľničného typu D1 prepájajúca severnú a juhozápadnú časť Slovenska medzinárodného významu,pokrytie signálom mobilných operátorovpostupne zavádzané služby eGovernemtu a elektronizácia služieb štátnej správy a samosprávy	Hospodárske <ul style="list-style-type: none">nedostatočné využitie existujúcich výrobných kapacít,nedostatočná podpora poľnohospodárskych podnikov,nevysporiadané vlastnícke vzťahy k pozemkom a stavbám, ktoré sa môžu stať prekážkou pri rozvoji podnikateľských aktivít,zlý technický stav ciest a komunikáciíkanalizácia v obcičistička odpadových vôdnízky rozpočet obce nedovoľuje potrebnú podporu podnikanianedostatok vlastného investičného kapitálunedobudovaná technická infraštruktúraadministratívna náročnosť pri získavaní prostriedkov z fondov EÚnerozširovanie bytového fondunevyhovujúci stav verejného osvetlenia a rozhlasunedostatok finančných prostriedkov na údržbu technickej infraštruktúryabsencia chodníkov popri cestách a komunikáciáchnízky počet užívateľov internetumnoho miestnych komunikácií je bez asfaltového povrchu a nie sú majetkovo vysporiadanénedostatok parkovacích miest v obciabsencia podnikateľských subjektov s majetkovou účasťou obce,
Sociálne <ul style="list-style-type: none">existencia futbalového ihriskaexistencia poľovných revírovexistencia turistických chodníkovexistencia domu kultúryfungujúca základná školafungujúca materská školavoľnočasové aktivitydobré fungujúca spolková činnosťdlhoročná história obce, tradície,prítomnosť kultúrnych pamiatokpravidelné kultúrne aktivity : oslava Dňa matiek, festivaly, posedenie s prestárlymi občanmi, výstavy, futbalové a hokejbalové turnaje, kultúrne akcie pre deti na MDD, Mikuláš, divadelné predstavenia, stavenie májov, víťanie detí do života, jubilejné sobášne, spoločenské plesy, zábavy a diskotéky,udržiavané tradície a zvyky : víťanie nového roka, stavenie májov, víťanie detí do života, oslavy výročia obce,rozvoj a uchovávanie kultúrnych tradícií a folklóru,dobré kultúrne povedomie obyvateľov,	Sociálne <ul style="list-style-type: none">nedostatok finančných prostriedkov na údržbu existujúcich a výstavbu nových športovo-rekreačných objektovnedostatočné materiálne zabezpečenie a podpora talentovanej mládeženedostatok finančných prostriedkov pre činnosť kultúrnych zariadení a ich rozvojnerozvinutá kultúrna turistikaslabá propagácia kultúrnych aktivít obcenedostatočne rozvinutý cestovný ruchnedostatočná informovanosť obyvateľstva o možnostiach podnikania v cestovnom ruchunedostatočná propagácia obce a regiónunedostatočná spolupráca s cestovnými kancelárkamislabá propagácia ľudových tradícií a remesiel, ako i miestnych špecifiknedostatok športovísk potenciálne využiteľných návštevníkmi obcechýba rekreačné zázemie obce,existencia cyklotrás



<ul style="list-style-type: none">• strategická východisková poloha na poznávacie výlety do širšieho okolia obce,• fungujúce športové spolky – dobrovoľný hasičský zbor• existencia futbalového ihriska• existencia modelárskeho letiska• existencia výchovného strediska kynologického klubu	
Environmentálne	Environmentálne
<ul style="list-style-type: none">• prírodné bohatstvo s lesmi, pasienkami,• veľké plochy lesov vhodných na rekreáciu,• vysoká hustota vzácných prírodných úkazov,• existencia separovaného zberu,• zabezpečený systém odvozu a likvidácie komunálneho odpadu,• fungujúci systém odvozu a likvidácie TKO,• existencia protipovodňových opatrení na rieke Váh,	<ul style="list-style-type: none">• v širšom okolí prítomné výrobné prevádzky spôsobujúce nadmernú produkciu polietavých častíc prachu,• narastanie individuálnej automobilovej a motocyklovej dopravy na diaľnici D1,• nízka miera vynútiteľnosti práva v oblasti ŽP,• nedostatočná informovanosť obyvateľstva o stave ŽP,• nedostatok technických kapacít zberu, dopravy, triedenia, zhodnocovania a likvidácie odpadov,• sídlo ekologicky záťažových prevádzok v Považskej Bystrici,• kyslé dažde znehodnocujúce lesný porast v okolí,• nadmerné využívanie umelých hnojív spôsobujúce acidifikáciu pôdy,• existencia čiernych skládok,
Príležitosti	Ohrozenia
Hospodárske	Hospodárske
<ul style="list-style-type: none">• využitie prírodného potenciálu (rozvoj ekoturizmu)• nadviazanie nových partnerstiev na úrovni SR a aj v zahraničí• orientácia na efektívne partnerstvá a kooperáciu aktérov regionálneho rozvoja• vysporiadanie pozemkov• ideálne podmienky na rozvoj cestovného ruchu,• možnosť získania finančných prostriedkov z fondov EÚ,• zahraničné investície,• blízkosť k kúpeľnému mestu Rajec Teplice a Rajec• podpora rozvojových investícií,• vytvorenie nových pracovných miest najmä v malom a strednom podnikaní a službách,• zlepšenie vzdelanostnej úrovne obyvateľstva môže byť hybnou silou rozvoja podnikateľských aktivít,• dostatok ľudských zdrojov s dostatočnými skúsenosťami v oblasti poľnohospodárstva,• rozšírenie drevovýroby,• existencia vhodných podmienok na rozvoj poľnohospodárstva,• maximálna podpora podnikateľov a vytváranie vhodných podnikateľských podmienok,• rozvoj technickej infraštruktúry,• rozvoj informačných technológií – lepší prístup k informáciám,• rozvoj environmentálne vhodných technológií,• vytvorenie nových pracovných miest najmä v malom a strednom podnikaní a službách,• spájanie pravidelných, tradičných kultúrnych aktivít s podnikateľskými aktivitami, resp. organizovanie kultúrnych aktivít pre podnikateľské účely (poznávacia a kultúrna turistika),• rekonštrukcia miestnych komunikácií,	<ul style="list-style-type: none">• administratívne opatrenia obmedzujúce plnohodnotný rozvoj cestovného ruchu,• veľká administratívna náročnosť pre získanie financií zo štátnych dotácií a z fondov EÚ,• nedostatok investičného kapitálu,• neochota obyvateľov uskutočňovať podnikateľské aktivity,• neochota obyvateľov investovať do ďalšieho vzdelávania,• malá miera podpory miest a obcí zo strany štátu,• zhoršujúci sa stav obecných stavieb a komunikácií,• absencia chodníkov popri miestnych cestných komunikáciách,• nevýhodné podmienky čerpania prostriedkov z EÚ fondov,• nevýhodné podmienky čerpania úverových zdrojov z komerčných bánk,• pokles rozsahu prepravy na železnici a zvyšovanie negatívnych účinkov dopravy na životné prostredie,• zvyšujúce sa náklady na údržbu a opravy cestnej infraštruktúry,• oneskorená výstavba a modernizácia cestnej siete,• spomalenie hospodárskeho rastu,• narastanie environmentálneho zaťaženia,• trvalý presun cestujúcich z verejnej osobnej dopravy na individuálnu dopravu,• nedostatočná kvalita právneho rámca výkonu činností verejnej správy,• zvyšovanie komunikačnej a administratívnej náročnosti výkonu činností verejnej správy vo vzťahu k externému, ako aj internému prostrediu,
Sociálne	Sociálne
<ul style="list-style-type: none">• možnosť použitia 2% daní daňových subjektov na prioritné potreby zdravotníctva,• rozšírenie opatrovateľskej služby,• založenie mimovládnych neziskových organizácií poskytujúcich všeobecne prospešné služby,	<ul style="list-style-type: none">• rast počtu obyvateľov v seniorskej kategórii,• zhoršujúca sa sociálna situácia niektorých skupín obyvateľstva,• nízky záujem zamestnávateľov o prijímanie uchádzačov o zamestnanie na podporované pracovné



<ul style="list-style-type: none">• podpora rozvoja sociálnych služieb, a iných opatrení, projektov a programov na podporu sociálneho začleňovania ohrozených skupín podľa ich špecifických potrieb,• lepšie podmienky na zladžovanie prac. a rodinných povinností,• možnosti získania finančných prostriedkov z fondov EÚ• zvýšenie počítačovej gramotnosti obyvateľstva, žiakov a učiteľov• úprava cyklotrás a turistických chodníkov• rozvinúť kultúrne povedomie a tradície mládeže• cezhraničná spolupráca s ČR vo všetkých oblastiach života• lepšia koordinovanosť a propagácia podujatí obce a okolitých obcí• obnova tradícií a remesiel• podpora miestnych spolkov• spolupráca s podnikmi v regióne vrátane zvýšenia prístupu žiakov k moderným strojom a zariadeniam,• vybudovanie pódia v centre obce so štýlovým dreveným posedením,• vybudovanie predajných stánkov,• každoročné folklórne slávnosti,• výstavba izby folklóru a zvyklostí obce,• výstavba remeselného dvora,• rozvoj sponzorovania kultúry,• obnova zanikajúcich tradícií,• vydanie multimediálnych propagačných materiálov o obci, jej kultúrnom dedičstve a tradícií,• zefektívnenie spolupráce s okolitými obcami na regionálnej úrovni,• vybudovanie vnútorného orientačného systému /označenie ulíc, budov, lokalít, orientačná mapa/,• vydávanie obecných novín, propagačné materiály,• možnosť rozvíjať agroturistiku,• možnosť rozvoja oddychovej turistiky v okolí• možnosti rozvoja cykloturistických, jazdeckých a náučných chodníkov,• vytypovanie lokality na rozvoj rekreačných aktivít,• výstavba rekreačného zariadenia v majetku obce,	<ul style="list-style-type: none">• miesta,• nedostatočný záujem zamestnávateľov o udržateľnosť vytvorených pracovných miest,• zvyšujúci sa počet klientov odkázaných na pomoc iných nesystematickou preventívnou prácou v prirodzenom rodinnom a otvorenom prostredí,• zvyšujúce sa finančné náklady na sociálne služby a iné opatrenia pretrvávajúcim poskytovaním tradičných foriem pomoci a služieb pobytového charakteru a riziko znižovania kvality života občanov finančnou náročnosťou sociálnych služieb pre klienta,• nepriaznivý demografický vývoj,• nedostatok finančných prostriedkov na údržbu existujúcich športových objektov,• nedostatočné materiálne zabezpečenie a podpora talentovanej mládeže v jednotlivých druhoch športov,• nárast sociálnej ohrozenosti mládeže,• nedostatok finančných prostriedkov na výstavbu nových športovo-rekreačných objektov,• neochota ľudí investovať a započat podnikateľské aktivity v cestovnom ruchu,• zaostávanie obce v rozvoji CR sa nakoniec odrazí v úrovni kvality života jeho obyvateľov,• predstih „konkurenčných obcí“ v oblasti poznávacej turistiky, športovej a pobytovej turistiky,• nezáujem obyvateľov o rozvoj svojho kultúrneho povedomia,• slabá podpora kultúry zo strany štátu a VUC,• posun priorít mládeže ku konzumnej kultúre,• nedostatok finančných prostriedkov na šírenie miestnej kultúry za hranice katastrálneho územia na obce,• neuskutočnená rekonštrukcia kultúrneho domu,
Environmentálne	Environmentálne
<ul style="list-style-type: none">• rozšírenie kanalizačnej siete• úprava koryt a brehov riek• využívanie alternatívnych a obnoviteľných zdrojov energie• zachovanie a propagácia prírodného dedičstva• odstránenie zdrojov znečistenia povrchových a podzemných vôd• zvýšiť povedomie obyvateľstva v oblasti životného prostredia• možnosti získania finančných prostriedkov z fondov EÚ• vybudovanie nových zberných stanovišť na separovaný odpad,• úprava verejných plôch,• rekonštrukcia miestnych komunikácií,	<ul style="list-style-type: none">• rozvoj „tvrdého“ turizmu, ktorý neberie ohľad na potreby miestneho obyvateľstva a prostredia• nadmerná hospodárska činnosť negatívne vplyvajúca na stav životného prostredia• znečistenie ovzdušia strednými zdrojmi znečistenia• zníženie biodiverzity• zhoršujúci sa stav životného prostredia v dôsledku nadmernej hospodárskej činnosti v ostatných častiach kraja,• znečistenie ovzdušia veľkými zdrojmi znečistenia,• dopady na zdravotný stav obyvateľov,• zníženie biodiverzity,• pretrvávajúce vykurovanie hlavne tuhými palivami,• nárast množstva vyvázaných odpadov,• nízka disciplína pri nakladaní s odpadmi,• neriešenie problému existencie „čiernych“ skládok,



2. Kontrolný zoznam pre hodnotenie možných rizík

Formulár č. A 5 Kontrolný zoznam pre hodnotenie možných rizík

Druh rizika	Objekt rizika	Zdroj rizika	Nežiaduce dôsledky	Pravdepodobnosť
Individuálne	Územie	Nezáujem partnerov/obyvateľov o realizáciu PHSR	Nenaplnenie stanovených cieľov PHSR	Nízka
Technické	Územie	Dopravná zaťaženosť územia	Zaťaženie životného prostredia	Nízka/Stredná
Ekologické	Územie	Zistenie doposiaľ neobjavených starých environmentálnych záťaží	Zvyšovanie znečistenia životného prostredia	Nízka
Sociálne	Územie	Nedostatočné kapacity	Odliv obyvateľstva	Nízka
Ekonomické	Územie	Neatraktívne prostredie pre investorov	Zvyšovanie nezamestnanosti	Nízka



2 Strategická časť

Strategická časť obsahuje stratégiu rozvoja obce pri zohľadnení jej vnútorných špecifik a určí hlavné ciele a priority rozvoja obce pri rešpektovaní princípov regionálnej politiky v záujme dosiahnutia vyváženého udržateľného rozvoja územia.

Stratégia vyplýva z názorov a požiadaviek obyvateľov obce, zo SWOT analýzy a realizovaných analýz. Definovanie globálneho cieľa a strategických cieľov v jednotlivých oblastiach rozvoja obce je dôležité najmä z hľadiska naplnenia rozvojových zámerov a priorít obce.

Obsah:

- Vízia územia
- Formulácia a návrh stratégie
- Výber a popis strategických cieľov v jednotlivých politikách – oblastiach rozvoja (hospodárska, sociálna, environmentálna)

1 Vízia obce

V súvislosti s Národnou stratégiou regionálneho rozvoja, ktorá predstavuje víziu, že regióny budú schopné využívať svoj vnútorný potenciál ako svoju konkurenčnú výhodu za účelom zvyšovania kvality života lokálneho obyvateľstva, a zároveň v jednotlivých regiónoch budú znižované vnútroregionálne rozdiely:

Obec Plevník - Drienové bude

- ekonomicky rozvíjajúca sa obec, ktorá podporuje podnikateľov vo vidieckom cestovnom ruchu, tvorbu nových pracovných miest, vybudovanie siete služieb s ponukou obchodov, turistických trás.
- sociálne a spoločensky atraktívna obec – ktorá bude plniť funkciu miesta pre aktívny život všetkých obyvateľov, starším obyvateľom zabezpečí všetky základné potreby pre plnohodnotný život v dôchodkovom veku, opatrovateľskú službu a sociálnu starostlivosť, zdravotné ošetrovanie v dosahu, pre mladých ľudí možnosť zakladania spolkov, aktívneho stretávania sa, možnosti pre využitie voľného času, tvorba voľnočasových aktivít a spoločenského, kultúrneho a športového vyžitia, vytvorenie vhodných podmienok pre mladé rodiny s deťmi, znižovanie kriminality, vybudovanie atraktívnej obce nielen pre obyvateľov ale i pre turistov a návštevníkov
- obec so zdravým životným prostredím s modernou interaktívne komunikujúcou samosprávou v ekologicky zdravom, tichom a príťažlivom prostredí



Pre roky 2015-2025 s rešpektovaním horeuvedeného spracovateľa navrhujú víziu rozvoja obce, ktorá je zameraná hlavne **na kvalitu života občanov**.

- Priateľská obec, vzdelaných a pracovitých občanov a návštevníkov s pozitívnym vzťahom k obci a k životnému prostrediu.
- Obec aktívna, kultúrne a spoločensky rozvinutá založená na spolupráci obyvateľov a návštevníkov s cieľom zlepšiť životné podmienky a zvýrazniť krásu a prednosti územia.
- Zvyšovanie zamestnanosti prostredníctvom rozvoja vidieckeho podnikateľského prostredia, ktoré je šetrné k životnému prostrediu.
- Úspešnou spoluprácou v regióne, realizáciou regionálnych politík a využitím investícií docieľiť vyvážený rozvoj

Pre naplnenie vízie rozvoja si obec pre roky 2015-2025 stanovila tri prioritné oblasti svojho rozvoja:

1. **sociálna oblasť**
2. **ekonomická (hospodárska) oblasť**
3. **environmentálna oblasť**

V týchto prioritných oblastiach **bude obec vytvárať podmienky** pre zvýšenie kvality života obyvateľov obce, pre zvýšenie jej konkurencieschopnosti a ekonomickej výkonnosti s vyváženým rozvojom oblastí trvale udržateľného rozvoja a rešpektovaním strategických cieľov VÚC –TSK. V prioritných oblastiach rozvoja si obec **stanovila strategické ciele a navrhla opatrenia**, ktorými tieto strategické ciele chce dosiahnuť.

PRIORITOU STRATÉGIE EURÓPA 2020 je dosiahnutie rastu, ktorý je:

Inteligentný - Udržateľný- Inkluzívny

V nadväznosti na PHSR Trenčianskeho samosprávneho kraja a Stratégie Európa 2020 budeme tieto priority dosahovať nasledovným spôsobom:

Inteligentný rast, založený na inováciách, modernizácii a podpore výskumu a vývoja, ktorý vplýva na štatistiky rozvinutosti európskych regiónov. Faktor je treba výrazne posilniť a zhodnotiť. To je možné za predpokladov rozvinutého a kvalitného školstva na úrovni stredného školstva a následných kompetencií v oblasti vyššieho vzdelania. Užšie prepojenie školstva s praxou je nevyhnutnosťou.

- Vzdelávanie – prispôbenie svojich zručností súčasným požiadavkám trhu práce
- Digitálna spoločnosť – väčšie prepojenie digitálnych technológií a zvyšovanie digitálnej gramotnosti obyvateľstva.



Udržateľný rast sa zakladá na:

- Znižovaním emisií a zachovaním biologickej rozmanitosti
- Využívaním nových ekologických technológií
- Budovaním inteligentných rozvodov elektrickej energie
- Zlepšovaním prostredia MSP

Inkluzívny rast znamená efektívne využívanie zdrojov vnútorného prostredia Regiónu: ľudských, prírodných a kapitálových. Významným faktorom je spoluúčasť obyvateľov TSK na tomto inkluzívnom raste. Súvisí s tým najmä rozvoj kreativity obyvateľov vo všetkých typoch aktivít najmä rozvoj: cestovného ruchu, kultúry a športu. Dôležitým faktorom je funkčná dopravná infraštruktúra napojená na medzinárodné dopravné koridory so zabezpečenou podporou podnikateľských aktivít využívajúcich miestne ľudské zdroje s potrebnou kvalifikáciou.



2. Formulácia a návrh stratégie

Vízia obce Plevník-Drienové

Strategický cieľ.

Zvýšenie kvality života obyvateľov prostredníctvom kvalitne dobudovanej technickej a sociálnej infraštruktúry, komplexne dobudovanou ponukou obchodu a služieb, vytvorením bezpečného a atraktívneho priestoru obce.

Formulár č. S 1 - Hierarchia strategických cieľov

Prioritné oblasti		
PO 1 Hospodárska	PO 2 Sociálna	PO 3 Environmentálna
Ciele prioritných oblastí		
Cieľom hospodárskej oblasti je zvyšovanie konkurencieschopnosti a tvorba pracovných príležitostí	Cieľom sociálnej oblasti je vytvoriť podmienky pre kvalitný život občanov	Cieľom environmentálnej oblasti je ochrana a tvorba ŽP
Opatrenia- Oblasť podpory		
Podnikateľské prostredie, malé a stredné podniky	Sociálna starostlivosť	Technická infraštruktúra
Dopravná infraštruktúra	Školstvo a vzdelávanie	Odpadové hospodárstvo
Cestovný ruch	Športová, kultúrna a zdravotnícka infraštruktúra	Protipovodňová ochrana
	Verejná správa	Ochrana prírody a biodiverzity



3. Výber a popis strategických cieľov v jednotlivých politikách

Formulár č. S 2 – Výber a popis strategických cieľov

Prioritné oblasti, oblasti podpory a opatrenia		
PO 1 Hospodárska	PO 2 Sociálna	PO 3 Environmentálna
Oblasť podnikateľského prostredia, malých a stredných podnikov	Oblasť sociálnej starostlivosti	Oblasť technickej infraštruktúry
Opatrenie 1.1 Podpora podnikateľov a zvýšenie zamestnanosti v obci.	Opatrenie 2.1 Komplexná starostlivosť o sociálne znevýhodnené skupiny občanov.	Opatrenie 3.1 Dobudovanie kanalizácie a ČOV, dobudovanie verejného vodovodu a plynovodu
Opatrenie 1.2 Optimálna sieť zmodernizovaných verejných budov.		Opatrenie 3.2 Úsporne a esteticky osvetlená obec a ozvučená s dôrazom na bezpečnosť.
Oblasť dopravnej infraštruktúry	Oblasť školstva a vzdelávania	Oblasť odpadového hospodárstva
Opatrenie 1.3 Kvalitné, bezpečné a udržiavané miestne komunikácie, chodníky	Opatrenie 2.2 Podpora aktivít a projektov v oblasti školstva a vzdelávania vrátane zlepšenia materiálno technických podmienok škôl a školských zariadení.	Opatrenie 3.3 Obec s účinným, ekonomicky udržateľným a ekologickým systémom odpadového hospodárstva.
Oblasť cestovného ruchu	Oblasť športovej, kultúrnej a zdravotníckej infraštruktúry	Oblasť protipovodňovej ochrany
Opatrenie 1.4 Vytváranie podmienok pre rozvoj cestovného ruchu	Opatrenie 2.3 Podpora kultúrnych, športových a spoločenských podujatí	Opatrenie 3.4 Ochrana obyvateľov pred povodňami.
	Oblasť verejnej správy	Oblasť ochrany prírody a biodiverzity
	Opatrenie 2.4 Skvalitnenie verejných služieb poskytovaných občanom	Opatrenie 3.5 Podpora aktivít v oblasti prírodného dedičstva



4. Stratégia rozvoja obce na roky 2015-2025 (Prehľad)

1. Oblasť hospodárskej politiky

Cieľom obce Plevník-Drienové na roky 2015-2025 v hospodárskej oblasti je zvyšovanie konkurencieschopnosti a tvorba pracovných príležitostí. Tento cieľ sa bude naplňať prostredníctvom opatrení:

Opatrenie 1.1	Podpora podnikateľov a zvýšenie zamestnanosti v obci.
Opatrenie 1.2	Optimálna sieť zmodernizovaných verejných budov.
Opatrenie 1.3	Kvalitné, bezpečné a udržiavané miestne komunikácie, chodníky
Opatrenie 1.4	Vytváranie podmienok pre rozvoj cestovného ruchu, marketing

2. Oblasť sociálnej politiky

Cieľom obce Plevník-Drienové na roky 2015-2025 v sociálnej oblasti je vytvoriť podmienky pre kvalitný život občanov. Tento cieľ sa bude naplňať prostredníctvom opatrení:

Opatrenie 2.1	Komplexná starostlivosť o sociálne znevýhodnené skupiny občanov.
Opatrenie 2.2	Podpora aktivít a projektov v oblasti školstva a vzdelávania vrátane zlepšenia materiálno technických podmienok škôl a školských zariadení.
Opatrenie 2.3	Podpora kultúrnych, športových a spoločenských podujatí
Opatrenie 2.4	Skvalitnenie verejných služieb poskytovaných občanom

3. Oblasť environmentálnej politiky

Cieľom obce Plevník-Drienové na roky 2015-2025 v environmentálnej oblasti je ochrana a tvorba ŽP. Tento cieľ sa bude naplňať prostredníctvom opatrení:

Opatrenie 3.1	Dobudovanie kanalizácie a ČOV
Opatrenie 3.1	Dobudovanie verejného vodovodu
Opatrenie 3.1	Dobudovanie verejného plynovodu
Opatrenie 3.2	Úsporne a esteticky osvetlená obec a ozvučená s dôrazom na bezpečnosť.
Opatrenie 3.3	Obec s účinným, ekonomicky udržateľným a ekologickým systémom odpadového hospodárstva.
Opatrenie 3.4	Ochrana obyvateľov pred povodňami.
Opatrenie 3.5	Podpora aktivít v oblasti prírodného dedičstva



3 Programová časť

Obsah:

- Konkrétne opatrenia a projekty vrátane ich priradenia k jednotlivým cieľom a prioritám
- Súbor ukazovateľov výsledkov a dopadov vrátane východiskových a cieľových hodnôt

Programová časť PHSR obsahuje najmä zoznam opatrení a aktivít na zabezpečenie realizácie programu rozvoja obce, t. j. obsahuje podrobnejšie rozpracovanie strategických cieľov v hospodárskej, sociálnej a environmentálnej politike minimálne na úroveň opatrení a aktivít, ktoré sú tvorené vecne príbuznými skupinami projektov.

1. Opatrenia a aktivity podľa jednotlivých oblastí

Formulár č. P 1 - Prehľad opatrení, projektov a aktivít podľa oblastí

OP.		2015	2016	2017	2018	2019	2020	2020-25
1.1	Podpora podnikateľov a zvýšenie zamestnanosti v obci							
1.1.1	Spracovanie stratégie podpory podnikania a zvýšenie informovanosti o možnostiach podpory zo strany obce, VUC, štátu, EÚ							
1.1.2	Komunikácia s hlavnými sociálno-ekonomickými partnermi pri koordinácii rozvojových aktivít							
1.1.3	Vytvorenie ekonomických a technických podmienok pre výstavbu priemyselnej zóny (výkup pozemkov, technická dokumentácia, IS)							
1.1.4	Vymedzenie prenajímateľných priestorov – polyfunkčný objekt (č.96, bývalá Jednota) – kompletná rekonštrukcia							
1.1.5	Vymedzenie prenajímateľných priestorov – kultúrny dom – kompletná rekonštrukcia							
1.1.6	Vymedzenie prenajímateľných priestorov – športový areál – kompletná rekonštrukcia							
1.1.7	Zakladanie malých a stredných podnikov s majetkovou účasťou obce – bytovka, pálenica							
1.1.8	Vybudovanie trhového miesta v centre obce - tržnica							
1.1.9	Podpora tradičných odvetví a zavádzanie nových technológií- poľnohospodárstvo							
1.2.	Optimálna sieť zmodernizovaných verejných budov							
1.2.1	Rekonštrukcia obecného úradu - kompletná							
1.2.2	Rekonštrukcia kultúrneho domu - kompletná							
1.2.3	Rekonštrukcia domu smútku - čiastočná (elektroinštalácia, ozvučenie, vykurovanie, vybavenie, chladiace zariadenie)							



1.2.4	Rekonštrukcia obecného polyfunkčného domu (bývalý objekt Jednoty)- kompletná							
1.2.5	Rekonštrukcia a rozšírenie obecného cintorína (oplotenie, chodníky, dobudovanie osvetlenia)							
1.2.6	Výstavba amfiteátra v športovom areáli so zázemím							
1.2.7	Rekonštrukcia futbalového ihriska (elektroinštalácia, vykurovanie, solárny ohrev, sociálne priestory)							
1.2.8	Výstavba hasičskej zbrojnice							
1.2.9	Výstavba farského úradu pri kostole							
1.2.10	Rekonštrukcia obecnej knižnice (digitalizácia, vybavenie, kompletná rekonštrukcia)							
1.2.11	Výstavba telocvične							
1.3	Kvalitné bezpečné a udržiavané miestne komunikácie, chodníky							
1.3.1	Rekonštrukcia miestnych komunikácií (kompletná) a dobudovanie do nových častí							
1.3.2	Výstavba chodníkov v celej obci a v nových častiach, úprava verejných priestranstiev							
1.3.3	Rekonštrukcia autobusových zastávok							
1.3.4	Výstavba/rekonštrukcia parkovísk v centre obce (pred kostolom, pri pošte, pri KD)							
1.3.5	Značenie ciest chodníkov a ulíc, dopravné značenie, merače rýchlosti, spomaľovače - Značenie ulíc na miestnej úrovni podľa zaužívaných názvov							
1.4	Vytváranie podmienok pre rozvoj cestovného ruchu							
1.4.1	Výstavba multifunkčného športového areálu (ihriská minifutbal, florbal, bowling, tenisový kurt, detské ihriská)							
1.4.2	Rekonštrukcia pamätnej izby Dominika Tatarku v ZŠ							
1.4.3	Rekonštrukcia letného kúpaliska							
1.4.4	Vybudovanie nového oddychového parku pred kostolom (v prípade zbúrania hasičskej zbrojnice)							
1.4.5	Vybudovanie rozhľadne							
1.4.6	Dostupnosť a propagácia prírodných a historických pamiatok – kaplnka a kostol, náučné chodníky, cyklotrasy							
1.4.7	Vybudovanie remeselného dvora v centre obce							
1.4.8	Podpora vytvárania nových atraktivít v obci -							
1.4.9	Spracovanie histórie, monografie obce							
1.4.10	Prepojenie obce so subjektami cestovného ruchu a agrotistiky , poľnohospodárske a agro- podniky v obci							
1.4.11	Zachovanie a rozvoj ľudových tradícií a ich maximálne využitie v CR – ľudový súbor v obci							
1.4.12	Spracovanie kalendára podujatí							
1.4.13	Spolupráca s ostatnými obcami - Medziobecná spolupráca medzi okolitými obcami							
1.4.14	Uzavretie dohôd s podnikateľmi v CR a podporovanie aktivít							



1.4.15	Rekonštrukcia a dobudovanie lyžiarskeho vleku							
2.1	Komplexná starostlivosť o sociálne znevýhodnené skupiny občanov							
2.1.1.	Zriadiť zariadenie poskytujúce opatrovateľské služby-denné centrum pre dôchodcov, rozvoz jedál, nákup auta							
2.1.2	Výstavba domova dôchodcov							
2.1.3	Výstavba nájomného bytového domu							
2.1.4	Klubová a spolková činnosť v obci –aktivity, výlety							
2.1.5	Znižovanie nezamestnanosti a aktivácia nezamestnaných – práce pre nezamestnaných zabezpečenie pracovných pomôcok a náradia, školenia, poistenie, spolupráca s ÚPSVaR, podpora zamestnávania obyvateľov							
2.2	Podpora aktivít a projektov v oblasti školstva a vzdelávania vrátane zlepšenia materiálne technických podmienok škôl a školských zariadení							
2.2.1	Rekonštrukcia Materskej školy - kompletná							
2.2.2	Rekonštrukcia Základnej školy – kompletná i s vybavením							
2.2.3	Rekonštrukcia školskej kuchyne a jedálne							
2.2.4	Podpora vzdelávacích programov MŠ, krúžková činnosť, vydávanie publikácií, interaktívne programy, výmenné pobyty, technologické vybavenie							
2.3	Podpora kultúrnych, športových a spoločenských podujatí							
2.3.1	Organizovanie pravidelných podujatí							
2.3.2	Spolupráca so spolkami a jednotlivcami pôsobiacimi v tejto sfére							
2.3.3	Zachovanie a rozvoj ľudových tradícií (folklór, hudba, pôvodný odev) a ich maximálne využitie v cestovnom ruchu							
2.4	Skvalitnenie verejných služieb poskytovaných občanom							
2.4.1	Projekt elektronizácie služieb verejnej správy							
2.4.2	Aktualizácia/tvorba rozvojových dokumentov obce							
2.4.3	Využívanie medzinárodnej spolupráce pre rozvojové aktivity a propagáciu obce, budovanie partnerstiev- vytváranie partnerstiev s družobnou obcou							
2.4.4	Rekonštrukcia káblovej televízie, výmena zariadení, optických káblov, podperných bodov, zavedenie internetu do káblovej TV, internet							
2.4.5	Nákup techniky – autobus, traktor so štiepkovačom, vlečkou, radlicou, posýpačom, traktorbager, príp. malé nákladné vozidlo.							
3.1	Dobudovanie kanalizácie, verejného vodovodu a ČOV							
3.1.1	Výstavba miestnej kanalizácie na území celej obce a ČOV							
3.1.2	Dobudovanie verejného vodovodu do nových častí (MK Dráhy, MK Pirkova a iné) a rekonštrukcia starého							
3.2	Plynofikácia obce a obnoviteľné zdroje							
3.2.1	Rozšírenie do nových častí (Mk Dráhy, MK Pirkova a iné) a rekonštrukcia starého							



3.2.2	Využívanie obnoviteľných zdrojov energie - Solárne panely, fotovoltaika, biomasa, alternatívne zdroje energie – využitie v obecných budovách ale i podpora a osвета medzi obyvateľmi, zníženie energetickej náročnosti verejných budov						
3.3	Úsporne, esteticky osvetlená a ozvučená obec s dôrazom na bezpečie						
3.3.1	Modernizácia a rekonštrukcia verejného osvetlenia a dobudovanie do nových častiach obce						
3.3.2	Rekonštrukcia a modernizácia verejného rozhlasu a ústredne, bezdrôtový, rozšírenie verejného rozhlasu do nových ulíc a lokalít						
3.3.3	Kamerové systémy v centre obce						
3.4	Obec s účinným ekonomicky udržateľným a ekologickým systémom odpadového hospodárstva						
3.4.1	Nakladanie s komunálnym a drobným stavebným odpadom, mobilne zbery, triedenie odpadu						
3.4.2	Vybudovanie zberného dvora – výstavba budovy, oplatenie, zabezpečenie technológií na zber, separovanie a zhodnocovanie odpadov, kontajnerové stojiská						
3.4.3	Projekty osvetu a propagácie separovaného zberu						
3.4.4	Spracovanie biologického odpadu a zriadenie kompostoviska + technické vybavenie						
3.4.5	Zakúpenie kompostérov do každej domácnosti						
3.5	Ochrana obyvateľov pred povodňami						
3.5.1	Projekt protipovodňových opatrení a regulácie toku Drienovka						
3.5.2	Projekt budovania odvodňovacích jarkov v celom katastri obce						
3.6	Podpora aktivít v oblasti prírodného dedičstva						
3.6.1	Vybudovanie náučného chodníka s informačnými tabuľami o atraktivitách v obci a jej histórii, vytvoriť tak spojenie s okolitými obcami a zatraktívniť tak územie pre turistov						
3.6.2	Vytvorenie cyklistickej trasy, prepojenie s okolitými obcami, nevyhnutné budú samozrejme terénne úpravy v niektorých miestach.						
3.6.3	Vybudovanie lesných a protipožiarnych ciest v katastri obce						
3.6.4	Rekonštrukcia pamiatok v obci (pamätník D.Tatarku, pamätník obetiam 1 a 2 sv.vojny pri kostole, drevených krížov v obci)						



2. Súbor ukazovateľov výsledkov a dosahov vrátane východiskových a cieľových hodnôt

Súčasťou PHSR je určenie merateľných ukazovateľov, ktoré sú potrebné pre monitorovanie a hodnotenie plnenia PHSR. Ide o mechanizmus plnenia opatrení prostredníctvom vykonávania jednotlivých aktivít. Tieto hodnoty sa zbierajú počas viacerých rokov. Merateľné ukazovatele predstavujú výstupy v danej oblasti. K merateľným ukazovateľom zaraďujeme i tie, ktoré sú zamerané na sledovanie cieľovej skupiny každej z oblastí.

Ukazovatele výstupov, výsledkov a dopadov sú spracované v nasledovnej tabuľke:



Formulár č.P2 Ukazovatele výstupu, výsledku a dosahu

OP.		Ukazovateľ výstupu	Počiatočná hodnota ukazovateľa	Plánovaná hodnota ukazovateľa	Rozpočet obce	Externé zdroje	Spolu náklady
1.1	Podpora podnikateľov a zvýšenie zamestnanosti v obci						
1.1.1	Spracovanie stratégie podpory podnikania a zvýšenie informovanosti o možnostiach podpory zo strany obce, VUC, štátu, EÚ	Zapojení podnikatelia (počet)	0	3	500,00€	4 500,00€	5 000,00€
1.1.2	Komunikácia s hlavnými sociálno-ekonomickými partnermi pri koordinácii rozvojových aktivít	Rozvojové aktivity (počet)	0	3	500,00€	4 500,00€	5 000,00€
1.1.3	Vytvorenie ekonomických a technických podmienok pre výstavbu priemyselnej zóny (výkup pozemkov, technická dokumentácia, IS)	Využitelnosť priemyselnej zóny (%)	30%	90%	5 000,00€	45 000,00€	50 000,00 €
1.1.4	Vymedzenie prenajímateľných priestorov – polyfunkčný objekt (č.96, bývalá Jednota)– kompletná rekonštrukcia	Počet	0	1	1 000,00€	9 000,00€	10 000,00 €
1.1.5	Vymedzenie prenajímateľných priestorov – kultúrny dom– kompletná rekonštrukcia	Počet	0	1	1 000,00€	9 000,00€	10 000,00 €
1.1.6	Vymedzenie prenajímateľných priestorov – športový areál – kompletná rekonštrukcia	Počet	0	1	500,00€	4 500,00€	5 000,00 €
1.1.7	Zakladanie malých a stredných podnikov s majetkovou účasťou obce – bytovka, pálenica	Počet	0	2	3 000,00€	27 000,00€	30 000,00 €
1.1.8	Vybudovanie trhového miesta v centre obce - tržnica	Počet	0	1	2 500,00€	22 500,00€	25 000,00 €
1.1.9	Podpora tradičných odvetví a zavádzanie nových technológií- poľnohospodárstvo	Počet	0	1	500,00€	4 500,00€	5 000,00 €
1.2.	Optimálne sieť zmodernizovaných verejných budov						
1.2.1	Rekonštrukcia obecného úradu - kompletná	Rozsah rekonštrukcie (%)	30%	100%	35 000,00€	315 000,00€	350 000,00 €
1.2.2	Rekonštrukcia kultúrneho domu - kompletná	Rozsah rekonštrukcie (%)	30%	100%	30 000,00€	270 000,00€	300 000,00 €
1.2.3	Rekonštrukcia domu smútku - čiastočná (elektroinštalácia, ozvučenie, vykurovanie, vybavenie, chladiace zariadenie)	Rozsah rekonštrukcie (%)	30%	100%	10 000,00€	90 000,00€	100 000,00 €
1.2.4	Rekonštrukcia obecného polyfunkčného domu (bývalý objekt Jednoty)- kompletná	Rozsah rekonštrukcie (%)	30%	100%	45 000,00€	405 000,00€	450 000,00 €



1.2.5	Rekonštrukcia a rozšírenie obecného cintorína (oplotenie, chodníky, dobudovanie osvetlenia)	Rozsah rekonštrukcie (%)	50%	100%	9 000,00€	81 000,00€	90 000,00 €
1.2.6	Výstavba amfiteátra v športovom areáli so zázemím	Počet	0	1	5 000,00€	70 000,00€	75 000,00 €
1.2.7	Rekonštrukcia futbalového ihriska (elektroinštalácia, vykurovanie, solárny ohrev, sociálne priestory)	Rozsah rekonštrukcie (%)	50%	100%	10 000,00€	90 000,00€	100 000,00 €
1.2.8	Výstavba hasičskej zbrojnice	Počet	0	1	12 000,00€	108 000,00€	120 000,00 €
1.2.9	Výstavba farského úradu pri kostole	Počet	0	1	12 000,00€	108 000,00€	120 000,00 €
1.2.10	Rekonštrukcia obecnej knižnice (digitalizácia, vybavenie, kompletná rekonštrukcia)	Rozsah rekonštrukcie (%)	40%	100%	3 500,00€	31 500,00€	35 000,00 €
1.2.11	Výstavba telocvične	Počet	0	1	40 000,00€	360 000,00€	400 000,00 €
1.3	Kvalitné bezpečné a udržiavané miestne komunikácie, chodníky						
1.3.1	Rekonštrukcia miestnych komunikácií (kompletná) a dobudovanie do nových častí	Rozsah rekonštrukcie (%)	40%	100%	100 000,00€	900 000,00€	1 000 000,00€
1.3.2	Výstavba chodníkov v celej obci a v nových častiach, úprava verejných priestranstiev	Rozsah výstavby (%)	40%	100%	15 000,00€	135 000,00€	150 000,00 €
1.3.3	Rekonštrukcia autobusových zastávok	Rozsah rekonštrukcie (%)	30%	100%	5 000,00€	70 000,00€	75 000,00 €
1.3.4	Výstavba/rekonštrukcia parkovísk v centre obce (pred kostolom, pri pošte, pri KD)	Rozsah rekonštrukcie (%)	40%	100%	15 000,00€	135 000,00€	150 000,00 €
1.3.5	Značenie ciest chodníkov a ulíc, dopravné značenie, merače rýchlosti, spomaľovače - Značenie ulíc na miestnej úrovni podľa zaužívaných názvov	Rozsah značenia (%)	40%	100%	500,00€	4 500,00€	5 000,00 €
1.4	Vytváranie podmienok pre rozvoj cestovného ruchu						
1.4.1	Výstavba multifunkčného športového areálu (ihriská minifutbal, florbal, bowling, tenisový kurt, detské ihriská)	Rozsah výstavby (%)	0%	100%	15 000,00€	135 000,00€	150 000,00 €
1.4.2	Rekonštrukcia pamätnej izby Dominika Tatarku v ZŠ	Rozsah rekonštrukcie (%)	30%	90%	500,00€	70 000,00€	75 000,00 €
1.4.3	Rekonštrukcia letného kúpaliska	Počet	0	1	13 000,00€	117 000,00€	130 000,00 €
1.4.4	Vybudovanie nového oddychového parku pred kostolom (v prípade zbúrania hasičskej zbrojnice)	Počet	0	1	5 000,00€	70 000,00€	75 000,00 €
1.4.5	Vybudovanie rozhľadne	Počet	0	1	8 000,00€	72 000,00€	80 000,00 €
1.4.6	Dostupnosť a propagácia prírodných	Zvýšenie	30%	90%	1 000,00€	90 000,00€	10 000,00 €



	a historických pamiatok – kaplnka a kostol, náučné chodníky, cyklotrasy	dostupnosti (%)					
1.4.7	Vybudovanie remeselného dvora v centre obce	Počet	0	1	1 500,00€	13 500,00€	15 000,00 €
1.4.8	Podpora vytvárania nových atraktivít v obci -	Realizované projekty (počet)	0	3	500,00€	4 500,00€	5 000,00 €
1.4.9	Spracovanie histórie, monografie obce	Počet	0	1	500,00€	4 500,00€	5 000,00 €
1.4.10	Prepojenie obce so subjektami cestovného ruchu a agroturistiky, poľnohospodárske a agro-podniky v obci	Počet	0	1	1 000,00€	90 000,00€	10 000,00 €
1.4.11	Zachovanie a rozvoj ľudových tradícií a ich maximálne využitie v CR – ľudový súbor v obci	Realizované projekty (počet)	0	3	3 000,00€	27 000,00€	30 000,00 €
1.4.12	Spracovanie kalendára podujatí	Počet	0	1	500,00€	4 500,00€	5 000,00€
1.4.13	Spolupráca s ostatnými obcami - Medziobecná spolupráca medzi okolitými obcami	Realizované projekty (počet)	0	3	1 000,00€	90 000,00€	10 000,00 €
1.4.14	Uzavretie dohôd s podnikateľmi v CR a podporovanie aktivít	Realizované projekty (počet)	0	3	500,00€	4 500,00€	5 000,00 €
1.4.15	Rekonštrukcia a dobudovanie lyžiarskeho vleku	Počet	0	1	7 000,00€	63 000,00€	7 000,00 €
2.1	Komplexná starostlivosť o sociálne znevýhodnené skupiny občanov						
2.1.1.	Zriaďiť zariadenie poskytujúce opatrovateľské služby-denné centrum pre dôchodcov, rozvoz jedál, nákup auta	Využitelnosť (%)	0%	100%	40 000,00€	360 000,00€	400 000,00 €
2.1.2	Výstavba domova dôchodcov	Počet	0	1	40 000,00€	360 000,00€	400 000,00 €
2.1.3	Výstavba nájomného bytového domu	Počet	0	1	40 000,00€	360 000,00€	400 000,00 €
2.1.4	Klubová a spolková činnosť v obci –aktivity, výlety	Spolupráca a činnosť spolkov (%)	30%	90%	1 000,00€	90 000,00€	10 000,00 €
2.1.5	Znižovanie nezamestnanosti a aktivácia nezamestnaných – práce pre nezamestnaných zabezpečenie pracovných pomôcok a náradia, školenia, poistenie, spolupráca s ÚPSVaR, podpora zamestnávania obyvateľov	Počet zapojených nezamestnaných	0	10	1 000,00€	90 000,00€	10 000,00 €
2.2	Podpora aktivít a projektov v oblasti školstva a vzdelávania vrátane zlepšenia materiálneho technických podmienok škôl a školských zariadení						
2.2.1	Rekonštrukcia Materskej školy - kompletná	Rozsah rekonštrukcie (%)	40%	100%	30 000,00€	270 000,00€	300 000,00 €
2.2.2	Rekonštrukcia Základnej školy – kompletná	Rozsah	40%	100%	135 000,00€	15 000,00€	150 000,00 €



	i s vybavením	rekonštrukcie (%)					
2.2.3	Rekonštrukcia školskej kuchyne a jedálne	Zlepšenie úrovne (%)	40%	100%	10 000,00€	90 000,00€	100 000,00 €
2.2.4	Podpora vzdelávacích programov MŠ, krúžková činnosť, vydávanie publikácií, interaktívne programy, výmenné pobyty, technologické vybavenie	Zvyšovanie úrovne (%)	40%	100%	100,00€	9 000,00€	10 000,00 €
2.3	Podpora kultúrnych, športových a spoločenských podujatí						
2.3.1	Organizovanie pravidelných podujatí	Zlepšenie úrovne (%)	70%	100%	3 000,00€	27 000,00€	30 000,00 €
2.3.2	Spolupráca so spolkami a jednotlivcami pôsobiacimi v tejto sfére	Zapojenie spolkov do diania v obci (%)	30%	100%	500,00€	4 500,00€	5 000,00 €
2.3.3	Zachovanie a rozvoj ľudových tradícií (folklór, hudba, pôvodný odev) a ich maximálne využitie v cestovnom ruchu	Využitelnosť tradícií (%)	20%	100%	2 000,00€	18 000,00€	20 000,00 €
2.4	Skvalitnenie verejných služieb poskytovaných občanom						
2.4.1	Projekt elektronizácie služieb verejnej správy	Podiel zvýšenia e-verejnej správy	10%	100%	2 500,00€	22 500,00€	25 000,00 €
2.4.2	Aktualizácia/tvorba rozvojových dokumentov obce	Počet	0	1	1 000,00€	9 000,00€	10 000,00 €
2.4.3	Využívanie medzinárodnej spolupráce pre rozvojové aktivity a propagáciu obce, budovanie partnerstiev- vytváranie partnerstiev s družobnou obcou	Partneri (počet)	0	2	5 00,00€	4 500,00€	5 000,00 €
2.4.4	Rekonštrukcia káblovej televízie, výmena zariadení, optických káblov, podperných bodov, zavedenie internetu do káblovej TV, internet	Rozsah využitia (%)	20%	100%	10 000,00€	90 000,00€	100 000,00 €
2.4.5	Nákup techniky – autobus, traktor so štiepkovačom, vlečkou, radlicou, posýpačom, traktorbager, príp. malé nákladné vozidlo.	Rozsah využitia	20%	100%	12 000,00€	108 000,00€	120 000,00 €
3.1	Dobudovanie kanalizácie, verejného vodovodu a ČOV						
3.1.1	Výstavba miestnej kanalizácie na území celej obce a ČOV	Rozsah (%)	0%	100 %	50 000,00€	4 450 000,00€	4 500 000,00€
3.1.2	Dobudovanie verejného vodovodu do nových častí (MK Dráhy, MK Pirkova a iné) a	Rozsah (%)	70%	100 %	10 000,00€	90 000,00€	100 000,00 €



	rekonštrukcia starého						
3.2	Plynofikácia obce a obnoviteľné zdroje						
3.2.1	Rozšírenie do nových častí (Mk Dráhy, MK Pirkova a iné) a rekonštrukcia starého	Rozsah (%)	70%	100%	10 000,00€	90 000,00€	100 000,00 €
3.2.2	Využívanie obnoviteľných zdrojov energie - Solárne panely, fotovoltaika, biomasa, alternatívne zdroje energie – využitie v obecných budovách ale i podpora a osвета medzi obyvateľmi , zníženie energetickej náročnosti verejných budov	Úspora (%)	0%	30-50%	15 000,00€	135 000,00€	150 000,00 €
3.3	Úsporne, esteticky osvetlená a ozvučená obec s dôrazom na bezpečie						
3.3.1	Modernizácia a rekonštrukcia verejného osvetlenia a dobudovanie do nových častiach obce ,	Podiel rekonštrukcie (%)	70%	100%	7 000,00€	63 000,00€	70 000,00 €
3.3.2	Rekonštrukcia a modernizácia verejného rozhlasu a ústredne, bezdrôtový, rozšírenie verejného rozhlasu do nových ulíc a lokalít	Podiel rekonštrukcie (%)	70%	100%	7 000,00€	63 000,00€	70 000,00 €
3.3.3	Kamerové systémy v centre obce	Kamerový systém v centre (%)	0%	100%	7 000,00€	63 000,00€	70 000,00 €
3.4	Obec s účinným ekonomicky udržateľným a ekologickým systémom odpadového hospodárstva						
3.4.1	Nakladanie s komunálnym a drobným stavebným odpadom, mobilne zbery, triedenie odpadu	Zlepšenie triedenia odpadu (%)	30%	90%	10 000,00€	90 000,00€	100 000,00 €
3.4.2	Vybudovanie zberného dvora – výstavba budovy, oploenie, zabezpečenie technológií na zber, separovanie a zhodnocovanie odpadov, kontajnerové stojiská	Počet zberných dvorov	0	1	28 000,00€	252 000,00€	280 000,00 €
3.4.3	Projekty osvetly a propagácie separovaného zberu	Zvýšenie informovanosti (%)	10%	70%	1 000,00€	9 000,00€	10 000,00 €
3.4.4	Spracovanie biologického odpadu a zriadenie kompostoviska + technické vybavenie	Podiel spracovania odpadu (%)	10%	100%	10 000,00€	90 000,00€	100 000,00 €
3.4.5	Zakúpenie kompostérov do každej domácnosti	Podiel spracovania odpadu (%)	10%	100%	5 000,00€	45 000,00€	50 000,00 €



3.5	Ochrana obyvateľov pred povodňami						
3.5.1	Projekt protipovodňových opatrení a regulácie toku Drienovka	<i>Protipovodňové opatrenia realizované na toku (%)</i>	10%	100%	25 000,00€	225 000,00€	250 000,00 €
3.5.2	Projekt budovania odvodňovacích jarkov v celom katastri obce	<i>Odvodňovacie jarky (%)</i>	10%	100%	1 000,00€	9 000,00€	10 000,00 €
3.6	Podpora aktivít v oblasti prírodného dedičstva						
3.6.1	Vybudovanie náučného chodníka s informačnými tabuľami o atraktivitách v obci a jej histórii, vytvoriť tak spojenie s okolitými obcami a zatriktívniť tak územie pre turistov	<i>Rozsah výstavby (%)</i>	0%	100%	50 000,00€	450 000,00€	500 000,00 €
3.6.2	Vytvorenie cyklistickej trasy, prepojenie s okolitými obcami, nevyhnutné budú samozrejme terénne úpravy v niektorých miestach.	<i>Rozsah výstavby (%)</i>	0%	100%	50 000,00€	450 000,00€	500 000,00 €
3.6.3	Vybudovanie lesných a protipožiarnych ciest v katastri obce	<i>Rozsah výstavby (%)</i>	20%	100%	50 000,00€	950 000,00€	1 000 000,00
3.6.4	Rekonštrukcia pamiatok v obci (pamätník D.Tatarku, pamätník obetiam 1 a 2 sv.vojny pri kostole, drevených krížov v obci)	<i>Rozsah rekonštrukcie (%)</i>	20%	100%	5 000,00€	45 000,00€	50 000,00 €



4. Realizačná časť

Realizačná časť je zameraná na popis postupov inštitucionálneho a organizačného zabezpečenia realizácie programu rozvoja obce, systém monitorovania a hodnotenia plnenia programu rozvoja obce na základe stanovených merateľných ukazovateľov, vecný a časový harmonogram realizácie programu rozvoja formou akčných plánov.

- Popis úloh jednotlivých partnerov pri realizácii PHSR
 - Popis inštitucionálneho a organizačného zabezpečenia realizácie PHSR, spôsob komunikácie, kooperácie a koordinácie
 - Stručný popis komunikačnej stratégie PHSR k jednotlivým skupinám
 - Systém monitorovania a hodnotenia
- Plán hodnotenia a monitorovania realizácie PHSR, Monitorovacia správa

1. Popis úloh jednotlivých partnerov pre realizáciu PHSR

Začiatok realizácie PHSR sa začína po vypracovaní a schválení PHSR v obecnom zastupiteľstve a zabezpečuje ju počas platnosti PHSR podľa zákona č. 539/2008 Z. z. o podpore regionálneho rozvoja. Obec na účely podpory regionálneho rozvoja **„zabezpečuje a koordinuje vypracovanie a realizáciu programu hospodárskeho rozvoja a sociálneho rozvoja obce, pravidelne ho monitoruje a každoročne vyhodnocuje jeho plnenie, zabezpečuje súlad programu hospodárskeho rozvoja a sociálneho rozvoja obce s územnoplánovacou dokumentáciou, ak jej spracovanie vyžaduje osobitný predpis.“**

Partneri

Pri samotnej realizácii PHSR vystupujú partneri projektu s ktorými má obec dlhodobé skúsenosti a spolupráca prebiehala i v minulosti. Ide najmä o organizácie pôsobiace v obci, ale i samotných podnikateľov. Partnermi sú aj susedné obce, s ktorými je úzka spolupráca nielen v projektoch technického zamerania, ale i pri organizácii spoločenských aktivít.

Dôležité partnerstvá sú i v oblasti členstva obce v mikroregionálnom združení miest a obcí, ale i v MAS Naše Považie, ktorá je založená na základe spolupráce miestnych samospráv, podnikateľov a subjektov tretieho sektora.



2 Organizačné a inštitucionálne zabezpečenie realizácie PHSR

Organizačné zabezpečenie

Obecný úrad má v oblasti prípravy a realizácie programu rozvoja dostatočné skúsenosti na programovej aj projektovej úrovni: z prípravy, realizácie a hodnotenia programu hospodárskeho

a sociálneho rozvoja mesta (2007-2013), z prípravy a realizácie projektov financovaných zo štrukturálnych fondov v Programovom období 2007-2013 ako i z prípravy a realizácie projektov

financovaných z rôznych dotačných titulov v rokoch 2007-2013.

Základnými orgánmi obce sú starosta obce a obecné zastupiteľstvo. Tieto orgány spolupracovali pri príprave PHSR a budú dohliadať na pravidelné získavanie pripomienok od partnerov, poslancov a verejnosti.

Obecné zastupiteľstvo

Najvyšším orgánom obce je obecné zastupiteľstvo, ktoré PHSR schvaľuje a zabezpečuje jeho plnenie. Obecné zastupiteľstvo taktiež rozhoduje o realizácii projektov zo štrukturálnych fondov a ich spolufinancovaní. V prípade hodnotenia PHSR obecné zastupiteľstvo schvaľuje hodnotiace a monitorovacie správy a rozhoduje o aktualizácii programu. Obecné zastupiteľstvo môže rozdeliť jednotlivé priority programu a akčného plánu komisiám OcÚ zaoberajúcim sa monitorovaním a hodnotením.

Starosta obce

Najvyšším výkonným orgánom obce je starosta obce, ktorý podpisuje schválenie dokumentu, riadi samotný proces implementácie, zastupuje obec vo veciach verejných.

Inštitucionálne zabezpečenie

Administratívne a inštitucionálne náležitosti obce, ako aj orgánov zriadených obecným zastupiteľstvom, uskutočňuje obecný úrad, ktorého činnosť riadi starosta obce.

Formulár č. R1 Realizácia činností PHSR

Činnosť	OZ	Starosta obce	Komisie obce	OcÚ	Hlavný kontrolór
Financovanie	Schvaľuje	riadi	hodnotí	vykonáva	
Implementácia	Schvaľuje	riadi	hodnotí	vykonáva	
Hodnotenie	Schvaľuje	riadi		vykonáva	
Monitorovanie	Schvaľuje	riadi	hodnotí	vykonáva	
Kontrola	Schvaľuje	riadi	navrhne		vykonáva



3 Komunikačná stratégia

Komunikačná stratégia obce bude založená na informovanosti občanov. Prostredníctvom komunikačnej stratégie obec informuje o svojich cieľoch, aktivitách, plánoch, ale vyvíja i snahu o zapojenie verejnosti a získanie ich názorov a pripomienok.

Potrebou je aj informovanie zamestnancov a partnerov o aktuálnom dianí v oblasti, preto bude cieľom obce zvyšovať ich vedomosti prostredníctvom vzdelávacích aktivít.

Hlavným nástrojom komunikácie obce je jej webová stránka. Nasledujú úradná tabuľa, verejný rozhlas, obecné noviny.

Komunikačná stratégia začala prebiehať už v čase príprav PHSR, zapojením verejnosti a v tomto duchu sa bude niesť až po koniec programového obdobia a platnosti PHSR.

Program hospodárskeho a sociálneho rozvoja obce podlieha schvaľovaniu obecným zastupiteľstvom. Ako komunikačný nástroj slúži „Materiál na rokovanie obecného zastupiteľstva“. Vstupné informácie pripravujú zamestnanci obecného úradu, prerokúva sa v komisiách zastupiteľstva a po spracovaní informácií rokujú o ňom poslanci obecného zastupiteľstva. Zasadnutie Obecného zastupiteľstva je verejné a tiež uvedený materiál je prístupný verejnosti. O zasadnutí obecného zastupiteľstva je obyvateľstvo informované prostredníctvom informačných kanálov: miestny rozhlas a informačná tabuľa.



4 Monitorovanie a hodnotenie

Monitorovanie

Program hospodárskeho a sociálneho rozvoja obce je strednodobý dokument, to znamená, že je vypracovaný na dlhšie časové obdobie. Toto je dôvod prečo ho je potrebné priebežne sledovať a monitorovať od začiatku jeho platnosti až po jeho ukončenie.

Údaje pre monitorovanie sú merateľné ukazovatele aktivít v PHSR, ktoré sú vymenované vo Formulári č. R2.

Ako výstupný materiál monitorovania slúži monitorovacia správa PHSR, ktorú zostavujú zamestnanci obce v spolupráci s komisiami a zodpovednosť za ňu preberá starosta obce. Monitorovanie je dôležitou súčasťou realizácie PHSR, nakoľko práve monitorovacia správa predstavuje komplexnú informáciu o plnení opatrení a aktivít na dané programové obdobie.

Hodnotenie PHSR

Hodnotenie PHSR bude prebiehať priebežne a systematicky počas celej doby platnosti PHSR až po jeho ukončenie. Hodnotenie sa vykonáva na operatívnej úrovni a vykonáva sa každoročne v zmysle platnej legislatívy zákona č. 539/2008 Z.z. o podpore regionálneho rozvoja. Hlavným zdrojom informácií je monitorovacia správa. Výstupom je hodnotiaca správa, ktorú bude každoročne schvaľovať OZ. Hodnotiace a monitorovacie správy predstavujú dôležitý aspekt pre rozhodnutia OZ a starostu obce pri riadení implementácie programu za účelom dosiahnutia stanovených cieľov jednotlivých prioritných oblastí PHSR.

Formulár č. R 2 Plán hodnotenia a monitorovania realizácie PHSR

Plán priebežných hodnotení PHSR na programové obdobie 2014 - 2020		
Typ hodnotenia	Prvé hodnotenie	Dôvod vykonania/ periodicita
Ad hoc hodnotenie celého PHSR alebo jeho časti	2015-2025	Každoročne v zmysle platnej legislatívy: Zákon č. 539/2008 Z.z. o podpore regionálneho rozvoja.
Tematické hodnotenie časti PHSR	2016	Téma hodnotenia identifikovaná ako riziková časť vo výročnej monitorovacej správe za predchádzajúci kalendárny rok
Ad hoc mimoriadne hodnotenie		Pri značnom odklone od stanovených cieľov a doľahnutých hodnôt ukazovateľov. Pri návrhu na revíziu PHSR.
Ad hoc hodnotenie celého PHSR	2017, 2020	V prípade aktualizácie PHSR podľa platnej Metodiky pre vypracovanie PHSR, ktoré sa očakáva každé 3-4 roky.
Ad hoc hodnotenie celého PHSR alebo jeho časti		Na základe rozhodnutia starostu obce v zmysle príslušných predpisov, na základe rozhodnutia kontrolného orgánu obce, na základe podnetu poslancov, na základe protokolu Národného kontrolného úradu SR a na základe Správy auditu
Ad hoc hodnotenie celého PHSR alebo jeho časti	2020	Na základe rozhodnutia starostu obce o prípade strategického dokumentu Programu hospodárskeho a sociálneho rozvoja obce pre nasledujúce programové obdobie.



Formulár č. R3 – Monitorovacia správa – príloha č. 1 PHSR



5 Finančná časť

PHSR obsahuje aj finančnú časť, ktorá bezprostredne nadväzuje na predchádzajúce časti. Obsahom je finančné zabezpečenie jednotlivých častí a opatrení.

Finančná časť obsahuje:

- Indikatívny finančný plán na celú realizáciu PHSR
- Model viaczdrojového financovania jednotlivých opatrení, aktivít za účasti sociálno-ekonomických partnerov v území prepojených na programový rozpočet

1 Indikatívny finančný plán na celú realizáciu PHSR

Finančný plán sa skladá z troch skupín realizácie PHSR, celkové finančné náklady počas celej doby realizácie sú uvedené v nasledovnej tabuľke.

Formulár č. F 1 – Indikatívny rozpočet – sumarizácia

Politika	Spolu
I. Hospodárska politika	4 340 000,00€
II. Sociálna politika	2 095 000,00€
III. Environmentálna politika	7 910 000,00€



2 Model viaczdrojového financovania jednotlivých opatrení

Projekty uvedené v Programe hospodárskeho a sociálneho rozvoja obce budú realizované predovšetkým z:

A Riadne zdroje finančného zabezpečenia

A. 1 Verejné zdroje:

- a) štátny rozpočet vrátane finančných prostriedkov z rozpočtových kapitol ministerstiev (dotačné tituly jednotlivých rozpočtových kapitol ministerstiev, príp. Úradu Vlády SR)
- b) štátne účelové fondy (Envirofond, Štátny fond rozvoja bývania, Recyklačný fond)
- c) rozpočet vyšších územných celkov (VÚC Trenčín)
- d) rozpočet obcí a miest (vlastné zdroje)

A.2 Iné zdroje

- e) prostriedky fyzických osôb
- f) prostriedky právnických osôb
- g) úvery
- h) príspevky medzinárodných organizácií
- i) prostriedky vyplývajúce z medzinárodných zmlúv o poskytnutí grantu uzatvorených medzi Slovenskou republikou a inými štátmi (Nórsky finančný mechanizmus, bilaterálne dohody, Švajčiarsky finančný mechanizmus)
- j) iné prostriedky, ak to ustanoví osobitný predpis

B Doplnkové zdroje finančného zabezpečenia

Finančné prostriedky z Európskej únie, v programovom období 2014 - 2020 tzv. európske štrukturálne a investičné fondy (EŠIF), určené hospodársky zaostalým regiónom (ktoré podľa ukazovateľov hospodárskeho rozvoja a sociálneho rozvoja vykazujú nižšiu úroveň rozvoja, ako je priemerná úroveň Európskej únie) a regiónom s nepriaznivou štruktúrou zamestnanosti a podnikateľského prostredia. Priradenie jednotlivých projektových zámerov k programovej štruktúre (EŠIF) je indikatívne a bude sa upresňovať po schválení jednotlivých operačných programov v akčných plánoch



Záver

- Informácia o schválení a zverejnení PHSR

Formulár č. Z 1

Schválenie PHSR	
Dokument	
Názov	Program hospodárskeho a sociálneho rozvoja obce Plevník – Drienové na roky 2015-2025
Štruktúra	Dokument je štruktúrovaný podľa Metodiky na vypracovanie Programu hospodárskeho a sociálneho rozvoja obce/obcí/VÚC (v zmysle novely Zákona NR SR č. 539/2008 Z.z. o podpore regionálneho rozvoja schválenej vládou SR 18. júna 2014).
Spracovanie	
Forma spracovania	Úplné spracovanie na kľúč – Regionálna rozvojová agentúra Púchov
Obdobie spracovania	Jún 2015 – November 2015
Riadiaci tím	
Počet členov	3 členovia
Počet stretnutí	2 stretnutia
Pracovné skupiny	3 pracovné skupiny
Počet členov	5 členovia
Počet stretnutí	3 stretnutia
Účasť verejnosti a komunikácia s verejnosťou	Participácia prostredníctvom verejného prerokovania, internetovej stránky, verejného rozhlasu
Náklady na spracovanie	800,00€
Prerokovanie	
Prerokovanie v orgánoch samosprávy (výbory, komisie, rada)	Priebežné informovania zastupiteľstva o priebehu a ich participácia na vypracovaní
Verejné pripomienkovanie	Verejná schôdza
Posudzovanie SEA a ŽP:	Nerelevantné
Schválenie	
Návrh na uznesenie zastupiteľstva	



Prílohy

Príloha č.1: Monitorovacia správa obce

OP.		Ukazovateľ výstupu	Počiatočná hodnota ukazovateľa	Plánovaná hodnota ukazovateľa	Spolu náklady	Skutočná hodnota	Skutočné náklady	Skutočná hodnota	Skutočné náklady	Skutočná hodnota	Skutočné náklady
						2016		2018		2020	
1.1	Podpora podnikateľov a zvýšenie zamestnanosti v obci										
1.1.1	Spracovanie stratégie podpory podnikania a zvýšenie informovanosti o možnostiach podpory zo strany obce, VUC, štátu, EÚ	Zapojení podnikatelia (počet)	0	3	5 000,00€						
1.1.2	Komunikácia s hlavnými sociálno-ekonomickými partnermi pri koordinácii rozvojových aktivít	Rozvojové aktivity (počet)	0	3	5 000,00€						
1.1.3	Vytvorenie ekonomických a technických podmienok pre výstavbu priemyselnej zóny (výkup pozemkov, technická dokumentácia, IS)	Využitelnosť priemyselnej zóny (%)	30%	90%	50 000,00 €						
1.1.4	Vymedzenie prenajímateľných priestorov – polyfunkčný objekt (č.96, bývalá Jednota)– kompletná rekonštrukcia	Počet	0	1	10 000,00 €						
1.1.5	Vymedzenie prenajímateľných priestorov – kultúrny dom– kompletná rekonštrukcia	Počet	0	1	10 000,00 €						
1.1.6	Vymedzenie prenajímateľných priestorov – športový areál – kompletná rekonštrukcia	Počet	0	1	5 000,00 €						
1.1.7	Zakladanie malých a stredných podnikov s majetkovou účasťou obce – bytovka, pálenica	Počet	0	2	30 000,00 €						
1.1.8	Vybudovanie trhového miesta v centre obce - tržnica	Počet	0	1	25 000,00 €						
1.1.9	Podpora tradičných odvetví a zavádzanie	Počet	0	1	5 000,00 €						



	nových technológií- poľnohospodárstvo										
1.2.	Optimálne sieť zmodernizovaných verejných budov										
1.2.1	Rekonštrukcia obecného úradu - kompletná	Rozsah rekonštrukcie (%)	30%	100%	350 000,00 €						
1.2.2	Rekonštrukcia kultúrneho domu - kompletná	Rozsah rekonštrukcie (%)	30%	100%	300 000,00 €						
1.2.3	Rekonštrukcia domu smútku - čiastočná (elektroinštalácia, ozvučenie, vykurovanie, vybavenie, chladiace zariadenie)	Rozsah rekonštrukcie (%)	30%	100%	100 000,00 €						
1.2.4	Rekonštrukcia obecného polyfunkčného domu (bývalý objekt Jednoty)- kompletná	Rozsah rekonštrukcie (%)	30%	100%	450 000,00 €						
1.2.5	Rekonštrukcia a rozšírenie obecného cintorína (oplotenie, chodníky, dobudovanie osvetlenia)	Rozsah rekonštrukcie (%)	50%	100%	90 000,00 €						
1.2.6	Výstavba amfiteátra v športovom areáli so zázemím	Počet	0	1	75 000,00 €						
1.2.7	Rekonštrukcia futbalového ihriska (elektroinštalácia, vykurovanie, solárny ohrev, sociálne priestory)	Rozsah rekonštrukcie (%)	50%	100%	100 000,00 €						
1.2.8	Výstavba hasičskej zbrojnice	Počet	0	1	120 000,00 €						
1.2.9	Výstavba farského úradu pri kostole	Počet	0	1	120 000,00 €						
1.2.10	Rekonštrukcia obecnej knižnice (digitalizácia, vybavenie, kompletná rekonštrukcia)	Rozsah rekonštrukcie (%)	40%	100%	35 000,00 €						
1.2.11	Výstavba telocvične	Počet	0	1	400 000,00 €						
1.3	Kvalitné bezpečné a udržiavané miestne komunikácie, chodníky										
1.3.1	Rekonštrukcia miestnych komunikácií (kompletná) a dobudovanie do nových častí	Rozsah rekonštrukcie (%)	40%	100%	1 000 000,00€						
1.3.2	Výstavba chodníkov v celej obci a v nových častiach, úprava verejných priestranstiev	Rozsah výstavby (%)	40%	100%	150 000,00 €						



1.3.3	Rekonštrukcia autobusových zastávok	Rozsah rekonštrukcie (%)	30%	100%	75 000,00 €						
1.3.4	Výstavba/rekonštrukcia parkovísk v centre obce (pred kostolom, pri pošte, pri KD)	Rozsah rekonštrukcie (%)	40%	100%	150 000,00 €						
1.3.5	Značenie ciest chodníkov a ulíc, dopravné značenie, merače rýchlosti, spomaľovače - Značenie ulíc na miestnej úrovni podľa zaužívaných názvov	Rozsah značenia (%)	40%	100%	5 000,00 €						
1.4	Vytváranie podmienok pre rozvoj cestovného ruchu										
1.4.1	Výstavba multifunkčného športového areálu (ihriská minifutbal, florbal, bowling, tenisový kurt, detské ihriská)	Rozsah výstavby (%)	0%	100%	150 000,00 €						
1.4.2	Rekonštrukcia pamätnej izby Dominika Tatarku v ZŠ	Rozsah rekonštrukcie (%)	30%	90%	75 000,00 €						
1.4.3	Rekonštrukcia letného kúpaliska	Počet	0	1	130 000,00 €						
1.4.4	Vybudovanie nového oddychového parku pred kostolom (v prípade zbúrania hasičskej zbrojnice)	Počet	0	1	75 000,00 €						
1.4.5	Vybudovanie rozhľadne	Počet	0	1	80 000,00 €						
1.4.6	Dostupnosť a propagácia prírodných a historických pamiatok – kaplnka a kostol, náučné chodníky, cyklotrasy	Zvýšenie dostupnosti (%)	30%	90%	10 000,00 €						
1.4.7	Vybudovanie remeselného dvora v centre obce	Počet	0	1	15 000,00 €						
1.4.8	Podpora vytvárania nových atraktivít v obci -	Realizované projekty (počet)	0	3	5 000,00 €						
1.4.9	Spracovanie histórie, monografie obce	Počet	0	1	5 000,00 €						
1.4.10	Prepojenie obce so subjektami cestovného ruchu a agroturistiky, poľnohospodárske a agro- podniky v obci	Počet	0	1	10 000,00 €						
1.4.11	Zachovanie a rozvoj ľudových tradícií	Realizované	0	3	30 000,00 €						



	a ich maximálne využitie v CR – ľudový súbor v obci	projekty (počet)									
1.4.12	Spracovanie kalendára podujatí	Počet	0	1	5 000,00€						
1.4.13	Spolupráca s ostatnými obcami - Medziobecná spolupráca medzi okolitými obcami	Realizované projekty (počet)	0	3	10 000,00 €						
1.4.14	Uzavretie dohôd s podnikateľmi v CR a podporovanie aktivít	Realizované projekty (počet)	0	3	5 000,00 €						
1.4.15	Rekonštrukcia a dobudovanie lyžiarskeho vleku	Počet	0	1	70 000,00 €						
2.1	Komplexná starostlivosť o sociálne znevýhodnené skupiny občanov										
2.1.1.	Zriaďiť zariadenie poskytujúce opatrovateľské služby-denné centrum pre dôchodcov, rozvoz jedál, nákup auta	Využitelnosť (%)	0%	100%	400 000,00 €						
2.1.2	Výstavba domova dôchodcov	Počet	0	1	400 000,00 €						
2.1.3	Výstavba nájomného bytového domu	Počet	0	1	400 000,00 €						
2.1.4	Klubová a spolková činnosť v obci – aktivity, výlety	Spolupráca a činnosť spolkov (%)	30%	90%	10 000,00 €						
2.1.5	Znižovanie nezamestnanosti a aktivity nezamestnaných – práce pre nezamestnaných zabezpečenie pracovných pomôcok a náradia, školenia, poistenie, spolupráca s ÚPSVaR, podpora zamestnávania obyvateľov	Počet zapojených nezamestnaných	0	10	10 000,00 €						
2.2	Podpora aktivít a projektov v oblasti školstva a vzdelávania vrátane zlepšenia materiálnych podmienok škôl a školských zariadení										
2.2.1	Rekonštrukcia Materskej školy - kompletná	Rozsah rekonštrukcie (%)	40%	100%	300 000,00 €						
2.2.2	Rekonštrukcia Základnej školy – kompletná i s vybavením	Rozsah rekonštrukcie (%)	40%	100%	150 000,00 €						
2.2.3	Rekonštrukcia školskej kuchyne a jedálne	Zlepšenie úrovne (%)	40%	100%	100 000,00 €						



2.2.4	Podpora vzdelávacích programov MŠ, krúžková činnosť, vydávanie publikácií, interaktívne programy, výmenné pobyty, technologické vybavenie	Zvyšovanie úrovne (%)	40%	100%	10 000,00 €						
2.3	Podpora kultúrnych, športových a spoločenských podujatí										
2.3.1	Organizovanie pravidelných podujatí	Zlepšenie úrovne (%)	70%	100%	30 000,00 €						
2.3.2	Spolupráca so spolkami a jednotlivcami pôsobiacimi v tejto sfére	Zapojenie spolkov do diania v obci (%)	30%	100%	5 000,00 €						
2.3.3	Zachovanie a rozvoj ľudových tradícií (folklór, hudba, pôvodný odev) a ich maximálne využitie v cestovnom ruchu	Využitelnosť tradícií (%)	20%	100%	20 000,00 €						
2.4	Skvalitnenie verejných služieb poskytovaných občanom										
2.4.1	Projekt elektronizácie služieb verejnej správy	Podiel zvýšenia e-verejnej správy	10%	100%	25 000,00 €						
2.4.2	Aktualizácia/tvorba rozvojových dokumentov obce	Počet	0	1	10 000,00 €						
2.4.3	Využívanie medzinárodnej spolupráce pre rozvojové aktivity a propagáciu obce, budovanie partnerstiev- vytváranie partnerstiev s družobnou obcou	Partneri (počet)	0	2	5 000,00 €						
2.4.4	Rekonštrukcia káblovej televízie, výmena zariadení, optických káblov, podperných bodov, zavedenie internetu do káblovej TV, internet	Rozsah využitia (%)	20%	100%	100 000,00 €						
2.4.5	Nákup techniky – autobus, traktor so štiepkovačom, vlečkou, radlicou, posýpačom, traktorbager, príp. malé nákladné vozidlo.	Rozsah využitia	20%	100%	120 000,00 €						
3.1	Dobudovanie kanalizácie, verejného vodovodu a ČOV										
3.1.1	Výstavba miestnej kanalizácie na území	Rozsah (%)	0%	100 %	4 500 000,00€						



	celej obce a ČOV										
3.1.2	Dobudovanie verejného vodovodu do nových častí (MK Dráhy, MK Pirkova a iné) a rekonštrukcia starého	Rozsah (%)	70%	100 %	100 000,00 €						
3.2	Plynifikácia obce a obnoviteľné zdroje										
3.2.1	Rozšírenie do nových častí (Mk Dráhy, MK Pirkova a iné) a rekonštrukcia starého	Rozsah (%)	70%	100%	100 000,00 €						
3.2.2	Využívanie obnoviteľných zdrojov energie - Solárne panely, fotovoltaika, biomasa, alternatívne zdroje energie – využitie v obecných budovách ale i podpora a osвета medzi obyvateľmi , zníženie energetickej náročnosti verejných budov	Úspora (%)	0%	30-50%	150 000,00 €						
3.3	Úsporne, esteticky osvetlená a ozvučená obec s dôrazom na bezpečie										
3.3.1	Modernizácia a rekonštrukcia verejného osvetlenia a dobudovanie do nových častiach obce ,	Podiel rekonštrukcie (%)	70%	100%	70 000,00 €						
3.3.2	Rekonštrukcia a modernizácia verejného rozhlasu a ústredne, bezdrôtový, rozšírenie verejného rozhlasu do nových ulíc a lokalít	Podiel rekonštrukcie (%)	70%	100%	70 000,00 €						
3.3.3	Kamerové systémy v centre obce	Kamerový systém v centre (%)	0%	100%	70 000,00 €						
3.4	Obec s účinným ekonomicky udržateľným a ekologickým systémom odpadového hospodárstva										
3.4.1	Nakladanie s komunálnym a drobným stavebným odpadom, mobilne zbery, triedenie odpadu	Zlepšenie triedenia odpadu (%)	30%	90%	100 000,00 €						
3.4.2	Výbudovanie zberného dvora – výstavba budovy, oplotenie, zabezpečenie technológií na zber, separovanie a zhodnocovanie odpadov, kontajnerové stojiská	Počet zberných dvorov	0	1	280 000,00 €						
3.4.3	Projekty osvetly a propagácie	Zvýšenie	10%	70%	10 000,00 €						



	separovaného zberu	informovanost i (%)									
3.4.4	Spracovanie biologického odpadu a zriadenie kompostoviska + technické vybavenie	Podiel spracovania odpadu (%)	10%	100%	100 000,00 €						
3.4.5	Zakúpenie kompostérov do každej domácnosti	Podiel spracovania odpadu (%)	10%	100%	50 000,00 €						
3.5	Ochrana obyvateľov pred povodňami										
3.5.1	Projekt protipovodňových opatrení a regulácie toku Drienovka	Protipovodňové opatrenia realizované na toku (%)	10%	100%	250 000,00 €						
3.5.2	Projekt budovania odvodňovacích jarkov v celom katastri obce	Odvodňovacie jarky (%)	10%	100%	10 000,00 €						
3.6	Podpora aktivít v oblasti prírodného dedičstva										
3.6.1	Vybudovanie náučného chodníka s informačnými tabuľami o atraktivitách v obci a jej histórii, vytvoriť tak spojenie s okolitými obcami a zatriktívniť tak územie pre turistov	Rozsah výstavby (%)	0%	100%	500 000,00 €						
3.6.2	Vytvorenie cyklistickej trasy, prepojenie s okolitými obcami, nevyhnutné budú samozrejme terénne úpravy v niektorých miestach.	Rozsah výstavby (%)	0%	100%	500 000,00 €						
3.6.3	Vybudovanie lesných a protipožiarnych ciest v katastri obce	Rozsah výstavby (%)	20%	100%	1 000 000,00						
3.6.4	Rekonštrukcia pamiatok v obci (pamätník D.Tatarku, pamätník obetiam 1 a 2 sv.vojny pri kostole, drevených krížov v obci)	Rozsah rekonštrukcie (%)	20%	100%	50 000,00 €						