



## PROGRAM HOSPODÁRSKEHO A SOCIÁLNEHO ROZVOJA OBCE **SVEREPEC**

**Samosprávny kraj:**

**Okres:**

**Región:**

**Adresa:**

**Tel:**

**Fax:**

**Email:**

**Web:**

**IČO:**

**Počet obyvateľov:**

**Rozloha:**

**Prvá písomná zmienka:**

**Trenčiansky**

**Považská Bystrica**

**Považskobystrický**

**Obecný úrad**

**Sverepec 215**

**017 01 Považská Bystrica**

**042 / 432 25 16**

**042 / 432 25 16**

**obecsverepec@petranet.sk**

**www.sverepec.sk**

**00692263**

**1 092**

**624 ha**

**v roku 1327**

**PROGRAMOVACIE OBDOBIE 2009 - 2018**



## OBSAH

<b>1 ÚVOD .....</b>	<b>4</b>
<b>2 ZÁKLADNÁ CHARAKTERISTIKA OBCE.....</b>	<b>9</b>
2.1 HISTÓRIA OBCE .....	9
2.2 PRÍRODNÉ POMERY .....	9
2.3 TECHNICKÁ INFRAŠTRUKTÚRA.....	16
2.4 DOPRAVA .....	18
2.5 ŽIVOTNÉ PROSTREDIE.....	20
2.6 OBYVATEĽSTVO.....	25
2.7 VZDELANIE A ZAMESTNANOSŤ .....	27
2.8 BÝVANIE .....	31
2.9 PODNIKATEĽSKÉ SUBJEKTY.....	32
2.10 ŠKOLSTVO A VZDELANIE .....	32
2.11 SOCIÁLNA SFÉRA .....	33
2.12 ZDRAVOTNÍCTVO .....	33
2.13 ŠPORT .....	33
2.14 KULTÚRA .....	34
2.15 UBYTOVACIE ZARIADENIA .....	35
2.16 STRAVOVACIE A REŠTAVRAČNÉ SLUŽBY .....	35
2.17 CESTOVNÝ RUCH .....	35
2.18 REKAPITULÁCIA ROZPOČTU OBCE ZA ROKY 2003 – 2007 .....	35
2.19 SAMOSPRÁVA.....	36
<b>3 VÍZIA A POSLANIE OBCE SVEREPEC.....</b>	<b>37</b>
<b>4 PRIORITNÉ ROZVOJOVÉ OBLASTI OBCE .....</b>	<b>40</b>
<b>5 SWOT ANALÝZY .....</b>	<b>41</b>
5.1 HOSPODÁRSTVO A VEDECKO-TECHNICKÝ ROZVOJ .....	44
5.2 TECHNICKÁ INFRAŠTRUKTÚRA .....	45
5.3 ŽIVOTNÉ PROSTREDIE.....	46
5.4 SOCIÁLNA OBLASŤ A ZDRAVOTNÍCTVO.....	48
5.5 ŠKOLSTVO A ŠPORT.....	49
5.6 KULTÚRA .....	51
5.7 CESTOVNÝ RUCH A PUBLIC RELATION .....	52
5.8 PROBLÉMOVÁ ANALÝZA – HLAVNÉ ODVETVOVÉ DISPARITY A VYMEDZENIE CIEĽOVÝCH SKUPÍN SO SÚSTREDENOU PODPOROU OBCE SVEREPEC. ....	53
<b>6 STRATEGICKÝ CIEĽ.....</b>	<b>59</b>
6.1 HOSPODÁRSTVO A VEDECKO-TECHNICKÝ ROZVOJ .....	60
6.2 TECHNICKÁ INFRAŠTRUKTÚRA.....	61
6.3 ŽIVOTNÉ PROSTREDIE.....	63
6.4 SOCIÁLNA OBLASŤ A ZDRAVOTNÍCTVO.....	64
6.5 INFORMATIZÁCIA OBCE .....	65
6.6 ŠKOLSTVO A ŠPORT.....	66
6.7 KULTÚRA.....	67
6.8 CESTOVNÝ RUCH A PUBLIC RELATIONS.....	69
<b>7 MERATEĽNÉ INDIKÁTORY .....</b>	<b>69</b>
7.1 HOSPODÁRSTVO A VEDECKO-TECHNICKÝ ROZVOJ .....	69
7.2 TECHNICKÁ INFRAŠTRUKTÚRA.....	72
7.3 ŽIVOTNÉ PROSTREDIE.....	74
7.4 SOCIÁLNA OBLASŤ A ZDRAVOTNÍCTVO.....	75
7.6 ŠKOLSTVO A ŠPORT.....	78
7.7 KULTÚRA.....	79
7.8 CESTOVNÝ RUCH A PUBLIC RELATIONS.....	81
<b>8 AKČNÝ PLÁN .....</b>	<b>82</b>
8.1 HOSPODÁRSTVO A VEDECKO-TECHNICKÝ ROZVOJ .....	82
8.2 TECHNICKÁ INFRAŠTRUKTÚRA.....	88
8.3 ŽIVOTNÉ PROSTREDIE.....	93
8.4 SOCIÁLNA OBLASŤ A ZDRAVOTNÍCTVO.....	96
8.5 INFORMATIZÁCIA.....	99
8.6 ŠKOLSTVO A ŠPORT .....	101



8.7 KULTÚRA.....	106
8.8 CESTOVNÝ RUCH A PUBLIC RELATIONS.....	108
<b>9 FINANČNÝ PLÁN PROGRAMU .....</b>	<b>110</b>
9.1 HOSPODÁRSTVO A VEDECKO-TECHNICKÝ ROZVOJ .....	110
9.2 TECHNICKÁ INFRAŠTRUKTÚRA.....	113
9.3 ŽIVOTNÉ PROSTREDIE.....	115
9.4 INFORMATIZÁCIA OBCE .....	116
9.5 SOCIÁLNA OBLASŤ A ZDRAVOTNÍCTVO.....	117
9.5 ŠKOLSTVO A ŠPORT .....	119
9.6 KULTÚRA.....	121
9.7 CESTOVNÝ RUCH A PUBLIC RELATIONS.....	122
<b>10 ZABEZPEČENIE PHSR .....</b>	<b>124</b>
10.1 FINANČNÉ ZABEZPEČENIE PHSR.....	124
10.2 ADMINISTRATÍVNE ZABEZPEČENIE PHSR.....	124
<b>11 MONITOROVANIE PHSR.....</b>	<b>125</b>
11.1 SPÔSOB MONITOROVANIA PHSR .....	125
11.2 VYHODNOCOVANIE A SPÔSOB MODIFIKOVANIA PHSR.....	125
<b>12 ZÁVER .....</b>	<b>126</b>
<b>13 POUŽITÁ LITERATÚRA .....</b>	<b>126</b>



## 1 Úvod

Dokument „ Program hospodárskeho a sociálneho rozvoja obce Sverepec s výhľadom do roku 2018 (PHSR) je strednodobý strategický dokument, ktorý na základe analýzy hospodárskeho a sociálneho rozvoja obce stanovuje jeho strategické ciele a priority rozvoja. Je prostriedkom na napĺňanie vízie ďalšieho smerovania rozvoja obce. Programom hospodárskeho a sociálneho rozvoja obce Sverepec sa uskutočňuje podpora rozvoja na úrovni miestnej samosprávy s dôrazom na sociálnu, ekonomickú a kultúrnu sféru. Je to program cielených opatrení, navrhnutý pre oživenie sociálneho, ekonomického a kultúrneho rozvoja obce Sverepec, ktorý na základe výsledkov ročného hodnotenia bude priebežne aktualizovaný a doplňovaný.

Bol spracovaný na základe zákona Národnej rady SR č. 503/2001 Z. z. VZNP o podpore regionálneho rozvoja, ktorý definuje Program hospodárskeho a sociálneho rozvoja obce ako strednodobý programový dokument, obsahujúci analýzu hospodárskeho a sociálneho rozvoja obce, hlavné smery jej vývoja, ustanovenie cieľov, prvoradých potrieb a úloh vo všetkých oblastiach života obce. Súčasťou programu je aj návrh jeho administratívneho a finančného zabezpečenia. Zákon stanovuje aj úlohy, týkajúce sa vypracovávania, schvaľovania, zabezpečenia plnenia a pravidelného vyhodnocovania predmetného programového dokumentu. Pri spracovaní programu boli rešpektované zásady regionálnej politiky vlády Slovenskej republiky a princípy regionálnej politiky Európskej únie zakotvené najmä v nariadení Rady (ES) č. 1266/1999 (nariadenie o štrukturálnych fondoch).

Program sociálneho, ekonomického a kultúrneho rozvoja obce Sverepec je súčasťou sústavy základných dokumentov podpory regionálneho rozvoja v Slovenskej republike. Táto sústava je členená na strategické a programové dokumenty vypracovávané na úrovni štátu, sektorov, samosprávnych krajov, regiónov a obcí a programové dokumenty Európskej únie (pre využitie zdrojov predstupových a štrukturálnych fondov).

Podpora regionálneho rozvoja sa uskutočňuje v súlade s programovaním na základe :

- Národného strategického referenčného rámca 2007 - 2013.
- Národného plánu regionálneho rozvoja, ktorý je základný strednodobý strategicko – plánovací dokument na rozvoj regiónov vypracovaný spravidla na päť až sedem rokov. Jeho súčasťou je Regionálny operačný program regiónu NUTS III Trenčianskeho kraja a NUTS II Slovensko – Západ.
- Regionálneho operačného programu, ktorý je strednodobý dokument vypracovaný na úrovni druhého stupňa podľa klasifikácie štatistických územných jednotiek. Regionálny operačný program vypracúvajú samosprávne kraje vo vzájomnej spolupráci v rámci regiónu na úrovni druhého stupňa podľa klasifikácie štatistických územných jednotiek (NUTS II).
- Sektorového operačného programu, ktorý je strednodobý dokument vypracovaný pre vopred určené sektory.
- Programu hospodárskeho rozvoja a sociálneho rozvoja samosprávneho kraja, ktorý je strednodobý programový dokument, je v súlade s cieľmi a prvoradými potrebami ustanovenými v národnom pláne a s podkladom na vypracovanie príslušného regionálneho operačného programu. Jeho vypracovanie zabezpečuje samosprávny kraj.
- Programu hospodárskeho rozvoja a sociálneho rozvoja obce, ktorý je strednodobý programový dokument spracovaný na úrovni obce.
- Národná stratégia trvalo udržateľného rozvoja / Akčný plán trvalo udržateľného rozvoja (NSTUR/APTUR) – ROP prostredníctvom zvyšovania kvality života v regiónoch (posilňovanie inovačných a kohéznych pólov rastu) podporuje polycentrický celoplošný rozvoj územia SR, čím zoslabuje procesy vedúce k trvalo neudržateľnej koncentrácii obyvateľstva do malého počtu centier,
- Koncepcia územného rozvoja Slovenska 2001 (KURS 2001) – rozhodujúci východiskový dokument vo väzbe na ROP, definuje štruktúru osídlenia SR a hierarchiu jeho centier a ťažiskových priestorov, ktoré sú východiskom pre špecifikáciu inovačných a kohéznych pólov rastu NSRR



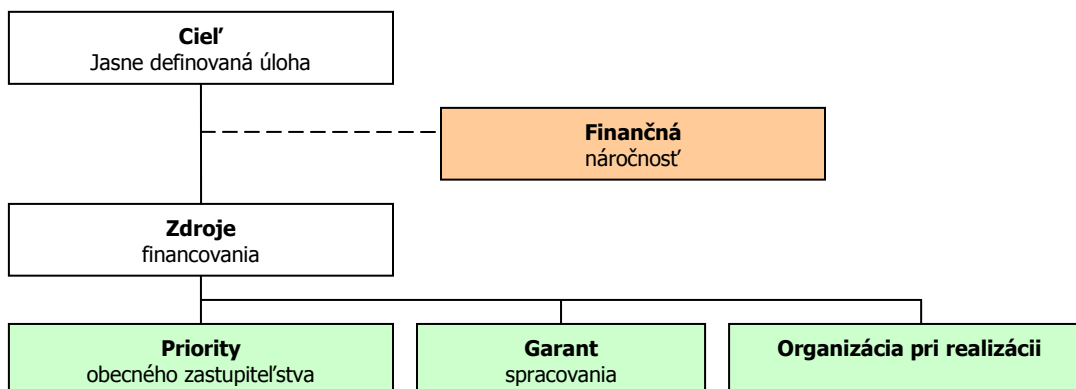
Programové dokumenty Európskej únie pre využitie štrukturálnych fondov tvoria:

- Národný (regionálny) rozvojový plán (RDP – Regional Development Plan), ktorý je hlavným dokumentom pre vyjednanie podpory zo Štrukturálnych fondov Európskej únie.
- Rámec podpory spoločenstva (CSF – Community Support Framework), ktorý bude vytvorený na základe Národného rozvojového plánu v spolupráci s Európskou komisiou, je hlavným dokumentom vymedzujúcim poskytnutie podpory zo štrukturálnych fondov Európskej únie.
- Sektorové operačné programy (SOP – Sectoral Operation Programme), ako taktické dokumenty vytvorené na úrovni ministerstiev, ktoré rozpracovávajú problémové celky stratégií majúci plošný (celoštátny) charakter, pre ktoré bude žiadané spolufinancovanie zo zdrojov Európskej únie.
- Regionálne operačné programy (ROP – Regional Operation Programme), ako taktické dokumenty, ktoré budú spracované na úrovni regiónov NUTS II a rozpracovávajú tie problémové celky stratégií, pre ktoré bude žiadané spolufinancovanie zo zdrojov Európskej únie.
- Strategické usmernenia Spoločenstva (SUS) – ROP odráža 1 usmernenie SUS t.j. „urobiť Európu a jej regióny atraktívnejším priestorom pre investície a prácu“, a súčasne 3 usmernenie SUS t.j. „vytvorenie väčšieho množstva a kvalitnejších pracovných miest“
- Lisabonská stratégia/Národný plán rozvoja (LS/NPR) – ROP prispieva k zvyšovaniu konkurencieschopnosti/atraktivity regiónov podporou rozvoja regionálnej infraštruktúry v póloch rastu - podrobnejšie je tento súlad popísaný na národnej úrovni v rámci prílohy NSRR 7.2.3,

Jednotlivé strategické dokumenty sú vypracovávané vo vzájomnej nadväznosti a postupnosti.

#### *Implementácia*

Implementácia Programu hospodárskeho a sociálneho rozvoja obce Sverepec je zložitý a náročný proces. Za jeho realizáciu so zabezpečením všetkých väzieb na strategické a programové dokumenty SR a EÚ budú zodpovední predstavitelia samosprávy obce Sverepec. Návrh spôsobu implementácie bude treba dopĺňať v súlade s organizačnou štruktúrou samosprávneho úradu, jeho kompetenciami v nadväznosti na vývoj v oblasti legislatívy, predovšetkým v oblasti nakladania s finančnými prostriedkami. Pri posudzovaní jednotlivých projektov sme použili procesnú analýzu, ktorej hlavným cieľom bolo analyzovať proces premeny vstupov pomocou použitia súboru finančných, ľudských a technologických zdrojov.



#### *Finančné zabezpečenie*

V zmysle zákona č. 503/2001 Z. z. sa financovanie regionálneho rozvoja realizuje na troch úrovniach: Na mikroregionálnej úrovni je možné rozvojové aktivity financovať jedine združovaním zdrojov nižšej úrovne, čiže obcí. Združenie obcí, ktorého je obec členom, nedisponuje spoločným mikroregionálnym fondom, z ktorého by sa mohli financovať rozvojové aktivity, preto zostavenie finančného plánu realizácie programu momentálne nie je relevantné. V súčasnej situácii je možné rozvojové aktivity financovať buď z rozpočtov jednotlivých obcí v prípade individuálnych projektov alebo združením financií viacerých obcí v prípade spoločných projektov. V prípade financovania projektov majúci význam v kontexte priorít celého kraja zohráva významnú úlohu Trenčiansky samosprávny kraj a financovanie inštitúcií v jeho zriaďovateľskej kompetencii. Ďalšími doplnkovými zdrojmi, ktoré možno definovať na úrovni jednotlivých aktivít sú predovšetkým štrukturálne fondy

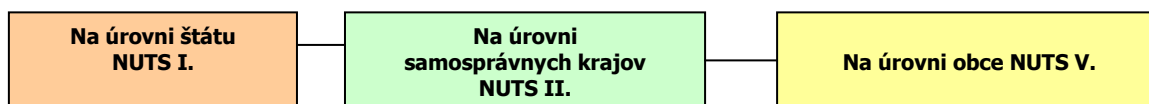


EU. Ich využitie v rámci jednotlivých aktivít je možné stanoviť len indikatívne bez určenia výšky požadovanej podpory s cieľom prispieť ku koordinácii realizácie rozvojových aktivít.

- Pri zostavovaní finančného plánu a zaisťovaní finančnej podpory je potrebné zamerať sa na tie opatrenia, ktoré sú nedostatočne podporované zo štátneho rozpočtu, alebo nie sú podporované vôbec.
- Pri zabezpečovaní základných potrieb občanov postupuje samospráva podľa zákona číslo 369/1990 Z.z. O obecnom zriadení a v zmysle zákona č. 138/1991 Zb. O majetku obcí v znení neskorších predpisov.
- Na plnenie svojich úloh má obec okrem finančných prostriedkov poukázaných od štátu v rámci delimitácie k dispozícii nasledovné financie: príjmy z miestnych daní a poplatkov, zdroje Štrukturálnych fondov Európskej únie v rámci skráteného programovacieho obdobia 2004 - 2006 a programovacieho obdobia 2007 - 2013.

#### Zdroje a dokumenty

V súlade so snahou Slovenskej republiky o znižovanie rozdielov na úrovni rozvoja jednotlivých regiónov boli východiskom pri príprave Programu hospodárskeho a sociálneho rozvoja obce Sverepec nasledovné strategické dokumenty:



#### Podporné materiály

Pri vypracovaní Programu hospodárskeho a sociálneho rozvoja obce Sverepec boli použité aj prognostické údaje vypracované Ministerstvom výstavby a regionálneho rozvoja SR. Hlavnou úlohou prognostických údajov je podporiť vypracovanie tohto programu a zabezpečiť tým zvýšenie efektívnosti procesov strategického plánovania a kvality tohto dokumentu. Toto zabezpečenie je dané prepojením Systému strednodobého výhľadu hospodárskeho a sociálneho vývoja a vecnej roviny strategického plánovania.

#### Sústava priorít NSRR 2007 - 2013

Ciele a opatrenia PHSR Sverepec boli stanovené aj v súlade so sústavou priorít NSRR 2007 - 2013

Tab. 0A Sústava priorít NSRR pre cieľ Konvergencia		
Strategická priorita	Špecifická priorita	Fond
1. Infraštruktúra a regionálna dostupnosť	1.1 Regionálna infraštruktúra	ERDF
	1.2 Environmentálna infraštruktúra a ochrana životného prostredia	ERDF + KF
	1.3 Dopravná infraštruktúra a verejná osobná doprava	ERDF + KF
2. Znalostná ekonomika	2.1 Informatizácia spoločnosti	ERDF
	2.2 Výskum a vývoj	ERDF
	2.3 Infraštruktúra vysokých škôl	ERDF
	2.4 Podpora konkurencieschopnosti podnikov a služieb najmä prostredníctvom inovácií	ERDF
	2.5 Modernizácia zdravotníctva	ERDF
3. Ľudské zdroje - zamestnanosť, sociálna inklúzia a vzdelávanie	3.1 Moderné vzdelávanie pre znalostnú spoločnosť	ESF
	3.2 Podpora rastu zamestnanosti a sociálnej inklúzie	ESF
4. Technická pomoc (horizontálna)		ERDF

Tab. 0B Sústava priorít NSRR pre cieľ Regionálna konkurencieschopnosť a zamestnanosť		
Strategická priorita	Špecifická priorita	Fond
1. Infraštruktúra a regionálna dostupnosť	1.1 Regionálna infraštruktúra	ERDF
	1.2 Environmentálna infraštruktúra a ochrana životného prostredia	ERDF
2. Znalostná ekonomika	2.1 Informatizácia spoločnosti	ERDF
	2.2 Výskum a vývoj	ERDF





	2.3 Infraštruktúra vysokých škôl	ERDF
	2.4 Podpora konkurencieschopnosti podnikov a služieb najmä prostredníctvom inovácií	ERDF
3. Ľudské zdroje - zamestnanosť, sociálna inklúzia a vzdelávanie	3.1 Moderné vzdelávanie pre znalostnú spoločnosť	ESF
	3.2 Podpora rastu zamestnanosti a sociálnej inklúzie	ESF

**Tab. 0C Horizontálne priority NSRR**

A. marginalizované rómske komunity
B. rovnosť príležitostí
C. trvalo udržateľný rozvoj
D. informačná spoločnosť

### Zoznam operačných programov NSRR

Priority NSRR sa budú implementovať cez nasledujúcich **11 operačných programov** v rámci jednotlivých cieľov kohéznej politiky EÚ:

- **šesť operačných programov v rámci cieľa Konvergencia**, z toho:
  - štyri operačné programy spolufinancované z ERDF pokrývajúce celú SR okrem Bratislavského kraja (Regionálny operačný program, OP Informatizácia spoločnosti, OP Konkurencieschopnosť a hospodársky rast a OP Zdravotníctvo)
  - dva operačné programy spolufinancované z ERDF a KF pokrývajúce celú SR vrátane Bratislavského kraja<sup>1</sup> (OP Doprava a OP Životné prostredie)
- **tri operačné programy spoločné pre obidva ciele – cieľ Konvergencia i cieľ Regionálna konkurencieschopnosť a zamestnanosť**, t.j. pokrývajúce celú SR vrátane Bratislavského kraja – jeden spolufinancovaný z ERDF (OP Výskum a vývoj) a dva z ESF (OP Zamestnanosť a sociálna inklúzia a OP Vzdelávanie)
- **jeden Operačný program Technická pomoc** v rámci cieľa Konvergencia pokrývajúci *horizontálne aktivity*, za ktoré je zodpovedný centrálny koordinačný orgán pre NSRR (príprava, riadenie, monitorovanie, hodnotenie, informovanosť, posilňovanie administratívnych kapacít); aktivity finančného riadenia, ktoré zabezpečuje certifikačný orgán a aktivity súvisiace s overovaním riadiacich a kontrolných systémov, vydávaním vyhlásení o ukončení pomoci a kontrolou vzorkových operácií, ktoré zabezpečuje orgán auditu. Komplementárne bude v rámci každého operačného programu vyčlenená finančná alokácia na technickú pomoc vzťahujúcu sa na *špecifické aktivity* príslušného riadiaceho orgánu a sprostredkovateľských orgánov pod riadiacim orgánom;
- **jeden operačný program** spolufinancovaný z ERDF **v rámci cieľa Regionálna konkurencieschopnosť a zamestnanosť** pre Bratislavský kraj.

**Tab. 0D Zoznam operačných programov**

	Operačný program	RO	SO/RO prvej úrovne	fond
1.	Regionálny operačný program	MVRR SR	regionálne SO/RO na úrovni NUTS 2, resp. NUTS 3	ERDF
2.	Životné prostredie	MŽP SR	-	ERDF, KF
3.	Doprava	MDPT SR	-	ERDF, KF
4.	Informatizácia spoločnosti	ÚV SR	-	ERDF
5.	Výskum a vývoj <sup>2</sup>	MŠ SR	Agentúra MŠ SR pre štrukturálne fondy EÚ	ERDF
6.	Konkurencieschopnosť a hospodársky rast	MH SR	-	ERDF
7.	Zdravotníctvo	MZ SR	-	ERDF
8.	Zamestnanosť a sociálna inklúzia <sup>3</sup>	MPSVR SR	implementačná agentúra pre sociálnu politiku	ESF
9.	Vzdelávanie <sup>4</sup>	MŠ SR	Agentúra MŠ SR pre štrukturálne fondy EÚ, MZ SR	ESF
10.	Technická pomoc	MVRR SR	-	ERDF

<sup>1</sup> pričom prioritné osi spolufinancované z ERDF sa vzťahujú na celú SR okrem Bratislavského kraja a prioritné osi spolufinancované z KF sa vzťahujú na celú SR vrátane Bratislavského kraja

<sup>2</sup> v oblasti výskumu a vývoja zahŕňa i cieľ Regionálna konkurencieschopnosť a zamestnanosť

<sup>3</sup> zahŕňa i cieľ Regionálna konkurencieschopnosť a zamestnanosť

<sup>4</sup> zahŕňa i cieľ Regionálna konkurencieschopnosť a zamestnanosť



11.	Bratislavský kraj	MVRR SR	-	ERDF
-----	-------------------	---------	---	------

PHSR sa skladá z hlavného dokumentu a príloh, ktoré sú jeho neoddeliteľnou súčasťou.

#### **Hlavný dokument :**

1. *Úvod* - charakterizuje PHSR a proces jeho tvorby
2. *Základná charakteristika obce* - obsahuje najdôležitejšie charakteristické údaje podľa jednotlivých oblastí života obce.
3. *Vízia obce* - obsahuje stručnú charakteristiku prioritných cieľov rozvoja obce.
4. *Prioritné rozvojové oblasti obce* - obsahuje prioritné oblasti rozvoja obce na základe všeobecného konsenzu.
5. *SWOT analýzy* - obsahuje hodnotenie jednotlivých prioritných oblastí obce z hľadiska jeho silných a slabých stránok, príležitostí a ohrození, poukazujúc na disparity – rozdielnosti medzi stávajúcim využitím a potenciálom rozvoja.
6. *Strategické ciele rozvoja* - definuje strategický zámer, jednotlivé strategické ciele rozvoja podľa prioritných rozvojových oblastí a opatrenia na ich zabezpečenie.
7. *Merateľné indikátory* - monitorovanie Programu hospodárskeho a sociálneho rozvoja obce sa vykonáva na základe súboru indikátorov priradených k jednotlivým cieľom a opatreniam (ktoré môžu byť priebežne konkretizované). Indikátory podporujú oprávnenosť verejných výdavkov na jednotlivé opatrenia a zároveň preukazujú ekonomickú účinnosť realizovaných verejných výdavkov.
8. *Akčný plán* - je konkrétny a záväzný harmonogram činností súvisiacich s rozvojom obce v jednotlivých oblastiach sociálno-ekonomického rozvoja, vychádza zo stratégie, je jej logickou súčasťou a realizuje sa prostredníctvom konkrétnych nosných a podporných projektov. Akčný plán obsahuje záväzky týkajúce sa plnenia jednotlivých úloh ako aj zoznam inštitúcií zodpovedných za ich plnenie, predpokladané zdroje financovania, predpokladané objemy rozpočtov, dopad na rozpočet relevantného subjektu, ako aj stav momentálnej pripravenosti projektov. Súčasťou akčného plánu je predpokladaný časový harmonogram.
9. *Finančný plán programu* - predstavuje predpokladaný plán realizácie programu s indikatívne stanovenými výškami rozpočtu.
10. *Zabezpečenie PHSR* - predstavuje definovanie finančných zdrojov, ktoré budú použité na realizáciu programu, ako aj stanovenie administratívnych kapacít, ktoré by mali realizáciu programu hodnotiť, program aktualizovať, atď..
11. *Monitorovanie PHSR* - definuje subjekty poverené monitorovaním programu.
12. *Záver* - stručné zhodnotenie dokumentu, ktorý je otvoreným materiálom, pravidelne ročne vyhodnocovaným a aktualizovaným.





## 2 ZÁKLADNÁ CHARAKTERISTIKA OBCE

Z hľadiska administratívneho členenia je obec Sverepec súčasťou okresu Považská Bystrica a Vyššieho územného celku Trenčín.

### Základná charakteristika obce Sverepec

Kód obce	518913
Názov okresu	Považská Bystrica
Názov kraja	Trenčiansky
Štatút obce	obec
PSČ	017 01
Telefónne smerové číslo	042
Prvá písomná zmienka o obci - meste - rok	1327
Nadmorská výška obce - mesta v m	302
Celková výmera územia obce [m <sup>2</sup> ]	6 233 385
Hustota obyvateľstva na km <sup>2</sup>	175
Zdroj: ŠÚ SR	

Nadmorská výška obce je 302 m.n.m. a radí sa k nízko položeným obciam. Celková výmera územia presahuje 6,2 mil. m<sup>2</sup>. Z hľadiska hustoty osídlenia patrí obec k silno zaľudneným obciam.

### 2.1 HISTÓRIA OBCE

Prvá písomná zmienka o obci Sverepec je z roku 1321 pod názvom Sverepecz. Osídlenie na území dnešného Sverepca bolo už pravdepodobne v 10 storočí. kde sa podľa archeologa Dr. A. Petrovského-Šichmana zachovalo po návršiach niekoľko slovanských mohýl/objavené v roku 1958 - 1963/. Nález sa datujú do doby Veľkomoravskej a tohto času sú umiestnené v Považskom múzeu a v galérii v Žiline /Budatínsky zámok/. V roku 1327 obec Sverepec patrila zemanom Visolajskovcom, neskôr Podmanickovcom, Suňogovcom, počas panstva Považská Bystrica. Nedatovaná pečať obce Sverepec - použitá v roku 1873 - kolopis POSSESSIO SZVEREPEC- obec patrila do Trenčanskej župy. Do roku 1981 bola obec Sverepec samostatná. V roku 1981 bola integrovaná k mestu Pov. Bystrica. V roku 1990 sa obec Sverepec z iniciatívy občanov znova odčlenila od mesta a stala sa samostanou obcou.

### 2.2 PRÍRODNÉ POMERY

#### Vymedzenie územia

Sverepec sa nachádza na ceste medzi Považskou Bystricou a obcou Beluša. Obec Sverepec leží na rozhraní Bytčianskej a Ilavskej kotliny, je súčasťou Trenčianskeho kraja a Považsko-bystrického okresu. Od okresného mesta Považská Bystrica je obec vzdialená 7 km. Katastrálne územie obce hraničí s územím mesta Považská Bystrica, Horný Moštenec, Dolný Moštenec, Horný Lieskov, Beluša a Visolaje. Obec Sverepec leží na 18 st. 25 min. východnej zemepisnej dĺžky a 49 st. a 5 min. severnej zemepisnej šírky.

Územie sa geograficky nachádza v Strážovskej hornatine, terén zospádovaný v nadmorskej výške 300 - 399 m n. m.. Krajina je v prevažnej miere kultivovaná, poľnohospodárskeho charakteru. Katastrálne územie obce má celkom 624 ha, z toho: lúky 24 ha a lesy 124 ha. Na území pramení množstvo potôčikov, vlievajú sa do regulovaného potoka Sverepec, ktorý preteká celou dolinou a vlieva sa do riečky Pružinka. V obci sa nachádza pozoruhodný postmodernistický kostol Najsvätejšej Trojice.

Obec je tiež celosvetovo známa svojím motokrosovým areálom - Národné Kroscentrum Sverepec s.r.o. V tomto športovom areáli sa konali a budú určite ešte konať Majstrovstvá Slovenska v motocrosse, Majstrovstvá sveta v motocrosse, Motocross národov, ISDE-6DňováMS.

#### Geomorfologické pomery a geologické pomery

Geologické pomery oblasti determinujú dve formácie – **Strážovské vrchy**, zasahujúce do oblasti z východu a **Považské podolie**.



### *Strážovské vrchy*

Z hľadiska geologického majú Strážovské vrchy mimoriadne pestré zloženie s typickou príkrovovou stavbou. Kryštálické jadro pohoria je malé, odhalené iba v najjužnejšej časti CHKO. Na povrch tu vystupujú granodiority, kremité biotitické pararuly a grafitické ruly. Na kryštalinikum sú v okolí Gápľa viazané hydrotermálne kremenné žily s drobným výskytom olovnatých a zinkových rúd. Z minerálov obsahujú, okrem kremeňa, kalcitu, hematitu a sideritu, galenit, sfalerit a pyrit. Severný okraj tohto kryštalinika lemuje úzky pruh obalovej malomagurskej jednotky (kremence, bridlice, vápence a dolomity).

Podstatnú časť pohoria tvoria však silne zvrásnené a presúvané mezozoické komplexy. Strážovské vrchy vznikli vo vrchnej kriede počas hlavnej horotvornej alpínskej fázy, ktorá bola veľmi silná a vytvorila príkrovovú stavbu. V Strážovských vrchoch máme zachované všetky subtatranské príkrovy: križňanský, chočský a strážovský. Atraktívne skalné dominanty v tejto oblasti tvoria trosky strážovského a chočského príkrovu, ktoré sa nasunuli na križňanský príkrov. Vyskytujú sa tu jednotky pribradlovej zóny – manínsky príkrov s pribradlovým paleogénom, ktoré zväzujú centrálnu Karpaty s bradlovým pásmom. Hlavnými horninami, ktoré tvoria tieto príkrovy sú sedimentárne (usadené) horniny, predovšetkým vápence a dolomity.

Križňanský príkrov je vlastne súborom sedimentárnych sérií, z ktorých sú najcharakteristickejšie séria belianska a zliechovská. V belianskej sérii výrazne prevládajú sedimenty plytkovodnejšie, tzv. kordillierového typu (krinoidové vápence, svetlé organogénne vápence s rohovcami, tmavosivé vápence a dolomity, kremence, pieskovce, bridlice). Zliechovská séria je typom hlbokomorských sedimentov (tmavosivé vápence a slieňovce, bridlice, rohovcové radioláριοvé vápence), ktoré dosahujú značných mocností (až do 500 m).

Chočský príkrov priestorovo zaberá veľkú časť Strážovských vrchov a je plocho uložený na Križňanskom príkrove. Miestami buduje celé horské skupiny (Strážov), inde len trosky ako pozostatky pôvodne súvislého príkrovu. Taktiež je tvorený viacerými sedimentačnými sériami. Čiernovážska séria je budovaná predovšetkým dolomitmi pre bielovážsku sú charakteristické sivé až tmavosivé vápence s rohovcami, tmavosivé bridlice a slieňovce.

Strážovský príkrov tvorí severnú oblasť Strážovských vrchov, priliehajúcu k vnútrokarpatskému paleogénu a tvorí i menšie trosky na chočskom príkrove. Vyznačuje sa prítomnosťou svetlých vápencov tzv. wettsteinského typu.

Keďže prevažná časť Strážovských vrchov je budovaná vápencami, viažu sa k nim aj krasové javy. Máme tu rozsiahle krasové oblasti ako Mojčínsky kras, či kras v okolí Strážova. Stretávame sa s podzemnými ale i povrchovými formami krasu. Z povrchových sa tu vyskytujú krasové jamy, škrapy (možno nájsť na Hrubej Kačke, vrchole Bosmán) a z podzemných jaskyne a priepasti. V Strážovských vrchoch evidujeme cca 200 väčších i menších jaskýň. Väčšina z nich je ťažko dostupná a v niekoľko málo z nich sa zachovala i ojedinelá sintrová výplň v podobe rozličných kvapľových útvarov.

Odrazom zložitého geologického i geomorfologického vývoja územia je i jeho riečna sieť a množstvo prameňov. Strážovské vrchy sa vyznačujú vynikajúcou kvalitou podzemných vôd, čoho výsledkom bolo ich vyhlásenie za chránenú vodohospodársku oblasť. Viaceré pramene majú charakter krasových prameňov, napr. v doline Radotíná, pod Mojčínom, alebo v NPR Manínska tiesňava. Tu na severozápadnom úpätí Veľkého Manína je niekoľko málo výdatných minerálnych prameňov.

### *Považské podolie*

Považské podolie je tvorené Bytčianskou kotlinou, Ilavskou kotlinou a Bytčianska kotlina je budovaná prevažne pieskovicami, siltovcami a ílovcami s ojedinelými sklzovými telesami a vápencami z vrchného eocénu až oligocénu. **Oblasť Považskej Bystrice** je utváraná ílovcami, siltovcami, pieskovicami, štrkami, zlepenkami, ojedinele aj evaporitmi a vápencami z obdobia spodného miocénu. Ilavská kotlina leží na íloch, siltoch, pieskoch, štrkoch z vrchného miocénu až pliocénu a oblasť Trenčianskej kotliny je značne rôznorodá, s prevahou ílovcov, siltovcov, pieskovcov a zlepenčov spodného miocénu v južnej a západnej časti kotliny. Oblasť južne od Trenčína sa vyznačuje skôr výskytom ílov, siltov, pieskov a štrkov obdobia vrchného miocénu až pliocénu.



## Pôdne pomery

Pôdny kryt v obci je ovplyvnený nivou rieky Váh, v ktorej sa vyskytujú hlavne fluvizeme a okolité pohoria – Strážovská hornatina, ktorej dominantný pôdny kryt sú rendziny. V širšom okolí obce v smere na mesto Považskú Bystricu sa vyskytujú kambizeme.

### *Rendziny*

Rendziny sú dvojhorizontové A-C pôdy vyvinuté výlučne zo zvetralín pevných karbonátových hornín, t.j. hornín bohatých na bázické kationy, s obsahom  $\text{CaCO}_3$ , alebo  $\text{MgCO}_3$  nad 75%, ale s nedostatkom ďalších živín a malým nerozpustným minerálnym zvyškom (vápence, dolomity, vápnité zlepenice, serpentíny, sádrovce). Pôdy vyvinuté z takýchto pôdotvorných substrátov a prevažne v členitom reliéfe sú spravidla plytké, stredne ťažké, so skeletnosťou nad 30%. Dominantným pôdotvorným procesom pri ich vzniku a vývoji je mačínový proces až po procesy akumulácie a stabilizácie humusu. Humusový horizont sa u rendzín tvorí podstatne pomalšie ako u iných pôdnych jednotiek. Príčinou je malý podiel nerozpustných minerálov, podieľajúcich sa na jeho tvorbe.

Rendziny sú pôdy s molickým (tmavý, hrúbky nad 10 cm, s nasýtenosťou sorpčného komplexu bázickými kationmi nad 50%) Am-horizontom, prechádzajúcim cez menší prechodný A/C-horizont priamo do plytšieho pôdotvorného substrátu (zvetraliny) a ten do pevnej kompaktnéj karbonátovej horniny, R-horizontu. V typickom vývoji sú uhličitany vo všetkých pôdnych horizontoch. Ich prítomnosť brzdí iné, predovšetkým zvetrávacie a translokačné procesy v pôde.

Rendziny sú horské až vysokohorské pôdy. Vyvinuli sa prevažne z hornín mezozoickej obalovej série kryštalinika. Túto sériu tvoria takmer výlučne vápence a dolomity lemujúce oblúky našich kryštallických pohorí najmä zo severnej strany. Významnými lokalitami rendzín sú pohoria Nízke Tatry, Belanské Tatry, Malá a Veľká Fatra, **Strážovská hornatina**, Chočské pohorie, Muránska planina, Slovenský raj, Malé Karpaty, Tríbeč a Slovenský kras. Nachádzajú sa v nadmorských výškach 200 - 2 200 m, v klimatickej oblasti teplej a suchej až veľmi chladnej a vlhkej. V poľnohospodárskych pôdach je ich výmera pomerne malá, v rámci lesných pôd sú však po kambizemiach druhým najrozšírenejším pôdnym typom.

Tvorba humusu u rendzín je v dôsledku malého podielu nerozpustných minerálov podstatne pomalšia ako u iných pôdnych typov a navyše sú vyvinuté často vo veľmi členitom reliéfe. Vyžadujú si preto zvýšenú pozornosť pri protieróznej ochrane. Dôležitá je ich stabilizácia vhodným trvalým vegetačným krytom. Pre puklinový charakter pôdotvorného substrátu sú najmä horské rendziny značne výsušnými pôdami. Na druhej strane sú vápence a dolomity významnou zásobárňou podzemných vôd. Ekologický prístup si vyžadujú pôdotvorné substráty rendzín aj z toho dôvodu, že sú významnou priemyselnou surovinou.

Vo vyšších horských oblastiach sú plytšie štrkovité rendziny poľnohospodársky využívané len ako pasienky. Dostatočne hlboké humózne rendziny nižších polôh môžu byť aj dobrými pšeničnými pôdami a možno na nich úspešne pestovať plodiny náročnejšie na obsah vápnika, ako sú d'ateloviny, ovocné stromy (čerešňa, vlašský orech) a pod. Hlbšie rendziny sú vhodné aj pre pestovanie lucerny, maku, repky olejnej a kŕmnej mrkvy, v nižších polohách sa darí aj kukurici a fazuli. Slabo a stredne štrkovité pôdy možno využiť ako ovocné sady. Limitačnými faktormi agronomického využívania rendzín sú klimatické pomery dané nadmorskou výškou, plytkosť pôd, skeletovitosť a členitosť reliéfu.

### *Fluvizeme*

Fluvizeme sú mladé, dvojhorizontové A-C pôdy, vyvinuté výlučne z holocénných fluviálnych, t.j. aluviálnych a proluviálnych silikátových a karbonátových sedimentov (alúviá tokov, náplavové kužele). V obci sa nachádzajú v okolí koryta toku **Váh**. Sú to pôdy v iníciaľnom štádiu vývoja s pôdotvorným procesom slabej tvorby a akumulácie humusu, pretože tento proces je, resp. v nedávnej minulosti bol narúšaný záplavami a aluviálnou akumuláciou. Pre fluvizeme je typická textúrna rozmanitosť, rôzna minerálna bohatosť a rôzne vysoká hladina podzemnej vody, s následným vplyvom na vývoj ďalšieho, glejového G-horizontu.

Fluvizeme sú teda pôdy so svetlým, plytkým (tzv. ochrickým) Ao-horizontom zriedkavo presahujúcim hrúbku 0,3 m, ktorý prechádza cez tenký prechodný A/C-horizont priamo do litologicky zvrstveného



pôdotvorného substrátu, C-horizontu. V typickom vývoji môžu byť v profile náznaky glejového G-horizontu (glejový oxidačný Go-horizont a glejový redukčno-oxidačný Gro-horizont), čo znamená, že hladina podzemnej vody je trvalo hlbšie ako 1 m.

Fluvizeme sú azonálne pôdy, t.j. sú vyvinuté z recentných fluvialných náplavov v rôznych nadmorských výškach a klimatických oblastiach Slovenska. V horských oblastiach sú prevažne textúrne ľahké a niekedy až extrémne štrkovité a kamenité. Zrnitostné zloženie sa však mení často aj na tom istom alúviu podľa toho, aký materiál prinášajú prítoky potokov a riek. Na agradačných valoch širších alúvií sú vyvinuté vždy fluvizeme modálne ľahké, v depresiách za nimi je sedimentovaný textúrne ťažší materiál, z ktorého sa vyvinuli (aj ako dôsledok vyššej hladiny podzemnej vody) fluvizeme glejové, vo vhodných klimatických a geologicko-geomorfologických podmienkach tiež ostrovy fluvizemí slaniskových a slancových.

U fluvizemí je dôležitý pravidelný monitoring na kontamináciu týchto pôd, pretože potenciálne kontaminované podzemné vody alúvií ale aj samotné povodňové kaly pochádzajú z rôznych zdrojov (prítokov). Ekopriestor fluvizemí je pre nás významný najmä ako potravinová základňa a zásobareň vôd.

Pôvodným prirodzeným porastom fluvizemí boli v minulosti lužné lesy a nivné lúky. Skultúrené fluvizeme majú rôznorodé chemické a fyzikálne vlastnosti. Môžu byť kyslé až alkalické, piesočnaté až ílovité, silikátové, aj karbonátové. Obsah humusu a živín aj napriek svetlosti A-horizontu môže byť najmä na širších alúviách dosť vysoký z dôvodu občasného naplavovania humifikovaných organických látok počas povodní. Navyše sa organické látky nachádzajú aj v podpovrchových horizontoch a vrstvách fluvizemí, kde postupne vyznievajú s hĺbkou. Fluvizeme majú teda rôznu bonitu. Môžu byť veľmi úrodné, ale tiež aj neplodné. Na strednom a južnom Slovensku patria medzi najlepšie zeleninárske pôdy a navyše blízkosť podzemných vôd umožňuje ich zavlažovanie. Na hlbokých hlinitých a ťažších fluvizemiach s podzemnou vodou hlbšie ako 1,5 m sa dobre darí obilninám, technickým plodinám a tiež okopaninám. Piesčitejšie druhy fluvizemí sú po dôkladnej kultivácii vhodné pre pestovanie zeleniny a krmovín, hlavne d'atel'ovín. Na tieto plodiny možno využiť aj fluvizeme kultizemné glejové. Fluvizeme modálne a kultizemné karbonátové sú pri priaznivých klimatických podmienkach vhodné aj na pestovanie pšenice a jačmeňa, na nekarbonátových varietach fluvizemí možno úspešne pestovať konope a ľan.

### Hydrologické pomery

Obec hydrologicky spadá do povodia rieky Váh. Priamo cez obec preteká potok Sverepec, ktorý sa vlieva do potoka Pružinka.

### Sverepec

Je potok na Strednom Považí na území okresu Považská Bystrica. V pramennej oblasti tvorí na úseku dlhom cca 700 m hranicu s okresom Púchov a na dolnom toku tečie k ústiť tiež územím okresu Púchov (cca 600 m). Je to pravostranný prítok Pružinky, meria 5,8 km a je tokom IV. rádu.

#### Sverepec

Dĺžka toku

5,8 km

Rád toku

IV.

Povodie

Váh

Prameň

Považské podolie

Ústie

Pružinka

Hydrologické poradie

4-21-08-011

Číslo recipienta

4-21-08-2785

www.wikipedia.sk

Pramení v Považskom podolí, v podcelku Podmanínska pahorkatina, na severnom svahu Brekovca (488,0 m n. m.) v nadmorskej výške cca 445 m n. m. V pramennej oblasti tečie juhovýchodným smerom, následne sa esovito stáča, pokračuje na juh a sprava priberá krátky prítok z juhovýchodného svahu Brekovca. Potom sa oblúkom stáča na východ, obteká poľnohospodárske družstvo na pravom a miestnu časť Sverepeca Lazy na ľavom brehu a znova sa oblúkom stáča na juh, pričom zľava priberá prítok prameniáci západne od osady Kunovec. Ďalej priberá ľavostranný prítok (312,8 m n. m.) zo severozápadného úpätia Skalice (463,2 m n. m.) a tečie intravilánom obce.



Tu priberá zľava Dlhý potok, stáča sa viac juho - juhozápadným smerom, sprava priberá prítok z oblasti Záhorčia a zľava prítok zo severného úpätia Kobyly (466,9 m n. m.). Po opustení obce pokračuje juhozápadným smerom, tečie v priestore medzi cestou I/61 na pravom a diaľnicou D1 na ľavom brehu, pričom zľava ešte priberá prítok z lokality Širočina a sprava prítok prameniati juho - juhozápadne od kóty 379,0 m. Východne od obce Visolaje sa v nadmorskej výške cca 334 m n. m. vlieva do Pružinky ([http://sk.wikipedia.org/wiki/Sverepec\\_\(potok\)](http://sk.wikipedia.org/wiki/Sverepec_(potok))).

#### *Pružinka*

Preteká územím okresov Považská Bystrica a Púchov. Je to ľavostranný prítok Váhu s dĺžkou 17,7 km a priemerným prietokom 1,2 m<sup>3</sup>/s v ústí. Na dolnom toku (v obci Beluša) sa sprava oddeľujú dve ramená (tzv. Beluša) a zľava jedno rameno, ktoré ústi do Slatinského potoka. Pramení v Pružinskej kotline pri osade Briestenné v nadmorskej výške približne 480 m n. m. Od prameňa tečie najprv na západ, v obci Pružina sa stáča na severozápad. Po pribratí pravostranného Sverepca pokračuje k obci Beluša na západ. Pred touto obcou sa delí na dve ramená, hlavné pokračuje juho - juhozápadným smerom centrom obce až k miestu, kde sa obe ramená znovu spojujú, potom sa ohýba severozápadným smerom, podteká Nosický kanál a na krátkom úseku tečie k ústiu na juhozápad.

#### Geomorfologické celky

- Žilinská kotlina, podcelok Pružinská kotlina
- Strážovské vrchy, podcelok Trenčianska vrchovina, podcelok Strážovská hornatina, podcelok Podmanínska pahorkatina
- Považské podolie, podcelok Ilavská kotlina

#### Prítoky

- pravostranné: potok z oblasti Za Ostrým vrchom, potok z lokality Hviždelky, Zákopčianka, Podskalský potok, prítok z juhojuhovýchodného svahu Prielohov (522,1 m n. m.), potok z obce Horný Lieskov, prítok prameniati severne od kóty 376,0 m, Sverepec, prítok prameniati východne od kóty 386,7 m, Visolajský potok, prítok z oblasti Praveca, Konopný potok (ústi do hlavného ramena v Beluši)
- ľavostranné: tri krátke prítoky z oblasti Pod Sekanou, tri krátke prítoky prameniace západne od obce Pružina, prítok od samoty Podstrážie, Strážovský potok, prítok zo severného úpätia Ostrej Malenice (909,2 m n. m.), prítok z východného svahu Babieho (481,0 m n. m.), Slopniansky potok, prítok prameniati severne od kóty 470,3 m, prítok prameniati východne od Borovej hôrky (471,6 m n. m.), dva prítoky z oblasti Krškovo lazu, prítok zo severozápadného svahu Borovej hôrky, prítok prameniati západne od osady Pápežov laz, Kamenický potok, prítok zo západoseverozápadného svahu Vírsku (461,8 m n. m.) - miestne zvaný Kyslá voda

Pružinka sa vlieva do Váhu, pričom v obci Beluša sa koryto vetví na dve ramená, hlavné koryto ústi do Váhu západne od obce v nadmorskej výške cca 244,5 m n. m., kým vedľajšie rameno sa sčasti vracia do hlavného koryta v centre Beluše, ešte predtým sa z neho zľava oddeľuje ďalšie rameno, ktoré ústi do Slatinského potoka západne od Hlože v nadmorskej výške približne 246 m n. m. (<http://www.sopsr.sk/strazovskevrchy/vseobecne.html>).

#### **Klimatické pomery**

Prevažná časť územia leží v mierne teplej oblasti s krátkym mierne suchým letom a miernou zimou. Zima je mierne chladná, s kratšie trvajúcou snehovou pokrývkou.

Teplotné pomery okrem geografickej polohy ovplyvňuje hlavne nadmorská výška a orografické pomery. Najteplejšou oblasťou je južná časť - nížinaté územie s dlhodobým ročným priemerom 8,9 °C. Smerom na východ a na severovýchod teplota klesá, a to tak, že v nižších nadmorských výškach je pokles teploty vyšší, a vo vyšších polohách je pokles teploty nižší. V najvyššie položených oblastiach klesá priemerná ročná teplota pod 6 °C. Najchladnejším mesiacom je január, najteplejším júl. Jar je chladnejšia ako jeseň, čo je spôsobené dlhším trvaním snehovej pokrývky na jar.

Pre členitý terén je typické tvorenie miestnych inverzií. Ide o situáciu, keď je v nižších polohách chladnejšie ako vo vyšších polohách. Inverzie sú prejavom stabilného zvrstvenia vzduchu, v ktorom nepôsobia výstupné vzdušné prúdy, ale kde pôsobí silné vyžarovanie zemského povrchu. Celodenné





inverzie sa vyskytujú v zimnom období počas krátkeho dňa. Nočné inverzie sa vyskytujú po celý rok. Extrémne teploty vzduchu sú ovplyvňované hlavne polohou miesta a miestnym prúdením vzduchu (Kuča a kol., 1992). Tarábek (1974) charakterizuje oblasť ako región s teplotnou amplitúdou 20 °C, menej 21 °C, s indexom zavlaženia 0 až 120. Ide o oblasť s malou inverziou teplôt.

Druhým najdôležitejším činiteľom pri posudzovaní klímy sledovanej oblasti sú zrážky. Najvyššie zrážkové úhrny vykazuje severná časť, ktorá patrí medzi najvlhšie v území. Maximum zrážok obvykle pripadá na letné mesiace, minimum na zimné mesiace, čo nemusí byť vždy pravidlom. Ročný úhrn atmosferických zrážok za rok 2000 bol 955,6 mm. Počet dní so snehovou prikrývkou vo vrcholových častiach územia sa pohybuje okolo 120 dní. Na výšku snehovej prikrývky má najväčší vplyv množstvo zrážok a teplota vzduchu, expozícia terénu voči svetovým stranám a vplyv náveternej a záveternej polohy.

Vlhkostné pomery sú najčastejšie charakterizované relatívnou vlhkosťou vzduchu, čiže pomerom medzi skutočným a maximálne možným obsahom vodnej pary vo vzduchu pri určitej teplote. V sledovanom území sa ročný priemer pohybuje okolo 77 - 80%. Relatívna vlhkosť vzduchu má opačný chod ako teplota vzduchu, najvyššie hodnoty sú zaznamenané v zimnom období, a najnižšie v letnom období (Kuča a kol., 1992).

### **Rastlinstvo a živočíšstvo**

Vývoj cenných rastlinných spoločenstiev ako aj jedinečných typov krajiny podmienili pestré klimatické, geologické, geomorfologické, hydrologické a pôdne podmienky na relatívne malom území. Súľovské a Strážovské vrchy, na rozdiel od iných pohorí centrálneokarpatského oblúka, nemajú ústredný chrbát. Sú rozbrázdnené všetkými smermi hustou sieťou kotlín a hlbokých údolí. O nevšednej geomorfologickej členitosti svedčí aj rozpätie nadmorských výšok na pomerne malom území: Nadmorská výška vrcholov a hrebeňov sa pohybuje medzi 600 – 1213 m.n.m., dolín a kotlín 315 – 500 m.n.m. Prevažnú časť územia tvorí vrchovinná až hornatinná neosídlená lesnatá krajina (90%), nižšie časti sú odlesnené a premenené na lúky a pasienky (10%). Orientácia pohoria v severojužnom smere umožňuje výskyt teplomilných, ale i horských druhov rastlín a živočíchov (<http://www.sopsr.sk/strazovskevrchy/vseobecne.html>).

#### *Rastlinstvo*

Dominantnými travnými druhmi skalných mačkových spoločenstiev sú kostrava tvrdá (*Festuca pallens*), ostrevka vápnomilná (*Sesleria albicans*) a ostrica nízka (*Carex humilis*). Z horských druhov sa tu nachádzajú astra alpínska (*Aster alpinus*), hlaváč lesklý (*Scabiosa lucida*), horec Clusiov (*Gentiana Clusii*), chudóbka vždyzelená (*Draba aizoides*), jastrabník prerastlíkovitý (*Hieracium bupleuroides*), kosatka kalíškatá (*Tofieldia calyculata*), lomikameň metlinatý (*Saxifraga paniculata*), lomikameň vystupujúci (*Saxifraga adscendens*), mliečivec alpínsky (*Mulgedium alpinum*), očianka sol'nohradská (*Euphrasia salisburgensis*), pichliač lepkavý (*Cirsium erisithales*), poniklec prostredný (*Pulsatilla subslavica*), prvosenka holá karpatská (*Primula auricula* subsp. *hungarica*), soldanelka karpatská (*Soldanella carpatica*), stokráska Micheliho (*Bellidiastrum michelii*), škarda Jacquinova (*Crepis jacquinii*), trojštet alpský (*Trisetum alpestre*), valeriána trojená (*Valeriana tripteris*), vápnika skalná (*Kernera saxatilis*), večernica snežná (*Hesperis nivea*), vratička mesiačikovitá (*Botrychium lunaria*), zvonček maličký (*Campanula cochlearifolia*) atď. Zaujímavý je výskyt horských druhov v malých nadmorských výškach tiesňav a skalných úžľabín. V nižších polohách tiesňav s chladnou mikroklimou sa vyskytujú horské druhy klinček lesklý (*Dianthus nitidus*) a prilbica tuhá moravská (*Aconitum firmum* subsp. *moravicum*).

Na trvale zamokrených plochách sa vyskytujú mokré lúky, slatiny a prameniská, už zďaleka nápadné mohutnými trsmi ostrice metlinatej (*Carex paniculata*) a bielymi chumáčmi páperníka úzkolistého (*Eriophorum angustifolium*), páperníka širokolistého (*Eriophorum latifolium*). Z ďalších charakteristických druhov sa tu vyskytujú bahnička málokvetá (*Eleocharis quinqueflora*), barička močiarna (*Triglochin palustre*), bielokvet močiarny (*Parnassia palustris*), čertkus lúčny (*Succisa pratensis*), kruštík močiarny (*Epipactis palustris*), ostrica Davallova (*Carex davalliana*), ostrica hostova (*Carex hostiana*), ostrica vzdialená (*Carex distans*), pakost močiarny (*Geranium palustre*), pichliač močiarny (*Cirsium palustre*), pichliač potočný (*Cirsium rivulare*), pichliač sivý (*Cirsium canum*), prasličkovka pestrá (*Hippochaete variegata*), valeriána celistvolistá (*Valeriana simplicifolia*),





vzácné vachta trojlístá (*Menyanthes trifoliata*), všivec močiarny (*Pedicularis palustris*), ako aj mäsožravé rastliny rosička anglická (*Drosera anglica*) a tučnica obyčajná (*Pinguicula vulgaris*). Hodnotu z hľadiska vývoja karpatskej flóry majú tzv. západokarpatské endemity a subendemity, druhy viazané svojim výskytom len na geografické územie Karpát a Západných Karpát, ako sú klinček lesklý (*Dianthus nitidus*), klinček včasný pravý (*Dianthus praecox* subsp. *praecox*), poniklec prostredný (*Pulsatilla subslavica*), poniklec slovenský (*Pulsatilla slavica*), stoklas jednoteblový (*Bromus monocladus*) a soldanelka karpatská (*Soldanella carpatica*).

V rámci celoslovenského monitoringu druhov európskeho významu nazvaného monitoring Biota vykonávame na trvalých monitorovacích plochách zisťovanie početnosti populácií druhov európskeho významu klinček lesklý (*Dianthus nitidus*), poniklec prostredný (*Pulsatilla subslavica*), popolavec dlholistý moravský (*Tephrosia longifolia* subsp. *moravica*) a prilbica tuhá moravská (*Aconitum firmum* subsp. *moravicum*). Na základe výsledku monitoringu po viacerých po sebe nasledujúcich rokoch odhadujeme trendy vo vývoji populácií a v prípade negatívnych zistení navrhujeme opatrenia na zamedzenie tohoto nepriaznivého stavu (<http://www.sopsr.sk/strazovskevrchy/botanika.html>).

### Živočíšstvo

Z obojživelníkov boli zaznamenané: salamandra škvrnitá - *Salamandra salamandra*, mlok bodkovaný - *Triturus vulgaris*, mlok horský - *Triturus alpestris*, kunka žltobruchá - *Bombina variegata*, ropucha bradavičnatá - *Bufo bufo*, ropucha zelená - *Bufo viridis* a rosníčka zelená - *Hyla arborea*. Z plazov boli zistené: jašterica bystrá - *Lacerta agilis*, jašterica živorodá - *Lacerta vivipara*, jašterica múrová - *Podarcis* (= *Lacerta*) *muralis*, slepúch lámavý - *Anguis fragilis*, užovka obojková - *Natrix natrix*, užovka hladká - *Coronella austriaca*, užovka stromová - *Elaphe longissima* a užovka fíkaná - *Natrix tessellata*. Na skalné biotopy je viazaný sokol sťahovavý (*Falco peregrinus*). Strážovské vrchy sú jedným z pohorí, kde má optimálne podmienky a hustotu populácie. Výskyt orla skalného (*Aquila chrysaetos*) je veľmi ojedinelý. Sokol sťahovavý a orol skalný (ale aj iné druhy dravcov a sov) sú ohrozené viacerými negatívnymi faktormi (vykrádanie hniezd na komerčné účely, zmeny biotopu, intenzívna lesohospodárska činnosť, rozsiahla sieť vysokonapäťovej sústavy elektrických vedení, horolezectvo, strelné poranenia otrávené návnady) v rôznych kombináciách v závislosti o ktorý druh sa jedná. Z ďalších druhov dravcov bol v CHKO Strážovské vrchy zistený v hniezdnom období: sokol lastovičiar (*Falco subbuteo*), sokol myšiar (*Falco tinnunculus*), jastrab krahulec (*Accipiter nisus*), jastrab lesný (*Accipiter gentilis*), včelár lesný (*Pernis apivorus*), myšiak lesný (*Buteo buteo*) a sov: výr skalný (*Bubo bubo*), kuvik vrabčí (*Glaucidium passerinum*), kuvik kapcavý (*Aegolius funereus*), sova lesná (*Strix aluco*), sova dlhochvostá (*Strix uralensis*) a myšiarka ušatá (*Asio otus*). Bocian biely (*Ciconia ciconia*) je významným druhom, ktorý hniezdi v urbánnych ekosystémoch - na komínoch, veľkých stromoch, ale v súčasnosti najčastejšie na betónových stĺpoch s umelými hniezdnymi podložkami. Veľmi pozitívne pomáha formovať vzťah ľudí k prírode a je vhodný ekovýchový objekt. Spolužitie s bocianom nám často prezrádza veľa o myslení a tolerancii ľudí. Stretávame sa žiaľ aj s negatívnym správaním vo vzťahu k bocianovi. Správa CHKO Strážovské vrchy uskutočňuje každoročne v letných mesiacoch monitoring úspešnosti vyvážania mláďat bociana bieleho. Výsledky posielame aj celoslovenskému koordinátorovi. Podrobnejšie informácie a výsledky si môžete pozrieť v katalógu bocianov. Rozľahlá sústava neprístupných jaskýnných priestorov vytvára ideálne podmienky pre zimovanie netopierov. V lete si hľadajú úkryty v podkroví a vežiach kostolov, alebo v dutinách stromov a puklinách skalných brál. Bol zaznamenaný výskyt netopiera obyčajného (*Myotis myotis*), netopiera východného (*Myotis blythi*), netopiera brvitého (*Myotis emarginatus*), netopiera veľkouchého (*Myotis bechsteini*), podkovára krpatého (*Rhinolophus hipposideros*), podkovára štíhlokřídeľného (*Rhinolophus ferumequinum*), netopiera čierneho (*Barbastella barbastellus*), netopiera hvízdavého (*Pipistrellus pipistrellus*), netopiera parkového (*Pipistrellus nathusii*), netopiera severského (*Eptesicus nilsoni*), netopiera pozdňého (*Eptesicus serotinus*), netopiera vodného (*Myotis daubentonii*), netopiera fúzatého (*Myotis mystacinus*), netopiera riasnatého (*Myotis nattereri*), netopiera hrdzavého (*Nyctalus noctula*), ucháča svetlého (*Plecotus auritus*), a ucháča sivého (*Plecotus austriacus*). Z väčších cicavcov sa vyskytujú napr. vydra riečna (*Lutra lutra*), mačka lesná (*Felis silvestris*), rys ostrovid (*Lynx lynx*), vlk dravý (*Canis lupus*) a medveď hnedý (*Ursus arctos*) ([http://www.sopsr.sk/strazovskevrchy/zoo\\_content.html#bezstavovce](http://www.sopsr.sk/strazovskevrchy/zoo_content.html#bezstavovce)).



## 2.3 TECHNICKÁ INFRAŠTRUKTÚRA

Obec je elektrifikovaná a plynofikovaná. Obyvatelia sú napojení na verejný vodovod. Obec nemá vybudovanú splaškovú kanalizáciu s ČOV. Dažďová kanalizačná sieť je riešená prostredníctvom rigolov popri ceste. Pokrytie mobilných operátorov je nasledovné T - mobile 100 %, Orange 100 %. Občania majú v súčasnosti možnosť pripojenia na Internet prostredníctvom telefónnej linky – ISDN, EDGE, DSL, prípadne prostredníctvom mobilných operátorov a WIFI. V zlom technickom stave sa nachádza obecný rozhlas, ktorého ústredňa je alokovaná v budove obecného úradu. Do budúcnosti sa ráta s vybudovaním bezdrôtového rozhlasu.

Infraštruktúra	Ukazovateľ	Súčasný stav	Budúci stav
pošta	ano/nie	nie	nie
káblová televízia	ano/nie	nie	nie
verejný vodovod	pokrytie v %	áno 100	100
vlastný zdroj pitnej vody	názov/výdatnosť	nie	nie
verejná kanalizácia dažďová	pokrytie v %	áno	100
kanalizačná sieť pripojená na ČOV	pokrytie v %	nie	100
rozvodná sieť plynu	pokrytie v %	áno 100	100
	DSL	nie	áno
pripojenie na sieť internet	ISDN	áno	nie
	EDGE	áno	áno
	Wi-Fi	áno	áno
verejný internet	ano/nie	áno	áno
verejný prístupový bod	ano/nie	áno	áno
internetová kaviareň	ano/nie	nie	nie
počet počítačov pre verejný prístup do siete Int.	počet	2	5
pokrytie signálom Orange	%	100	100
pokrytie signálom T-mobile	%	100	100
verejné studne	počet	0	0
pramene pitnej vody	počet/výdatnosť	0	0
vodojemy	počet/objem	1 500m3	1 500m3
priemyselná zóna - výrobná	počet firiem	25	30
priemyselná zóna - skladové hospodárstvo	skladová plocha v m3	500	1000
skládka TKO	ano/nie	1	0
separovaný zber	ano/nie	áno	áno
zberný dvor pre separovaný zber	ano/nie	áno	áno
kompostovisko	ano/nie	nie	nie
cintorín	počet	2	2
dom smútku	počet	1	1

### Odkanalizovanie a čistenie odpadových vôd

#### Dažďové vody

Dažďové vody sú z celého územia obce odvádzané priekopami, rigolmi, priepustami a krátkymi úsekmi dažďovej kanalizácie do potokov alebo zelene. Z extravilánu obce sú vody zachytávané dažďovými priekopami. Tieto odvádzajú vody do priekop a rigolov vybudovaných v intraviláne obce pozdĺž ciest a miestnych komunikácií. Na popisovanom území sa nachádza recipient Sverepecký potok. Voda už po vybudovaní kanalizácie nie je znečistená komunálnymi odpadovými vodami, ktoré pritekali z predčistiacich zariadení pri rodinných domoch (žumpa, septik). V zmysle konfigurácie terénu sú do Dudváhu zaústené dažďové rigoly a priekopy.

#### Splaškové odpadové vody

Obec nemá v súčasnosti vybudovanú kanalizačnú sieť zaústenú do ČOV. Odpadové vody od obyvateľstva i vybavenosti sú zachytávané do žump. Ich technický stav ako aj umiestnenie väčšiny žump nevyhovujú ustanoveniam STN 73 6710. V dôsledku uvedeného stavu dochádza k úniku splaškových vôd do podzemia a tým aj znečisťovaniu podzemných vôd. Upozorňujeme, že i likvidácia splaškových vôd zachytených v žumpách je problematická.

Zistený stav v odkanalizovaní odpadových vôd z obce je nevyhovujúci z hľadiska hygienického i ďalšieho rozvoja rozvoja obce. Tento stav chce OÚ riešiť výstavbou celoobecnej splaškovej kanalizácie vrátane vybudovania príslušnej ČOV, ktorá by mala byť situovaná pod obcou Beluša, ne



spolu s obcami Visolaje a Beluša, je to podľa koncepcie Považskej vodárenskej spoločnosti. Recipient pre prečistené odpadové vody z obcí by bol tok Pružinka, prípadne až Váh.

### **Zásobovanie pitnou vodou**

Pre zásobovanie obce Sverepec slúži vybudovaný vodovod. Na vodovodnej sieti sa nenachádzajú žiadne technické zariadenia. Vodovodné rozvody sú funkčné ale opotrebované a niektoré si vyžadujú opravu alebo rekonštrukciu.

Súčasná situácia v zásobovaní pitnou vodou je dobrá, potreby vody sú pokryté na 100% a vodovodný systém má kapacitnú rezervu. Vodovodná sieť je navrhnutá a zrealizovaná tak, že zabezpečí aj výhľadové potreby pitnej vody pre obyvateľstvo a plánované nové stavebné obvody.

### **Zásobovanie teplom**

V riešenej obci je odber a dodávka tepla pre potreby vykurovania a prípravu TÚV uskutočňovaná nasledovne: RD len z lokálnych tepelných zariadení na báze spaľovania prevažne plyných palív. V súčasnosti už v zanedbateľnom množstve je zastúpené vykurovanie a príprava TÚV na báze pevných palív (hnedé uhlie, koks, drevo), resp. v malej miere elektrickou energiou. Zariadenia občianskej vybavenosti sú zásobované teplom z blokových kotolní. Vo výhľade sa súčasný decentralizovaný spôsob prípravy tepla a TÚV zachová. Plynifikácia obce veľkou mierou prispela k doriešeniu situácie v zásobovaní teplom. Stávajúce zdroje tepla u vybavenosti slúžia prevažne len pre jeden, príp. dva objekty v bezprostrednej blízkosti. Nejedná sa o centrálny zdroj tepla.

### **Zásobovanie plynom**

Obec je zásobovaná zemným plynom z VTL plynovodnej prípojky cez samostatnú regulačnú stanicu. Zásobovanie plynom – súčasný stav Zásobovanie plynom je v súčasnosti v obci Sverepec riešené komplexnou plynifikáciou z jestvujúcej regulačnej stanice. Obec má vybudovanú plynovodnú sieť v celej zastavanej časti obce podľa platného generelu. Vybudovaný plynovod pokrýva celkovú potrebu obce pre súčasný stav.

### **Telefónna ústredňa.**

Z telekomunikačného hľadiska je obec Sverepec zapojená na hlavnú digitálnu ústredňu vybudovanú priamo v obci. Kapacitu a jej rozšírenie je možné podľa vyjadrenia Slovak Telecom a.s. zrealizovať podľa požiadaviek investora.

### **Televízny príjem.**

Šírenie televízneho signálu v obci je zabezpečené individuálne prostredníctvom televíznych antén. V obci je možný príjem televíznych staníc STV 1, 2, Markíza.

### **Netradičné druhy energie**

Zdroje a zariadenia na výrobu netradičných druhov energie tepla väčšieho rozsahu sa v obci nenachádzajú. Odporúča sa však zmena (v jednotlivých prípadoch) palivovej základne prechodom na biomasu. V prípade nedostatočného využitia orných pôd pre poľnohospodárske účely, je možné tieto plochy preorientovať na pestovanie plodín pre energetické účely a ich využitie pri zásobovaní teplom. Zároveň je možné pre energetické účely využívať aj odpady z lesných plôch a bioodpady z obce.

### **Obecný rozhlas.**

Celoobecný rozhlas je vybudovaný vzdušným vedením. Reprodukory sú osadené na samostatných ocelových stožiaroch resp. stĺpoch v.o., ktoré sú rozmiestnené pravidelne po celej obci. Rozhlasová ústredňa je umiestnená v budove Obecného úradu.

### **Verejné osvetlenie**

V obci je verejné osvetlenie zabezpečené svietidlami novej konštrukcie s nízkou energetickou spotrebou, ktoré sú inštalované na podperných bodoch vzdušnej distribučnej siete NN. Na osvetlenie nových komunikácií sa použijú výbojkové svietidlá, ktoré sa osadia na ocelové uličné osvetľovacie stožiare. Výška stožiarov a výkon svietidla sa určí podľa funkčnej triedy komunikácie. Stožiare budú situované jednostranne pozdĺž navrhovanej komunikácie v pridruženom priestore podla STN 73 6005. Navrhované osvetlenie sa podľa podmienok danej lokality napojí buď z



typizovaného rozvádzača RVO, ktorý sa pripojí z navrhovaného káblového rozvodu alebo z jestvujúcich rozvodov VO v danej lokalite.

### Zásobovanie elektrickou energiou

Zásobovanie elektrickou energiou je zabezpečené z jestvujúcich rozvodov distribučnej siete a transformačných staníc. Rozvody NN v obci sú riešené vzdušným vedením AlFe na podperných bodoch (betónových stĺpoch). Pripojky k jednotlivým objektom sú riešené vzdušnými prípojkami nn, resp. káblovými prípojkami nn v zemi podľa nových smerníc ZE a.s.. Sekundárne rozvody sú vedené vzduchom na betónových stožiaroch vodičmi AlFe a svojimi prenosovými schopnosťami vyhovujú súčasnému stavu. Pripojky k jednotlivým objektom sú riešené vzdušnými prípojkami NN, resp. káblovými prípojkami NN v zemi podľa nových smerníc ZE a.s. V prípade riešenia novej výstavby v obci je potrebné riešiť nové rozvody NN káblovými vedeniami uloženými v zemi v náväznosti na jestvujúce rozvody a tieto riešiť konzultáciou na Západoslovenskej energetike a.s.. Podľa vyhlášky MH SR č. 267/1999 Z. z. odberatelia sú zaradení predovšetkým do kategórie odberu „D“ (obytné domy), v menšej miere „B“ a „C“ (služby a výrobná sféra), pričom obytné domy podľa stupňa elektrizácie (vzhľadom na plynofikáciu obce) možno zaradiť najmä do skupiny „A“ (90 %), v menšej miere „B“, a „C“ (podľa STN 33 2130).

## 2.4 DOPRAVA

Doprava predstavuje jeden z kľúčových faktorov rozvoja obce Sverepec pričom sama o sebe nie je cieľom, ale prostriedkom hospodárskeho rozvoja a predpokladom k dosiahnutiu sociálnej a regionálnej súdržnosti.

Rezort dopravy si v súlade so zásadami trvalo udržateľného rozvoja vytýčil v rámci dopravnej politiky SR globálny cieľ, ktorým je trvalo udržateľná mobilita. Môžeme ju definovať ako dlhodobé zabezpečenie neustále narastajúcich prepravných potrieb spoločnosti ( prepravy tovarov a osôb ) v požadovanom čase a kvalite, s maximálnou efektivitou, pri súčasnom znižovaní negatívnych účinkov dopravy na životné prostredie a zdravie obyvateľov.

Trasovanie a výstavba dopravnej infraštruktúry v obci, vychádzajúca z prepravných požiadaviek jej obyvateľov a hospodárskych subjektov v nej žijúcich a činných, je podmienená miestnym územným členením a charakterom územia (napríklad chránené územia).

Cieleným zosúladením všetkých faktorov pri územnom plánovaní vrátane plánovania dopravnej infraštruktúry (efektívnym využitím územia) a rešpektovaním špecifických daností regiónu je snaha doceliť trvalo udržateľný charakter životného prostredia.

V procese projektovania dopravnej infraštruktúry v snahe eliminovať negatívne vplyvy dopravnej infraštruktúry na okolitú krajinu, samotnej výstavbe predchádza posudzovanie projektu každej dopravnej stavby v procese EIA (Environment Impact Assessment), v zmysle zákona Národnej rady SR č. 127 / 1994 Z. z. o posudzovaní vplyvov na životné prostredie v znení neskorších predpisov.

Najvýraznejším trendom nielen v tunajšej doprave za uplynulé roky je výrazný rast individuálnej automobilovej dopravy na úkor verejnej osobnej dopravy. Individuálna automobilová doprava je environmentálne najnepriaznivejšia, v mestách spôsobuje zhutňovanie a spomaľovanie dopravy, kde dochádza v čase špičiek k dopravným zápcham a k ďalším negatívnym dôsledkom ako je nadmerné znečisťovanie ovzdušia emisiami, hlukom a nehodovosťou. V obci sa prejavuje hlavne v ranných a popoludňajších hodinách.

Infraštruktúra	Ukazovateľ	Súčasný stav	Budúci stav
počet parkovacích miest	obecný úrad	50	80
	ZŠ, MŠ	10	10
	cintorín	20	20
	športová infraštruktúra	50	100
	dom kultúry	20	30
	oddychové zóny	10	20
	obchodné jednotky	30	40
	kostol	20	30
počet zastávok SAD	počet	8	8



najbližšia zastávka vlakov osobnej dopravy	áno/nie	Áno Pov. Bystrica	
chodníky popri cestách	km cca.	2	3
miestne komunikácie	km cca.	7	9
štátne komunikácie	km cca.	5	5

### Cestná doprava

Nosným dopravným systémom je v súčasnosti i v budúcnosti bude cestná doprava, formovaná polohou sídla, a ktorá priamo ovplyvňuje, resp. limituje rozvoj obce. Sídelný útvar Sverepec je situovaný na trase cesty D1 v smere Trenčín - Považská Bystrica.

Dopravnú kostru sídelného útvaru Sverepec tvorí cesta I triedy, ktorá v zastavanom území plní funkciu zbernej komunikácie. Touto komunikáciou je zabezpečené automobilové napojenie obce na susedné obce (Visolaje) a ostatné sídla vyššieho významu. Dopravný skelet dopĺňajú miestne obslužné komunikácie funkčných tried C2 a C3, umožňujúce priamu obsluhu všetkých objektov. Takmer v celej obci sú komunikácie spevnené s asfaltovým povrchom, s obrubníkmi alebo s čiastočne spevnenou krajnicou. Ich rozmiestnenie umožňuje vzájomné prepájanie, avšak postupnými dostavbami a rekonštrukciami objektov a inžinierskych sietí sa narušila ich kvalita. Plánuje sa postupná rekonštrukcia všetkých miestnych komunikácií s dobudovaním vytipovaných chodníkov. Odvodnenie je pôvodne riešené do terénu na nezastavanom území a v zastavanom území do rigolov.

### Miestne komunikácie

Dopravný skelet dopĺňajú miestne komunikácie obslužné, umožňujúce priamu obsluhu všetkých objektov - rodinných domov i občianskej vybavenosti. Takmer v celom riešenom území sú s asfaltovým povrchom bez spevnenej krajnice. I v novších lokalitách sú vybudované bez obrubníkov a odvodnenia. Niekde spĺňajú iba základné charakteristiky pre funkčnú triedu C3. Väčšinou sú nedostatočnej šírky, bez chodníkov, niektoré zaslepené na hranici s extravilánom alebo pokračujú ďalej ako poľné cesty. S postupnými dostavbami a rekonštrukciami objektov a inžinierskych sietí sa narušila ich kvalita. Odvodnenie je riešené v celej obci do terénu a takmer na všetkých komunikáciách je nevyhovujúce. V ÚPN obce sa miestne komunikácie čiastočne ponechávajú v pôvodnom stave, v nových lokalitách sú navrhované ako nové miestne komunikácie obslužné a ukludnené, v niektorých častiach obce sú tiež miestne komunikácie navrhnuté na rekonštrukciu. U jestvujúcich miestnych komunikácií je potrebné dodržať minimálnu šírku jazdného pruhu 2,75 m, t.j. celková šírka vozovky je 5,5 m. Novonavrhované miestne komunikácie budú zrealizované v kategórii MO 8. V prípade zaslepenia trás na konci komunikácie je nutné dodržať obratišťa v zmysle platných noriem (STN 73 6110). Komunikácie, kde priestorové pomery nedovoľujú cestu upraviť na požadovanú šírku pre obojsmerné komunikácie alebo svojím charakterom nevyžadujú rekonštrukciu (ulice na konci zástavby) navrhujú sa preradiť do kategórie ukludnených komunikácií funkčnej triedy D1 šírky 4 - 6 m s patričným dopravným značením, resp. s prednosťou chodcov s povolenou rýchlosťou 20 km.hod<sup>-1</sup> (obytná zóna). V prípade zaslepenia trás je na ich konci nutné zrealizovať priestor pre otočenie sa vozidiel v zmysle platných noriem. Navrhované komunikácie na rekonštrukciu i novonavrhované komunikácie budú zrealizované v kategórii MO 8/40, MO 7/40, MO 5/30 a D1. V prípade zaslepenia trás na konci je nutné zrealizovať priestor pre otočenie sa vozidiel v zmysle platných noriem (STN 73 6110).

### Hromadná doprava

Hromadnú dopravu pre obec, ktorá je zamestnanosťou, školami a pod. naviazaná na mesto Považská Bystrica, zabezpečuje Slovenská automobilová doprava. Obcou prechádza denne niekoľko spojov, ktoré stoja v obci, ktoré slúžia predovšetkým pre odvoz a dovoz žiakov, resp. dochádzku do zamestnania. Obec nemá autobusovú stanicu. Pre potreby zabezpečenia odchádzky a dochádzky do obce slúži 8 zastávok SAD. Rozmiestnené sú tak, aby čo najviac zodpovedali potrebám obyvateľov obce a zároveň aby rozmiestnenie autobusových zastávok spĺňalo časovú dostupnosť 5 minút, t.j. cca. 400 m a nepresiahlo 500 m ani v súčasnom obytnom území, ani pri nových záberových plochách v návrhovom a výhľadovom období. Všetky autobusové zastávky budú usporiadané v zmysle platnej STN (autobusové linky - zastavovanie mimo priebežného jazdného pruhu) a rekonštruované tak, aby zodpovedali zvýšeným estetickým nárokom.





### **Statická doprava**

V obci je v prevažnej miere bytová výstavba. Pre jej potreby je garážovanie a odstavenie vozidiel riešené v rámci objektov rodinných domov alebo samostatnými garážami resp. odstavnými spevnenými plochami na vlastných pozemkoch. Pre zariadenia občianskej vybavenosti a služieb, ako aj pre bežné potreby odstavenia motorových vozidiel slúžia plochy vedľa miestnych komunikácií alebo priamo krajnice vozoviek. Pred obecným úradom sa nachádza 50 odstavných plôch, rovnako aj pred objektami športovej infraštruktúry. Pri cintoríne a objekte základnej školy počet parkovacích miest vyhovuje aj z hľadiska budúceho výhľadu.

Potrebu budovania parkovacích a odstavných plôch je nutné zabezpečiť v návaznosti na súčasný stav na všetkých miestach novovznikajúcich prevádzkárňí, objektov občianskej vybavenosti a ostatných spoločenských aktivít. Parkovacie plochy budú posudzované individuálne, pretože v súčasnosti nie je možné vzhľadom na sústavne meniace sa podmienky podnikania a výstavby koncepčne riešiť stav priemyslu a výstavbu v obci. Predpokladá sa, že odstavovanie vozidiel pri výstavbe nových resp. rekonštruovaných objektov bude riešené v návaznosti na navrhovaný stav objektov a prevádzkárňí, k čomu bude dodaný výpočet parkovacích stání a odstavných plôch. Statická doprava v rámci individuálnej bytovej výstavby bude riešená garážovacími priestormi v každom rodinnom dome alebo na jeho pozemku.

### **Železničná doprava**

Sídelným útvarom neprechádza žiadna železničná trať. Napojenie na železničnú dopravu je cez železničnú stanicu v meste Považská Bystrica.

### **Vodná doprava**

V riešenom území nie sú vytvorené podmienky pre existenciu vodnej dopravy.

### **Letecká doprava**

Najbližšie medzinárodné letisko je v Žiline s civilnou prevádzkou. Medzinárodné letisko je taktiež v Bratislave.

## **2.5 ŽIVOTNÉ PROSTREDIE**

Kvalitné životné prostredie je jednou zo základných podmienok existencie ľudstva. Vzrastajúce problémy spojené práve so zhoršovaním kvality životného prostredia vedú ku koncentrácii úsilia štátov Európy a hlavne novo rozšírenej Európskej únie eliminovať negatívne zásahy do životného prostredia a naprávať škody spôsobené v minulosti. Svedčí o tom i prijatie Šiesteho environmentálneho akčného programu Spoločenstva "Životné prostredie 2010: Naša budúcnosť, naša voľba" (Akčný program), ktorý tvorí rámec environmentálnej politiky Európskej únie. Definuje kľúčové dlhodobé ciele v starostlivosti o životné prostredie, pričom za prioritu pokladá riešenie problémov zmeny klímy, ochrany prírody a biodiverzity, životného prostredia pre zdravie a kvalitu života, prírodných zdrojov a odpadov. Povinnosť a potreba naplňovať prijaté ciele vedúce k zlepšovaniu negatívneho stavu životného prostredia, prináležia všetkým stupňom štátnej správy a samosprávy. Obec v uvedenej hierarchii predstavuje najnižší ale základný prvok.

Zákon NR SR č. 543/2002 Z.z. o ochrane prírody a krajiny legislatívnou formou zabezpečuje zachovanie rozmanitosti podmienok a foriem života na zemi, vytvorenie podmienok na trvalé udržanie, obnovovanie a racionálne využívanie prírodných zdrojov, záchranu prírodného dedičstva, charakteristického vzhľadu krajiny a udržanie ekologickej stability. Vymedzuje územnú a druhovú ochranu a ochranu drevín.

Územné časti vysokej biologickej a ekologickej hodnoty boli z hľadiska zachovalosti alebo ohrozenosti biotopov vyhlásené za chránené v niektorej z kategórií chránených území alebo podliehajú osobitnej ochrane.

Druhová ochrana sa viaže na chránené rastliny, chránené živočíchy, chránené nerasty a chránené skameneliny. Ochrana drevín zabezpečuje legislatívnu ochranu významným stromom a ich skupinám





vrátene stromoradií, ktoré majú mimoriadny kultúrny, vedecký, ekologický prípadne krajinotvorný význam.

**Okres Považská Bystrica** je z hľadiska prírodných pomerov veľmi bohatý. Rozličné typy podložia, výrazná geomorfologická tvárnosť a relatívne ťažká dostupnosť rozsiahlych oblastí podmienili pestrosť a zachovalosť živej i neživej prírody. O tomto bohatstve svedčí aj fakt, že na území okresu sú, alebo boli vyhlásené chránené územia všetkých kategórií vymedzených zákonom o štátnej ochrane prírody.

Na druhej strane neustále vzrastajúci tlak ľudskej činnosti na prírodné prostredie znamená čoraz vážnejšie narušanie vyhlásených chránených území, ako aj poškodzovanie až likvidáciu významných hodnôt v územiach navrhovaných na vyhlásenie za chránené. Je preto potrebné urýchlene vyhlásovať zachovalé prírodné lokality, s uvedeným vzťahom k nim zabezpečovať ich ochranu za účelom zachovania pre budúce generácie.

V Súľovských a **Strážovských vrchoch** možno hovoriť o prostredí, kde je vysoká kvalita životného prostredia. Naopak na brehoch rieky Váh a v okoliach miest sa môžeme hanbiť za narušené prostredie alebo až prostredie silne až extrémne narušené. Nachádzajú sa tu aj vyhovujúce prostredia, ale tých nie je tak veľa ako poškodených a zničených.

### **Starostlivosť o územie**

Územným plánovaním sa sústavne a komplexne rieši priestorové usporiadanie a funkčné využívanie územia, určujú sa zásady, navrhuje sa vecná a časová koordinácia činností ovplyvňujúcich životné prostredie, ekologickú stabilitu, kultúrno – historické hodnoty územia, územný rozvoj a tvorbu krajiny v súlade s princípmi trvalo udržateľného rozvoja. Územné plánovanie je v súčasnosti upravené zákonom č. 50/1976 Zb. o územnom plánovaní a stavebnom poriadku v znení neskorších predpisov. Územno - plánovacia dokumentácia je základným nástrojom územného rozvoja a starostlivosti o životné prostredie v obci. Základným nástrojom územného plánovania je územný plán obce. Územný plán obce je výsledok formálneho plánovania a je územnoplánovacím dokumentom v zmysle zákona č.50/1976 Zb. (zákon o územnom plánovaní a stavebnom poriadku v znení neskorších predpisov) a v zmysle vyhlášky č.84/1976 Zb. (o územnoplánovacích podkladoch a územnoplánovacej dokumentácii) v znení neskorších predpisov. Základným pre obec je územný plán sídelného útvaru (ÚPN SÚ), ktorého záväzná časť sa po schválení obecným zastupiteľstvom stáva všeobecne záväzným nariadením obce. Obstarávateľom ÚPN obce (alebo zóny) je obecná samospráva.

Obec má v súčasnosti spracovaný územný plán.

Aktualizácia č. 6 a doplnok ÚPD obce Sverepec schválené uznesením OZ č. 08/2002 zo dňa 4.10.2002

Schválené doplnky ÚPD č. 7, 8 a doplnok č. 9 je pre schválením v OZ.

### **Ochrana ovzdušia**

Na ochranu ovzdušia v obci pred potenciálnymi a reálnymi zdrojmi znečistenia slúži zákon č. 309/1991 Zb. o ochrane ovzdušia pred znečisťujúcimi látkami v znení neskorších predpisov. Upravuje práva a povinnosti právnických a fyzických osôb pri ochrane ovzdušia pred vnášaním znečisťujúcich látok ľudskou činnosťou a spôsobom obmedzenia následkov znečisťovania. V zákone sú definované znečisťujúce látky, zdroje znečisťovania, povinnosti právnických a fyzických osôb ako aj prevádzkovateľov zdrojov znečistenia ovzdušia, poplatky a pokuty za znečisťovanie ovzdušia. Definované sú veľké zdroje znečistenia ovzdušia ako technologické celky so súhrnným tepelným výkonom 50 MW alebo vyšším.

V samotnom sídle sa výroba výrazne znečisťujúca ovzdušie nenachádza.

Líniovým zdrojom znečistenia ovzdušia z automobilovej dopravy sú komunikácie D1 (Trenčín - Považská Bystrica). Na tomto úseku v čase zvýšenej dopravnej záťaže prichádza k zvýšeniu prašnosti a tiež emisií z dopravných prostriedkov. Územie Trenčianskeho kraja nepatrí z hľadiska čistoty ovzdušia k zaťaženým oblastiam a nevyžaduje v tomto smere osobitnú ochranu. Vzhľadom ku všeobecne priaznivým klimatickým a mikroklimatickým pomerom, je územím veľmi dobre



prevetrávaným, v dôsledku čoho dochádza k pomerne rýchlemu a účinnému rozptylu emitovaných znečisťujúcich látok.

Oblasť v okolí obce bol poznamenaný vplyvom veľkých zdrojov znečistenia. Výrazne sa k lepšiemu zmenila emisná situácia po vytvorení nových okresov rozdelením pôvodného **okresu Považská Bystrica** na nové okresy Považská Bystrica, Púchov a Ilava, kde sa novým územnosprávnym rozdelením oddelili aj zdroje znečistenia ovzdušia. Zo stredných a veľkých zdrojov znečistenia ovzdušia (Tepláreň, a.s. – parná a horúcovodná kotolňa, Tepláreň, a.s – spaľovňa odpadov, Nemocnica s poliklinikou Považská Bystrica – spaľovňa NO, SAUER - Danfoss, Považská Bystrica a.s. - lakovňa) má na kvalitu ovzdušia v regióne najnepriaznivejší vplyv najväčší zdroj – Parná a horúcovodná kotolňa v Teplárni a.s., ktorý sa veľkou časťou podieľa na celkových emisiách znečisťujúcich látok. V regionálnom meradle sa uplatňujú škodliviny zo spaľovacích procesov, oxid siričitý, oxidy dusíka, uhľovodíky, ťažké kovy. Doba trvania týchto látok v ovzduší je niekoľko dní, preto môžu byť v atmosfére prenesené až do vzdialenosti niekoľko tisíc kilometrov od zdroja. Podiel transhraničného diaľkového prenosu škodlivín na regionálnom znečistení je približne 60 %. Konkrétnym negatívnym prejavom regionálneho znečistenia ovzdušia je poškodzovanie až hynutie lesných porastov predovšetkým vo vrcholových partiách pohorí. Podľa výsledkov meraní sa **okres Považská Bystrica** nachádza na juhovýchodnom okraji oblasti s najväčším regionálnym znečistením ovzdušia a kyslosťou zrážkových vôd v Európe.

### Hlukové pomery z dopravy

V zmysle Nariadenia vlády SR č. 40/2002 Z. z. o ochrane zdravia pred hlukom a vibráciami najvyššie prípustné hodnoty hluku z dopravy vo vonkajších priestoroch v obytnom území ciest I. a II. triedy, zberných mestských komunikácií a hlavných železničných ťahov sú povolené pre deň LA eq,p = 60 dB a v noci LA eq,p = 50 dB. Hlavná dopravná záťaž v katastrálnom území je na **ceste D1**, ktorá prechádza cez obec.

### Odpadové hospodárstvo

Základným právnym predpisom pri predchádzaní vzniku odpadov a pri nakladaní s odpadmi je zákon NR SR č. 223/2001 Z. z. o odpadoch a o zmene a doplnení niektorých zákonov, ktorý nadobudol účinnosť 1. júla 2001. Jedným zo základných nástrojov stratégie hospodárenia s odpadmi je vypracovanie „Programov odpadového hospodárstva“. Program odpadového hospodárstva Slovenskej republiky vypracováva Ministerstvo životného prostredia a následne samosprávny kraj, obec a pôvodca odpadu.

Odpady, obaly a odpadové hospodárstvo je obsiahnuté na národnej úrovni v 20 aktuálnych právnych predpisoch so zapracovaním priamych i nepriamych novelizácií. Členenie v rámci zložky:

- Odpady a odpadové hospodárstvo (16 právnych predpisov)
- Obaly (4 právne predpisy)
- Elektrozariadenia a elektroodpad

Preberanie európskej legislatívy týkajúcej sa odpadov pozostávalo z troch krokov – prvým bolo prijatie zákona č. 223/2001 Z. z. o odpadoch a o zmene a doplnení niektorých zákonov a predpisov na jeho vykonanie, druhým prijatie zákona č. 529/2002 Z. z. o obaloch a o zmene a doplnení niektorých zákonov, a tretím krokom prijatie zákona č. 24/2004 Z.z., ktorým sa mení a dopĺňa zákon č. 223/2001 Z. z. o odpadoch a o zmene a doplnení niektorých zákonov v znení neskorších predpisov.

Táto základná právna norma na úseku odpadov a odpadového hospodárstva upravuje práva a povinnosti právnických a fyzických osôb pri predchádzaní vzniku odpadov a pri nakladaní s odpadmi, pôsobnosť orgánov štátnej správy a obcí, zodpovednosť za porušenie povinností na úseku odpadového hospodárstva.

Zákon č. 529/2002 Z.z. o obaloch a o zmene a doplnení niektorých zákonov vytvoril právny rámec aj pre získavanie údajov z oblasti obalov a odpadov z obalov (zavedený bol systém tzv. povinnej osoby). Nariadením vlády SR č. 22/2003 Z.z., boli ustanovené záväzné limity pre rozsah



zhodnocovania odpadov z obalov a pre rozsah ich recyklácie vo vzťahu k celkovej hmotnosti odpadov z obalov pre sklo, plasty (bez PET), papier, kovy a osobitne pre polyetyléntereftalát (PET).

Základ právnej úpravy pre nakladanie s elektrozariadeniami a s elektroodpadom vytvára zákon NR SR č. 773/2004 Z.z., ktorý mení a dopĺňa zákon č. 223/2001 Z.z. o odpadoch a o zmene a doplnení niektorých zákonov v znení neskorších predpisov.

Nová stratégia v oblasti odpadov v rámci Európskej únie spočíva v snahe urobiť z Európy spoločnosť využívajúcu recykláciu, ktorá predchádza vzniku odpadov a využíva ich ako suroviny.

Obec Sverepec nemá vo svojom katastrálnom území skládku odpadu a ani sa neuvažuje o jej výstavbe. Obec má upravené nakladanie s komunálnym odpadom a drobnými stavebnými odpadmi, vznikajúcimi v obci cez VZN. Separovaný zber využiteľných zložiek komunálneho odpadu je v súčasnosti organizovaný v rôznych formách, separované zložky budú využité ako druhotné suroviny. Likvidáciu komunálneho odpadu sa odporúča riešiť v súlade so širšími vzťahmi v okrese v návaznosti na novovznikajúci zákon o odpadoch. Na území celého okresu Považská Bystrica sa neprevádzkuje žiadne zariadenie na spaľovanie odpadov. Z toho dôvodu je podiel spaľovania odpadov v porovnaní s ostatnými metódami zhodnocovania alebo zneškodňovania odpadov minimálny.

**Príjmy a výdavky obce so zabezpečením služby odvozu a likvidácie komunálneho odpadu v tis. Sk.**

Ukazovateľ/Rok	2003	2004	2005	2006	2007
<b>Príjmy</b>	120	180	250	300	450
<b>Výdavky</b>	300	350	400	450	550

OcÚ Sverepec

Počas celého sledovaného obdobia prevyšovali výdavky príjmy z tejto činnosti. Nasledujúca tabuľka prezentuje objem komunálneho odpadu ako aj objem separovaného zberu v tonách.

**Objem vyprodukovaných odpadov v obci od 2003 do 2007 (v tonách).**

Ukazovateľ/Rok	2003	2004	2005	2006	2007
<b>Komunálny odpad</b>	250	205	200	185	180
<b>Separovaný odpad</b>	15	20	20	22	25

OcÚ Sverepec

V programovacom období obec v oblasti odpadov plánuje zriadiť zberný dvor pre separovaný odpad ako aj obecné kompostovisko. V prípade separácie rozšíri aktivity o viaceré komodity. Uvedené aktivity budú pôsobiť na znižovanie zaťaženia obecného rozpočtu, ako aj životné prostredie.

### Lesné hospodárstvo

Prevládajúcou drevinou je buk obyčajný (*Fagus sylvatica*), ojediniele sa vyskytuje hrab obyčajný (*Carpinus betulus*), dub zimný (*Quercus petraea*), vo vyšších polohách jedľa biela (*Abies alba*) a smrek obyčajný (*Picea abies*). Smrekové porasty sú väčšinou nepôvodné, spolu s borovicou boli na mnohých miestach umele rozšírené na úkor buka. Bralá a skalné chrbty s plytkou pôdou obsadzujú pôvodná borovica lesná (*Pinus sylvestris*). Na chladnejších severných stenách sa sporadicky vyskytuje chránená drevina tis obyčajný (*Taxus baccata*). Pozornosť si zasluhujú porasty duba plstnatého (*Quercus pubescens*) v Podhradskej doline. Je to botanicky veľmi zaujímavé miesto s výskytom teplomilných druhov ako hadí mor rakúsky (*Scorzonera austriaca*), kavyľ drsnosteblový (*Stipa eriocaulis*), kavyľ pôvabný (*Stipa pulcherrima*), lykovec voňavý (*Daphne cneorum*).

V závislosti od lokálnych mikroklimatických podmienok sú tu zastúpené aj lipovo – javorové sutinové lesy s prevládajúcimi drevinami lipa malolistá (*Tilia cordata*), javor horský (*Acer pseudoplatanus*) a jaseň štíhly (*Fraxinus excelsior*). Vo vlhkých roklinách a sutinách môžeme nájsť miestami vzácne druhy kortúza Matthioliho (*Cortusa matthioli*), či jazyk jelení (*Phyllitis scolopendrium*) (<http://www.sopsr.sk/strazovskevrchy/botanika.html>).

### Pôda

Kvalita pôdy patrí medzi najvýznamnejšie faktory využívania a rozvoja územia obce. Vzhľadom k veľmi dlhému času jej obnovy je potrebné v maximálnej miere zohľadňovať jej prirodzené vlastnosti. Rozsah pôdneho fondu je obmedzený, a práve preto musí byť v plnom rozsahu racionálne využívaný. Medzi hlavné negatívne faktory, ktoré ovplyvňujú pôdnu produkciu a jej environmentálne



funkcie patria najmä zhutňovanie a acidifikácia pôd, neuvážené rekultivácie pôd, neúmerne meliorácie, nadmerná chemizácia, stále sa zvyšujúca erózia, zosuvy, divoké skládky a emisno-imisná kontaminácia pôd.

Obec sa musí pri výkone činností v oblasti ochrany pôd riadiť nasledujúcou legislatívou:

- Zákon SNR č. 307/1992 Zb. o ochrane PPF v znení neskorších predpisov,
- Nariadenie vlády SR č. 152/1996 Z.z. o základných sadzbách odvodov za odňatie poľnohospodárskej pôdy z PPF,
- Rozhodnutie MP SR č. 531/1994-540 o najvyšších prípustných hodnotách škodlivých látok v pôde a o určení organizácií oprávnených zisťovať skutočné hodnoty týchto látok.

Súvisiace právne normy:

- Zákon NR SR č. 162/1995 Z.z. o katastri nehnuteľností a o zápise vlastníckych a iných práv k nehnuteľnostiam (katastrálny zákon)
- Vyhláška UGKK SR č. 79/1996 Z.z., ktorou sa vykonáva zákon NR SR o katastri nehnuteľností a o zápise vlastníckych a iných práv k nehnuteľnostiam
- Zákon SNR č. 229/1991 Zb. o úprave vlastníckych vzťahov k pôde a inému poľnohospodárskemu majetku v znení neskorších predpisov
- Zákon SNR č. 330/1991 Zb. o pozemkových úpravách, usporiadaní pozemkového vlastníctva, pozemkových úradoch, pozemkovom fonde a o pozemkových spoločenstvách v znení neskorších predpisov
- Zákon NR SR č. 180/1995 Z.z. o niektorých opatreniach na usporiadanie vlastníctva k pozemkom
- Zákon NR SR č. 181/1995 Z.z. o pozemkových spoločenstvách
- Zákon NR SR č. 136/2000 Z.z. o hnojivách
- Zákon NR SR č. 332/1996 Z.z. o vinohradníctve a vinárstve a o zmene zákona č. 61/1994 Zb. o rozvoji rastlinnej výroby v znení zákona č. 132/1989 Zb.
- Zákon NR SR č. 64/1997 Z.z. o užívaní pozemkov zriadených v záhradkových osadách a o vysporiadaní vlastníctva k nim.

#### *Kontaminácia pôdy*

Dotknuté územie, napriek skutočnosti, že sa vyznačuje vysokým stupňom poľnohospodárskej produkcie, patrí k oblastiam s menej kontaminovanými pôdami. Pri poľnohospodárskych pôdach možno reálne predpokladať, že vzhľadom na súčasnú ekonomickú situáciu v poľnohospodárstve dochádza v týchto pôdach k úbytku rezíduí priemyselných hnojív a pesticídov. V zastavanom území sa kontaminované pôdy nachádzajú v okolí komunikácií, v blízkosti PD a drobných priemyselných prevádzok. Tiež sa vyskytujú určité formy znečistenia pôd na okraji zástavby obce spojené so spôsobom bývania v dotknutom území, najmä z pestovateľskej činnosti a drobnochovateľstva.

#### *Degradácia pôdy eróziou*

Vonkajšími faktormi mechanickej degradácie pôd sú vietor a zrážky podporované typom reliéfu a antropogénnou činnosťou. Reliéf v riešenom území je z prevažnej časti rovinatý, bez prejavu vodnej erózie. Erózia v menšom meradle sa môže prejaviť aj v blízkosti vodného toku **Sverepec**, kde sú procesy zmývania a akumulácie intenzívnejšie. Na druhej strane odkrytý terén s prevahou poľnohospodársky obrábanej ornej pôdy poskytuje priam ideálne podmienky pre veternú eróziu, najmä v mimovegetačnom období. V rovinatom teréne nivy pri vysokých hladinách vody v tokoch hrozí aj podmáčanie a vylúhovanie pôd.

#### **Správa povodí**

Právna starostlivosť o vodu je vymedzená v zákone NR SR č. 184/2002 Z. z. o vodách a o zmene a doplnení niektorých zákonov (vodný zákon) s účinnosťou od 1. júna 2002. Tento zákon vytvára podmienky na všestrannú ochranu povrchových vôd a podzemných vôd vrátane vodných ekosystémov a od vôd priamo závislých krajinných ekosystémov, na zlepšenie stavu povrchových vôd a na ich účelné a hospodárne využívanie.

#### *Podzemné vody*

Jedným z významných znečisťovateľov podzemných vôd v riešenom území je poľnohospodárska výroba a činnosť PD. Dokumentuje to jednak chemické zloženie jeho podzemných vôd (ktoré



vykazuje charakteristickú priestorovú zonálnosť) ako aj výsledky hydrometrických meraní tokov. Tieto preukazujú vysoké obsahy dusičnanov 10-50 mg/l u silne znečistených zdrojov až 200 mg/l.

#### *Povrchové vody*

K najväčším znečisťovateľom vôd patria odpadové vody z priemyselnej a poľnohospodárskej výroby a komunálne odpadové vody. Výsledná kvalita vody v toku Váhu v záujmovom území zodpovedá II.-IV. triede. Je zaznamenávaná prevažne v skupine ukazovateľov kyslíkového režimu, nutrientov a biologických a mikrobiologických ukazovateľov. Nakoľko merania kvality vôd toku Sverepec sa pravidelne nerealizujú, možno podľa vyjadrení SHMÚ predpokladať, že má podstatne čistejšiu vodu, väčšinou v II. triede čistoty. Nakoľko v obci Sverepec nie je vybudovaná kanalizácia, možno predpokladať, že dochádza aj k priamemu znečisťovaniu povrchových vôd riešeného územia. Povrchové vody a vodné toky v riešenom území sú kontaminované predovšetkým splachmi humusu, pôdy (zeminy), hnojív, pesticídov vrátane vyvezených splaškov z polí a záhrad. Vďaka starostlivosti a kontrole zo strany obecného úradu sú prípady hádzania domového odpadu, kovového šrotu, obalov do vodných tokov skôr ojedinelé a periodicky sa odstraňujú. Značný rozsah chemického znečistenia predstavujú poľnohospodárske závody a nelegálne skládky odpadov, z ktorých sú často vylúhované aj toxické látky znečisťujúce povrchové i podzemné vody.

#### **Zásobovanie pitnou vodou**

V zmysle zákona SNR č. 369/1990 Zb. o obecnom zriadení je obec zodpovedná za zásobovanie obce pitnou vodou a zodpovedá za odvádzanie odpadových vôd, ktoré vzniknú na území obce. Obec je v súčasnosti zásobovaná pitnou vodou zo skupinového vodovodu.

#### **2.6 OBYVATEĽSTVO**

Oblasť ľudských zdrojov je zameraná na rozvoj, vzdelanosti, zamestnanosti a trhu práce. Oblasť identifikované na lokálnej úrovni sú relevantné s Národným plánom zamestnanosti.

Z hľadiska vierovyznania je obec homogénna. Dominantná časť obyvateľov sa hlási k rímskokatolíckemu vierovyznaniu. Len 0,19 % obyvateľov je evanjelického vierovyznania a cca. 0,85 % obyvateľov je bez vyznania.

#### **Bývajúcce obyvateľstvo podľa náboženského vyznania**

<b>Ukazovateľ</b>	<b>SLDB 1991</b>	<b>SODB 2001</b>
Rímskokatolícke %	91,52	98,39
Evanjelické %	0,10	0,19
Gréckokatolícke %	0,00	0,00
Pravoslávne %	0,00	0,00
Čs. Husitské %	0,00	0,00
Bez vyznania %	0,79	0,85
Ostatné %	0,00	0,00
Nezistené %	7,59	0,57

www.statistics.sk

Z hľadiska národnostnej štruktúry sa prevažná časť obyvateľov hlási k Slovenskej národnosti, zanedbateľná časť obyvateľstva je zastúpená českou národnosťou.

#### **Demografia**

Úroveň sociálneho rozvoja charakterizuje viacero ukazovateľov, medzi ktoré patrí aj demografická situácia a zloženie obyvateľstva. Pre demografický vývoj je vo všeobecnosti charakteristický znižujúci sa prirodzený prírastok obyvateľstva a starnutie populácie. V prípade obce Sverepec bol zaznamenaný nárast počtu obyvateľov.

#### **Počet obyvateľov v obci od roku 2003 do roku 2007 (počet osôb)**

<b>Ukazovateľ/Rok</b>	<b>2003</b>	<b>2004</b>	<b>2005</b>	<b>2006</b>	<b>2007</b>
<b>Počet obyvateľov</b>	1060	1065	1075	1085	1092
OcÚ Sverepec					

Celkový počet obyvateľov vykazuje v sledovanom období rastúci trend. Za sledované 5 ročné obdobie v priemere počet obyvateľov vzrástol o 3 %. Priemerný koeficient rastu dosiahol hodnotu





1,006, čo predstavuje priemerný ročný nárast o 0,6 %. Predpokladaný vývoj do budúcnosti prezentuje nasledujúca tabuľka.

<b>Predpokladaný počet obyvateľov v obci do roku 2012 (počet osôb)</b>					
<b>Ukazovateľ/Rok</b>	<b>2008</b>	<b>2009</b>	<b>2010</b>	<b>2011</b>	<b>2012</b>
<b>Počet obyvateľov</b>	1092	1102	1120	1130	1150
OcÚ Sverepec					

V priebehu 5 budúcich rokoch sa predpokladá nárast počtu obyvateľov. Z hľadiska pohlavia, permanentne mierne presahuje počet žien počet mužov. Nasledujúca tabuľka prezentuje prirodzený prírastok obyvateľstva v obci.

<b>Prirodzený prírastok / úbytok obyvateľstva v obci (osoby)</b>					
<b>Ukazovateľ/Rok</b>	<b>2003</b>	<b>2004</b>	<b>2005</b>	<b>2006</b>	<b>2007</b>
<b>Úbytok</b>	9	11	10	9	11
OcÚ Sverepec					

Vývoj ukazovateľa prirodzeného prírastku obyvateľstva v obci v sledovanom období vykazuje pozitívny trend. Počet zomrelých v obci neprekračuje počet živonarodených obyvateľov v žiadnom roku sledovaného obdobia. Najvyšší prirodzený prírastok bol zaznamenaný v roku 2004 a 2007, kedy stúpol počet obyvateľov v dôsledku prirodzených tendencií o 11 za každý rok.

### Migrácia obyvateľstva

Migrácia obyvateľstva t.j. rozdiel medzi prísťahovanými a vystťahovanými obyvateľmi vykazuje vcelku rovnomerný vývoj. Rozhodujúci podiel na migrácii obyvateľstva v obci pripadá na občanov v produktívnom veku. V sledovanom období vykazoval migračný prírastok rovnako pozitívny trend.

<b>Migračný prírastok / úbytok obyvateľov (osoby)</b>					
<b>Ukazovateľ/Rok</b>	<b>2003</b>	<b>2004</b>	<b>2005</b>	<b>2006</b>	<b>2007</b>
<b>Migračný prírastok</b>	8	9	10	15	25
OcÚ Sverepec					

Najväčší migračný prírastok obyvateľstva bol zaznamenaný v roku 2007. V uvedenom roku vzrástol počet obyvateľov v dôsledku migračných tendencií po 25. Nasledujúca tabuľka prezentuje vývoj celkového prírastku obyvateľstva v obci, ktorý je súčtom prirodzeného a migračného prírastku.

<b>Celkový prírastok / úbytok obyvateľov (osoby) v obci</b>					
<b>Ukazovateľ/Rok</b>	<b>2003</b>	<b>2004</b>	<b>2005</b>	<b>2006</b>	<b>2007</b>
<b>Celkový prírastok</b>	17	20	20	24	36
OcÚ Sverepec					

Ako prezentuje tabuľka, dochádzalo v obci len k prírastku obyvateľstva.

### Veková štruktúra obyvateľstva obce

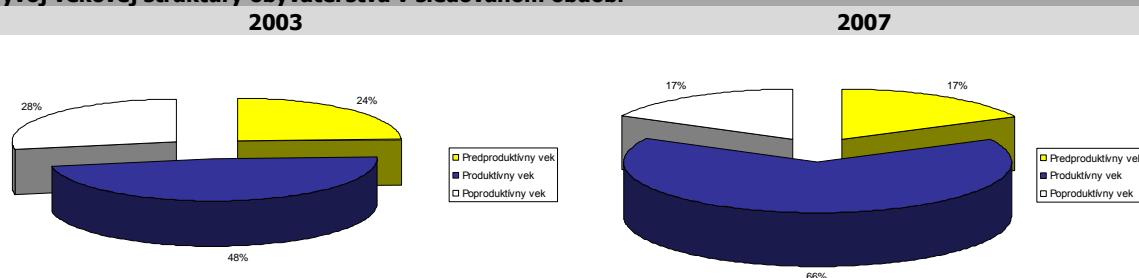
Najväčší podiel pripadá na obyvateľov v produktívnom veku, najmenší podiel na obyvateľov v poproduktívnom veku. V skupine v predproduktívnom veku bol zaznamenaný nárast. V skupine v produktívnom veku bol zaznamenaný rovnako nárast. Nárast bol zaznamenaný aj v skupine v produktívnom veku, kedy počas posledných 5 rokov vzrástol počet obyvateľov o 6,4 %.

<b>Obyvateľstvo podľa štruktúry základných vekových skupín</b>			
<b>Ukazovateľ / Rok</b>	<b>Predproduktívny vek</b>	<b>Produktívny vek</b>	<b>Poproduktívny vek</b>
<b>2003</b>	23,32	15,87	28,92
<b>2004</b>	21,47	20,17	18,13
<b>2005</b>	20,74	20,75	17,13
<b>2006</b>	17,85	21,53	18,02
<b>2007</b>	16,62	21,68	17,80
OcÚ Sverepec			





#### Vývoj vekovej štruktúry obyvateľstva v sledovanom období



Ako prezentuje graf, za uvedených 5 rokov došlo vo vekových skupinách k výrazným zmenám. Podiel obyvateľov v poproduktívnom veku sa zvýšil zo 48 % na 66 %. V absolútnych číslach došlo k nárastu obyvateľov vo všetkých skupinách.

Vekovú štruktúru ekonomicky aktívneho obyvateľstva prezentuje nasledujúca tabuľka. Najviac ekonomicky činného obyvateľstva pripadá na vekovú skupinu mužov od 20 do 29 rokov a skupinu žien od 20 do 29 rokov. Naopak najmenšiu skupinu ekonomicky aktívneho obyvateľstva tvoria muži od 55 do 59 rokov.

Ekonomicky aktívne obyvateľstvo podľa štruktúry veku a pohlavia k 2007 v %.				
Vek	Muži	Ženy	Spolu	
15 – 19	8,13	11,08	9,64	
20 – 29	24,69	23,42	24,17	
30 – 39	22,50	22,47	22,59	
40 – 49	19,38	16,14	17,85	
50 – 54	12,19	10,13	11,22	
55 – 59	4,69	10,13	7,42	
60 – 64	8,44	6,65	7,11	
Spolu	100,00	100,00	100,00	

OcÚ Sverepec

Z ekonomického hľadiska je daná štruktúra vyhovujúca, nakoľko sa pomerne veľká časť ekonomicky činných obyvateľov pohybuje vo vekovej skupine od 20 do 49 rokov.

#### Národnostná štruktúra obyvateľstva

V obci je štruktúra obyvateľstva prakticky homogénna, s jednou dominantnou národnostnou skupinou, čo dokazuje aj nasledujúca tabuľka.

Trvalo bývajúce obyvateľstvo podľa národnosti (%)							
Ukazovateľ/Národnosť	Trvalo bývajúce obyvateľstvo (osoby)	z toho národnosť					
		slovenská	maďarská	rómska	česká	rusínska	poľská
Štruktúra	1092	99,0	0,5	0,2	0,3	0,0	0,0

OcÚ Sverepec

Okrem obyvateľov slovenskej národnosti v obci žijú aj obyvatelia maďarskej, českej a rómskej národnosti.

#### 2.7 VZDELANIE A ZAMESTNANOSŤ

Vzdelanostná štruktúra obyvateľov obce má nasledovnú štruktúru. Najväčší počet obyvateľov v mužskej populácii disponuje základným vzdelaním a učňovským vzdelaním bez maturity. Minimálne percento pripadá na obyvateľov s vyšším odborným vzdelaním a vysokoškolským vzdelaním prvého



stupňa. Ďalšou najväčšou skupinou sú obyvatelia s úplným stredným vzdelaním s maturitou. Nasledujúca tabuľka prezentuje vzdelanostnú štruktúru obyvateľstva v roku 2007.

<b>Vzdelanostná štruktúra obyvateľstva k 2007 podľa pohlavia (%).</b>			
<b>Stupeň vzdelania / Pohlavie</b>	<b>Muži</b>	<b>Ženy</b>	<b>Spolu</b>
<b>Bez vzdelania / Základné vzdelanie</b>	16,27	29,01	22,56
<b>Učňovské bez maturity</b>	43,29	18,64	31,12
<b>Str. odb. bez maturity</b>	3,16	4,70	3,92
<b>Úplné stredné s maturitou</b>	15,48	27,55	21,44
<b>Vyššie odborné</b>	0,16	0,16	0,16
<b>Bakalárske</b>	0,32	0,81	0,56
<b>Vysokoškolské</b>	5,21	6,97	6,08
<b>Deti do 15 rokov</b>	16,11	12,16	14,16

OcÚ Sverepec

Z hľadiska uplatnenia sa obyvateľstva na trhu práce má uvedená vzdelanostná štruktúra výrazne negatívny pomer. Z hľadiska ďalšieho vývoja je potrebné v obci zvyšovať počet obyvateľov s úplným stredným vzdelaním, ako aj počet obyvateľov s vysokoškolským vzdelaním. Vývoj vzdelanostnej štruktúry sa v sledovanom období vyvíjal smerom k znižovaniu počtu obyvateľov s úplným stredným vzdelaním.

<b>Vzdelanostná štruktúra obyvateľstva od roku 2003 do roku 2007 (%).</b>					
<b>Stupeň vzdelania / Pohlavie</b>	<b>2003</b>	<b>2004</b>	<b>2005</b>	<b>2006</b>	<b>2007</b>
<b>Bez vzdelania</b>	18,33	18,51	18,40	18,28	17,79
<b>Základné vzdelanie</b>	23,75	23,88	24,08	24,15	23,88
<b>Vyučení</b>	23,67	23,80	23,60	23,59	24,12
<b>Str. odb. bez maturity</b>	3,27	3,29	3,20	3,14	3,21
<b>Úplné stredné s maturitou</b>	25,58	25,00	25,52	25,68	25,64
<b>Vysokoškolské</b>	5,42	5,53	5,20	5,15	5,37

OcÚ Sverepec

Vývoj vzdelanostnej štruktúry sa v sledovanom období vyvíjal smerom k zvyšovaniu počtu obyvateľov vyučených. V prípade vysokoškolského vzdelania bola zaznamenaná stagnácia. Ostatné skupiny sa zvyšovali len mierne, prípadne stagnovali.

### Vývoj nezamestnanosti

Od roku 1989 sa na vývoji zamestnanosti začalo výrazne prejavovať spomalenie dynamiky hospodárskeho rastu. Likvidácia pracovných miest v dôsledku transformačných a reštrukturalizačných procesov nebola kompenzovaná vytváraním nových pracovných miest v ozdravených častiach hospodárstva. Pre celú ekonomiku je charakteristická vysoká miera nezamestnanosti a nízka tvorba nových pracovných miest.

Vývoj nezamestnanosti vo všeobecnosti zaznamenáva klesajúci trend. Zlepšovanie situácie je výsledkom investícií, ktoré sú hlavným zdrojom tvorby nových pracovných miest hlavne v blízkych mestách Považská Bystrica, Žilina a Trenčín. Absolútny počet evidovaných nezamestnaných obyvateľov v obci prezentuje nasledujúca tabuľka.

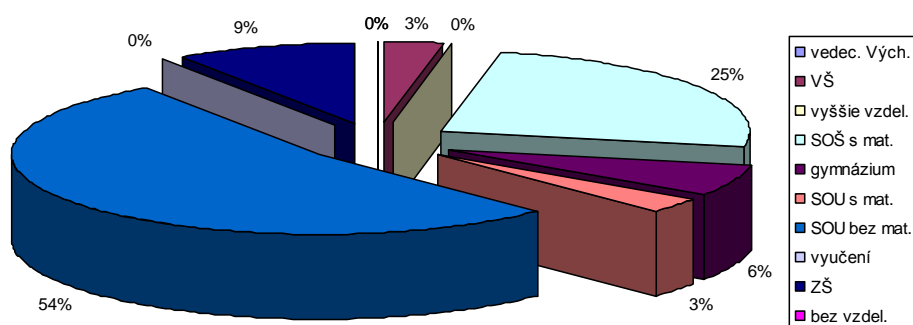
<b>Vývoj počtu evidovaných nezamestnaných v obci do roku 2007 (osoby)</b>					
<b>Ukazovateľ/Roky</b>	<b>2003</b>	<b>2004</b>	<b>2005</b>	<b>2006</b>	<b>2007</b>
<b>nezamestnaní</b>	80	70	60	50	40

OcÚ Sverepec

Počas sledovaného obdobia klesol počet nezamestnaných obyvateľov o 50 %.

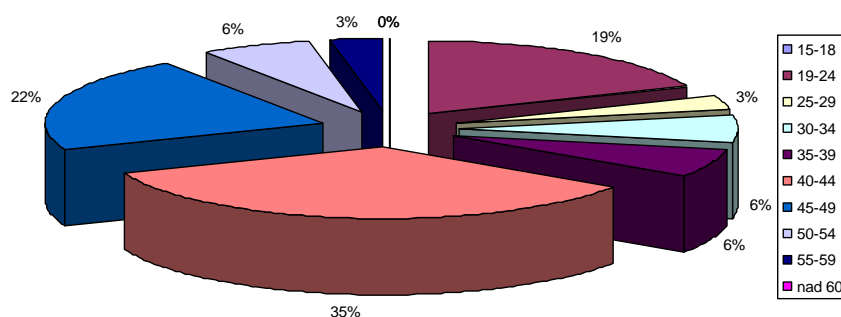


#### Nezamestnaní podľa dosiahnutého vzdelania



Štruktúra evidovaných nezamestnaných z hľadiska ich dosiahnutého vzdelania bola totožná s celoslovenskými štatistikami. Najväčší podiel na nezamestnanosti v obci v sledovanom období pripadal na obyvateľov vyučených a obyvateľov s učňovským vzdelaním bez maturity.

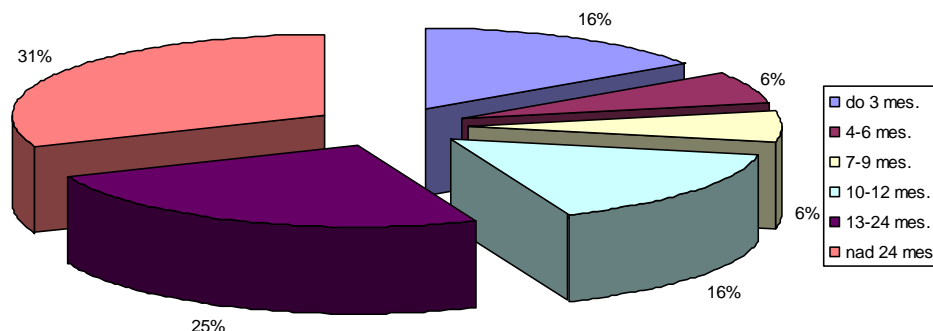
#### Nezamestnaní podľa vekových skupín



Najväčší počet nezamestnaných obyvateľov pripadal na skupinu vo veku od 40 do 44 a od 45 do 49. Významným ukazovateľom na trhu práce doba evidencie nezamestnaných obyvateľov.



#### Nezamestnaní podľa dĺžky evidencie



Dve najväčšie skupiny tvorili dlhodobo nezamestnaní s dĺžkou evidencie viac ako 2 roky a skupina od 13 do 24 mesiacov.

#### Verejné služby zamestnanosti

Na zabezpečovanie práva občanov na zamestnanie je zriadený ÚPSVaR ako verejnoprávna inštitúcia, ktorý v rozsahu svojej pôsobnosti, ako jeden z viacerých subjektov v súčinnosti s reprezentatívnymi organizáciami zamestnancov a zamestnávateľov vykonáva politiku zamestnanosti. ÚPSVaR je hlavnou inštitúciou realizujúcou politiku trhu práce, čo je systém podpory a pomoci občanom pri ich začleňovaní na pracovné miesta na trhu práce formou sprostredkovania zamestnania, poskytovania poradenstva, prispôbovaním profesijnej štruktúry nezamestnaných a zamestnancov pomocou rekvalifikácií, podporovanie vytvárania nových pracovných miest zamestnávateľmi pomocou poskytovania príspevkov v rámci aktívnej politiky trhu práce a poskytovaním podpory v nezamestnanosti. Pri poskytovaní verejných služieb zamestnanosti obec spolupracuje s ÚPSVaR v Považskej Bystrici, pri vytváraní dočasných pracovných miest, ktoré sú nevyhnutným predpokladom zachovania pracovných návykov dlhodobo nezamestnaných. Obec spolupracuje rovnako aj pri realizácii aktívnej politiky trhu práce (APTP), v rámci ktorej sa pomocou nástrojov APTP predovšetkým podporuje vytváranie nových pracovných miest zamestnávateľmi, ako aj obcou samotnou. Obec v oblasti aktívnej politiky zamestnanosti dočasne zamestnáva nezamestnaných občanov v rámci malých obecných služieb. V prevažnej miere výkon týchto pracovných činností zahŕňa údržbu verejných priestranstiev.

#### Štruktúra zamestnanosti

Reštrukturalizácia ekonomiky od konca osemdesiatych rokov mala významný dopad aj na zamestnanosť obyvateľstva v obci. Zmeny sa dotkli predovšetkým väčšiny priemyselných odvetví. Priame zahraničné investície v oblasti automobilového priemyslu vytvorili niekoľko tisíc pracovných miest v blízkych sídlach. Niekoľko obyvateľov zamestnaných v priemysle našla uplatnenia hlavne v tejto oblasti. Najviac obyvateľov bolo zamestnaných v oblasti potravinárskeho priemyslu, energetiky, drevárskeho priemyslu ako aj v oblasti ťažby nerastných surovín.

#### Priemerný evidenčný počet zamestnancov žijúcich v obci podľa priemyselných odvetví (%)

Odvetvie/Roky	2004	2005	2006
Ťažba nerastných surovín	12	11	11
Potravinársky	27	30	30
Textilný, odevný a obuvný	11	10	10
Drevársky	17	18	20



<b>Polygrafický</b>	2	1	3
<b>Chemický a farmaceutický</b>	6	5	6
<b>Výroba, rozvod energií a vody</b>	25	25	20
OcÚ Sverepec			

Celkovo v priemyselných odvetviach pracovalo v sledovanom období od 1 do 30 % obyvateľstva. V nepriemyselných odvetviach bolo najviac obyvateľov obce zamestnaných v stavebníctve a poľnohospodárstve, vrátane poisťovníctva. V priemere pripadal v sledovanom období na uvedené odvetvia podiel na zamestnanosti od 11 do 22 %.

<b>Priemerný počet zamestnancov žijúcich v obci pracujúcich v nepriemyselných sektoroch (%).</b>			
<b>Odvetvie/Roky</b>	<b>2004</b>	<b>2005</b>	<b>2006</b>
<b>Pôdohospodárstvo vrátane lesného hospodárstva</b>	22	20	20
<b>Stavebníctvo</b>	15	15	15
<b>Obchod</b>	5	7	8
<b>Doprava, skladovanie</b>	10	5	10
<b>Pošta a telekomunikácie</b>	8	8	5
<b>Peňažníctvo a poisťovníctvo</b>	11	12	12
<b>Verejná správa, obrana, povinné sociálne zabezpečenie</b>	8	9	10
<b>Školstvo</b>	10	10	9
<b>Zdravotníctvo, soc. starostlivosť</b>	5	5	5
<b>Ostatné služby</b>	6	9	6
OcÚ Sverepec			

Najmenší podiel v nepriemyselných odvetviach pripadol na poštové a telekomunikačné služby, zdravotníctvo a obchod.

## 2.8 BÝVANIE

V 2007 tvorí v obci bytový fond 350 rodinných domov. Trvalo neobývaných domov bolo 10.

### Rozvoj v oblasti výstavby bytov

Nakoľko obec nemá dostatočné prostriedky na rozvoj bytového fondu, vo väčšine prípadov sa uskutočňuje výhradne z prostriedkov jednotlivých domácností. Investičné aktivity obce sa zameriavajú hlavne na zabezpečenie územno – plánovacej dokumentácie.

### Základné údaje o domovom a bytovom fonde

Nasledujúca tabuľka prezentuje stav bytového fondu v roku 2007. V obci bolo v roku 2007 evidovaných 350 domov, z čoho 10 domov bolo neobývaných. V obci sa nachádzajú bytové domy s 35 bytmi.

<b>Domový a bytový fond (byty, domy) v roku 2007</b>					
<b>Ukazovateľ / Domy</b>	<b>Domy spolu</b>	<b>Neobývané domy</b>	<b>Byty spolu</b>	<b>Neobývané byty</b>	
<b>Počet domov</b>	350	10	35	7	
OcÚ Sverepec					

Ukazovatele úrovne bývania a vybavenosti boli nasledovné: na jeden byt v obci v priemere pripadali 2 osoby, pričom na jednu osobu pripadlo v priemere 25 m<sup>2</sup>.

<b>Ukazovatele úrovne bývania a vybavenosti domácností</b>					
<b>Ukazovateľ</b>	<b>Priemerný počet</b>				<b>Podiel trvalo obývaných bytov s 3+ obytnými miestnosťami ( v % )</b>
	<b>trvalo bývajúcich osôb na 1 trvalo obývaný byt</b>	<b>m<sup>2</sup> obytnej plochy na 1 trvalo obývaný byt</b>	<b>obytných miestností na 1 trvalo obývaný byt</b>	<b>m<sup>2</sup> obytnej plochy na osobu</b>	
<b>Obec</b>	2	60	3	25	45
OcÚ Sverepec					

Základným zámerom obce v oblasti bývania je zabezpečiť rozvoj bývania vo všetkých jeho zložkách. Stratégiu rozvoja bývania je potrebné založiť na usmerňovaní a zosúladiení verejných a súkromných aktivít, finančných, územných a ľudských zdrojov. Vychádzať je nutné pri tom zo schváleného Programu rozvoja bývania, Ministerstvom výstavby a regionálneho rozvoja SR vydaných Smerníc na poskytovanie dotácií na obstaranie nájomných bytov, na odstraňovanie systémových porúch





bytových domov, zo schváleného zákona NR SR č. 124/1996 o Štátnom fonde rozvoja bývania, v znení neskorších úprav a k nemu schválených predpisov.

Strategickým cieľom bytovej výstavby by malo byť - dosiahnuť bežný európsky štandard. Bývanie pre mladé rodiny, obyvateľov žijúcich pod hranicou sociálneho minima a prestárlych občanov by malo byť porovnateľné so sociálnou výstavbou v krajinách EÚ.

## 2.9 PODNIKATEĽSKÉ SUBJEKTY

V obci je alokovaných celkovo 39 podnikateľských subjektov. Podnikateľské subjekty sa zameriavajú na predaj náhradných dielov na, poľnohospodársku, a lesnú techniku, hadice, guferá, ložiská, starostlivosť o súkromné lesy, ťažba dreva, čistenie, výsadbu a ochrana lesa, lakovnicke práce, miešanie farieb, predaj farieb, opravu chladiacich a mraziacich zariadení, oprava auto klimatizácie, medzinárodnú kamiónovú dopravu, predaj náhradných dielov, výrobu škvarobetónových a betónových tvárnic, veľkoobchod a maloobchod, nákladná autodoprava, predaj štrku a piesku, výrobu a predaj palivového dreva, predaj automobilov, oprava rámov a kabín nákladných vozidiel, uskutočnenie stavieb a ich zmien, zemné, výkopové práce, zemné a demolačné práce, maliarske a natieračské práce, montáž sádkartónových systémov. Ďalej ide o murárske, omietkarské práce, zateplovanie a povrchovú úpravu, betonáže, potery, obklad, dlažba, výmena okien, prerábanie bytových jadier, kovoobrábanie, lešenárske práce, čistiace a upratovacie práce, výkopové a demolačné práce, rastlinnú a živočíšnu výrobu, chov hovädzieho dobytku na mlieko, spracovanie mäsa a výroba mäsových výrobkov a veľkoobchod, maloobchod s propán - butánom a plynovými fláškami, veľkoobchod s pevnými, tekutými a plynými palivami.

### Maloobchodné služby

V obci sa v rámci základnej vybavenosti nachádzajú objekty maloobchodnej siete a služieb v súkromnom vlastníctve. Ich počet a kapacita poskytovaných služieb je závislá od momentálnej ekonomickej úspešnosti jednotlivých majiteľov a kúpyschopnosti miestneho obyvateľstva.

Infraštruktúra	ukazovateľ	jednotka	súčasný stav
Predajňa potravinárskeho tovaru	počet		3
Predajňa zmiešaného tovaru	počet		2
Pohostinské odbytové stredisko	počet		2
Predajňa nepotravinárskeho tovaru	počet		1
Predajňa pohonných látok	počet		1
Zariadenie pre údržbu a opravu motorových vozidiel	počet		2
Predajňa súčiastok a príslušenstva pre motorové vozidlá	počet		1
holičstvo/kaderníctvo	počet		2
krajkárstvo	počet		1
oprava televízorov a ostatnej čiernej a bielej elektron.	počet		1

## 2.10 ŠKOLSTVO A VZDELANIE

Na základe zákona č. 416/2001 Z. z. o prechode niektorých pôsobností z orgánov štátnej správy na obce a na vyššie územné celky s účinnosťou od 1. 7. 2002 prešli materské školy, základné školy a základné umelecké školy do zriaďovateľskej pôsobnosti obcí a miest.

Celkový počet žiakov v materskej škole od roku 2003 do 2007.					
Ukazovateľ/Roky	2003	2004	2005	2006	2007
žiaci	40	40	30	35	40
OcÚ Sverepec					

V súčasnosti sa spoločenské a sociálne zmeny odzrkadlili aj v potrebách kapacít, ako aj racionalizačných opatreniach vzhľadom k ekonomike prevádzkovania týchto zariadení. Boli zredukované počty zariadení i v centre regiónu a záujmovom území.

Celkový počet žiakov v základnej škole od roku 2003 do 2007.					
Ukazovateľ/Roky	2003	2004	2005	2006	2007
žiaci	60	55	55	48	47
OcÚ Sverepec					



Predškolské zariadenie – materská škôlka je s kapacitou 40 detí. V súčasnosti je naplnená. Pre výhľadové obdobie nie je rezerva. Na základe reálneho vývoja sa na jednej strane neuplatnila a nenaplnila predstava decentralizovaného systému zabezpečenia súkromných malokapacitných zariadení a rodinných typov vybavenosti, na druhej strane nenaplnila sa predstava ekonomickej konjunktúry spoločnosti a zmeny v legislatíve v sociálnej oblasti v starostlivosti o rodinu a tým aj mierou zamestnanosti žien, ktoré by viedli k postupnému odbúraniu potrieb predškolských zariadení. To sú hlavné príčiny opätovného nárastu potrieb umiestnenia detí predškolského veku v predškolských zariadeniach.

Základné školstvo - v obci je vybudovaná Základná škola, vyhovujúca stavebno-technicky i dispozično-prevádzkovo. Kapacita školy nie je naplno využitá. V súčasnosti školu navštevuje 47 žiakov.

## 2.11 SOCIÁLNA SFÉRA

Sociálne služby sa poskytujú v zariadeniach sociálnych služieb, ktorých zriaďovateľmi je obec, fyzické a právnické osoby, a ostatné orgány miestnej štátnej správy a samosprávy. Tie poskytujú sociálnu pomoc v zmysle zákona NR SR č. 195/1998 Z. z. v znení neskorších predpisov.

### Celkové výdavky obce na zabezpečenie sociálnych služieb od roku 2003 do roku 2007 (v tis. Sk).

Ukazovateľ/Roky	2003	2004	2005	2006	2007
<b>Výdavky</b>	200	220	250	300	320
OcÚ Sverepec					

V oblasti zariadení vybavenosti sociálnej starostlivosti nie je v obci v prevádzke žiadne zariadenie. V návrhovom období sa počíta so zriadením zariadenia sociálnej starostlivosti – Domu sociálnych služieb. Kapacitne menšie zariadenia sú z hľadiska prevádzky, ale najmä pohody užívateľov optimálnejšie. Umiestnenie zariadenia - penziónu pre dôchodcov sa navrhuje v blízkosti jadra obce. Prípadne pre umožnenie občanom v poproduktívnom veku a postihnutým zostať v zažitom prostredí, alebo v kontakte s rodinou, sa navrhujú riešenia ako denné stacionáre, najmä pre geriatrických občanov. V rámci navrhovaného zariadenia sa odporúča vytvoriť kapacitné podmienky pre klubovú a záujmovú činnosť obyvateľov v poproduktívnom veku. Pre podporu sociálne slabších rodín, prípadne začínajúcich rodín sa navrhuje realizácia sociálneho bývania využitím neobývaných individuálnych obytných objektov alebo v rámci zóny bytovej výstavby v jadre obce.

## 2.12 ZDRAVOTNÍCTVO

Zdravotná starostlivosť o obyvateľov na území obce nie je riešená. Aj primárna zdravotnícka starostlivosť je podmienená dochádzkou do jadrového mesta Považská Bystrica. Stav je nevyhovujúci.

Detské jasle na území sídla neboli zriadené v minulosti, nie sú ani v súčasnosti a neuvažuje sa s ich zriadením ani v návrhovom a výhľadovom období. Potreba poskytovania zdravotníckej starostlivosti pre ťažko, alebo dlhodobo chorých sa navrhuje realizovať v rámci zariadení sídiel záujmového územia. Vo sfére základnej zdravotníckej starostlivosti sa hľadajú nové prístupy optimálnejšieho zabezpečenia služieb ošetrojúceho lekára a zdravotníckych zariadení, uvažuje sa i o možnosti zriadenia súkromných ordinácií, resp. rodinných lekárov. Vytvorenie kvalitnejšej zdravotníckej starostlivosti je podmienené zvýšením úrovne a kapacity zdravotníckych zariadení, všetkých druhov zdravotníckych služieb, kvality a úrovne zdravotníckej techniky a personálneho obsadenia obslužných činností.

## 2.13 ŠPORT

Pre uspokojovanie potrieb telovýchovných a športových aktivít obyvateľstva v súčasnosti slúži obecné futbalové ihrisko. Futbal v obci - výsledky TJ Rozvoj Sverepec na stránke [www.obfzpb.sk](http://www.obfzpb.sk). Obec Sverepec má dve futbalové ihriská - „Rakovce“ a „Horné Horevsie“. Futbalové ihrisko „Horné Horevsie“, slúži domácej TJ Rozvoj na tréning, vždy utorok - piatok, podľa pokynov trénerov mužstiev a nedeľné majstrovské zápasy, podľa rozpisu oblastného futbalového zväzu Považská



Bystrica. Futbalové ihrisko „Rakovec“ slúži na tréning domácej TJ Rozvoj, občanom a mládeži obce na každodenne tréningovanie - bezplatne. Iné TJ a záujemcovia ho môžu využívať po zaplatení poplatku za prenájom, podľa pokynov vlastníka a správcu tj. Obce Sverepec .

Infraštruktúra	ukazovateľ	jednotka	súčasný stav	plánovaný stav
telocvičňa	počet		1	1
Ihrisko pre futbal	počet		2	2
ihrisko volejbalové	počet		1	1
ihrisko detské	počet		1	2
viacúčelové ihrisko	počet		1	1
poľovnícky revír	počet		2	2
tenisový kurt	počet		1	2
	futbalový		1	1
	turistický		1	1
športový klub	tenisový		0	1
	stolnotenisový		1	1
	iný		0	1
fitness centrum	počet		0	1
sauna	počet		0	1

V obci sa nachádza aj volejbalové ihrisko. Pre potreby základnej školy je zriadená telocvičňa. Nasledujúca tabuľka prezentuje výdavky obce na zabezpečenie športu.

Výdavky na zabezpečenie športu v obci od roku 2003 do 2007 (v tis. Sk).					
Ukazovateľ/Rok	2003	2004	2005	2006	2007
Výdavky	1200	600	700	800	1000
OcÚ Sverepec					

Rozvoj ďalších telovýchovných a športových zariadení sa navrhuje smerovať k príprave územia pre viacúčelové komplexné zariadenie na úrovni vyššej vybavenosti, ako viacúčelové zariadenie pre športové i kultúrno-rekreačné zariadenia.

V obci sú činné 3 športové kluby – futbalový, turistický a stolnotenisový.

## 2.14 KULTÚRA

Kultúra v obci je samozrejmosťou a nevyhnutnou podmienkou ponuky kultúrno-spoločenského vyžitia sa vlastných obyvateľov, ale aj prejavom cielenej kultúrnej ponuky širšej návštevníckej verejnosti danej obce. Je prejavom a symptómom spoločenskej úrovne a kultúrnej vyspelosti daného sídla a regiónu.

Výdavky na zabezpečenie kultúry v obci od roku 2003 do 2007 (v tis. Sk).					
Ukazovateľ/Rok	2003	2004	2005	2006	2007
Výdavky	120	200	200	250	300
OcÚ Sverepec					

V obci je priestraný kultúrny dom/ hlavná sála, prísalia, sála na poschodí, veľký balkón. K vybaveniu kultúrneho domu patrí javisko, premietacia plocha /videorekordér/, kuchynka s vybavením, sprchy, šatňa, WC. Obec vlastní aj miestnu knižnicu. V obci pôsobí detský cirkevný spevácky zbor "Ratolest".

Kultúrny dom kapacitne vyhovuje pre súčasnú a navrhovanú veľkosť obce. Kultúra v súčasnej recesii spoločnosti prežíva vo veľmi skromných podmienkach z dôvodov nutnosti prvoradého riešenia základných sociálnych potrieb obyvateľov a minimalizácii výdavkov na kultúru. Markantne sa táto situácia prejavuje v podmienkach vidieka, kde sa programové voľby obmedzujú len na miestne ľudové a ochotnícke predstavenia a často iba na príležitostné spoločenské podujatia ( svadby, hostiny, kary, a pod. ). Návštevnosť zariadenia kultúry závisí od viacerých faktorov. Prioritnými sú:

- prostredie, t.j. kapacita a kvalitatívna úroveň disponibilného zariadenia z architektonického, estetického a technického hľadiska,
- zabezpečenie činnosti po a kvalitatívnej a kvantitatívnej stránke a aktivita podujatí,



- demografické podmienky (spádovitosť) a podmienky územno-technické (prístup, parkoviská a pod.)

Najmä na programovú atraktivnosť a podmienky vstupu prevádzkovateľa musia reagovať pružne, operatívne a racionálne. Reakcia sa prejavuje v orientácii sa zariadení na také formy kultúrnych činností a podujatí, ktoré sú atraktívne a žiadané čo najširším spektrom populácie ale najmä mladou generáciou ale i staršími. Je to náročný problém v súčasnej dobe elektronických médií, kedy komerčná kinematografia našla cestu až do súkromia spotrebiteľa formou videoprodukcie a videotechniky, digitálnej techniky domáceho kina. Výhľadovo bude potrebné počítať s rozšírením a vytvorením podmienok pre viacúčelovosť zariadenia. Z hľadiska kvality priestoru a prevádzkových podmienok sa predpokladá budúca potreba riešenia ďalšej modernizácie najmä technického vybavenia na kvalitatívne vyššej úrovni. V návrhu riešenia sa počíta s možnosťami zriadenia klubových foriem využitím kultúrneho zariadenia, s možnosťou využitia ako viacúčelového zariadenia pre kultúrne, zábavné, prípadne i galerijné, komerčné, obchodné a integrované funkčné účely.

## 2.15 UBYTOVACIE ZARIADENIA

V súčasnosti sa v obci nenachádza hromadné špecializované ubytovacie zariadenie.

## 2.16 STRAVOVACIE A REŠTauračné SLUŽBY

V obci je reštauračné zariadenie, ktoré v tradičnom prostredí poskytuje príležitostným, ale aj ostatným návštevníkom obce tradičné jedlá typické pre túto oblasť. Kapacita reštaurácie je 100 osôb.

## 2.17 CESTOVNÝ RUCH

Geografická poloha obce v regióne, konfigurácia terénu a ostatné prírodné danosti nezaraďujú obec medzi rekreačne atraktívne oblasti vo vzťahu k širšiemu okoliu. V obci je v súčasnosti funkčný areál futbalového ihriska. Tento športový areál sa plošne rozvíjať nebude, avšak vhodným prebudovaním a dobudovaním ihrísk a objektov telovýchovného zázemia (šatne, klubovne...) sa zväčšia možnosti víkendového rekreačného využitia obyvateľov obce. Pri výstavbe nových obytných obvodov budú riešené plochy detských ihrísk s parkovou zeleňou. Blízkosť obce k dopravnému nadradenému systému umožňuje však využívať rekreačne zaujímavé lokality i v ďalších sídelných pásach ako Považská Bystrica - Trenčín - Bytča - Žilina. Blízka poloha voči okresnému mestu evokuje myšlienku na zvázenie navrhnuť cyklotrasu spájajúcu mesto s okolitými obcami. Táto koncepcia sa však musí riešiť jednotne pre viacero obcí naraz vo vzťahu na okresné sídlo.

## 2.18 REKAPITULÁCIA ROZPOČTU OBCE ZA ROKY 2003 – 2007

V sledovanom období vykazovalo hospodárenie obce rovnomerný vývoj. Nasledujúca tabuľka prezentuje štruktúru výdavkov obce.

**Prehľad hospodárenia obce v období od 2003 do 2007 (tis.Sk)**

Ukazovateľ / Roky	2003	2004	2005	2006	2007
<b>Bežné príjmy</b>	7500	8000	9500	12800	13200
<b>Kapitálové príjmy</b>	2000	2500	2500	12000	13000
<b>Príjmy spolu</b>	9500	10500	12000	24800	26200
<b>% plnenia príjmov</b>	100	100	100	100	100
<b>Bežné výdavky</b>	7380	7820	9250	12300	13020
<b>Kapitálové výdavky</b>	2000	2500	2500	12000	13000
<b>Výdavky spolu</b>	9380	10320	11750	24300	26020
<b>% plnenia výdavkov</b>	99,2	99,1	97,9	98	99,3
<b>Zisk/strata</b>	+120	+180	+250	+500	+180

OcÚ Sverepec

Vzhľadom na veľkosť obce možno hospodárenie obce považovať za pozitívne s tendenciou trvalej stability zabezpečenia všetkých potrebných samosprávnych funkcií. Nasledujúca tabuľka prezentuje stav majetku obce k 31.12.2007. Obec disponovala týmto majetkom:



#### Prehľad majetku obce v roku 2007 k 31.12.

Majetok	Suma (v Sk)
Software	350.000,-
Pozemky	10.000.000,-
Stavby	30.000.000,-
Ostatný HIM	22.000.000,-
<b>Spolu majetok</b>	<b>62.350.000,-</b>
OcÚ Sverepec	

Najväčší podiel majetku obce pripadal na hmotný investičný majetok. K uvedenému termínu disponovala obec stavbami v hodnote 30 mil. Sk. Ostatný hmotný investičný majetok bol ohodnotený na 22 mil. Sk. Obec k uvedenému dátumu disponovala pozemkami v hodnote 10 mil. Sk.

#### 2.19 SAMOSPRÁVA

Vzťah samospráva – občan si vyžaduje vypracovať projekt klientskeho prístupu riešiaci ako, vzťah zamestnancov úradu, tak aj poslancov ku občanom a návštevníkom obce. Vývoj celkových výdavkov v sledovanom období zaznamenáva mierne rastúci trend. Nárast výdavkov bol kompenzovaný nárastom príjmov z podielových daní.

#### Výdavky obce na chod samosprávy od 2003 do 2007 (tis. Sk)

Ukazovateľ/Rok	2003	2004	2005	2006	2007
Obec	3 000	4 000	4 500	5 000	5 000
OcÚ Sverepec					

Nasledujúca tabuľka prezentuje vývoj podielových daní a miestnych poplatkov počas predchádzajúcich piatich rokov.

#### Príjmy obce z podielových daní a poplatkov od 2003 do 2007 (v tis. Sk).

Ukazovateľ/Rok	2003	2004	2005	2006	2007
Podielové dane	3100	4200	4500	4800	5200
Miestne poplatky	700	750	800	950	1000
OcÚ Sverepec					

S výkonom svojich samosprávnych funkcií súvisí aj zabezpečovanie komunálnych služieb v obci. Najväčší podiel výdavkov pripadal na verejné osvetlenie a údržbu verejných priestranstiev. V roku 2007 vynaložila obec 320 tis. Sk na verejné osvetlenie a 400 tis. Sk na údržbu miestnych komunikácií.

#### Výdavky obce na zabezpečenie komunálnych služieb 2003 do 2007

Ukazovateľ/Rok	2003	2004	2005	2006	2007
Úprava verejných priestranstiev	150	250	250	200	250
Údržba miestnych komunikácií	400	500	600	400	400
Cintorínske služby	50	50	120	250	100
Verejné osvetlenie	300	280	250	280	320
OcÚ Sverepec					

Nasledujúca tabuľka prezentuje príslušnosť obyvateľov k jednotlivým úradom špecializovanej štátnej správy.

#### Príslušnosť k obyvateľom k úradom ŠŠS

Sídlo matričného úradu	Považská Bystrica
Sídlo pracoviska daňového úradu	Považská Bystrica
Sídlo pracoviska Obvodného oddelenia policajného zboru	Považská Bystrica
Sídlo Okresného súdu	Považská Bystrica
Sídlo Okresného riaditeľstva Hasičského a záchranného zboru	Považská Bystrica
Sídlo pracoviska obvodného úradu	Považská Bystrica
Sídlo Územnej vojenskej správy	Trenčín
Sídlo územného Úradu práce, sociálnych vecí a rodiny	Považská Bystrica
Sídlo Obvodného úradu životného prostredia	Považská Bystrica





ŠÚ SR

### 3 VÍZIA A POSLANIE OBCE SVEREPEC

#### *Vízia*

**Obec Sverepec sa bude formovať ako súčasť regiónu a bude využívať svoje ľudské, materiálne, prírodné a ekonomické zdroje na zvýšenie kvality života svojich občanov. Je bezpečná a rozvíjajúca sa obec poskytujúca svojim občanom dobrú kvalitu života. V obci je dostatok možností bývania, pracovných možností priamo v obci a jej okolí a zaujímavých ponúk pre aktívne trávenie voľného času. Obec a jej okolie má pripravené podmienky pre rozvoj ľudských zdrojov, hospodárstvo, oblasť služieb cestovného ruchu a priemysel nezaťažujúci životné prostredie. Obec má dobre a efektívne fungujúcu samosprávu.**

#### *Poslanie*

Poslanie je komplexná a všeobecná definícia objasňujúca mandát obce Sverepec. Poslanie opisuje a prezentuje základné služby (produkty), ktoré poskytuje a identifikuje hlavných „zákazníkov“, t.j. jej obyvateľov, miestnych podnikateľov, záujmové združenia a pod.. Poslanie vyjadruje základný dôvod existencie obce Sverepec a odpovedá na tri otázky: Čo obec robí? Prečo to robí? Pre koho to robí? Predpokladom pre zabezpečovanie kvalitných služieb obyvateľom obce, podnikateľom či návštevníkom a celkový plynulý chod samosprávy a jej orgánov je dôsledný denný operatívny manažment a realizácia profesionálnych interných služieb. Tieto zahŕňajú celú škálu aktivít počnúc obstarávaniami tovarov, služieb a prác, cez interné právne poradenstvo a zastupovanie obce pri súdnych sporoch až po udržiavanie počítačovej siete, zálohovanie dát či aktualizovanie a zverejňovanie informácií, ktoré slúžia aj obyvateľom obce. Samospráva obce Sverepec disponuje aj nemalým majetkom – budovami, pozemkami, bytovými a nebytovými priestormi. Efektívne spravovanie aktív takéhoto rozsahu a zabezpečovanie jeho maximálnej výnosnosti je možné len za predpokladu existencie prehľadnej a aktuálnej evidencie, ktorá slúži vedeniu obce a poslancom mestského zastupiteľstva. Významnú úlohu zohráva aj odborné vzdelávanie zamestnancov úradu s cieľom zabezpečiť ich ďalší profesionálny rast, vedúci k zvýšeniu kvality samosprávou poskytovaných služieb. Medzi významné činnosti - a to najmä z pohľadu obyvateľov obce – patrí administrovanie zasadnutí orgánov obce. Práve tieto authority rozhodujú o všetkých dôležitých zmenách, ktoré sa premietajú do života obyvateľov, napr. prostredníctvom všeobecne záväzných nariadení.

Jedným zo základných predpokladov rozvoja obce je dodržiavanie zákonnosti a pravidiel miestnej samosprávy, ochrana života a osobného majetku občanov, ale aj životného prostredia. V súlade s poslaním obce Sverepec všetky tieto úlohy realizuje štátna polícia. K dosiahnutiu zámeru - vybudovať bezpečnú obec - polícia vykonáva všeobecnú prevenciu kriminality, aktívnu ochranu verejného poriadku, života, zdravia občanov a majetku. Súčasťou bezpečnostnej politiky obce je aj výkon ochrany pred požiarmi a civilnej ochrany obyvateľov.

#### **1. Hospodárstvo a vedecko-technický rozvoj**

Základnou úlohou samosprávy je rozvoj územia obce a zvyšovanie kvality života jeho obyvateľov. Všeobecne uznávaným nástrojom pre miestnu hospodársku politiku je budovanie priemyselných zón. Obec Sverepec v súlade s touto filozofiou buduje zóny, ktoré poskytujú kapacitu pre podnikateľské subjekty a ich rozlohu plánuje naďalej rozširovať.

#### **2. Technická infraštruktúra**



#### *Doprava*

Príprava projektovej dokumentácie pre cestné stavby, pravidelná oprava a stavebná údržba pozemných komunikácií, letná a zimná údržba či rekonštrukcia vybraných miestnych komunikácií, to všetko zahŕňajú kompetencie obce v oblasti pozemných komunikácií.

#### *Verejné osvetlenie*

Významným prvkom kvality života v obci je funkčný systém verejného osvetlenia. Hlavnou úlohou samosprávy je v tomto kontexte realizácia novej výstavby verejného osvetlenia, prevádzkovanie už vybudovaného verejného osvetlenia a samozrejme priebežné opravy a údržba existujúcich svetelných bodov.

### **3. Životné prostredie**

Udržiavanie a zveľaďovanie obce neznamena len ochranu a údržbu existujúcej verejnej zelene, ale aj zabránenie ďalšiemu znižovaniu podielu zelených plôch v zastavanom území obce, ich rozdrobovaniu a zmysluplné riadenie výstavby a využívania územia. V súlade s touto filozofiou obec každoročne zabezpečuje ošetrovanie a udržiavanie zelene - drevín, trávnikov, kvetinových záhonov. Súčasťou prostredia, v ktorom obyvatelia žijú, sú aj verejné priestranstvá, chodníky, miestne komunikácie, námestie, ktoré je obcou pravidelne čistené, ale aj detské a športové ihriská so zabezpečením pravidelnej údržby a obnovy. K ďalším činnostiam, ktoré sa podieľajú na vytváraní atraktívneho a zdravého prostredia patrí aj prevádzka či správa cintorínov.

#### *Odpadové hospodárstvo*

Obec vykonáva úlohy, ktoré jej vyplývajú z programu odpadového hospodárstva a všeobecne záväzných právnych predpisov prijatých a platných v Slovenskej republike. V oblasti odpadového hospodárstva ide najmä o zber a prepravu komunálnych odpadov a drobných stavebných odpadov na účely ich zhodnotenia alebo zneškodnenia, zabezpečovanie zberných nádob zodpovedajúcich systému zberu komunálneho odpadu, zabezpečovanie priestoru, kde môžu obyvatelia obce odovzdávať oddelené zložky komunálnych odpadov či zabezpečovanie zberu a prepravy objemných odpadov. Obec zároveň vykonáva priestupkové konanie v odpadovom hospodárstve a zabezpečuje údržbu infraštruktúry pre odpadové vody.

### **4. Sociálna oblasť a zdravotníctvo**

Činnosť samosprávy - vzhľadom na existujúce kompetencie - je v oblasti sociálnej politiky veľmi rozsiahla. Pre občanov v hmotnej núdzi obec poskytuje jednorazové dávky v hmotnej núdzi a sociálnu pôžičku. Pre zdravotne ťažko postihnutých a seniorov obec poskytuje sociálne služby, medzi ktoré patrí opatrovateľská služba, prepravná služba a organizovanie spoločného stravovania. Obec podporuje neštátne subjekty, ktorých činnosť je zameraná na pomoc sociálne alebo zdravotne handicapovaným občanom. Pre udržiavanie spoločenských väzieb seniorov obec Sverepec dotuje chod klubov dôchodcov. Pre zachovanie rovnakých podmienok a šancí pre všetkých žiakov obec zabezpečuje prenos štátnych dotácií (na stravu, motivačný príspevok a školské pomôcky) pre školopovinné deti zo sociálne slabších rodín. Nástrojom pre podporu demografie v obci je jednorazový finančný príspevok pre každé novonarodené dieťa s trvalým pobytom na území obce.

Poskytované sociálne služby sú regulované celým radom zákonov a usmernení – počnúc ústavou Slovenskej republiky, zákonom č. 369/1990 Zb. o obecnom zriadení, zákonom č. 36/2005 Z. z. o rodine, zákonom č. 195/1998 Z. z. o sociálnej pomoci, zákonom č. 599/2003 Z. z. o pomoci v hmotnej núdzi, zákonom č. 305/2005 Z. z. o sociálnej ochrane detí a sociálnej kuratele končiac Občianskym zákonníkom či mnohými Všeobecne záväznými nariadeniami obce. Obec Sverepec považuje pomoc a podporu pre svojich obyvateľov za jednu zo svojich prirodzených priorit.

### **5. Školstvo a šport**

#### *Školstvo*

Obec Sverepec v rámci existujúcich kompetencií nezabezpečuje výchovno-vzdelávací proces vo formálnom vzdelávacom zariadení. Môže ale ponúkať rôznorodé záujmové a doplnkových



vzdelávacie služby v rámci voľno-časových a záujmových aktivít pre deti a žiakov. Obec zabezpečí priestory pre uskutočňovanie neformálneho vzdelávania.

### *Šport*

Obec vytvára podmienky na zmysluplné trávenie voľného času detí, mládeže a obyvateľov obce, ako najvhodnejšiu prevenciu proti drogám a civilizačným chorobám. V rámci tejto filozofie samospráva organizuje alebo podporuje celý rad rekreačných a športových aktivít. Súčasťou politiky obce je subvencovanie športových klubov a telovýchovných jednot prostredníctvom dotácií z rozpočtu obce. Mandát na podporu rekreačného a výkonnostného športu v obci vyplýva zo zákona č. 369/1990 Zb. o obecnom zriadení, Všeobecne záväzného nariadenia o poskytovaní dotácií z rozpočtu obce Sverepec či koncepčných a strategických dokumentov prijatých obecným zastupiteľstvom. Vytváranie vhodného prostredia pre rekreačný a výkonnostný šport z peňazí daňovníkov, je jednou z ciest tvorby a prezentácie dobrého mena obce. Vhodné podmienky pre šport a ponuka verejných športovísk sú súčasťou konkurenčného boja miest o lepšie podmienky pre život. Prínosy z financovania a podpory športu na území obce sa prejavujú vo forme zdravšieho života obyvateľov, zvýšeného záujmu o bývanie v obci, v náraste členských základní podporovaných športov. Budovanie profesionálneho športu v obci môže byť súčasne predpokladom pre zvýšenie turistického ruchu a nástrojom pre prezentáciu Sverepeca na nadnárodnej úrovni.

## **6. Kultúra**

Obec Sverepec v súlade so svojím zámerom každoročne organizuje kultúrne podujatia, zabezpečuje kultúrne programy profesionálnych scén pre obyvateľov, prevádzkuje knižnicu, zabezpečuje opravy a údržbu kultúrnych pamiatok na území obce. Súčasťou kultúrnej politiky je aj dotovanie činnosti záujmových združení či jednotlivcov. Snahou obce je udržiavať kultúru nielen v centrálnej časti obce, ale aj v jednotlivých častiach. Rámec pre činnosť a aktivity samosprávy obce je v oblasti kultúry tvorený najmä zákonom č. 369/1990 Zb. o obecnom zriadení, zákonom č. 416/2001 Z. z. o prechode niektorých pôsobností z orgánov štátnej správy na obce a na vyššie územné celky, zákonom č. 61/2000 Z. z. o osvetovej činnosti, zákonom č. 4/1958 Zb. o ľudovej umeleckej výrobe a umeleckých remeslách a zákonom č. 96/1991 Zb. o verejných kultúrnych podujatiach.

## **7. Cestovný ruch a public relation**

V oblasti cestovného ruchu plní najmä úlohy: spolupracuje s miestnymi podnikateľmi a úradmi štátnej správy a okolitými obcami v oblasti cestovného ruchu, spolupracuje s komisiou pre kultúru a CR, pripravuje analýzy turistickej aktivity obce a infraštruktúry cestovného ruchu z hľadiska historických pamiatok a iných historických objektov, ubytovacích, stravovacích a ostatných služieb, spolupracuje na príprave vydávania a zabezpečenia propagačných materiálov pre obec, pripravuje návrhy na riešenie rozvoja cestovného ruchu a spolupracuje so všetkými dotknutými orgánmi a organizáciami pri ich realizácii, spolupracuje pri vytváraní systému tvorby finančných zdrojov na podporu rozvoja cestovného ruchu v obci, ako aj pri zachovávaní historického, architektonického a kultúrneho dedičstva, rieši podnety, návrhy a v spolupráci s hlavným kontrolárom aj sťažnosti občanov a organizácií týkajúce sa CR, zabezpečuje styk samosprávy s inštitúciami a organizáciami, ako aj agentúrami poskytujúcimi služby, informácie, podporu a poradenstvo v CR, podieľa sa na koordinačnej činnosti pri realizácii úloh súvisiacich s ekonomickým a sociálnym rozvojom spravovaného územia, podieľa sa na tvorbe koncepcie rozvoja na úseku cestovného ruchu na území obce, koordinuje a zabezpečuje úlohy súvisiace s činnosťou obce v spolupráci s partnerskými obcami.



#### **4 PRIORITNÉ ROZVOJOVÉ OBLASTI OBCE**

Strategický plán hospodárskeho a sociálneho rozvoja obce pre uvažované obdobie predstavuje rozsiahly komplex analýz a opatrení. V každom období niektoré opatrenia podmieňujú realizovanie iných. Niektoré sa musia považovať za dôležitejšie pre havarijný stav predmetnej veci, niektoré sú ešte prednostnejšie z hľadiska potrieb a záujmu tej alebo onej skupiny obyvateľov. Limitujúci faktor – dostatok finančných prostriedkov nemôže byť dôvodom pre neurčenie strategického cieľa. Už tým že je definovaný napomôže smerovaniu rozvoja. Spracovatelia vychádzajú z prieskumu a analýzy existujúceho stavu, pri zachovaní princípov všeobecného konsenzu a vzájomnej vyváženosti, považujú za prioritné rozvojové oblasti nasledovné:

##### **1. Hospodárstvo a vedecko-technický rozvoj**

Priority v oblasti rozvoja hospodárstva a vedecko-technického rozvoja spadajú predovšetkým do vytvárania pozitívnych predpokladov na rozvoj podnikateľských aktivít. Ide o vymedzenie priemyselných zón v obci, príprava pozemkov a zabezpečenie technickej infraštruktúry.

##### **2. Technická infraštruktúra**

Rozvoj a udržiavanie technickej infraštruktúry je nevyhnutné z hľadiska prílevu investícií v oblasti priemyslu a rozvoja cestovného ruchu, ako aj udržania požadovanej životnej úrovne obyvateľstva. Ide hlavne o zabezpečenie infraštruktúry do oblastí, ktoré sú potenciálne najvhodnejšie na rozvoj cestovného ruchu.

##### **3. Životné prostredie**

Trvalo udržiavané životné prostredie je významným ukazovateľom kvality života. Dlhodobé udržiavanie, ale aj skvalitňovanie prírodného prostredia, je spoločným cieľom všetkých obyvateľov obce. Monitorovaná kvalita vody a ovzdušia. Optimalizácia nakladania s odpadmi. Informovanosť obyvateľov o životnom prostredí. Propagácia chránených území (CHKO Strážovské vrchy).

##### **4. Sociálna oblasť a zdravotníctvo**

Pokračujúci trend rastu podielu seniorov na počte obyvateľov musí byť sprevádzaný podmienkami, ktoré umožnia dôstojnejšie prežitie zbytku života. Veková skladba obyvateľov je sprevádzaná väčším výskytom špecifických chorôb.

##### **5. Školstvo a šport**

Údržba a rozvoj predškolského vzdelávania a základného školstva v obci. Zriadenie vzdelávacieho zariadenia pre neformálne vzdelávanie. Údržba a skvalitnenie športovej infraštruktúry. Výstavba viacúčelového ihriska ako aj detského ihriska.

##### **6. Kultúra**

Trvalé pôsobenie na kultúrne povedomie obyvateľov širokou paletou kultúrnych aktivít organizovaných externými subjektami ale aj miestnymi kultúrnymi spolkami. Existencia dôstojných priestorov pre kultúrne aktivity je prvoradá povinnosť obce. Priebežná a kreatívna propagácia podujatí má vplyv na imidž obce a tým aj na cestovný ruch. Kultúrne tradície budú šírené aj prostredníctvom cezhraničnej spolupráce.

##### **7. Cestovný ruch a public relation**

V rámci rozvoja cestovného ruchu je potrebné spracovať koncepciu regionálnej spolupráce s okolitými turistickými lokalitami a domácimi a zahraničnými cestovnými kanceláriami. Nevyhnutnou je taktiež propagácia obce a to najmä prostredníctvom www - stránky.



## 5 SWOT ANALÝZY

Nasledujúca SWOT analýzy sa zameriavajú na silné, slabé stránky, príležitosti a riziká prioritných rozvojových oblastí. Na ich základe budú formulované hlavné rozvojové ciele.

5.1 Hospodárstvo a vedecko-technický rozvoj.

5.2 Technická infraštruktúra.

5.3 Životné prostredie.

5.4 Sociálna oblasť a zdravotníctvo.

5.5 Školstvo a šport.

5.6 Kultúra.

5.7 Cestovný ruch a public relations.

### Analýza SWOT

Sledovať a vyhodnocovať vývojové trendy v regióne v neustále sa meniacom vonkajšom prostredí, identifikovať trend sociálno-ekonomického rozvoja, alebo smer vývoja ako príležitosť alebo hrozbu, je v súčasnosti pre obec Sverepec nevyhnutnosť. To, čo sa na prvý pohľad zdá ako príležitosť, ňou vo vzťahu k zdrojom obce, kultúre, ľudským zdrojom, životnému prostrediu a hospodárstvu, uplatňovanej stratégii vôbec nemusí byť.

Nástrojom pre celkovú analýzu vonkajších a vnútorných činiteľov je SWOT analýza. Predstavuje kombináciu dvoch analýz, S – W a O – T. Účelom SWOT analýzy je posúdenie vnútorných predpokladov podniku k uskutočneniu určitého rozvojového zámeru a podrobenie rozboru i vonkajších príležitostí a obmedzení určované potrebami obyvateľov a subjektov v rámci obce. Na jej základe môže obec prikrčiť k formulácii špecifických cieľov.

Schéma SWOT analýzy:

	<b>S</b> - silné stránky	<b>W</b> - slabé stránky
	1. 2. ... 10.	1. 2. ... 10.
<b>O</b> - príležitosti	1. 2. ... 10. Stratégia <b>SO</b>	1. 2. ... 10. Stratégia <b>WO</b>
<b>T</b> - hrozby	1. 2. ... 10. Stratégia <b>ST</b>	1. 2. ... 10. Stratégia <b>WT</b>

*SO* – využiť silné stránky na získanie konkurenčnej výhody

*WO* – prekonať slabiny využitím príležitostí

*SW* – využiť silné stránky na čelenie hrozbám

*WT* – minimalizovať náklady a čeliť hrozbám

### Analýza príležitostí a rizík - O-T

O – T analýza umožňuje rozlíšiť atraktívne príležitosti v obci, ktoré skrýva potenciál územia a ktoré môžu obci priniesť výhody pri dosahovaní vyváženého rastu. Súčasne tiež nabáda k zamysleniu nad problémami, s ktorými bude obec riešiť v rámci Integrovannej stratégie.

Znamená to teda, že obec musí sledovať významné sily makroprostredia (demografické, ekonomické, technologické, politické, legislatívne, sociálne a kultúrne) a tiež tých účastníkov mikroprostredia, ktorí ovplyvňujú jej schopnosť dosiahnuť v regióne prospech (neziskové organizácie, orgány miestnych samospráv, podnikateľské subjekty, miestni aktéri a verejnosť).

Príležitosti sú posudzované z hľadiska ich atraktívnosti a pravdepodobnosti úspechu. Pravdepodobnosť, že obec dosiahne úspech pri ekonomickom raste, nezávisí len od jej konkurenčnej sily, oproti konkurenčným regiónom, ale aj od toho či je táto sila v porovnaní s konkurenciou väčšia.





V rámci analýzy SWOT sa obec koncentruje na identifikáciu potenciálnych príležitostí – existencia stabilného hospodárskeho prostredia, kvalitné životné prostredie, prírodný potenciál, historicko-kultúrne hodnoty, rozvinutá sieť inštitúcií verejných služieb, objekty cestovného ruchu..

Kvadrant 1 pozostáva z príležitosti ponúkajúcich najvyšší úžitok pre obec, preto by sa mal manažment obce sústrediť na tieto aktivity. Naopak, príležitosti v kvadrante 4 sú buď príliš malé, alebo ich obec nebude vedieť dostatočne využiť. Príležitosti v kvadrante 2 a 3 sú zaujímavé len v prípade, že existuje možnosť zvýšenia ich atraktívnosti alebo pravdepodobnosti úspechu.

		<b>Matica príležitostí</b> Pravdepodobnosť úspechu				<b>Matica rizík</b> Pravdepodobnosť nastatia	
		vysoká	nízka			vysoká	nízka
Atraktívnosť	vysoká	<b>1</b>	<b>2</b>	Vážnosť	vysoká	<b>1</b>	<b>2</b>
	nízka	<b>3</b>	<b>4</b>		nízka	<b>3</b>	<b>4</b>

Riziká sú klasifikované z hľadiska ich vážnosti a pravdepodobnosti výskytu. Pri analýze okolia z hľadiska možných hrozieb je potrebné zamerať sa na potenciálne hrozby.

Riziká z 1. kvadrantu môžu obec vážne zraniť, preto treba pripraviť plán strategických aktivít, keďže pravdepodobnosť ohrozenia je vysoká. Riziká v 2. a 3. kvadrante treba podrobiť dôkladnému skúmaniu v prípade, ak sa stávajú kritickými, netreba však zostavenie plánu eventúálnych alternatív. Riziká v 4. kvadrante sú malé a väčšinou ich možno ignorovať.

Spojením hlavných príležitostí a rizík, ktoré ovplyvňujú rozvoj obce, sa stratégovia snažia zistiť mieru celkovej atraktívnosti trhu. Existujú štyri možnosti:

- *Ideálny rozvoj*, ktorý sa vyznačuje mnohými príležitosťami, ale iba niekoľkými (ak vôbec nejakými) rizikami.
- *Špekulatívny rozvoj*, vyznačujúce sa vysokými príležitosťami i vysokými rizikami.
- *Zrelý rozvoj*, vyznačuje sa nízkymi príležitosťami i nízkymi rizikami.
- *Problémový rozvoj*, má nízke príležitosti, ale vysoké riziká.

Externé prostredie vytvára nielen príležitosti, ale prezentuje aj sériu rizík. Riziko je výzva, poukazuje na nevýhodný trend vývoja vo vonkajšom prostredí, ktorý v prípade pasívnej reakcie zo strany podniku ohrozí jeho trhovú pozíciu.

### Analýza silných a slabých stránok – S-W analýza

Hodnotenie vplyvu vonkajších činiteľov, vykonávané so zámerom stanoviť ciele obce, musí byť doplnené rozborom vnútorných činiteľov. Viaceré regióny dnes aj poznajú príležitosti, ktoré im potenciál ponúka, avšak chýba im schopnosť ich využiť. Na základe analýzy silných a slabých stránok vie obec stanoviť, čo je z hľadiska súčasnej a očakávanej situácie rozumné konať.

Za dôležité znaky konkurenčnej sily obce sa považuje – kvalitné ľudské zdroje, rozvinuté podnikateľské prostredie, dobrý prírodný potenciál, výhodná poloha a dopravná dostupnosť, a iné..

Za dôležité znaky konkurenčnej slabosti sa považuje – strácanie pozície voči konkurenčným regiónom, nedostatok finančných zdrojov na rozvoj, klesajúca demografická krivka, vysoká nezamestnanosť, zlý technický stav základnej infraštruktúry atď.

Pri hodnotení silných a slabých stránok je potrebné každý faktor odstupňovať podľa dôležitosti (rozhodujúca silná stránka, marginálna silná stránka, neutrály faktor, rozhodujúca slabá stránka, marginálna slabá stránka) a podľa intenzity jeho vplyvu - výkonu (vysoký, stredný, nízky). Výsledok spojenia stupňa výkonu a dôležitosti predstavuje štyri možné alternatívy:



### Matica výkonu a dôležitosti

Dôležitosť	Výkon		
		vysoký	nízky
	vysoká	<b>1 Sústrediť snahu</b>	<b>2 Udržať snahu</b>
	nízka	<b>3 Nízka priorita</b>	<b>4 Možné nadmerné investovanie</b>

*Kvadrant 1* pozostáva z oblastí, ktoré sú dôležité, ale v ktorých obec momentálne vykazuje slabý výkon, preto sa musí sústrediť na posilnenie týchto oblastí. *Kvadrant 2* pozostáva z oblastí, v ktorých je síce obec úspešná, ale do budúcnosti si musí túto úspešnosť udržať. *Kvadrant 3* tvoria oblasti, ktoré nie sú dôležité, zdokonalenia v tomto kvadrante majú nízku prioritu. V *kvadrante 4* nie sú dôležité oblasti, pričom rozvoj a snaha sú zbytočne silné.

Na základe tejto analýzy je zrejmé, že silné stránky sa nemusia vždy pretransformovať do konkurenčnej výhody obce. Dôvodov, prečo je to tak, je niekoľko, pričom najčastejšími obyvateľmi vnímaná nízka dôležitosť poskytovaných služieb a bodov rozvoja. Identifikácia silných miest obce je možná len na základe porovnania s ich hlavnými konkurentmi v regióne.

Ani sústredenie sa na prekonanie všetkých slabých stránok nemusí priniesť očakávaný efekt, pretože náklady potrebné na ich transformovanie do silnej stránky sa nemusia vrátiť. Pozornosť treba venovať príležitostiam, v ktorých má obec najviac silných stránok, alebo oblastiam, v ktorých sa vzhľadom na veľkú príležitosť a potenciálnu návratnosť investícií ukazuje efektívne vytvorenie nových silných stránok. Príklady z praxe uvádzajú, že i málo rozvinutý región má popri slabých miestach aj silné miesta, ktoré pokiaľ dokáže správne identifikovať a využiť, vytvárajú predpoklady pre trvalý a vyrovnaný sociálno-ekonomický rozvoj.



## 5.1 HOSPODÁRSTVO A VEDECKO-TECHNICKÝ ROZVOJ

Silné stránky	Slabé stránky
<ul style="list-style-type: none"> <li>- obec sa nachádza na ceste prepájajúcu regionálne centrá Trenčín, Žilina a Bratislava,</li> <li>- celkovo 39 podnikateľských subjektov alokovaných v obci,</li> <li>- výhodná geografická poloha obce v blízkosti okresného mesta Považská Bystrica a krajského mesta Trenčín,</li> <li>- prechádzajúca cesta diaľničného typu D1,</li> <li>- vysoký podiel obyvateľstva v produktívnom veku,</li> <li>- rozvinuté poľnohospodárstvo,</li> <li>- živočíšna výroba,</li> <li>- existencia reštaurácie s kapacitou 100 osôb,</li> <li>- existencia predajne nepotravinárskeho tovaru,</li> <li>- existencia predajne zmiešaného tovaru,</li> <li>- rozvinutá rastlinná a živočíšna výroba,</li> <li>- existencia poľnohospodárskeho podniku v obci,</li> <li>- existencia troch predajní potravinárskeho tovaru,</li> <li>- existencia dvoch kaderníctiev,</li> <li>- existencia priemyselných zón v obci,</li> <li>- prítomnosť firiem s medzinárodnou a tuzemskou dopravou,</li> <li>- prítomnosť stavebných firiem,</li> <li>- spracovanie a výroba mäsových výrobkov,</li> <li>- veľkoobchod s pevnými a tekutými plynými palivami,</li> <li>- existencia predajne súčastok a prílušenstva pre motorové vozidlá,</li> </ul>	<ul style="list-style-type: none"> <li>- nedostatočné vybavenie infraštruktúrou cestovného ruchu,</li> <li>- nedostatočne zásobenie a výber tovaru v miestnych maloobchodných predajniach,</li> <li>- zlá vzdelanostná štruktúra obyvateľstva,</li> <li>- nevyriešené vlastnícke vzťahy k pozemkom a stavbám, ktoré sa môžu stať prekážkou pri rozvoji podnikateľských aktivít,</li> <li>- nízky rozpočet obce nedovoľuje v dostatočnej miere podporovať podnikateľské aktivity obyvateľstva,</li> <li>- chýba informačný systém na komunikáciu samospráva – podnikatelia - občania</li> <li>- nedostatok investičného kapitálu z vlastných zdrojov,</li> <li>- vysoká finančná zaťaženosť a administratívne bariéry obmedzujúce rozvoj podnikania,</li> <li>- nedostatočné využitie existujúcich výrobných kapacít,</li> <li>- nedostatočná miera tvorby finančných zdrojov u fyzických osôb, ktorá zabraňuje rozvoju podnikateľských aktivít,</li> <li>- nedostatočná miera tvorby finančných zdrojov na nákup a inštaláciu moderných efektívnych výrobných technológií,</li> </ul>
Príležitosti	Ohrozenia
<ul style="list-style-type: none"> <li>- dostatok ľudských zdrojov s dostatočnými skúsenosťami v oblasti poľnohospodárstva,</li> <li>- potenciál pre rozvoj tradičných remesiel,</li> <li>- existencia vhodných podmienok na rozvoj poľnohospodárstva,</li> <li>- maximálna podpora podnikateľov a vytváranie vhodných podnikateľských podmienok,</li> <li>- rozvoj technickej infraštruktúry,</li> <li>- rozvoj informačných technológií – lepší prístup k informáciám,</li> <li>- zlepšenie prístupu malých a stredných podnikateľov k financiám,</li> <li>- možnosť získania finančných prostriedkov z fondov EU,</li> <li>- rozvoj environmentálne vhodných technológií,</li> <li>- zahraničné investície,</li> <li>- podpora rozvojových investícií,</li> <li>- vytvorenie nových pracovných miest najmä v malom a strednom podnikaní a službách,</li> <li>- spájanie pravidelných, tradičných kultúrnych aktivít s podnikateľskými aktivitami, resp. organizovanie kultúrnych aktivít pre podnikateľské účely (poznávacia a kultúrna turistika),</li> <li>- zlepšenie vzdelanostnej úrovne obyvateľstva môže byť hybnou silou rozvoja podnikateľských aktivít,</li> </ul>	<ul style="list-style-type: none"> <li>- pomalá výstavba, modernizácia a rekonštrukcia technickej infraštruktúry,</li> <li>- administratívne opatrenia obmedzujúce plnohodnotný rozvoj cestovného ruchu,</li> <li>- veľká administratívna náročnosť pre získanie financií zo štátnych dotácií a z fondov EU,</li> <li>- nedostatok investičného kapitálu,</li> <li>- neochota obyvateľov uskutočňovať podnikateľské aktivity,</li> <li>- neochota obyvateľov investovať do ďalšieho vzdelávania,</li> </ul>

### Schéma SWOT analýzy:

	S silné stránky	W slabé stránky
O príležitosti	<p>Stratégia <b>SO</b></p>	<p>Stratégia <b>WO</b></p>



<b>T hrozby</b>	<b>Stratégia ST</b>	<b>Stratégia WT</b>

V oblasti ľudských zdrojov dochádza k vyváženiu silných a slabých stránok. Je nevyhnutné zabezpečiť využitie silných stránok na elimináciu slabých stránok.

## 5.2 TECHNICKÁ INFRAŠTRUKTÚRA

<b>Silné stránky</b>	<b>Slabé stránky</b>
<ul style="list-style-type: none"> <li>- vybudovaná sieť na rozvod elektrickej energie,</li> <li>- existencia verejného vodovodu,</li> <li>- existencia vodojemu,</li> <li>- rozvodná sieť plynu,</li> <li>- z funkčného hľadiska veľmi vyhovujúci systém regionálnej autobusovej dopravy,</li> <li>- existencia 8 zastávok SAD,</li> <li>- dobré pokrytie signálom mobilných operátorov – Orange – 100 % a T – mobile – 100 %,</li> <li>- existencia domu smútku,</li> <li>- existencia obecného cintorína,</li> <li>- existencia 20 parkovacích miest pred domom kultúry, 10 pred infraštruktúrou vzdelávania a 50 pred obecným úradom,</li> <li>- existencia WI-FI pripojenia,</li> <li>- existencia optickej siete – DSL pripojenie,</li> <li>- existencia 30 parkovacích miest pred obchodnými jednotkami,</li> <li>- existencia verejného rozhlasu,</li> <li>- úroveň dobudovania nadradenej dopravnej infraštruktúry ako súčasti európskej dopravnej infraštruktúry,</li> <li>- hustota existujúcej infraštruktúry cestnej dopravy,</li> <li>- postupne zavádzané služby eGovernmentu a elektronizácia služieb štátnej správy a samosprávy</li> <li>- dobrá vybavenosť a výkonnosť technologickej IK infraštruktúry v obecnom úrade,</li> <li>- široká sieť pamäťových a fondových inštitúcií a dostupnými, rozsiahlymi a hodnotnými zdrojmi pre kvalitný digitálny obsah a e-sluzby,</li> <li>- relatívne vysoká penetrácia širokopásmového pripojenia,</li> </ul>	<ul style="list-style-type: none"> <li>- absencia splaškovej kanalizačnej siete,</li> <li>- absencia ČOV,</li> <li>- malé množstvo parkovacích plôch okolo obchodných jednotiek, športovej infraštruktúry, pred obecným úradom, a oddychovými zónami,</li> <li>- nedostatočne vybudované chodníky pred rodinnými domami,</li> <li>- absencia železničného spojenia,</li> <li>- nevyhovujúci stav verejného osvetlenia, potreba dobudovania,</li> <li>- zlý technický stav miestnych komunikácií, ktoré sú vplyvom poveternostných podmienok v značnom štádiu zvetrania,</li> <li>- zlý technický stav miestneho verejného rozhlasu,</li> <li>- nevyhovujúci stav koryt miestnych tokov Sverepec a Pružinka,</li> <li>- negatívny stav nehnuteľného majetku obce – obecný úrad, ...,</li> <li>- nedostatok finančných prostriedkov na údržbu technickej infraštruktúry,</li> <li>- absencia chodníkov popri komunikáciách vo vlastníctve obce,</li> <li>- nedostatok regionálneho digitálneho obsahu a nízke konkurenčné prostredie z dôvodu vysokej ceny za PC , nízkej výkonnosti e-sluzieb ,</li> <li>- nedostatočná úroveň optimalizácie procesov a štandardizácie dokumentov vo verejnej správe,</li> <li>- absencia koncepčného a systematického formovania právneho rámca podpory aplikácie IT v procesoch výkonu činností verejnej správy,</li> <li>- nízky podiel e-sluzieb verejnej správy s vyššou pridanou hodnotou a nízka efektívnosť ostatných služieb verejnej správy,</li> <li>- nízka efektívnosť, bezpečnosť a interoperabilita ISVS</li> <li>- nízka vybavenosť a výkonnosť technologickej IK infraštruktúry samosprávy</li> <li>- nedostupný kvalitný digitálny obsah</li> <li>- fyzicky nedostupný internet v území s nízkou hustotou osídlenia, alebo málo atraktívny pre používateľov,</li> <li>- pomaly zavádzané základné služby eGovernmentu a nízka efektívnosť ostatných elektronizovaných verejných služieb, ktoré väčšinou iba kopírujú papierové služby,</li> <li>- pomaly rastúca penetrácia širokopásmového pripojenia,</li> <li>- nevyhovujúci technický a kvalitatívny stav dopravnej infraštruktúry,</li> <li>- nedostatočne rozvinutý integrovaný dopravný systém (IDS)</li> <li>- nízky podiel ciest vyšších tried na celkovej dĺžke ciest v regióne,</li> <li>- nevyhovujúci technický stav ciest III. triedy,</li> <li>- prudký nárast individuálneho motorizmu,</li> <li>- zastaralý park verejnej osobnej dopravy,</li> <li>- nevhodná del'ba prepravnej práce verejnej osobnej</li> </ul>



	dopravy, - absencia integrovaných dopravných systémov,
<b>Príležitosti</b>	<b>Ohrozenia</b>
<ul style="list-style-type: none"> <li>- výstavba splaškovej kanalizačnej siete,</li> <li>- rekonštrukcia vodovodnej siete,</li> <li>- vybudovanie miestneho bezdrôtového rozhlasu,</li> <li>- rekonštrukcia mostov a lávok,</li> <li>- rekonštrukcia miestnych komunikácií,</li> <li>- dobudovanie chodníkov popri miestnych komunikáciách,</li> <li>- rekonštrukcia verejného osvetlenia a jeho rozšírenie na neosvetlené časti obce,</li> <li>- možnosť získania finančných prostriedkov z fondov EÚ,</li> <li>- využitie významnej geografickej polohy územia z hľadiska prechádzajúcich dopravných koridorov,</li> <li>- zvýšenie počítačovej gramotnosti,</li> <li>- zníženie cien využívania Internetu,</li> <li>- rozvoj ďalších telekomunikačných služieb v konkurenčnom prostredí,</li> <li>- existujúca infraštruktúra pre rozvoj priemyselných zón v obci,</li> <li>- zlepšenie dopravnej dostupnosti železničnou dopravou,</li> <li>- zrovnoprávenie papierovej a elektronickej komunikácie medzi verejnou správou, občanmi a podnikateľmi,</li> <li>- vytváranie a sprístupňovanie verejného digitálneho obsahu,</li> <li>- zrušenie princípu miestnej kompetencie pri vydávaní dokumentov a poskytovaní služieb verejnou správou,</li> <li>- e-government je príležitosťou prelomovú modernizáciu interných administratívno-správnych procedúr,</li> <li>- zlepšenie imidžu VS, ako aj zvýšenie podielu a záujmu verejnosti na správe vecí verejných,</li> <li>- vytváranie kvalitného a dostupného verejného digitálneho obsahu stimulujúceho dopyt po e-službách a širokopásmovom pripojení,</li> <li>- rastúca penetrácia širokopásmového pripojenia,</li> </ul>	<ul style="list-style-type: none"> <li>- malá miera podpory miest a obcí zo strany štátu,</li> <li>- zhoršujúci sa stav obecných stavieb a komunikácií,</li> <li>- absencia chodníkov popri miestnych cestných komunikáciách,</li> <li>- nevýhodné podmienky čerpania prostriedkov z EÚ fondov,</li> <li>- nevýhodné podmienky čerpania úverových zdrojov z komerčných bánk,</li> <li>- znižovanie konkurencieschopnosti železničnej dopravy,</li> <li>- pokles rozsahu prepravy na železnici a zvyšovanie negatívnych účinkov dopravy na životné prostredie,</li> <li>- zvyšujúce sa náklady na údržbu a opravy cestnej infraštruktúry,</li> <li>- oneskorená výstavba a modernizácia cestnej siete,</li> <li>- zníženie dopravnej dostupnosti a s tým spojené zníženie atraktívnosti územia pre investorov,</li> <li>- zhoršenie dopravnej obsluhy,</li> <li>- spomalenie hospodárskeho rastu,</li> <li>- narastanie environmentálneho zaťaženia,</li> <li>- trvalý presun cestujúcich z verejnej osobnej dopravy na individuálnu dopravu,</li> <li>- nedostatočná kvalita právneho rámca výkonu činností verejnej správy,</li> <li>- zvyšovanie komunikačnej a administratívnej náročnosti výkonu činností verejnej správy vo vzťahu k externému, ako aj internému prostrediu,</li> <li>- digital divide, zvyšovanie disparít medzi územiaми alebo sociálnymi skupinami vo využívaní IKT,</li> <li>- nízka digitálna gramotnosť a zručnosť používateľov IKT a nedostatočný dopyt po elektronických službách,</li> <li>- rozvoj digitálnej kriminality, narušanie súkromia, výchovy a ochrany osobných údajov</li> </ul>

#### Schéma SWOT analýzy:

	<b>S silné stránky</b>	<b>W slabé stránky</b>
<b>O príležitosti</b>	Stratégia <b>SO</b>	Stratégia <b>WO</b>
<b>T hrozby</b>	Stratégia <b>ST</b>	Stratégia <b>WT</b>

V oblasti technickej infraštruktúry výrazne prevládajú slabé stránky nad silnými. Odporúča sa využiť stratégia WO – kde musí obec prekonať slabiny využitím príležitostí, hlavne možnosťou využitia čerpania nenávratných finančných prostriedkov národných ako aj nadnárodných.

#### 5.3 ŽIVOTNÉ PROSTREDIE

<b>Silné stránky</b>	<b>Slabé stránky</b>
- kvalitná legislatíva pre nakladanie s KO a DSO,	- absencia splaškovej kanalizačnej siete s ČOV,



<ul style="list-style-type: none"> <li>- zabezpečený odvoz TKO,</li> <li>- existencia separovaného zberu na papier, plasty, sklo a nebezpečný odpad,</li> <li>- zabezpečený odvoz TKO,</li> <li>- existencia rozvodnej siete plynu,</li> <li>- kompletne pokrytie vodovodnou infraštruktúrou,</li> <li>- existencia dažďovej kanalizačnej siete,</li> <li>- existencia zberného dvora pre separovaný zber,</li> </ul>	<ul style="list-style-type: none"> <li>- absencia obecného kompostoviska,</li> <li>- nadmerný hluk a prašnosť z cesty D1,</li> <li>- narastanie individuálnej automobilovej a motocyklovej dopravy,</li> <li>- v širšom okolí prítomné výrobné prevádzky spôsobujúce nadmernú produkciu polietavých častí prachu,</li> <li>- prítomnosť medzinárodnej cesty s nadmernou produkciou exhalátov a v zimných mesiacoch aj prachu z posypových materiálov,</li> <li>- nízka miera vynútiteľnosti práva v oblasti ŽP,</li> <li>- nedostatočná informovanosť obyvateľstva o stave ŽP,</li> <li>- nedostatok technických kapacít zberu, dopravy, triedenia, zhodnocovania a likvidácie odpadov,</li> <li>- sídlo ekologicky záťažových prevádzok alokovaných v Trenčianskom kraji, Považská Bystrica, ...,</li> <li>- kyslé dažde znehodnocujúce lesný porast v okolí,</li> <li>- nadmerné využívanie umelých hnojív spôsobujúce acidifikáciu pôdy,</li> <li>- existencia čiernych skládok,</li> <li>- absencia oddychovej zóny pre obyvateľov,</li> </ul>
<b>Príležitosti</b>	<b>Ohrozenia</b>
<ul style="list-style-type: none"> <li>- výstavba obecného kompostoviska,</li> <li>- výstavba splaškovej kanalizačnej siete s ČOV,</li> <li>- zabezpečiť efektívny separovaný zber v celej obci,</li> <li>- rekonštrukcia miestnych komunikácií,</li> <li>- možnosti materiálového, resp. energetického využitia odpadov pri rešpektovaní duálnych vlastností odpadov,</li> <li>- dôsledné plnenie kvalitatívne stanovených cieľov v oblasti odpadového hospodárstva,</li> <li>- regulácia koryt miestnych potokov,</li> <li>- výstavba chodníkov popri miestnych komunikáciách,</li> <li>- odstránenie zdrojov znečistenia povrchových a podzemných vôd ohrozujúcich zdroje pitnej vody,</li> <li>- zvýšiť právne vedomie obyvateľstva vo sfére životného prostredia,</li> <li>- výstavba oddychovej zóny v širšom centre obce,</li> <li>- výstavba športovo – rekreačného areálu v obci,</li> <li>- rozvoj ekologického poľnohospodárstva a ekologizácia priemyselnej výroby,</li> <li>- obnoviteľné zdroje energie – geotermálna energia, energia biomasy, veterná energia,</li> <li>- možnosti získania finančných prostriedkov z fondov EU,</li> <li>- dodržiavanie noriem EU v oblasti produkcie znečisťujúcich látok v priemysle,</li> </ul>	<ul style="list-style-type: none"> <li>- zhoršujúci sa stav životného prostredia v dôsledku nadmernej hospodárskej činnosti v ostatných častiach kraja,</li> <li>- zhoršujúci sa stav životného prostredia v dôsledku nadmerného využívania fosílnych palív domácnosťami.</li> <li>- ohrozená kvalita pitných a povrchových vôd,</li> <li>- zhoršenie zdravotného stavu obyvateľstva,</li> <li>- znečistenie ovzdušia veľkými zdrojmi znečistenia,</li> <li>- dopady na zdravotný stav obyvateľov,</li> <li>- zníženie biodiverzity,</li> <li>- pretrvávajúce vykurovanie hlavne tuhými palivami,</li> <li>- nárast množstva vyvázaných odpadov,</li> <li>- nízka disciplína pri nakladaní s odpadmi,</li> <li>- neriešenie problému existencie „čiernych“ skládok,</li> </ul>

#### Schéma SWOT analýzy:

	<b>S silné stránky</b>	<b>W slabé stránky</b>
<b>O príležitosti</b>	Stratégia <b>SO</b>	Stratégia <b>WO</b>
<b>T hrozby</b>	Stratégia <b>ST</b>	Stratégia <b>WT</b>

V prípade životného prostredia prevládajú slabé stránky nad silnými. Je to dôsledok nedobudovaného systému na likvidáciu a čistenie odpadových vôd a existenciou záťažových





prevádzok v Trenčianskom kraji. Odporúča sa využitie stratégie WO a WT – prekonať slabiny využitím príležitostí a minimalizovať náklady súvisiace so slabými stránkami.

#### 5.4 SOCIÁLNA OBLASŤ A ZDRAVOTNÍCTVO

Silné stránky	Slabé stránky
<ul style="list-style-type: none"> <li>- existencia verejného stravovania,</li> <li>- rozvinutá sieť sociálnych zariadení a služieb v priľahlých sídlach,</li> <li>- existencia klubu mladých,</li> <li>- zlepšovanie právneho a inštitucionálneho rámca sociálnej inklúzie</li> <li>- realizované reformy, vrátane inštitucionálnych a fiškálnych v oblasti sociálnej inklúzie, fiškálna decentralizácia</li> <li>- dôraz na princíp subsidiarity</li> <li>- zvyšovanie adresnosti, efektívnosti a dostupnosti opatrení sociálnej inklúzie</li> <li>- dôraz na kvalitu a profesijné zabezpečenie</li> <li>- novokoncepcovaný systém ochrany detí</li> <li>- fiškálna decentralizácia</li> <li>- kvalitné neštátne subjekty pôsobiace v niektorých oblastiach sociálnej sféry</li> <li>- zavádzanie podporných opatrení pre rodiny s deťmi</li> <li>- zvyšujúce sa povedomie zamestnávateľov pri vytváraní rodine priateľského prostredia a tradícia súťaže „Zamestnávateľ ústretový k rodine“ a Audit „Rodina a práca“</li> <li>- kvalitný fungujúci systém predškolských zariadení, záujem MVO o vytváranie služieb starostlivosti, existencia celoslovenského systému „materských centier“</li> <li>- vysoká solidarita a podpora v rámci rodín v súvislosti so starostlivosťou o deti a odkázané osoby</li> </ul>	<ul style="list-style-type: none"> <li>- absencia ordinácie praktického lekára,</li> <li>- absencia domova dôchodcov,</li> <li>- absencia domu sociálnych služieb,</li> <li>- absencia klubu dôchodcov,</li> <li>- nie sú vytvorené dostatočné podmienky pre stretávanie dôchodcov,</li> <li>- problém s umiestnením starších ľudí do domova dôchodcov,</li> <li>- nedostatočné využívanie stravovacích kapacít zo strany starších ľudí,</li> <li>- nedostatočné zabezpečenie zdravotnej starostlivosti a to tým, že pri zdravotnom stredisku nie je lekárň, občania musia pre lieky cestovať do susedných obcí</li> <li>- nie je zabezpečený stomatológ</li> <li>- nedostatok finančných prostriedkov na rozvoj sociálnych služieb,</li> <li>- nedostatok priestorov na zriadenie domova sociálnych služieb,</li> <li>- zdravotný stav obyvateľstva,</li> <li>- pretrvávajúce tradičné spádové oblasti dochádzky za prácou</li> <li>- nízka úroveň priestorovej mobility za prácou všeobecne a nízky rozsah medziokresnej a medzikrajskej dochádzky za prácou.</li> <li>- absencia systému podporných poradenských a informačných služieb pre potreby pracovnej mobility (mobilitný servis)</li> <li>- prehlbovanie dlhodobej nezamestnanosti</li> <li>- absencia širšej podpory vzdelávania a zamestnávania osôb vzdialených od trhu práce dlhšie obdobie z dôvodu starostlivosti o dieťa alebo o ďalšieho člena rodiny, príslušnosti k marginalizovanej alebo vylúčenej skupine populácie</li> <li>- nízka dostupnosť a úzka variabilita sociálnych služieb a výkonu iných opatrení</li> <li>- pomalé zavádzanie nových opatrení a nových typov sociálnych služieb do praxe a nízka udržateľnosť výsledkov</li> <li>- nedostatok aktivít zameraných na podporu začleňovania niektorých znevýhodnených skupín do spoločnosti a znižovanie rizík sociálno-patologických javov</li> <li>- nedostatočne zabezpečená kontinuita sociálnej a zdravotnej starostlivosti pri dlhodobej odkázanosti na pomoc inej osoby a nedostatok služieb dlhodobej starostlivosti</li> <li>- nedostatočné využívanie viaczdrojového financovania</li> <li>- slabá kooperácia aktérov (štát, samospráva, zamestnávateľia)</li> <li>- nedostatočná úroveň identifikovania potrieb rozvoja ľudských zdrojov,</li> </ul>
Príležitosti	Ohrozenia
<ul style="list-style-type: none"> <li>- zriadiť ambulanciu stomatológa a lekárň,</li> <li>- zriadiť praktickú ambulanciu pre deti a dospelých,</li> <li>- vybudovanie domu opatrovateľskej služby denného stacionára,</li> <li>- rozšírenie klubu mladých a klubu dôchodcov,</li> <li>- možnosť použitia 2% daní daňových subjektov na prioritné potreby zdravotníctva,</li> <li>- zabezpečenie detskej lekárnky aspoň 1 x týždenne do obce,</li> </ul>	<ul style="list-style-type: none"> <li>- rast počtu obyvateľov v seniorskej kategórii,</li> <li>- zhoršujúca sa sociálna situácia niektorých skupín obyvateľstva,</li> <li>- zhoršovanie zdravotného stavu stredného veku,</li> <li>- rast počtu srdcovo-cievnych chorôb,</li> <li>- rast nádorových ochorení tráviaceho traktu,</li> <li>- vysoký výskyt alergických ochorení,</li> <li>- pokles výdavkov na preventívnu zdravotnú starostlivosť,</li> </ul>



<ul style="list-style-type: none"> <li>- rozšírenie opatrovateľskej služby,</li> <li>- zlepšenie štandardu zdravotníckych zariadení v dostupných zariadeniach,</li> <li>- zakladanie mimovládnych neziskových organizácií poskytujúcich všeobecne prospešné služby,</li> <li>- zlepšujúca sa infraštruktúra a lepšie prepojenie trhov práce na susediace trhy práce,</li> <li>- odbúranie rodových stereotypov pri voľbe povolania a v prístupe k zamestnaniu,</li> <li>- rozšírenie aktívnych opatrení na trhu práce na podporu vzdelávania a prípravy pre trh práce a na podporu zamestnávania v atypických formách pracovných vzťahov, najmä pre rodičov počas materskej dovolenky a rodičovskej dovolenky,</li> <li>- podpora rozvoja sociálnych služieb, a iných opatrení, projektov a programov na podporu sociálneho začleňovania ohrozených skupín podľa ich špecifických potrieb,</li> <li>- dôrazné uplatňovanie princípu subsidiarity,</li> <li>- lepšie podmienky na zladovanie prac. a rodinných povinností,</li> <li>- začleňovanie do širšieho priestoru a vyrovňavanie európskych štandardov,</li> <li>- zvýšenie vzdelanostnej a kvalifikačnej úrovne ľudských zdrojov zodpovedajúcej dopytu na trhu práce a znalostnej ekonomike,</li> <li>- Príprava ľudských zdrojov pre potreby globalizovanej ekonomiky a spoločnosti,</li> <li>- možnosti získania finančných prostriedkov z fondov EU,</li> </ul>	<ul style="list-style-type: none"> <li>- pretrvávajúce stereotypy v mobilitnom správaní sa pracovnej sily,</li> <li>- nízky dopyt po práci v prihraničných oblastiach,</li> <li>- nízky záujem zamestnávateľov o prijímanie uchádzačov o zamestnanie na podporované pracovné miesta,</li> <li>- nedostatočný záujem zamestnávateľov o udržateľnosť vytvorených pracovných miest,</li> <li>- prehlbovanie chudoby u niektorých skupín populácie a reprodukcia chudoby,</li> <li>- zvyšujúci sa počet klientov odkázaných na pomoc iných nesystematickou preventívnou prácou v prirodzenom rodinnom a otvorenom prostredí,</li> <li>- zvyšujúce sa finančné náklady na sociálne služby a iné opatrenia pretrvávaním poskytovaní tradičných foriem pomoci a služieb pobytového charakteru a riziko znižovania kvality života občanov finančnou náročnosť sociálnych služieb pre klienta,</li> <li>- pretrvávajúce stereotypy pri vykonávaní správy v oblasti sociálnych vecí,</li> <li>- neadresnosť a absencia individuálneho prístupu ku klientovi,</li> <li>- klesanie kvality poskytovaných služieb a vykonávaných opatrení v dôsledku absencie systému prehlbovania kvalifikácie a ich celková nedostupnosť,</li> <li>- nepriaznivý demografický vývoj,</li> </ul>
---------------------------------------------------------------------------------------------------------------------------------------------------------------------------------------------------------------------------------------------------------------------------------------------------------------------------------------------------------------------------------------------------------------------------------------------------------------------------------------------------------------------------------------------------------------------------------------------------------------------------------------------------------------------------------------------------------------------------------------------------------------------------------------------------------------------------------------------------------------------------------------------------------------------------------------------------------------------------------------------------------------------------------------------------------------------------------------------------------------------------------------------------------------------------------------------------------------------------------------------------------------------------------------------------------------------------------------------------------------------------------------------------------------------------	----------------------------------------------------------------------------------------------------------------------------------------------------------------------------------------------------------------------------------------------------------------------------------------------------------------------------------------------------------------------------------------------------------------------------------------------------------------------------------------------------------------------------------------------------------------------------------------------------------------------------------------------------------------------------------------------------------------------------------------------------------------------------------------------------------------------------------------------------------------------------------------------------------------------------------------------------------------------------------------------------------------------------------------------------------------------------------------------------------------------------------------------------------------------------------------------------------------------------------------------------------------------

#### Schéma SWOT analýzy:

	<b>S silné stránky</b>	<b>W slabé stránky</b>
<b>O príležitosti</b>	Stratégia <b>SO</b>	Stratégia <b>WO</b>
<b>T hrozby</b>	Stratégia <b>ST</b>	Stratégia <b>WT</b>

V tomto prípade prevládajú slabé stránky a ohrozenia nad silnými stránkami a príležitosťami. Odporúča sa využiť stratégiu **WT** – kde sa obec môže zamerať len na minimalizáciu nákladov súvisiacich s poskytovaním sociálnych služieb a čeliť hrozbám, ktoré sú s týmito službami spojené. Odporúča sa obci zabezpečovať nevyhnutné sociálne služby pre obyvateľov a ostatné služby ponechať poskytovateľom v meste Považská Bystrica.

#### 5.5 ŠKOLSTVO A ŠPORT

<b>Silné stránky</b>	<b>Slabé stránky</b>
<ul style="list-style-type: none"> <li>- Existencia materskej školy s kapacitou 40 detí,</li> <li>- Existencia základnej školy s kapacitou 100 žiakov,</li> <li>- existencia poľovníckych revírov,</li> <li>- existencia 2 futbalových ihrísk,</li> <li>- existenciatenisového kurzu,</li> <li>- existencia telocvične pre potreby školského športu a športu „pre všetkých“,</li> <li>- vybudované viacúčelové ihrisko,</li> </ul>	<ul style="list-style-type: none"> <li>- absencia základnej umeleckej školy,</li> <li>- absencia neformálneho vzdelávacieho zariadenia,</li> <li>- absencia priestorov pre neformálne vzdelávanie,</li> <li>- deficit finančných prostriedkov znamená sústavné obmedzovanie nákupu nástrojov a zariadení v školstve,</li> <li>- nesystémová reforma vzdelávacej sústavy,</li> <li>- absencia športovo-rekreačnej zóny obce,</li> <li>- nedostatočná starostlivosť o starších občanov,</li> </ul>



<ul style="list-style-type: none"> <li>- existencia volejbalového ihriska,</li> <li>- existencia troch športových klubov,</li> </ul>	
<b>Príležitosti</b>	<b>Ohrozenia</b>
<ul style="list-style-type: none"> <li>- vybudovanie oddychovej zóny so športovými ihriskami,</li> <li>- zefektívnenie spolupráce s okresným mestom na regionálnej úrovni,</li> <li>- úprava turistických chodníkov,</li> <li>- možnosť získania finančných prostriedkov z fondov EU,</li> <li>- vysoký podiel kvalifikovanej pracovnej sily v populácii a rast záujmu podnikateľov o inováciu kvalifikovanosti,</li> <li>- partnerstvá na rozvoj vzdelávania na regionálnej úrovni a možné zlepšenie spolupráce školy a ďalších subjektov v rámci komunity, najmä mládežníckych organizácií,</li> <li>- rozvíjajúci sa systém kariérového poradenstva vytvára predpoklad pre výber profesie v súlade s potrebami trhu práce,</li> <li>- prepojenie stratégie rozvoja regiónov so štruktúrou študijných a učebných odborov,</li> <li>- spolupráca s podnikmi v regióne vrátane zvýšenia prístupu žiakov k moderným strojom a zariadeniam,</li> <li>- partnerstvá na rozvoj vzdelávania na regionálnej úrovni a možné zlepšenie spolupráce školy a ďalších subjektov v rámci komunity, najmä mládežníckych organizácií,</li> <li>- konkurencia škôl a iných inštitúcií v rámci miestnej komunity,</li> <li>- opatrenia štátu zabezpečujúce rovnosť prístupu k vzdelávaniu, integráciu a reintegráciu,</li> <li>- tendencia využívať moderné formy vzdelávania a diverzifikovať príležitosti na celoživotné vzdelávanie,</li> <li>- záujem škôl, vzdelávacích inštitúcií a tretieho sektora o zapojenie do medzinárodnej spolupráce a do výchovno-vzdelávacích programov a projektov,</li> </ul>	<ul style="list-style-type: none"> <li>- vplyv nežiadúcich javov na deti a mládež (závislosti, konzumné kultúry...),</li> <li>- nedostatok finančných prostriedkov na údržbu existujúcich športových objektov,</li> <li>- nedostatočné materiálne zabezpečenie a podpora talentovanej mládeže v jednotlivých druhoch športov,</li> <li>- nárast sociálnej ohrozenosti mládeže,</li> <li>- nedostatok finančných prostriedkov na výstavbu nových športovo-rekreačných objektov,</li> <li>- nevyhovujúca štruktúra kvalifikácie pracovnej sily,</li> <li>- nízka účasť rezortov, samosprávy a sociálnych partnerov na tvorbe obsahu vzdelávania,</li> <li>- pretrvávajúca rigidita a narastanie izolovanosti systému vzdelávania od potrieb ekonomiky,</li> <li>- deformovaný trh práce, ktorý bude vyžadovať len určitý typ kvalifikácie,</li> <li>- nerealizovanie stratégií, koncepcií a rozvojových impulzov v oblasti formálneho a neformálneho vzdelávania,</li> <li>- deformovaný trh práce, ktorý bude vyžadovať len určitý typ kvalifikácie,</li> <li>- úzky vzťah medzi sociálno-ekonomickou situáciou rodiny a dosiahnutou úrovňou vzdelania detí,</li> <li>- skeptické vnímanie hodnoty štúdia obyvateľstvom,</li> <li>- nízky podiel HDP vynakladaný na vzdelávanie,</li> <li>- slabá reflexia príčin znižovania kvality vzdelávania v pripravovaných zámeroch reforiem,</li> </ul>

Schéma SWOT analýzy:

	<b>S silné stránky</b>	<b>W slabé stránky</b>
<b>O príležitosti</b>	Stratégia <b>SO</b>	Stratégia <b>WO</b>
<b>T hrozby</b>	Stratégia <b>ST</b>	Stratégia <b>WT</b>

V oblasti vzdelávania je situácia vyrovnaná. Odporúča sa využiť stratégiu SO - využiť silné stránky na získanie konkurenčnej výhody a ST - využiť silné stránky na čelenie hrozbám. V oblasti športu podporovať výstavbu športovej infraštruktúry a organizovanú športovú činnosť.



## 5.6 KULTÚRA

Silné stránky	Slabé stránky
<ul style="list-style-type: none"> <li>- dlhoročná história obce, tradície,</li> <li>- rozvoj a uchovávanie kultúrnych tradícií a folklóru,</li> <li>- dobré kultúrne povedomie obyvateľov,</li> <li>- existencia kostola v obci,</li> <li>- existencia domu kultúry,</li> <li>- existencia folklórneho súboru,</li> <li>- existencia obecnej knižnice s kapacitou 2500 zväzkov,</li> <li>- existencia otvoreného pódia,</li> </ul>	<ul style="list-style-type: none"> <li>- nie sú vytvorené dostatočné podmienky a tiež nie je záujem zo strany občanov pre lepšie zviditeľnenie a zachovanie ľudových tradícií a zvykov,</li> <li>- zlý technický stav domu kultúry,</li> <li>- chýbajúce tradičné, každoročne organizované kultúrne podujatia,</li> <li>- nerozvinutá kultúrna turistika,</li> <li>- slabá propagácia a reklama kultúrnych aktivít obce,</li> <li>- nedostatočné materiálne vybavenie na kultúrne a vzdelávacie podujatia,</li> <li>- chátrajúci stav kultúrnych pamiatok,</li> <li>- neexistencia zariadenie propagujúceho tradičné remeslá z okolia obce,</li> </ul>
Príležitosti	Ohrozenia
<ul style="list-style-type: none"> <li>- obnova areálu kultúrneho domu,</li> <li>- rozšírenie miestnej knižnice o čítareň,</li> <li>- vybudovanie pamätnej izby,</li> <li>- poriadanie družobných slávností,</li> <li>- usporadúvanie Dňa obce,</li> <li>- spracovanie ročného programu kultúrnych podujatí,</li> <li>- usporadúvanie výročných kultúrnych podujatí pri príležitosti prvej zmienky o obci,</li> <li>- každoročné folklórne slávnosti,</li> <li>- lepšia koordinovanosť a propagácia kultúrnych aktivít obce,</li> <li>- výstavba izby folklóru a zvyklostí obce,</li> <li>- výstavba remeselného dvora,</li> <li>- rozvoj sponzorovania kultúry,</li> <li>- obnova zanikajúcich tradícií,</li> <li>- vydanie multimediálnych propagačných materiálov o obci, jej kultúrnom dedičstve a tradícií,</li> <li>- zefektívnenie spolupráce s okolitými obcami na regionálnej úrovni,</li> <li>- možnosť získania finančných prostriedkov z fondov EU,</li> </ul>	<ul style="list-style-type: none"> <li>- nezáujem obyvateľov o rozvoj svojho kultúrneho povedomia,</li> <li>- slabá podpora kultúry zo strany štátu a VUC,</li> <li>- posun priorít mládeže ku konzumnej kultúre,</li> <li>- nedostatok finančných prostriedkov na šírenie miestnej kultúry za hranice katastrálneho územia na obce,</li> <li>- neuskutočnená rekonštrukcia kultúrneho domu,</li> </ul>

### Schéma SWOT analýzy:

	S silné stránky	W slabé stránky
O príležitosti	Stratégia <b>SO</b>	Stratégia <b>WO</b>
T hrozby	Stratégia <b>ST</b>	Stratégia <b>WT</b>

V oblasti kultúry je situácia vyrovnaná. Odporúča sa využiť stratégiu SO - využiť silné stránky na získanie konkurenčnej výhody a ST - využiť silné stránky na čelenie hrozbám. V oblasti kultúry podporovať výstavbu kultúrnej infraštruktúry a organizovanú kultúrnu činnosť.



## 5.7 CESTOVNÝ RUCH A PUBLIC RELATION

Silné stránky	Slabé stránky
<ul style="list-style-type: none"> <li>- existencia poľovníckeho revíru,</li> <li>- blízke historické centrá,</li> <li>- neďaleké prírodné hodnoty – CHKO Strážovské vrchy,</li> <li>- Neďaleké pohoria Biele Karpaty, Kysuce, Javorníky,</li> </ul>	<ul style="list-style-type: none"> <li>- chýba rekreačné zázemie obce,</li> <li>- nedostatočná propagácia goodwillu a CR obce,</li> <li>- nedostatočné služby v oblasti cestovného ruchu,</li> <li>- slabá kooperácia s cestovnými kancelárkami,</li> <li>- slabá propagácia tradičných umení a remesiel v obci,</li> </ul>
Príležitosti	Ohrozenia
<ul style="list-style-type: none"> <li>- možnosť rozvíjať agroturistiku,</li> <li>- výstavba ubytovacích kapacít,</li> <li>- výstavba komerčnej infraštruktúry,</li> <li>- možnosť rozvoja oddychovej turistiky v okolí,</li> <li>- možnosti rozvoja cykloturistických, jazdeckých a náučných chodníkov,</li> <li>- vytypovanie lokality na rozvoj rekreačných aktivít,</li> <li>- výstavba rekreačného zariadenia v majetku obce,</li> <li>- výstavba rekreačného príslušenstva pri rekreačnom zariadení,</li> <li>- spracovať multimediálne propagačné materiály obce v rôznych jazykových mutáciách,</li> <li>- zefektívnenie spolupráce s okolitými obcami na regionálnej úrovni,</li> <li>- možnosť získania finančných prostriedkov z fondov EU</li> <li>- rozvíjať rodinnú rekreáciu,</li> <li>- vypracovať projekt obnovy nevyužívaných objektov pre CR,</li> </ul>	<ul style="list-style-type: none"> <li>- prítomnosť prírodných hodnôt výrazne obmedzí rozvoj aktivít cestovného ruchu v obci,</li> <li>- nízka tvorba disponibilných zdrojov ekonomických subjektov zamedzí rozvoju podnikateľských aktivít,</li> <li>- náročné získavanie úverových zdrojov,</li> <li>- neochota ľudí investovať a započat' podnikateľské aktivity v cestovnom ruchu,</li> <li>- zaostávanie obce v rozvoji CR sa nakoniec odrazí v úrovni kvality života jeho obyvateľov,</li> <li>- predstih „konkurenčných obcí“ v oblasti poznávacej turistiky, športovej a pobytovej turistiky,</li> </ul>

Schéma SWOT analýzy:

	S silné stránky	W slabé stránky
O príležitosti	Stratégia <b>SO</b>	Stratégia <b>WO</b>
T hrozby	Stratégia <b>ST</b>	Stratégia <b>WT</b>

Obec disponuje veľkým rozvojovým potenciálom v oblasti cestovného ruchu. V súčasnosti však nie je plne využívaný. Odporúča sa využiť stratégiu SO a využiť silné stránky, ako kultúrno-historický potenciál, prírodný potenciál na získanie konkurenčnej výhody.

### Koordinácia a syntéza výsledkov SWOT

Zostavenie analýzy SWOT je zložitý proces, ktorý si vyžaduje systematický prístup pri identifikácii a analýze bezprostredných (často i skrytých) vonkajších a vnútorných faktorov. Výstižnosť väčšiny faktorov je zložitá vyjadriť prostredníctvom jednoduchých formulácií. Pri zaradovaní jednotlivých faktorov do základných zložiek SWOT analýzy je potrebné zodpovedne posudzovať ich lokálne a mikroregionálne podmienenú situáciu a relatívny podiel na regionálnom rozvoji. V tomto zmysle ide hlavne o nerovnováhu medzi Malženicami a ostatnými obcami v okolí.



Aj napriek vyššie uvedeným obmedzeniam a determinantom je možné konštatovať, že silná stránka obce vychádza hlavne z jej výhodnej alokácie v blízkosti regionálnych centier, ako aj blízkej alokácie hlavných dopravných tepien.

Naopak medzi slabé stránky obce Sverepec patrí nepriaznivý demografický vývoj obyvateľstva, nedobudovaný vzdelávací systém zahŕňajúci možnosti vzdelávania v rámci celoživotného vzdelávania, vzhľadom na alokáciu obce, pomerne vysoká miera nezamestnanosti, nízka profesijná mobilita ľudských zdrojov, nesúlad vzdelanostnej štruktúry s potrebami trhu práce. V oblasti podnikateľského sektora ide hlavne o nedostatočne rozvinutý výrobný sektor, a potreba dobudovania službotvorného sektora. V oblasti technickej infraštruktúry ide potrebu dobudovania inžinierskych sietí v oblasti odpadového hospodárstva, dostavbu a rekonštrukciu cestnej siete, ktorá sa nachádza na niektorých miestach v havarijnom stave.

Ohrozenia obce Sverepec vyplývajú z okolitého prostredia, tendencií a skutočností, ktoré nemôže manažment obce ovplyvniť.

#### 5.8 PROBLÉMOVÁ ANALÝZA – HLAVNÉ ODVETVOVÉ DISPARITY A VYMEDZENIE CIEĽOVÝCH SKUPÍN SO SÚSTREDENOU PODPOROU OBCE SVEREPEC.

Identifikácia odvetvových disparít a nadväzujúce vymedzenie cieľových skupín je v súlade so zadaním z vypracovanej analýzy SWOT ako aj analýzy zdrojov obce Sverepec. Dôležitým východiskovým rámcom pre vymedzenie cieľových skupín so sústredenou podporou obce Sverepec a stanovenie relevantných opatrení, ktoré by mali riešiť existujúce nerovnosti a rozdiely, sú vybrané strategické a koncepčné dokumenty spracované na národnej (NSRR 2007-2013), regionálnej (PHSR TNSK) úrovni, ako aj vo vzťahu k štátnym legislatívnym normám zaväzujúcim obec Sverepec poskytovať svojim obyvateľom balík verejných služieb.

Na odvetvové (odborové a sektorové) disparity treba pozerat' ako na nerovnosti, neoddôvodnené rozdiely, či nezhody medzi potenciálom a jeho súčasným využitím. Ich identifikácia vychádza z porovnania zistených silných a slabých stránok, ktoré sú uvedené vo SWOT analýze. Pôsobenie silných stránok obce Sverepec je oslabované negatívnymi vplyvmi jej slabých stránok. Silné stránky sú potenciálom, ktorý je možné využiť pre budúci rozvoj, je ale nutné zlepšiť alebo odstrániť príslušné slabé stránky tak, aby mohli byť silné naplno využité.

Nasledujúci prehľad je uporiadany práve týmto spôsobom, kedy proti silným stránkam obce sú vždy postavené relevantné slabé stránky, ktoré majú v danom problémovom okruhu opačný vplyv. Vybrané sú práve tie, ktoré z hľadiska budúceho vývoja možno považovať za najzávažnejšie a kde je viacmenej možné predpokladať aspoň dielčie riešenie.





Hospodárstvo a vedecko-technický rozvoj	
Silné stránky	Slabé stránky
<ul style="list-style-type: none"> <li>+ obec sa nachádza na ceste prepájajúcu regionálne centrá Trenčín, Žilina a Bratislava,</li> <li>+ celkovo 39 podnikateľských subjektov alokovaných v obci,</li> <li>+ výhodná geografická poloha obce v blízkosti okresného mesta Považská Bystrica a krajského mesta Trenčín,</li> <li>+ prechádzajúca cesta diaľničného typu D1,</li> <li>+ vysoký podiel obyvateľstva v produktívnom veku,</li> <li>+ rozvinuté poľnohospodárstvo,</li> <li>+ živočíšna výroba,</li> <li>+ existencia reštaurácie s kapacitou 100 osôb,</li> <li>+ existencia predajne nepotravinárskeho tovaru,</li> <li>+ existencia predajne zmiešaného tovaru,</li> <li>+ rozvinutá rastlinná a živočíšna výroba,</li> <li>+ existencia poľnohospodárskeho podniku v obci,</li> <li>+ existencia troch predajní potravinárskeho tovaru,</li> <li>+ existencia dvoch kaderníctiev,</li> <li>+ existencia priemyselných zón v obci,</li> <li>+ prítomnosť firiem s medzinárodnou a tuzemskou dopravou,</li> <li>+ prítomnosť stavebných firiem,</li> <li>+ spracovanie a výroba mäsových výrobkov,</li> <li>+ veľkoobchod s pevnými a tekutými plynými palivami,</li> <li>+ existencia predajne súčastok a prílušenstva pre motorové vozidlá,</li> <li>+ </li> </ul>	<ul style="list-style-type: none"> <li>- nízky rozpočet obce nedovoľuje v dostatočnej miere podporovať podnikateľské aktivity obyvateľstva,</li> <li>- nedostatok investičného kapitálu z vlastných zdrojov,</li> <li>- vysoká finančná záťažnosť a administratívne bariéry obmedzujúce rozvoj podnikania,</li> <li>- nedostatočná miera tvorby finančných zdrojov u fyzických osôb, ktorá zabraňuje rozvoju podnikateľských aktivít,</li> </ul>
<ul style="list-style-type: none"> <li>+ rozvinuté poľnohospodárstvo,</li> <li>+ rozvinutá živočíšna výroba – hovädzí dobytok,</li> </ul>	<ul style="list-style-type: none"> <li>- nedostatočná podpora poľnohospodárskych a lesníckych podnikov,</li> </ul>

Technická infraštruktúra	
Silné stránky	Slabé stránky
<ul style="list-style-type: none"> <li>+ vybudovaná sieť na rozvod elektrickej energie,</li> <li>+ existencia verejného vodovodu,</li> <li>+ existencia vodojemu,</li> <li>+ rozvodná sieť plynu,</li> <li>+ dobré pokrytie signálom mobilných operátorov – Orange – 100 % a T – mobile – 100 %,</li> <li>+ existencia domu smútku,</li> <li>+ existencia obecného cintorína,</li> <li>+ existencia WI-FI pripojenia,</li> <li>+ existencia optickej siete – DSL pripojenie,</li> <li>+ existencia verejného rozhlasu,</li> </ul>	<ul style="list-style-type: none"> <li>- absencia splaškovej kanalizačnej siete,</li> <li>- absencia ČOV,</li> <li>- nevyhovujúci stav verejného osvetlenia, potreba dobudovania,</li> <li>- zlý technický stav miestnych komunikácií, ktoré sú vplyvom poveternostných podmienok v značnom štádiu zvetrania,</li> <li>- zlý technický stav miestneho verejného rozhlasu,</li> <li>- nevyhovujúci stav koryt miestnych tokov Sverepec a Pružinka,</li> <li>- negatívny stav nehnuteľného majetku obce – obecný úrad, ...,</li> <li>- nedostatok finančných prostriedkov na údržbu technickej infraštruktúry,</li> <li>- absencia chodníkov popri komunikáciách vo vlastníctve obce,</li> </ul>
<ul style="list-style-type: none"> <li>+ dobré prepojenie obecnej komunikácie na hlavnú cestnú sieť,</li> <li>+ z funkčného hľadiska veľmi vyhovujúci systém regionálnej autobusovej dopravy,</li> <li>+ existencia 8 zastávok SAD,</li> <li>+ existencia 20 parkovacích miest pred domom kultúry, 10 pred infraštruktúrou vzdelávania a 50 pred obecným úradom,</li> <li>+ existencia 30 parkovacích miest pred obchodnými jednotkami,</li> <li>+ úroveň dobudovania nadradenej dopravnej infraštruktúry ako súčasti európskej dopravnej infraštruktúry,</li> <li>+ hustota existujúcej infraštruktúry cestnej dopravy,</li> <li>+ v blízkosti regiónu nachádzajúce sa križovanie multimodálnych európskych koridorov smer sever-juh,</li> </ul>	<ul style="list-style-type: none"> <li>- malé množstvo parkovacích plôch okolo obchodných jednotiek, športovej infraštruktúry, pred obecným úradom, a oddychovými zónami,</li> <li>- nedostatočne vybudované chodníky pred rodinnými domami,</li> <li>- absencia železničného spojenia,</li> <li>- nevyhovujúci technický a kvalitatívny stav dopravnej infraštruktúry,</li> <li>- nevyhovujúci technický stav ciest II a III. triedy,</li> <li>- prudký nárast individuálneho motorizmu,</li> <li>- zastaralý park verejnej osobnej dopravy,</li> <li>- nevhodná del'ba prepravnej práce verejnej osobnej dopravy,</li> <li>- absencia integrovaných dopravných systémov,</li> </ul>



ktorý spája hlavné sídelno-hospodárske ťažiská SR a napája ich na európsky dopravný systém,	
---------------------------------------------------------------------------------------------	--

Životné prostredie	
Silné stránky	Slabé stránky
<ul style="list-style-type: none"> <li>+ relatívne vyhovujúci stav životného prostredia,</li> <li>+ Existencia rozvodnej siete plynu,</li> <li>+ Kompletne pokrytie vodovodnou infraštruktúrou,</li> <li>+ Existencia dažďovej kanalizácie,</li> </ul>	<ul style="list-style-type: none"> <li>- Existencia skládky TKO,</li> <li>- existencia čiernych skládok,</li> <li>- absencia spaškového kanalizačnej siete,</li> </ul>
<ul style="list-style-type: none"> <li>+ zabezpečený odvoz TKO,</li> <li>+ existencia separovaného zberu na papier, plasty, sklo a nebezpečný odpad,</li> <li>+ Zabezpečený odvoz TKO,</li> </ul>	<ul style="list-style-type: none"> <li>- nedostatok technických kapacít zberu, dopravy, triedenia, zhodnocovania a likvidácie odpadov,</li> <li>- absencia zberného dvora pre separovaný zber,</li> <li>- absencia obecného kompostoviska,</li> </ul>
<ul style="list-style-type: none"> <li>+ relatívne vyhovujúci stav ovzdušia,</li> </ul>	<ul style="list-style-type: none"> <li>- narastanie individuálnej automobilovej a motocyklovej dopravy,</li> <li>- v širšom okolí prítomné výrobné prevádzky spôsobujúce nadmernú produkciu polietavých častíc prachu,</li> <li>- využívanie pevných palív pri zásobovaní teplom,</li> <li>- nízka miera vynútiteľnosti práva v oblasti ŽP,</li> <li>- nedostatočná informovanosť obyvateľstva o stave ŽP,</li> <li>- sídlo ekologicky záťažových prevádzok alokovaných v Trenčianskom kraji,</li> <li>- kyslé dažde znehodnocujúce lesný porast v okolí,</li> </ul>

Sociálna oblasť a zdravotníctvo	
Silné stránky	Slabé stránky
<ul style="list-style-type: none"> <li>+ existencia verejného stravovania,</li> <li>+ rozvinutá sieť sociálnych zariadení a služieb v príľahlých sídlach,</li> <li>+ vysoký dopyt po sociálnych službách,</li> <li>+ zlepšovanie právneho a inštitucionálneho rámca sociálnej inklúzie,</li> <li>+ realizované reformy, vrátane inštitucionálnych a fiškálnych v oblasti sociálnej inklúzie, fiškálna decentralizácia,</li> <li>+ dôraz na princíp subsidiarity,</li> <li>+ zvyšovanie adresnosti, efektívnosti a dostupnosti opatrení sociálnej inklúzie,</li> <li>+ dôraz na kvalitu a profesijné zabezpečenie,</li> <li>+ novokoncipovaný systém ochrany detí,</li> <li>+ fiškálna decentralizácia,</li> <li>+ kvalitné neštátne subjekty pôsobiace v niektorých oblastiach sociálnej sféry,</li> </ul>	<ul style="list-style-type: none"> <li>- absencia ordinácie praktického lekára,</li> <li>- absencia klubu dôchodcov,</li> <li>- absencia domova dôchodcov,</li> <li>- absencia domu sociálnych služieb,</li> <li>- absencia klubu dôchodcov,</li> <li>- nie sú vytvorené dostatočné podmienky pre stretávanie dôchodcov,</li> <li>- problém s umiestnením starších ľudí do domova dôchodcov,</li> <li>- nedostatočné využívanie stravovacích kapacít zo strany starších ľudí,</li> <li>- nedostatočné zabezpečenie zdravotnej starostlivosti a to tým, že pri zdravotnom stredisku nie je lekár, občania musia pre lieky cestovať do susedných obcí,</li> <li>- nie je zabezpečený stomatológ,</li> <li>- nedostatok finančných prostriedkov na rozvoj sociálnych služieb, pretrvávajúce tradičných spádových oblastí dochádzky za prácou,</li> <li>- nízka úroveň priestorovej mobility za prácou všeobecne a nízky rozsah medziokresnej a medzikrajskej dochádzky za prácou,</li> <li>- absencia systému podporných poradenských a informačných služieb pre potreby pracovnej mobility (mobilitný servis),</li> <li>- prehĺbovanie dlhodobej nezamestnanosti,</li> <li>- absencia širšej podpory vzdelávania a zamestnávania osôb vzdialených od trhu práce dlhšie obdobie z dôvodu starostlivosti o dieťa alebo o ďalšieho člena rodiny, príslušnosti k marginalizovanej alebo vylúčenej skupine populácie,</li> <li>- nízka dostupnosť a úzka variabilita sociálnych služieb a výkonu iných opatrení,</li> <li>- pomalé zavádzanie nových opatrení a nových typov sociálnych služieb do praxe a nízka udržateľnosť výsledkov,</li> </ul>



	<ul style="list-style-type: none"> <li>- nedostatok aktivít zameraných na podporu začleňovania niektorých znevýhodnených skupín do spoločnosti a znižovanie rizík sociálno-patologických javov,</li> <li>- nedostatočné využívanie viaczdrojového financovania,</li> <li>- slabá kooperácia aktérov (štát, samospráva, zamestnávateľa),</li> <li>- nedostatočná úroveň identifikovania potrieb rozvoja ľudských zdrojov,</li> </ul>
<ul style="list-style-type: none"> <li>+ zavádzanie podporných opatrení pre rodiny s deťmi,</li> <li>+ kvalitný fungujúci systém predškolských zariadení,</li> <li>+ záujem MVO o vytváranie služieb starostlivosti, existencia celoslovenského systému „materských centier“,</li> <li>+ vysoká solidarita a podpora v rámci rodín v súvislosti so starostlivosťou o deti a odkázané osoby,</li> </ul>	<ul style="list-style-type: none"> <li>- absencia materského centra v obci,</li> </ul>

#### Školstvo a šport

Silné stránky	Slabé stránky
<ul style="list-style-type: none"> <li>+ Existencia materskej školy s kapacitou 40 detí,</li> <li>+ Existencia základnej školy s kapacitou 100 žiakov,</li> <li>+ existencia poľovníckych revírov,</li> <li>+ existencia 2 futbalových ihrísk,</li> <li>+ existencia tenisového kurzu,</li> <li>+ existencia telocvične pre potreby školského športu a športu „pre všetkých“,</li> <li>+ vybudované viacúčelové ihrisko,</li> <li>+ existencia volejbalového ihriska,</li> <li>+ existencia troch športových klubov,</li> </ul>	<ul style="list-style-type: none"> <li>- absencia mimoškolského záujmového zariadenia,</li> <li>- absencia základnej umeleckej školy,</li> <li>- absencia fitnesscentra,</li> <li>- malý počet detí – z uvedeného dôvodu obec nemôže čerpať z pólů rastu finančné prostriedky a preto nie je možné realizovať rekonštrukčné práce z EÚ fondov na budove a areáli ZŠ s MŠ Sverepec,</li> <li>- absencia neformálneho vzdelávacieho zariadenia, absencia priestorov pre neformálne vzdelávanie,</li> <li>- zlý technický stav športovej infraštruktúry,</li> <li>- nesystémová reforma vzdelávacej sústavy,</li> <li>- absencia športovo-rekreačnej zóny obce,</li> <li>- nedostatočná starostlivosť o starších občanov,</li> </ul>
<ul style="list-style-type: none"> <li>+ existencia poľovníckych revírov,</li> <li>+ záujem obyvateľov o turistické aktivity,</li> <li>+ záujem obyvateľov o aktívne trávenie voľného času,</li> </ul>	<ul style="list-style-type: none"> <li>- zlý technický stav športovej infraštruktúry,</li> <li>- absencia viacúčelových športových ihrísk,</li> </ul>

#### Kultúra

Silné stránky	Slabé stránky
<ul style="list-style-type: none"> <li>+ rozvoj a uchovávanie kultúrnych tradícií a folklóru,</li> <li>+ dobré kultúrne povedomie obyvateľov,</li> <li>+ uskutočňované pravidelné a nepravidelné kultúrne podujatia,</li> <li>+ existencia domu kultúry,</li> </ul>	<ul style="list-style-type: none"> <li>- nerozvinutá kultúrna turistika,</li> <li>- absencia združenia, záujmového krúžku v oblasti kultúry,</li> <li>- zlý technický stav domu kultúry,</li> <li>- absencia otvoreného amfiteátra pre kultúrne akcie,</li> <li>- absencia pamätnej izby, slabá propagácia a reklama kultúrnych aktivít obce,</li> <li>- nedostatočné materiálne vybavenie na kultúrne a vzdelávacie podujatia,</li> <li>- chátrajúci stav kultúrnych pamiatok,</li> <li>- neexistencia zariadenia propagujúceho tradičné remeslá z okolia obce,</li> </ul>

#### Cestovný ruch

Silné stránky	Slabé stránky
<ul style="list-style-type: none"> <li>+ bohaté kultúrne dedičstvo,</li> <li>+ existencia poľovníckeho revíru,</li> <li>+ blízke historické centrá,</li> <li>+ neďaleké prírodné hodnoty – CHKO Strážovské vrchy, Javorníky, Kysuce,</li> </ul>	<ul style="list-style-type: none"> <li>- nedostatočná propagácia goodwillu a CR obce,</li> <li>- slabá kooperácia s cestovnými kancelárkami,</li> <li>- slabá propagácia tradičných umení a remesiel v obci,</li> </ul>



<ul style="list-style-type: none"> <li>+ vhodné podmienky na budovanie infraštruktúry cestovného ruchu,</li> <li>+ existencia ubytovacích zariadení,</li> <li>+ vysoký dopyt po službách cestovného ruchu,</li> </ul>	<ul style="list-style-type: none"> <li>- chýba rekreačné zázemie obce,</li> <li>- nedostatočné služby v oblasti cestovného ruchu,</li> <li>- nedostatok športovísk potenciálne využiteľných návštevníkmi obce,</li> </ul>
-----------------------------------------------------------------------------------------------------------------------------------------------------------------------------------------------------------------------	---------------------------------------------------------------------------------------------------------------------------------------------------------------------------------------------------------------------------

Vo vyššie uvedenom kontexte je potrebné sledovať i potenciálne rozvojové príležitosti a hrozby, indukované hierarchicky vyššími faktormi sociálno - ekonomického rozvoja. Na základe uskutočnených analýz je možné za najväčšie hrozby pokladať hlavne:

1. **Znižovanie konkurencieschopnosti obce v dôsledku trvalej stagnácie v rozvoji spolupráce podnikateľskej sféry s orgánmi miestnej samosprávy – Public Private Partnership.**
2. **Rozhodnutie klúčového investora o zmene alokácie investície.**
3. **Nedostatok externých finančných prostriedkov potrebných na zabezpečenie kvalitných verejných služieb.**
4. **Podcenenie významu kvalitatívneho rozvoja ľudských zdrojov ako pre ekonomický, tak aj pre sociálny rozvoj obce Sverepec.**
5. **Podcenenie významu informačných technológií ako základného prvku ekonomického rozvoja a rozvoja ľudských zdrojov v obci.**

Jedným z nutných predpokladov úspešnej implementácie Programu hospodárskeho a sociálneho rozvoja je návaznosť na existujúcu sústavu strategických a rozvojových dokumentov. Tento fakt sa premietol z časti aj do výberu opatrení a cieľových skupín, na ktoré sa má zamerať podpora z verejných zdrojov, hlavne z dôvodu efektívneho vynakladania finančných prostriedkov, odstránenia duplicit, možných protichodných účinkov opatrení atď.. Z tohto dôvodu je prirodzeným rámcom Program hospodárskeho a sociálneho rozvoja Trenčianskeho samosprávneho kraja, ako aj NSRR 2007 – 2013, ale aj platná legislatíva v oblasti zabezpečovania verejných služieb.

Komparáciou výsledkov vyššie uvedenej selekcie odvetvových disparít a PHSR TNSK je možné zistiť, že niektoré opatrenia v rámci tohto dokumentu pokrývajú kritické oblasti zistené v problémovej analýze. Preto je nutné v súlade s vyššie uvedenými skutočnosťami zamerať sa na odstránenie týchto disparít v relevantných cieľových oblastiach a relevantných skupín.

<b>1. Hospodárstvo a vedecko-technický rozvoj</b>	
<b>Cieľová skupina</b>	
	<ul style="list-style-type: none"> <li>- podnikateľské subjekty v priemysle, obchode a výrobných službách</li> <li>- obec</li> <li>- investori</li> </ul>
<b>2. Technická infraštruktúra</b>	
<b>Cieľová skupina</b>	
	<ul style="list-style-type: none"> <li>- obce,</li> <li>- obyvatelia obce,</li> <li>- podnikateľské subjekty,</li> <li>- mimovládne subjekty,</li> </ul>
<b>3. Životné prostredie</b>	
<b>Cieľová skupina</b>	
	<ul style="list-style-type: none"> <li>- obec,</li> <li>- obyvatelia obce,</li> <li>- podnikateľské subjekty,</li> </ul>
<b>4. Sociálna oblasť a zdravotníctvo</b>	
<b>Cieľová skupina</b>	
	<ul style="list-style-type: none"> <li>- nezamestnaní,</li> <li>- sociálne odkázaní,</li> <li>- zdravotne a duševne postihnutí,</li> <li>- obyvatelia v dôchodkovom veku,</li> <li>- mladí ľudia,</li> <li>- rizikové skupiny obyvateľstva,</li> </ul>
<b>5. Školstvo a šport</b>	



<b>Ciel'ová skupina</b>	
<ul style="list-style-type: none"><li>- deti predškolského veku,</li><li>- žiaci v rámci povinnej školskej dochádzky,</li><li>- nezamestnaní,</li><li>- obyvatelia v dôchodkovom veku,</li><li>- športovci organizovaní v rámci športových hnutí,</li><li>- pasívna športová verejnosť,</li><li>- obyvatelia v produkívnom veku,</li></ul>	
<b>6. Kultúra</b>	
<b>Ciel'ová skupina</b>	
<ul style="list-style-type: none"><li>- obyvateľstvo</li><li>- podnikateľské subjekty</li><li>- návštevníci obce,</li></ul>	
<b>7. Cestovný ruch a public relation</b>	
<b>Ciel'ová skupina</b>	
<ul style="list-style-type: none"><li>- obec,</li><li>- VÚC,</li><li>- obyvatelia obce,</li><li>- návštevníci obce,</li><li>- súkromný podnikateľský sektor,</li></ul>	



## 6 STRATEGICKÝ CIEĽ

Na základe analýzy súčasnej situácie a predpokladov ďalšieho rozvoja sa navrhuje pre obec Sverepec nasledovný strategický cieľ:

**„Zabezpečiť trvalo udržateľný rozvoj obce Sverepec, po ekonomickej, sociálnej, kultúrnej stránke. Ekonomický, kultúrny a spoločenský rast bude zabezpečený prostredníctvom disponibilného potenciálu nachádzajúceho sa v ľudských, prírodných a ekonomických zdrojoch. Hlavné zameranie ekonomickej činnosti bude obec smerovať do ekologicky nezávadných prevádzok v oblasti cestovného ruchu, priemyslu, poľnohospodárstva a potravinárstva, pre ktoré má ideálne rozvojové predpoklady. Zabezpečiť ochranu životného prostredia a jeho zvelaďovanie hlavne v podobe rozvoja a kultivácie oddychových zón v obci.**

Formulácia strategického cieľa vychádza z predpokladu, že budú vytvorené podmienky pre stabilizáciu, rozvoj a adaptáciu ekonomicky aktívnych a výkonných subjektov. Zvyšovanie výkonnosti hospodárstva na udržateľnej úrovni v dlhodobom horizonte a rast jeho konkurencieschopnosti je považované za prioritu. Zároveň však musia byť vytvorené také podmienky, aby sa nezvyšovali výdavky verejných prostriedkov, ale aby nastala ich konsolidácia za účelom podpory nových rozvojových projektov.

Navrhovaná stratégia vychádza zo strategických prístupov v rámci regionálneho rozvoja, ktoré sú postavené na:

- aktivizácii nedostatočne využívaného potenciálu a podpore hospodárskeho rozvoja obce a okolia,
- rozšírení a zvýšení podielu aktivít na úrovni partnerstva,
- aktivizácii nástrojov riadenia verejných výdavkov za účelom ich zníženia.

Súbežne je však potrebné venovať pozornosť aj rozvíjaniu ľudských zdrojov. Hlavným zámerom stratégie v tejto oblasti je zapojenie viacerých subjektov a postup riešenia danej problematiky v rámci partnerstva. V oblasti vybavenia územia dopravnou infraštruktúrou sa stratégia orientuje hlavne na vybudovanie prepojenia regiónu tak, aby bola zabezpečená napojenosť na dopravné koridory v dostatočnom čase a kvalite. Okrem zlepšenia dopravnej obslužnosti sa pozornosť venuje aj rozvoju informačnej spoločnosti. Stratégia v oblasti životného prostredia je zameraná na zlepšenie situácie zavádzaním nových ekologických metód výroby energie, novým prístupom občanov k ochrane životného prostredia. Stratégia je založená na eliminácii kľúčových disparít, ktoré sú bariérou rozvoja a na využití pozitívnych výhod, ktoré poskytujú príležitosti pre dlhodobý rast. To je možné uskutočniť len na úrovni partnerstva spoluprácou verejného a súkromného sektora a integrovaným prístupom k riešeniu ekonomických, sociálnych a environmentálnych aspektov.

Na dosiahnutie strategického cieľa budú podporovať globálne ciele podľa jednotlivých kľúčových odvetví. Uvedené ciele plne korešpondujú s hlavnými cieľmi definovanými v PHSR Trenčianskeho samosprávneho kraja a podporujú jeho naplnenie.

### GLOBALNE CIELE ROZVOJA

Globálne ciele rozvoja definujú strategický zámer za príslušnú prioritnú rozvojovú oblasť. Strategický zámer je následne rozpracovaný na jednotlivé ciele rozvoja, ktoré sú zabezpečované príslušnými opatreniami.





## 6.1 HOSPODÁRSTVO A VEDECKO-TECHNICKÝ ROZVOJ

### Strategický zámer

Zlepšiť podmienky pre rozvoj podnikateľských aktivít, s dôrazom na zvýšenie úrovne zamestnanosti a úrovne a kvality služieb pre obyvateľov obce. V oblasti priemyslu je potrebné okrem zachovania stabilných prvkov výroby všetkými možnými opatreniami podporovať vytváranie nových pracovných príležitostí. Z uvedeného dôvodu sa plánuje výstavba nových priemyselných zón, ktoré by významným spôsobom pozitívne ovplyvnili zamestnanosť a ekonomickú stabilitu v obci.

Cieľ 6.1.1 Podpora malého a stredného podnikania zo strany obce.	
<b>Opatrenie 6.1.1.1</b> Aktivita	<b>Vypracovať postup podpory, výučby a rozvoja tradičných remesiel v obci.</b> Vytvoriť materiálne, finančné a personálne podmienky pre rozvoj tradičných remesiel v obci. Nadviazať spoluprácu vzdelávacích inštitúcií, obce, podnikateľských subjektov a obyvateľov obce pri výučbe a prezentácii tradičných remesiel.
<b>Opatrenie 6.1.1.2</b> Aktivita	<b>Podpora budovania kooperačných sietí malých a stredných firiem.</b> Vytvoriť inštitucionálne podmienky na podporu MSP so susednými obcami. Analýza predpokladov budovania kooperačných sietí malých a stredných firiem v obci. Tvorba stratégie budovania kooperačných sietí malých a stredných firiem.
<b>Opatrenie 6.1.1.3</b> Aktivita	<b>Zakladanie a revitalizácia malých a stredných podnikov s majetkovou účasťou obce.</b> Analýza možností rozvoja podnikateľských aktivít obcou. Spracovanie podnikateľského zámeru obce. Príprava podmienok pre založenie podnikateľských subjektov. Založenie podnikateľských subjektov. Revitalizácia a modernizácia obecnej výrobnéj spoločnosti DPS.
<b>Opatrenie 6.1.1.4</b> Aktivita	<b>Podpora rozvoja obchodných a komerčných služieb v obci.</b> Spracovanie technickej dokumentácie. Zriadenie prevádzok potravinárskeho a nepotravinárskeho tovaru.
<b>Opatrenie 6.1.1.5</b> Aktivita	<b>Podpora rozvoja reštauračných služieb v obci.</b> Spracovanie technickej dokumentácie. Výstavba priestorov pre zriadenie prevádzok reštaurácií a kaviarní.
<b>Opatrenie 6.1.1.6</b> Aktivita	<b>Podpora rozvoja ubytovacích služieb v obci.</b> Spracovanie technickej dokumentácie. Zriadenie ubytovacieho zariadenia o kapacite cca. 50 osôb.
Cieľ 6.1.2 Podpora tradičných odvetví priemyslu.	
<b>Opatrenie 6.1.2.1</b> Aktivita	<b>Podporovať rozvoj tých odvetví priemyslu, pre ktorých rozvoj sú v okolí regiónu vytvorené ideálne podmienky.</b> Podpora rozvojových zámerov súkromnej sféry, ktoré sú v súlade s potrebami rozvoja obce a ktoré sú efektívne z pohľadu tvorby nových pracovných miest.
<b>Opatrenie 6.1.2.2</b> Aktivita	<b>Rekonštrukcia infraštruktúry hospodárskeho dvora poľnohospodárskeho družstva.</b> Vypracovanie technickej dokumentácie. Rekonštrukcia vodovodných sietí, odpadovej infraštruktúry, elektrických rozvodov. Rekonštrukcia cestnej infraštruktúry.
<b>Opatrenie 6.1.2.3</b> Aktivita	<b>Rekonštrukcia budov a hál v areáli hospodárskeho dvora PD.</b> Vypracovanie technickej dokumentácie. Rekonštrukcia hál a budov.
Cieľ 6.1.3 Podpora inovačných aktivít v podnikoch.	
<b>Opatrenie 6.1.3.1</b> Aktivita	<b>Zavádzanie nových technológií do súčasných výrobných prevádzok.</b> Podpora podnikateľov zavádzajúcich výrobu na báze progresívnych technológií, pomoc pri získavaní nenávratných finančných prostriedkov zo Štrukturálnych fondov na tento účel.
<b>Opatrenie 6.1.3.2</b>	<b>Rekonštrukcia existujúcich zastaralých priemyselných zón, s dôrazom na</b>



Aktivity	<b>zavádzanie nových technológií.</b> Návrh alternatív rozvoja existujúcich priemyselných zón. Vypracovanie technickej dokumentácie. Rekonštrukcia priemyselných zón. Rozšírenie skladového hospodárstva v obci.
<b>Opatrenie 6.1.3.3</b>	<b>Zavádzanie nových technológií do súčasných výrobných prevádzok podnikov poľnohospodárskej výroby.</b>
Aktivity	Vypracovanie podnikateľského plánu, projektovej dokumentácie a štúdie uskutočniteľnosti. Obstaranie technológie.

<b>Cieľ 6.1.4</b>	<b>Zvýšenie energetickej efektívnosti na strane výroby aj spotreby a zavádzanie progresívnych technológií v energetike.</b>
<b>Opatrenie 6.1.4.2</b>	<b>Podpora výstavby zariadení na využívanie obnoviteľných zdrojov energie.</b>
Aktivity	Spracovanie technickej dokumentácie. Výstavba malých vodných elektrární. Výstavba malých slnečných elektrární.

<b>Cieľ 6.1.5</b>	<b>Podporiť podnikateľské aktivity v cestovnom ruchu.</b>
<b>Opatrenie 6.1.5.1</b>	<b>Podpora vytvárania nových atraktivít v obci.</b>
Aktivity	Výstavba viacúčelových športových ihrísk.
<b>Opatrenie 6.1.5.2</b>	<b>Podpora budovania nových a modernizácia existujúcich zariadení cestovného ruchu.</b>
Aktivity	Výstavba hypotrás.

<b>Cieľ 6.1.6</b>	<b>Podpora inovácií a technologických transferov.</b>
<b>Opatrenie 6.1.6.1</b>	<b>Podpora inovácií a technologických transferov v podnikoch výroby.</b>
Aktivity	Nákup novej technológie. Vypracovanie podnikateľského plánu a štúdie uskutočniteľnosti. Obstaranie technológie.

<b>Cieľ 6.1.7</b>	<b>Podpora spoločných služieb pre podnikateľov.</b>
<b>Opatrenie 6.1.7.1</b>	<b>Vytvorenie ekonomických a technických podmienok pre výstavbu priemyselných zón v obci - príprava územia a realizácia infraštruktúry.</b>
Aktivity	Výkup súkromných pozemkov pre uskutočnenie investičnej výstavby. Spracovanie technickej dokumentácie. Zriadenie priemyselnej zóny.
<b>Opatrenie 6.1.7.2</b>	<b>Podpora výstavby a vybavenia hmotnej infraštruktúry.</b>
Aktivity	Realizácia investičnej výstavby prípravy pozemkov – inžinierske siete. Výstavba výrobných a montážnych hál.
<b>Opatrenie 6.1.7.3</b>	<b>Podpora výstavby administratívnych priestorov a ich zariadení.</b>
Aktivity	Spracovanie technickej dokumentácie. Výstavba budov. Obstaranie zariadení.

## 6.2 TECHNICKÁ INFRAŠTRUKTÚRA

### Strategický zámer

Rozvoj komplexnej infraštruktúry podporujúcej rozvoj obce a zohľadňujúcej rast kvality životného prostredia. Rozvoj infraštruktúry bude smerovať hlavne k jej rozšíreniu na potenciálne priemyselné zóny v obci, ako aj na rekonštrukciu súčasnej infraštruktúry – vodovodnej, elektrickej, cestnej.

Podpora investičných aktivít so zameraním na modernizáciu a budovanie regionálnych komunikácií (ciest II. a III. triedy) zaisťujúcich dopravnú obslužnosť obce Sverepec. Zámerom je zabezpečiť také prepojenie osídlenia, ktoré umožní efektívny pohyb ľudí a tovaru, modernizáciu dopravných subsystémov zabezpečujúcich bezpečné a hygienicky vyhovujúce dopravné trasy. Cieľom investícií



do tohto typu dopravnej infraštruktúry je odstránenie identifikovaných nedostatkov v cestnej sieti s ohľadom environmentálny a bezpečnostný aspekt.

<b>Cieľ 6.2.1</b>	<b>Rozvoj dopravnej infraštruktúry</b>
<b>Opatrenie 6.2.1.1</b> Aktivita	<b>Výstavba miestnych komunikácií v obci.</b> Vypracovanie technickej dokumentácie. Dostavba miestnych komunikácií o celkovej dĺžke cca. 2 km.
<b>Opatrenie 6.2.1.2</b> Aktivita	<b>Rekonštrukcia miestnych komunikácií v obci.</b> Analýza súčasného stavu miestnych komunikácií. Vypracovanie technickej dokumentácie. Rekonštrukcia a obnova povrchov miestnych komunikácií.
<b>Opatrenie 6.2.1.3</b> Aktivita	<b>Výstavba cyklotrás na prepojenie sídiel regiónu.</b> Vypracovanie technickej dokumentácie. Výstavba cyklotrasy.
<b>Opatrenie 6.2.1.4</b> Aktivita	<b>Výstavba zastávok SAD.</b> Vypracovanie technickej dokumentácie. Zrekonštruovať autobusové zastávky so samostatnými pruhmi a nástupnými plochami a doriešiť množstvo zastávok HD v návaznosti na novú IBV a OV.
<b>Opatrenie 6.2.1.5</b> Aktivita	<b>Dostavba parkovísk pre potreby občianskej infraštruktúry.</b> Vypracovanie technickej dokumentácie. Dostavba parkovacích miest pred obecným úradom a športovou infraštruktúrou – cca. 30 nových miest. Dostavba parkovacích miest pred kostolom a domom kultúry. Dostavba parkovacích miest pred obchodnými jednotkami.
<b>Opatrenie 6.2.1.6</b> Aktivita	<b>Dostavba chodníkov popri miestnych komunikáciách.</b> Vypracovanie technickej dokumentácie. Rekonštrukcia a predĺženie chodníka v obci popri štátnej ceste z motokrosového areálu až po futbalové ihrisko Horné Horevsie.

<b>Cieľ 6.2.2</b>	<b>Rozvoj občianskej infraštruktúry</b>
<b>Opatrenie 6.2.2.1</b> Aktivita	<b>Výstavba inžinierskych sietí v nových lokalitách IBV.</b> Vypracovanie technickej dokumentácie. IBV Juríčov potok II. Etapa – dokončenie siete plynu a vodovodu cca . – 700 bm IBV Močiarna – majetkoprávne usporiadanie prístupovej cesty, budovanie inžinierskych sietí. Územná príprava pozemkov pre výstavbu IBV Ulické záhumnie – Noviny.
<b>Opatrenie 6.2.2.2</b> Aktivita	<b>Zriadenie kamerového systému.</b> Vypracovanie technickej dokumentácie. Inštalácia kamerového systému.
<b>Opatrenie 6.2.2.3</b> Aktivita	<b>Rekonštrukcia a rozšírenie verejného osvetlenia.</b> Vypracovanie technickej dokumentácie a príprava projektového spisu. Rekonštrukcia a výstavba verejného osvetlenia v obci.
<b>Opatrenie 6.2.2.4</b> Aktivita	<b>Rekonštrukcia námestia / ríunku v centre zastavaného územia obce.</b> Vypracovanie technickej dokumentácie. Rekonštrukcia centrálnej zóny obce.
<b>Opatrenie 6.2.2.5</b> Aktivita	<b>Rekonštrukcia mostov a lávok.</b> Vypracovanie technickej dokumentácie a príprava projektového spisu. Rekonštrukcia mostov a lávok.
<b>Opatrenie 6.2.2.6</b> Aktivita	<b>Výstavba bezdrôtového rozhlasu.</b> Spracovanie technickej dokumentácie. Výber dodávateľa – verejná súťaž. Inštalácia bezdrôtového rozhlasu.
<b>Opatrenie 6.2.2.7</b> Aktivita	<b>Realizácia protieróznych opatrení.</b> Spracovanie technickej dokumentácie. Realizácia protieróznych opatrení.
<b>Opatrenie 6.2.2.8</b> Aktivita	<b>Celková rekonštrukcia Hasičskej zbrojnice Sverepec.</b> Spracovanie technickej dokumentácie. Rekonštrukcia požiarnej zbrojnice.



<b>Opatrenie 6.2.2.9</b> Aktivity	<b>Oživenie parkovej zóny na cintoríne.</b> Spracovanie technickej dokumentácie. Oživenie zóny cintorína.
<b>Opatrenie 6.2.2.10</b> Aktivity	<b>Doplniť a udržiavať brehovú porasty vodných tokov.</b> Vypracovanie technickej dokumentácie. Výkon pozemných prác.
<b>Opatrenie 6.2.2.11</b> Aktivity	<b>Výstavba a estetizácia vstupov do obce.</b> Vypracovanie technickej dokumentácie. Dobudovať vstup do obce.
<b>Opatrenie 6.2.2.12</b> Aktivity	<b>Realizácia izolačnej zelene okolo hospodárskych budov, výrobných areálov a občianskej vybavenosti.</b> Vypracovanie technickej dokumentácie. Zabezpečiť výsadbu izolačnej hygienickej zelene pozdĺž intenzívne zaťažených dopravných koridorov, poľnohospodárskych a priemyselných areálov a skladov. Zabezpečiť výsadbu vetrolamov a pôdoochranej zelene na miestach s veternou a vodnou eróziou. Rozšírené uličné priestory doplniť parkovou zeleňou doplniť dopravné značenie v intraviláne i extraviláne.
<b>Opatrenie 6.2.2.13</b> Aktivity	<b>Rekonštrukcia Domu smútku a areál nového cintorína Sverepec.</b> Spracovanie technickej dokumentácie. Rekonštrukcia domu smútku.
<b>Opatrenie 6.2.2.14</b> Aktivity	<b>Modernizácia areálu starého cintorína Sverepec.</b> Rekonštrukcia oplotenia cintorína. Výstavba chodníkov a úprava verejnej zelene. Rozšírenie cintorína.
<b>Opatrenie 6.2.2.15</b> Aktivity	<b>Rekonštrukcia budovy obecného úradu.</b> Spracovanie technickej dokumentácie. Rekonštrukcia obecného úradu.

## 6. 3 ŽIVOTNÉ PROSTREDIE

### Strategický zámer

Strategickým zámerom obce je nielen zachovanie existujúceho dobrého stavu životného prostredia a zvyšovania jeho kvality, ale aj eliminácia slabých stránok, neustála osвета, výchova a informovanosť o stave životného prostredia.

<b>Cieľ 6.3.1 Nakladanie s komunálnym a drobným stavebným odpadom</b>	
<b>Opatrenie 6.3.1.1</b> Aktivity	<b>V súlade s prijatými koncepciami zabezpečiť permanentné znižovanie podielu skladovanej časti odpadov, k čomu organizovať mobilné zbery textílií, kovového odpadu, viacvrstvových obalov nebezpečných odpadov.</b> Zvýšiť environmentálne povedomie ľudí. Zabezpečenie zberného kontajneru 2 x ročne. Zabezpečenie zberu nebezpečných odpadov.
<b>Opatrenie 6.3.1.2</b> Aktivity	<b>Zabezpečiť separáciu komunálneho odpadu v obci.</b> Ekonomicky motivovať obyvateľstvo. Zabezpečiť požadované podmienky pre realizáciu separovaného zberu.
<b>Opatrenie 6.3.1.3</b> Aktivity	<b>Rekultivácia skládok čierneho odpadu.</b> Lokalizácia čiernych skládok. Likvidácia skládok.
<b>Opatrenie 6.3.1.4</b> Aktivity	<b>Výstavba kompostoviska.</b> Vypracovanie technickej dokumentácie. Výber vhodnej lokality a výstavba kompostoviska.
<b>Cieľ 6.3.2 Informovanosť a poradenstvo</b>	
<b>Opatrenie 6.3.2.1</b> Aktivity	<b>Spracovať koncepciu zabezpečenia informovanosti, poradenstva a prevencie v oblasti ŽP. Trvale preferovať poradenstvo a prevenciu pred represiou.</b> Vypracovanie koncepcie pre ochranu životného prostredia v obci. Prezentácia a šírenie osvety v oblasti životného prostredia.



<b>Ciel' 6.3.3 Ochrana a racionálne využívanie vôd, ochrana pred povodňami.</b>	
<b>Opatrenie 6.3.3.1</b> Aktivita	<b>Rekonštrukcia mostov cez potoky vo vlastníctve obce Sverepec.</b> Vypracovanie technickej dokumentácie a príprava projektového spisu. Rekonštrukcia mostov.
<b>Opatrenie 6.3.3.2</b> Aktivita	<b>Zabezpečiť dostatok kvalitnej pitnej vody, minimalizovať straty vo vodovodných sieťach.</b> Údržba a dostavba existujúcej vodovodnej siete. Pravidelný monitoring vodovodnej siete.
<b>Opatrenie 6.3.3.3</b> Aktivita	<b>Splašková kanalizácia v obci – budovanie v spolupráci s Považskou vodárenskou spoločnosťou.</b> Výkon pozemných prác. Dostavba splaškovej kanalizácie.
<b>Opatrenie 6.3.3.4</b> Aktivita	<b>Výstavba protizáplavových opatrení.</b> Spracovanie technickej dokumentácie. Výstavba protizáplavových poldrov, hrádz, atď..
<b>Opatrenie 6.3.3.5</b> Aktivita	<b>Údržba, regulácia a vyčistenie koryta potoka.</b> Analýza súčasného stavu. Vypracovanie technickej dokumentácie. Úprava potoka lokalita „ Lúky,, - žiadosť o finančné prostriedky EÚ.
<b>Opatrenie 6.3.3.6</b> Aktivita	<b>Rekonštrukcia vodovodnej siete.</b> Spracovanie technickej dokumentácie. Rekonštrukcia siete.

<b>Ciel' 6.3.4 Ochrana ovzdušia</b>	
<b>Opatrenie 6.3.4.1</b> Aktivita	<b>Zabezpečiť zníženie produkovaných emisií hlavným zdrojom znečistenia – domácnosti.</b> Obmedziť spaľovanie fosílnych palív. Prechod na alternatívne zdroje vykurovania.

## 6. 4 SOCIÁLNA OBLASŤ A ZDRAVOTNÍCTVO

### Strategický zámer

Neustále rozvíjať širokú paletu sociálnych a zdravotných služieb poskytovaných v obci. Dbáť o ich dostupnosť, kvalitu a vzájomnú vyváženosť za účelom dosiahnutia dôstojných podmienok života všetkých kategórií obyvateľov obce.

<b>Ciel' 6.4.1 Doplniť chýbajúcu infraštruktúru sociálnych zariadení v obci a zvýšiť ich kvalitu.</b>	
<b>Opatrenie 6.4.1.1</b> Aktivita	<b>Zriadenie domu opatrovateľskej služby pre cca. 20 klientov.</b> Výber vhodnej alternatívy zariadenia zariadenia. Vypracovanie technickej dokumentácie. Realizácia – výstavba / rekonštrukcia budovy pre zariadenie poskytujúce sociálne služby.
<b>Opatrenie 6.4.1.2</b> Aktivita	<b>Zriadenie centra pre matky s deťmi.</b> Výber vhodnej alternatívy zariadenia zariadenia. Vypracovanie technickej dokumentácie. Realizácia – výstavba / rekonštrukcia budovy pre zariadenie poskytujúce sociálne služby.
<b>Opatrenie 6.4.1.3</b> Aktivita	<b>Výstavba nájomných bytov v obci.</b> Výber lokality. Vypracovanie technickej dokumentácie. Bytový dom 4x o 12 bytových jednotkách v lokalite Vrch , kombinácia bytov jednoizbové, dvojizbové, trojizbové – projektová a pozemková príprava. Bytový dom č. 2 o 24 bytových jednotkách v lokalite Uhliská – stavebné povolenie, dotácie MV SR a ŠFRB, výber dodávateľa.
<b>Opatrenie 6.4.1.4</b> Aktivita	<b>Výstavba denného stacionáru pre cca. 10 klientov.</b> Výber vhodnej alternatívy zariadenia zariadenia. Vypracovanie technickej dokumentácie. Realizácia – výstavba / rekonštrukcia budovy pre zariadenie poskytujúce sociálne služby.



<b>Opatrenie 6.4.1.5</b> Aktivity	<b>Zriadenie domu dôchodcov pre cca. 20 klientov.</b> Výber vhodnej alternatívy zariadenia zariadenia. Vypracovanie technickej dokumentácie. Realizácia – výstavba / rekonštrukcia budovy pre zariadenie poskytujúce sociálne služby.
<b>Opatrenie 6.4.1.6</b> Aktivity	<b>Rozšírenie kapacity verejného stravovania.</b> Zabezpečenie finančných prostriedkov.

<b>Cieľ 6.4.2</b>	<b>Zlepšiť úroveň poskytovania zdravotníckych a sociálnych služieb.</b>
<b>Opatrenie 6.4.2.1</b> Aktivity	<b>Zlepšenie úrovne poskytovania domácej ošetrovateľskej starostlivosti, rozšírenie jej služieb o poskytovanie rehabilitačných cvičení.</b> Zvýšenie kvality poskytovaných služieb. Zvýšenie personálnych kapacít v prípade potreby.
<b>Opatrenie 6.4.2.2</b> Aktivity	<b>Zabezpečiť aspoň raz mesačne poradňu v obci.</b> Zabezpečenie personálnych kapacít. Zabezpečenie priestorov.
<b>Opatrenie 6.4.2.3</b> Aktivity	<b>Zabezpečiť dostupnosť zdravotnej starostlivosti pre dospelých občanov.</b> Zabezpečiť v súčinnosti s okresným mestom a spádovou obcou pre oblasť poskytovania zdravotníckych služieb ich maximálnu dostupnosť.
<b>Opatrenie 6.4.2.4</b> Aktivity	<b>Zabezpečovať komplexnú zdravotnú starostlivosť o starých ľudí a dlhodobo chorých.</b> Analýza dopytu po uvedených službách. Zabezpečenie personálnych kapacít, priestorov a finančných prostriedkov.
<b>Opatrenie 6.4.2.5</b> Aktivity	<b>Zvýšiť úroveň poskytovaných sociálnych služieb.</b> Zvýšenie kvality poskytovaných služieb. Zvýšenie personálnych kapacít v prípade potreby.
<b>Opatrenie 6.4.2.6</b> Aktivity	<b>Podporiť služby pre marginalizované skupiny občanov a týrané ženy.</b> Analýza dopytu po uvedených službách. Zabezpečenie personálnych kapacít. Zabezpečenie priestorov.

<b>Cieľ 6.4.3</b>	<b>Zlepšenie zamestnanosti a sociálnej inklúzie rizikových skupín obyvateľov obce.</b>
<b>Opatrenie 6.4.3.1</b> Aktivity	<b>Realizácia vzdelávacích kurzov v oblasti malého podnikania.</b> Finančné a personálne zabezpečenie.
<b>Opatrenie 6.4.3.2</b> Aktivity	<b>Podpora klientov formou individuálneho poradenstva, posudzovania individuálnych schopností a vypracovávaní individuálnych akčných plánov a rozvoj celoživotného poradenstva.</b> Zabezpečenie priestorov na uskutočňovanie poradenských služieb. Personálne zabezpečenie poradenstva.
<b>Opatrenie 6.4.3.3</b> Aktivity	<b>Podpora poradensko-vzdelávacích aktivít zameraných na získavanie sociálnych zručností pri hľadaní si zamestnania a komunikácie s potenciálnym zamestnávateľom pre znevýhodnených uchádzačov o zamestnanie.</b> Zabezpečenie priestorov na uskutočňovanie poradenských služieb. Personálne zabezpečenie poradenstva.

## 6. 5 INFORMATIZÁCIA OBCE

### Strategický zámer

Zabezpečenie technických podmienok pre rozvoj informačnej spoločnosti. Umožniť obyvateľom využívať on-line elektronické služby samosprávy. Vytvoriť vhodné podmienky na prechod na e-government na lokálnej úrovni (e-vote, e-services, ...). Umožniť obyvateľom obce a pracovníkom samosprávy zvyšovať svoje počítačové vedomie a zručnosti.

<b>Cieľ 6.5.1</b>	<b>Budovanie a rozvoj informačnej infraštruktúry.</b>
<b>Opatrenie 6.5.1.1</b>	<b>Rozvoj infraštruktúry informačných systémov samosprávy.</b>





Aktivita	Technické zabezpečenie IS. Tvorba základného SW na komunikáciu občan – samospráva – podnikateľské subjekty.
<b>Opatrenie 6.5.1.2</b>	<b>Zavádzanie efektívnych elektronických služieb poskytovaných na úrovni samosprávy.</b>
Aktivita	Tvorba aplikačného softwaru na zabezpečenie e – služieb v obci. Tvorba SW na realizáciu e-vote na miestnej úrovni.
<b>Opatrenie 6.5.1.3</b>	<b>Podpora využívania Internetu v obci.</b>
Aktivita	Zriadenie verejných prístupových bodov v obci. Budovanie verejného Internetu v obci.
<b>Cieľ 6.5.2 Zvýšenie počítačovej gramotnosti obyvateľ'ov a pracovníkov samosprávy.</b>	
<b>Opatrenie 6.5.2.1</b>	<b>Podpora zvyšovania počítačového vedomia u pracovníkov samosprávy.</b>
Aktivita	Realizácia kurzov na získanie ECDL spôsobilosti pre pracovníkov miestnej samosprávy.
<b>Opatrenie 6.5.2.2</b>	<b>Podpora zvyšovania počítačového vedomia u obyvateľ'ov obce.</b>
Aktivita	Realizácia kurzov na zvyšovanie počítačového vedomia u obyvateľ'ov obce. Realizácia kurzov na obsluhu a používanie obecného informačného a komunikačného systému.
<b>Opatrenie 6.5.2.3</b>	<b>Podpora vzdelávacích aktivít zameraných na zvyšovanie zručností a vedomostí o internete a motiváciu k používaniu internetu a elektronických služieb.</b>
Aktivita	Realizácia kurzov na zvyšovanie vedomostí o internete.

## 6. 6 ŠKOLSTVO A ŠPORT

### Strategický zámer

Zabezpečenie všestranného rozvoja detí a mládeže. Zlepšenie technického stavu a vybavenia materskej školy. V športe umožniť ponuku čo najširšej palety služieb, zabezpečiť čo najefektívnejšie a transparentné využitie verejných financií ku prospechu všetkých občanov obce. Podpora existujúcich športových podujatí, ako aj vytváranie vhodných podmienok pre rozvoj rôznych druhov športu nielen pre obyvateľ'ov obce.

<b>Cieľ 6.6.1</b>	<b>Budovanie a rozvoj školskej infraštruktúry.</b>
<b>Opatrenie 6.6.1.1</b>	<b>Výstavba novej materskej školy.</b>
Aktivita	Spracovanie technickej dokumentácie. Výstavba zariadenia.
<b>Opatrenie 6.6.1.2</b>	<b>Rekonštrukcia budovy materskej a základnej školy.</b>
Aktivita	Vypracovanie technickej dokumentácie. Rekonštrukcia strechy / výstavba priestorov. Výmena okien na budove a zateplenie obvodového plášťa.
<b>Opatrenie 6.6.1.3</b>	<b>Rekonštrukcia vonkajších ihrísk materskej a základnej školy a oprava oplotenia.</b>
Aktivita	Vypracovanie technickej dokumentácie. Rekonštrukcia vonkajších ihrísk.
<b>Opatrenie 6.6.1.4</b>	<b>Rekonštrukcia sietí v škole, rekonštrukcia sociálnych zariadení.</b>
Aktivita	Spracovanie technickej dokumentácie. Rekonštrukcia sietí.
<b>Opatrenie 6.6.1.5</b>	<b>Podpora mimoškolskej činnosti.</b>
Aktivita	Vypracovanie technickej dokumentácie. Rekonštrukcia / výstavba priestorov na uskutočnenie mimoškolskej činnosti. Zabezpečenie vybavenia.
<b>Opatrenie 6.6.1.6</b>	<b>Výstavba detských ihrísk.</b>
Aktivita	Spracovanie technickej dokumentácie. Výstavba detského ihriska.
<b>Opatrenie 6.6.1.7</b>	<b>Majetkoprávne vysporiadanie školskej infraštruktúry.</b>
Aktivita	Finančné a personálne zabezpečenie.
<b>Opatrenie 6.6.1.8</b>	<b>Obnova vnútorného vybavenia základnej školy.</b>
Aktivita	Spracovanie technickej dokumentácie. Obstaranie vybavenia.



<b>Opatrenie 6.6.1.9</b> Aktivity	<b>Vybavenie miestností prezentačnou technikou.</b> Nákup prezentačnej a výpočtovej techniky.
<b>Opatrenie 6.6.1.10</b> Aktivity	<b>Rekonštrukcia telocvične.</b> Vypracovanie technickej dokumentácie. Rekonštrukcia telocvične.
<b>Opatrenie 6.6.1.11</b> Aktivity	<b>Výstavba oddychových zón pre potreby základnej školy.</b> Výstavba zón.
<b>Opatrenie 6.6.1.12</b> Aktivity	<b>Výstavba športovej infraštruktúry pre potreby základnej školy.</b> Spracovanie technickej dokumentácie. Dostavba ihrísk.

<b>Cieľ 6.6.2. Trvalé skvalitňovanie vyváženej ponuky výkonnostného a rekreačného športu.</b>	
<b>Opatrenie 6.6.2.1</b> Aktivity	<b>Výstavba tenisového kurtu.</b> Výber lokality a spracovanie technickej dokumentácie. Výstavba ihriska.
<b>Opatrenie 6.6.2.2</b> Aktivity	<b>Vytváranie materiálnych a finančných podmienok na rozvoj výkonnostného a rekreačného športu v obci.</b> Zabezpečenie materiálno-technického a finančného vybavenia.
<b>Opatrenie 6.6.2.3</b> Aktivity	<b>Podpora organizácie športových podujatí regionálneho významu.</b> Zabezpečenie personálnych kapacít. Zabezpečenie materiálno-technického a finančného vybavenia.
<b>Opatrenie 6.6.2.4</b> Aktivity	<b>Podpora športových aktivít zdravotne postihnutých občanov.</b> Zabezpečenie materiálno-technického a finančného vybavenia.
<b>Opatrenie 6.6.2.5</b> Aktivity	<b>Podporovať talentovanú mládež.</b> Zabezpečenie materiálno-technického a finančného vybavenia.
<b>Opatrenie 6.6.2.6</b> Aktivity	<b>Spolupracovať s občianskymi združeniami, inými právnickými a fyzickými osobami, pôsobiace v oblasti telesnej kultúry.</b> Zabezpečenie personálnych kapacít.
<b>Opatrenie 6.6.2.7</b> Aktivity	<b>Rozvoj mimoškolskej činnosti – športové kluby, turistika, kultúrne krúžky.</b> Zabezpečenie priestorového a materiálneho vybavenia. Založenie tenisového klubu.
<b>Opatrenie 6.6.2.8</b> Aktivity	<b>Dostavba areálu futbalového ihriska vrátane sociálneho a technického vybavenia.</b> Vypracovanie technickej dokumentácie. Futbalové ihrisko „Rakovec“, - oploenie ihriska, rozvod siete elektriny. Športový areál „Horné Horevsie“, - oploenie celého areálu, parkovisko, výstavba šatne – prevádzková budova, prístupový chodník z obce, sedenie pre divákov.
<b>Opatrenie 6.6.2.9</b> Aktivity	<b>Výstavba športových zariadení pre deti a mládež.</b> Výber lokality a spracovanie technickej dokumentácie. Výstavba infraštruktúry.
<b>Opatrenie 6.6.2.10</b> Aktivity	<b>Modernizácia Motokrosového areálu Sverepec.</b> Spracovanie technickej dokumentácie. Rekonštrukcia areálu.
<b>Opatrenie 6.6.2.11</b> Aktivity	<b>Zriadenie sauny a fitnesscentra.</b> Zabezpečenie priestorov. Rekonštrukcia areálu.

## 6. 7 KULTÚRA

### Strategický zámer

Trvalé pôsobenie na kultúrne povedomie obyvateľov širokou paletou kultúrnych aktivít organizovaných externými subjektami. Existencia dôstojných priestorov pre kultúrne aktivity je povinnosť obce. Pribežná a kreatívna propagácia podujatí má vplyv na imidž obce a tým aj na cestovný ruch.



<b>Cieľ 6.7.1</b>		<b>Zachovanie kultúrno-historického potenciálu obce a rozvoj kultúrnych, informačných a voľnočasových aktivít v nadväznosti na rozvoj cestovného ruchu na regionálnej a miestnej úrovni.</b>
<b>Opatrenie 6.7.1.1</b>	<b>Aktivita</b>	<b>Zriadenie multifunkčného kultúrneho zariadenia.</b> Vypracovanie technickej dokumentácie. Modernizácia interiéru Domu kultúry Sverepec.
<b>Opatrenie 6.7.1.2</b>	<b>Aktivita</b>	<b>Rekonštrukcia tradičnej architektúry a zriadenie stálych expozícií z pôvodného štýlu života obyvateľov regiónu.</b> Výber vhodných objektov. Výriešenie vlastníckych vzťahov. Rekonštrukcia a vybavenie expozícií.
<b>Opatrenie 6.7.1.3</b>	<b>Aktivita</b>	<b>Prepojiť obec so subjektami cestovného ruchu, agroturistiky.</b> Zabezpečenie personálnych kapacít.
<b>Opatrenie 6.7.1.4</b>	<b>Aktivita</b>	<b>Budovanie remeselníckych dvorov.</b> Výber a rekonštrukcia vhodných budov na alokáciu remeselného dvora. Zabezpečenie personálnych kapacít. Materiálne zabezpečenie remeselných dvorov predmetmi s kultúrohistorickou hodnotou.
<b>Opatrenie 6.7.1.5</b>	<b>Aktivita</b>	<b>Vybudovanie turistických a náučných trás pre žiakov, študentov, rodiny s deťmi, priemerných aj náročných klientov s využitím kultúrno – historického, folklórneho aj prírodného bohatstva.</b> Zabezpečenie personálnych kapacít. Výber vhodných trás. Spracovanie technickej dokumentácie. Realizácia výstavby.
<b>Opatrenie 6.7.1.6</b>	<b>Aktivita</b>	<b>Zachovanie a rozvoj ľudových tradícií (folklórny tanec, hudba a spev, ľudové remeslá, ľudový odev a doplnky, pôvodné bývanie a hospodárenie) a ich maximálne využitie v cestovnom ruchu a agroturistike.</b> Zabezpečenie priestorov, finančných a materiálnych prostriedkov.
<b>Opatrenie 6.7.1.7</b>	<b>Aktivita</b>	<b>Zabezpečenie kvalitnejších priestorov pre potreby obecnej knižnice.</b> Rekonštrukcia priestorov. Obstaranie vnútorného vybavenia. Obstaranie prezentačnej techniky v priestoroch knižnice.
<b>Opatrenie 6.7.1.8</b>	<b>Aktivita</b>	<b>Organizovanie pravidelných kultúrnych podujatí - Deň obce, Hody, atď..</b> Personálne zabezpečenie.
<b>Cieľ 6.7.2</b>		<b>Organizačné zabezpečenie</b>
<b>Opatrenie 6.7.2.1</b>	<b>Aktivita</b>	<b>Spracovať kalendár kultúrnych podujatí na celý rok, tento priebežne aktualizovať. Rozšíriť žánrovú ponuku s orientáciou na hodnotný kultúrny prínos.</b> Personálne a finančné zabezpečenie. Spracovanie kalendár kultúrnych podujatí.
<b>Cieľ 6.7.3</b>		<b>Propagácia v oblasti kultúry</b>
<b>Opatrenie 6.7.3.1</b>	<b>Aktivita</b>	<b>Spracovať globálnu koncepciu „propagácie“ histórie obce v multimediálnej forme.</b> Personálne a finančné zabezpečenie. Spracovanie koncepcie v multimediálnej forme.
<b>Opatrenie 6.7.3.2</b>	<b>Aktivita</b>	<b>Spracovať komplexnú knihu historickom vývoji a tradíciách obce pre školy aj subjekty cestovného ruchu.</b> Personálne a finančné zabezpečenie. Spracovanie knihy.
<b>Opatrenie 6.7.3.3</b>	<b>Aktivita</b>	<b>Propagácia kultúry na Internet prostredníctvom www stránky obce.</b> Finančné zabezpečenie. Obsahová analýza www stránky. Priebežná aktualizácia www stránky.



## 6.8 CESTOVNÝ RUCH A PUBLIC RELATIONS

### Strategický zámer

Budovať goodwill obce a dosiahnuť, aby sa obec stala strediskom cestovného ruchu v oblasti športu, kultúry a turistiky. Využiť prírodný potenciál, ktorý ponúka blízke aj širšie okolie obce.

Cieľ 6.8.1 Účinná propagácia obce.	
<b>Opatrenie 6.8.1.1</b> Aktivita	<b>Aktualizácia samostatnej www stránky obce.</b> Finančné zabezpečenie. Obsahová analýza www stránky. Priebežná aktualizácia www stránky.
<b>Opatrenie 6.8.1.2</b> Aktivita	<b>Spracovať globálnu koncepciu propagácie obce v multimediálnej forme.</b> Personálne a finančné zabezpečenie. Spracovanie koncepcie v multimediálnej forme.
<b>Opatrenie 6.8.1.3</b> Aktivita	<b>Spracovať koncepciu regionálnej spolupráce s okolitými turistickými lokalitami a domácimi i zahraničnými CK.</b> Personálne a finančné zabezpečenie. Spracovanie koncepcie regionálnej spolupráce.
<b>Opatrenie 6.8.1.4</b> Aktivita	<b>Podpora budovania informačných tabúl v obce.</b> Budovanie a inštalácia tabúl informujúcich o atraktivitách obce. Budovanie a inštalácia tabúl propagujúcich kultúrne hodnoty obce.

Cieľ 6.8.2 Rekreačno - relaxačné zázemie obce.	
<b>Opatrenie 6.8.2.1</b> Aktivita	<b>Zriadenie oddychovej zóny.</b> Spracovanie technickej dokumentácie. Vybudovanie zón.
<b>Opatrenie 6.8.2.2</b> Aktivita	<b>Výstavba náučných chodníkov a inštalácia informačných tabúl.</b> Výstavba chodníkov.
<b>Opatrenie 6.8.2.3</b> Aktivita	<b>Podpora vytvárania nových atraktivít v obce.</b> Výstavba viacúčelových športových ihrísk.
<b>Opatrenie 6.8.2.4</b> Aktivita	<b>Podpora budovania nových a modernizácia existujúcich zariadení cestovného ruchu.</b> Výstavba hypotrás.

Cieľ 6.8.3 Podpora podnikateľských aktivít v cestovnom ruchu.	
<b>Opatrenie 6.8.3.1</b> Aktivita	<b>Uzavrieť s podnikateľmi dohody o poskytovaní služieb v agroturistike a cestovnom ruchu a o propagovaní ich služieb obcami.</b> Zabezpečenie personálnych kapacít.
<b>Opatrenie 6.8.3.2</b> Aktivita	<b>Podporovať podnikateľské subjekty, neziskové organizácie a inštitúcie pri získavaní finančných prostriedkov z grantov a fondov EÚ.</b> Zabezpečenie personálnych kapacít.

## 7 MERATEĽNÉ INDIKÁTORY

Monitorovanie Programu hospodárskeho a sociálneho rozvoja obce Sverepec sa vykonáva na základe súboru indikátorov priradených k jednotlivým cieľom a opatreniam (ktoré môžu byť priebežne konkretizované). Indikátory podporujú oprávnenosť verejných výdavkov na jednotlivé opatrenia a zároveň preukazujú ekonomickú účinnosť realizovaných verejných výdavkov. Indikátory budú zároveň základným faktorom pri tvorbe kritérií na čerpanie finančnej podpory z regionálneho rozvojového fondu.

### 7.1 HOSPODÁRSTVO A VEDECKO-TECHNICKÝ ROZVOJ

Ciele a opatrenia		Merateľné indikátory	Typ	Merná jednotka
Cieľ 6.1.1	Podpora malého a stredného podnikania zo strany obce.			
Opatrenie 6.1.1.1	Vypracovať postup podpory, výučby a	Počet úspešných absolventov programov ČZV podporených	dopad	absolútny počet



	rozvoja tradičných remesiel v obci.	z projektov OPV		
		Produktivita práce ako dôsledok rozvoja ľudského kapitálu	vplyv	SKK
		Počet klientov	výstup	počet
Opatrenie 6.1.1.2	Podpora budovania kooperačných sietí malých a stredných firiem.	Počet nových podnikateľských subjektov	dopad	počet
		Počet vytvorených nových pracovných miest	dopad	počet
		Počet podporených subjektov,	výstup	počet
Opatrenie 6.1.1.3	Zakladanie a revitalizácia malých a stredných podnikov s majetkovou účasťou obce.	Počet vytvorených nových pracovných miest	dopad	počet
		Počet nových podnikateľských subjektov	dopad	počet
		Nárast tržieb	výsledok	SKK
Opatrenie 6.1.1.4	Podpora rozvoja obchodných a komerčných služieb v obci.	Počet vytvorených nových pracovných miest	dopad	počet
		Počet nových podnikateľských subjektov	dopad	počet
		Celková predajná plocha	výsledok	m <sup>2</sup>
		Nárast tržieb	výsledok	SKK
Opatrenie 6.1.1.5	Podpora rozvoja reštauračných služieb v obci.	Počet vytvorených nových pracovných miest	dopad	počet
		Počet nových podnikateľských subjektov	dopad	počet
		Celková kapacita stravovacích zariadení	výsledok	osoby
		Nárast tržieb	výsledok	SKK
Opatrenie 6.1.1.6	Podpora rozvoja ubytovacích služieb v obci.	Počet vytvorených nových pracovných miest	dopad	počet
		Počet nových podnikateľských subjektov	dopad	počet
		Celková kapacita ubytovacích zariadení	výsledok	osoby
		Nárast tržieb	výsledok	SKK

Ciele a opatrenia		Merateľné indikátory	Typ	Merná jednotka
Cieľ 6.1.2	Podpora tradičných odvetví priemyslu			
Opatrenia 6.1.2.1	Podporovať rozvoj tých odvetví priemyslu, pre ktorých rozvoj sú v okolí regiónu vytvorené ideálne podmienky.	Počet vytvorených nových pracovných miest	dopad	počet
		Nárast pridanej hodnoty	dopad	SKK
		Počet podporených projektov	výstup	počet
		Nárast tržieb	výsledok	SKK
		Výdavky na inovácie	výsledok	SKK
Opatrenia 6.1.2.2	Rekonštrukcia infraštruktúry hospodárskeho dvora poľnohospodárskeho družstva.	Počet vytvorených nových pracovných miest	dopad	počet
		Nárast pridanej hodnoty	dopad	SKK
		Nárast tržieb	výsledok	SKK
		Počet podporených projektov	výstup	počet
		Výdavky na inovácie	výsledok	SKK
Opatrenia 6.1.2.3	Rekonštrukcia budov a hál v areáli hospodárskeho dvora PD.	Počet vytvorených nových pracovných miest	dopad	počet
		Nárast pridanej hodnoty	dopad	SKK
		Nárast tržieb	výsledok	SKK
		Počet podporených projektov	výstup	počet
		Výdavky na inovácie	výsledok	SKK

Ciele a opatrenia		Merateľné indikátory	Typ	Merná jednotka
Cieľ 6.1.3	Podpora inovačných aktivít v podnikoch.			
Opatrenie 6.1.3.1	Zavádzanie nových technológií do súčasných výrobných prevádzok.	Počet vytvorených nových pracovných miest	dopad	počet
		Nárast pridanej hodnoty	dopad	SKK
		Nárast tržieb	výsledok	SKK
		Výdavky na inovácie	výsledok	SKK
Opatrenie 6.1.3.2	Rekonštrukcia existujúcich zastaralých priemyselných	Počet vytvorených nových pracovných miest	dopad	počet



Opatrenie 6.1.3.3	zón, s dôrazom na zavádzanie nových technológií.	Nárast pridanej hodnoty	dopad	SKK
		Nárast tržieb	výsledok	SKK
		Výdavky na inovácie	výsledok	SKK
	Zavádzanie nových technológií do súčasných výrobných prevádzok podnikov poľnohospodárskej výroby.	Počet vytvorených nových pracovných miest	dopad	počet
		Nárast pridanej hodnoty	dopad	SKK
		Nárast tržieb	výsledok	SKK
		Výdavky na inovácie	výsledok	SKK

Ciele a opatrenia	Merateľné indikátory	Typ	Merná jednotka
Cieľ 6.1.4	Zvýšenie energetickej efektívnosti na strane výroby aj spotreby a zavádzanie progresívnych technológií v energetike.		
Opatrenie 6.1.4.1	Podpora výstavby zariadení na využívanie obnoviteľných zdrojov energie.	Objem preinvestovaných prostriedkov	SKK
		Objem vyprodukovanej elektrickej energie	kW
		Počet vytvorených nových pracovných miest	počet

Ciele a opatrenia	Merateľné indikátory	Typ	Merná jednotka
Cieľ 6.1.5	Podporiť podnikateľské aktivity v cestovnom ruchu.		
Opatrenie 6.1.5.1	Podpora vytvárania nových atraktivít v obci.	Počet vytvorených nových pracovných miest	počet
		Počet nových návštevníkov obce	počet
		Tržby z predaja služieb	SKK
Opatrenie 6.1.5.2	Podpora budovania nových a modernizácia existujúcich zariadení cestovného ruchu.	Počet vytvorených nových pracovných miest	počet
		Počet nových návštevníkov obce	počet
		Tržby z predaja služieb	SKK

Ciele a opatrenia	Merateľné indikátory	Typ	Merná jednotka
Cieľ 6.1.6	Podpora inovácií a technologických transferov.		
Opatrenie 6.1.6.1	Podpora inovácií a technologických transferov v podnikoch výroby.	Počet vytvorených nových pracovných miest	počet
		Nárast pridanej hodnoty	dopad
		Nárast tržieb	výsledok
		Výdavky na inovácie	výsledok

Ciele a opatrenia	Merateľné indikátory	Typ	Merná jednotka
Cieľ 6.1.7	Podpora spoločných služieb pre podnikateľov.		
Opatrenie 6.1.7.1	Vytvorenie ekonomických a technických podmienok pre výstavbu priemyselných zón v obci - príprava územia a realizácia infraštruktúry.	Počet vytvorených nových pracovných miest	počet
		Nárast pridanej hodnoty	dopad
		Nárast tržieb	výsledok
		Výdavky na inovácie	výsledok
Opatrenie 6.1.7.2	Podpora výstavby a vybavenia hmotnej infraštruktúry.	Počet vytvorených nových pracovných miest	počet
		Nárast pridanej hodnoty	dopad
		Nárast tržieb	výsledok
		Výdavky na inovácie	výsledok
Opatrenie 6.1.7.3	Podpora výstavby administratívnych priestorov a ich zariadení.	Počet nových podnikateľských subjektov	počet
		Celková vybudovaná plocha na administratívne účely	m <sup>2</sup>
		Počet vytvorených nových pracovných miest	počet





## 7.2 TECHNICKÁ INFRAŠTRUKTÚRA

Ciele a opatrenia		Merateľné indikátory	Typ	Merná jednotka
Cieľ 6.2.1	Rozvoj dopravnej infraštruktúry			
Opatrenie 6.2.1.1	Výstavba miestnych komunikácií v obci .	Dĺžka rekonštruovaných a novovybudovaných ciest II. a III. Triedy a miestnych komunikácií	výstup	km
		Dĺžka novovybudovaných chodníkov	výstup	km
		Počet užívateľov podporených projektov	výsledok	počet
		Počet vytvorených pracovných miest	výsledok	počet
Opatrenie 6.2.1.2	Rekonštrukcia miestnych komunikácií v obci.	Dĺžka rekonštruovaných a novovybudovaných ciest II. a III. triedy a miestnych komunikácií	výstup	km
		Dĺžka novovybudovaných chodníkov	výstup	km
		Počet užívateľov podporených projektov	výsledok	počet
		Počet vytvorených pracovných miest	výsledok	počet
Opatrenie 6.2.1.3	Výstavba cyklotrás na prepojenie sídiel regiónu.	Dĺžka vybudovaných cyklotrás	výstup	km
		Počet užívateľov podporených projektov	výsledok	počet
		Počet nových návštevníkov obce	výsledok	počet
		Počet vytvorených pracovných miest	výsledok	počet
Opatrenie 6.2.1.4	Výstavba zastávok SAD.	Počet nových a premiestnených zastávok	výsledok	počet
		Počet užívateľov podporených projektov	výsledok	počet
Opatrenie 6.2.1.5	Dostavba parkovísk pre potreby občianskej infraštruktúry.	Počet novovybudovaných parkovacích miest	výstup	počet
		Počet užívateľov podporených projektov	výsledok	počet
		Počet vytvorených pracovných miest	výsledok	počet
Opatrenie 6.2.1.6	Dostavba chodníkov popri miestnych komunikáciách.	Dĺžka rekonštruovaných a novovybudovaných ciest II. a III. triedy a miestnych komunikácií	výstup	km
		Dĺžka novovybudovaných chodníkov	výstup	km
		Počet užívateľov podporených projektov	výsledok	počet
		Počet vytvorených pracovných miest	výsledok	počet

Ciele a opatrenia		Merateľné indikátory	Typ	Merná jednotka
Cieľ 6.2.2	Rozvoj občianskej infraštruktúry			
Opatrenie 6.2.2.1	Výstavba inžinierskych sietí v nových lokalitách.	Celková nová plocha pre IBV	výsledok	ha
		Počet nových obyvateľov obce	dopad	osoby
		Počet vytvorených pracovných miest	výsledok	počet
Opatrenie 6.2.2.2	Zriadenie kamerového systému.	Počet inštalovaných kamier	výsledok	počet
		Zníženie kriminality	dopad	%
		Pokrytie územia	dopad	%
Opatrenie 6.2.2.3	Rekonštrukcia a rozšírenie verejného osvetlenia.	Počet inštalovaných svietidiel	výsledok	počet
		Zvýšenie pokrytia územia verejným osvetlením	dopad	%
		Počet podporených projektov, prostredníctvom ktorých boli vytvorené	dopadu	počet



		podmienky na poskytovanie nových služieb verejnej infraštruktúry		
Opatrenie 6.2.2.4	Rekonštrukcia námestia / rínku v centre zastavaného územia obce.	Plocha upravených verejných plôch,	výsledok	m <sup>2</sup>
		Počet inštalovaných svietidiel	výsledku	počet
		Počet užívateľov podporených projektov	výsledku	počet
		Počet vysadených nových okrasných krovín a stromov,	výsledok	počet
Opatrenie 6.2.2.5	Rekonštrukcia mostov a lávok.	Počet zrekonštruovaných mostov,	výsledok	počet
		Počet zrekonštruovaných lávok,	výsledok	počet
		Počet užívateľov podporených projektov	výsledok	počet
Opatrenie 6.2.2.6	Výstavba bezdrôtového rozhlasu.	Pokrytie územia rozhlasom	dopad	%
		Počet užívateľov podporených projektov	výsledok	počet
		Počet novonainštalovaných reprosústav,	výstup	počet
Opatrenie 6.2.2.7	Realizácia protieróznych opatrení.	Celková plocha s realizovanými opatreniami	výstup	ha
		Počet užívateľov podporených projektov	výsledok	počet
		Počet vysadených nových krovín a stromov,	výsledok	počet
Opatrenie 6.2.2.8	Celková rekonštrukcia Hasičskej zbrojnice Sverepec.	Počet podporených projektov, prostredníctvom ktorých boli vytvorené podmienky na poskytovanie nových služieb verejnej infraštruktúry	dopadu	počet
		Výmera zrekonštruovaných a novovybudovaných priestorov v m <sup>2</sup>	výstupu	m <sup>2</sup>
Opatrenie 6.2.2.9	Oživenie parkovej zóny na cintoríne.	Plocha zrekonštruovaného cintorína	výstup	m <sup>2</sup>
		Počet vysadených krov a drevín	výsledok	počet
		Plocha upravených verejných plôch	výsledok	m <sup>2</sup>
Opatrenie 6.2.2.10	Doplniť a udržiavať brehové porasty vodných tokov.	Počet vysadených krov a drevín	výsledok	počet
		Plocha upravených verejných plôch	výsledok	m <sup>2</sup>
		Počet vytvorených pracovných miest	výsledok	počet
Opatrenie 6.2.2.11	Výstavba a estetizácia vstupov do obce.	Počet vysadených krov a drevín	výsledok	počet
		Plocha upravených verejných plôch	výsledok	m <sup>2</sup>
		Počet vytvorených pracovných miest	výsledok	počet
Opatrenie 6.2.2.12	Realizácia izolačnej zelene okolo hospodárskych budov, výrobných areálov a občianskej vybavenosti.	Počet vysadených krov a drevín	výsledok	počet
		Plocha upravených verejných plôch	výsledok	m <sup>2</sup>
		Počet vytvorených pracovných miest	výsledok	počet
Opatrenie 6.2.2.13	Rekonštrukcia Domu smútku a areál nového cintorína Sverepec.	Počet podporených projektov, prostredníctvom ktorých boli vytvorené podmienky na poskytovanie nových služieb	dopad	počet
		Počet užívateľov podporených projektov	výsledok	počet
		Počet podporených projektov, prostredníctvom ktorých boli vytvorené	dopadu	počet



		podmienky na poskytovanie nových služieb verejnej infraštruktúry		
		Výmera zrekonštruovaných a novovybudovaných priestorov v m <sup>2</sup>	výstup	m <sup>2</sup>
Opatrenie 6.2.2.15	Modernizácia areálu starého cintorína Sverepec.	Plocha rekonštruovaného cintorína	výstup	m <sup>2</sup>
		Počet vysadených krov a drevín	výsledok	počet
		Plocha upravených verejných plôch	výsledok	m <sup>2</sup>
Opatrenie 6.2.2.16	Rekonštrukcia budovy obecného úradu.	Počet podporených projektov, prostredníctvom ktorých boli vytvorené podmienky na poskytovanie nových služieb verejnej infraštruktúry	dopadu	počet
		Výmera zrekonštruovaných a novovybudovaných priestorov v m <sup>2</sup>	výstup	m <sup>2</sup>
		Počet vytvorených pracovných miest	výsledok	počet

### 7.3 ŽIVOTNÉ PROSTREDIE

Ciele a opatrenia		Merateľné indikátory	Typ	Merná jednotka
Cieľ 6.3.1	Nakladanie s komunálnym a drobným stavebným odpadom			
Opatrenie 6.3.1.1	V súlade s prijatými koncepciami zabezpečiť permanentné znižovanie podielu skladovanej časti odpadov, k čomu organizovať mobilné zbory textílií, kovového odpadu, viacvrstvových obalov nebezpečných odpadov.	Produkcia komunálneho odpadu	ŠÚ SR	kontextový
		Zneškodnený komunálny odpad	MŽP SR	kontextový
		Objem separovaného odpadu.	dopad	tony
		Znižovanie objemu produkovaného odpadu	dopad	tony
Opatrenie 6.3.1.2	Zabezpečiť separáciu komunálneho odpadu v obci.	Objem separovaného odpadu.	dopad	tony
		Znižovanie objemu produkovaného odpadu	dopad	tony
		Zneškodnený komunálny odpad	MŽP SR	kontextový
Opatrenie 6.3.1.3	Rekultivácia skládok čierneho odpadu.	Plocha rekultivovaných čiernych skládok.	výsledok	m <sup>2</sup>
Opatrenie 6.3.1.4	Výstavba kompostoviska.	Objem uskladneného odpadu v tonách,	dopad	tony
		Počet vybudovaných kompostovísk	Výsledok	počet
		Znižovanie objemu produkovaného odpadu	dopad	tony

Ciele a opatrenia		Merateľné indikátory	Typ	Merná jednotka
Cieľ 6.3.2	Informovanosť a poradenstvo			
Opatrenie 6.3.2.1	Spracovať koncepciu zabezpečenia informovanosti, poradenstva a prevencie v oblasti ŽP. Trvale preferovať poradenstvo a prevenciu pred represiou.	Počet vypracovaných koncepcií	výsledok	počet
		Počet užívateľov podporených projektov	výsledok	počet

Ciele a opatrenia		Merateľné indikátory	Typ	Merná jednotka
Cieľ 6.3.3	Ochrana a racionálne využívanie vôd			
Opatrenie 6.3.3.1	Rekonštrukcia mostov cez potoky vo vlastníctve obce Sverepec.	Počet zrekonštruovaných mostov a lávok	výsledok	počet
Opatrenie 6.3.3.2	Zabezpečiť dostatok kvalitnej pitnej vody,	Percento obyvateľov zásobovaných vodou z	kontextový	%



	minimalizovať straty vo vodovodných sieťach.	verejných vodovodov		
		Dĺžka vybudovanej vodovodnej siete	výsledok	km
Opatrenie 6.3.3.3	Splašková kanalizácia v obci – budovanie v spolupráci s Považskou vodárenskou spoločnosťou.	Dĺžka splaškovej kanalizácie	výsledok	km
Opatrenie 6.3.3.4	Výstavba protizáplavových opatrení.	Dĺžka upravených korýt	výsledok	km
		Počet vytvorených poldrov	výsledok	počet
		Počet vytvorených protizáplavových hrádzi	výsledok	počet
Opatrenie 6.3.3.5	Údržba, regulácia a vyčistenie koryta potoka.	Dĺžka zrekonštruovaných korýt tokov	výsledok	km
		Zvýšenie prietoku korýt vodných tokov	dopad	%
Opatrenie 6.3.3.6	Rekonštrukcia vodovodnej siete.	Percento obyvateľov napojených na verejný vodovod	kontextový	%

Ciele a opatrenia	Merateľné indikátory	Typ	Merná jednotka
Cieľ 6.3.4	Ochrana ovzdušia		
Opatrenie 6.3.4.1	Zabezpečiť zníženie produkovaných emisií hlavným zdrojom znečistenia – domácnosti.	Počet domácností s vykurovaním alternatívnymi zdrojmi energie	výsledok
			počet

#### 7.4 SOCIÁLNA OBLASŤ A ZDRAVOTNÍCTVO

Ciele a opatrenia	Merateľné indikátory	Typ	Merná jednotka
Cieľ 6.4.1	Doplniť chýbajúcu infraštruktúru sociálnych zariadení v obci a zvýšiť ich kvalitu.		
Opatrenie 6.4.1.1	Zriadenie domu opatrovateľskej služby pre cca. 20 klientov.	Počet užívateľov podporených projektov	výsledku
		Počet podporených projektov	výsledku
		Počet vytvorených pracovných miest	výsledku
Opatrenie 6.4.1.2	Zriadenie centra pre matky s deťmi.	Počet užívateľov podporených projektov	výsledku
		Počet podporených projektov	výsledku
		Počet vytvorených pracovných miest	výsledku
Opatrenie 6.4.1.3	Výstavba nájomných bytov v obci.	Počet podporených projektov	výsledku
		Výmera novovybudovaných priestorov v m <sup>2</sup>	výsledku
		Počet užívateľov podporených projektov	výsledku
Opatrenie 6.4.1.4	Výstavba denného stacionáru pre cca. 10 klientov.	Počet užívateľov podporených projektov	výsledku
		Počet podporených projektov	výsledku
		Počet vytvorených pracovných miest	výsledku
Opatrenie 6.4.1.5	Zriadenie domu dôchodcov pre cca. 20 klientov.	Počet užívateľov podporených projektov	výsledku
		Počet podporených projektov	výsledku
		Počet vytvorených pracovných miest	výsledku
Opatrenie 6.4.1.6	Rozšírenie kapacity verejného stravovania.	Počet užívateľov podporených projektov	výsledku
		Počet podporených projektov	výsledku
		Počet vytvorených pracovných miest	výsledku

Ciele a opatrenia	Merateľné indikátory	Typ	Merná jednotka
Cieľ 6.4.2	Zlepšiť úroveň poskytovania zdravotníckych a sociálnych služieb.		
Opatrenie 6.4.2.1	Zlepšenie úrovne poskytovania domácej ošetrovateľskej starostlivosti, rozšírenie jej	Počet podporených projektov, prostredníctvom ktorých boli vytvorené podmienky na poskytovanie	dopadu
			počet



	služieb o poskytovanie rehabilitačných cvčení.	nových služieb verejnej infraštruktúry		
		Počet užívateľov podporených projektov	výsledku	počet
		Počet podporených projektov	výstupu	počet
Opatrenie 6.4.2.2	Zabezpečiť aspoň raz mesačne poradňu v obci.	Počet užívateľov podporených projektov	výsledku	počet
		Počet podporených projektov	výstupu	počet
Opatrenie 6.4.2.3	Zabezpečiť dostupnosť zdravotnej starostlivosti pre dospelých občanov.	Počet podporených projektov, prostredníctvom ktorých boli vytvorené podmienky na poskytovanie nových služieb verejnej infraštruktúry	dopadu	počet
		Počet užívateľov podporených projektov	výsledku	počet
		Počet podporených projektov	výstupu	počet
Opatrenie 6.4.2.4	Zabezpečovať komplexnú zdravotnú starostlivosť o starých ľudí a dlhodobo chorých.	Počet podporených projektov, prostredníctvom ktorých boli vytvorené podmienky na poskytovanie nových služieb verejnej infraštruktúry	dopadu	počet
		Počet užívateľov podporených projektov	výsledku	počet
		Počet podporených projektov	výstupu	počet
Opatrenie 6.4.2.5	Zvýšiť úroveň poskytovaných sociálnych služieb.	Počet užívateľov podporených projektov	výsledku	počet
		Počet podporených projektov	výstupu	počet
Opatrenie 6.4.2.6	Podporiť služby pre marginalizované skupiny občanov a týrané ženy.	Počet užívateľov podporených projektov	výsledku	počet
		Počet podporených projektov	výstupu	počet
		Výmera zrekonštruovaných a novovybudovaných priestorov v m <sup>2</sup>	výstupu	m <sup>2</sup>

Ciele a opatrenia		Merateľné indikátory	Typ	Merná jednotka
Cieľ 6.4.3	Zlepšiť úroveň poskytovania zdravotníckych a sociálnych služieb.			
Opatrenie 6.4.3.1	Realizácia vzdelávacích kurzov v oblasti malého podnikania.	počet úspešných absolventov programov ČZV podporených z projektov OPV	výstup	absolútny počet
		produktivita práce ako dôsledok rozvoja ľudského kapitálu	vplyv	SKK
Opatrenie 6.4.3.2	Podpora klientov formou individuálneho poradenstva, posudzovania individuálnych schopností a vypracovávanie individuálnych akčných plánov a rozvoj celoživotného poradenstva.	Počet užívateľov podporených projektov	výsledku	počet
		Počet podporených projektov	výstupu	počet
Opatrenie 6.4.3.3	Podpora poradensko-vzdelávacích aktivít zameraných na získavanie sociálnych zručností pri hľadaní si zamestnania a komunikácie s potenciálnym zamestnávateľom pre znevýhodnených uchádzačov o zamestnanie.	Počet užívateľov podporených projektov	výsledku	počet
		Počet podporených projektov	výstupu	počet
		Zníženie nezamestnanosti	dopad	%
		Počet novozaložených podnikateľských subjektov	dopad	%



## 7.5 INFORMATIZÁCIA OBCE

Ciele a opatrenia		Merateľné indikátory	Typ	Merná jednotka
Cieľ 6.5.1	Budovanie a rozvoj informačnej infraštruktúry.			
Opatrenie 6.5.1.1	Rozvoj infraštruktúry informačných systémov samosprávy.	% obyvateľov, ktorí využili internet v priebehu posledných 3 mesiacov na interakciu s verejnými inštitúciami	dopad	%
		% podnikov, ktoré využili internet v priebehu posledných 3 mesiacov na interakciu s verejnými inštitúciami	dopad	%
		Podiel transakčných typov služieb na celkovom počte základných verejných e-služieb	dopad	%
Opatrenie 6.5.1.2	Zavádzanie efektívnych elektronických služieb poskytovaných na úrovni samosprávy.	on-line dostupnosť 20 základných verejných služieb	dopad	%
		Počet potrebných dokumentov pri vybavení agendy spojenej s vybranou životnou udalosťou	výsledok	Počet
		% obyvateľov, ktorí využili internet v priebehu posledných 3 mesiacov na interakciu s verejnými inštitúciami	dopad	%
		% podnikov, ktoré využili internet v priebehu posledných 3 mesiacov na interakciu s verejnými inštitúciami	dopad	%
		Podiel transakčných typov služieb na celkovom počte základných verejných e-služieb	dopad	%
Opatrenie 6.5.1.3	Podpora využívania Internetu v obci.	Počet pripojených subjektov	dopad	počet
		Počet podporených projektov, prostredníctvom ktorých boli vytvorené podmienky na poskytovanie nových služieb	dopad	počet
		Celkový objem prenesených dát	dopad	GB

Ciele a opatrenia		Merateľné indikátory	Typ	Merná jednotka
Cieľ 6.5.2	Zvýšenie počítačovej gramotnosti obyvateľov a pracovníkov samosprávy.			
Opatrenie 6.5.2.1	Podpora zvyšovania počítačového vedomia u pracovníkov samosprávy.	Počet užívateľov podporených projektov	výsledku	počet
		Počet podporených projektov	výstupu	počet
		% obyvateľov ovládajúcich 5 zo 6 základných IT zručností	dopad	%
Opatrenie 6.5.2.2	Podpora zvyšovania počítačového vedomia u obyvateľov obce.	Počet užívateľov podporených projektov	výsledku	počet
		Počet podporených projektov	výstupu	počet
		% obyvateľov ovládajúcich 5 zo 6 základných IT zručností	dopad	%
Opatrenie 6.5.2.3	Podpora vzdelávacích aktivít zameraných na zvyšovanie zručností a vedomostí o internete a motiváciu k používaniu internetu a elektronických služieb.	Počet užívateľov podporených projektov	výsledku	počet
		Počet podporených projektov	výstupu	počet
		Podiel transakčných typov služieb na celkovom počte základných verejných e-služieb	dopad	%
		% obyvateľov, ktorí využili internet v priebehu posledných 3 mesiacov na	dopad	%





		interakciu s verejnými inštitúciami		
		% podnikov, ktoré využili internet v priebehu posledných 3 mesiacov na interakciu s verejnými inštitúciami	dopad	%
		% obyvateľov ovládajúcich 5 zo 6 základných IT zručností	dopad	%

## 7.6 ŠKOLSTVO A ŠPORT

Ciele a opatrenia		Merateľné indikátory	Typ	Merná jednotka
Cieľ 6.6.1	Budovanie a rozvoj školskej infraštruktúry.			
Opatrenie 6.6.1.1	Výstavba novej materskej školy.	Výmera vybudovaných priestorov v m <sup>2</sup>	výstup	m <sup>2</sup>
		Počet vzdelávacích miestností	výsledku	počet
		Počet užívateľov podporených projektov	výsledku	počet
Opatrenie 6.6.1.2	Rekonštrukcia budovy materskej a základnej školy.	Počet novovybavených miestností	výsledku	počet
		Výmera zrekonštruovaných a novovybudovaných priestorov v m <sup>2</sup>	výstupu	m <sup>2</sup>
		Počet užívateľov podporených projektov	výsledku	počet
Opatrenie 6.6.1.3	Rekonštrukcia vonkajších ihrísk materskej a základnej školy a oprava oplatenia.	Počet zrekonštruovaných sociálnych zariadení	výsledku	počet
		Plocha zrekonštruovanej podlahovej plochy	výstup	m <sup>2</sup>
		Počet užívateľov podporených projektov	výsledku	počet
Opatrenie 6.6.1.4	Rekonštrukcia sietí v škole, rekonštrukcia sociálnych zariadení.	Výmera zrekonštruovaných a novovybudovaných priestorov v m <sup>2</sup>	výstupu	m <sup>2</sup>
		Počet organizovaných športových podujatí	výsledku	počet
		Počet užívateľov podporených projektov	výsledku	počet
Opatrenie 6.6.1.5	Podpora mimoškolskej činnosti.	Výmera zrekonštruovaných a novovybudovaných priestorov v m <sup>2</sup>	výstupu	m <sup>2</sup>
		Počet organizovaných mimoškolských podujatí	výsledku	počet
		Počet užívateľov podporených projektov	výsledku	počet
Opatrenie 6.6.1.6	Výstavba detských ihrísk.	Počet vybudovaných ihrísk	výsledku	počet
		Počet organizovaných športových podujatí	výsledku	počet
		Počet užívateľov podporených projektov	výsledku	počet
Opatrenie 6.6.1.7	Majetkoprávne vysporiadanie školskej infraštruktúry.	Počet vysporiadaných budov	výsledku	počet
		Plocha vysporiadaných pozemkov	výstupu	m <sup>2</sup>
Opatrenie 6.6.1.8	Obnova vnútorného vybavenia základnej školy.	Počet vybavených miestností	výsledku	počet
		Počet užívateľov podporených projektov	výsledku	počet
Opatrenie 6.6.1.9	Vybavenie miestností prezentačnou technikou.	Počet vybavených miestností	výsledku	počet
		Počet užívateľov podporených projektov	výsledku	počet
Opatrenie 6.6.1.10	Rekonštrukcia telocvične.	Výmera zrekonštruovaných a novovybudovaných priestorov v m <sup>2</sup>	výstupu	m <sup>2</sup>
		Počet užívateľov podporených projektov	výsledku	počet
Opatrenie 6.6.1.11	Výstavba oddychových zón pre potreby základnej školy.	Počet užívateľov podporených projektov	výsledku	počet
Opatrenie	Výstavba športovej	Počet vybudovaných ihrísk	výsledku	počet



6.6.1.12	infraštruktúry pre potreby základnej školy.	Počet organizovaných športových podujatí	výsledku	počet
		Počet užívateľov podporených projektov	výsledku	počet

Ciele a opatrenia		Merateľné indikátory	Typ	Merná jednotka
Cieľ 6.6.2.	Trvalé skvalitňovanie vyváženej ponuky výkonnostného a rekreačného športu.			
Opatrenie 6.6.2.1	Výstavba tenisového kurtu.	Počet vybudovaných ihrísk	výsledku	počet
		Počet organizovaných športových podujatí	výsledku	počet
		Počet užívateľov podporených projektov	výsledku	počet
Opatrenie 6.6.2.2	Vytváranie materiálnych a finančných podmienok na rozvoj výkonnostného a rekreačného športu v obci.	Počet organizovaných športových podujatí	výsledku	počet
		Počet užívateľov podporených projektov	výsledku	počet
Opatrenie 6.6.2.3	Podpora organizácie športových podujatí regionálneho významu.	Počet organizovaných športových podujatí	výsledku	počet
		Počet užívateľov podporených projektov	výsledku	počet
Opatrenie 6.6.2.4	Podpora športových aktivít zdravotne postihnutých občanov.	Počet organizovaných športových podujatí	výsledku	počet
		Počet užívateľov podporených projektov	výsledku	počet
Opatrenie 6.6.2.5	Podporovať talentovanú mládež.	Počet organizovaných športových podujatí	výsledku	počet
		Počet užívateľov podporených projektov	výsledku	počet
Opatrenie 6.6.2.6	Spolupracovať s občianskymi združeniami, inými právnickými a fyzickými osobami, pôsobiace v oblasti telesnej kultúry.	Počet organizovaných športových podujatí	výsledku	počet
		Počet užívateľov podporených projektov	výsledku	počet
		Počet uzavretých zmlúv a partnerstiev	výsledku	počet
Opatrenie 6.6.2.7	Rozvoj mimoškolskej činnosti – športové kluby, turistika, kultúrne krúžky.	Počet organizovaných športových podujatí	výsledku	počet
		Počet užívateľov podporených projektov	výsledku	počet
Opatrenie 6.6.2.8	Dostavba areálu futbalového ihriska vrátane sociálneho a technického vybavenia.	Počet vybudovaných a rekonštruovaných ihrísk	výsledku	počet
		Počet organizovaných športových podujatí	výsledku	počet
		Počet užívateľov podporených projektov	výsledku	počet
Opatrenie 6.6.2.9	Výstavba športových zariadení pre deti a mládež.	Počet vybudovaných ihrísk	výsledku	počet
		Počet organizovaných športových podujatí	výsledku	počet
		Počet užívateľov podporených projektov	výsledku	počet
Opatrenie 6.6.2.10	Modernizácia Motokrosového areálu Sverepec.	Plocha zrekonštruovaného areálu	výstup	m <sup>2</sup>
		Počet organizovaných športových podujatí	výsledku	počet
		Počet užívateľov podporených projektov	výsledku	počet
Opatrenie 6.6.2.11	Zriadenie sauny a fitnesscentra.	Počet novozaložených športových zariadení	výsledku	počet
		Počet nových pracovných miest	výsledku	počet
		Počet užívateľov podporených projektov	výsledku	počet

## 7.7 KULTÚRA

Ciele a opatrenia		Merateľné indikátory	Typ	Merná jednotka
Cieľ 6.7.1	Zachovanie kultúrno-historického potenciálu obce a rozvoj kultúrnych, informačných a voľnočasových aktivít v nadväznosti na rozvoj cestovného ruchu na regionálnej a miestnej úrovni.			
Opatrenie	Zriadenie multifunkčného	Výmera zrekonštruovaných	výstup	m <sup>2</sup>



6.7.1.1	kultúrneho zariadenia.	priestorov v m <sup>2</sup>		
		Zníženie koeficientu prestupu tepla,	dopad	%
		Plocha zrekonštruovanej strešnej krytiny,	výstup	m <sup>2</sup>
		m <sup>2</sup> zrekonštruovanej podlahovej krytiny,	výstup	m <sup>2</sup>
Opatrenie 6.7.1.2	Rekonštrukcia tradičnej architektúry a zriadenie stálych expozícií z pôvodného štýlu života obyvateľov regiónu.	Výmera zrekonštruovaných priestorov v m <sup>2</sup>	výstup	m <sup>2</sup>
		Zníženie koeficientu prestupu tepla,	dopad	%
		Plocha zrekonštruovanej strešnej krytiny,	výstup	m <sup>2</sup>
		m <sup>2</sup> zrekonštruovanej podlahovej krytiny,	výstup	m <sup>2</sup>
Opatrenie 6.7.1.3	Prepojiť obce so subjektami cestovného ruchu, agroturistiky.	Počet uzavretých zmlúv a partnerstiev	výsledku	počet
		Počet užívateľov podporených projektov	výsledku	počet
Opatrenie 6.7.1.4	Budovanie remeselníckych dvorov.	Počet nových návštevníkov obce	výsledok	počet
		Počet vytvorených pracovných miest	výsledok	počet
		Počet užívateľov podporených projektov	výsledok	počet
Opatrenie 6.7.1.5	Vybudovanie turistických a náučných trás pre žiakov, študentov, rodiny s deťmi, priemerných aj náročných klientov s využitím kultúrne – historického, folklórneho aj prírodného bohatstva.	Počet nových návštevníkov obce	výsledok	počet
		Celková dĺžka budovaných chodníkov	výstup	km
		Počet užívateľov podporených projektov	výsledku	počet
Opatrenie 6.7.1.6	Zachovanie a rozvoj ľudových tradícií (folklórny tanec, hudba a spev, ľudové remeslá, ľudový odev a doplnky, pôvodné bývanie a hospodárenie) a ich maximálne využitie v cestovnom ruchu a agroturistike.	Počet nových návštevníkov obce	výsledok	počet
		Počet organizovaných kultúrnych podujatí	výsledku	počet
		Počet zriadených nových stálych expozícií	výsledok	počet
		Počet užívateľov podporených projektov	výsledku	počet
Opatrenie 6.7.1.7	Zabezpečenie kvalitnejších priestorov pre potreby obecnej knižnice.	Počet nových objektov kultúrnych služieb	výsledok	počet
		Počet užívateľov podporených projektov	výsledku	počet
Opatrenie 6.7.1.8	Organizovanie pravidelných kultúrnych podujatí - Deň obce, Hody, atď..	Počet nových objektov na organizovanie kultúrnych akcií	výsledok	počet
		Počet nových návštevníkov obce	výsledok	počet
		Počet organizovaných kultúrnych podujatí	výsledku	počet
		Počet užívateľov podporených projektov	výsledku	počet

Ciele a opatrenia		Merateľné indikátory	Typ	Merná jednotka
Cieľ 6.7.2	Organizačné zabezpečenie			
Opatrenie 6.7.2.1	Spracovať kalendár kultúrnych podujatí na celý rok, tento priebežne aktualizovať. Rozšíriť žánrovú ponuku s orientáciou na hodnotný kultúrny prínos.	Počet spracovaných reklamných informačných letákov	výsledku	počet
		Počet nových návštevníkov obce	výsledku	počet

Ciele a opatrenia		Merateľné indikátory	Typ	Merná jednotka
Cieľ 6.7.3	Propagácia v oblasti kultúry			
Opatrenie 6.7.3.1	Spracovať globálnu koncepciu „propagácie“	Počet spracovaných reklamných informačných	výsledku	počet



	histórie obce v multimediálnej forme.	letákov, multimediálnych prezentácií		
		Počet nových návštevníkov obce	výsledok	počet
Opatrenie 6.7.3.2	Spracovať komplexnú knihu historickom vývoji a tradíciách obce pre školy aj subjekty cestovného ruchu.	Počet spracovaných reklamných informačných letákov, multimediálnych prezentácií	výsledku	počet
		Počet nových návštevníkov obce	výsledok	počet
Opatrenie 6.7.3.3	Propagácia kultúry na Internetu prostredníctvom www stránky obce.	Počet nových prístupov na www stránku	výsledok	počet
		Počet nových návštevníkov obce	dopad	počet
		Počet propagovaných kultúrnych podujatí	výsledok	počet

## 7.8 CESTOVNÝ RUCH A PUBLIC RELATIONS

Ciele a opatrenia		Merateľné indikátory	Typ	Merná jednotka
Cieľ 6.8.1	Účinná propagácia obce.			
Opatrenie 6.8.1.1	Aktualizácia samostatnej www stránky obce.	Počet nových prístupov na www stránku	výsledok	počet
Opatrenie 6.8.1.2	Spracovať globálnu konceptiu propagácie obce v multimediálnej forme.	Počet spracovaných reklamných informačných letákov, multimediálnych prezentácií	výsledku	počet
		Počet nových návštevníkov obce	dopad	počet
Opatrenie 6.8.1.3	Spracovať koncepciu regionálnej spolupráce s okolitými turistickými lokalitami a domácimi i zahraničnými CK.	Počet spracovaných reklamných informačných letákov, multimediálnych prezentácií	výsledku	počet
		Počet nových návštevníkov obce	dopad	počet
Opatrenie 6.8.1.4	Podpora budovania informačných tabúlí v obce.	Počet nových inštalovaných tabúlí	výsledok	počet
		Počet nových návštevníkov obce	dopad	počet

Ciele a opatrenia		Merateľné indikátory	Typ	Merná jednotka
Cieľ 6.8.2	Rekreačno - relaxačné zázemie obce.			
Opatrenie 6.8.2.1	Zriadenie oddychovej zóny.	Počet vysadených krov a drevín	výsledok	počet
		Plocha upravených verejných plôch	výsledok	m <sup>2</sup>
		Dĺžka novovybudovaných chodníkov	výstup	km
		Počet nových návštevníkov obce	výsledok	počet
Opatrenie 6.8.2.2	Výstavba náučných chodníkov a inštalácia informačných tabúlí.	Počet nových návštevníkov obce	výsledok	počet
		Celková dĺžka budovaných chodníkov	výstup	km
		Počet užívateľov podporených projektov	výsledku	počet
Opatrenie 6.8.2.3	Podpora vytvárania nových atraktivít v obci.	Počet vytvorených nových pracovných miest	dopad	počet
		Počet nových návštevníkov obce	výsledok	počet
		Tržby z predaja služieb	dopad	SKK
Opatrenie 6.8.2.4	Podpora budovania nových a modernizácia existujúcich zariadení cestovného ruchu.	Počet vytvorených nových pracovných miest	dopad	počet
		Počet nových návštevníkov obce	výsledok	počet
		Tržby z predaja služieb	dopad	SKK



## 8 AKČNÝ PLÁN

Akčný plán je konkrétny a záväzný harmonogram činností súvisiacich s rozvojom obce v jednotlivých oblastiach sociálno-ekonomického rozvoja, vychádza zo stratégie, je jej logickou súčasťou a realizuje sa prostredníctvom konkrétnych nosných a podporných projektov. Akčný plán obsahuje záväzky týkajúce sa plnenia jednotlivých úloh ako aj zoznam inštitúcií zodpovedných za ich plnenie, predpokladané zdroje financovania, predpokladané objemy rozpočtov, dopad na rozpočet relevantného subjektu, ako aj stav momentálnej pripravenosti projektov. Súčasťou akčného plánu je predpokladaný časový harmonogram. Predpokladané rozpočty v pláne sú uvedené v **tis. €**.

### 8.1 HOSPODÁRSTVO A VEDECKO-TECHNICKÝ ROZVOJ

<b>Strategický zámer</b>						
Zlepšiť podmienky pre rozvoj podnikateľských aktivít, s dôrazom na zvýšenie úrovne zamestnanosti a úrovne a kvality služieb pre obyvateľov obce. V oblasti priemyslu je potrebné okrem zachovania stabilných prvkov výroby všetkými možnými opatreniami podporovať vytváranie nových pracovných príležitostí.						
<b>Cieľ 6.1.1 Podpora malého a stredného podnikania zo strany obce</b>						
Opatrenie 6.1.1.1	Vypracovať postup podpory, výučby a rozvoja tradičných remesiel v obce.					
		<b>Predpokladaný rozpočet</b>	<b>Zdroje financovania</b>	<b>Realizácia</b>	<b>Dopad na rozpočet</b>	<b>Oprávnení žiadatelia</b>
Aktivity	Vytvoriť materiálne finančné a personálne podmienky pre rozvoj tradičných remesiel v obci.	podľa potreby	rozpočet obce, ŠF EÚ	verejný sektor	nízky	podnikateľské subjekty, obec
	Nadviazať spoluprácu vzdelávacích inštitúcií, obce, podnikateľských subjektov a obyvateľov obce pri výučbe a prezentácii tradičných remesiel.	podľa potreby	-	verejný sektor	nízky	obec, podnikateľské subjekty, obyvateľia
Opatrenie 6.1.1.2	Podpora budovania kooperačných sietí malých a stredných firiem.					
		<b>Predpokladaný rozpočet</b>	<b>Zdroje financovania</b>	<b>Realizácia</b>	<b>Dopad na rozpočet</b>	<b>Oprávnení žiadatelia</b>
Aktivity	Vytvoriť inštitucionálne podmienky na podporu MSP so susednými obcami.	podľa potreby	rozpočet obce	súkromný sektor	stredný	obec, podnikateľské subjekty
	Analýza predpokladov budovania kooperačných sietí malých a stredných firiem v obci.	podľa potreby	rozpočet obce, ŠF EÚ	súkromný sektor	stredný	obec, podnikateľské subjekty
	Tvorba stratégie budovania kooperačných sietí malých a stredných firiem.	podľa potreby	rozpočet obce, ŠF EÚ	súkromný sektor	stredný	obec, podnikateľské subjekty
Opatrenie 6.1.1.3	Zakladanie a revitalizácia malých a stredných podnikov s majetkovou účasťou obce.					
		<b>Predpokladaný rozpočet</b>	<b>Zdroje financovania</b>	<b>Realizácia</b>	<b>Dopad na rozpočet</b>	<b>Oprávnení žiadatelia</b>
Aktivity	Analýza možností rozvoja podnikateľských aktivít obecn.	podľa potreby	rozpočet obce, podnikateľské subjekty	súkromný sektor	stredný	podnikateľské subjekty, obec
	Spracovanie podnikateľského zámeru obce.	podľa potreby	rozpočet obce, podnikateľské subjekty	súkromný sektor	stredný	podnikateľské subjekty, obec
	Priprava podmienok pre založenie podnikateľského subjektu.	podľa potreby	rozpočet obce, podnikateľské subjekty	súkromný sektor	stredný	podnikateľské subjekty, obec
	Založenie podnikateľského subjektu.	podľa potreby	rozpočet obce, podnikateľské subjekty	súkromný sektor	stredný	podnikateľské subjekty, obec
	Revitalizácia a modernizácia obecnej výrobnéj spoločnosti DPS.	podľa potreby	rozpočet obce, podnikateľské subjekty	súkromný sektor	stredný	podnikateľské subjekty, obec



			subjekty			
Opatrenie 6.1.1.4	Podpora rozvoja obchodných a komerčných služieb v obci.					
		<b>Predpokladaný rozpočet</b>	<b>Zdroje financovania</b>	<b>Realizácia</b>	<b>Dopad na rozpočet</b>	<b>Oprávnení žiadatelia</b>
Aktivity	Spracovanie technickej dokumentácie.	podľa potreby	podnikateľské subjekty, úvery, iné grantové schémy	súkromný sektor	žiadny	podnikateľské subjekty
	Zriadenie prevádzok potravinárskeho a nepotravinárskeho tovaru.	podľa potreby	podnikateľské subjekty, úvery, iné grantové schémy	súkromný sektor	žiadny	podnikateľské subjekty
Opatrenie 6.1.1.5	Podpora rozvoja reštauračných služieb v obci.					
		<b>Predpokladaný rozpočet</b>	<b>Zdroje financovania</b>	<b>Realizácia</b>	<b>Dopad na rozpočet</b>	<b>Oprávnení žiadatelia</b>
Aktivity	Spracovanie technickej dokumentácie.	3	podnikateľské subjekty, úvery, iné grantové schémy	súkromný sektor	žiadny	podnikateľské subjekty
	Výstavba priestorov pre zriadenie prevádzok reštaurácií a kaviarní.	150	podnikateľské subjekty, úvery, iné grantové schémy	súkromný sektor	žiadny	podnikateľské subjekty
Opatrenie 6.1.1.6	Podpora rozvoja ubytovacích služieb v obci.					
		<b>Predpokladaný rozpočet</b>	<b>Zdroje financovania</b>	<b>Realizácia</b>	<b>Dopad na rozpočet</b>	<b>Oprávnení žiadatelia</b>
Aktivity	Spracovanie technickej dokumentácie.	3	podnikateľské subjekty, úvery, iné grantové schémy	súkromný sektor	žiadny	podnikateľské subjekty
	Zriadenie ubytovacieho zariadenia o kapacite cca. 50 osôb.	400	podnikateľské subjekty, úvery, iné grantové schémy	súkromný sektor	žiadny	podnikateľské subjekty

<b>Cieľ 6.1.2</b>	<b>Podpora tradičných odvetví priemyslu.</b>					
Opatrenie 6.1.2.1	Podporovať rozvoj tých odvetví priemyslu, pre ktorých rozvoj sú v okolí regiónu vytvorené ideálne podmienky.					
		<b>Predpokladaný rozpočet</b>	<b>Zdroje financovania</b>	<b>Realizácia</b>	<b>Dopad na rozpočet</b>	<b>Oprávnení žiadatelia</b>
Aktivity	Podpora rozvojových zámerov súkromnej sféry, ktoré sú v súlade s potrebami rozvoja obce a ktoré sú efektívne z pohľadu tvorby nových pracovných miest.	podľa potreby	podnikateľské subjekty, úvery, iné grantové schémy	súkromný sektor	žiadny	podnikateľské subjekty
Opatrenie 6.1.2.2	Rekonštrukcia infraštruktúry hospodárskeho dvora poľnohospodárskeho družstva.					
		<b>Predpokladaný rozpočet</b>	<b>Zdroje financovania</b>	<b>Realizácia</b>	<b>Dopad na rozpočet</b>	<b>Oprávnení žiadatelia</b>
Aktivity	Vypracovanie technickej dokumentácie.	podľa potreby	podnikateľské subjekty, úvery, iné grantové schémy	súkromný sektor	žiadny	podnikateľské subjekty
	Rekonštrukcia vodovodných sietí, odpadovej infraštruktúry, elektrických rozvodov.	1 000	podnikateľské subjekty, úvery, iné grantové schémy	súkromný sektor	žiadny	podnikateľské subjekty





	Rekonštrukcia cestnej infraštruktúry.	750	podnikateľské subjekty, úvery, iné grantové schémy	súkromný sektor	žiadny	podnikateľské subjekty
Opatrenie 6.1.2.3	Rekonštrukcia budov a hál v areáli hospodárskeho dvora PD.					
		<b>Predpokladaný rozpočet</b>	<b>Zdroje financovania</b>	<b>Realizácia</b>	<b>Dopad na rozpočet</b>	<b>Oprávnení žiadatelia</b>
Aktivity	Vypracovanie technickej dokumentácie.	8	podnikateľské subjekty, úvery, iné grantové schémy	súkromný sektor	žiadny	podnikateľské subjekty
	Rekonštrukcia hál a budov.	3 000	podnikateľské subjekty, úvery, iné grantové schémy	súkromný sektor	žiadny	podnikateľské subjekty

<b>Cieľ 6.1.3 Podpora inovačných aktivít v podnikoch.</b>						
Opatrenie 6.1.3.1	Zavádzanie nových technológií do súčasných výrobných prevádzok.					
		<b>Predpokladaný rozpočet</b>	<b>Zdroje financovania</b>	<b>Realizácia</b>	<b>Dopad na rozpočet</b>	<b>Oprávnení žiadatelia</b>
Aktivity	Podpora podnikateľov zavádzajúcich výrobu na báze progresívnych technológií, pomoc pri získavaní nenávratných finančných prostriedkov zo Štrukturálnych fondov na tento účel.	podľa potreby	podnikateľské subjekty, úvery, iné grantové schémy, ŠF EÚ	súkromný sektor	žiadny	podnikateľské subjekty
Opatrenie 6.1.3.2	Rekonštrukcia existujúcich zastaralých priemyselných zón, s dôrazom na zavádzanie nových technológií.					
		<b>Predpokladaný rozpočet</b>	<b>Zdroje financovania</b>	<b>Realizácia</b>	<b>Dopad na rozpočet</b>	<b>Oprávnení žiadatelia</b>
Aktivity	Návrh alternatív rozvoja existujúcich priemyselných zón.	podľa potreby	podnikateľské subjekty, úvery, iné grantové schémy, ŠF EÚ	súkromný sektor	žiadny	podnikateľské subjekty
	Vypracovanie technickej dokumentácie.	105	podnikateľské subjekty, úvery, iné grantové schémy, ŠF EÚ	súkromný sektor	žiadny	podnikateľské subjekty
	Rekonštrukcia priemyselných zón.	2 700	podnikateľské subjekty, úvery, iné grantové schémy, ŠF EÚ	súkromný sektor	žiadny	podnikateľské subjekty
	Rozšírenie skladového hospodárstva v obci.	700	podnikateľské subjekty, úvery, iné grantové schémy, ŠF EÚ	súkromný sektor	žiadny	podnikateľské subjekty
Opatrenie 6.1.3.3	Zavádzanie nových technológií do súčasných výrobných prevádzok podnikov poľnohospodárskej výroby.					
		<b>Predpokladaný rozpočet</b>	<b>Zdroje financovania</b>	<b>Realizácia</b>	<b>Dopad na rozpočet</b>	<b>Oprávnení žiadatelia</b>
Aktivity	Nákup novej technológie do hospodárskeho dvora PD.	podľa potreby	podnikateľské subjekty, úvery, iné grantové schémy, ŠF EÚ	súkromný sektor	žiadny	podnikateľské subjekty



	Vypracovanie podnikateľského plánu a štúdie uskutočniteľnosti.	5	podnikateľské subjekty, úvery, iné grantové schémy, ŠF EÚ	súkromný sektor	žiadny	podnikateľské subjekty
	Obstaranie technológie.	1 000	podnikateľské subjekty, úvery, iné grantové schémy, ŠF EÚ	súkromný sektor	žiadny	podnikateľské subjekty

<b>Ciel' 6.1.4 Zvýšenie energetickej efektívnosti na strane výroby aj spotreby a zavádzanie progresívnych technológií v energetike.</b>						
<b>Opatrenie 6.1.4.1 Podpora úspory energií vo všetkých oblastiach priemyslu.</b>						
		<b>Predpokladaný rozpočet</b>	<b>Zdroje financovania</b>	<b>Realizácia</b>	<b>Dopad na rozpočet</b>	<b>Oprávnení žiadatelia</b>
Aktivity	Spracovanie technickej dokumentácie.	podľa potreby	podnikateľské subjekty, úvery, iné grantové schémy, ŠF EÚ	súkromný sektor	žiadny	podnikateľské subjekty
	Zateplenie budov v hospodárskom dvore PD.	7	podnikateľské subjekty, úvery, iné grantové schémy, ŠF EÚ	súkromný sektor	žiadny	podnikateľské subjekty
	Zateplenie budov ostatných výrobných prevádzok.	1 500	podnikateľské subjekty, úvery, iné grantové schémy, ŠF EÚ	súkromný sektor	žiadny	podnikateľské subjekty
<b>Opatrenie 6.1.4.2 Podpora výstavby zariadení na využívanie obnoviteľných zdrojov energie.</b>						
		<b>Predpokladaný rozpočet</b>	<b>Zdroje financovania</b>	<b>Realizácia</b>	<b>Dopad na rozpočet</b>	<b>Oprávnení žiadatelia</b>
Aktivity	Spracovanie technickej dokumentácie.	9	podnikateľské subjekty, úvery, iné grantové schémy, ŠF EÚ	súkromný sektor	žiadny	podnikateľské subjekty
	Výstavba malých vodných elektrární.	500	podnikateľské subjekty, úvery, iné grantové schémy, ŠF EÚ	súkromný sektor	žiadny	podnikateľské subjekty
	Výstavba malých slnečných elektrární.	300	podnikateľské subjekty, úvery, iné grantové schémy, ŠF EÚ	súkromný sektor	žiadny	podnikateľské subjekty
<b>Opatrenie 6.1.4.3 Podpora výstavby zariadení kombinovanej výroby elektriny a tepla v poľnohospodárskom podniku.</b>						
		<b>Predpokladaný rozpočet</b>	<b>Zdroje financovania</b>	<b>Realizácia</b>	<b>Dopad na rozpočet</b>	<b>Oprávnení žiadatelia</b>
Aktivity	Spracovanie technickej dokumentácie.	5	podnikateľské subjekty, úvery, iné grantové schémy, ŠF EÚ	súkromný sektor	žiadny	podnikateľské subjekty



	Výstavba kogeneračných jednotiek v miestnych výrobných prevádzkach.	2 800	podnikateľské subjekty, úvery, iné grantové schémy, ŠF EÚ	súkromný sektor	žiadny	podnikateľské subjekty
--	---------------------------------------------------------------------	-------	-----------------------------------------------------------	-----------------	--------	------------------------

<b>Cieľ 6.1.5 Podporiť podnikateľské aktivity v cestovnom ruchu.</b>						
<b>Opatrenie 6.1.5.1 Podpora vytvárania nových atraktivít v obci.</b>						
		<b>Predpokladaný rozpočet</b>	<b>Zdroje financovania</b>	<b>Realizácia</b>	<b>Dopad na rozpočet</b>	<b>Oprávnení žiadatelia</b>
Aktivity	Spracovanie technickej dokumentácie.	33	rozpočet obce, ŠF EÚ, podnikateľské subjekty, úvery, iné grantové schémy	verejný sektor	nízky	obec Sverepec
	Výstavba viacúčelových športových ihrísk.	40	rozpočet obce, ŠF EÚ, podnikateľské subjekty, úvery, iné grantové schémy	verejný sektor	nízky	obec Sverepec
<b>Opatrenie 6.1.5.2 Podpora budovania nových a modernizácia existujúcich zariadení cestovného ruchu.</b>						
		<b>Predpokladaný rozpočet</b>	<b>Zdroje financovania</b>	<b>Realizácia</b>	<b>Dopad na rozpočet</b>	<b>Oprávnení žiadatelia</b>
Aktivity	Výstavba hypotrás.	105	podnikateľské subjekty, úvery, iné grantové schémy, ŠF EÚ	súkromný sektor	žiadny	podnikateľské subjekty

<b>Cieľ 6.1.6 Podpora inovácií a technologických transferov.</b>						
<b>Opatrenie 6.1.6.1 Podpora inovácií a technologických transferov v podnikoch poľnohospodárskej výroby.</b>						
		<b>Predpokladaný rozpočet</b>	<b>Zdroje financovania</b>	<b>Realizácia</b>	<b>Dopad na rozpočet</b>	<b>Oprávnení žiadatelia</b>
Aktivity	Nákup novej technológie do hospodárskeho dvora PD.	podľa potreby	podnikateľské subjekty, úvery, iné grantové schémy, ŠF EÚ	súkromný sektor	žiadny	podnikateľské subjekty
	Vypracovanie podnikateľského plánu a štúdie uskutočniteľnosti.	33	podnikateľské subjekty, úvery, iné grantové schémy, ŠF EÚ	súkromný sektor	žiadny	podnikateľské subjekty
	Obstaranie technológie.	80	podnikateľské subjekty, úvery, iné grantové schémy, ŠF EÚ	súkromný sektor	žiadny	podnikateľské subjekty

<b>Cieľ 6.1.7 Podpora spoločných služieb pre podnikateľov.</b>						
<b>Opatrenie 6.1.7.1 Vytvorenie ekonomických a technických podmienok pre výstavbu priemyselných zón v obci - príprava územia a realizácia infraštruktúry.</b>						
		<b>Predpokladaný rozpočet</b>	<b>Zdroje financovania</b>	<b>Realizácia</b>	<b>Dopad na rozpočet</b>	<b>Oprávnení žiadatelia</b>



Aktivity	Výkup súkromných pozemkov pre uskutočnenie investičnej výstavby	podľa potreby	rozpočet obce, ŠF EÚ, podnikateľské subjekty, úvery, iné grantové schémy	súkromný sektor	vysoký	obec Sverepec
	Spracovanie technickej dokumentácie.	70	rozpočet obce, ŠF EÚ, podnikateľské subjekty, úvery, iné grantové schémy	súkromný sektor	vysoký	obec Sverepec
	Zriadenie priemyselnej zóny.	2 000	rozpočet obce, ŠF EÚ, podnikateľské subjekty, úvery, iné grantové schémy	súkromný sektor	vysoký	obec Sverepec
Opatrenie 6.1.7.2	Podpora výstavby a vybavenia hmotnej infraštruktúry.					
		<b>Predpokladaný rozpočet</b>	<b>Zdroje financovania</b>	<b>Realizácia</b>	<b>Dopad na rozpočet</b>	<b>Oprávnení žiadatelia</b>
Aktivity	Realizácia investičnej výstavby prípravy pozemkov – inžinierske siete.	2 500	rozpočet obce, ŠF EÚ, podnikateľské subjekty, úvery, iné grantové schémy	súkromný sektor	vysoký	obec Sverepec
	Výstavba výrobných a montážnych hál.	3 000	rozpočet obce, ŠF EÚ, podnikateľské subjekty, úvery, iné grantové schémy	súkromný sektor	vysoký	obec Sverepec
Opatrenie 6.1.7.3	Podpora výstavby administratívnych priestorov a ich zariadení.					
		<b>Predpokladaný rozpočet</b>	<b>Zdroje financovania</b>	<b>Realizácia</b>	<b>Dopad na rozpočet</b>	<b>Oprávnení žiadatelia</b>
Aktivity	Spracovanie technickej dokumentácie.	9	rozpočet obce, ŠF EÚ, podnikateľské subjekty, úvery, iné grantové schémy	súkromný sektor	stredný	obec Sverepec
	Výstavba budov.	850	rozpočet obce, ŠF EÚ, podnikateľské subjekty, úvery, iné grantové schémy	súkromný sektor	vysoký	obec Sverepec
	Obstaranie zariadení.	330	rozpočet obce, ŠF EÚ, podnikateľské subjekty, úvery, iné grantové schémy	súkromný sektor	vysoký	obec Sverepec

Ciele a opatrenia / Termín uskutočnenia		2009	2010	2011	2012	2013	2014	2015	2016	2017	2018
<b>Cieľ 6.1.1 Podpora malého a stredného podnikania zo strany obce</b>											
Opatrenie 6.1.1.1	Vypracovať postup podpory, výučby a rozvoja tradičných remesiel v obce.										
Opatrenie 6.1.1.2	Podpora budovania kooperačných sietí malých a stredných firiem.										

## 8.2 TECHNICKÁ INFRAŠTRUKTÚRA

88



	Dostavba miestnych komunikácií o celkovej dĺžke cca. 2 km.	300	rozpočet obce, ŠF EÚ	verejný sektor	stredný	obec Sverepec
Opatrenie 6.2.1.2	Rekonštrukcia miestnych komunikácií v obci.					
		<b>Predpokladaný rozpočet</b>	<b>Zdroje financovania</b>	<b>Realizácia</b>	<b>Dopad na rozpočet</b>	<b>Oprávnení žiadatelia</b>
Aktivity	Analýza súčasného stavu miestnych komunikácií.	podľa potreby	rozpočet obce, ŠF EÚ	verejný sektor	nízky	obec Sverepec
	Vypracovanie technickej dokumentácie.	3	rozpočet obce, ŠF EÚ	verejný sektor	nízky	obec Sverepec
	Rekonštrukcia a obnova povrchov miestnych komunikácií.	400	rozpočet obce, ŠF EÚ	verejný sektor	stredný	obec Sverepec
Opatrenie 6.2.1.3	Výstavba cyklotrás na prepojenie sídiel regiónu.					
		<b>Predpokladaný rozpočet</b>	<b>Zdroje financovania</b>	<b>Realizácia</b>	<b>Dopad na rozpočet</b>	<b>Oprávnení žiadatelia</b>
Aktivity	Vypracovanie technickej dokumentácie.	3	rozpočet obce, ŠF EÚ	verejný sektor	nízky	obec Sverepec
	Výstavba cyklotrasy.	90	rozpočet obce, ŠF EÚ	verejný sektor	stredný	obec Sverepec
Opatrenie 6.2.1.4	Výstavba zastávok SAD.					
		<b>Predpokladaný rozpočet</b>	<b>Zdroje financovania</b>	<b>Realizácia</b>	<b>Dopad na rozpočet</b>	<b>Oprávnení žiadatelia</b>
Aktivity	Vypracovanie technickej dokumentácie.	2	rozpočet obce, ŠF EÚ	verejný sektor	nízky	obec Sverepec
	Zrekonštruovať autobusové zastávky so samostatnými pruhmi a nástupnými plochami a doplniť množstvo zastávok HD v návaznosti na novú IBV a OV.	18	rozpočet obce, ŠF EÚ	verejný sektor	nízky	obec Sverepec
Opatrenie 6.2.1.5	Dostavba parkovísk pre potreby občianskej infraštruktúry.					
		<b>Predpokladaný rozpočet</b>	<b>Zdroje financovania</b>	<b>Realizácia</b>	<b>Dopad na rozpočet</b>	<b>Oprávnení žiadatelia</b>
Aktivity	Vypracovanie technickej dokumentácie.	3	rozpočet obce, ŠF EÚ	verejný sektor	nízky	obec Sverepec
	Dostavba parkovacích miest pred obecným úradom a športovou infraštruktúrou – cca. 30 nových miest.	20	rozpočet obce, ŠF EÚ	verejný sektor	stredný	obec Sverepec
	Dostavba parkovacích miest pred kostolom a domom kultúry.	15	rozpočet obce, ŠF EÚ	verejný sektor	stredný	obec Sverepec
	Dostavba parkovacích miest pred obchodnými jednotkami.	30	rozpočet obce, ŠF EÚ	verejný sektor	stredný	obec Sverepec
Opatrenie 6.2.1.6	Dostavba chodníkov popri miestnych komunikáciách.					
		<b>Predpokladaný rozpočet</b>	<b>Zdroje financovania</b>	<b>Realizácia</b>	<b>Dopad na rozpočet</b>	<b>Oprávnení žiadatelia</b>
Aktivity	Vypracovanie technickej dokumentácie.	4	rozpočet obce, ŠF EÚ, podnikateľské subjekty, úvery, iné grantové schémy	verejný sektor	nízky	obec Sverepec
	Rekonštrukcia a predĺženie chodníka v obci popri štátnej ceste z motokrosového areálu až po futbalové ihrisko Horné Horevsie.	150	rozpočet obce, ŠF EÚ, podnikateľské subjekty, úvery, iné grantové schémy	verejný sektor	vysoký	obec Sverepec

**Cieľ 6.2.2 Rozvoj občianskej infraštruktúry**





Opatrenie 6.2.2.1	Výstavba inžinierskych sietí v nových lokalitách IBV.					
		<b>Predpokladaný rozpočet</b>	<b>Zdroje financovania</b>	<b>Realizácia</b>	<b>Dopad na rozpočet</b>	<b>Oprávnení žiadatelia</b>
Aktivity	Vypracovanie technickej dokumentácie.	7	rozpočet obce, ŠF EÚ	súkromný sektor	stredný	obec Sverepec
	IBV Juríčkov potok II. Etapa – dokončenie siete plynu a vodovodu cca . – 700 bm	360	rozpočet obce, ŠF EÚ	súkromný sektor	vysoký	obec Sverepec
	IBV Močiarna – majetkové usporiadanie prístupovej cesty, budovanie inžinierskych sietí.	330	rozpočet obce, ŠF EÚ	súkromný sektor	vysoký	obec Sverepec
	Územná príprava pozemkov pre výstavbu IBV Ulické záhumnie – Noviny.	500	rozpočet obce, ŠF EÚ	súkromný sektor	vysoký	obec Sverepec
Opatrenie 6.2.2.2	Zriadenie kamerového systému.					
		<b>Predpokladaný rozpočet</b>	<b>Zdroje financovania</b>	<b>Realizácia</b>	<b>Dopad na rozpočet</b>	<b>Oprávnení žiadatelia</b>
Aktivity	Vypracovanie technickej dokumentácie.	2	rozpočet obce, ŠF EÚ, podnikateľské subjekty, úvery, iné grantové schémy	verejný, súkromný sektor	nízky	obec Sverepec
	Inštalácia kamerového systému.	40	rozpočet obce, ŠF EÚ, podnikateľské subjekty, úvery, iné grantové schémy	verejný, súkromný sektor	stredný	obec Sverepec
Opatrenie 6.2.2.3	Rekonštrukcia a rozšírenie verejného osvetlenia.					
		<b>Predpokladaný rozpočet</b>	<b>Zdroje financovania</b>	<b>Realizácia</b>	<b>Dopad na rozpočet</b>	<b>Oprávnení žiadatelia</b>
Aktivity	Vypracovanie technickej dokumentácie a príprava projektového spisu.	2	rozpočet obce, ŠF EÚ	verejný sektor	nízky	obec Sverepec
	Rekonštrukcia a výstavba verejného osvetlenia v obci.	33	rozpočet obce, ŠF EÚ	verejný sektor	stredný	obec Sverepec
Opatrenie 6.2.2.4	Rekonštrukcia námestia / rínku v centre zastavaného územia obce.					
		<b>Predpokladaný rozpočet</b>	<b>Zdroje financovania</b>	<b>Realizácia</b>	<b>Dopad na rozpočet</b>	<b>Oprávnení žiadatelia</b>
Aktivity	Vypracovanie technickej dokumentácie.	5	rozpočet obce, ŠF EÚ	verejný sektor	nízky	obec Sverepec
	Rekonštrukcia námestia.	500	rozpočet obce, ŠF EÚ	verejný sektor	vysoký	obec Sverepec
Opatrenie 6.2.2.5	Rekonštrukcia mostov a lávok.					
		<b>Predpokladaný rozpočet</b>	<b>Zdroje financovania</b>	<b>Realizácia</b>	<b>Dopad na rozpočet</b>	<b>Oprávnení žiadatelia</b>
Aktivity	Vypracovanie technickej dokumentácie a príprava projektového spisu.	podľa potreby	rozpočet obce, ŠF EÚ	verejný sektor	nízky	obec Sverepec
	Rekonštrukcia mostov a lávok.	60	rozpočet obce, ŠF EÚ	verejný sektor	stredný	obec Sverepec
Opatrenie 6.2.2.6	Výstavba bezdrôtového rozhlasu.					
		<b>Predpokladaný rozpočet</b>	<b>Zdroje financovania</b>	<b>Realizácia</b>	<b>Dopad na rozpočet</b>	<b>Oprávnení žiadatelia</b>
Aktivity	Spracovanie technickej dokumentácie.	podľa potreby	rozpočet obce, ŠF EÚ	verejný sektor	nízky	obec Sverepec
	Výber dodávateľa – verejná súťaž.	podľa potreby	rozpočet obce, ŠF EÚ	verejný sektor	nízky	obec Sverepec



	Inštalácia bezdrôtového rozhlasu.	26	rozpočet obce, ŠF EÚ	verejný sektor	stredný	obec Sverepec
Opatrenie 6.2.2.7	Realizácia protieróznych opatrení.					
		<b>Predpokladaný rozpočet</b>	<b>Zdroje financovania</b>	<b>Realizácia</b>	<b>Dopad na rozpočet</b>	<b>Oprávnení žiadatelia</b>
Aktivity	Spracovanie technickej dokumentácie.	podľa potreby	rozpočet obce, ŠF EÚ	verejný sektor	stredný	obec Sverepec
	Realizácia protieróznych opatrení.	podľa potreby	rozpočet obce, ŠF EÚ	verejný sektor	stredný	obec Sverepec
Opatrenie 6.2.2.8	Celková rekonštrukcia Hasičskej zbrojnice Sverepec.					
		<b>Predpokladaný rozpočet</b>	<b>Zdroje financovania</b>	<b>Realizácia</b>	<b>Dopad na rozpočet</b>	<b>Oprávnení žiadatelia</b>
Aktivity	Spracovanie technickej dokumentácie.	1	rozpočet obce, ŠF EÚ	verejný sektor	nízky	obec Sverepec
	Rekonštrukcia požiarnej zbrojnice.	23	rozpočet obce, ŠF EÚ	verejný sektor	stredný	obec Sverepec
Opatrenie 6.2.2.9	Oživenie parkovej zóny na cintoríne.					
		<b>Predpokladaný rozpočet</b>	<b>Zdroje financovania</b>	<b>Realizácia</b>	<b>Dopad na rozpočet</b>	<b>Oprávnení žiadatelia</b>
Aktivity	Spracovanie technickej dokumentácie.	1	rozpočet obce, ŠF EÚ	verejný sektor	nízky	obec Sverepec
	Oživenie zóny cintorína.	7	rozpočet obce, ŠF EÚ	verejný sektor	nízky	obec Sverepec
Opatrenie 6.2.2.10	Doplniť a udržiavať brehové porasty vodných tokov.					
		<b>Predpokladaný rozpočet</b>	<b>Zdroje financovania</b>	<b>Realizácia</b>	<b>Dopad na rozpočet</b>	<b>Oprávnení žiadatelia</b>
Aktivity	Vypracovanie technickej dokumentácie.	2	rozpočet obce, ŠF EÚ	verejný sektor	nízky	obec Sverepec
	Výkon pozemných prác.	8	rozpočet obce, ŠF EÚ	verejný sektor	nízky	obec Sverepec
Opatrenie 6.2.2.11	Výstavba a estetizácia vstupov do obce.					
		<b>Predpokladaný rozpočet</b>	<b>Zdroje financovania</b>	<b>Realizácia</b>	<b>Dopad na rozpočet</b>	<b>Oprávnení žiadatelia</b>
Aktivity	Vypracovanie technickej dokumentácie.	1	rozpočet obce, ŠF EÚ	verejný sektor	nízky	obec Sverepec
	Dobudovať vstup do obce.	5	rozpočet obce, ŠF EÚ	verejný sektor	nízky	obec Sverepec
Opatrenie 6.2.2.12	Realizácia izolačnej zelene okolo hospodárskych budov, výrobných areálov a občianskej vybavenosti.					
		<b>Predpokladaný rozpočet</b>	<b>Zdroje financovania</b>	<b>Realizácia</b>	<b>Dopad na rozpočet</b>	<b>Oprávnení žiadatelia</b>
Aktivity	Vypracovanie technickej dokumentácie.	6	rozpočet obce, ŠF EÚ	verejný sektor	nízky	obec Sverepec
	Zabezpečiť výsadbu izolačnej hygienickej zelene pozdĺž intenzívne zaťažených dopravných koridorov, poľnohospodárskych a priemyselných areálov a skladov.	8	rozpočet obce, ŠF EÚ	verejný sektor	nízky	obec Sverepec
	Zabezpečiť výsadbu vetrolamov a pôdoochrannú zelenú na miestach s veternou a vodnou eróziou.	7	rozpočet obce, ŠF EÚ	verejný sektor	nízky	obec Sverepec
	Rozšírené uličné priestory doplniť parkovou zelenou doplniť dopravné značenie v intraviláne i extraviláne.	6	rozpočet obce, ŠF EÚ	verejný sektor	nízky	obec Sverepec
Opatrenie 6.2.2.13	Rekonštrukcia Domu smútku a areál nového cintorína Sverepec.					
		<b>Predpokladaný rozpočet</b>	<b>Zdroje financovania</b>	<b>Realizácia</b>	<b>Dopad na rozpočet</b>	<b>Oprávnení žiadatelia</b>
Aktivity	Spracovanie technickej dokumentácie.	1	rozpočet obce, ŠF EÚ	verejný sektor	nízky	obec Sverepec



	Rekonštrukcia domu smútku.	25	rozpočet obce, ŠF EÚ	verejný sektor	stredný	obec Sverepec
Opatrenie 6.2.2.14	Modernizácia areálu starého cintorína Sverepec.					
		<b>Predpokladaný rozpočet</b>	<b>Zdroje financovania</b>	<b>Realizácia</b>	<b>Dopad na rozpočet</b>	<b>Oprávnení žiadatelia</b>
Aktivity	Rekonštrukcia oplotenia cintorína.	2	rozpočet obce, ŠF EÚ	verejný sektor	nízky	obec Sverepec
	Výstavba chodníkov a úprava verejnej zelene.	15	rozpočet obce, ŠF EÚ	verejný sektor	stredný	obec Sverepec
	Rozšírenie cintorína.	22	rozpočet obce, ŠF EÚ	verejný sektor	stredný	obec Sverepec
Opatrenie 6.2.2.15	Rekonštrukcia budovy obecného úradu.					
		<b>Predpokladaný rozpočet</b>	<b>Zdroje financovania</b>	<b>Realizácia</b>	<b>Dopad na rozpočet</b>	<b>Oprávnení žiadatelia</b>
Aktivity	Spracovanie technickej dokumentácie.	2	rozpočet obce, ŠF EÚ	verejný sektor	nízky	obec Sverepec
	Výstavba obecného úradu.	70	rozpočet obce, ŠF EÚ	verejný sektor	stredný	obec Sverepec

Ciele a opatrenia / Termín uskutočnenia		2009	2010	2011	2012	2013	2014	2015	2016	2017	2018
<b>Cieľ 6.2.1</b>	<b>Rozvoj dopravnej infraštruktúry</b>										
Opatrenie 6.2.1.1	Výstavba miestnych komunikácií v obci.										
Opatrenie 6.2.1.2	Rekonštrukcia miestnych komunikácií v obci.										
Opatrenie 6.2.1.3	Výstavba cyklotrás na prepojenie sídiel regiónu.										
Opatrenie 6.2.1.4	Výstavba zastávok SAD.										
Opatrenie 6.2.1.5	Dostavba parkovísk pre potreby občianskej infraštruktúry.										
Opatrenie 6.2.1.6	Dostavba chodníkov popri miestnych komunikáciách.										
<b>Cieľ 6.2.2</b>	<b>Rozvoj občianskej infraštruktúry</b>										
Opatrenie 6.2.2.1	Výstavba inžinierskych sietí v nových lokalitách IBV.										
Opatrenie 6.2.2.2	Zriadenie kamerového systému.										
Opatrenie 6.2.2.3	Rekonštrukcia a rozšírenie verejného osvetlenia.										
Opatrenie 6.2.2.4	Rekonštrukcia námestia / rínku v centre zastavaného územia obce.										
Opatrenie 6.2.2.5	Rekonštrukcia mostov a lávok.										
Opatrenie 6.2.2.6	Výstavba bezdrôtového rozhlasu.										
Opatrenie 6.2.2.7	Realizácia protieróznych opatrení.										
Opatrenie 6.2.2.8	Celková rekonštrukcia Hasičskej zbrojnice Sverepec.										
Opatrenie 6.2.2.9	Oživenie parkovej zóny na cintoríne.										
Opatrenie 6.2.2.10	Doplniť a udržiavať brehové porasty vodných tokov.										
Opatrenie 6.2.2.11	Výstavba a estetizácia vstupov do obce.										
Opatrenie 6.2.2.12	Realizácia izolačnej zelene okolo hospodárskych budov, výrobných areálov a občianskej vybavenosti.										
Opatrenie 6.2.2.13	Rekonštrukcia Domu smútku a areál nového cintorína Sverepec.										
Opatrenie 6.2.2.14	Modernizácia areálu starého cintorína Sverepec.										
Opatrenie 6.2.2.15	Rekonštrukcia budovy obecného úradu.										



## 8.3 ŽIVOTNÉ PROSTREDIE

<b>Strategický zámer</b>						
Strategickým zámerom obce je nielen zachovanie existujúceho dobrého stavu životného prostredia a zvyšovania jeho kvality, ale aj eliminácia slabých stránok, neustála osвета, výchova a informovanosť o stave životného prostredia.						
<b>Cieľ 6.3.1 Nakladanie s komunálnym a drobným stavebným odpadom</b>						
Opatrenie 6.3.1.1	V súlade s prijatými koncepciami zabezpečiť permanentné znižovanie podielu skladovanej časti odpadov, k čomu organizovať mobilné zbery textílií, kovového odpadu, viacrstvových obalov nebezpečných odpadov.					
		<b>Predpokladaný rozpočet</b>	<b>Zdroje financovania</b>	<b>Realizácia</b>	<b>Dopad na rozpočet</b>	<b>Oprávnení žiadatelia</b>
Aktivity	Zvýšiť environmentálne povedomie ľudí.	podľa potreby	rozpočet obce	verejný a súkromný sektor	nízky	obec Sverepec
	Zabezpečenie zberného kontajneru 2 x ročne.	1/rok	rozpočet obce	verejný a súkromný sektor	nízky	obec Sverepec
	Zabezpečenie zberu nebezpečných odpadov.	podľa potreby	rozpočet obce	verejný a súkromný sektor	nízky	obec Sverepec
Opatrenie 6.3.1.2	Zabezpečiť separáciu komunálneho odpadu v obci.					
		<b>Predpokladaný rozpočet</b>	<b>Zdroje financovania</b>	<b>Realizácia</b>	<b>Dopad na rozpočet</b>	<b>Oprávnení žiadatelia</b>
Aktivity	Ekonomicky motivovať obyvateľstvo.	podľa potreby	rozpočet obce	verejný a súkromný sektor	nízky	obec Sverepec
	Zabezpečiť požadované podmienky pre realizáciu separovaného zberu.	podľa potreby	rozpočet obce, MŽP SR	verejný a súkromný sektor	nízky	obec Sverepec
Opatrenie 6.3.2.3	Rekultivácia skládok čierneho odpadu.					
		<b>Predpokladaný rozpočet</b>	<b>Zdroje financovania</b>	<b>Realizácia</b>	<b>Dopad na rozpočet</b>	<b>Oprávnení žiadatelia</b>
Aktivity	Lokalizácia čiernych skládok.	podľa potreby	rozpočet obce, MŽP SR	verejný a súkromný sektor	nízky	obec Sverepec
	Likvidácia skládok.	podľa potreby	rozpočet obce	verejný a súkromný sektor	stredný	obec Sverepec
Opatrenie 6.3.2.4	Výstavba kompostoviska.					
		<b>Predpokladaný rozpočet</b>	<b>Zdroje financovania</b>	<b>Realizácia</b>	<b>Dopad na rozpočet</b>	<b>Oprávnení žiadatelia</b>
Aktivity	Vypracovanie technickej dokumentácie.	2	rozpočet obce, ŠF EÚ	verejný sektor	nízky	obec Sverepec
	Výber vhodnej lokality a výstavba kompostoviska.	50	rozpočet obce, ŠF EÚ	verejný sektor	stredný	obec Sverepec
<b>Cieľ 6.3.2 Informovanosť a poradenstvo</b>						
Opatrenie 6.3.2.1	Spracovať koncepciu zabezpečenia informovanosti, poradenstva a prevencie v oblasti ŽP. Trvale preferovať poradenstvo a prevenciu pred represiou.					
		<b>Predpokladaný rozpočet</b>	<b>Zdroje financovania</b>	<b>Realizácia</b>	<b>Dopad na rozpočet</b>	<b>Oprávnení žiadatelia</b>
Aktivity	Vypracovanie koncepcie pre ochranu životného prostredia v obci.	podľa potreby	rozpočet obce, MŽP SR	verejný sektor	nízky	obec Sverepec
	Prezentácia a šírenie osvety v oblasti životného prostredia.	podľa potreby	rozpočet obce	verejný sektor	nízky	obec Sverepec
<b>Cieľ 6.3.3 Ochrana a racionálne využívanie vôd, ochrana pred povodňami.</b>						
Opatrenie 6.3.3.1	Rekonštrukcia mostov cez potoky vo vlastníctve obce Sverepec.					
		<b>Predpokladaný rozpočet</b>	<b>Zdroje financovania</b>	<b>Realizácia</b>	<b>Dopad na rozpočet</b>	<b>Oprávnení žiadatelia</b>



Aktivity	Vypracovanie technickej dokumentácie a príprava projektového spisu.	-	rozpočet obce, ŠF EÚ, podnikateľské subjekty, úvery, iné grantové schémy	verejný a súkromný sektor	stredný	obec Sverepec
	Rekonštrukcia mostov.	180	rozpočet obce, ŠF EÚ, podnikateľské subjekty, úvery, iné grantové schémy	verejný a súkromný sektor	stredný	obec Sverepec
Opatrenie 6.3.3.2	Zabezpečiť dostatok kvalitnej pitnej vody, minimalizovať straty vo vodovodných sieťach.					
		<b>Predpokladaný rozpočet</b>	<b>Zdroje financovania</b>	<b>Realizácia</b>	<b>Dopad na rozpočet</b>	<b>Oprávnení žiadatelia</b>
Aktivity	Údržba a rekonštrukcia existujúcej vodovodnej siete.	podľa potreby	Považská vodárenská spoločnosť, a.s., rozpočet obce, ŠF EÚ,	verejný sektor	stredný	Považská vodárenská spoločnosť, a.s., obec Sverepec
	Pravidelný monitoring vodovodnej siete.	podľa potreby	Považská vodárenská spoločnosť, a.s., rozpočet obce, ŠF EÚ,	verejný sektor	nízky	Považská vodárenská spoločnosť, a.s. obec Sverepec
Opatrenie 6.3.3.3	Splašková kanalizácia v obci – budovanie v spolupráci s Považskou vodárenskou spoločnosťou.					
		<b>Predpokladaný rozpočet</b>	<b>Zdroje financovania</b>	<b>Realizácia</b>	<b>Dopad na rozpočet</b>	<b>Oprávnení žiadatelia</b>
Aktivity	Výkon pozemných prác.	180	Považská vodárenská spoločnosť, a.s.rozpočet obce, ŠF EÚ, podnikateľské subjekty, úvery, iné grantové schémy	verejný sektor	vysoký	Považská vodárenská spoločnosť, a.s., obec Sverepec
	Dostavba splaškovej kanalizácie.	330	Považská vodárenská spoločnosť, a.s.,rozpočet obce, ŠF EÚ, podnikateľské subjekty, úvery, iné grantové schémy	verejný sektor	vysoký	Považská vodárenská spoločnosť, a.s., obec Sverepec
Opatrenie 6.3.3.4	Výstavba protizáplavových opatrení.					
		<b>Predpokladaný rozpočet</b>	<b>Zdroje financovania</b>	<b>Realizácia</b>	<b>Dopad na rozpočet</b>	<b>Oprávnení žiadatelia</b>
Aktivity	Spracovanie technickej dokumentácie.	3	rozpočet obce, ŠF EÚ, podnikateľské subjekty, úvery, iné grantové schémy	verejný a súkromný sektor	nízky	obec Sverepec
	Výstavba protizáplavových poldrov, hrádz, atď..	150	rozpočet obce, ŠF EÚ, podnikateľské subjekty, úvery, iné grantové	verejný a súkromný sektor	stredný	obec Sverepec



				schémy			
Opatrenie 6.3.3.5	Údržba, regulácia a vyčistenie koryta potoka.						
		Predpokladaný rozpočet	Zdroje financovania	Realizácia	Dopad na rozpočet	Oprávnení žiadatelia	
Aktivity	Analýza súčasného stavu.	podľa potreby	rozpočet obce, ŠF EÚ, podnikateľské subjekty, úvery, iné grantové schémy	verejný a súkromný sektor	nízky	obec Sverepec	
	Vypracovanie technickej dokumentácie.	2	rozpočet obce, ŠF EÚ, podnikateľské subjekty, úvery, iné grantové schémy	verejný a súkromný sektor	nízky	obec Sverepec	
	Úprava potoka lokalita „Lúky,, - žiadosť o finančné prostriedky EÚ.	110	rozpočet obce, ŠF EÚ, podnikateľské subjekty, úvery, iné grantové schémy	verejný a súkromný sektor	stredný	obec Sverepec	
Opatrenie 6.3.3.6	Rekonštrukcia vodovodnej siete.						
		Predpokladaný rozpočet	Zdroje financovania	Realizácia	Dopad na rozpočet	Oprávnení žiadatelia	
Aktivity	Spracovanie technickej dokumentácie.	podľa potreby	Považská vodárenská spoločnosť, a.s., rozpočet obce, ŠF EÚ, podnikateľské subjekty, úvery, iné grantové schémy	verejný sektor	stredný	Považská vodárenská spoločnosť, a.s., obec Sverepec	
	Rekonštrukcia siete.	140	Považská vodárenská spoločnosť, a.s., rozpočet obce, ŠF EÚ, podnikateľské subjekty, úvery, iné grantové schémv	verejný sektor	stredný	Považská vodárenská spoločnosť, a.s., obec Sverepec	

**Cieľ 6.3.4 Ochrana ovzdušia**

Opatrenie 6.3.4.1	Zabezpečiť zníženie produkovaných emisií hlavným zdrojom znečistenia – domácnosti.					
		Predpokladaný rozpočet	Zdroje financovania	Stav pripravenosti	Dopad na rozpočet	Oprávnení žiadatelia
Aktivity	Obmedziť spaľovaniu fosílnych palív.	podľa potreby	rozpočet obce, ŠF EÚ, súkromné subjekty	verejný a súkromný sektor	nízky	obec, obyvatelia
	Prechod na alternatívne zdroje vykurovania.	podľa potreby	rozpočet obce, ŠF EÚ, súkromné subjekty	verejný a súkromný sektor	nízky	obec, obyvatelia

Ciele a opatrenia / Termín uskutočnenia		2009	2010	2011	2012	2013	2014	2015	2016	2017	2018
<b>Cieľ 6.3.1 Nakladanie s komunálnym a drobným stavebným odpadom</b>											
Opatrenie 6.3.1.1	V súlade s prijatými koncepciami zabezpečiť permanentné znižovanie										





	podielu skladovanej časti odpadov, k čomu organizovať mobilné zbery textílií, kovového odpadu, viacrstvových obalov nebezpečných odpadov.										
Opatrenie 6.3.1.2	Zabezpečiť separáciu komunálneho odpadu v obci.										
Opatrenie 6.3.2.3	Rekultivácia skládok čierneho odpadu.										
Opatrenie 6.3.2.4	Výstavba kompostoviska.										
<b>Ciel' 6.3.2 Informovanosť a poradenstvo</b>											
Opatrenie 6.3.2.1	Spracovať koncepciu zabezpečenia informovanosti, poradenstva a prevencie v oblasti ŽP. Trvale preferovať poradenstvo a prevenciu pred represiou.										
<b>Ciel' 6.3.3 Ochrana a racionálne využívanie vôd, ochrana pred povodňami.</b>											
Opatrenie 6.3.3.1	Rekonštrukcia mostov cez potoky vo vlastníctve obce Sverepec.										
Opatrenie 6.3.3.2	Zabezpečiť dostatok kvalitnej pitnej vody, minimalizovať straty vo vodovodných sieťach.										
Opatrenie 6.3.3.3	Splašková kanalizácia v obci – budovanie v spolupráci s Považskou vodárenskou spoločnosťou.										
Opatrenie 6.3.3.4	Výstavba protizáplavových opatrení.										
Opatrenie 6.3.3.5	Údržba, regulácia a vyčistenie koryta potoka.										
Opatrenie 6.3.3.6	Rekonštrukcia vodovodnej siete.										
<b>Ciel' 6.3.4 Ochrana ovzdušia</b>											
Opatrenie 6.3.4.1	Zabezpečiť zníženie produkovaných emisií hlavným zdrojom znečistenia – domácnosti.										

#### 8.4 SOCIÁLNA OBLASŤ A ZDRAVOTNÍCTVO

<b>Strategický zámer</b>						
Neustále rozvíjať širokú paletu sociálnych a zdravotných služieb poskytovaných v obci. Dbáť o ich dostupnosť, kvalitu a vzájomnú vyváženosť za účelom dosiahnutia dôstojných podmienok života všetkých kategórií obyvateľov obce.						
<b>Ciel' 6.4.1</b>	<b>Doplniť chýbajúcu infraštruktúru sociálnych zariadení v obci a zvýšiť ich kvalitu.</b>					
Opatrenie 6.4.1.1	Zriadenie domu opatrovateľskej služby pre cca. 20 klientov.					
		<b>Predpokladaný rozpočet</b>	<b>Zdroje financovania</b>	<b>Realizácia</b>	<b>Dopad na rozpočet</b>	<b>Oprávnení žiadatelia</b>
Aktivity	Výber vhodnej alternatívy zariadenia zariadenia.	podľa potreby	-	verejný sektor	nízky	obec Sverepec
	Vypracovanie technickej dokumentácie.	3	rozpočet obce, ŠF EÚ, zdroje neziskových organizácií	verejný sektor	nízky	obec Sverepec
	Realizácia – výstavba / rekonštrukcia budovy pre zariadenie poskytujúce sociálne služby.	330	rozpočet obce, ŠF EÚ, zdroje neziskových organizácií	verejný sektor	vysoký	obec Sverepec
Opatrenie 6.4.1.2	Zriadenie centra pre matky s deťmi.					
		<b>Predpokladaný rozpočet</b>	<b>Zdroje financovania</b>	<b>Realizácia</b>	<b>Dopad na rozpočet</b>	<b>Oprávnení žiadatelia</b>
Aktivity	Výber vhodnej alternatívy zariadenia zariadenia.	podľa potreby	-	verejný sektor	nízky	obec Sverepec
	Vypracovanie technickej dokumentácie.	2	rozpočet obce, ŠF EÚ, zdroje neziskových organizácií	verejný sektor	nízky	obec Sverepec
	Realizácia – výstavba /	70	rozpočet obce,	verejný	stredný	obec



	rekonštrukcia budovy pre zariadenie poskytujúce sociálne služby.		ŠF EÚ, zdroje neziskových organizácií	sektor		Sverepec
Opatrenie 6.4.1.3	Výstavba nájomných bytov v obci.					
		<b>Predpokladaný rozpočet</b>	<b>Zdroje financovania</b>	<b>Realizácia</b>	<b>Dopad na rozpočet</b>	<b>Oprávnení žiadatelia</b>
Aktivity	Výber lokality.	podľa potreby	rozpočet obce, ŠF EÚ	verejný sektor	žiadny	obec Sverepec
	Vypracovanie technickej dokumentácie.	5	rozpočet obce, ŠF EÚ	verejný sektor	nízky	obec Sverepec
	Bytové dom 4x o 12 bytových jednotkách v lokalite Vrch , kombinácia bytov jednoizbové, dvojizbové, trojizbové – projektová a pozemková príprava.	750	rozpočet obce, ŠF EÚ	verejný sektor	vysoký	obec Sverepec
	Bytový dom č. 2 o 24 bytových jednotkách v lokalite Uhliská – stavebné povolenie, dotácie MV SR a ŠFRB, výber dodávateľa.	800	rozpočet obce, ŠF EÚ	verejný sektor	vysoký	obec Sverepec
Opatrenie 6.4.1.4	Výstavba denného stacionáru pre cca. 10 klientov.					
		<b>Predpokladaný rozpočet</b>	<b>Zdroje financovania</b>	<b>Realizácia</b>	<b>Dopad na rozpočet</b>	<b>Oprávnení žiadatelia</b>
Aktivity	Výber vhodnej alternatívy zariadenia zariadenia.	podľa potreby	rozpočet obce, ŠF EÚ	verejný sektor	nízky	obec Sverepec
	Vypracovanie technickej dokumentácie.	2	rozpočet obce, ŠF EÚ	verejný sektor	nízky	obec Sverepec
	Realizácia – výstavba / rekonštrukcia budovy pre zariadenie poskytujúce sociálne služby.	120	rozpočet obce, ŠF EÚ	verejný sektor	vysoký	obec Sverepec
Opatrenie 6.4.1.5	Zriadenie domu dôchodcov pre cca. 20 klientov.					
		<b>Predpokladaný rozpočet</b>	<b>Zdroje financovania</b>	<b>Realizácia</b>	<b>Dopad na rozpočet</b>	<b>Oprávnení žiadatelia</b>
Aktivity	Výber vhodnej alternatívy zariadenia zariadenia.	podľa potreby	rozpočet obce, ŠF EÚ, zdroje neziskových organizácií	verejný sektor	nízky	obec Sverepec
	Vypracovanie technickej dokumentácie.	3	rozpočet obce, ŠF EÚ, zdroje neziskových organizácií	verejný sektor	nízky	obec Sverepec
	Realizácia – výstavba / rekonštrukcia budovy pre zariadenie poskytujúce sociálne služby.	500	rozpočet obce, ŠF EÚ, zdroje neziskových organizácií	verejný sektor	vysoký	obec Sverepec
Opatrenie 6.4.1.6	Rozšírenie kapacity verejného stravovania.					
		<b>Predpokladaný rozpočet</b>	<b>Zdroje financovania</b>	<b>Realizácia</b>	<b>Dopad na rozpočet</b>	<b>Oprávnení žiadatelia</b>
Aktivity	Zabezpečenie finančných prostriedkov.	podľa potreby	rozpočet obce, ŠF EÚ, zdroje neziskových organizácií	verejný sektor	stredný	obec Sverepec

<b>Cieľ 6.4.2</b>	<b>Zlepšiť úroveň poskytovania zdravotníckych a sociálnych služieb.</b>					
Opatrenie 6.4.2.1	Zlepšenie úrovne poskytovania domácej ošetrovateľskej starostlivosti, rozšírenie jej služieb o poskytovanie rehabilitačných cvičení.					
		<b>Predpokladaný rozpočet</b>	<b>Zdroje financovania</b>	<b>Realizácia</b>	<b>Dopad na rozpočet</b>	<b>Oprávnení žiadatelia</b>
Aktivity	Zvýšenie kvality poskytovaných služieb.	podľa potreby	ZP	verejný sektor	žiadny	súkromné subjekty



	Zvýšenie personálnych kapacít v prípade potreby.	podľa potreby	ZP	verejný sektor	žiadny	súkromné subjekty
Opatrenie 6.4.2.2	Zabezpečiť aspoň raz mesačne poradňu v obci.					
		<b>Predpokladaný rozpočet</b>	<b>Zdroje financovania</b>	<b>Realizácia</b>	<b>Dopad na rozpočet</b>	<b>Oprávnení žiadatelia</b>
Aktivity	Zabezpečenie personálnych kapacít.	podľa potreby	rozpočet obce	verejný sektor	nízky	obec Sverepec
	Zabezpečenie priestorov.	podľa potreby	rozpočet obce	verejný sektor	nízky	obec Sverepec
Opatrenie 6.4.2.3	Zabezpečiť dostupnosť zdravotnej starostlivosti pre dospelých občanov.					
		<b>Predpokladaný rozpočet</b>	<b>Zdroje financovania</b>	<b>Realizácia</b>	<b>Dopad na rozpočet</b>	<b>Oprávnení žiadatelia</b>
Aktivity	Zabezpečiť v súčinnosti s okresným obcom a spádovou obcom pre oblasť poskytovania zdravotníckych služieb ich maximálnu dostupnosť.	podľa potreby	Minister. zdravotníctva	verejný sektor	nízky	obec Sverepec
Opatrenie 6.4.2.4	Zabezpečovať komplexnú zdravotnú starostlivosť o starých ľudí a dlhodobo chorých.					
		<b>Predpokladaný rozpočet</b>	<b>Zdroje financovania</b>	<b>Realizácia</b>	<b>Dopad na rozpočet</b>	<b>Oprávnení žiadatelia</b>
Aktivity	Analýza dopytu po uvedených službách.	podľa potreby	Minister. zdravotníctva	verejný sektor	nízky	obec Sverepec
	Zabezpečenie personálnych kapacít, priestorov a finančných prostriedkov.	podľa potreby	Minister. zdravotníctva	verejný sektor	nízky	obec Sverepec
Opatrenie 6.4.2.5	Zvýšiť úroveň poskytovaných sociálnych služieb.					
		<b>Predpokladaný rozpočet</b>	<b>Zdroje financovania</b>	<b>Realizácia</b>	<b>Dopad na rozpočet</b>	<b>Oprávnení žiadatelia</b>
Aktivity	Zvýšenie kvality poskytovaných služieb.	podľa potreby	rozpočet obce, n.o.	verejný sektor	nízky	obec, n.o.
	Zvýšenie personálnych kapacít v prípade potreby.	podľa potreby	rozpočet obce	verejný sektor	nízky	obec Sverepec
Opatrenie 6.4.2.6	Podporiť služby pre marginalizované skupiny občanov a týrané ženy.					
		<b>Predpokladaný rozpočet</b>	<b>Zdroje financovania</b>	<b>Realizácia</b>	<b>Dopad na rozpočet</b>	<b>Oprávnení žiadatelia</b>
Aktivity	Analýza dopytu po uvedených službách.	podľa potreby	Minister. zdravotníctva	verejný sektor	nízky	obec, n.o.
	Zabezpečenie personálnych kapacít.	podľa potreby	Minister. zdravotníctva	verejný sektor	nízky	obec, n.o.
	Zabezpečenie priestorov.	podľa potreby	Minister. zdravotníctva	verejný sektor	nízky	obec, n.o.

<b>Cieľ 6.4.3</b>	<b>Zlepšenie zamestnanosti a sociálnej inklúzie rizikových skupín obyvateľov obce.</b>					
Opatrenie 6.4.3.1	Realizácia vzdelávacích kurzov v oblasti malého podnikania.					
		<b>Predpokladaný rozpočet</b>	<b>Zdroje financovania</b>	<b>Realizácia</b>	<b>Dopad na rozpočet</b>	<b>Oprávnení žiadatelia</b>
Aktivity	Finančné a personálne zabezpečenie.	podľa potreby	-	verejný, tretí sektor	nízky	obec Sverepec
Opatrenie 6.4.3.2	Podpora klientov formou individuálneho poradenstva, posudzovania individuálnych schopností a vypracovávaní individuálnych akčných plánov a rozvoj celoživotného poradenstva.					
		<b>Predpokladaný rozpočet</b>	<b>Zdroje financovania</b>	<b>Realizácia</b>	<b>Dopad na rozpočet</b>	<b>Oprávnení žiadatelia</b>
Aktivity	Zabezpečenie priestorov na uskutočňovanie poradenských služieb.	podľa potreby	rozpočet obce, ŠF EÚ	tretí sektor	nízky	obec, n.o.
	Personálne zabezpečenie poradenstva.	podľa potreby	rozpočet obce, ŠF EÚ	tretí sektor	nízky	obec, n.o.
Opatrenie 6.4.3.3	Podpora poradensko-vzdelávacích aktivít zameraných na získavanie sociálnych zručností pri hľadaní si zamestnania a komunikácie s potenciálnym zamestnávateľom pre znevýhodnených uchádzačov o zamestnanie.					



		Predpokladaný rozpočet	Zdroje financovania	Realizácia	Dopad na rozpočet	Oprávnení žiadatelia
Aktivity	Zabezpečenie priestorov na uskutočňovanie poradenských služieb.	podľa potreby	rozpočet obce, ŠF EÚ	tretí sektor	nízky	obec, n.o.
	Personálne zabezpečenie poradenstva.	podľa potreby	rozpočet obce, ŠF EÚ	tretí sektor	nízky	obec, n.o.

Ciele a opatrenia / Termín uskutočnenia		2009	2010	2011	2012	2013	2014	2015	2016	2017	2018
<b>Cieľ 6.4.1 Doplniť chýbajúcu infraštruktúru sociálnych zariadení v obci a zvýšiť ich kvalitu.</b>											
Opatrenie 6.4.1.1	Zriadenie domu opatrovateľskej služby pre cca. 20 klientov.										
Opatrenie 6.4.1.2	Zriadenie centra pre matky s deťmi.										
Opatrenie 6.4.1.3	Výstavba nájomných bytov v obci.										
Opatrenie 6.4.1.4	Výstavba denného stacionáru pre cca. 10 klientov.										
Opatrenie 6.4.1.5	Zriadenie domu dôchodcov pre cca. 20 klientov.										
Opatrenie 6.4.1.6	Rozšírenie kapacity verejného stravovania.										
<b>Cieľ 6.4.2 Zlepšiť úroveň poskytovania zdravotníckych a sociálnych služieb.</b>											
Opatrenie 6.4.2.1	Zlepšenie úrovne poskytovania domácej ošetrovateľskej starostlivosti, rozšírenie jej služieb o poskytovanie rehabilitačných cvičení.										
Opatrenie 6.4.2.2	Zabezpečiť aspoň raz mesačne poradňu v obci.										
Opatrenie 6.4.2.3	Zabezpečiť dostupnosť zdravotnej starostlivosti pre dospelých občanov.										
Opatrenie 6.4.2.4	Zabezpečovať komplexnú zdravotnú starostlivosť o starých ľudí a dlhodobo chorých.										
Opatrenie 6.4.2.5	Zvýšiť úroveň poskytovaných sociálnych služieb.										
Opatrenie 6.4.2.6	Podporiť služby pre marginalizované skupiny občanov a týrané ženy.										
<b>Cieľ 6.4.3 Zlepšenie zamestnanosti a sociálnej inklúzie rizikových skupín obyvateľov obce.</b>											
Opatrenie 6.4.3.1	Realizácia vzdelávacích kurzov v oblasti malého podnikania.										
Opatrenie 6.4.3.2	Podpora klientov formou individuálneho poradenstva, posudzovania individuálnych schopností a vypracovávaní individuálnych akčných plánov a rozvoj celoživotného poradenstva.										
Opatrenie 6.4.3.3	Podpora poradensko-vzdelávacích aktivít zameraných na získavanie sociálnych zručností pri hľadaní si zamestnania a komunikácie s potenciálnym zamestnávateľom pre znevýhodnených uchádzačov o zamestnanie.										

## 8.5 INFORMATIZÁCIA

<b>Strategický zámer</b>	
Zabezpečenie technických podmienok pre rozvoj informačnej spoločnosti. Umožniť obyvateľom využívať on-line elektronické služby samosprávy. Vytvoriť vhodné podmienky na prechod na e-government na lokálnej úrovni (e-vote, e-services, ...). Umožniť obyvateľom obce a pracovníkom samosprávy zvyšovať svoje počítačové vedomie a zručnosti.	
<b>Cieľ 6.5.1 Budovanie a rozvoj informačnej infraštruktúry.</b>	
Opatrenie 6.5.1.1	Rozvoj infraštruktúry informačných systémov samosprávy.



		Predpokladaný rozpočet	Zdroje financovania	Realizácia	Dopad na rozpočet	Oprávnení žiadatelia
Aktivity	Technické zabezpečenie IS.	14	rozpočet obce, ŠF EÚ, zdroje neziskových organizácií	verejný sektor	nízky	obec Sverepec
	Tvorba základného SW na komunikáciu občan – samospráva – podnikateľské subjekty.	3	rozpočet obce, ŠF EÚ, zdroje neziskových organizácií	verejný sektor	nízky	obec Sverepec
Opatrenie 6.5.1.2	Zavádzanie efektívnych elektronických služieb poskytovaných na úrovni samosprávy.					
		Predpokladaný rozpočet	Zdroje financovania	Realizácia	Dopad na rozpočet	Oprávnení žiadatelia
Aktivity	Tvorba aplikačného softwaru na zabezpečenie e – služieb v obci.	2	rozpočet obce	verejný sektor	nízky	obec Sverepec
	Tvorba SW na realizáciu e-vote na miestnej úrovni.	1	rozpočet obce	verejný sektor	nízky	obec Sverepec
Opatrenie 6.5.1.3	Podpora využívania Internetu v obci.					
		Predpokladaný rozpočet	Zdroje financovania	Realizácia	Dopad na rozpočet	Oprávnení žiadatelia
Aktivity	Zriadenie verejných prístupových bodov v obci.	6	rozpočet obce, ŠF EÚ, zdroje neziskových organizácií	verejný sektor	nízky	obec Sverepec
	Budovanie verejného Internetu v obci.	podľa potreby	rozpočet obce, ŠF EÚ, zdroje neziskových organizácií	verejný sektor	stredný	obec Sverepec

**Cieľ 6.5.2 Zvýšenie počítačovej gramotnosti obyvateľov a pracovníkov samosprávy.**

Opatrenie 6.5.2.1	Podpora zvyšovania počítačového vedomia u pracovníkov samosprávy.					
		Predpokladaný rozpočet	Zdroje financovania	Realizácia	Dopad na rozpočet	Oprávnení žiadatelia
Aktivity	Realizácia kurzov na získanie ECDL spôsobilosti pre pracovníkov miestnej samosprávy.	podľa potreby	rozpočet obce, ŠF EÚ, zdroje neziskových organizácií	verejný sektor	žiadny	obec Sverepec
Opatrenie 6.5.2.2	Podpora zvyšovania počítačového vedomia u obyvateľov obce.					
		Predpokladaný rozpočet	Zdroje financovania	Realizácia	Dopad na rozpočet	Oprávnení žiadatelia
Aktivity	Realizácia kurzov na zvyšovanie počítačového vedomia u obyvateľov obce.	podľa potreby	rozpočet obce, ŠF EÚ, zdroje neziskových organizácií	verejný sektor	nízky	obec, n.o.
	Realizácia kurzov na obsluhu a používanie obecného informačného a komunikačného systému.	podľa potreby	rozpočet obce, ŠF EÚ, zdroje neziskových organizácií	verejný sektor	nízky	obec, n.o.
Opatrenie 6.5.2.3	Podpora vzdelávacích aktivít zameraných na zvyšovanie zručností a vedomostí o internete a motiváciu k používaniu internetu a elektronických služieb.					
		Predpokladaný rozpočet	Zdroje financovania	Realizácia	Dopad na rozpočet	Oprávnení žiadatelia
Aktivity	Realizácia kurzov na zvyšovanie vedomostí o internete.	podľa potreby	rozpočet obce, ŠF EÚ, zdroje neziskových organizácií	verejný sektor	nízky	obec, n.o.



Ciele a opatrenia / Termín uskutočnenia		2009	2010	2011	2012	2013	2014	2015	2016	2017	2018
<b>Cieľ 6.5.1 Budovanie a rozvoj informačnej infraštruktúry.</b>											
Opatrenie 6.5.1.1	Rozvoj infraštruktúry informačných systémov samosprávy.										
Opatrenie 6.5.1.2	Zavádzanie efektívnych elektronických služieb poskytovaných na úrovni samosprávy.										
Opatrenie 6.5.1.3	Podpora využívania Internetu v obci.										
<b>Cieľ 6.5.2 Zvýšenie počítačovej gramotnosti obyvateľov a pracovníkov samosprávy.</b>											
Opatrenie 6.5.2.1	Podpora zvyšovania počítačového vedomia u pracovníkov samosprávy.										
Opatrenie 6.5.2.2	Podpora zvyšovania počítačového vedomia u obyvateľov obce.										
Opatrenie 6.5.2.3	Podpora vzdelávacích aktivít zameraných na zvyšovanie zručností a vedomostí o internete a motiváciu k používaniu internetu a elektronických služieb.										

## 8.6 ŠKOLSTVO A ŠPORT

<b>Strategický zámer</b>						
Zabezpečenie všestranného rozvoja detí a mládeže. Zlepšenie technického stavu a vybavenia školy. V športe umožniť ponuku čo najširšej palety služieb, zabezpečiť čo najefektívnejšie a transparentné využitie verejných financií ku prospechu všetkých občanov obce. Podpora existujúcich športových podujatí, ako aj vytváranie vhodných podmienok pre rozvoj rôznych druhov športu nielen pre obyvateľov obce.						
<b>Cieľ 6.5.1 Budovanie a rozvoj školskej infraštruktúry.</b>						
Opatrenie 6.5.1.1	Výstavba novej materskej školy.					
		<b>Predpokladaný rozpočet</b>	<b>Zdroje financovania</b>	<b>Realizácia</b>	<b>Dopad na rozpočet</b>	<b>Oprávnení žiadateľa</b>
Aktivity	Spracovanie technickej dokumentácie.	5	rozpočet obce, ŠF EÚ	verejný sektor	nízky	obec Sverepec
	Výstavba zariadenia.	120	rozpočet obce, ŠF EÚ	verejný sektor	vysoký	obec Sverepec
Opatrenie 6.5.1.2	Rekonštrukcia budovy materskej a základnej školy.					
		<b>Predpokladaný rozpočet</b>	<b>Zdroje financovania</b>	<b>Realizácia</b>	<b>Dopad na rozpočet</b>	<b>Oprávnení žiadateľa</b>
Aktivity	Vypracovanie technickej dokumentácie.	4	rozpočet obce, ŠF EÚ	verejný sektor	nízky	obec Sverepec
	Rekonštrukcia strechy / výstavba priestorov.	100	rozpočet obce, ŠF EÚ	verejný sektor	stredný	obec Sverepec
	Výmena okien na budove a zateplenie obvodového plášťa.	120	rozpočet obce, ŠF EÚ	verejný sektor	stredný	obec Sverepec
Opatrenie 6.5.1.3	Rekonštrukcia vonkajších ihrísk materskej a základnej školy a oprava oplotenia.					
		<b>Predpokladaný rozpočet</b>	<b>Zdroje financovania</b>	<b>Realizácia</b>	<b>Dopad na rozpočet</b>	<b>Oprávnení žiadateľa</b>
Aktivity	Vypracovanie technickej dokumentácie.	1	rozpočet obce, ŠF EÚ	verejný sektor	nízky	obec Sverepec
	Rekonštrukcia vonkajších ihrísk.	10	rozpočet obce, ŠF EÚ	verejný sektor	nízky	obec Sverepec
Opatrenie 6.5.1.4	Rekonštrukcia sietí v škole, rekonštrukcia sociálnych zariadení.					
		<b>Predpokladaný rozpočet</b>	<b>Zdroje financovania</b>	<b>Realizácia</b>	<b>Dopad na rozpočet</b>	<b>Oprávnení žiadateľa</b>
Aktivity	Spracovanie technickej dokumentácie.	1	rozpočet obce, ŠF EÚ, MŠ SR	verejný sektor	nízky	obec Sverepec





	Rekonštrukcia sietí.	20	rozpočet obce, ŠF EÚ, MŠ SR	verejný sektor	nízky	obec Sverepec
Opatrenie 6.5.1.5	Podpora mimoškolskej činnosti.					
		<b>Predpokladaný rozpočet</b>	<b>Zdroje financovania</b>	<b>Realizácia</b>	<b>Dopad na rozpočet</b>	<b>Oprávnení žiadatelia</b>
Aktivity	Vypracovanie technickej dokumentácie.	2	rozpočet obce, ŠF EÚ, MŠ SR	verejný sektor	nízky	obec Sverepec
	Rekonštrukcia / výstavba priestorov na uskutočnenie mimoškolskej činnosti.	50	rozpočet obce, ŠF EÚ, MŠ SR	verejný sektor	stredný	obec Sverepec
	Zabezpečenie vybavenia.	30	rozpočet obce, ŠF EÚ, MŠ SR	verejný sektor	stredný	obec Sverepec
Opatrenie 6.5.1.6	Výstavba detských ihrísk.					
		<b>Predpokladaný rozpočet</b>	<b>Zdroje financovania</b>	<b>Realizácia</b>	<b>Dopad na rozpočet</b>	<b>Oprávnení žiadatelia</b>
Aktivity	Spracovanie technickej dokumentácie.	1	rozpočet obce, ŠF EÚ, MŠ SR	verejný sektor	nízky	obec Sverepec
	Výstavba detského ihriska.	12	rozpočet obce, ŠF EÚ, MŠ SR	verejný sektor	nízky	obec Sverepec
Opatrenie 6.5.1.7	Majetkoprávne vysporiadanie školskej infraštruktúry.					
		<b>Predpokladaný rozpočet</b>	<b>Zdroje financovania</b>	<b>Realizácia</b>	<b>Dopad na rozpočet</b>	<b>Oprávnení žiadatelia</b>
Aktivity	Finančné a personálne zabezpečenie.	podľa potreby	rozpočet obce, ŠF EÚ, MŠ SR	verejný sektor	stredný	obec Sverepec
Opatrenie 6.5.1.8	Obnova vnútorného vybavenia základnej školy.					
		<b>Predpokladaný rozpočet</b>	<b>Zdroje financovania</b>	<b>Realizácia</b>	<b>Dopad na rozpočet</b>	<b>Oprávnení žiadatelia</b>
Aktivity	Spracovanie technickej dokumentácie.	1	rozpočet obce, ŠF EÚ, MŠ SR	verejný sektor	nízky	obec Sverepec
	Obstaranie vybavenia.	80	rozpočet obce, ŠF EÚ, MŠ SR	verejný sektor	stredný	obec Sverepec
Opatrenie 6.5.1.9	Vybavenie miestností prezentačnou technikou.					
		<b>Predpokladaný rozpočet</b>	<b>Zdroje financovania</b>	<b>Realizácia</b>	<b>Dopad na rozpočet</b>	<b>Oprávnení žiadatelia</b>
Aktivity	Nákup prezentačnej a výpočtovej techniky.	14	rozpočet obce, ŠF EÚ, MŠ SR	verejný sektor	nízky	obec Sverepec
Opatrenie 6.5.1.10	Rekonštrukcia telocvične.					
		<b>Predpokladaný rozpočet</b>	<b>Zdroje financovania</b>	<b>Realizácia</b>	<b>Dopad na rozpočet</b>	<b>Oprávnení žiadatelia</b>
Aktivity	Vypracovanie technickej dokumentácie.	4	rozpočet obce, ŠF EÚ, MŠ SR	verejný sektor	nízky	obec Sverepec
	Rekonštrukcia telocvične.	300	rozpočet obce, ŠF EÚ, MŠ SR	verejný sektor	vysoký	obec Sverepec
Opatrenie 6.5.1.11	Zriadenie odborných učební v základnej škole.					
		<b>Predpokladaný rozpočet</b>	<b>Zdroje financovania</b>	<b>Realizácia</b>	<b>Dopad na rozpočet</b>	<b>Oprávnení žiadatelia</b>
Aktivity	Obstaranie vnútorného vybavenia.	25	rozpočet obce,	verejný sektor	stredný	obec Sverepec
Opatrenie 6.5.1.12	Výstavba oddychových zón pre potreby základnej školy.					



		Predpokladaný rozpočet	Zdroje financovania	Realizácia	Dopad na rozpočet	Oprávnení žiadateľa
	Výstavba zón.	30	rozpočet obce, ŠF EÚ, MŠ SR	verejný sektor	stredný	obec Sverepec
Opatrenie 6.5.1.13	Výstavba športovej infraštruktúry pre potreby základnej školy.					
		Predpokladaný rozpočet	Zdroje financovania	Realizácia	Dopad na rozpočet	Oprávnení žiadateľa
Aktivity	Spracovanie technickej dokumentácie.	2	rozpočet obce, ŠF EÚ, MŠ SR	verejný sektor	nízky	obec Sverepec
	Dostavba ihrísk.	150	rozpočet obce, ŠF EÚ, MŠ SR	verejný sektor	vysoký	obec Sverepec

<b>Cieľ 6.5.2 Trvalé skvalitňovanie vyváženej ponuky výkonnostného a rekreačného športu.</b>						
Opatrenie 6.5.2.1	Výstavba tenisového kurtu.					
		Predpokladaný rozpočet	Zdroje financovania	Realizácia	Dopad na rozpočet	Oprávnení žiadateľa
Aktivity	Výber lokality a spracovanie technickej dokumentácie.	3	rozpočet obce, ŠF EÚ, MŠ SR	verejný sektor	nízky	obec Sverepec
	Výstavba ihriska.	45	rozpočet obce, ŠF EÚ, MŠ SR	verejný sektor	stredný	obec Sverepec
Opatrenie 6.5.2.2	Vytváranie materiálnych a finančných podmienok na rozvoj výkonnostného a rekreačného športu v obci.					
		Predpokladaný rozpočet	Zdroje financovania	Realizácia	Dopad na rozpočet	Oprávnení žiadateľa
Aktivity	Zabezpečenie materiálno-technického a finančného vybavenia.	podľa možností	rozpočet obce, podnikateľské subjekty	verejný sektor	nízky	obec, podnikateľské subjekty
Opatrenie 6.5.2.3	Podpora organizácie športových podujatí regionálneho významu.					
		Predpokladaný rozpočet	Zdroje financovania	Realizácia	Dopad na rozpočet	Oprávnení žiadateľa
Aktivity	Zabezpečenie personálnych kapacít.	podľa možností	rozpočet obce, podnikateľské subjekty	verejný, tretí sektor	nízky	obec, podnikateľské subjekty
	Zabezpečenie materiálno-technického a finančného vybavenia.	podľa možností	rozpočet obce, podnikateľské subjekty	verejný, tretí sektor	nízky	obec, podnikateľské subjekty
Opatrenie 6.5.2.4	Podpora športových aktivít zdravotne postihnutých občanov.					
		Predpokladaný rozpočet	Zdroje financovania	Realizácia	Dopad na rozpočet	Oprávnení žiadateľa
Aktivity	Zabezpečenie materiálno-technického a finančného vybavenia.	podľa možností	rozpočet obce, podnikateľské subjekty	verejný, tretí sektor	nízky	obec, podnikateľské subjekty
Opatrenie 6.5.2.5	Podporovať talentovanú mládež.					
		Predpokladaný rozpočet	Zdroje financovania	Realizácia	Dopad na rozpočet	Oprávnení žiadateľa
Aktivity	Zabezpečenie materiálno-technického a finančného vybavenia.	podľa možností	rozpočet obce, podnikateľské subjekty	verejný, tretí sektor	nízky	obec, podnikateľské subjekty
Opatrenie 6.5.2.6	Spolupracovať s občianskymi združeniami, inými právnickými a fyzickými osobami, pôsobiace v oblasti telesnej kultúry.					
		Predpokladaný rozpočet	Zdroje financovania	Realizácia	Dopad na rozpočet	Oprávnení žiadateľa



Aktivity	Zabezpečenie personálnych kapacít.	podľa potreby	rozpočet obce	verejný, tretí sektor	nízky	obec Sverepec
Opatrenie 6.5.2.7	Rozvoj mimoškolskej činnosti – športové kluby, turistika, kultúrne krúžky.					
		<b>Predpokladaný rozpočet</b>	<b>Zdroje financovania</b>	<b>Realizácia</b>	<b>Dopad na rozpočet</b>	<b>Oprávnení žiadatelia</b>
Aktivity	Zabezpečenie priestorového a materiálneho vybavenia.	podľa potreby	rozpočet obce, podnikateľské subjekty	verejný, tretí sektor	nízky	obec Sverepec
	Založenie tenisového klubu.	podľa potreby	rozpočet obce, podnikateľské subjekty	verejný, tretí sektor	stredný	obec Sverepec
Opatrenie 6.5.2.8	Dostavba areálu futbalového ihriska vrátane sociálneho a technického vybavenia.					
		<b>Predpokladaný rozpočet</b>	<b>Zdroje financovania</b>	<b>Realizácia</b>	<b>Dopad na rozpočet</b>	<b>Oprávnení žiadatelia</b>
Aktivity	Vypracovanie technickej dokumentácie.	5	rozpočet obce, podnikateľské subjekty	verejný, tretí, súkromný sektor	nízky	obec Sverepec
	Futbalové ihrisko „ Rakovec,, - oplatenie ihriska, rozvod siete elektriny.	30	rozpočet obce, podnikateľské subjekty	verejný, tretí, súkromný sektor	stredný	obec Sverepec
	Športový areál „ Horné Horevsie,, - oplatenie celého areálu, parkovisko, výstavba šatne – prevádzková budova, prístupový chodník z obce, sedenie pre divákov.	70	rozpočet obce, podnikateľské subjekty	verejný, tretí, súkromný sektor	stredný	obec Sverepec
Opatrenie 6.5.2.9	Výstavba športových zariadení pre deti a mládež.					
		<b>Predpokladaný rozpočet</b>	<b>Zdroje financovania</b>	<b>Realizácia</b>	<b>Dopad na rozpočet</b>	<b>Oprávnení žiadatelia</b>
Aktivity	Výber lokality a spracovanie technickej dokumentácie.	podľa potreby	rozpočet obce, podnikateľské subjekty	verejný, tretí sektor	nízky	obec Sverepec
	Výstavba infraštruktúry.	45	rozpočet obce, podnikateľské subjekty	verejný, tretí sektor	stredný	obec Sverepec
Opatrenie 6.5.2.10	Modernizácia Motokrosového areálu Sverepec.					
		<b>Predpokladaný rozpočet</b>	<b>Zdroje financovania</b>	<b>Realizácia</b>	<b>Dopad na rozpočet</b>	<b>Oprávnení žiadatelia</b>
Aktivity	Spracovanie technickej dokumentácie.	5	rozpočet obce, podnikateľské subjekty	verejný, tretí sektor	nízky	obec Sverepec
	Rekonštrukcia areálu.	200	rozpočet obce, podnikateľské subjekty	verejný, tretí sektor	vysoký	obec Sverepec
Opatrenie 6.5.2.11	Zriadenie sauny a fitnesscentra.					
		<b>Predpokladaný rozpočet</b>	<b>Zdroje financovania</b>	<b>Realizácia</b>	<b>Dopad na rozpočet</b>	<b>Oprávnení žiadatelia</b>
Aktivity	Zabezpečenie priestorov.	podľa potreby	rozpočet obce, podnikateľské subjekty	verejný, tretí sektor	nízky	obec Sverepec
	Zriadenie sauny a fitnesscentra.	30	rozpočet obce, podnikateľské subjekty	verejný, tretí sektor	nízky	obec Sverepec



Ciele a opatrenia / Termín uskutočnenia		2009	2010	2011	2012	2013	2014	2015	2016	2017	2018
<b>Cieľ 6.5.1 Budovanie a rozvoj školskej infraštruktúry.</b>											
Opatrenie 6.5.1.1	Výstavba novej materskej školy.										
Opatrenie 6.5.1.2	Rekonštrukcia budovy materskej a základnej školy.										
Opatrenie 6.5.1.3	Rekonštrukcia vonkajších ihrísk materskej a základnej školy a oprava oplotenia.										
Opatrenie 6.5.1.4	Rekonštrukcia sietí v škole, rekonštrukcia sociálnych zariadení.										
Opatrenie 6.5.1.5	Podpora mimoškolskej činnosti.										
Opatrenie 6.5.1.6	Výstavba detských ihrísk.										
Opatrenie 6.5.1.7	Majetkoprávne vysporiadanie školskej infraštruktúry.										
Opatrenie 6.5.1.8	Obnova vnútorného vybavenia základnej školy.										
Opatrenie 6.5.1.9	Vybavenie miestností prezentačnou technikou.										
Opatrenie 6.5.1.10	Rekonštrukcia telocvične.										
Opatrenie 6.5.1.11	Zriadenie odborných učební v základnej škole.										
Opatrenie 6.5.1.12	Výstavba oddychových zón pre potreby základnej školy.										
Opatrenie 6.5.1.13	Výstavba športovej infraštruktúry pre potreby základnej školy.										
<b>Cieľ 6.5.2 Trvalé skvalitňovanie vyváženej ponuky výkonnostného a rekreačného športu.</b>											
Opatrenie 6.5.2.1	Výstavba tenisového kurtu.										
Opatrenie 6.5.2.2	Vytváranie materiálnych a finančných podmienok na rozvoj výkonnostného a rekreačného športu v obci.										
Opatrenie 6.5.2.3	Podpora organizácie športových podujatí regionálneho významu.										
Opatrenie 6.5.2.4	Podpora športových aktivít zdravotne postihnutých občanov.										
Opatrenie 6.5.2.5	Podporovať talentovaných mládež.										
Opatrenie 6.5.2.6	Spolupracovať s občianskymi združeniami, inými právnickými a fyzickými osobami, pôsobiace v oblasti telesnej kultúry.										
Opatrenie 6.5.2.7	Rozvoj mimoškolskej činnosti – športové kluby, turistika, kultúrne krúžky.										
Opatrenie 6.5.2.8	Dostavba areálu futbalového ihriska vrátane sociálneho a technického vybavenia.										
Opatrenie 6.5.2.9	Výstavba športových zariadení pre deti a mládež.										
Opatrenie 6.5.2.10	Modernizácia Motokrosového areálu Sverepec.										
Opatrenie 6.5.2.11	Zriadenie sauny a fitnesscentra.										



## 8.7 KULTÚRA

<b>Strategický zámer</b>						
Trvalé pôsobenie na kultúrne povedomie obyvateľov širokou paletou kultúrnych aktivít organizovaných externými subjektami. Existencia dôstojných priestorov pre kultúrne aktivity je povinnosť obce. Priebežná a kreatívna propagácia podujatí má vplyv na imidž obce aj na cestovný ruch.						
<b>Ciel' 6.6.1</b>	<b>Zachovanie kultúrno-historického potenciálu obce rozvoj kultúrnych, informačných a voľnočasových aktivít v nadväznosti na rozvoj cestovného ruchu na regionálnej a miestnej úrovni.</b>					
Opatrenie 6.6.1.1	Zriadenie multifunkčného kultúrneho zariadenia.					
		<b>Predpokladaný rozpočet</b>	<b>Zdroje financovania</b>	<b>Realizácia</b>	<b>Dopad na rozpočet</b>	<b>Oprávnení žiadatelia</b>
Aktivity	Vypracovanie technickej dokumentácie.	3	rozpočet obce, ŠF EÚ	verejný sektor	stredný	obec Sverepec
	Modernizácia interiéru Domu kultúry Sverepec.	150	rozpočet obce, ŠF EÚ	verejný sektor	vysoký	obec Sverepec
Opatrenie 6.6.1.2	Rekonštrukcia tradičnej architektúry a zriadenie stálych expozícií z pôvodného štýlu života obyvateľov regiónu.					
		<b>Predpokladaný rozpočet</b>	<b>Zdroje financovania</b>	<b>Realizácia</b>	<b>Dopad na rozpočet</b>	<b>Oprávnení žiadatelia</b>
Aktivity	Výber vhodných objektov.	podľa potreby	rozpočet obce	verejný sektor	nízky	obec Sverepec
	Vyriešenie vlastníckych vzťahov.	podľa potreby	rozpočet obce, ŠF EÚ, MK SR	verejný sektor	stredný	obec Sverepec
	Rekonštrukcia a vybavenie expozície.	podľa potreby	rozpočet obce, ŠF EÚ, MK SR	verejný sektor	stredný	obec Sverepec
Opatrenie 6.6.1.3	Prepojiť obce so subjektami cestovného ruchu, agroturistiky.					
		<b>Predpokladaný rozpočet</b>	<b>Zdroje financovania</b>	<b>Realizácia</b>	<b>Dopad na rozpočet</b>	<b>Oprávnení žiadatelia</b>
Aktivity	Zabezpečenie personálnych kapacít.	podľa potreby	rozpočet obce	verejný, tretí, súkromný sektor	nízky	obec Sverepec
Opatrenie 6.6.1.4	Budovanie remeselníckych dvorov.					
		<b>Predpokladaný rozpočet</b>	<b>Zdroje financovania</b>	<b>Realizácia</b>	<b>Dopad na rozpočet</b>	<b>Oprávnení žiadatelia</b>
Aktivity	Výber a rekonštrukcia vhodných budov na alokáciu remeselného dvora.	podľa potreby	rozpočet obce, ŠF EÚ	verejný, tretí, súkromný sektor	nízky	obec Sverepec
	Zabezpečenie personálnych kapacít.	podľa potreby	rozpočet obce, ŠF EÚ	verejný, tretí, súkromný sektor	nízky	obec Sverepec
	Materiálne zabezpečenie remeselných dvorov predmetmi s kultúrohistorickou hodnotou.	podľa potreby	rozpočet obce, ŠF EÚ	verejný, tretí, súkromný sektor	stredný	obec Sverepec
Opatrenie 6.6.1.5	Vybudovanie turistických a náučných trás pre žiakov, študentov, rodiny s deťmi, priemerných aj náročných klientov s využitím kultúrno – historického, folklórneho aj prírodného bohatstva.					
		<b>Predpokladaný rozpočet</b>	<b>Zdroje financovania</b>	<b>Realizácia</b>	<b>Dopad na rozpočet</b>	<b>Oprávnení žiadatelia</b>
Aktivity	Zabezpečenie personálnych kapacít.	podľa potreby	rozpočet obce, ŠF EÚ	verejný sektor	nízky	obec Sverepec
	Výber vhodných trás.	podľa potreby	rozpočet obce, ŠF EÚ	verejný sektor	nízky	obec Sverepec
	Spracovanie technickej dokumentácie.	podľa potreby	rozpočet obce, ŠF EÚ	verejný sektor	nízky	obec Sverepec
	Realizácia výstavby.	podľa potreby	rozpočet obce, ŠF EÚ	verejný sektor	stredný	obec Sverepec
Opatrenie 6.6.1.6	Zachovanie a rozvoj ľudových tradícií (folklórny tanec, hudba a spev, ľudové remeslá, ľudový odev a doplnky, pôvodné bývanie a hospodárenie) a ich maximálne využitie v cestovnom ruchu a agroturistike.					
		<b>Predpokladaný rozpočet</b>	<b>Zdroje financovania</b>	<b>Realizácia</b>	<b>Dopad na rozpočet</b>	<b>Oprávnení žiadatelia</b>
Aktivity	Zabezpečenie priestorov, finančných a materiálnych	podľa potreby	rozpočet obce	verejný sektor	stredný	obec Sverepec



	prostriedkov.					
Opatrenie 6.6.1.7	Zabezpečenie kvalitnejších priestorov pre potreby obecnej knižnice.					
		<b>Predpokladaný rozpočet</b>	<b>Zdroje financovania</b>	<b>Realizácia</b>	<b>Dopad na rozpočet</b>	<b>Oprávnení žiadatelia</b>
Aktivity	Rekonštrukcia priestorov.	12	rozpočet obce, ŠF EÚ, MK SR	verejný sektor	vysoký	obec Sverepec
	Obstaranie vnútorného vybavenia.	10	rozpočet obce, ŠF EÚ, MK SR	verejný sektor	stredný	obec Sverepec
	Obstaranie prezentačnej techniky v priestoroch knižnice.	12	rozpočet obce, ŠF EÚ, MK SR	verejný sektor	nízky	obec Sverepec
Opatrenie 6.6.1.8	Organizovanie pravidelných kultúrnych podujatí – Deň obce, Hody, atď..					
		<b>Predpokladaný rozpočet</b>	<b>Zdroje financovania</b>	<b>Realizácia</b>	<b>Dopad na rozpočet</b>	<b>Oprávnení žiadatelia</b>
Aktivity	Personálne zabezpečenie.	podľa potreby	rozpočet obce, ŠF EÚ, MK SR	verejný sektor	stredný	obec Sverepec

<b>Cieľ 6.6.2</b>	<b>Organizačné zabezpečenie</b>					
Opatrenie 6.6.2.1	Spracovať kalendár kultúrnych podujatí na celý rok, tento priebežne aktualizovať. Rozšíriť žánrovú ponuku s orientáciou na hodnotný kultúrny prínos.					
		<b>Predpokladaný rozpočet</b>	<b>Zdroje financovania</b>	<b>Realizácia</b>	<b>Dopad na rozpočet</b>	<b>Oprávnení žiadatelia</b>
Aktivity	Personálne a finančné zabezpečenie.	podľa potreby	rozpočet obce	verejný sektor	nízky	obec Sverepec
	Spracovanie kalendár kultúrnych podujatí.	podľa potreby	rozpočet obce	verejný sektor	nízky	obec Sverepec

<b>Cieľ 6.6.3</b>	<b>Propagácia v oblasti kultúry</b>					
Opatrenie 6.6.3.1	Spracovať globálnu koncepciu „propagácie“ histórie obce v multimediálnej forme.					
		<b>Predpokladaný rozpočet</b>	<b>Zdroje financovania</b>	<b>Realizácia</b>	<b>Dopad na rozpočet</b>	<b>Oprávnení žiadatelia</b>
Aktivity	Personálne a finančné zabezpečenie.	podľa potreby	rozpočet obce, ŠF EÚ	verejný sektor	nízky	obec Sverepec
	Spracovanie koncepcie v multimediálnej forme.	podľa potreby	rozpočet obce, ŠF EÚ	verejný sektor	nízky	obec Sverepec
Opatrenie 6.6.3.2	Spracovať komplexný informačný bulletin o historickom vývoji a tradíciách obce pre školy aj subjekty cestovného ruchu.					
		<b>Predpokladaný rozpočet</b>	<b>Zdroje financovania</b>	<b>Realizácia</b>	<b>Dopad na rozpočet</b>	<b>Oprávnení žiadatelia</b>
Aktivity	Personálne a finančné zabezpečenie.	podľa potreby	rozpočet obce, ŠF EÚ	verejný sektor	nízky	obec Sverepec
	Spracovanie bulletinu.	1	rozpočet obce, ŠF EÚ	verejný sektor	nízky	obec Sverepec
Opatrenie 6.6.3.3	Propagácia kultúry na Internete prostredníctvom www stránky obce.					
		<b>Predpokladaný rozpočet</b>	<b>Zdroje financovania</b>	<b>Realizácia</b>	<b>Dopad na rozpočet</b>	<b>Oprávnení žiadatelia</b>
Aktivity	Finančné zabezpečenie.	1	rozpočet obce, ŠF EÚ	verejný sektor	nízky	obec Sverepec
	Obsahová analýza www stránky.	podľa potreby	rozpočet obce, ŠF EÚ	verejný sektor	nízky	obec Sverepec
	Priebežná aktualizácia www stránky.	podľa potreby	rozpočet obce	verejný sektor	nízky	obec Sverepec

Ciele a opatrenia / Termín uskutočnenia		2009	2010	2011	2012	2013	2014	2015	2016	2017	2018
<b>Cieľ 6.6.1</b>	<b>Zachovanie kultúrno-historického potenciálu obce a rozvoj kultúrnych, informačných a voľnočasových aktivít v nadväznosti na rozvoj cestovného ruchu na regionálnej a miestnej úrovni.</b>										
Opatrenie 6.6.1.1	Zriadenie multifunkčného kultúrneho zariadenia.										
Opatrenie 6.6.1.2	Rekonštrukcia tradičnej architektúry a zriadenie stálych expozícií z pôvodného štýlu										





	života obyvateľov regiónu.											
Opatrenie 6.6.1.3	Prepojiť obce so subjektami cestovného ruchu, agroturistiky.											
Opatrenie 6.6.1.4	Budovanie remeselníckych dvorov.											
Opatrenie 6.6.1.5	Výbudovanie turistických a náučných trás pre žiakov, študentov, rodiny s deťmi, priemerných aj náročných klientov s využitím kultúro – historického, folklórneho aj prírodného bohatstva.											
Opatrenie 6.6.1.6	Zachovanie a rozvoj ľudových tradícií (folklórny tanec, hudba a spev, ľudové remeslá, ľudový odev a doplnky, pôvodné bývanie a hospodárenie) a ich maximálne využitie v cestovnom ruchu a agroturistike.											
Opatrenie 6.6.1.7	Zabezpečenie kvalitnejších priestorov pre potreby obecnej knižnice.											
Opatrenie 6.6.1.8	Organizovanie pravidelných kultúrnych podujatí – Deň obce, Hody, atď..											
<b>Cieľ 6.6.2 Organizačné zabezpečenie</b>												
Opatrenie 6.6.2.1	Spracovať kalendár kultúrnych podujatí na celý rok, tento priebežne aktualizovať. Rozšíriť žánrovú ponuku s orientáciou na hodnotný kultúrny prínos.											
<b>Cieľ 6.6.3 Propagácia v oblasti kultúry</b>												
Opatrenie 6.6.3.1	Spracovať globálnu koncepciu „propagácie“ histórie obce v multimediálnej forme.											
Opatrenie 6.6.3.2	Spracovať komplexný informačný bulletin o historickom vývoji a tradíciách obce pre školy aj subjekty cestovného ruchu.											
Opatrenie 6.6.3.3	Propagácia kultúry na Internete prostredníctvom www stránky obce.											

## 8.8 CESTOVNÝ RUCH A PUBLIC RELATIONS

<b>Strategický zámer</b>						
Budovať goodwill obce dosiahnuť, aby sa stala strediskom cestovného ruchu v oblasti športu, kultúry a turistiky.						
<b>Cieľ 6.8.1 Účinná propagácia obce.</b>						
Opatrenie 6.8.1.1	Aktualizácia samostatnej www stránky obce.					
		<b>Predpokladaný rozpočet</b>	<b>Zdroje financovania</b>	<b>Realizácia</b>	<b>Dopad na rozpočet</b>	<b>Oprávnení žiadatelia</b>
Aktivity	Finančné zabezpečenie.	1	rozpočet obce, podnikateľské subjekty	verejný sektor	nízky	obec Sverepec
	Obsahová analýza www stránky.	podľa potreby	rozpočet obce, podnikateľské subjekty	verejný sektor	nízky	obec Sverepec
	Priebežná aktualizácia www stránky.	podľa potreby	rozpočet obce,	verejný sektor	nízky	obec Sverepec
Opatrenie 6.8.1.2	Spracovať globálnu koncepciu propagácie obce multimediálnej forme.					
		<b>Predpokladaný rozpočet</b>	<b>Zdroje financovania</b>	<b>Realizácia</b>	<b>Dopad na rozpočet</b>	<b>Oprávnení žiadatelia</b>
Aktivity	Personálne a finančné zabezpečenie.	podľa potreby	rozpočet obce, ŠF EÚ,	verejný sektor	nízky	obec Sverepec



			MK SR			
	Spracovanie koncepcie v multimedialnej forme.	2	rozpočet obce, ŠF EÚ, MK SR	verejný sektor	nízky	obec Sverepec
Opatrenie 6.8.1.3	Spracovať koncepciu regionálnej spolupráce s okolitými turistickými lokalitami a domácimi i zahraničnými CK.					
		<b>Predpokladaný rozpočet</b>	<b>Zdroje financovania</b>	<b>Realizácia</b>	<b>Dopad na rozpočet</b>	<b>Oprávnení žiadatelia</b>
Aktivity	Personálne a finančné zabezpečenie.	podľa potreby	rozpočet obce, ŠF EÚ, MH SR	verejný, tretí, súkromný sektor	nízky	obec, podnikateľské subjekty
	Spracovanie koncepcie regionálnej spolupráce.	1	rozpočet obce, ŠF EÚ, MH SR	verejný, tretí, súkromný sektor	nízky	obec, podnikateľské subjekty
Opatrenie 6.8.1.4	Podpora budovania informačných tabúl v obci.					
		<b>Predpokladaný rozpočet</b>	<b>Zdroje financovania</b>	<b>Realizácia</b>	<b>Dopad na rozpočet</b>	<b>Oprávnení žiadatelia</b>
Aktivity	Budovanie a inštalácia tabúl informujúcich o atraktivitách obce.	podľa potreby	rozpočet obce, ŠF EÚ, MH SR	verejný sektor	nízky	obec, podnikateľské subjekty
	Budovanie a inštalácia tabúl propagujúcich kultúrne hodnoty obce.	1	rozpočet obce, ŠF EÚ, MH SR	verejný sektor	nízky	obec, podnikateľské subjekty

**Cieľ 6.8.2 Rekreačno- relaxačné zázemie obce.**

Opatrenie 6.8.2.1	Zriadenie oddychovej zóny.					
		<b>Predpokladaný rozpočet</b>	<b>Zdroje financovania</b>	<b>Realizácia</b>	<b>Dopad na rozpočet</b>	<b>Oprávnení žiadatelia</b>
Aktivity	Spracovanie technickej dokumentácie.	podľa potreby	rozpočet obce, ŠF EÚ	verejný sektor	nízky	obec Sverepec
	Vybudovanie zóny.	podľa potreby	rozpočet obce, ŠF EÚ	verejný sektor	stredný	obec Sverepec
Opatrenie 6.8.2.2	Výstavba náučných chodníkov a inštalácia informačných tabúl.					
		<b>Predpokladaný rozpočet</b>	<b>Zdroje financovania</b>	<b>Realizácia</b>	<b>Dopad na rozpočet</b>	<b>Oprávnení žiadatelia</b>
Aktivity	Výstavba chodníkov.	6	rozpočet obce, ŠF EÚ	verejný sektor	nízky	obec Sverepec
Opatrenie 6.8.2.3	Podpora vytvárania nových atraktivít v obci.					
		<b>Predpokladaný rozpočet</b>	<b>Zdroje financovania</b>	<b>Realizácia</b>	<b>Dopad na rozpočet</b>	<b>Oprávnení žiadatelia</b>
Aktivity	Spracovanie technickej dokumentácie.	3	rozpočet obce, ŠF EÚ, podnikateľské subjekty, úvery, iné grantové schémy	verejný sektor	nízky	obec Sverepec
	Výstavba viacúčelových športových ihrísk.	360	rozpočet obce, ŠF EÚ, podnikateľské subjekty, úvery, iné grantové schémy	verejný sektor	veľký	obec Sverepec
Opatrenie 6.8.2.4	Podpora budovania nových a modernizácia existujúcich zariadení cestovného ruchu.					
		<b>Predpokladaný rozpočet</b>	<b>Zdroje financovania</b>	<b>Realizácia</b>	<b>Dopad na rozpočet</b>	<b>Oprávnení žiadatelia</b>
Aktivity	Výstavba hypotrás.	120	rozpočet obce, ŠF EÚ, podnikateľské subjekty, úvery, iné grantové	verejný sektor, súkromný sektor	veľký	obec Sverepec



			schémy			
--	--	--	--------	--	--	--

Ciele a opatrenia / Termín uskutočnenia		2009	2010	2011	2012	2013	2014	2015	2016	2017	2018
<b>Cieľ 6.8.1 Účinná propagácia obce.</b>											
Opatrenie 6.8.1.1	Aktualizácia samostatnej www stránky obce.										
Opatrenie 6.8.1.2	Spracovať globálnu koncepciu propagácie obce v multimediálnej forme.										
Opatrenie 6.8.1.3	Spracovať koncepciu regionálnej spolupráce s okolitými lokalitami a domácimi i zahraničnými CK.										
Opatrenie 6.8.1.4	Podpora budovania informačných tabúl v obci.										
<b>Cieľ 6.8.2 Rekreačno- relaxačné zázemie obce.</b>											
Opatrenie 6.8.2.1	Zriadenie oddychovej zóny.										
Opatrenie 6.8.2.2	Výstavba náučných chodníkov a inštalácia informačných tabúl.										
Opatrenie 6.8.2.3	Podpora vytvárania nových atraktivít v obci.										
Opatrenie 6.8.2.4	Podpora budovania nových a modernizácia existujúcich zariadení cestovného ruchu.										

## 9 FINANČNÝ PLÁN PROGRAMU

Jednou z kľúčových otázok pre realizáciu programu rozvoja je schopnosť obce v priebehu jeho realizácie zaistiť zdroje potrebné na jeho financovanie. Tieto zdroje vznikajú vo viacerých sférach – v súkromnom sektore, verejnej správe, ide tiež o zdroje zahraničné, najmä o prostriedky Európskej únie. Dôležitým zdrojom budú, po dokončení reformy verejnej správy a uskutočnení daňovej reformy, vlastné prostriedky. V dôsledku neexistencie nevyhnutných podkladových údajov pre stanovenie finančného rámca, v ktorom by sa mal program rozvoja v strednodobom horizonte pohybovať, je výška prostriedkov potrebná na realizáciu jednotlivých opatrení a aktivít stanovená len orientačne. Táto časť sa bude konkretizovať v závislosti od reálneho čerpania finančných príspevkov zo štrukturálnych fondov, možností obecného rozpočtu atď..

Vychádzajúc z vyššie zadefinovaných cieľov, priorít a opatrení a na základe auditu pripravovaných projektových zámerov v rézii samosprávy, podnikateľskej sféry či neziskových a iných organizácií bol vypracovaný plán realizácie programu. Definuje, z akých prostriedkov by sa mali tieto zámery realizovať, kto by mal byť žiadateľ, určuje predpokladané časové rámce.

### 9.1 HOSPODÁRSTVO A VEDECKO-TECHNICKÝ ROZVOJ

Predpokladaná štruktúra finančných zdrojov (tis. €)									
Ciele	Oprávnené náklady spolu	Verejné zdroje						Súkromné zdroje	EIB
		Verejné zdroje spolu	Fond EÚ	Národné verejné zdroje					
				Národné verejné zdroje spolu	Štátny rozpočet	Regionálne zdroje	Miestne zdroje		
	A=B+H+CH	B=C+D	C	D=E+F+G	E	F	G	H	CH
Cieľ 6.1.1	Podpora malého a stredného podnikania zo strany obce								
Opatrenie 6.1.1.5	153	153	0	153	0	0	153	0	0
Opatrenie 6.1.1.6	403	403	0	403	0	0	403	0	0
Cieľ 6.1.2	Podpora tradičných odvetví priemyslu.								
Opatrenie 6.1.2.2	1 750	1 138	700	438	438	0	0	613	0
Opatrenie 6.1.2.3	3 008	1 955	1 203	752	752	0	0	1 053	0



<b>Ciel' 6.1.3 Podpora inovačných aktivít v podnikoch.</b>									
Opatrenie 6.1.3.2	3 505	1 753	1 314	438	438	0	0	1 753	0
Opatrenie 6.1.3.3	1 005	503	377	126	126	0	0	503	0
<b>Ciel' 6.1.4 Zvýšenie energetickej efektívnosti na strane výroby aj spotreby a zavádzanie progresívnych technológií v energetike.</b>									
Opatrenie 6.1.4.1	1 507	754	565	188	188	0	0	754	0
Opatrenie 6.1.4.2	809	405	303	101	101	0	0	405	0
Opatrenie 6.1.4.3	2 805	1 403	1 052	351	351	0	0	1 403	0
<b>Ciel' 6.1.5 Podporiť podnikateľské aktivity v cestovnom ruchu.</b>									
Opatrenie 6.1.5.1	73	73	55	18	15	0	4	0	0
Opatrenie 6.1.5.2	105	105	79	26	21	0	5	0	0
<b>Ciel' 6.1.6 Podpora inovácií a technologických transferov.</b>									
Opatrenie 6.1.6.1	113	57	42	14	14	0	0	57	0
<b>Ciel' 6.1.7 Podpora spoločných služieb pre podnikateľov.</b>									
Opatrenie 6.1.7.1	2 070	2 070	1 553	518	414	0	104	0	0
Opatrenie 6.1.7.2	5 500	5 500	4 125	1 375	1 100	0	275	0	0
Opatrenie 6.1.7.3	1 189	1 189	892	297	238	0	59	0	0
<b>Spolu</b>	<b>23 995</b>	<b>17 458</b>	<b>12 260</b>	<b>5 198</b>	<b>4 195</b>	<b>0</b>	<b>1 003</b>	<b>6 537</b>	<b>0</b>

Časový horizont čerpania zdrojov									
Rok	Oprávnené náklady spolu	Verejné zdroje						Súkromné zdroje	EIB
		Verejné zdroje spolu	Fond EÚ	Národné verejné zdroje					
				Národné verejné zdroje spolu	Štátny rozpočet	Regionálne zdroje	Miestne zdroje		
	A=B+H+CH	B=C+D	C	D=E+F+G	E	F	G	H	CH
2009	670	423	279	144	142	0	2	247	0
2010	3285	2008	1439	569	503	0	66	1277	0
2011	5710	4169	2994	1175	1025	0	150	1540	0
2012	5810	4270	2994	1276	1025	0	251	1540	0
2013	5328	3941	2786	1155	907	0	248	1387	0
2014	2713	2356	1626	730	546	0	184	357	0
2015	289	195	71	124	24	0	101	94	0
2016	188	94	71	24	24	0	0	94	0
2017	0	0	0	0	0	0	0	0	0
2018	0	0	0	0	0	0	0	0	0
Spolu	23995	17458	12260	5198	4195	0	1003	6537	0

Finančné tabuľky prezentujú podiel spolufinancovania verejného a súkromného sektora v rámci jednotlivých opatrení.

#### Inovácie a technologické transfery

##### Finančná tabuľka pre súkromný sektor:

<b>Celkom VZ + SZ</b>	<b>verejné zdroje (VZ)</b>	<b>súkromné zdroje (SZ)</b>
	<b>Celkom SR + EÚ</b>	
100%	50%	50%

##### Podpora spoločných služieb pre podnikateľov

##### Finančná tabuľka pre verejný sektor:



Celkom VZ + VS	verejné zdroje (VZ)	verejný sektor (VS)
	Celkom SR + EÚ	
100%	95 %	5%

#### Podpora inovačných aktivít v podnikoch

##### Finančná tabuľka:

Celkom VZ + SZ	verejné zdroje (VZ)	súkromné zdroje (SZ)
	Celkom SR + EÚ	
100%	65%	35%

#### Zvyšovanie energetickej efektívnosti na strane výroby aj spotreby a zavádzanie progresívnych technológií v energetike

##### Finančná tabuľka pre súkromný sektor :

Celkom VZ + SZ	verejné zdroje (VZ)	súkromné zdroje (SZ)
	Celkom SR + EÚ	
100%	50%	50%

#### Podpora podnikateľských aktivít v cestovnom ruchu

##### Finančná tabuľka pre investície realizované súkromným sektorom

Celkom VZ + SZ	verejné zdroje (VZ)	súkromné zdroje (SZ)
	Celkom SR + EÚ	
100%	50%	50%

Predpokladané zdroje čerpania z fondov EÚ - Operačný program KONKURENCIESCHOPNOSŤ A HOSPODÁRSKY RAST		
Prioritné osi programu	Opatrenia	Fond
1 Podpora konkurencieschopnosti podnikov a služieb najmä prostredníctvom inovácií	1.1 Inovácie a technologické transfery	ERDF
	1.2 Podpora spoločných služieb a infraštruktúry pre podnikateľov	
	1.3 Podpora inovačných aktivít v podnikoch	
	1.4 Zvyšovanie energetickej efektívnosti na strane výroby aj spotreby a zavádzanie progresívnych technológií v energetike	
	1.5 Podpora podnikateľských aktivít v cestovnom ruchu	
	1.6 Podpora tvorby pracovných miest prostredníctvom rozvoja podnikania	
	1.7 Podpora druhospracovateľského potravinárskeho priemyslu	
2 Technická pomoc		ERDF

Predpokladané zdroje čerpania z fondov EÚ - REGIONÁLNY operačný program		
Prioritné osi programu	Opatrenia	Fond
1 Infraštruktúra vzdelávania	1.1 Rekonštrukcia, rozširovanie a modernizácia existujúcich vzdelávacích zariadení s cieľom zlepšenia podmienok vzdelávacieho procesu (materské, základné a stredné školy)	ERDF
2 Infraštruktúra sociálnych služieb a sociálnoprávnej ochrany a sociálnej kurately	2.1 Budovanie nových zariadení sociálnych služieb a sociálnoprávnej ochrany a sociálnej kurately a obstaranie ich vnútorného zariadenia	ERDF
	2.2 Rekonštrukcia, rozširovanie a modernizácia existujúcich zariadení sociálnych služieb a sociálnoprávnej ochrany a sociálnej kurately s cieľom zvýšenia kvality nimi poskytovaných služieb	
3 Infraštruktúra pamäťových a fondových inštitúcií na regionálnej a miestnej úrovni a revitalizácia pamiatkového fondu	3.1. Modernizácia regionálnej a miestnej infraštruktúry pamäťových a fondových inštitúcií	ERDF
	3.2 Revitalizácia a hospodárske využitie pamiatkových objektov v území	
4 Podpora konkurencieschopnosti a inovatívnej kapacity regiónov	4.1 Modernizácia a budovanie regionálnych komunikácií zaisťujúcich dopravnú obslužnosť regiónu	ERDF
	4.2 Regenerácia sídiel	
5 Infraštruktúra cestovného ruchu	5.1 Podpora a obnova infraštruktúry cestovného ruchu	ERDF



6 Infraštruktúra nekomerčných záchranných služieb	6.1 Rekonštrukcia, rozširovanie a opravy stavebného fondu nekomerčných záchranných služieb a modernizácia ich vnútorného vybavenia	ERDF
7 Technická pomoc		ERDF

## 9.2 TECHNICKÁ INFRAŠTRUKTÚRA

Predpokladaná štruktúra finančných zdrojov (tis. €)									
Ciele	Oprávnené náklady spolu	Verejné zdroje						Súkromné zdroje	EIB
		Verejné zdroje spolu	Fond EÚ	Národné verejné zdroje					
				Národné verejné zdroje spolu	Štátny rozpočet	Regionálne zdroje	Miestne zdroje		
	A=B+H+CH	B=C+D	C	D=E+F+G	E	F	G	H	CH
Cieľ 6.2.1 Rozvoj dopravnej infraštruktúry									
Opatrenie 6.2.1.1	305	305	229	76	61	0	15	0	0
Opatrenie 6.2.1.2	403	403	302	101	81	0	20	0	0
Opatrenie 6.2.1.3	93	93	70	23	19	0	5	0	0
Opatrenie 6.2.1.4	20	20	15	5	4	0	1	0	0
Opatrenie 6.2.1.5	68	68	51	17	14	0	3	0	0
Opatrenie 6.2.1.6	154	154	116	39	31	0	8	0	0
Cieľ 6.2.2 Rozvoj občianskej infraštruktúry									
Opatrenie 6.2.2.1	1 197	1 197	898	299	239	0	60	0	0
Opatrenie 6.2.2.2	42	42	0	42	0	0	42	0	0
Opatrenie 6.2.2.3	35	35	26	9	7	0	2	0	0
Opatrenie 6.2.2.4	505	505	379	126	101	0	25	0	0
Opatrenie 6.2.2.5	60	60	45	15	12	0	3	0	0
Opatrenie 6.2.2.6	26	26	20	7	5	0	1	0	0
Opatrenie 6.2.2.8	24	24	18	6	5	0	1	0	0
Opatrenie 6.2.2.9	8	8	6	2	2	0	0	0	0
Opatrenie 6.2.2.10	10	10	8	3	2	0	1	0	0
Opatrenie 6.2.2.11	6	6	5	2	1	0	0	0	0
Opatrenie 6.2.2.12	27	27	20	7	5	0	1	0	0
Opatrenie 6.2.2.13	26	26	20	7	5	0	1	0	0
Opatrenie 6.2.2.14	39	39	29	10	8	0	2	0	0
Opatrenie 6.2.2.15	72	72	54	18	14	0	4	0	0
Spolu	3 120	3 120	2 309	812	616	0	196	0	0

Časový horizont čerpania zdrojov									
Rok	Oprávnené náklady spolu	Verejné zdroje						Súkromné zdroje	EIB
		Verejné zdroje spolu	Fond EÚ	Národné verejné zdroje					
				Národné verejné zdroje spolu	Štátny rozpočet	Regionálne zdroje	Miestne zdroje		





	A=B+H+CH	B=C+D	C	D=E+F+G	E	F	G	H	CH
<b>2009</b>	574	574	431	144	115	0	29	0	0
<b>2010</b>	595	595	446	149	119	0	30	0	0
<b>2011</b>	646	646	476	169	127	0	42	0	0
<b>2012</b>	772	772	571	201	152	0	49	0	0
<b>2013</b>	201	201	143	58	38	0	20	0	0
<b>2014</b>	181	181	128	53	34	0	19	0	0
<b>2015</b>	133	133	100	33	27	0	7	0	0
<b>2016</b>	7	7	5	2	1	0	0	0	0
<b>2017</b>	7	7	5	2	1	0	0	0	0
<b>2018</b>	7	7	5	2	1	0	0	0	0
<b>Spolu</b>	<b>3120</b>	<b>3120</b>	<b>2309</b>	<b>812</b>	<b>616</b>	<b>0</b>	<b>196</b>	<b>0</b>	<b>0</b>

Finančné tabuľky prezentujú podiel spolufinancovania verejného a súkromného sektora v rámci jednotlivých opatrení

**Finančná tabuľka pre verejný sektor:**

Celkom VZ + VS	verejné zdroje (VZ)	verejný sektor (VS)
	Celkom SR + EÚ	
100%	95 %	5%

Predpokladané zdroje čerpania z fondov EÚ - Operačný program INFORMATIZÁCIA SPOLOČNOSTI	
Prioritné osi programu	Fond
1 Efektívna elektronizácia verejnej správy a rozvoj elektronických služieb vrátane informatizácie zdravotníctva	ERDF
2 Rozvoj pamäťových a fondových inštitúcií a obnova ich národnej infraštruktúry	ERDF
3 Zvýšenie prístupnosti k širokopásmovému internetu	ERDF
4 Technická pomoc	ERDF

Predpokladané zdroje čerpania z fondov EÚ - Operačný program DOPRAVA		
Prioritné osi programu	Hlavné aktivity v rámci prioritnej osi (opatrenia)	Fond
1 Modernizácia a rozvoj železničnej infraštruktúry	1.1 Modernizácia a rozvoj železničných tratí (TEN -T + ostatné)	KF
2 Rozvoj cestnej infraštruktúry (TEN -T)	2.1 Výstavba diaľnic (TEN -T)	KF
3 Modernizácia a rozvoj infraštruktúry intermodálnej prepravy	3.1 Výstavba základnej siete verejných terminálov intermodálnej prepravy	KF
5 Modernizácia a rozvoj cestnej infraštruktúry (rýchlostné cesty a cesty I. triedy)	5.1 Výstavba rýchlostných komunikácií	ERDF
	5.2 Modernizácia a výstavba ciest I. triedy	ERDF
6 Rozvoj verejnej osobnej dopravy	6.1 Rozvoj železničnej a autobusovej verejnej osobnej dopravy	ERDF
7 Technická pomoc		KF

Predpokladané zdroje čerpania z fondov EÚ - REGIONÁLNY operačný program		
Prioritné osi programu	Opatrenia	Fond
1 Infraštruktúra vzdelávania	1.1 Rekonštrukcia, rozširovanie a modernizácia existujúcich vzdelávacích zariadení s cieľom zlepšenia podmienok vzdelávacieho procesu (materské, základné a stredné školy)	ERDF
2 Infraštruktúra sociálnych služieb a sociálnoprávnej ochrany a sociálnej kurately	2.1 Budovanie nových zariadení sociálnych služieb a sociálnoprávnej ochrany a sociálnej kurately a obstaranie ich vnútorného zariadenia	ERDF
	2.2 Rekonštrukcia, rozširovanie a modernizácia existujúcich zariadení sociálnych služieb a sociálnoprávnej ochrany a sociálnej kurately s cieľom zvýšenia kvality nimi poskytovaných služieb	



3 Infraštruktúra pamäťových a fondových inštitúcií na regionálnej a miestnej úrovni a revitalizácia pamiatkového fondu	3.1. Modernizácia regionálnej a miestnej infraštruktúry pamäťových a fondových inštitúcií	ERDF
	3.2 Revitalizácia a hospodárske využitie pamiatkových objektov v území	
4 Podpora konkurencieschopnosti a inovatívnej kapacity regiónov	4.1 Modernizácia a budovanie regionálnych komunikácií zaisťujúcich dopravnú obslužnosť regiónu	ERDF
	4.2 Regenerácia sídiel	
5 Infraštruktúra cestovného ruchu	5.1 Podpora a obnova infraštruktúry cestovného ruchu	ERDF
6 Infraštruktúra nekomerčných záchranných služieb	6.1 Rekonštrukcia, rozširovanie a opravy stavebného fondu nekomerčných záchranných služieb a modernizácia ich vnútorného vybavenia	ERDF
7 Technická pomoc		ERDF

### 9.3 ŽIVOTNÉ PROSTREDIE

Predpokladaná štruktúra finančných zdrojov (tis. €)									
Ciele	Oprávnené náklady spolu	Verejné zdroje						Súkromné zdroje	EIB
		Verejné zdroje spolu	Fond EÚ	Národné verejné zdroje					
				Národné verejné zdroje spolu	Štátny rozpočet	Regionálne zdroje	Miestne zdroje		
	A=B+H+CH	B=C+D	C	D=E+F+G	E	F	G	H	CH
Cieľ 6.3.1	Nakladanie s komunálnym a drobným stavebným odpadom								
Opatrenie 6.3.2.4	52	52	39	13	10	0	3	0	0
Cieľ 6.3.3	Ochrana a racionálne využívanie vôd, ochrana pred povodňami.								
Opatrenie 6.3.3.1	180	180	135	45	36	0	9	0	0
Opatrenie 6.3.3.3	510	510	383	128	102	0	26	0	0
Opatrenie 6.3.3.4	153	153	115	38	31	0	8	0	0
Opatrenie 6.3.3.5	112	112	84	28	22	0	6	0	0
Opatrenie 6.3.3.6	140	140	105	35	28	0	7	0	0
Spolu	1 147	1 147	860	287	229	0	57	0	0

Časový horizont čerpania zdrojov									
Rok	Oprávnené náklady spolu	Verejné zdroje						Súkromné zdroje	EIB
		Verejné zdroje spolu	Fond EÚ	Národné verejné zdroje					
				Národné verejné zdroje spolu	Štátny rozpočet	Regionálne zdroje	Miestne zdroje		
	A=B+H+CH	B=C+D	C	D=E+F+G	E	F	G	H	CH
2009	173	173	129	43	35	0	9	0	0
2010	224	224	168	56	45	0	11	0	0
2011	252	252	189	63	50	0	13	0	0
2012	252	252	189	63	50	0	13	0	0
2013	114	114	86	29	23	0	6	0	0
2014	63	63	47	16	13	0	3	0	0
2015	35	35	26	9	7	0	2	0	0
2016	35	35	26	9	7	0	2	0	0
2017	0	0	0	0	0	0	0	0	0
2018	0	0	0	0	0	0	0	0	0
Spolu	1147	1147	860	287	229	0	57	0	0

Finančné tabuľky prezentujú podiel spolufinancovania verejného a súkromného sektora v rámci jednotlivých opatrení.



**Finančná tabuľka pre verejný sektor:**

Celkom VZ + VS	verejné zdroje (VZ)	verejný sektor (VS)
	Celkom SR + EÚ	
100%	95 %	5%

Predpokladané zdroje čerpania z fondov EÚ - Operačný program ŽIVOTNÉ PROSTREDIE		
Prioritné osi programu	Opatrenia	Fond
1 Integrovaná ochrana, racionálne využívanie vôd a protipovodňová ochrana	1.1 Zásobovanie obyvateľstva pitnou vodou	ERDF/KF
	1.2 Odvádzanie a čistenie komunálnych odpadových vôd	
	1.3 Zabezpečenie komplexnej ochrany územia SR pred povodňami	
	1.4 Sledovanie a hodnotenie stavu povrchových vôd a podzemných vôd	
2 Ochrana ovzdušia, ozónovej vrstvy a minimalizácia nepriaznivých vplyvov klimatických zmien vrátane podpory obnoviteľných zdrojov energie	2.1 Ochrana ovzdušia	ERDF/KF
	2.2 Minimalizácia nepriaznivých vplyvov klimatických zmien vrátane podpory obnoviteľných zdrojov energie	
	2.3 Ochrana ozónovej vrstvy Zeme	
3 Odpadové hospodárstvo	3.1 Podpora technológií minimalizujúcich vznik odpadov pri výrobe	ERDF/KF
	3.2 Podpora aktivít v oblasti separovaného zberu	
	3.3 Podpora aktivít na zhodnocovanie odpadov	
	3.4 Nakladanie s vybranými druhmi nebezpečných odpadov	
	3.5 Odstraňovanie environmentálnych záťaží a uzatváranie a rekultivácia skládok odpadov	
4 Ochrana a regenerácia prírodného prostredia a krajiny	4.1 Programy starostlivosti o chránené územia vrátane území NATURA 2000 a programy záchrany pre kriticky ohrozené rastliny a živočíchy vrátane monitoringu druhov a biotopov	ERDF
	4.2 Infraštruktúra ochrany prírody a krajiny	
	4.3 Informačné a propagačné aktivity	
5 Technická pomoc		KF

**9.4 INFORMATIZÁCIA OBCE**

Predpokladaná štruktúra finančných zdrojov (tis. €)									
Ciele	Oprávnené náklady spolu	Verejné zdroje						Súkromné zdroje	EIB
		Verejné zdroje spolu	Fond EÚ	Národné verejné zdroje					
				Národné verejné zdroje spolu	Štátny rozpočet	Regionálne zdroje	Miestne zdroje		
	A=B+H+CH	B=C+D	C	D=E+F+G	E	F	G	H	CH
Ciel' 6.5.1 Budovanie a rozvoj informačnej infraštruktúry.									
Opatrenie 6.5.1.1	17	17	13	4	3	0	1	0	0
Opatrenie 6.5.1.2	3	3	2	1	1	0	0	0	0
Opatrenie 6.5.1.3	6	6	5	2	1	0	0	0	0
Spolu	26	26	20	7	5	0	1	0	0

Časový horizont čerpania zdrojov									
Rok	Oprávnené náklady spolu	Verejné zdroje						Súkromné zdroje	EIB
		Verejné zdroje spolu	Fond EÚ	Národné verejné zdroje					
				Národné verejné zdroje spolu	Štátny rozpočet	Regionálne zdroje	Miestne zdroje		
	A=B+H+CH	B=C+D	C	D=E+F+G	E	F	G	H	CH



2009	6	6	4	1	1	0	0	0	0
2010	6	6	4	1	1	0	0	0	0
2011	6	6	4	1	1	0	0	0	0
2012	6	6	4	1	1	0	0	0	0
2013	1	1	0	0	0	0	0	0	0
2014	1	1	0	0	0	0	0	0	0
2015	1	1	0	0	0	0	0	0	0
2016	1	1	0	0	0	0	0	0	0
2017	1	1	0	0	0	0	0	0	0
2018	1	1	0	0	0	0	0	0	0
Spolu	26	26	20	7	5	0	1	0	0

Finančné tabuľky prezentujú podiel spolufinancovania verejného a súkromného sektora v rámci jednotlivých opatrení.

Finančná tabuľka pre verejný sektor:

finančná tabuľka pre verejný sektor:		
Celkom VZ + VS	verejné zdroje (VZ)	verejný sektor (VS)
	Celkom SR + EÚ	
100%	95 %	5%

## 9.5 SOCIÁLNA OBLASŤ A ZDRAVOTNÍCTVO

Predpokladaná štruktúra finančných zdrojov (tis. €)									
Ciele	Oprávnené náklady spolu	Verejné zdroje						Súkromné zdroje	EIB
		Verejné zdroje spolu	Fond EÚ	Národné verejné zdroje					
				Národné verejné zdroje spolu	Štátny rozpočet	Regionálne zdroje	Miestne zdroje		
	A=B+H+CH	B=C+D	C	D=E+F+G	E	F	G	H	CH
Cieľ 6.4.1	Doplniť chýbajúcu infraštruktúru sociálnych zariadení v obci a zvýšiť ich kvalitu.								
Opatrenie 6.4.1.1	333	333	250	83	67	0	17	0	0
Opatrenie 6.4.1.2	72	72	54	18	14	0	4	0	0
Opatrenie 6.4.1.3	1 555	1 555	1 166	389	311	0	78	0	0
Opatrenie 6.4.1.4	122	122	92	31	24	0	6	0	0
Opatrenie 6.4.1.5	503	503	377	126	101	0	25	0	0
Spolu	2 585	2 585	1 939	646	517	0	129	0	0

Časový horizont čerpania zdrojov									
Rok	Oprávnené náklady spolu	Verejné zdroje						Súkromné zdroje	EIB
		Verejné zdroje spolu	Fond EÚ	Národné verejné zdroje					
				Národné verejné zdroje spolu	Štátny rozpočet	Regionálne zdroje	Miestne zdroje		
	A=B+H+CH	B=C+D	C	D=E+F+G	E	F	G	H	CH
2009	389	389	292	97	78	0	19	0	0
2010	628	628	471	157	126	0	31	0	0
2011	646	646	485	162	129	0	32	0	0
2012	646	646	485	162	129	0	32	0	0
2013	258	258	193	64	52	0	13	0	0
2014	18	18	14	5	4	0	1	0	0
2015	0	0	0	0	0	0	0	0	0
2016	0	0	0	0	0	0	0	0	0



<b>2017</b>	0	0	0	0	0	0	0	0	0
<b>2018</b>	0	0	0	0	0	0	0	0	0
<b>Spolu</b>	<b>2585</b>	<b>2585</b>	<b>1939</b>	<b>646</b>	<b>517</b>	<b>0</b>	<b>129</b>	<b>0</b>	<b>0</b>

Finančné tabuľky prezentujú podiel spolufinancovania verejného a súkromného sektora v rámci jednotlivých opatrení.

**Finančná tabuľka pre verejný sektor:**

Celkom VZ + VS	verejné zdroje (VZ)	verejný sektor (VS)
	Celkom SR + EÚ	
100%	95 %	5%

Predpokladané zdroje čerpania z fondov EÚ - REGIONÁLNY operačný program		
Prioritné osi programu	Opatrenia	Fond
1 Infraštruktúra vzdelávania	1.1 Rekonštrukcia, rozširovanie a modernizácia existujúcich vzdelávacích zariadení s cieľom zlepšenia podmienok vzdelávacieho procesu (materské, základné a stredné školy)	ERDF
2 Infraštruktúra sociálnych služieb a sociálnoprávnej ochrany a sociálnej kurately	2.1 Budovanie nových zariadení sociálnych služieb a sociálnoprávnej ochrany a sociálnej kurately a obstaranie ich vnútorného zariadenia	ERDF
	2.2 Rekonštrukcia, rozširovanie a modernizácia existujúcich zariadení sociálnych služieb a sociálnoprávnej ochrany a sociálnej kurately s cieľom zvýšenia kvality nimi poskytovaných služieb	
3 Infraštruktúra pamäťových a fondových inštitúcií na regionálnej a miestnej úrovni a revitalizácia pamiatkového fondu	3.1. Modernizácia regionálnej a miestnej infraštruktúry pamäťových a fondových inštitúcií	ERDF
	3.2 Revitalizácia a hospodárske využitie pamiatkových objektov v území	
4 Podpora konkurencieschopnosti a inovatívnej kapacity regiónov	4.1 Modernizácia a budovanie regionálnych komunikácií zaisťujúcich dopravnú obslužnosť regiónu	ERDF
	4.2 Regenerácia sídiel	
5 Infraštruktúra cestovného ruchu	5.1 Podpora a obnova infraštruktúry cestovného ruchu	ERDF
6 Infraštruktúra nekomerčných záchranných služieb	6.1 Rekonštrukcia, rozširovanie a opravy stavebného fondu nekomerčných záchranných služieb a modernizácia ich vnútorného vybavenia	ERDF
7 Technická pomoc		ERDF

Predpokladané zdroje čerpania z fondov EÚ - Operačný program ZAMESTNANOSŤ A SOCIÁLNA INKLÚZIA		
Prioritné osi programu	Opatrenia	Fond
1 Podpora rastu zamestnanosti a sociálnej inklúzie	1.1 Podpora programov v oblasti podpory zamestnanosti a riešenia nezamestnanosti a dlhodobej nezamestnanosti	ESF
	1.2 Podpora sociálnej inklúzie prostredníctvom rozvoja sociálnych služieb a opatrení sociálnoprávnej ochrany a sociálnej kurately a zdravotníckych služieb s osobitným zreteľom na marginalizované rómske komunity	
	1.3 Podpora vytvárania rovnosti príležitostí v prístupe na trh práce a podpora integrácie znevýhodnených skupín na trh práce s osobitným zreteľom na marginalizované rómske komunity	
	1.4 Podpora zosúladenia rodinného a pracovného života a starostlivosti o malé deti	
	1.5 Budovanie kapacít a zlepšenie kvality verejnej správy a mimovládnych neziskových organizácií	
3 Technická pomoc		ESF

Predpokladané zdroje čerpania z fondov EÚ - Operačný program ZDRAVOTNÍCTVO		
Prioritné osi programu	Opatrenia	Fond
1 Modernizácia zdravotníctva	1.1 Reštrukturalizácia, rozširovanie a modernizácia zdravotníckych zariadení	ERDF
	1.2 Informovanosť občanov	



	1.3 Zvýšenie informatizácie zdravotníctva	
2 Technická pomoc		ERDF

## 9.5 ŠKOLSTVO A ŠPORT

Predpokladaná štruktúra finančných zdrojov (tis. €)									
Ciele	Oprávnené náklady spolu	Verejné zdroje						Súkromné zdroje	EIB
		Verejné zdroje spolu	Fond EÚ	Národné verejné zdroje					
				Národné verejné zdroje spolu	Štátny rozpočet	Regionálne zdroje	Miestne zdroje		
	A=B+H+CH	B=C+D	C	D=E+F+G	E	F	G	H	CH
Cieľ 6.5.1	Budovanie a rozvoj školskej infraštruktúry.								
Opatrenie 6.5.1.1	125	125	94	31	25	0	6	0	0
Opatrenie 6.5.1.2	224	224	168	56	45	0	11	0	0
Opatrenie 6.5.1.3	10	10	8	3	2	0	1	0	0
Opatrenie 6.5.1.4	21	21	16	5	4	0	1	0	0
Opatrenie 6.5.1.5	82	82	62	21	16	0	4	0	0
Opatrenie 6.5.1.6	13	13	10	3	3	0	1	0	0
Opatrenie 6.5.1.8	81	81	61	20	16	0	4	0	0
Opatrenie 6.5.1.9	14	14	11	4	3	0	1	0	0
Opatrenie 6.5.1.10	304	304	228	76	61	0	15	0	0
Opatrenie 6.5.1.11	25	25	19	6	5	0	1	0	0
Opatrenie 6.5.1.12	30	30	23	8	6	0	2	0	0
Opatrenie 6.5.1.13	152	152	114	38	30	0	8	0	0
Cieľ 6.5.2	Trvalé skvalitňovanie vyváženej ponuky výkonnostného a rekreačného športu.								
Opatrenie 6.5.2.1	48	48	36	12	10	0	2	0	0
Opatrenie 6.5.2.8	105	105	0	105	0	0	105	0	0
Opatrenie 6.5.2.9	45	45	34	11	9	0	2	0	0
Opatrenie 6.5.2.10	205	205	0	205	0	0	205	0	0
Opatrenie 6.5.2.11	30	30	0	30	0	0	30	0	0
Spolu	1 514	1 514	881	634	235	0	399	0	0

Časový horizont čerpania zdrojov									
Rok	Oprávnené náklady spolu	Verejné zdroje						Súkromné zdroje	EIB
		Verejné zdroje spolu	Fond EÚ	Národné verejné zdroje					
				Národné verejné zdroje spolu	Štátny rozpočet	Regionálne zdroje	Miestne zdroje		
	A=B+H+CH	B=C+D	C	D=E+F+G	E	F	G	H	CH
2009	144	144	89	56	24	0	32	0	0
2010	278	278	150	128	40	0	88	0	0
2011	385	385	231	154	61	0	93	0	0
2012	340	340	191	149	51	0	98	0	0
2013	204	204	109	95	29	0	66	0	0





<b>2014</b>	123	123	87	36	23	0	13	0	0
<b>2015</b>	16	16	6	10	2	0	8	0	0
<b>2016</b>	8	8	6	2	2	0	0	0	0
<b>2017</b>	8	8	6	2	2	0	0	0	0
<b>2018</b>	8	8	6	2	2	0	0	0	0
<b>Spolu</b>	<b>1514</b>	<b>1514</b>	<b>881</b>	<b>634</b>	<b>235</b>	<b>0</b>	<b>399</b>	<b>0</b>	<b>0</b>

Finančné tabuľky prezentujú podiel spolufinancovania verejného a súkromného sektora v rámci jednotlivých opatrení.

**Finančná tabuľka pre verejný sektor:**

<b>Celkom VZ + VS</b>	<b>verejné zdroje (VZ)</b> <i>Celkom SR + EÚ</i>	<b>verejný sektor (VS)</b>
100%	95 %	5 %

**Finančná tabuľka pre verejný sektor:**

<b>Celkom VZ + VS</b>	<b>verejné zdroje (VZ)</b> <i>Celkom SR + EÚ</i>	<b>verejný sektor (VS)</b>
100%	0 %	100 %

<b>Predpokladané zdroje čerpania z fondov EÚ - Operačný program VZDELÁVANIE</b>		
<b>Prioritné osi programu</b>	<b>Opatrenia</b>	<b>Fond</b>
1 Moderné vzdelávanie pre znalostnú spoločnosť	1.1 Premena tradičnej školy na modernú	ESF
	1.2 Vysoké školy a výskum a vývoj ako motory rozvoja znalostnej spoločnosti	
	1.3 Celoživotné vzdelávanie pre všetkých ako základný princíp znalostnej spoločnosti	
	1.4 Zvyšovanie vzdelanostnej úrovne osôb s osobitými vzdelávacími potrebami so zreteľom na marginalizované rómske komunity	
3 Technická pomoc		ESF

<b>Predpokladané zdroje čerpania z fondov EÚ - REGIONÁLNY operačný program</b>		
<b>Prioritné osi programu</b>	<b>Opatrenia</b>	<b>Fond</b>
1 Infraštruktúra vzdelávania	1.1 Rekonštrukcia, rozširovanie a modernizácia existujúcich vzdelávacích zariadení s cieľom zlepšenia podmienok vzdelávacieho procesu (materské, základné a stredné školy)	ERDF
2 Infraštruktúra sociálnych služieb a sociálnoprávnej ochrany a sociálnej kurately	2.1 Budovanie nových zariadení sociálnych služieb a sociálnoprávnej ochrany a sociálnej kurately a obstaranie ich vnútorného zariadenia	ERDF
	2.2 Rekonštrukcia, rozširovanie a modernizácia existujúcich zariadení sociálnych služieb a sociálnoprávnej ochrany a sociálnej kurately s cieľom zvýšenia kvality nimi poskytovaných služieb	
3 Infraštruktúra pamäťových a fondových inštitúcií na regionálnej a miestnej úrovni a revitalizácia pamiatkového fondu	3.1. Modernizácia regionálnej a miestnej infraštruktúry pamäťových a fondových inštitúcií	ERDF
	3.2 Revitalizácia a hospodárske využitie pamiatkových objektov v území	
4 Podpora konkurencieschopnosti a inovatívnej kapacity regiónov	4.1 Modernizácia a budovanie regionálnych komunikácií zaisťujúcich dopravnú obslužnosť regiónu	ERDF
	4.2 Regenerácia sídiel	
5 Infraštruktúra cestovného ruchu	5.1 Podpora a obnova infraštruktúry cestovného ruchu	ERDF
6 Infraštruktúra nekomerčných záchranných služieb	6.1 Rekonštrukcia, rozširovanie a opravy stavebného fondu nekomerčných záchranných služieb a modernizácia ich vnútorného vybavenia	ERDF
7 Technická pomoc		ERDF



## 9.6 KULTÚRA

Predpokladaná štruktúra finančných zdrojov (tis. €)									
Ciele	Oprávnené náklady spolu	Verejné zdroje						Súkromné zdroje	EIB
		Verejné zdroje spolu	Fond EÚ	Národné verejné zdroje					
				Národné verejné zdroje spolu	Štátny rozpočet	Regionálne zdroje	Miestne zdroje		
	A=B+H+CH	B=C+D	C	D=E+F+G	E	F	G	H	CH
Ciel' 6.6.1	Zachovanie kultúrno–historického potenciálu obce a rozvoj kultúrnych, informačných a voľnočasových aktivít v nadväznosti na rozvoj cestovného ruchu na regionálnej a miestnej úrovni.								
Opatrenie 6.6.1.1	153	153	115	38	31	0	8	0	0
Opatrenie 6.6.1.7	34	34	26	9	7	0	2	0	0
Ciel' 6.6.3	Propagácia v oblasti kultúry								
Opatrenie 6.6.3.2	1	1	0	1	0	0	1	0	0
Opatrenie 6.6.3.3	1	1	0	1	0	0	1	0	0
Spolu	189	189	140	49	37	0	11	0	0

Časový horizont čerpania zdrojov									
Rok	Oprávnené náklady spolu	Verejné zdroje						Súkromné zdroje	EIB
		Verejné zdroje spolu	Fond EÚ	Národné verejné zdroje					
				Národné verejné zdroje spolu	Štátny rozpočet	Regionálne zdroje	Miestne zdroje		
	A=B+H+CH	B=C+D	C	D=E+F+G	E	F	G	H	CH
2009	56	56	41	14	11	0	3	0	0
2010	56	56	41	14	11	0	3	0	0
2011	38	38	29	10	8	0	2	0	0
2012	38	38	29	10	8	0	2	0	0
2013	0	0	0	0	0	0	0	0	0
2014	0	0	0	0	0	0	0	0	0
2015	0	0	0	0	0	0	0	0	0
2016	0	0	0	0	0	0	0	0	0
2017	0	0	0	0	0	0	0	0	0
2018	0	0	0	0	0	0	0	0	0
Spolu	189	189	140	49	37	0	11	0	0

Finančné tabuľky prezentujú podiel spolufinancovania verejného a súkromného sektora v rámci jednotlivých opatrení.

### Finančná tabuľka pre verejný sektor:

Celkom VZ + VS	verejné zdroje (VZ)	verejný sektor (VS)
	Celkom SR + EÚ	
100%	95 %	5 %

### Finančná tabuľka pre verejný sektor:

Celkom VZ + VS	verejné zdroje (VZ)	verejný sektor (VS)
	Celkom SR + EÚ	
100%	0 %	100 %

Predpokladané zdroje čerpania z fondov EÚ - REGIONÁLNY operačný program		
Prioritné osi programu	Opatrenia	Fond
1 Infraštruktúra vzdelávania	1.1 Rekonštrukcia, rozširovanie a modernizácia existujúcich vzdelávacích zariadení s cieľom zlepšenia podmienok vzdelávacieho procesu (materské, základné a stredné školy)	ERDF



2 Infraštruktúra sociálnych služieb a sociálnoprávnej ochrany a sociálnej kurately	2.1 Budovanie nových zariadení sociálnych služieb a sociálnoprávnej ochrany a sociálnej kurately a obstaranie ich vnútorného zariadenia	ERDF
	2.2 Rekonštrukcia, rozširovanie a modernizácia existujúcich zariadení sociálnych služieb a sociálnoprávnej ochrany a sociálnej kurately s cieľom zvýšenia kvality nimi poskytovaných služieb	
3 Infraštruktúra pamäťových a fondových inštitúcií na regionálnej a miestnej úrovni a revitalizácia pamiatkového fondu	3.1. Modernizácia regionálnej a miestnej infraštruktúry pamäťových a fondových inštitúcií	ERDF
	3.2 Revitalizácia a hospodárske využitie pamiatkových objektov v území	
4 Podpora konkurencieschopnosti a inovatívnej kapacity regiónov	4.1 Modernizácia a budovanie regionálnych komunikácií zaisťujúcich dopravnú obslužnosť regiónu	ERDF
	4.2 Regenerácia sídiel	
5 Infraštruktúra cestovného ruchu	5.1 Podpora a obnova infraštruktúry cestovného ruchu	ERDF
6 Infraštruktúra nekomerčných záchranných služieb	6.1 Rekonštrukcia, rozširovanie a opravy stavebného fondu nekomerčných záchranných služieb a modernizácia ich vnútorného vybavenia	ERDF
7 Technická pomoc		ERDF

## 9.7 CESTOVNÝ RUCH A PUBLIC RELATIONS

Predpokladaná štruktúra finančných zdrojov (tis. €)									
Ciele	Oprávnené náklady spolu	Verejné zdroje						Súkromné zdroje	EIB
		Verejné zdroje spolu	Fond EÚ	Národné verejné zdroje					
				Národné verejné zdroje spolu	Štátny rozpočet	Regionálne zdroje	Miestne zdroje		
	A=B+H+CH	B=C+D	C	D=E+F+G	E	F	G	H	CH
Cieľ 6.8.1 Účinná propagácia obce.									
Opatrenie 6.8.1.1	1	1	0	1	0	0	1	0	0
Opatrenie 6.8.1.2	2	2	0	2	0	0	2	0	0
Opatrenie 6.8.1.3	1	1	0	1	0	0	1	0	0
Opatrenie 6.8.1.4	1	1	0	1	0	0	1	0	0
Cieľ 6.8.2 Rekreačno- relaxačné zázemie obce.									
Opatrenie 6.8.2.2	6	6	0	6	0	0	6	0	0
Opatrenie 6.8.2.3	360	360	270	90	72	0	18	0	0
Opatrenie 6.8.2.4	120	120	90	30	24	0	6	0	0
Spolu	491	491	360	131	96	0	35	0	0

Časový horizont čerpania zdrojov									
Rok	Oprávnené náklady spolu	Verejné zdroje						Súkromné zdroje	EIB
		Verejné zdroje spolu	Fond EÚ	Národné verejné zdroje					
				Národné verejné zdroje spolu	Štátny rozpočet	Regionálne zdroje	Miestne zdroje		
	A=B+H+CH	B=C+D	C	D=E+F+G	E	F	G	H	CH
2009	121	121	90	31	24	0	7	0	0
2010	125	125	90	35	24	0	11	0	0
2011	124	124	90	34	24	0	10	0	0
2012	120	120	90	30	24	0	6	0	0



2013	0	0	0	0	0	0	0	0	0
2014	0	0	0	0	0	0	0	0	0
2015	0	0	0	0	0	0	0	0	0
2016	0	0	0	0	0	0	0	0	0
2017	0	0	0	0	0	0	0	0	0
2018	0	0	0	0	0	0	0	0	0
<b>Spolu</b>	<b>491</b>	<b>491</b>	<b>360</b>	<b>131</b>	<b>96</b>	<b>0</b>	<b>35</b>	<b>0</b>	<b>0</b>

Finančné tabuľky prezentujú podiel spolufinancovania verejného a súkromného sektora v rámci jednotlivých opatrení.

**Finančná tabuľka pre verejný sektor:**

Celkom VZ + VS	verejné zdroje (VZ)	verejný sektor (VS)
	<i>Celkom SR + EÚ</i>	
100%	95 %	5 %

**Finančná tabuľka pre verejný sektor:**

Celkom VZ + VS	verejné zdroje (VZ)	verejný sektor (VS)
	<i>Celkom SR + EÚ</i>	
100%	0 %	100 %

**Podpora podnikateľských aktivít v cestovnom ruchu**

**Finančná tabuľka pre investície realizované súkromným sektorom**

Celkom VZ + SZ	verejné zdroje (VZ)	súkromné zdroje (SZ)
	<i>Celkom SR + EÚ</i>	
100%	50%	50%

Predpokladané zdroje čerpania z fondov EÚ - Operačný program KONKURENCIESCHOPNOSŤ A HOSPODÁRSKY RAST		
Prioritné osi programu	Opatrenia	Fond
1 Podpora konkurencieschopnosti podnikov a služieb najmä prostredníctvom inovácií	1.1 Inovácie a technologické transfery	ERDF
	1.2 Podpora spoločných služieb a infraštruktúry pre podnikateľov	
	1.3 Podpora inovačných aktivít v podnikoch	
	1.4 Zvyšovanie energetickej efektívnosti na strane výroby aj spotreby a zavádzanie progresívnych technológií v energetike	
	1.5 Podpora podnikateľských aktivít v cestovnom ruchu	
	1.6 Podpora tvorby pracovných miest prostredníctvom rozvoja podnikania	
	1.7 Podpora druhospracovateľského potravinárskeho priemyslu	
2 Technická pomoc		ERDF

Predpokladané zdroje čerpania z fondov EÚ - REGIONÁLNY operačný program		
Prioritné osi programu	Opatrenia	Fond
1 Infraštruktúra vzdelávania	1.1 Rekonštrukcia, rozširovanie a modernizácia existujúcich vzdelávacích zariadení s cieľom zlepšenia podmienok vzdelávacieho procesu (materské, základné a stredné školy)	ERDF
2 Infraštruktúra sociálnych služieb a sociálnoprávnej ochrany a sociálnej kurately	2.1 Budovanie nových zariadení sociálnych služieb a sociálnoprávnej ochrany a sociálnej kurately a obstaranie ich vnútorného zariadenia	ERDF
	2.2 Rekonštrukcia, rozširovanie a modernizácia existujúcich zariadení sociálnych služieb a sociálnoprávnej ochrany a sociálnej kurately s cieľom zvýšenia kvality nimi poskytovaných služieb	
3 Infraštruktúra pamäťových a fondových inštitúcií na regionálnej a miestnej úrovni a revitalizácia pamiatkového fondu	3.1. Modernizácia regionálnej a miestnej infraštruktúry pamäťových a fondových inštitúcií	ERDF
	3.2 Revitalizácia a hospodárske využitie pamiatkových objektov v území	



4 Podpora konkurencieschopnosti a inovatívnej kapacity regiónov	4.1 Modernizácia a budovanie regionálnych komunikácií zaisťujúcich dopravnú obslužnosť regiónu	ERDF
	4.2 Regenerácia sídiel	
5 Infraštruktúra cestovného ruchu	5.1 Podpora a obnova infraštruktúry cestovného ruchu	ERDF
6 Infraštruktúra nekomerčných záchranných služieb	6.1 Rekonštrukcia, rozširovanie a opravy stavebného fondu nekomerčných záchranných služieb a modernizácia ich vnútorného vybavenia	ERDF
7 Technická pomoc		ERDF

## 10 ZABEZPEČENIE PHSR

Po schválení PHSR nastáva vlastná realizácia PHSR, jeho opatrení a úloh. Uskutočnenie aktivít uvedených v PHSR predpokladá určité finančné a administratívne zabezpečenie.

### 10.1 FINANČNÉ ZABEZPEČENIE PHSR

Finančné vyčíslenie jednotlivých aktivít sa v PHSR uvádza pri väčšine opatrení a aktivít, potrebných na naplnenie cieľov programu. Tie sú stanovené odhadom, konečné rozpočty budú súčasťou vykonávacích plánov. Pri schvaľovaní financovania jednotlivých úloh, vyplývajúcich z aktivít, sa bude prihliadať na ich dôležitosť a dopad na hospodársky a sociálny rozvoj obce. Viaceré úlohy sa môžu realizovať v rámci bežnej prevádzky samosprávy, mnohé však vyžadujú náročnejšie finančné a personálne zdroje a spoluprácu s inými subjektami.

Potenciálne zdroje na realizáciu opatrení a úloh PHSR sú:

- vlastné zdroje – rozpočet obce,
- bankové úvery,
- štátne dotácie z účelových fondov,
- dotácie z výťažku lotérií,
- financie z Národných projektov (MPSVR, úrady práce sociálnych vecí a rodiny),
- štrukturálne a fondy,
- nadácie, neinvestičné fondy,
- účelové fondy zahraničných zastupiteľstiev v SR (holandské, americké, kanadské,...),
- Svetová banka,
- sponzoring podnikateľov, firiem, bankového sektora, súkromných osôb,
- združovanie prostriedkov verejnej a neverejnej sféry, atď.,

Štruktúra uvedených zdrojov bude závisieť na aktuálnej finančnej situácii obce ako aj na spoločensko-ekonomických podmienkach.

### 10.2 ADMINISTRATÍVNE ZABEZPEČENIE PHSR

Nevyhnutnou podmienkou plnenia programu je administratívne zabezpečenie jeho realizácie. Realizácia vyžaduje pravidelnú systematickú prácu skupín odborníkov a pracovníkov samosprávy. Na tento účel sa doporučuje zriadiť nasledovné orgány s prepojením na vlastné ľudské zdroje:

#### 1. Výbor pre PHSR

Poradný orgán zložený zo starostu a poslancov obecného zastupiteľstva. Úlohou výboru bude v intervale minimálne dva krát do roka posúdiť Správu o realizácii PHSR a stav finančného čerpania prostriedkov, dopadovú analýzu PHSR, plán na ďalšie obdobie a navrhovať stratégiu rozvoja a doplnenie úloh a opatrení, ktoré neboli uvedené v PHSR.

#### 2. Komisia strategického rozvoja

Výkonný útvar, zabezpečujúci plánovanie a realizáciu úloh PHSR. Úlohou útvaru bude: vypracovávať projekty, koordinovať projekty, monitorovať realizáciu projektov, vypracovávať dopadové analýzy projektov, spolupracovať s inými partnermi doma a v zahraničí na realizácii projektov, vyhľadávať potenciálne zdroje a partnerstvá na realizáciu úloh PHSR, dohliadať nad ekonomickým čerpaním projektových prostriedkov, zbierať podklady o projektoch v rámci PHSR



realizovaných inými subjektami, viesť aktuálnu analýzu demografie a štruktúry ekonomických charakteristík obce, sledovať podnikateľskú klímu a vzájomný vzťah odvetví v obci, poskytovať asistenciu podnikom vytváraním všestranných komunikačných kanálov, atď.

### 3. Koordinátor pre stratégiu

Bude mať za úlohu: fungovať ako výkonný tajomník, koordinovať realizáciu PHSR, predkladať správy, podieľať sa na určovaní priorít realizácie PHSR, koordinovať stretnutia, podnety, požiadavky predstaviteľov rozhodujúcich odvetví na území obce, zaznamenávať dôležité trendy v hospodárstve majúce dopad na vývoj obce, podieľať sa na budovaní verejno-súkromných partnerstiev, zúčastňovať sa na dôležitých domácich a zahraničných stretnutiach, konferenciách, zameraných na rozvoj obce.

### 4. Vlastní zamestnanci

Do realizácie PHSR budú zapojení aj ostatní zamestnanci.

## 11 MONITOROVANIE PHSR

Monitorovanie PHSR budú uskutočňovať:

- Výbor pre PHSR,
- Komisia strategického rozvoja,
- Koordinátor pre stratégiu,
- Obecné zastupiteľstvo,

### 11.1 SPÔSOB MONITOROVANIA PHSR

Monitorovanie plnenia PHSR bude vykonávať Komisia strategického rozvoja. Koordinátorovi pre stratégiu pracovníci Útvoru budú pravidelne predkladať správy o postupe realizácie a príprave projektov, o vlastnej činnosti a o iných aktivitách súvisiace s plnením PHSR. Koordinátor pre stratégiu bude predkladať na zasadnutia Výboru Správy o realizácii PHSR, pre posúdenie súladu aktivít s Programom hospodárskeho a sociálneho rozvoja. Výbor vydá k realizácii stanovisko, ktoré sa predloží poslancom na Obecné zastupiteľstvo pri schvaľovaní ročných rozpočtov.

Počas roka sa môže každý poslanec obecného zastupiteľstva oboznámiť s priebehom plnenia PHSR na Útvare strategického rozvoja alebo u Koordinátora pre stratégiu.

### 11.2 VYHODNOCOVANIE A SPÔSOB MODIFIKOVANIA PHSR

Hlavným hodnotiacim dokumentom PHSR bude *Správa o realizácii PHSR*, ktorú vypracuje Útvor strategického rozvoja.

### Spôsob modifikovania PHSR

Predkladať návrhy na modifikovanie PHSR bude v právomoci Výboru pre PHSR. Koordinátor pre stratégiu môže tiež predkladať Výboru návrhy na doplnenie PHSR. Občania a inštitúcie môžu tiež v písomnej forme predložiť Útvoru návrh na modifikovanie PHSR.

Na zasadnutia Výboru v termíne schvaľovania obecného rozpočtu predloží Koordinátor *Dopadovú analýzu plnenia PHSR*.

Doplnenie PHSR sa uskutoční formou vypracovania *Návrhu na doplnenie PHSR*, ktorý bude obsahovať konkrétne nové špecifické ciele, opatrenia, aktivity a úlohy. Návrh sa predloží na schválenie obecnému zastupiteľstvu. Ak doplnenie PHSR bude spojené s možnosťou získať finančné prostriedky, alebo bude vyvolané inou nevyhnutnou potrebou, môže sa kvôli tomu tiež iniciovať mimoriadne zasadnutie Výboru alebo obecného zastupiteľstva.





## **12 ZÁVER**

PHSR Obce Sverepec je strategický strednodobý dokument, ktorý určuje víziu rozvoja obce, prioritné rozvojové oblasti a strategické ciele ich naplnenia. Tento dokument je základným východiskom pre spracovanie ďalších materiálov rozvoja jednotlivých oblastí života obce.

PHSR je otvoreným dokumentom, ktorý bude pravidelne polročne vyhodnocovaný a aktualizovaný na zasadnutiach obecného zastupiteľstva.

**PHSR Obce Sverepec bol schválený uznesením OZ Sverepec č. 15/2008/A bod č.5/  
dňa 26. novembra 2008**

Za správnosť spracovania : Jaroslav Biel v.r. – starosta obce

## **13 POUŽITÁ LITERATÚRA**



1. Národný strategický referenčný rámec 2007-2013.
2. Program hospodárskeho a sociálneho rozvoja Trenčianskeho samosprávneho kraja.
3. Zákon č. 503/2001 Z.z. o podpore regionálneho rozvoja, v znení neskorších predpisov.
4. Zákon č. 369/1990 Z.z. o obecnom zriadení, v znení neskorších predpisov.
5. Zákon č. 303/1995 Z.z. o rozpočtových pravidlách, v znení neskorších predpisov.
6. Zákon č. 482/2003 Z.z. o štátnej pokladnici.
7. Zákon č. 193/2001 Z.z. o podpore na zriadenie priemyselných parkov,
8. Zákon č. 156/2003 Z.z. ktorým sa mení a dopĺňa zákon č. 193/2001 Z.z. o podpore na zriadenie priemyselných parkov.
9. VEDA. Encyklopédia Slovenska. VI zv. Veda, Bratislava, 1982.
10. JAROŠ, J. Tectonic styles of the homelands of superficial nappes. Rozpravy ČASV, Řada matematických a přírodných věd, roč. 81, seš. 6, Academia Praha, 1971.
11. LUKNIŠ, M. A KOL. Slovensko – Příroda. Vyd. Obzor, Bratislava, 1972.
12. MAZÚR, M., LUKNIŠ, M. Regionálne geomorfologické členenie SSR, Geogr. Čas., 30, 2, Bratislava, 1978.
13. UPSVAR. Štatistiky Úradu práce, sociálnych vecí a rodiny 1999 – 2004.
14. Interné materiály obce Sverepec.
15. Sociologický ústav Slovenskej akadémie vied, REGIONÁLNY ROZVOJ SLOVENSKA VÝCHODISKÁ A SÚČASNÝ STAV, Editori: Mgr. Ľubomír Falt'an, CSc., Doc. PhDr. Ján Pašiak, PhD. 2004, 88 s.
16. Ministerstvo životného prostredia Slovenskej republiky. Národná stratégia ISPA Slovenskej republiky: životné prostredie, Október 2000.
17. STREDOSLOVENSKÉ VYDAVATEĽSTVO. Vlastivedný sborník IV. Bratislava. 1961.
18. STREDOSLOVENSKÉ VYDAVATEĽSTVO. Vlastivedný sborník XI. Bratislava. 1972.
19. BIELY, A. et al. Geologická stavba. In Atlas krajiny Slovenskej republiky [online]. 2004.
20. LUKNIŠ, M. Reliéf. In LUKNIŠ, M. et al. Slovensko 2 : Príroda. 1972.
21. HRAŠNA, M., KLUKANOVA, A. Inžinierskogeologická rajonizácia. In Atlas krajiny Slovenskej republiky [online]. 2004.
22. MAZÚR, E., LUKNIŠ, M.. Geomorfologické jednotky. Mapa 1:500 000. In Atlas SSR. 1980.
23. MAZÚR, E., ČINCÚRA, J., KVITKOVIČ, J. Geomorfológia. Mapa 1:500 000. In Atlas SSR. 1980.
24. <http://www.enviro.gov.sk/servlets/files/8994>.
25. [http://www.mineraly.sk/files/lok/16\\_safarka.htm](http://www.mineraly.sk/files/lok/16_safarka.htm)
26. [http://enviroportal.sk/pdf/spravy\\_zp/kke02s.pdf](http://enviroportal.sk/pdf/spravy_zp/kke02s.pdf)
27. <http://volcanology.eligos.org/permvolcincwc-5.html>
28. [http://www.ucm.sk/FPV/katedry/biotechnolog/revue\\_nova\\_biotechnologica/revue\\_nova\\_biotechnologica\\_3\\_2/04\\_K\\_rajnakova.pdf](http://www.ucm.sk/FPV/katedry/biotechnolog/revue_nova_biotechnologica/revue_nova_biotechnologica_3_2/04_K_rajnakova.pdf).
29. <http://www.statistics.sk/mosmis/run.html>
30. [http://www.cvcub.edu.sk/vorec/fg-charakteristika-ilavy/2\\_hydrologia.html](http://www.cvcub.edu.sk/vorec/fg-charakteristika-ilavy/2_hydrologia.html)
31. <http://www.Sverepec.sk/>
32. [http://www.sazp.sk/slovak/struktura/copk/chodniky/chkosk3/kapitoly/kap\\_5.html](http://www.sazp.sk/slovak/struktura/copk/chodniky/chkosk3/kapitoly/kap_5.html)
33. [http://www.mineraly.sk/files/lok/16\\_safarka.htm](http://www.mineraly.sk/files/lok/16_safarka.htm)
34. [http://enviroportal.sk/pdf/spravy\\_zp/kke02s.pdf](http://enviroportal.sk/pdf/spravy_zp/kke02s.pdf)
35. <http://www.fns.uniba.sk/zp/knihy/index.htm>
36. Jozef Jakál, Geografický ústav SAV, Štefánikova 49, 814 73 Bratislava, Slovensko KRASOVÉ FORMY A ICH VÄZBA NA VLASTNOSTI RELIEFU A KLÍMY V ZÁPADNÝCH KARPATOCH
37. <http://www.agroporadenstvo.sk/rv/poda/cernozem.htm>
38. <http://www.agroporadenstvo.sk/rv/poda/fluvizem.htm>
39. [http://www.raza.sk/lmf\\_01.htm](http://www.raza.sk/lmf_01.htm)
40. ÚPD Sverepec
41. [http://www.malzenice.com/fakty\\_a\\_cisla.html](http://www.malzenice.com/fakty_a_cisla.html)
42. <http://web.tuke.sk/fberg-kgp/spis/geologia.htm>
43. <http://www.ssj.sk/jaskyne/spristupnene/ochtinska-aragonitova-okolie/>
44. <http://www.agroporadenstvo.sk/rv/poda/kambizem.htm>
45. <http://oldwww.fns.uniba.sk/~krg/prilohy/kgamr/2004/podnedruhy1.htm>
46. Nábělek, F. (1979): Encyklopédia Slovenska, SAV, Bratislava
47. Kolektív, 2000: Morfogenetický klasifikačný systém pôd Slovenska. VÚPOP, Societas
48. Pedologica Slovaca, Bratislava, s. 74
49. Mazúr, E. (1980): Atlas SSR, SAV, Bratislava - kapitola pôdy
50. Minár, J. a kolektív (2001): Geografické spektrum 3. PRIF UK Bratislava
51. <http://www.agroporadenstvo.sk/rv/poda/fluvizem.htm>
52. <http://www.agroporadenstvo.sk/rv/poda/cernozem.htm>
53. <http://www.mineraly.sk/files/hor/spras.htm>
54. Bizudová, M. 1993. Geomorfológia. 1. vyd. Bratislava: UK Bratislava, 1993. 228 s. -
55. Lukniš, M. 1972. Slovensko príroda. 1. vyd. Bratislava: Obzor, 1972. 920 s. -
56. Ciesarik, M. 1994. Geológia. Vysokoškolské skriptá. 1. vyd. Zvolen: LF: Katedra prírodného prostredia, 1994. 255 s. ISBN 80-228-0345-6 -
57. Čerman, R. 2003. Zemepisný atlas SR. 1. vyd. Bratislava: Mapa Slovakia Bratislava, s.r.o. , 2003. 96 s. ISBN 80-8067-006- 4 -
58. <http://sk.wikipedia.org/wiki/%C5%A0peci%C3%A1lne:Search?search=viklan&go=Cho%C4%8F>
59. Kolník P., 2001, Cestovný lexikón Slovenskej republiky, Bratislava, Vydavateľstvo Astor Slovakia, 212,
60. Plesník P., a kol. 1989, Malá slovenská vlastiveda, Bratislava, Vydavateľstvo Obzor, 91, 135, 222, 223,
61. A. Adamkovičová a kol., 2002, Správa o stave životného prostredia Trenčianskeho kraja k roku 2002, SAŽP Banská Bystrica, Centrum revitalizácie zaťažených oblastí, Trenčín, Stredisko Trenčín,
62. Trnka A. a kol., 1998, Trenčín, Príroda Trnavy, Trnavská univerzita v Trnave,
63. <http://sk.wikipedia.org/wiki/Blava>



64. <http://sk.wikipedia.org/wiki/Dudv%C3%A1h>
65. [http://www.Trenčín.sk/new/viewpage.php?page\\_id=1058&sekcia=sluzby](http://www.Trenčín.sk/new/viewpage.php?page_id=1058&sekcia=sluzby)
66. [www.statistics.sk](http://www.statistics.sk)
67. <http://www.slovakia.travel/entitaview.aspx?l=1&lt=1&idp=41897>



**Program hospodárskeho a sociálneho rozvoja  
Obce Sverepec  
Programovacie obdobie 2009 – 2018  
2009**

**SCARABEO-SK ,s.r.o., Povstalecká cesta 16, 974 09 Banská Bystrica**