

# PROGRAM HOSPODÁRSKEHO A SOCIÁLNEHO ROZVOJA OBCE UDIČA NA ROKY 2015-2025



## UDIČA



**RRA**   
Regionálna rozvojová agentúra Púchov

Vypracoval:  
Regionálna rozvojová agentúra Púchov,  
Námestie slobody 1400, 020 01 Púchov

# Obsah

<b>ÚVOD .....</b>	<b>6</b>
<b>Analýza realizovaných opatrení.....</b>	<b>9</b>
<b>Štruktúra dokumentu .....</b>	<b>17</b>
<b>1 Analytická časť.....</b>	<b>19</b>
<b>A1. Analýza vnútorného prostredia .....</b>	<b>20</b>
1. Základná charakteristika obce .....	20
2. História obce a kultúrne pamiatky .....	21
3. Poloha, prírodné podmienky a životné prostredie.....	26
3.1 Vymedzenie územia.....	26
3.2 Geomorfologické a geologické pomery.....	27
3.3 Hydrologické pomery .....	27
3.4 Klimatické pomery .....	28
3.5 Rastlinstvo a živočíšstvo .....	28
3.6 Chránené územia.....	30
4. Technická infraštruktúra.....	31
4.1 Odkanalizovanie a čistenie odpadových vôd.....	32
4.2 Zásobovanie pitnou vodou .....	32
4.3 Zásobovanie elektrickou energiou .....	33
4.4 Zásobovanie plynom a teplom .....	33
4.5 Verejné osvetlenie a obecný rozhlas.....	33
4.6 Telekomunikácie.....	33
4.7 Odpadové hospodárstvo .....	33
5. Doprava .....	34
5.1 Cestná .....	34
5.2 Miestna.....	34
5.3 Hromadná.....	34
5.4 Statická .....	35
5.5 Železničná .....	35
5.6 Vodná a Letecká .....	35
6. Demografia .....	36
6.1 Vývoj počtu obyvateľov .....	36
6.2 Prirodzený prírastok/úbytok obyvateľstva.....	36
6.3 Veková štruktúra .....	37
6.4 Národnostná štruktúra .....	38
6.5 Vzdelanostná štruktúra .....	39

7. Ekonomická štruktúra.....	40
7.1 Miera nezamestnanosti.....	40
7.2 Evidovaní uchádzači o zamestnanie .....	40
7.3 Evidencia podnikateľských a mimovládnych subjektov .....	41
8. Sociálna infraštruktúra .....	42
8.1 Domový a bytový fond .....	42
8.2 Školstvo.....	42
8.3 Zdravotníctvo.....	42
8.4 Sociálna starostlivosť.....	43
8.5 Spoločenský, kultúrny a športový život .....	43
9. Vplyv miestnej samosprávy na ekonomiku obce .....	45
9.1 Finančné a rozpočtové hospodárenie obce .....	45
<b>A2. Analýza vonkajšieho prostredia.....</b>	<b>47</b>
1. STEEP Analýza .....	47
<b>A3. Zhodnotenie súčasného stavu územia .....</b>	<b>48</b>
1. SWOT analýza .....	48
2. Kontrolný zoznam pre hodnotenie možných rizík.....	53
<b>2 Strategická časť.....</b>	<b>54</b>
1 Vízia obce.....	54
2. Formulácia a návrh stratégie .....	57
3. Výber a popis strategických cieľov v jednotlivých politikách .....	58
4. Stratégia rozvoja obce na roky 2015-2025 (Prehľad) .....	59
<b>3 Programová časť .....</b>	<b>60</b>
1. Opatrenia a aktivity podľa jednotlivých oblastí.....	60
2. Súbor ukazovateľov výsledkov a dosahov vrátane východiskových a cieľových hodnôt.....	64
<b>4. Realizačná časť.....</b>	<b>70</b>
1. Popis úloh jednotlivých partnerov pre realizácii PHSR.....	70
2 Organizačné a inštitucionálne zabezpečenie realizácie PHSR .....	71
3 Komunikačná stratégia .....	72
4 Monitorovanie a hodnotenie .....	73
<b>5 Finančná časť .....</b>	<b>75</b>
<b>Záver .....</b>	<b>77</b>
<b>Prílohy</b>	

## Zoznam formulárov

<b>Formulár č. Ú1</b>	Zámer spracovania PHSR (s.6)
<b>Formulár č. Ú2</b>	Harmonogram spracovania PHSR (s.7)
<b>Formulár č. Ú3</b>	Metódy zapojenia verejnosti do prípravy PHSR (s.7)
<b>Formulár č. Ú4</b>	Zoznam členov pracovných skupín (s.8)
<b>Formulár č. Ú5</b>	Dohoda o partnerstve (s.9)
<b>Formulár č. Ú6</b>	Ex-post hodnotenie predchádzajúceho PHSR (s.11)
<b>Formulár č. Ú7</b>	Titulná strana dokumentu PHSR (s.17)
<b>Formulár č. Ú8</b>	Štruktúra dokumentu (s.18)
<b>Formulár č. A1</b>	Evidencia podnikateľských subjektov (s.42)
<b>Formulár č. A2</b>	Evidencia mimovládnych organizácií (s.42)
<b>Formulár č. A3</b>	STEER Analýza (s.48)
<b>Formulár č. A4</b>	SWOT Analýza (s.49)
<b>Formulár č. A5</b>	Kontrolný zoznam pre hodnotenie možných rizík (s.54)
<b>Formulár č. S1</b>	Hierarchia strategických cieľov (s.58)
<b>Formulár č. S2</b>	Výber a popis strategických cieľov (s.59)
<b>Formulár č. P1</b>	Prehľad opatrení, projektov a aktivít podľa oblasti (s.61)
<b>Formulár č. P2</b>	Súbor ukazovateľov výsledkov a dosahov (s.66)
<b>Formulár č. R1</b>	Realizácia činnosti PHSR (s.72)
<b>Formulár č. R2</b>	Plán hodnotenia a monitorovania realizácie PHSR (s.74)
<b>Formulár č. R3</b>	Monitorovacia správa (príloha č.1 PHSR)
<b>Formulár č. F1</b>	Indikatívny rozpočet – sumarizácia (s.76)
<b>Formulár č. Z1</b>	Schválenie PHSR (s.78)

## Zoznam obrázkov

<b>Obrázok č. 1</b>	Predná hôrka (s.25)
<b>Obrázok č. 2</b>	Pamätník obetí 2. svetovej vojny (s.25)
<b>Obrázok č. 3</b>	Fara v Udiči (s.26)
<b>Obrázok č. 4</b>	Kostol sv. Matúša (s.26)

## Zoznam grafov

<b>Graf 1</b>	Veková štruktúra obyvateľstva v obci za rok 2014 (s.39)
<b>Graf 2</b>	Národnostná štruktúra obyvateľstva v obci (s.39)
<b>Graf 3</b>	Vzdelanostná štruktúra (s.40)
<b>Graf 4</b>	Miera nezamestnanosti obyvateľstva (s.41)

## Zoznam tabuliek

<b>Tabuľka č. 1</b>	Zoznam analyzovaných dokumentov (s.19)
<b>Tabuľka č. 2</b>	Zoznam použitých kvantitatívnych a kvalitatívnych dát (s.20)
<b>Tabuľka č. 3</b>	Základná charakteristika obce (s.21)
<b>Tabuľka č. 4</b>	Kultúrne pamiatky (s.24)
<b>Tabuľka č. 5</b>	Vzdialenosti významných miest od obce (s.27)
<b>Tabuľka č. 6</b>	Stav technickej infraštruktúry (s.32)
<b>Tabuľka č. 7</b>	Odkanalizovanie obce (s.33)
<b>Tabuľka č. 8</b>	Pramene a vodné zdroje obce (s.33)
<b>Tabuľka č. 9</b>	Vývoj počtu obyvateľov (s.37)
<b>Tabuľka č. 10</b>	Celkový prírastok obyvateľstva (s.37)
<b>Tabuľka č. 11</b>	Veková kategória obyvateľstva (s.38)
<b>Tabuľka č. 12</b>	Vzdelanostná štruktúra (s.35)
<b>Tabuľka č. 13</b>	Miera nezamestnanosti (s.41)
<b>Tabuľka č. 14</b>	Evidovaní uchádzači o zamestnanie (s.41)
<b>Tabuľka č. 15</b>	Bežné príjmy a výdavky (s.46)
<b>Tabuľka č. 16</b>	Programový rozpočet obce (s.47)

## Zoznam skratiek

<b>TSK</b>	Trenčiansky samosprávny kraj
<b>ČOV</b>	Čistička odpadových vôd
<b>EHS</b>	Európske hospodárskeho spoločenstvo
<b>ERDF</b>	Európsky fond regionálneho rozvoja
<b>EÚ</b>	Európska únia
<b>MŠ</b>	Materská škola
<b>NACE</b>	Klasifikácia ekonomických činností
<b>NN</b>	Nízke napätie
<b>NUTS</b>	Nomenklatúrna územná štatistická jednotka
<b>OcÚ</b>	Obecný úrad
<b>OZ</b>	Obecné zastupiteľstvo
<b>PHSR</b>	Program hospodárskeho a sociálneho rozvoja
<b>PO</b>	Prioritná oblasť
<b>SR</b>	Slovenská republika
<b>ŠÚ SR</b>	Štatistický úrad Slovenskej republiky
<b>UoZ</b>	Uchádzač o zamestnanie
<b>ÚSES</b>	Územný systém ekologickej stability
<b>VÚC</b>	Vyšší územný celok
<b>ZŠ</b>	Základná škola

## Zoznam príloh

<b>Príloha č. 1</b>	Monitorovacia správa – akčný plán
---------------------	-----------------------------------

# ÚVOD

Program hospodárskeho a sociálneho rozvoja obce je strategický strednodobý dokument, ktorý sa vypracováva na obdobie 10 rokov s dlhodobým výhľadom na 10-14 rokov. Je základným a kľúčovým dokumentom slúžiacim pre riadenie samosprávy vychádzajúci z poznania situácie a konkrétnych potrieb občanov, podnikateľov, záujmových skupín a ďalších subjektov v území. Formuluje svoju predstavu o budúcnosti spolu s činnosťami a projektmi na jej zabezpečenie.

## **Obsah:**

- Obsah dokumentu (podľa jednotlivých kapitol)
- Stručný popis kontextu vzniku a chronológie prípravy PHSR
- Stručné zhrnutie východiskových koncepčných dokumentov týkajúcich sa vymedzeného územia
- Stručný popis inštitucionálneho a časového zabezpečenia spracovania PHSR (podrobnejšie zoznamy napr. partnerov, počet a obsadenie odborných poradných skupín a pod. sú uvedené v prílohách)

## **Formulár č. Ú1- Zámer spracovania PHSR**

<b>Zámer spracovania PHSR</b>	
<b>Názov dokumentu:</b>	Program hospodárskeho a sociálneho rozvoja obce Udiča na roky 2015-2025
<b>Forma spracovania:</b>	s pomocou externých odborníkov („na kľúč“)
<b>Riadenie procesu spracovania:</b>	<b>Riadiaci tím:</b> Peter Chochlík, Ing. Barbora Staňová, Štefan Matušík <b>Hospodárska pracovná skupina:</b> Peter Chochlík, Ing. Barbora Staňová, Štefan Trško, Dušan Belák, Roman Cesnárík, Vladimír Matušík, Štefan Žilovec <b>Sociálna pracovná skupina:</b> Peter Chochlík, Ing. Barbora Staňová, Ing. Marianna Cigániková, Michal Tarbaj, Štefan Trško, Štefan Žilovec <b>Environmentálna pracovná skupina:</b> Peter Chochlík, Ing. Barbora Staňová, Božena Kováčiková, Roman Cesnárík, Štefan Žilovec
<b>Obdobie spracovania:</b>	06.-11.2015
<b>Financovanie spracovania:</b>	990,00€

**Formulár č. Ú2 – Harmonogram spracovania PHSR**

Harmonogram spracovania PHSR												
Termín	I	II	III	IV	V	VI	VII	VIII	IX	X	XI	XII
Úvod												
Analytická časť												
Strategická časť												
Programová časť												
Realizačná časť												
Finančná časť												
Záver												

**Formulár č. Ú3 – Metódy zapojenia verejnosti do prípravy PHSR**

Metóda	Informovanie verejnosti	Získavanie názorov verejnosti	Zohľadnenie názorov verejnosti
Verejné informačné tabule	✓		
Letáky rozdávané na verejných podujatiach	✓		
Plagáty	✓		
Internetové stránky- vrátane verejných pripomienok, sociálne siete	✓	✓	✓
Vystúpenia v obecnom rozhlase	✓		
Stretnutia s kľúčovými ľuďmi skupinami	✓	✓	✓
Dotazník pre širokú verejnosť	✓	✓	✓
Pracovné skupiny	✓	✓	✓

**Formulár č. Ú4 – Zoznam členov pracovných skupín**

<b>Zoznam členov pracovných skupín</b>		
<b>Hospodárska pracovná skupina</b>		
<b>Meno</b>	<b>Funkcia v strategickom plánovaní</b>	<b>Funkcia v pracovnom zaradení</b>
Ing. Barbora Staňová	Garant	Projektový manažér
Peter Chochlík	Koordinátor	Starosta obce
Štefan Trško	Interný odborník	Poslanec, vedúci pracovnej skupiny
Dušan Belák	Interný odborník	Poslanec, člen pracovnej skupiny
Vladimír Matušík	Interný odborník	Poslanec, člen pracovnej skupiny
Roman Cesnárík	Interný odborník	Poslanec, člen pracovnej skupiny
Štefan Žilovec	Interný odborník	Poslanec, člen pracovnej skupiny
<b>Sociálna pracovná skupina</b>		
Ing. Barbora Staňová	Garant	Projektový manažér
Peter Chochlík	Koordinátor	Starosta obce
Ing. Marianna Cigániková	Interný odborník	Poslanec, vedúci pracovnej skupiny
Michal Tarbaj	Interný odborník	Poslanec, člen pracovnej skupiny
Štefan Trško	Interný odborník	Poslanec, člen pracovnej skupiny
Štefan Žilovec	Interný odborník	Poslanec, člen pracovnej skupiny
<b>Environmentálna pracovná skupina</b>		
Ing. Barbora Staňová	Garant	Projektový manažér
Peter Chochlík	Koordinátor	Starosta obce
Božena Kováčiková	Interný odborník	Poslanec, vedúci pracovnej skupiny
Štefan Žilovec	Interný odborník	Poslanec, člen pracovnej skupiny
Roman Cesnárík	Interný odborník	Poslanec, člen pracovnej skupiny



Formulár č. Ú5 – Dohoda o partnerstve

Názov dokumentu	Dohoda o partnerstve pri príprave a realizácii PHSR obce Udiča
Obdobie platnosti	2015-2025
Predmet dohody	Ide o spoluprácu pri spoločných projektoch, finančnú organizačnú, ako i dobrovoľné aktivity v prospech obce
Účastníci dohody	<ul style="list-style-type: none"> <li>- Dobrovoľný hasičský zbor Udiča</li> <li>- Dobrovoľný hasičský zbor Prosné</li> <li>- Telovýchovná jednota Priehrada Udiča</li> <li>- Spevácka skupina Udičanka</li> <li>- Detský folklórny súbor Poniklec</li> <li>- Základná škola s materskou školou Udiča</li> <li>- Eduard Janíček – Ovisfarma, Udiča</li> <li>- Jozef Pažitný – Pohostinstvo, Udiča</li> <li>- Centrum sociálnych služieb-Riviera, Upohlav</li> <li>- Mikroregionálne združenie</li> <li>- Družobné a partnerské obce</li> </ul>
Riadenie procesu	Riadiaci tím určil možných členov pracovných skupín, ako i partnerov v pripravovaných projektoch spolupráce, oslovená bola i široká verejnosť pre konkrétne návrhy projektových zámerov, pracovné skupiny a riadiaci tím bude následne monitorovať plnenie zámerov určených v PHSR.
Financovanie	<ul style="list-style-type: none"> <li>- Projekty uvedené v programovej , strategickej a realizačnej časti</li> </ul>

## **Analýza realizovaných opatření**

Primárnym cieľom štrukturálnej a regionálnej politiky Európskeho spoločenstva je znižovanie regionálnych rozdielov. Táto politika je založená na finančnej solidarite medzi jednotlivými regiónmi. Pomoc jednotlivým regiónom je realizovaná prostredníctvom štrukturálnych fondov a kohézneho fondu, ktoré predstavujú nástroje regionálnej politiky EÚ. V programovom období 2007-2013 finančnú podporu predstavovali:

- Európsky fond regionálneho rozvoja
- Európsky sociálny fond
- Kohézny fond

Cieľom analýzy realizovaných opatření je vyhodnotenie predchádzajúceho programového obdobia 2007-2013. V uvedenom programovom období boli zrealizované v obci Udiča nasledovné projekty:

Formulár č. Ú 6 - Ex-post hodnotenie predchádzajúceho PHSR																	
Finančné údaje sú uvedené v €																	
č.	Názov investície - projektu (obec, okres)	Číslo a názov aktivity	Klasifikácia investície ( stavby) - triedy	Rok začatia	Cena podľa vykonávacieho projektu		Objem finančných prostriedkov v príslušnom roku spolu			Finančné prostriedky podľa zdrojov							
				Rok dokončenia	Celkom	Z toho stavebná časť	Rok	Objem fin. prostriedkov	Z toho verejné investície	Štátny rozpočet	Rozpočet obce	Štátne účelové fondy	Rozpočet EÚ	Kód OP	Súkr. zdroje	Iné zdroje	
0	1	2	3	4	6	7	8	9	10	11	13	14	16	17	18	19	
1	Dom služieb Udiča - sociálne zariadenie /2007/, príprava priestorov na podnikanie /2014/	6.1.1. Podpora malého a stredného podnikania zo strany obce	1251 - Priemyslené budovy	2007	6 379,00	6 379,00	2007	4 979,00	4 979,00		4 979,0						
				2014													
							2014	1 400,00	1 400,00		1 400,00						
2	Výstavba miestnych komunikácií	6.2.1. Rozvoj dopravnej infraštruktúry	2111 - Cestné komunikácie	2007	52 970,00	52 970,00	2007	52 970,0	52 970,0		52 970,00						
3	Opravy a rekonštrukcie miestnych komunikácií, chodníkov	6.2.1. Rozvoj dopravnej infraštruktúry	2111 - Cestné komunikácie	2007	191 558,00	191 558,00	2007	25 028,00	20 381,00		20 381,0					4647 Lesy SR	
							2008	50 910,00	50 910,00		50 910,0						
							2009	16 462,00	16 462,00		16 462,0						
				2014			2010	649	649	1 766	649,0						
							2011	11604	11604		11 604,0						
							2012	20539	20539		20 539,0						
							2013	6417	6417		4 651,0				MDVaRRSR		
							2014	59 949,00	59 949,00			59 949,00					
4	Výstavba chodníka k Základnej škole	6.2.1. Rozvoj dopravnej infraštruktúry		2014	23 913,00	22 000,00	2014	23 913,0	23 913,0	3 986,00	3 985,00		15 942,00	4.1/413	Program rozvoja vidieka	dotácia príšla v r.2015	
2014																	
5	Výstavba autobusovej čakárne Udiča - stred	6.2.1. Rozvoj dopravnej infraštruktúry		2014	2 335,00	2 335,00	2014	2 335,0	2 335,0		2 335,00						
6	Výkup pozemkov pod miestne komunikácie	6.2.1. Rozvoj dopravnej infraštruktúry	2111 - Cestné komunikácie	2007	12 277,00		2007	373,00	373,00		373,00						
				2014			2008	2 191,00	2 191,00		2 191,00						
							2011	3 950,00	3 950,00		3 950,00						
							2012	3 905,00	3 905,00		3 905,00						
							2014	1 858,00	1 858,00		1 858,00						
7	Aubovusová čakáreň - Uhry r. 2007, Upohlav r. 2008	6.2.1. Rozvoj dopravnej infraštruktúry		2007	3 570,00	3 570,00	2007	1 549,00	1 549,00		1 549,00						
				2008													
							2008	2 021,00	2 021,00		2 021,00						

8	Rekonštrukcia verejného osvetlenia - Prosné	6.2.2. Rozvoj občianskej infraštruktúry		2007	5 852,00	5 852,00	2007	3 670,00	3 670,00	3 319,0	351,0					MF SR
				2008			2008	2 182,00	2 182,00	1 992,00	190,00					MF SR
9	Studňa - Upohlav	6.2.2. Rozvoj občianskej infraštruktúry		2007	1 347,00	1 347,00	2007	1 347,00	1 347,00		1 347,00					
10	Protipovodňová úprava potoka Udičanka - I. etapa - IV. etapa	6.2.2. Rozvoj občianskej infraštruktúry		2007	38 970,00	38 970,00	2007	9 080,00	9 080,00		5 893,00	3 187,00			Program obnovy dediny	Environmentálny fond
				2014			2008	6 643,00	6 643,00		1 332,00	5 311,00			"	"
							2010	5 259,00	5 259,00		1 759,00	3 500,00			"	"
							2014	17 988,00	17 988,00		17 988,00					
11	Výsadba zelene a úravy verejných priestranstiev	6.2.2. Rozvoj občianskej infraštruktúry		2007	26 469,00		2007	1 222,00	1 222,00		1 222,00					
				2014			2008	3 044,00	3 044,00		3 044,00					
							2009	5 785,00	5 785,00		5 785,00					
							2010	2 747,00	2 747,00		2 747,00					
							2011	2 474,00	2 474,00		2 474,00					
							2012	2 393,00	2 393,00		2 393,00					
							2013	3 263,00	3 263,00		3 263,00					
							2014	5 541,00	5 541,00		5 541,00					
12	Výstavba garáže pre obecné vozidlo	6.2.2. Rozvoj občianskej infraštruktúry		2007	18 225,00	18 225,00	2007	916,00	916,00		916,00					
				2009			2008	5 438,00	5 438,00		5 438,00					
							2009	11 871,00	11 871,00		11 871,00					
13	Rozšírenie vodovodu - Udiča	6.2.2. Rozvoj občianskej infraštruktúry		2012	10 512,00	10 512,00	2012	1 160,00	1 160,00		1 160,00					
				2013			2013	9 352,00	9 352,00		9 352,00					
14	Hydrogeologický prieskum Prosné	6.2.2. Rozvoj občianskej infraštruktúry		2014	3 778,00		2014	3 778,0	3 778,0		3 778,00					

15	Vodovod Upohlav	6.2.2. Rozvoj občianskej infraštruktúry		2009	45 474,00	45 474,00	2009	10 460,0	10 460,0		10 460,00					
				2014			2010	1 591,00	1 591,00		1 591,00					
							2011	10 351,00	10 351,00		10 351,00					
							2012	10 865,00	10 865,00		10 865,00					
							2013	6 408,00	6 408,00		6 408,00					
							2014	5 799,00	5 799,00		5 799,00					
16	Nákup nákladného motorového vozidla Avia	6.2.2. Rozvoj občianskej infraštruktúry		2009	45 867,00		2009	45 867,00	45 867,00		45 867,00					
				2009												
17	Rekonštrukcia kotolne obecného úradu	6.2.2. Rozvoj občianskej infraštruktúry		2014	18 705,00		2014	18 705,0	18 705,0		18 705,00					
18	Opravy a rekonštrukcie obecných budov - Udiča, Prosné, Upohlav	6.2.2. Rozvoj občianskej infraštruktúry		2007	32 428,00	32 428,00	2007	6 689,00	6 689,00		6 689,00					
							2008	1 169,00	1 169,00		1 169,00					
							2009	7 490,00	7 490,00		7 490,00					
							2010	4 418,00	4 418,00		4 418,00					
							2011	803,00	803,00		803,00					
							2012	1 230,00	1 230,00		1 230,00					
							2013	3 002,00	3 002,00		3 002,00					
							2014	7 627,00	7 627,00		7 627,00					
				19			Sociálne zariadenie - cintorín Upohlav	6.2.2. Rozvoj občianskej infraštruktúry		2008	15 271,00	15 271,00	2008	6 833,00	6 833,00	
2014	2009	8 044,00	8 044,00			8 044,00										
	2014	394,00	394,00			394,00										
20	Rozšírenie cintorína-výkup pozemkov	6.2.2. Rozvoj občianskej infraštruktúry		2008	1 095,00		2008	1 095,0	1 095,0		1 095,00					
2008																
21	Nakladanie s odpadmi - likvidácia čiernych skládok	6.3.1. Nakladanie s komunálnym a drobným stavebným odpadom		2010	3 378,00		2010-2014	3 378,0	3 378,0		3 378,00					
				2014												
22	Nakladanie s odpadmi - zberný dvor	6.3.1. Nakladanie s komunálnym a drobným stavebným odpadom		2012	366,00		2012-2014	366,0	366,0		366,00					
				2014												
23	Nakladanie s odpadmi - Separovaný zber	6.3.1. Nakladanie s komunálnym a drobným stavebným odpadom		2007	36 177,00		2007-2014	36 177,0	36 177,0		36 177,00					
				2014												

24	Výstavba kanalizácie - rozšírenie	6.3.3. Ochrana a racionálne využívanie vôd		2007 2007	20 292,00	20 292,00	2007	20 292,0	20 292,0		20 292,00					
25	Výbudovanie šachty pri čističke odpadových vôd	6.3.3. Ochrana a racionálne využívanie vôd		2014	3 576,00	3 576,00	2014	3 576,0	3 576,0		3 576,00					
26	Výstavba kanalizácie - rozšírenie	6.3.3. Ochrana a racionálne využívanie vôd		2011 2011	2 742,00	2 742,00	2011	2 742,0	2 742,0		2 742,00					
27	Klub dôchodcov- vybudovanie priestorov a príspevok na činnosť	6.4.2. Zlepšiť úroveň sociálnych služieb		2007        2014	12 625,00	7 145,00	2007 2008 2009 2010 2011 2012 2013  2014	306,00 161,00 6 563,00 1 879,00 388,00 712,00 820,00  1 796,00	306,00 161,00 6 563,00 1 879,00 388,00 712,00 820,00  1 796,00		306,00 161,00 6 563,00 1 879,00 388,00 712,00 820,00  1 796,00					
28	Rozvoz stravy dôchodcom	6.4.2.Zlepšiť úroveň sociálnych služieb		2014	190,00		2014	190,0	190,0		190,00					
29	Rekonštrukcia základnej školy - sociálne zariadenie	6.5.1. Budovanie a rozvoj školskej infraštruktúry		2007 2007	4 290,00	4 290,00	2007	4 290,0	4 290,0		4 290,00					
30	Rekonštrukcia ZŠ - projekt Základná škola Udiča-nadstavba a stavebné úpravy, prestavba tried, modernizácia vnútorného vybavenia a prestavba bytu pre potreby MŠ	6.5.1. Budovanie a rozvoj školskej infraštruktúry		2006   2011	709 257,00	694 295,00	2006 2008 2009 2010 2011	7 834,00 4 927,00 7 833,00 562 540,00 126 123,00	7 834,00 4 927,00 7 833,00 562 540,00 126 123,00		7 834,00 4 927,00 7 833,00 102 046,00 0,00			128 262,00 396 606,00	I.I infraštruktúra vzdelávania	MPaRV SR "
31	Detské ihrisko pri ZŠ s MŠ	6.5.1. Budovanie a rozvoj školskej infraštruktúry		2012 2014	21 634,00	20 578,00	2012 2013 2014	8 434,00 0,00 13 200,00	8 434,00  13 200,00		8 434,00  2 298,00			8 722,00 4.1/413	Program rozvojdiedek	Dotácia v r.2015
32	Projektová dokumentácia k výstavbe telocvične pri ZŠ Udiča	6.5.1. Budovanie a rozvoj školskej infraštruktúry		2007  2008	13 709,00		2007 2008  	2 921,00 10 788,00  	2 921,00 10 788,00  		2 921,00 10 788,00  					

33	Športový areál pri Základnej škole Udiča - viacúčelové ihrisko	6.5.1. Budovanie a rozvoj školskej infraštruktúry		2007	29 982,00	29 982,00	2007	10 895,00	10 895,00		10 895,00						
				2008			2008	19 087,00	19 087,00		19 087,00						
34	Klub mladých a posilovňa v budove bývalej MŠ	6.5.2. Skvalitňovanie ponuky športu		2014	496,00		2014	496,0	496,0		496,00						
35	Podpora športu v obci	6.5.2. Vytváranie materiálnych a finančných podmienok na rozvoj výkonnostného a rekreačného športu v obci		2007	19 416,00		2007	310,00	310,00		310,00						
				2014			2008	548,00	548,00		548,00						
							2009	646,00	646,00		646,00						
							2010	3 637,00	3 637,00		3 637,00						
							2011	3 476,00	3 476,00		3 476,00						
							2012	4 079,00	4 079,00		4 079,00						
							2013	3 219,00	3 219,00		3 219,00						
							2014	3 501,00	3 501,00		3 501,00						
36	Rekonštrukcia ihriska TJ, odvodnenie	6.5.2. Vytváranie materiálnych a finančných podmienok na rozvoj výkonnostného a rekreačného športu v obci		2007	15 644,00	15 644,00	2007	8 204,00	8 204,00		8 204,00						
				2009			2008	4 116,00	4 116,00		4 116,00						
							2009	3 324,00	3 324,00		3 324,00						
37	Spevacká skupina Udičanka	6.6.1. - Zachovanie a rozvoj ľudových tradícií		2014	1 000,00		2014	1 000,0	1 000,0		1 000,00						
				2014													
38	Rekonštrukcia a opravy budovy kultúrneho domu a jeho priestorov	6.6.1. - Zachovanie kultúrno-historického potenciálu obce a rozvoj kultúrnych, informačných a voľnočasových aktivít		2007	37 374,00	37 037,00	2007	2 330,00	2 330,00		2 330,00						
							2008	19 792,00	19 792,00		19 792,00						
							2009	4 548,00	4 548,00		4 548,00						
							2010	3 192,00	3 192,00		3 192,00						
							2011	5 700,00	5 700,00		5 700,00						
							2012	1 023,00	1 023,00		1 023,00						
							2013	279,00	279,00		279,00						
				2014			2014	510,0	510,0		510,00						

39	Detský folklórny súbor Poniklec	6.6.1. Zachovanie a rozvoj ľudových tradícií		2007	27 077,00		2007	6 689,00	6 689,00		6 689,00					
				2008			3 924,00	3 924,00		3 924,00						
				2009			4 044,00	4 044,00		4 044,00						
				2010			3 226,00	3 226,00		3 226,00						
				2011			2 559,00	2 559,00		2 559,00						
				2012			1 327,00	1 327,00		1 327,00						
				2013			2 180,00	2 180,00		2 180,00						
				2014			3 128,00	3 128,00		3 128,00						
40	Projektová dokumentácia - Amfiteáter "Ostrovek"	6.6.1. - Zachovanie a rozvoj ľudových tradícií		2008	1 230,00		2008	1 230,00	1 230,00		1 230,00					
41	Kultúrne podujatia - Deň obce, hody, vianočný koncert, pietny akt obetiam zbombardovanej školy počas II. svetovej vojny ...	6.6.1. - Organizovanie pravidelných kultúrnych podujatí		2007	31 473,00		2007	2 144,00	2 144,00		2 144,00					
				2008			2 110,00	2 110,00		2 110,00						
				2009			2 189,00	2 189,00		2 189,00						
				2010			1 762,00	1 762,00		1 762,00						
				2011			4 861,00	4 861,00		4 861,00						
				2012			5 864,00	5 864,00		5 864,00						
				2013			3 128,00	3 128,00		3 128,00						
				2014			9 415,00	9 415,00		9 415,00						
42	Propagácia kultúry na internete	6.6.3. Propagácia v oblasti kultúry		2011	560,00		2011-2014	560,0	560,0		560,00					
				2014												
43	Publikácia o obci - Prosné	6.6.3. Propagácia v oblasti kultúry		2014	600,00		2014	600,0	600,0		600,00					
44	www stránka obce-priebežná aktualizácia	6.8.1. Účinná propagácia obce		2010	700,00		2010-2014	700,0	700,0		700,00					
				2014												

Všetky realizované projekty boli snahou o riešenie problémov, ktoré zapríčiňovali znižovanie kvality života obyvateľov. Realizácia aktivít bola uskutočnená prostredníctvom vlastných zdrojov, zdrojov EÚ, štátneho rozpočtu, podpory podnikateľských subjektov a sponzorov.



Formulár č. Ú7 – Titulná strana dokumentu PHSR

Názov:	Program hospodárskeho a sociálneho rozvoja na roky 2015-2025
Územné vymedzenie:	Udiča
Územný plán obce schválený:	Áno
PHSR schválené:	
Dátum platnosti:	
Verzia:	
Publikovaný verejne:	

# Štruktúra dokumentu

## Formulár č Ú8 – Štruktúra dokumentu

Osnova PHSR	
<b>Úvod</b>	
	<ul style="list-style-type: none"> <li>• Obsah dokumentu (podľa jednotlivých kapitol)</li> <li>• Stručný popis kontextu vzniku a chronológie prípravy PHSR</li> <li>• Stručné zhrnutie východiskových koncepčných dokumentov týkajúcich sa vymedzeného územia</li> </ul>
<b>Časť 1: Analytická časť</b>	
	<ul style="list-style-type: none"> <li>• Komplexná analýza vnútorného prostredia na základe overeného súboru kvantitatívnych a kvalitatívnych dát (ďalej len „dátová základňa“) podľa jednotlivých oblastí vrátane finančnej a hospodárskej situácie</li> <li>• Analýza silných a slabých stránok územia</li> <li>• Identifikácia hlavných vonkajších faktorov rozvoja územia (výber hlavných faktorov)</li> <li>• Analýza vplyvu vonkajšieho prostredia na vývoj situácie v území (zoznam)</li> <li>• Ex-post hodnotenie (realizácia existujúceho PHSR vrátane vyhodnotenia rozpracovaných investičných a neinvestičných projektov k 31.12 príslušného roku)</li> <li>• Swot analýza (súhrnná tabuľka, syntéza výsledkov)</li> <li>• Analýza možných rizík a hrozieb, identifikácia kritických oblastí rozvoja</li> </ul>
<b>Časť 2: Strategická časť</b>	
	<ul style="list-style-type: none"> <li>• Vízia územia</li> <li>• Formulácia a návrh stratégie</li> <li>• Výber a popis strategických cieľov v jednotlivých politikách – oblastiach rozvoja (hospodárska, sociálna, environmentálna)</li> </ul>
<b>Časť 3: Programová časť</b>	
	<ul style="list-style-type: none"> <li>• Konkrétne opatrenia a projekty vrátane ich priradenia k jednotlivým cieľom a prioritám</li> <li>• Súbor ukazovateľov výsledkov a dopadov vrátane východiskových a cieľových hodnôt</li> </ul>
<b>Časť 4: Realizačná časť</b>	
	<ul style="list-style-type: none"> <li>• Popis jednotlivých partnerov pri realizácii PHSR</li> <li>• Popis inštitucionálneho a organizačného zabezpečenia realizácie PHSR, spôsob komunikácie, kooperácie a koordinácie</li> <li>• Stručný popis komunikačnej stratégie PHSR k jednotlivým skupinám</li> <li>• Systém monitorovania a hodnotenia</li> <li>• Akčný plán na daný, rozpočtový rok s výhľadom na dva roky (x+2) – vecný a časový harmonogram realizácie</li> </ul>

	jednotlivých opatrení a projektov
<b>Časť 5: Finančná časť</b>	
	<ul style="list-style-type: none"> <li>• Indikatívny finančný plán na celú realizáciu PHSR</li> <li>• Model viacdrojového financovania jednotlivých opatrení, aktivít, za účasti sociálno-ekonomických partnerov, v územiach prepojených na programový rozpočet</li> <li>• Hodnotiaca tabuľka pre výber projektov</li> </ul>
<b>Záver</b>	
	<ul style="list-style-type: none"> <li>• Informácia o schválení a zverejnení PHSR</li> </ul>
<b>Prílohy</b>	
	<ul style="list-style-type: none"> <li>• Príloha č. 1 – Monitorovacia správa-Akčný plán</li> </ul>

Tabuľka č. 1 Zoznam analyzovaných dokumentov

<b>Zoznam analyzovaných dokumentov</b>			
<b>Názov dokumentu</b>	<b>Platnosť dokumentu</b>	<b>Úroveň dokumentu</b>	<b>Zdroj</b>
<b>Národná stratégia regionálneho rozvoja</b>	2030	Národná	www.mindop.sk
<b>Program hospodárskeho a sociálneho rozvoja VÚC Trenčín na roky 2014-2020</b>	2013 - 2023	Regionálna	www.tsk.sk
<b>Program hospodárskeho a sociálneho rozvoja obce</b>	2007 - 2016	Miestna	www.udica.sk
<b>Územnoplánovacia dokumentácia obce</b>	Bez obmedzenia	Miestna	www.udica.sk
<b>Program odpadového hospodárstva obce</b>	2011 – 2015	Miestna	Obecný úrad
<b>Záverečný účet obce</b>	2006-2015	Miestna	Obecný úrad

# 1 Analytická časť

## **Obsah:**

- Kompletná analýza vnútorného prostredia na základe overeného súboru kvantitatívnych a kvalitatívnych dát (ďalej len „dátová základňa“) podľa jednotlivých oblastí vrátane finančnej a hospodárskej situácie.
- Ex-post hodnotenie (realizácia existujúceho PHSR vrátane vyhodnotenia rozpracovaných investičných a neinvestičných projektov k 31.12. príslušného roku)
- Analýza silných a slabých stránok územia
- Identifikácia hlavných vonkajších faktorov rozvoja územia (výber hlavných faktorov)
- Analýza vplyvu vonkajšieho prostredia na vývoj situácie v území (zoznam)
- Ex-post hodnotenie (realizácia existujúceho PHSR vrátane vyhodnotenia rozpracovaných investičných a neinvestičných projektov realizovaných na národnej, prípadne regionálnej úrovni k 31.12. príslušného roku)
- Analýzu príležitostí a ohrození pre rast a rozvoj územia (posúdenie hlavných faktorov z hľadiska príležitostí a ohrození)
- Analýza väzieb územia

Tabuľka č. 2 Zoznam použitých kvantitatívnych a kvalitatívnych dát

Zoznam použitých kvantitatívnych a kvalitatívnych dát		
Oblasť dát/téma	Zdroj dát	Webová stránka
História obce	OÚ Udiča	<a href="http://www.obecudica.sk">www.obecudica.sk</a>
Poloha a prírodné podmienky	OÚ Udiča	<a href="http://www.obecudica.sk">www.obecudica.sk</a>
Kultúra	OÚ Udiča	<a href="http://www.obecudica.sk">www.obecudica.sk</a>
Demografia	Štatistický úrad	<a href="http://www.statistics.sk">www.statistics.sk</a>
Bývanie	Štatistický úrad	<a href="http://www.statistics.sk">www.statistics.sk</a>
Školstvo a vzdelávanie	Štatistický úrad	<a href="http://www.statistics.sk">www.statistics.sk</a>
Zdravotníctvo	OÚ Udiča	<a href="http://www.obecudica.sk">www.obecudica.sk</a>
Sociálna starostlivosť	OÚ Udiča	<a href="http://www.obecudica.sk">www.obecudica.sk</a>
Technická infraštruktúra	Štatistický úrad	<a href="http://www.statistics.sk">www.statistics.sk</a>
Ekonomická situácia	Štatistický úrad	<a href="http://www.statistics.sk">www.statistics.sk</a>

# A1. Analýza vnútorného prostredia

## 1. Základná charakteristika obce

Tabuľka č. 3 Základná charakteristika obce

Číslo základnej územnej jednotky:	SK0226513741
Názov okresu:	Považská Bystrica
Názov kraja:	Trenčiansky kraj
Štatút obce:	Obec
PSČ	018 01
Prvá písomná zmienka o obci (rok):	1321
Nadmorská výška stredu mesta:	291
Celková výmera územia mesta (km <sup>2</sup> ):	22
Počet obyvateľov:	2193
Hustota obyvateľstva (obyvateľ/km <sup>2</sup> )	99,8

## 2. História obce a kultúrne pamiatky

Spolu s obcami Prosné a Upohlav patrila Udiča medzi najsilnejšie osídlené územia okresu Považská Bystrica. V Udiči sa našli praveké výrobky – jaspisové a pazúrikové nástroje pravdepodobne z neolitu, keramika lužickej a púchovskej kultúry. V bývalej Malej Udiči, na východnom úpätí návršia Háj, boli nájdené z doby rímskej aj zvyšky staroslovanského osídlenia a v časti bývalej Veľkej Udiče boli na vrchu Klope objavené črepy z doby sťahovania národov. Významné sú i nálezy zo zaniknutej obce Okrut, ktorá zmizla pod Priehradou mládeže.

Dnes sa nedá presne určiť, v ktorom roku obec vznikla. Prvá písomná zmienka sa nachádza v listine vydanej 17. júla 1321 uhorským kráľom Karolom, ktorý daroval dve Udiče (Malú a Veľkú) spolu s Prosným a Hatným majstrovi Ondrejovi, synovi Kilianovmu. Dovtedy bola Udiča kráľovským majetkom. Dve Udiče už vtedy boli existujúcimi sídlami a v rokoch 1332–1333 existovala v Malej Udiči aj fara, ktorá už tiež nebola nová, čo znamená, že osídlenie a obec jestvovala už niekoľko storočí predtým.

V roku 1471 pripadli obe Udiče k bystrickému hradnému panstvu nárokovým právom rodu Podmanických.

V roku 1598 Veľká Udiča ešte stále patrila k považskobystrickému hradnému panstvu, bolo v nej 30 domov, z toho 13 sedliackych a 17 želiarskych (200 obyvateľov). Malá Udiča patrila zemanom, mala 17 domov, 9 sedliackych a 8 želiarskych (100 obyvateľov). Malá Udiča až do konca feudalizmu patrila zemanom, nikdy neprislúchala k žiadnemu hradu.

Podľa farskej kroniky bolo obyvateľstvo začiatkom 17. storočia evanjelického vierovyznania a v Malej Udiči mali kostol aj faru. V druhej polovici 17. storočia pod vplyvom vtedajších zemepánov prestúpilo obyvateľstvo do rímskokatolíckej cirkvi.

Ako uvádza zápis v púchovskom archíve pod názvom Maloudičský notariát, obvodný notariát existoval v Udiči už od nepamäti. Notariát mal sídlo vo Veľkej Udiči až do roku 1952, kedy boli zrušené.

Obec Udiča viedla kroniku od nepamäti, ale tá sa v roku 1945 stratila. V roku 1966 sa kronikárom obce stal Štefan Kováčik, ktorý sa retrospektívne snažil zaznamenať udalosti významné pre obec Udiča. Úspešne sa mu to podarilo, dostal sa však len po rok 1919. 1. januára 1984, keď sa tejto funkcie ujala Alica Haidlerová, ktorá zachytila obdobie od roku 1919 až po rok 1984. Potom zapisovala najdôležitejšie udalosti v obci až po rok 1995. V kronike obce boli zaznamenávané každoročné údaje o chode obce, počasí, úrode a politických udalostiach, ako aj rozličné kuriozity a zaujímavosti.

Dňa 25. júla 1935 bola v obci zriadená a odovzdaná svojmu účelu prvá telefónna ústredňa a telegrafná stanica s telefónnou prevádzkou, ktorá bola umiestnená na notárskom úrade. Po

dvoch, nie celkom úspešne fungujúcich, hasičských zboroch vznikol v roku 1937 hasičský zbor, ktorý mal motorovú a ručnú striekačku. Jeho veliteľom bol Štefan Trško.

V máji 1933 sa konalo rokovanie o zavedení elektrickej energie do obce Udiča, ale návrh bol zamietnutý. Napriek tomu dňa 17. apríla 1945 odsúhlasili zastupiteľstvá Malej a Veľkej Udiče zavedenie elektrickej energie do oboch obcí. Práce však boli vykonané až po skončení vojny roku 1947. Od roku 1955 bola už celá obec elektrifikovaná.

V roku 1949 sa začala výstavba Priehrady mládeže v Nosiciach. Do prevádzky bola uvedená v roku 1957. Nádrž slúži pre dennú a týždennú reguláciu prietokov a pre výrobu elektrickej energie.

Muselo sa preložiť 12 km dvojkoľajovej železnice a 35 km ciest. Za priehradou vzniklo priehradné jazero s rozlohou 865 hektárov a s objemom 35,9 mil. m<sup>3</sup> vody. Bola zatopená obec Okrut. Udiča sa tak dostala priamo na breh Váhu.

V obci Udiča bol vodovod vybudovaný v roku 1955. Postupne sa zavádzal do ostatných častí obce. V roku 1995 dokončená výstavba vodojemu pod vrchom Klapy pri skale Čerenec, ktorá využíva prírodný horský prameň.

Dňa 1. januára 1959 boli na základe uznesenia Krajského národného výboru v Žiline zo dňa 6. novembra 1958 zlúčené obce Malá Udiča, Veľká Udiča a Okrut do jednej obce s názvom Udiča. 30. apríla 1976 bola zlúčená obec Udiča s predtým samostatnou obcou Upohlav do jednej obce s názvom Udiča. Dňa 1. júla 1979 sa súčasťou Udiče stala aj obec Prosné.

Poštový úrad bol v Udiči zriadený 1. januára 1961. Dovtedy obec patrila pod poštový úrad v Považskej Bystrici, odkiaľ každý pracovný deň prichádzal listonoš.

9. mája 1971 slávnostne položili základný kameň viacúčelovej budovy Miestneho národného výboru, ktorá obsahovala sídlo poštového úradu, spoločenskú sálu, zdravotné stredisko, sobášnu sieň a sídlo miestneho národného výboru (terajšie obecné zastupiteľstvo). V tom istom roku sa aj začala výstavba, budova sa kolaudovala až 10. decembra 1976. V roku 1982 postavili v jej okolí park.

10. mája 1991, presne 20 rokov a jeden deň po položení základného kameňa sa budova premenovala na Obecný dom.

Dňa 25. septembra 1975 začala Jednota, spotrebné družstvo Púchov výstavbu nákupného strediska a závodu verejného stravovania. Stavba bola dokončená a slávnostne otvorená 24. februára 1978.

## Kultúrne pamiatky

V katastrálnom území obce sa nachádza viacero kultúrnych pamiatok, ktoré sú zapísané v ústrednom zozname kultúrnych pamiatok. Významné kultúrne pamiatky obce znázorňuje nasledovná tabuľka:

Tabuľka č. 4 Kultúrne pamiatky

Kultúrna pamiatka	Popis
<b>Hrádok Predná hôrka</b>	Národná kultúrna pamiatka vyhlásená v roku 1968. Hrádok Hradište na Prednej Hôrke, kóta 465,0m (medzi obcami Jasenica a Udiča) sa v dobe rímskej (0–400 n.l.) nachádzalo sídlisko väčších rozmerov. Bolo dlhé asi 1,5km a chránili ho 3 vrchy (Hradište, Predná Hôrka a Klape). Obyvateľstvo tvorili ľudia laténskej doby, púchovskej kultúry s potomkami Kelto. Našlo sa tu mnoho črepov z nádob a dve kamenné formičky na odlievanie bronzových predmetov.
<b>Pamätník</b>	Pamätník obetí 2. svetovej vojny, ktorý postavili v roku 1969 a od roku 1979 je Národnou kultúrnou pamiatkou. Pamätník je postavený siedmym obetiam, ktoré zahynuli v škole 12. decembra 1944. Pri prelete bombardérov v smere zo severu na juh jedna z bômb o 10.45 hod. dopadla priamo na rímsko-katolícku školu, ktorú úplne zdemolovala.
<b>Fara</b>	Národná kultúrna pamiatka vyhlásená v roku 1963. Stojí juhovýchodne od kostola. Pôvodne bola drevená. Kamennú postavili okolo roku 1728. V roku 1828 postavili novú klasicistickú budovu. Má obdĺžnikový pôdorys, je dvojpodlažná s pivnicou. V reprezentačnej miestnosti je romantická nástenná maľba z 19.storočia.
<b>Kostol</b>	Národná kultúrna pamiatka vyhlásená v roku 1963. Kostol svätého Matúša. Stojí v strede obce. Neskorobaroková jednolodová jednověžová stavba s obdĺžnikovým pôdorysom so segmentovým záverom stojaca na mieste pôvodného gotického kostola zo 14.storočia. Bola postavená v rokoch 1780-1783. Kostol bol upravovaný v roku 1831 a v 20.storočí. Starý kostol z roku 1674 bol z tvrdého materiálu nad svätyňou. Vežu mal ale drevenú. V roku 1694 drevenú vežu vymenili za kamennú a v tom čase sa opravil aj celý kostol. Slúžil až do roku 1783, kedy bol postavený terajší kostol.

Zdroj: [www.pamiatky.sk](http://www.pamiatky.sk)





**Obrázok č. 1 Predná hôrka**



**Obrázok č. 2 Pamätník obetí 2.svetovej vojny**



Obrázok č. 3 Fara v Udiči



Obrázok č. 4 Kostol svätého Matúša

### 3. Poloha, prírodné podmienky a životné prostredie

Obec Udiča leží na severozápade Slovenska na pravom brehu Váhu v Púchovskom prelome pri ústí Marikovského potoka. Patrí do okresu Považská Bystrica, kraj Trenčiansky. Tvorí vstupnú bránu do Marikovskej doliny, ktorá je najdlhšia v okrese Považská Bystrica. Katastrálne územie samotnej Udiče leží v doline stredného toku Váhu severnej časti Ilavskej kotliny na rozhraní Javorníkov a Strážovských vrchov. Okolie Udiče patrí ku karpatskej horskej sústave a to k Západným Karpatom.

Udiča susedí na východe s obcami Stupné, Jasenica, Šebeštanová a mestskými časťami Považskej Bystrice Orlové a Považské Podhradie, na severe s Hatným a Klieštinou, na západe s obcou Nimnica a mestom Púchov. Južnú hranicu tvorí rieka Váh oddeľujúca Udiču od obce Miločov na druhom brehu.

Tabuľka č.5 Vzdialenosti významných miest od obce

<b>Vzdialenosť okresného mesta</b>	Považská Bystrica	8 km
<b>Vzdialenosť do krajského mesta</b>	Trenčín	55 km
<b>Vzdialenosť do hlavného mesta</b>	Bratislava	178 km

#### 3.1 Vymedzenie územia

Obec tvorí niekoľko miestnych častí, kedysi samostatných obcí. Samotná Udiča sa skladá z bývalej Veľkej Udiče na ľavom brehu Marikovského potoka, Malej Udiče na jeho pravom brehu, osady Podvažie na brehu Váhu smerom na Považskú Bystricu a obce Okrut, ktorá zanikla v roku 1955 výstavbou Priehrady mládeže, pričom väčšinu jej obyvateľov presídlili do Udiče. Po zatopení obce Okrut vystavali obyvateľom zo zatopeného územia nové domy v Udiči, ulica sa dodnes volá Okrut. Obyvateľom zo zatopenej osady Podvažie vystavali nové domy v časti obce „Kolónia“. Pod Udiču patrí aj miestna časť Prosné, vzdialená približne 2 km od centra obce smerom na Dolnú Marikovu, Upohlav, asi 2 km smerom na Púchov a Uhry, malá osada ležiaca pod vrchom Klapy asi 3 km od obce smerom na Považskú Bystricu.

Udiča je najnižšie položenou obcou okresu Považská Bystrica. Stred obce leží v nadmorskej výške 282 metrov nad morom. Najvyšším vrchom sú Klapy vypínajúce sa do výšky 654 metrov nad morom.

Chotár obce Udiča, zväčša kopcovitý, pahorkatinný, má rozlohu 1302 ha. Miestna časť Prosné zaberá 665 ha a Upohlav 242 ha.

### **3.2 Geomorfologické a geologické pomery**

Obec Udiča leží priamo v strednej časti Považského podolia. Na juhu oblasti sa rozprestierajú Strážovské vrchy, severne sa v smere SV – JZ rozkladá pohorie Biele Karpaty.

Považské podolie je geomorfologický celok vo Vonkajších Západných Karpatoch, súčasť Slovensko-moravských Karpát. Leží v západnej časti Slovenska a člení sa na päť podcelkov: Bytčianska kotlina, Ilavská kotlina, Trenčianska kotlina, Podmanínska pahorkatina a Bielokarpatské podhorie. Obec leží na území Podmanínskej pahorkatiny a Bielokarpatského podhoria.

Považské podolie zaberá stredný tok Váhu, približne od Žiliny po Nové Mesto nad Váhom. Susedí s Javorníkmi na severe, s Bielymi Karpatmi na západe, s Myjavskou pahorkatinou a Malými Karpatmi na juhozápade, s Podunajskou pahorkatinou a Považským Inovcom na juhu, so Strážovskými vrchmi na východe a napokon so Súľovskými vrchmi na severovýchode.

Pôdny kryt katastra obce je prevažne tvorený luvizemami v širšom okolí vodných tokov a fluvizemami v bezprostredných nivách týchto vodných tokov. Pôdny kryt v minulosti aj súčasnosti ovplyvnila rieka Váh a tunajšie menšie vodné toky (Marikovský potok). Dominantná časť katastra je tvorená fluvizemami, východne a severovýchodne sa nachádzajú luvizeme.

### **3.3 Hydrologické pomery**

Hydrologickú os obce Udiča tvorí Marikovský potok a rieka Váh, ktorá je zároveň hlavným povodím okolitého územia. Priamo v katastri obce sa do potoka vlievajú ďalšie menšie vodné toky.

Keďže geologická stavba územia (nepriepustné ílovité vrstvy) neposkytuje mimoriadne predpoklady pre väčšiu akumuláciu vôd, výdatnosť prameňov, aj keď početných, je pomerne malá. Vodnatosť tokov a často aj výdatnosť prameňov je závislá na množstve zrážok v oblasti a schopnosti prostredia zrážky zachytiť. Rozdrobenosť lesných plôch i odstraňovanie protieróznej zelene na poľnohospodárskych územiach spôsobujú vysoký odtok, časté právy a značne rozkolísaný vodný režim tokov.

Priemerný ročný prietok rieky Váh v tejto časti Slovenska je 300 m<sup>3</sup> za sekundu. Pretože oblasťou preteká rieka Váh, stredné Považie patrí do povodia Váhu, ktoré má 10 247 km<sup>2</sup>. Oblasť medzi Trenčínom a Považskou Bystricou patrí do úmoria Čierneho mora, pretože Váh sa nakoniec vlieva do Dunaja. Váh patrí medzi stredohorské typy riek, teda najnižší odtok má v zime a maximálny vodný stav na jar.

### **3.4 Klimatické pomery**

Podnebie je ovplyvnené nadmorskou výškou s prenikaním severných vetrov, čo sa prejavuje v dlhých a tuhých zimách s množstvom snehu najmä v hornej časti. Jar býva dlhá a chladná s množstvom zrážok. Letá sú teplé s častými búrkami. Na jeseň sa vyskytujú časté hmly, ktoré sa tiahnu od Váhu hore dolinou až po úpätie hôr.

Do mierne teplej oblasti patria nižšie položené časti obce postupne, so zvyšujúcou sa nadmorskou výškou, prechádza do chladnej oblasti. Najteplejšie sú svahy orientované na juh. Severné a náveterné západné svahy s väčšou nadmorskou výškou majú prírodné podmienky drsnejšie. Širšie vegetačné obdobie (priemerné denné teploty 5°C a vyššie trvá na podhoriach 200 - 220 dní, na hrebeňoch a rázsochách vybiehajúcich z hlavného hrebeňa 180 - 200 dní a v najvyšších polohách iba 140 - 180 dní. Obdobie s priemernými dennými teplotami 15°C a vyššími (teplotné určené letné obdobie) v údoliach trvá 50 - 100 dní, v hornatej časti 1 - 50 dní a v najvyšších polohách sa takéto priemerné teploty nezaznamenali .

Priemerný úhrn zrážok za rok je najnižší v údoliach - 700-800 mm, s narastajúcou výškou stúpa až na 1000 - 1200 mm na hrebeňoch. Rozloženie zrážok na ročné obdobia je pomerne rovnomerné. Počet dní so snehovou pokrývkou je v údoliach 60 - 80 a na hrebeňoch 100 - 140 dní. Prevládajúcimi vetrami oblasti sú severozápadné vetry.

### **3.5 Rastlinstvo a živočíšstvo**

#### **Rastlinstvo**

Najrozšírenejší stupeň oblasti je podhorský, ktorý siaha až do nadmorskej výšky 900 m.n.m. s rozsiahlymi bukovými porastmi, pri hornej hranici sa nachádza i jedľa a smrek. V podraсте horských jelšových lesov raste záružlie močiarné, túžobník brestový, krkoška chlpatá, žihľava dvojdomá, ostružina malina a iné. Môžu sa tu vyskytovať aj vzácne populácie perovníka pštrosieho, ktorý patrí medzi ohrozené paprade.

Ďalším typom je karpatský bukový les jedľový, kde základné dreviny tvoria buk lesný a jedľa biela, miestami však aj smrek, javor mliečny a jaseň. Z charakteristických druhov podraštu možno spomenúť zubačku žliazkatú, srnovník purpurový, jastrabník lesný, kysličku obyčajnú, papraď samčiu a iné. V podraسته smrekových porastov nájdeme popri často hojnej čučoriedke aj pre túto oblasť charakteristické chránené druhy, ako plavúň obyčajný pučivý, rebrovku rôznolistú a pod.

Vo vyšších polohách sú lúky a pasienky zastúpené chudobnými horskými psicovými porastami. Ich zachovanie je dôležité z hľadiska ochrany biodiverzity, sú zároveň bohatou zásobárňou liečivých rastlín.

Medzi najvzácnejšie biotopy na území patria prechodné rašeliniská a slatinné lúky. Práve na nich sa nachádza množstvo ohrozených rastlinných druhov. Pre prechodné rašeliniská



nachádzajúce sa pri obci Klokočov je typická acidofilná (kylsomilná) vegetácia. Častým nedostatkom tohoto prostredia je nedostatok dostupného dusíka a preto tu rastú i rastliny so zaujímavým spôsobom výživy, mäsožravosťou. Typickým druhom, ktorý si dopĺňa dusík takýmto spôsobom je rosička okrúhloolistá. Na mokraďových biotopoch (prechodné rašeliniská a slatiny) možno nájsť vlhkomilné ohrozené druhy ako už spomenutú rosičku okrúhloolistú, fialku močiarnu, veroniku štítovitú, valeriánu celistvolistú, vstavačovec májový, ľadenec barinný, všivec močiarny, ostricu žltú, bielokvet močiarny, baričku močiarnu, vachtu trojlístú, tučnicu obyčajnú, z orchideí krušík močiarny, päťprstnicu obyčajnú a mnohé iné druhy.

## Živočíšstvo

Zoograficky patrí táto oblasť k vonkajšiemu obvodu Západných Karpát.

Vyskytujú sa tu niektoré vzácne karpatské druhy, drobné cicavce, ako hojne sa vyskytujúci piskor vrchovský alebo vzácna a chránená myšovka horská. Zazrieť môžeme aj dulovnicu menšiu či plcha lesného.

Bohaté je aj zastúpenie spevavcov, napr. veľmi ohrozený muchárik malý, skaliarik sivý, vodnár obyčajný, orešnica perlavá, sýkorka chochlatá, hýľ obyčajný, trasochvost horský a veľa ďalších druhov. Zvyšky pralesovitých porastov obýva ďateľ bielochrbtý. V nižších polohách môžete započuť melancholické volanie žlny sivej. Dostatok hniezdnych možností ponúkajú bizarne tvarované stromy bukov.

Zo skupiny obojživelníkov sa tu vyskytuje salamandra škvrnitá, ropucha obyčajná, rosnička zelená ale aj vzácny mlok karpatský. Medzi plazmi kraľuje vretenica obyčajná, ktorú možno nájsť na slnečných miestach ak nie sme príliš hluční. V blízkosti vlhkých biotopov žije užovka obojková. Z jašteríc sa najčastejšie môžeme stretnúť s jaštericou živorodou a slepúchom krehkým, ktorý stratil nohy.

Najpočetnejšia trieda hmyzu je zastúpená viacerými vzácnymi a chránenými druhmi ako je čmeliak zemný, ktorý má nezastupiteľné miesto pri opeľovaní horských kvetov. Napríklad valachmi vytvorené drobné čistinky poskytujú domov jasoňovi chochlačkovému. Na javorníckom hrebni sa nachádza jedna z posledných lokalít tohto druhu v strednej Európe. Z chrobákov možno spomenúť ešte fúzača škvrnitého.

Lesy oblasti sú domovom poľovnej zvery - jelenej i srnčej. Miestami hojný je aj diviak lesný, jazvec obyčajný, mačka divá a ďalšie.

Aj keď sa lovcom podarilo v minulosti vyhubiť veľké šelmy, stále bolo postihnutých relatívne málo druhov z pôvodnej divočiny. Naviac po sto rokoch sa vlk, rys, či medveď do Javorníkov opäť vrátili a pravidelne sa tu vyskytujú

### **3.6 Chránené územia**

Územnou ochranou prírody sa v zmysle č.543/2002 rozumie osobitná ochrana prírody a krajiny v legislatívne vymedzenom území v druhom až piatom stupni ochrany . Priamo do riešeného ani do jeho blízkeho okolia nezasahuje žiadne chránené ani navrhované chránené územie resp. jeho ochranné pásmo.

#### **Prírodná rezervácia Klapy**

V katastrálnom území obce Udiča sa nachádza Prírodná rezervácia [Klapy](#) (654 m), významná najmä z geologického a geomorfologického hľadiska. Ide o skalnatý vrch nad vodnou nádržou Nosice, tvorený vápencami bradlového pásma, ktorý je rozdelený na Malé a Veľké Klapy. Klapy patria medzi najbohatšie náleziská ponikleca slovenského v okolí, najmä na južnej strane. Historici usudzujú, že názov Klapy je aspoň dvetisíc ročný, často domácimi obyvateľmi nazývaný Klape alebo Klapé.

#### **Regionálne biocentrum**

Medzi regionálne biocentrum patrí Klapy – Lopatiná, kde sa nachádza mozaika porastov.

## 4. Technická infraštruktúra

Tabuľka č. 6 Stav technickej infraštruktúry

Infraštruktúra	Ukazovateľ	Súčasný stav	Budúci stav
Pošta	áno/nie	Áno	Áno
Káblková televízia	áno/nie	Áno	Áno
Verejný vodovod	pokrytie v %	Áno – 60 %	Áno 100%
Vlastný zdroj pitnej vody	názov/výdatnosť	Áno	Áno
Kanalizačná sieť pripojená na ČOV	pokrytie v %	Áno – 40 %	Áno 100%
Rozvodná sieť plynu	pokrytie v % DSL	Nie	Áno
Verejný internet	áno/nie	Nie	Áno
Verejný prístupový bod	áno/nie	Nie	Áno
Internetová kaviareň	áno/nie	Nie	Áno
Pokrytie signálom Orange	%	100 %	100%
Pokrytie signálom Telekom	%	100 %	100%
Pokrytie signálom O <sub>2</sub>	%	100 %	100%
Verejné studne	počet	8	8
Pramene pitnej vody	počet/výdatnosť	1	1
Vodojemy	počet/objem	1	1
Priemyselná zóna-výrobná	počet firiem	2	2
Skládka TKO	áno/nie	Nie	Áno
Separovaný zber	áno/nie	Áno	Áno
Zberný dvor pre separovaný zber	áno/nie	Áno	Áno
Kompostovisko	áno/nie	Nie	Áno
Cintorín	počet	5	5
Dom smútku	počet	4	4



#### 4.1 Odkanalizovanie a čistenie odpadových vôd

V obci Udiča je čiastočne vybudovaná kanalizačná sieť. Splaškové vody sú odvádzané do ČOV nachádzajúcej sa pod obcou Udiča. Kanalizačnú sieť nemá vybudovanú miestna časť Prosné, Upohlav, Uhry a Malá Udiča.

Z miestnych častí sú splaškové vody odvádzané do nepriepustných žump. Časť obce bude napojená na jestvujúcu kanalizačnú sieť. Ostatné lokality budú splaškové odpadové vody likvidovať a zachytávať do nepriepustných žump.

Tabuľka č. 7 Odkanalizovanie obce

ČOV	Verejná kanalizácia	Vlastník kanalizácie	Prevádzkovateľ	Počet obyvateľov obce	Počet napojených obyvateľov	Dĺžka kanalizačnej siete bez prípojok (km)	Voda čistená	Projektovaná kapacita ČOV	Recipient
							tis.m3	- EO	
ČOV Malá Udiča	Udiča I. – Malá Udiča	PVS, a.s.	PVS, a.s.	2 200	208	0,6	4,0	200	Nosice Váh
ČOV Veľká Udiča	Udiča II. – Veľká Udiča	PVS, a.s.	PVS, a.s.		154	0,7	3,6	50	Marikovský potok
ČOV Udiča	Udiča	obec	EKOSPOL a.s.		300	1,2	16,5	600	Marikovský potok

#### 4.2 Zásobovanie pitnou vodou

Pokrytie vodovodnou infraštruktúrou je 45 %. V obci sa nachádzajú 2 vodné zdroje a 2 pramene:

Tabuľka č. 8 Pramene a vodné zdroje obce

<b>Veľká Udiča</b>	Kyselka v lese I	prameň
<b>Veľká Udiča</b>	Kyselka v lese II	prameň
<b>Vodný zdroj „Udiča - Studňa“</b>	I. stupňa II. stupňa vnútorná časť II. stupňa vonkajšia časť	OÚ ŽP-792/1992-405 zo dňa 03.08.1993
<b>Vodný zdroj „Udiča - Klapy“</b>	I. stupňa II. stupňa	OÚ ŽP 1213/95-405 zo dňa 26.7.1995

V súčasnom období sú obyvatelia miestnej časti Upohlav zásobovaní vodou z vlastných studní. Kapacita vody v studniach je nedostatočná pre zásobovanie domácností.

Obec Udiča hľadala nové vodné zdroje. Niekoľko rokov bola sledovaná výdatnosť dvoch prameňov, ktoré sa nachádzajú mimo zastavaného územia miestnej časti Upohlav, v podhorí „ Pod Dieľcom“ severne cca 5 km nad obcou. V súčasnosti je voda dovedená už do stredu obce, avšak zatiaľ nie do jednotlivých domácností.

Vodu z dvoch zachytených prameňov navrhujeme priviesť v dĺžke 2 000 m výtlačným potrubím do navrhovaného vodojemu, ktorý sa bude nachádzať 3 km za obcou. Vodojem bude o kapacite 26 m<sup>3</sup> ( 2 x 13 m<sup>3</sup>).

Z vodojemu navrhujeme zásobovať v miestnej časti Upohlav jestvujúce rodinné domy ako aj navrhované rodinné domy.

#### **4.3 Zásobovanie elektrickou energiou**

Obec Udiča s miestnymi časťami je v súčasnej dobe zásobovaná el. energiou zo vzdušného vedenia UN 22 kV, ktorá spája rozvody a transformátory 110/22 kV Považská Bystrica – Púchov. Z odbočky sú prípojkami napájané jednotlivé transformátory obce Udiča.

Obec je v súčasnosti zásobovaná elektrickou energiou z existujúcej nízko napäťovej siete, ktorá je v obci vedená po stĺpových podperách od jednotlivých trafostaníc. Počet trafostaníc v obci v súčasnom období je 9, ide o murované aj stĺpové trafostanice. V nových častiach bude potrebné dobudovať nové kioskové trafostanice.

#### **4.4 Zásobovanie plynom a teplom**

Obec Udiča nie je zásobovaná plynom, jeho dobudovanie je potrebné pre zabezpečenie základných potrieb obyvateľstva. Zdroje tepla väčšieho rozsahu sa v obci nenachádzajú. Jednotlivé nehnuteľnosti v prevažnej miere majú svoje lokálne zdroje tepla na spotrebu vykurovacieho média elektrická energia a pevné palivá. Vzhľadom k tomu, že obec nie je plynofikovaná sú jednotlivé objekty či už rodinné domy alebo občianska vybavenosť zásobované teplom z vlastných tepelných zdrojov, ktorých palivová základňa je elektrická energia, pevné palivá prípadne iné médiá.

#### **4.5 Verejné osvetlenie a obecný rozhlas**

Verejné osvetlenie je realizované výbojkovými osvetľovacími telesami osadenými na betónových stĺpoch sekundárnej siete elektrického vedenia.

Obec má vybudovaný miestny rozhlas na samostatných stĺpoch z ocelových trubiek a čiastočne aj na elektrických stĺpoch.

S rozvojom výstavby RD bude nutné riešiť sa rozšírenie miestnej rozhlasovej siete. Rozhlasová ústredňa je umiestnená v budove obecného úradu.

#### **4.6 Telekomunikácie**

Obec je dostatočne pokrytá signálom takmer na celom území intravilánu obce.

#### **4.7 Odpadové hospodárstvo**

Likvidáciu odpadu v obci zabezpečuje súkromná spoločnosť. Z obce sa komunálny odpad odváža jedenkrát za dva týždne.

V obci sa triedia: plasty, sklo, papier a elektroodpad. Plasty sa odkladajú do PET vriec, ktoré občanom poskytuje obec a sa odvážajú z obce raz za mesiac. Sklo sa odváža asi každých 10 týždňov. Dvakrát do roka obec zabezpečuje aj odvoz elektronického odpadu.

## **5. Doprava**

Celý región má veľmi dobrú dopravnú polohu, nakoľko sa tu koncentruje viacero celoštátnych väzieb európskeho významu ako napríklad trasa Terst – Bratislava. Trenčín – Žilina – Košice – Ukrajina (diaľnica D1). Okresom prechádza i stredný severojužný koridor Ponitriankso – trenčiansko – žilinský- Okres ťaží i z blízkosti s Českou republikou, kde je dobré dopravné spojenie cestnou, ale i železničnou dopravou. Významnou dopravnou križovatkou v tomto smere je najmä mesto Púchov s priamy železničným napojením na Českú republiku. Obce okresu ťažia i z dobudovanej časti diaľnice D1, ktorá spája 2 krajské mestá Trenčín a Žilina, ktoré okrem dobrého dopravného napojenia využívajú i leteckú dopravu, nakoľko v Trenčíne je letisko, ktoré bolo pôvodne určené na vojenské lety, dnes je využívané i na lety civilné. V Žiline sa nachádza letisko so štatútom medzinárodného letiska s nepravidelnou dopravou.

### **5.1 Cestná**

Cez obec Udiča prechádza štátna cesta II/507 Považská Bystrica – Púchov, ktorá je doplnená komunikáciou III. triedy Považská Bystrica – Maríková. Na celoštátnu sieť je napojená práve komunikáciou II/507, ktorá je vedená mimo zastavaného územia obce a práve na ňu sa napája cesta spájajúca Marikovskú dolinu. Celková dĺžka miestnych komunikácií je cca. 5 km, miestne komunikácie sú v nevyhovujúcom stave a je potrebná ich komplexná rekonštrukcia.

### **5.2 Miestna**

Celková dĺžka miestnych komunikácií je cca. 5 km, miestne komunikácie sú v nevyhovujúcom stave a je potrebná ich komplexná rekonštrukcia.

Najbližšia obec v severnom smere je Hatné, od obce je vzdialená 3 km po ceste III. triedy. Smerom na juhovýchod je najbližšou obcou Nimnica a je vzdialená 7 km.

### **5.3 Hromadná**

Obyvatelia majú možnosť využiť dopravné služby SAD Trenčín denne celkovo cca. 50 krát v pracovných dňoch. Prvý autobus odchádza do obce v pracovných dňoch o 04:35 hodine z Považskej Bystrice posledný o cca. 22:45 hodine. Z obce do Považskej Bystrice odchádza prvý autobus o 04:13 hodine, posledný o 22:22, v celkovom počte cca. 50 spojov. Uvedenú frekvenciu autobusového spojenia možno považovať za primeranú, vzhľadom na veľkosť obce, ale i polohu, nakoľko sa nachádza medzi dvoma okresnými mestami Považská Bystrica a Púchov.

#### **5.4 Statická**

V obci je v prevažnej miere zástavba rodinných domov. Obyvatelia parkujú vo dvoroch, alebo využívajú vlastné garáže. Pre zariadenia občianskej vybavenosti a služieb, ako aj pre bežné potreby odstavenia motorových vozidiel slúžia plochy vedľa miestnych komunikácií alebo priamo krajnice vozoviek. Pred obecným úradom sa nachádzajú odstavné plochy len na kraji vozovky, rovnako aj pred objektami športovej infraštruktúry. Pri cintoríne a objekte základnej školy počet parkovacích miest nevyhovuje a bude potrebné dobudovanie nových parkovacích plôch.

Potrebu budovania parkovacích a odstavných plôch je nutné zabezpečiť v náväznosti na súčasný stav na všetkých miestach novovznikajúcich prevádzkarní, objektov občianskej vybavenosti a ostatných spoločenských aktivít.

#### **5.5 Železničná**

Intravilánom obce, neprechádza železničná trať, obyvatelia majú možnosť využiť kombinovaný druh dopravy v spojení cestná hromadná doprava a železničná doprava. Vlakové stanice sa nachádzajú v oboch okresných mestách vzdialených cca. 8 km od Udiče.

#### **5.6 Vodná a Letecká**

V okrese sa nenachádza letisko. Najbližšie letecké služby môžu obyvatelia využiť v meste Žilina, prípadne v krajskom meste Trenčín alebo Žilina.

Vodná doprava sa na Slovensku vykonáva na riekach:

- Dunaj (172 km)
- Váh (78,8 km)
- Bodrog (7,8 km)

Na ostatných vodných plochách sa vykonáva prevažne rekreačná a technologická plavba.

Pre lodnú osobnú i nákladnú dopravu má na Slovensku zásadný význam rieka Dunaj, ktorá je najvýznamnejšou riečnou dopravnou tepnou. Spája Bratislavu, Viedeň a Budapešť, resp. Slovensko s Rakúskom a Maďarskom a vďaka kanálu Dunaj-Rýn-Mohan prepája Severné more s Čiernym morom.

## 6. Demografia

Pre určenie situácie v obci, úrovne jej sociálneho rozvoja, ale i samotnej kvality života v obci slúži viacero ukazovateľov medzi ktoré patrí i vývoj počtu obyvateľstva, prirodzený prírastok/úbytok obyvateľstva, hustota obyvateľstva a iné.

### 6.1 Vývoj počtu obyvateľov

Celoslovenský trend je znižovanie počtu obyvateľov, ktorý je spojený so starnutím populácie, s nižšou pôrodnosťou a vyššou úmrtnosťou

Tabuľka č. 9 Vývoj počtu obyvateľov

Rok	2006	2007	2008	2009	2010	2011	2012	2013	2014
Počet obyvateľov	2208	2195	2176	2176	2183	2163	2163	2169	2193

Celkový počet obyvateľov vykazuje v sledovanom období výkyvy v rozmedzí 10 až 20 obyvateľov. Od roku 2011 vidíme pravidelný nárast obyvateľstva.

### 6.2 Prirodzený prírastok/úbytok obyvateľstva

Prirodzený prírastok, resp. úbytok obyvateľstva je rozdiel medzi narodenými a zomretými obyvateľmi v obci. Celoslovenský trend je spojený s vyššou mierou úmrtnosti ako pôrodnosti. Migračné saldo je rozdiel medzi počtom prisťahovaných a odsťahovaných v obci. Celkový prírastok je súčet prirodzeného prírastku a prírastku sťahovaním.

Tabuľka č. 10 Celkový prírastok obyvateľstva

Rok	Prirodzený prírastok/úbytok	Migračné saldo	Celkový prírastok
2006	-9	0	-9
2007	-10	-3	-13
2008	-1	1	0
2009	-23	4	-19
2010	2	5	7
2011	-8	13	5
2012	-2	-13	-15
2013	-10	16	6
2014	-5	29	24

Z tabuľky uvedenej vyššie vyplýva, že obec Udiča nevybočuje z celoslovenského trendu a teda skutočne rozdiel medzi počtom narodených a počtom zomretých sa pohybuje v negatívnych číslach. Avšak obec je zaujímavá pre nové rodiny a tak migračné saldo je od roku 2013 vždy v kladných hodnotách. Celkový prírastok je od roku 2013 taktiež v kladnom horizonte, preto možno povedať, že obec Udiča má veľký rozvojový potenciál ako obec vhodná pre život obyvateľov všetkých vekových kategórií.

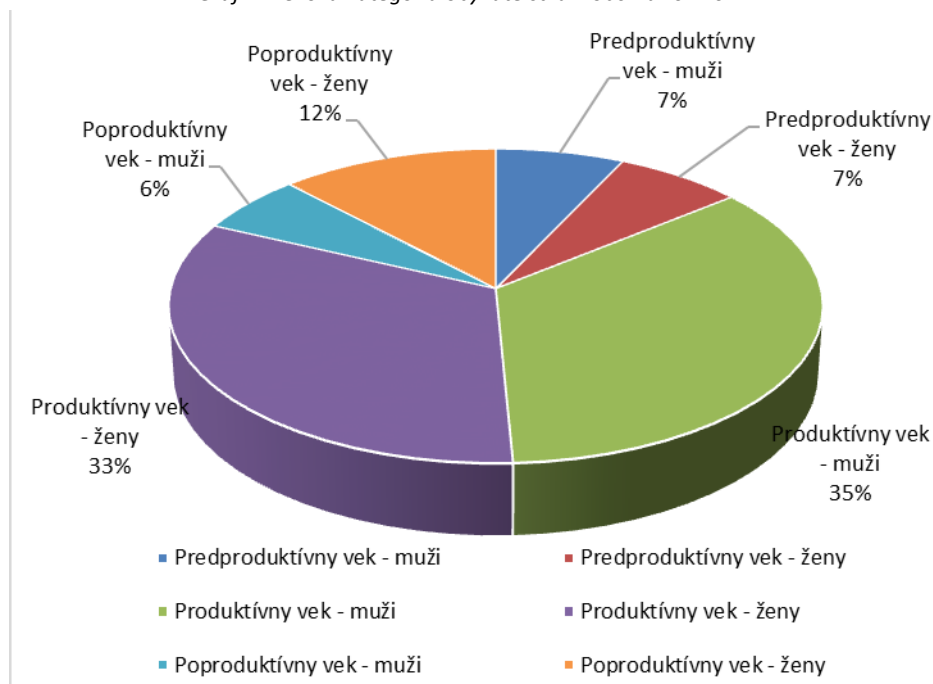
### 6.3 Veková štruktúra

Tabuľka vekovej štruktúry obyvateľstva predstavuje rozdelenie obyvateľov do troch kategórií podľa veku. Ide o obyvateľov v predproduktívnom veku, produktívnom veku a poproduktívnom veku. Na základe tejto štatistiky možno určiť či ide o obec so staršími obyvateľmi, ktorá má nižší rozvojový potenciál, alebo o obec s mladými rodinami, kde možno očakávať nárast obyvateľstva.

Tabuľka č. 11 Veková kategória obyvateľstva

Veková kategória	2006	2007	2008	2009	2010	2011	2012	2013	2014
<b>Počet obyvateľov celkom</b>	2208	2195	2176	2176	2183	2163	2163	2169	2193
<b>Predproduktívny vek – muži (0-14)</b>	179	171	168	167	167	169	164	159	159
%	16,58	15,94	15,56	15,59	15,65	15,69	15,26	14,75	14,66
<b>Predproduktívny vek – ženy (0-14)</b>	178	174	160	153	161	158	151	144	159
%	15,76	15,51	14,35	13,85	14,43	14,35	13,88	13,20	14,40
<b>Produktívny vek – muži (15-59)</b>	776	715	723	719	709	776	773	780	790
%	71,91	66,64	66,94	67,13	66,45	72,05	71,91	72,36	72,87
<b>Produktívny vek – ženy (15-54)</b>	752	608	608	614	600	742	730	737	736
%	66,60	59,19	54,53	55,57	53,76	67,39	67,10	67,55	66,36
<b>Poproduktívny vek – muži (60+)</b>	124	187	186	185	191	132	138	139	135
%	11,49	17,43	17,50	17,27	17,90	12,26	12,84	12,89	12,45
<b>Poproduktívny vek – ženy (55+)</b>	199	340	347	338	255	201	207	210	214
%	17,62	30,30	31,12	30,59	22,85	18,26	19,03	19,25	19,29

Graf 1: Veková kategória obyvateľstva v obci za rok 2014

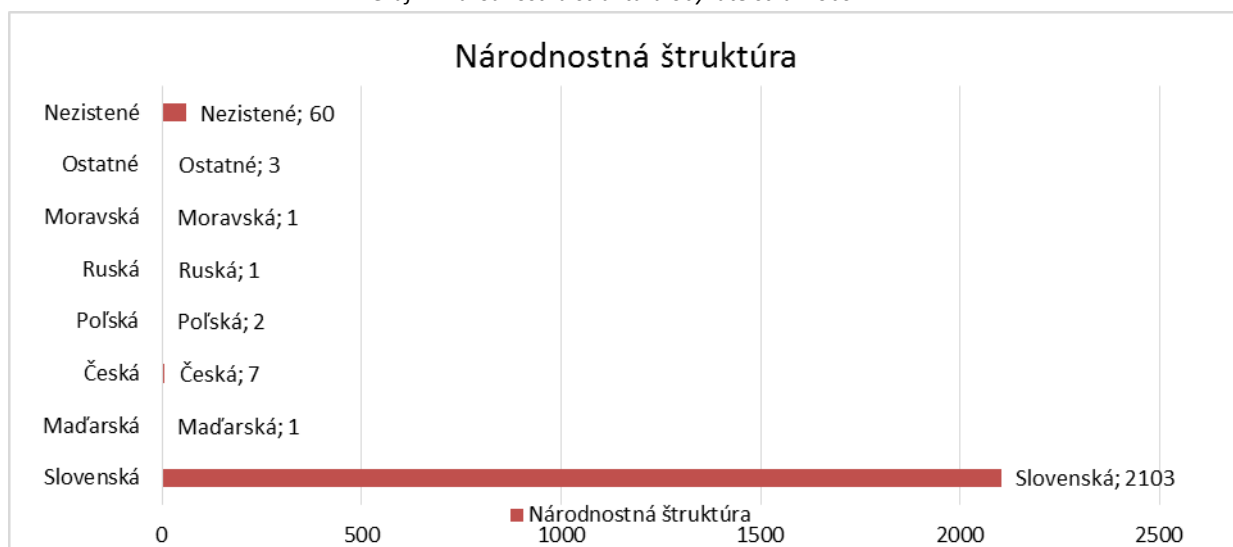


Z tabuľky a grafu vyplýva, že v obci sa nachádza najväčší podiel obyvateľov v produktívnom veku, spolu až 78%. V predproduktívnom veku je 14% obyvateľstva a poproduktívnom veku 18% obyvateľov. Uvedený trend vykazuje starnutie obyvateľov i keď rozdiel medzi skupinami nie je veľký.

#### 6.4 Národnostná štruktúra

Národnostná štruktúra v obci je ukazovateľom problematiky národnostných menšín, ich komunitného života a začlenenia do spoločnosti. V obci žije zanedbateľný počet ľudí hlásajúcich sa k inej národnosti ako k slovenskej.

Graf 2: Národnostná štruktúra obyvateľstva v obci



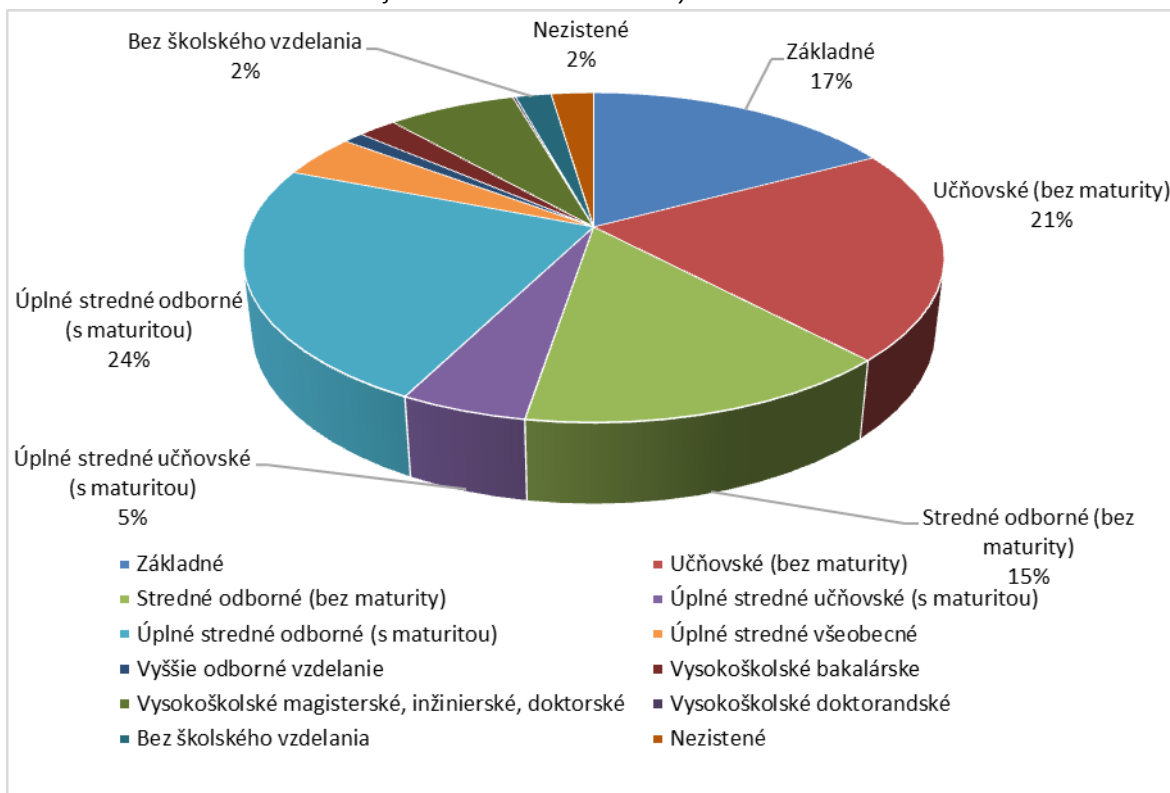
## 6.5 Vzdelanostná štruktúra

Vzdelanostná štruktúra predstavuje nielen úroveň vzdelania obyvateľov, ale i ich uplatnenia na trhu práce.

Tabuľka č.12 Vzdelanostná štruktúra

Najvyšší skončený stupeň školského vzdelania	Spolu
Základné	323
Učňovské (bez maturity)	390
Stredne odborne (bez maturity)	276
Úplne stredne učňovské (s maturitou)	93
Úplne stredne odborne (s maturitou)	440
Úplne stredne všeobecne	80
Vyššie	21
Vysokoškolské bakalárske	40
Vysokoškolské magisterské, inžinierske, doktorské	133
Vysokoškolské doktorandské	3
Ostatný bez udania školského vzdelania	37
Ostatný bez školského vzdelania	342
Súhrn	2178

Graf 3: Vzdelanostná štruktúra obyvateľstva v obci



Vzdelanostná štruktúra obyvateľov obce má nasledovnú štruktúru. Najväčší podiel vzdelania je úplné stredné odborné s maturitou, a učňovské bez maturity. Základné vzdelanie má 17% obyvateľov. Naopak vysokoškolské vzdelanie má 133 obyvateľov.



## 7. Ekonomická štruktúra

Ekonomickú štruktúru vytvárajú podnikateľské subjekty alokované v obci a ich zameranie. Podieľajú sa na tvorbe hrubého domáceho produktu, ponúkajú pracovné príležitosti a s tým súvisiace osobné dôchodky pre obyvateľstvo, prispievajú k rozvoju obce prostredníctvom miestnych daní. Sú teda hlavnou silou ekonomického rozvoja v obci. Na ekonomickom rozvoji obce sa podieľa i miestna samospráva, predovšetkým vytváraním podmienok pre rozvoj podnikania, ale i priamou podnikateľskou činnosťou.

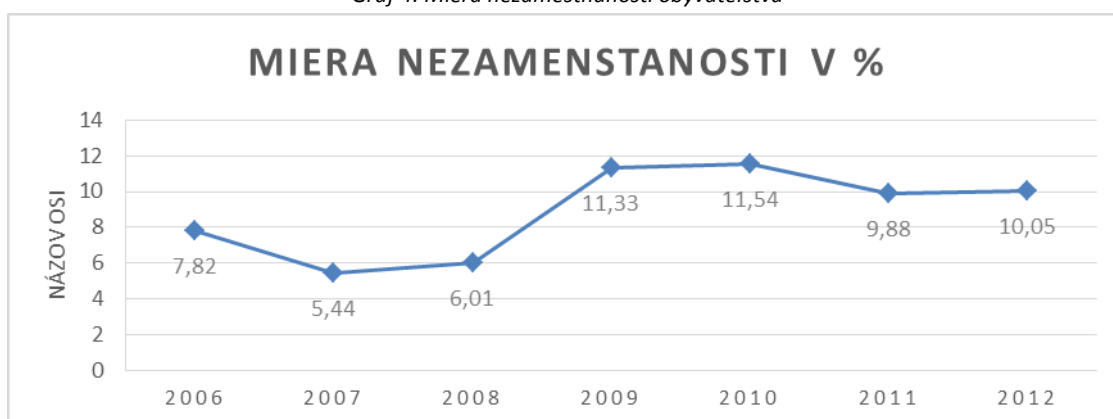
### 7.1 Miera nezamestnanosti

Vyjadruje pomer počtu nezamestnaných k počtu ekonomicky aktívneho obyvateľstva.

Tabuľka č. 13 Miera nezamestnanosti

Rok	2006	2007	2008	2009	2010	2011	2012
Miera nezamestnanosti v %	7,82	5,44	6,01	11,33	11,54	9,88	10,05

Graf 4: Miera nezamestnanosti obyvateľstva



Miera nezamestnanosti bola i v obci zvýšená v rokoch 2007-2010 kedy stúpila o viac ako 5 % bodov. Išlo o celoslovenský prejav svetovej krízy.

### 7.2 Evidovaní uchádzači o zamestnanie

Predstavuje počet ekonomicky aktívneho obyvateľstva, ktorí hľadajú prácu a sú ihneď pripravení nastúpiť do zamestnania.

Tabuľka č. 14 Evidovaní uchádzači o zamestnanie

Rok	2006	2007	2008	2009	2010	2011	2012	2013	2014
Počet	95	72	111	151	151	150	136	150	114

V rokoch 2007 až 2010 vidieť z tabuľky zvyšovanie počtu uchádzačov o zamestnanie, avšak od roku 2013 možno vidieť klesanie tohto počtu.

### 7.3 Evidencia podnikateľských a mimovládnych subjektov

#### Formulár č. A 1 Evidencia podnikateľských subjektov

Číslo	Názov PO/sídlo/Sk NACE:
<u>1</u>	AKDP, s. r. o.
<u>2</u>	VESTA, s. r. o.
<u>3</u>	USP centrum s. r. o.
<u>4</u>	EMAT tools, s. r. o.
<u>5</u>	CESTNÉ STAVBY Považská Bystrica, s. r. o

#### Formulár č. A 2 Evidencia mimovládnych organizácií

P. č.	Názov:
<u>1</u>	Enduro team J.V.Imrišek Udiča
<u>2</u>	TJ Priehrada Udiča
<u>3</u>	Centrum sociálnych služieb – Riviéra, n. o
<u>4</u>	Urbárske pozemkové spoločenstvo Malá Udiča
<u>5</u>	Slovenský zväz záhradkárov-Základná organizácia Udiča - Klapy
<u>6</u>	Urbárska spoločnosť Veľká Udiča

## **8. Sociálna infraštruktúra**

### **8.1 Domový a bytový fond**

V roku 2014 tvorí v obci bytový fond 616 rodinných domov. Trvalo obývaných bytov bolo 20. Rozvoj bytového fondu v obci sa uskutočňuje jednak prostredníctvom rozvoja IBV ale aj výstavbou nájomných obecných bytov vo vlastníctve OcÚ Udiča. Obec je z hľadiska vzdialenosti a dopravného napojenia na okresné mesto Považská Bystrica, ako i na okresné mesto Púchov atraktívnym obytým územím. Obyvatelia obce podľa tradície a prieskumov majú záujem prevažne o samostatne stojace rodinné domy. Na základe tejto skutočnosti je rozvoj obce zameraný najmä na vytvorenie nových plôch pre rozvoj bývania – formou IBV, v malej miere HBV.

Cieľom je teda zvýšenie predpokladaného nárastu obyvateľstva a vytvorenie priaznivých podmienok pre zvýšenie kvality bývania. Individuálna bytová výstavba sa bude realizovať prednostne v zastavanej časti obce v existujúcich prielukách, na voľných plochách a tiež formou prestavieb a nadstavieb existujúceho bytového fondu.

V súčasnosti MŠ navštevuje 56 detí. Počet žiakov v základnej škole je 174.

### **8.2 Školstvo**

Na základe zákona č. 416/2001 Z. z. o prechode niektorých pôsobností z orgánov štátnej správy na obce a na vyššie územné celky s účinnosťou od 1. 7. 2002 prešli materské školy, základné školy a základné umelecké školy do zriaďovateľskej pôsobnosti obcí a miest.

Základná škola v Udiči sa stala samostatným právnym subjektom od 1. 7. 2002. Jej zriaďovateľom je obec Udiča. Je to škola s desiatimi triedami ZŠ, dvoma oddeleniami ŠKD a troma triedami MŠ. Vyučuje sa tu prvý i druhý stupeň ZŠ. Dňom 1. januára 2006 sa výrazne zmenilo postavenie školy. Stala sa spojenou školou s názvom Základná škola s materskou školou Udiča. Od 1. septembra 2011 je sídlo MŠ v kmeňovej budove základnej školy. V roku 2010 sa začalo s rozsiahlou rekonštrukciou v hodnote 600 000 eur, dnes je budova ZŠ a MŠ zrekonštruovaná a nachádza sa tu i školská jedáleň, ktorá začala prevádzku na základe rozhodnutia MŠ SR o zaradení do siete škôl dňom 1. januára 2006, súčasťou školy je ďalej školský klub detí.

V súčasnosti MŠ navštevuje 56 detí. Počet žiakov v základnej škole je 174.

### **8.3 Zdravotníctvo**

V obci sa nachádza ordinácia praktického lekára pre dospelých. Obyvatelia môžu využívať zdravotnícke služby praktického lekára pre dospelých – MUDr. Oravec Libor. V obci bola v nedávnej dobe otvorená i lekáreň.

#### **8.4 Sociálna starostlivosť**

V obci funguje opatrovateľská služba, kde sa o starších obyvateľov starajú opatrovateľky vo forme donášky obedov, nákupmi, úkonmi osobnej hygieny a ostatnými výpomocnými prácami v domácnosti.

V miestnej časti Upohlav bol zriadený Centrum sociálnych služieb RIVIERA n.o., vznikol ako odpoveď na situáciu, kedy pomoc, podpora a starostlivosť o ľudí starých, zdravotne, či sociálne odkázaných nie je dostačujúca, či už z hľadiska voľných ubytovacích kapacít alebo nezávládnutia individuálneho prístupu k jednotlivcovi s jeho špecifickými potrebami. V centre je v súčasnej dobe 41 klientov, kapacita zariadenia je schopná pokryť potreby 111 odkázaným starým ľuďom.

#### **8.5 Spoločenský, kultúrny a športový život**

##### **Služby a spoločenský život**

V Udiči sa nachádzajú 4 predajne potravín, 2 predajne so zmiešaným tovarom, kaderníctvo, 2 pohostinstvá a nedávno otvorená pizzeria. Stravovacie služby sú zabezpečované v miestnom pohostinstve Pažitný, pod pohostinstvom sa nachádza aj bar, kde sa konajú rôzne spoločenské a rodinné stretnutia alebo oslavy. Návštevníci obce majú možnosť ubytovať sa aj na súkromí, resp. v chatách nachádzajúcich sa v katastrálnom území obce.

##### **Administratíva**

Funguje tu samostatný obecný úrad, ktorý zastrešuje matričný úrad aj stavebný úrad. Pošta je v prevádzke každý pracovný deň. V prevádzke je taktiež knižnica, ktorá je pre verejnosť otvorená 2 krát do týždňa.

##### **Kultúra**

V obci pôsobí od roku 2004 folklórna skupina Udičanka, svoje vystúpenia sa snaží prispôbovať podujatiam, na ktorých sa zúčastňuje. V repertoári nájdete piesne ľudové, trávnicie, moderné piesne, ale i uspávanky, svadobné piesne a piesne smútočné.

K folklóru sú v obci vedené i deti a to prostredníctvom DFS Ponikleč, ktorý sa okrem hudobného repertoáru s piesňami marikovského regiónu, z okolia Trenčína a z východného Slovenska zameria i na repertoár tanečný

- deti MŠ: Lúčne hry, Na tom našom dvore, Na kukučky
- deti ZŠ: Drápačky v Marikovej, Vianoce na dedine, Palicové hry a tance z Marikovej, V Terchovej pri muzike, Tance z Trenčína, Východoslovenské tance, Tance púchovskej doliny, Tanec Kačička a Sotyš z Myjavy.

Okrem v obci pôsobí aj ZO Jednota dôchodcov Udiča, ktorá bola založená 20.04.2007, v súčasnosti má 77 členov. Organizácia má veľký význam nielen pre samotných členov, ktorý

sa spoločne stretávajú, ale i pre všetkých obyvateľov, nakoľko organizujú mnohé aktivity pre všetkých obyvateľov obce.

Dobrovoľný hasičský zbor Udiča, Dobrovoľný hasičský zbor Prosne - dopísať aj iné spolky, prípadne aktivity.

Z pravidelných kultúrnych akcií sa v obci usporadúvajú slávnosti pri príležitosti výročia obce, oslavy Dňa matiek, posedenia s prestárlymi občanmi „Pod jedličkou“, kultúrne akcie pre deti na MDD, Mikuláš, divadelné predstavenia, Valentínsky karneval, stavanie májov, víťanie detí do života, jubilejné sobášy, spoločenské plesy, zábavy a diskotéky. K tradíciám a zvykom patrí: víťanie nového roka, novoročný výstup na vrch „Klapy“, stavanie májov, víťanie detí do života, oslavy výročia obce, hody na sv. Matúša, futbalový turnaj o pohár starostu.

## **Šport**

Futbalové ihrisko sa nachádza v Malej Udiči vedľa kostola. Obec má taktiež dve multifunkčné ihriská pre malé deti, jedno sa nachádza v Malej Udiči a druhé vo Veľkej Udiči, obe ihriská sú zastaralé a vyžadovali by rekonštrukciu. Športové akcie sa konajú buď na futbalovom ihrisku (futbalové zápasy, športové dni dôchodcov), v dome kultúry (stolný tenis, zumba) alebo priamo v areáli ZŠ. V obci sa taktiež nachádza ostrovček lásky, o ktorý sa momentálne stará dobrovoľný hasičský zbor Udiča a na ktorom sa usporadúvajú rôzne spoločenské akcie a zábavy (Jánska vatra spojená so zábavou).

V obci pôsobí futbalové mužstvo TJ PRIEHRADA UDIČA s družstvom mužov, družstvom dorastu a družstvom žiakov.

Každoročne je organizovaný i Novoročný stolnotenisový turnaj o pohár starostu obce ako i Cyklomaratón Maríkovskou dolinou.

## **Cestovný ruch**

Nakoľko sa obec Udiča nachádza v krásnom horskom prostredí v spojení s blízkosťou Nimnickej priehrady má veľký potenciál na rozvoj cestovného ruchu. Okrem toho nemožno zabudnúť na dominantu obce a tou je Prírodná rezervácia Klapy.

Nimnická priehrada je zatiaľ málo využívaná pre vodné športy, avšak má všetky predpoklady k tomu, aby sa stala centrom cestovného ruchu na Považí.

Vidiecke osídlenie dáva v celom rozsahu možnosti rozvoja vidieckeho turizmu. Rozsiahlu časť Javorníkov a Strážovských vrchov – časť Súľovské vrchy – zaberajú chránené krajinné oblasti, čo vyžaduje určité usmernenie turistického procesu.

Z hľadiska turisticko-poznávacieho turizmu sú v širšom okolí cieľmi mesto Púchov, hrady Lednica a Súľov a obce s čiastočne zachovalým vidieckym prostredím, najmä na lazoch.

## 9. Vplyv miestnej samosprávy na ekonomiku obce

Na dosiahnutie cieľov v rámci rozvoja miestnej ekonomiky obce slúžia nasledovné nástroje:

- *Finančné nástroje* - daňové právomoci pozostávajúce z miestnych daní, predovšetkým dane z nehnuteľností a miestne poplatky za komunálny odpad
- *Využitie majetku* - príprava a prenájom nehnuteľností sústredené na podnikateľské aktivity
- *Marketingové nástroje samosprávy*

### 9.1 Finančné a rozpočtové hospodárenie obce

Finančné hospodárenie je riadené najmä rozpočtom obce, ktorý vyjadruje ekonomickú hospodárnosť obce. Spustením fiškálnej decentralizácie po roku 2005 boli posilnené príjmy samospráv prostredníctvom právomocí, ktoré determinovali výšku miestnych daní. Zaviedol sa systém prerozdeľovania daní z príjmu fyzických osôb medzi jednotlivé obce a stali sa vlastným príjmom pre obce. Daňové príjmy predstavujú pre rozpočet proces stabilné a opakovateľné zložky. Naopak nedaňové príjmy majú doplnkový charakter, ktoré vychádzajú z vlastníctva, prevodu majetku a činností obce.

Tabuľka č. 15 Bežné príjmy a výdavky

Kategória	Ekonom. klasifikácia	V tis. SK 2008	V EUR 2009	V EUR 2010	V EUR 2011	V EUR 2012	V EUR 2013
100	Daňové príjmy	14981	463029	372138	431310	455070	495082
200	Nedaňové príjmy	855	37352	35100	38440	35419	49537
300	Granty a transfery	8351	338527	345580	326544	446750	485005
	Príjmy základnej školy	390	10321	13583	11353	12345	17342
Bežné príjmy spolu		24577	849229	766401	807647	949584	1046966

Tabuľka č. 16 Programový rozpočet obce

Kategória	Funkčná klasifikácia	V tis. SK 2008	V EUR 2009	V EUR 2010	V EUR 2011	V EUR 2012	V EUR 2013
01	Všeobecné verejné služby	4812	195507	164225	190019	172164	169289
03	Požiarna ochrana/verejný poriadok a bezpečnosť	35	2104	788	1147	765	387
04	Všeobecná ekonomická oblasť	259	2762	9306	3450	27123	39745
05	Ochrana životného prostredia	1236	51668	47359	54314	56827	54705
06	Občianska vybavenosť a bývanie	2505	44930	20747	35721	17032	13653
08	Rekreácia, šport, kultúra, náboženstvo	1743	39843	21264	28393	21108	17011
09	Vzdelávanie	11088	406760	420191	432747	450145	493299
10	Sociálne zabezpečenie	863	22586	25417	20381	135097	162571
Bežné výdavky spolu		22541	766160	709297	766172	880261	950660

## A2. Analýza vonkajšieho prostredia

### 1. STEEP Analýza

STEER analýza resp. analýza vonkajšieho prostredia zohľadňuje vplyv STEER faktorov. Ide o faktory v oblasti sociálnej, technologickej, ekonomickej a politickej. Tieto faktory ovplyvňujú najmä miestny rozvoj. Všetky faktory sú vzájomne späté a nie je možné ich posudzovať oddelene.

#### Formulár č A. 3 STEER Analýza

Sociálne prostredie	Technologické prostredie	Ekonomické prostredie	Environmentálne prostredie	Politické prostredie
Zmeny populácie- zvyšovanie počtu vysokoškolsky vzdelaných ľudí	Využívanie IKT pre komunikáciu s obyvateľstvom obce a zabezpečenie skvalitnenia verejných služieb	Využívanie doplnkových zdrojov financovania z EÚ pre spolufinancovanie projektov	Zvyšovanie environmentálneho zaťaženia	Administratívna pripravenosť SR na čerpanie finančných prostriedkov z EÚ
	Zavádzanie inovatívnych prvkov u zamestnávateľov	Nové pracovné príležitosti	Zistenie doposiaľ neobjavených environmentálnych záťaží	Komplikovaná legislatíva v oblasti verejného obstarávania
		Vyriešenie dopravného zaťaženia		
		Daňové zaťaženie		



# A3. Zhodnotenie súčasného stavu územia

## 1. SWOT analýza

### Formulár č. A4 SWOT analýza

Silné stránky	Slabé stránky
Hospodárske	Hospodárske
<ul style="list-style-type: none"> <li>• prítomnosť firiem s dobrým rozvojovým potenciálom,</li> <li>• okolité životné prostredie umožňujúce rozvoj cestovného ruchu,</li> <li>• v blízkosti obce prechádzajúce cesta diaľničného typu D1 prepájajúca severnú a juhozápadnú časť Slovenska medzinárodného významu,</li> <li>• výhodná geografická poloha obce v blízkosti okresného mesta Považská Bystrica,</li> <li>• zvyšujúci sa stav obyvateľov v predproduktívnom a produktívnom veku,</li> <li>• dostatočný počet živnostníkov zaoberajúcich sa stolárskymi prácami a poskytovaním služieb pre obyvateľov,</li> <li>• existencia vhodných plôch na rozvoj IBV,</li> <li>• z funkčného hľadiska veľmi vyhovujúci systém regionálnej autobusovej a železničnej dopravy,</li> <li>• existencia verejného rozhlasu,</li> <li>• výhodná geografická poloha obce v blízkosti okresného mesta Považská Bystrica,</li> <li>• rýchla dostupnosť krajského mesta Trenčín,</li> <li>• prítomnosť železničnej dopravy v Považskej Bystrici,</li> <li>• existencia vhodných plôch pre budovanie priemyselných zón,</li> <li>• dostatok pracovnej sily, ktoré sú k dispozícii pre priemyselne zamerané podniky v okolí,</li> <li>• vybudovaná sieť na rozvod elektrickej energie,</li> <li>• existencia funkčnej ČOV s počtom ekvivalentov 2000 obyvateľov,</li> <li>• dobré prepojenie obecnej komunikácie na hlavnú cestnú sieť,</li> <li>• vybudovaný systém protipovodňovej ochrany,</li> <li>• vlastné pramene pitnej vody - obecná studňa, výdatnosť 10 l/s a prameň Klapa, výdatnosť 1,2 l/s,</li> <li>• digitálna telekomunikačná sieť – 248 prípojok,</li> <li>• pokrytie signálom mobilných operátorov na 100 %,</li> <li>• existencia vodojemu o objeme 100 m<sup>3</sup>,</li> <li>• postupne zavádzané služby eGovernemtu a elektronizácia služieb štátnej správy a samosprávy</li> <li>• relatívne vysoká penetrácia širokopásmového pripojenia,</li> </ul>	<ul style="list-style-type: none"> <li>• nízky rozpočet obce nedovoľuje v dostatočnej miere podporovať podnikateľské aktivity obyvateľstva,</li> <li>• nedostatok investičného kapitálu z vlastných zdrojov,</li> <li>• vysoká finančná zaťaženosť a administratívne bariéry obmedzujúce rozvoj podnikania,</li> <li>• nedostatočné využitie existujúcich výrobných kapacít,</li> <li>• nedostatočná podpora poľnohospodárskych podnikov,</li> <li>• nevyriešené vlastnícke vzťahy k pozemkom a stavbám, ktoré sa môžu stať prekážkou pri rozvoji podnikateľských aktivít,</li> <li>• absencia podnikateľských subjektov s majetkovou účasťou obce,</li> <li>• absencia splaškovej kanalizačnej siete,</li> <li>• absencia ČOV,</li> <li>• nevyhovujúci stav zastávok SAD,</li> <li>• absencia plynofikácie obce</li> <li>• absencia chodníkov popri cestách,</li> <li>• zlý technický stav miestnych komunikácií, ktoré sú vplyvom poveternostných podmienok v značnom štádiu zvetrania,</li> <li>• nevyhovujúci stav korýt miestnych tokov,</li> <li>• nedostatok finančných prostriedkov na údržbu technickej infraštruktúry,</li> <li>• absencia chodníkov popri väčšine komunikácií vo vlastníctve obce,</li> <li>• nedostatočná úroveň optimalizácie procesov a šandardizácie dokumentov vo verejnej správe,</li> <li>• nízky podiel e-služieb verejnej správy s vyššou pridanou hodnotou a nízkou efektívnosťou ostatných služieb verejnej správy,</li> <li>• nízka vybavenosť a výkonnosť technologickej IK infraštruktúry samosprávy</li> <li>• prudký nárast individuálneho motorizmu,</li> </ul>
Sociálne	Sociálne
<ul style="list-style-type: none"> <li>• vybudovaný Domov sociálnych služieb - Riviéra</li> <li>• dobrá dostupnosť zdravotníckeho zariadenia – praktický lekár pre deti a dospelých,</li> <li>• zlepšovanie právneho a inštitucionálneho rámca sociálnej inklúzie,</li> <li>• existencia materskej školy s kapacitou 50 detí,</li> <li>• existencia základnej školy s kapacitou 220 žiakov,</li> <li>• existencia školského klubu detí,</li> <li>• dobré výchovno – vzdelávacie výsledky základnej školy,</li> <li>• základná škola pripojená na sieť Internet,</li> <li>• prítomnosť počítačovej učebne,</li> <li>• dostatok priestorov na výkon vzdelávacej činnosti,</li> <li>• využívanie priestorov škôl a školských zariadení pre</li> </ul>	<ul style="list-style-type: none"> <li>• nedostatok finančných prostriedkov na rozvoj sociálnych služieb,</li> <li>• absencia oddychovej zóny pre seniorov a ostatné vekové kategórie,</li> <li>• pomalé zavádzanie informačných technológií do školy,</li> <li>• nedostatok moderných učebných pomôcok,</li> <li>• deficit finančných prostriedkov znamená sústavné obmedzovanie nákupu nástrojov a zariadení v školstve,</li> <li>• absencia športovo-rekreačnej zóny obce,</li> <li>• nedostatok finančných prostriedkov pre činnosť zariadení a pre ich rozvoj,</li> <li>• nerozvinutá kultúrna turistika,</li> <li>• negatívny stav kultúrneho domu – potrebná výmena</li> </ul>

<p>verejnosť,</p> <ul style="list-style-type: none"> <li>• materská a základná škola po kompletnej rekonštrukcii,</li> <li>• v súčasnosti postačujúca kapacita materskej školy</li> <li>• existencia obecnej knižnice,</li> <li>• kapacita základnej školy v súčasnosti vyhovuje potrebám obce,</li> <li>• základná škola pripojená na sieť Internet,</li> <li>• prítomnosť počítačovej učebne,</li> <li>• dostatok priestorov na výkon vzdelávacej činnosti,</li> <li>• využívanie priestorov škôl a školských zariadení pre verejnosť,</li> <li>• športová plocha</li> <li>• vhodné prírodné podmienky na budovanie infraštruktúry pre zimné športy,</li> <li>• existencia TJ Priehrada Udiča s futbalovým oddielom 3 kategórií</li> <li>• dlhoročná história obce, tradície,</li> <li>• prítomnosť kultúrnych pamiatok</li> <li>• činný detský folklórny krúžok,</li> <li>• fungujúci spevácky súbor Udičanka</li> <li>• činný detský divadelný krúžok,</li> <li>• pravidelné kultúrne aktivity : oslava Dňa matiek, posedenie s prestárlymi občanmi „Pod jedličkou“, kultúrne akcie pre deti na MDD, Mikuláš, divadelné predstavenia, stavenie májov, víťanie detí do života, jubilejné sobáše, spoločenské plesy, zábavy a diskotéky,</li> <li>• udržiavané tradície a zvyky : víťanie nového roka, novoročný výstup na vrch „Klapy“, stavenie májov, víťanie detí do života, oslavy výročia obce, hody na sv. Matúša, futbalový turnaj o pohár starostu</li> <li>• rozvoj a uchovávanie kultúrnych tradícií a folklóru,</li> <li>• dobré kultúrne povedomie obyvateľov,</li> <li>• existencia kultúrneho domu v blízkosti obecného úradu,</li> <li>• dostatočná kapacita kultúrneho domu - až 200 osôb,</li> <li>• pravidelné organizované podujatia - stretnutie s dôchodcami, stavenie májov...</li> <li>• existencia stravovacieho zariadenia,</li> <li>• strategická východisková poloha na poznávacíe výlety do širšieho okolia obce,</li> <li>• existencia vhodných plôch pre budovanie zariadení pre zimné športy,</li> <li>• početné množstvo turistických a cyklistických chodníkov,</li> </ul>	<p>strešnej krytiny, zateplenie budovy,</p> <ul style="list-style-type: none"> <li>• nedostatočné materiálne vybavenie na kultúrne a vzdelávacie podujatia,</li> <li>• málo rozvinutý cestovný ruch,</li> <li>• chýba rekreačné zázemie obce,</li> <li>• absencia ubytovacích kapacít,</li> <li>• nedostatočne rozvinutá športová infraštruktúra,</li> <li>• pretrvávajúce tradičných spádových oblasti dochádzky za prácou</li> <li>• nízka úroveň priestorovej mobility za prácou všeobecne a nízky rozsah medziokresnej a medzikrajskej dochádzky za prácou.</li> <li>• nízka dostupnosť a úzka variabilita sociálnych služieb a výkonu iných opatrení</li> <li>• pomalé zavádzanie nových opatrení a nových typov sociálnych služieb do praxe a nízka udržateľnosť výsledkov</li> <li>• nedostatok aktivít zameraných na podporu začleňovania niektorých znevýhodnených skupín do spoločnosti a znižovanie rizík sociálno-patologických javov</li> <li>• nedostatočne zabezpečená kontinuita sociálnej a zdravotnej starostlivosti pri dlhodobej odkázanosti na pomoc inej osoby a nedostatok služieb dlhodobej starostlivosti</li> <li>• nedostatočné využívanie viaczdrojového financovania</li> </ul>
<p><b>Environmentálne</b></p>	<p><b>Environmentálne</b></p>
<ul style="list-style-type: none"> <li>• prírodné bohatstvo s lesmi, pasienkami,</li> <li>• veľké plochy lesov vhodných na rekreáciu,</li> <li>• vysoká hustota vzácných prírodných úkazov,</li> <li>• existencia separovaného zberu,</li> <li>• zabezpečený systém odvozu a likvidácie komunálneho odpadu,</li> <li>• fungujúci systém odvozu a likvidácie TKO,</li> <li>• existencia ochranných pásiem vodárenských drojov,</li> <li>• existencia protipovodňových opatrení na rieke Váh,</li> </ul>	<ul style="list-style-type: none"> <li>• 98 % obyvateľstva využíva pevné palivá pri zásobovaní teplom,</li> <li>• absencia rozvodnej siete plynu,</li> <li>• nedobudovaná vodovodná sieť,</li> <li>• nedobudované splašková kanalizácia,</li> <li>• nedobudovaná dažďová kanalizácia,</li> <li>• v širšom okolí prítomné výrobné prevádzky spôsobujúce nadmernú produkciu polietavých častíc prachu,</li> <li>• narastanie individuálnej automobilovej a motocyklovej dopravy na diaľnici D1,</li> <li>• nízka miera vynútiteľnosti práva v oblasti ŽP,</li> <li>• nedostatočná informovanosť obyvateľstva o stave ŽP,</li> <li>• nedostatok technických kapacít zberu, dopravy, triedenia, zhodnocovania a likvidácie odpadov,</li> <li>• sídlo ekologicky záťažových prevádzok v Považskej Bystrici,</li> <li>• kyslé dažde znehodnocujúce lesný porast v okolí,</li> <li>• nadmerné využívanie umelých hnojív spôsobujúce acidifikáciu pôdy,</li> </ul>

	<ul style="list-style-type: none"> <li>• existencia čiernych skládok,</li> </ul>
<b>Príležitosti</b>	<b>Ohrozenia</b>
<b>Hospodárske</b>	<b>Hospodárske</b>
<ul style="list-style-type: none"> <li>• využitie prírodného potenciálu (rozvoj ekoturizmu)</li> <li>• nadviazanie nových partnerstiev na úrovni SR a aj v zahraničí</li> <li>• orientácia na efektívne partnerstvá a kooperáciu aktérov regionálneho rozvoja</li> <li>• vysporiadanie pozemkov</li> <li>• ideálne podmienky na rozvoj cestovného ruchu,</li> <li>• výstavba ubytovacích kapacít,</li> <li>• možnosť získania finančných prostriedkov z fondov EÚ,</li> <li>• zahraničné investície,</li> <li>• podpora rozvojových investícií,</li> <li>• vytvorenie nových pracovných miest najmä v malom a strednom podnikaní a službách,</li> <li>• zlepšenie vzdelanostnej úrovne obyvateľstva môže byť hybnou silou rozvoja podnikateľských aktivít,</li> <li>• plynofikácia obce</li> <li>• zriadenie vysokorychlostného Internetu DSL, prípadne WI – FI, ktorý by bol významným pozitívnym prvkom pri hľadaní si zamestnania a rozvoji podnikateľských aktivít,</li> <li>• zavedenie elektrických, plynových, vodovodných a kanalizačných prípojk do novej obytnej zóny,</li> <li>• zavedenie elektrických, plynových, vodovodných a kanalizačných prípojk k novým zariadeniam cestovného ruchu,</li> <li>• dostatok ľudských zdrojov s dostatočnými skúsenosťami v oblasti poľnohospodárstva,</li> <li>• rozšírenie drevovýroby,</li> <li>• existencia vhodných podmienok na rozvoj poľnohospodárstva,</li> <li>• maximálna podpora podnikateľov a vytváranie vhodných podnikateľských podmienok,</li> <li>• rozvoj technickej infraštruktúry,</li> <li>• rozvoj informačných technológií – lepší prístup k informáciám,</li> <li>• rozvoj environmentálne vhodných technológií,</li> <li>• vytvorenie nových pracovných miest najmä v malom a strednom podnikaní a službách,</li> <li>• spájanie pravidelných, tradičných kultúrnych aktivít s podnikateľskými aktivitami, resp. organizovanie kultúrnych aktivít pre podnikateľské účely (poznávacia a kultúrna turistika),</li> <li>• rozšírenie vodovodu do miestnych častí: Upohlav, Prosné,</li> <li>• dobudovanie vodovodu v časti obce : Žľabie, cesta na Jasenicu,</li> <li>• vybudovanie nového vodojemu – Žľabie,</li> <li>• celková rekonštrukcia verejného osvetlenia,</li> <li>• dobudovanie kanalizácie v Udiči a v Malej Udiči,</li> <li>• vybudovanie dvoch obytných domov v lokalite : Na barinách a pri rieke Marikovka,</li> <li>• vybudovanie miestneho bezdrôtového rozhlasu,</li> <li>• rekonštrukcia mostov a lávok,</li> <li>• rekonštrukcia miestnych komunikácií,</li> </ul>	<ul style="list-style-type: none"> <li>• pomalá výstavba, modernizácia a rekonštrukcia technickej infraštruktúry,</li> <li>• administratívne opatrenia obmedzujúce plnohodnotný rozvoj cestovného ruchu,</li> <li>• veľká administratívna náročnosť pre získanie financií zo štátnych dotácií a z fondov EÚ,</li> <li>• nedostatok investičného kapitálu,</li> <li>• neochota obyvateľov uskutočňovať podnikateľské aktivity,</li> <li>• neochota obyvateľov investovať do ďalšieho vzdelávania,</li> <li>• malá miera podpory miest a obcí zo strany štátu,</li> <li>• zhoršujúci sa stav obecnych stavieb a komunikácií,</li> <li>• absencia chodníkov popri miestnych cestných komunikáciách,</li> <li>• nevýhodné podmienky čerpania prostriedkov z EÚ fondov,</li> <li>• nevýhodné podmienky čerpania úverových zdrojov z komerčných bánk,</li> <li>• pokles rozsahu prepravy na železnici a zvyšovanie negatívnych účinkov dopravy na životné prostredie,</li> <li>• zvyšujúce sa náklady na údržbu a opravy cestnej infraštruktúry,</li> <li>• oneskorená výstavba a modernizácia cestnej siete,</li> <li>• spomalenie hospodárskeho rastu,</li> <li>• narastanie environmentálneho zaťaženia,</li> <li>• trvalý presun cestujúcich z verejnej osobnej dopravy na individuálnu dopravu,</li> <li>• nedostatočná kvalita právneho rámca výkonu činností verejnej správy,</li> <li>• zvyšovanie komunikačnej a administratívnej náročnosti výkonu činností verejnej správy vo vzťahu k externému, ako aj internému prostrediu,</li> <li>• digital divide, zvyšovanie disparít medzi územiami alebo sociálnymi skupinami vo využívaní IKT,</li> <li>• nízka digitálna gramotnosť a zručnosť používateľov IKT a nedostatočný dopyt po elektronických službách,</li> <li>• rozvoj digitálnej kriminality, narušanie súkromia, výchovy a ochrany osobných údajov</li> </ul>
<b>Sociálne</b>	<b>Sociálne</b>
<ul style="list-style-type: none"> <li>• v budove „Domu služieb“ vybudovať sociálne byty pre občanov sociálne odkázaných,</li> <li>• vybudovanie klubu dôchodcov,</li> <li>• vybudovanie materského centra pre mamičky s malými deťmi,</li> <li>• možnosť použitia 2% daní daňových subjektov na prioritné potreby zdravotníctva,</li> </ul>	<ul style="list-style-type: none"> <li>• rast počtu obyvateľov v seniorskej kategórii,</li> <li>• zhoršujúca sa sociálna situácia niektorých skupín obyvateľstva,</li> <li>• nízky záujem zamestnávateľov o prijímanie uchádzačov o zamestnanie na podporované pracovné miesta,</li> <li>• nedostatočný záujem zamestnávateľov o udržateľnosť</li> </ul>

<ul style="list-style-type: none"> <li>rozšírenie opatrovateľskej služby,</li> <li>zlepšenie štandardu zdravotníckych zariadení v dostupných zariadeniach,</li> <li>zakladanie mimovládnych neziskových organizácií poskytujúcich všeobecne prospešné služby,</li> <li>podpora rozvoja sociálnych služieb, a iných opatrení, projektov a programov na podporu sociálneho začleňovania ohrozených skupín podľa ich špecifických potrieb,</li> <li>lepšie podmienky na zladžovanie prac. a rodinných povinností,</li> <li>možnosti získania finančných prostriedkov z fondov EU,</li> <li>ďalšie zavádzanie výpočtovej techniky do školy - zvýšenie počítačovej gramotnosti žiakov a učiteľov,</li> <li>koordinácia výchovy a vzdelávania so všetkými odbornými inštitúciami,</li> <li>výstavba oddychovej a športovej zóny v obci,</li> <li>zefektívnenie spolupráce s okresným mestom na regionálnej úrovni,</li> <li>úprava turistických chodníkov,</li> <li>vybudovanie komplexu športovísk v areáli ZŠ : menšia športová hala /telocvičňa/, volejbalové, hádzanárske, futbalové ihrisko, plochu na klzisko a hokejbal, tenisový kurt a atletická dráha, s cieľom zabezpečiť vhodné podmienky pre vyučovanie TV, poskytnúť mládeži a občanom možnosť športového vyžitia sa v obci, predchádzať kriminalite detí a mládeže, poskytnúť priestor pre zmysluplné využívanie voľného času,</li> <li>upraviť pozemok pred bývalou budovou školskej jedálne na parkovisko a okrasnú zónu, s cieľom vytvoriť parkovacie plochy pre zamestnancov školy, nájomcov a zásobovanie,</li> <li>podpora záujmových krúžkov zo strany obce,</li> <li>možnosť získania finančných prostriedkov z fondov EU,,</li> <li>spolupráca s podnikmi v regióne vrátane zvýšenia prístupu žiakov k moderným strojom a zariadeniam,</li> <li>vybudovanie pódia v centre obce so štýlovým dreveným posedením,</li> <li>vybudovanie predajných stánkov,</li> <li>dobudovanie priestorov – átrium Obecného domu Udiča,</li> <li>rekonštrukcia strechy a sociálnych zariadení – Dom kultúry Upohlav,</li> <li>vybudovanie dreveného posedenia s prístreškami pri budove bývalej školy v Prosnom,</li> <li>rekonštrukcia kultúrneho domu,</li> <li>každoročné folklórne slávnosti,</li> <li>lepšia koordinovanosť a propagácia kultúrnych aktivít obce,</li> <li>výstavba izby folklóru a zvyklostí obce,</li> <li>výstavba remeselného dvora,</li> <li>rozvoj sponzorovania kultúry,</li> <li>obnova zanikajúcich tradícií,</li> <li>vydanie multimediálnych propagačných materiálov o obci, jej kultúrnom dedičstve a tradícií,</li> <li>zefektívnenie spolupráce s okolitými obcami na regionálnej úrovni,</li> <li>vybudovanie „Izby tradícií“ v budove bývalej školy v Prosnom spojenej s turistickým informačným centrom,</li> <li>vybudovanie lyžiarskeho vleku,</li> <li>vybudovanie cyklotrialovej dráhy,</li> <li>vybudovanie viacúčelového športového ihriska v Udiči a v Upohlave,</li> <li>vybudovanie vnútorného orientačného systému /označenie ulíc, budov, lokalít, orientačná mapa/,</li> <li>vydávanie obecných novín, propagačné materiály,</li> </ul>	<p>vytvorených pracovných miest,</p> <ul style="list-style-type: none"> <li>zvyšujúci sa počet klientov odkázaných na pomoc iných nesystematickou preventívnou prácou v prirodzenom rodinnom a otvorenom prostredí,</li> <li>zvyšujúce sa finančné náklady na sociálne služby a iné opatrenia pretrvávajúcim poskytovaním tradičných foriem pomoci a služieb pobytového charakteru a riziko znižovania kvality života občanov finančnou náročnosťou sociálnych služieb pre klienta,</li> <li>nepriaznivý demografický vývoj,</li> <li>nedostatok finančných prostriedkov na údržbu existujúcich športových objektov,</li> <li>nedostatočné materiálne zabezpečenie a podpora talentovanej mládeže v jednotlivých druhoch športov,</li> <li>nárast sociálnej ohrozenosti mládeže,</li> <li>nedostatok finančných prostriedkov na výstavbu nových športovo-rekreačných objektov,</li> <li>deformovaný trh práce, ktorý bude vyžadovať len určitý typ kvalifikácie,</li> <li>nízka tvorba disponibilných zdrojov ekonomických subjektov zamedzí rozvoju podnikateľských aktivít,</li> <li>náročné získavanie úverových zdrojov,</li> <li>neochota ľudí investovať a započat podnikateľské aktivity v cestovnom ruchu,</li> <li>zaostávanie obce v rozvoji CR sa nakoniec odrazí v úrovni kvality života jeho obyvateľov,</li> <li>predstih „konkurenčných obcí“ v oblasti poznávacej turistiky, športovej a pobytovej turistiky,</li> <li>nezáujem obyvateľov o rozvoj svojho kultúrneho povedomia,</li> <li>slabá podpora kultúry zo strany štátu a VUC,</li> <li>posun priorit mládeže ku konzumnej kultúre,</li> <li>nedostatok finančných prostriedkov na šírenie miestnej kultúry za hranice katastrálneho územia na obce,</li> <li>neuskutočnená rekonštrukcia kultúrneho domu,</li> </ul>
--	---

<ul style="list-style-type: none"> <li>• spolupráca s ubytovacím zariadením Hotel „Riviéra“ Upohlav,</li> <li>• využitie vodnej plochy „Priehrady mládeže Nosice“,</li> <li>• možnosť rozvíjať agroturistiku,</li> <li>• možnosť rozvoja oddychovej turistiky v okolí</li> <li>• možnosti rozvoja cykloturistických, jazdeckých a náučných chodníkov,</li> <li>• vytypovanie lokality na rozvoj rekreačných aktivít,</li> <li>• výstavba rekreačného zariadenia v majetku obce,</li> <li>• výstavba rekreačného príslušenstva pri rekreačnom zariadení,</li> </ul>	
<b>Environmentálne</b>	<b>Environmentálne</b>
<ul style="list-style-type: none"> <li>• vybudovanie nových zberných stanovišť na separovaný odpad,</li> <li>• zakúpenie nádob na sklo, papier, plasty,</li> <li>• vybudovanie prevádzky na drevoštiepku, ktorá zabezpečí likvidáciu dreveného odpadu, konárov z miestnych potokov, rieky Marikovka a ostatných verejných priestranstiev,</li> <li>• vybudovanie kaskád na potoku pri ceste na Jasenicu,</li> <li>• spevnenie miestneho potoka v Prosnom,</li> <li>• regulácia potoka v Upohlave,</li> <li>• regulácia rieky Marikovka,</li> <li>• výstavba náučno-informačného chodníka o flóre a faune popri rieke Marikovka,</li> <li>• vybudovanie filtra na komíny na budove základnej školy a obecného úradu,</li> <li>• kompletná zmena palivovej základne,</li> <li>• úprava verejných plôch,</li> <li>• rekonštrukcia miestnych komunikácií,</li> <li>• dobudovanie miestnej kanalizácie,</li> <li>• dostavba vodovodnej siete,</li> <li>• plynifikácia obce,</li> <li>• možnosti materiálového, resp. energetického využitia odpadov pri rešpektovaní duálnych vlastností odpadov,</li> <li>• dôsledné plnenie kvalitatívne stanovených cieľov v oblasti odpadového hospodárstva,</li> <li>• regulácia koryta miestneho potoka,</li> <li>• výstavba chodníkov popri miestnych komunikáciách,</li> <li>• odstránenie zdrojov znečistenia povrchových a podzemných vôd ohrozujúcich zdroje pitnej vody,</li> <li>• zvýšiť právne vedomie obyvateľstva vo sfére životného prostredia,</li> <li>• výstavba oddychovej zóny v širšom centre obce,</li> <li>• výstavba športovo – rekreačného areálu v obci,</li> <li>• rozvoj ekologického poľnohospodárstva a ekologizácia priemyselnej výroby,</li> <li>• obnoviteľné zdroje energie – geotermálna energia, energia biomasy, veterná energia,</li> <li>• možnosti získania finančných prostriedkov z fondov EÚ,</li> <li>• dodržiavanie noriem EÚ v oblasti produkcie znečisťujúcich látok v priemysle,</li> </ul>	<ul style="list-style-type: none"> <li>• zhoršujúci sa stav životného prostredia v dôsledku nadmernej hospodárskej činnosti v ostatných častiach kraja,</li> <li>• zhoršujúci sa stav životného prostredia v dôsledku nadmerného využívania fosílnych palív domácnosťami.</li> <li>• ohrozená kvalita pitných a povrchových vôd,</li> <li>• zhoršenie zdravotného stavu obyvateľstva,</li> <li>• znečistenie ovzdušia veľkými zdrojmi znečistenia,</li> <li>• dopady na zdravotný stav obyvateľov,</li> <li>• zníženie biodiverzity,</li> <li>• pretrvávajúce vykurovanie hlavne tuhými palivami,</li> <li>• nárast množstva vyvázaných odpadov,</li> <li>• nízka disciplína pri nakladaní s odpadmi,</li> <li>• neriešenie problému existencie „čiernych“ skládok,</li> </ul>

## 2. Kontrolný zoznam pre hodnotenie možných rizík

Formulár č. A 5 Kontrolný zoznam pre hodnotenie možných rizík

Druh rizika	Objekt rizika	Zdroj rizika	Nežiaduce dôsledky	Pravdepodobnosť
Individuálne	Územie	Nezáujem partnerov/obyvateľov o realizáciu PHSR	Nenaplnenie stanovených cieľov PHSR	Nízka
Technické	Územie	Dopravná zaťaženosť územia	Zaťaženie životného prostredia	Nízka/Stredná
Ekologické	Územie	Zistenie doposiaľ neobjavených starých environmentálnych záťaží	Zvyšovanie znečistenia životného prostredia	Nízka
Sociálne	Územie	Nedostatočné kapacity	Odliv obyvateľstva	Nízka
Ekonomické	Územie	Neatraktívne prostredie pre investorov	Zvyšovanie nezamestnanosti	Nízka

## 2 Strategická časť

Strategická časť obsahuje stratégiu rozvoja obce pri zohľadnení jej vnútorných špecifik a určí hlavné ciele a priority rozvoja obce pri rešpektovaní princípov regionálnej politiky v záujme dosiahnutia vyváženého udržateľného rozvoja územia.

Stratégia vyplýva z názorov a požiadaviek obyvateľov obce, zo SWOT analýzy a realizovaných analýz. Definovanie globálneho cieľa a strategických cieľov v jednotlivých oblastiach rozvoja obce je dôležité najmä z hľadiska naplnenia rozvojových zámerov a priorít obce.

### **Obsah:**

- Vízia územia
  - Formulácia a návrh stratégie
  - Výber a popis strategických cieľov v jednotlivých politikách – oblastiach rozvoja (hospodárska, sociálna, environmentálna)

### **1 Vízia obce**

V súvislosti s Národnou stratégiou regionálneho rozvoja, ktorá predstavuje víziu, že regióny budú schopné využívať svoj vnútorný potenciál ako svoju konkurenčnú výhodu za účelom zvyšovania kvality života lokálneho obyvateľstva, a zároveň v jednotlivých regiónoch budú znižované vnútroregionálne rozdiely:

#### ***Obec Udiča bude***

- ekonomicky rozvíjajúca sa obec, ktorá podporuje podnikateľov vo vidieckom cestovnom ruchu, tvorbu nových pracovných miest, vybudovanie siete služieb s ponukou obchodov, turistických trás.
- Sociálne a spoločensky atraktívna obec – ktorá bude plniť funkciu miesta pre aktívny život všetkých obyvateľov, starším obyvateľom zabezpečí všetky základné potreby pre plnohodnotný život v dôchodkovom veku, opatrovateľskú službu a sociálnu starostlivosť, zdravotné ošetrovanie v dosahu, pre mladých ľudí možnosť zakladania spolkov, aktívneho stretávania sa, možnosti pre využitie voľného času, tvorba voľnočasových aktivít a spoločenského, kultúrneho a športového vyžitia, vytvorenie vhodných podmienok pre mladé rodiny s deťmi, znižovanie kriminality, vybudovanie atraktívnej obce nielen pre obyvateľov ale i pre turistov a návštevníkov
- obec so zdravým životným prostredím s modernou interaktívne komunikujúcou samosprávou v ekologicky zdravom, tichom a príťažlivom prostredí

Pre roky 2015-2025 s rešpektovaním horeuvedeného spracovateľa navrhujú vízia rozvoja obce, ktorá je zameraná hlavne **na kvalitu života občanov**.

- Priateľská obec, vzdelaných a pracovitých občanov a návštevníkov s pozitívnym vzťahom k obci a k životnému prostrediu.
- Obec aktívna, kultúrne a spoločensky rozvinutá založená na spolupráci obyvateľov a návštevníkov s cieľom zlepšiť životné podmienky a zvýrazniť krásu a prednosti územia.
- Zvyšovanie zamestnanosti prostredníctvom rozvoja vidieckeho podnikateľského prostredia, ktoré je šetrné k životnému prostrediu.
- Úspešnou spoluprácou v regióne, realizáciou regionálnych politík a využitím investícií docieľiť vyvážený rozvoj

Pre naplnenie vízie rozvoja si obec pre roky 2014-2020 stanovila tri prioritné oblasti svojho rozvoja:

**1. sociálna oblasť**

**2. ekonomická (hospodárska) oblasť**

**3. environmentálna oblasť**

V týchto prioritných oblastiach **bude obec vytvárať podmienky** pre zvýšenie kvality života obyvateľov obce, pre zvýšenie jej konkurencieschopnosti a ekonomickej výkonnosti s vyváženým rozvojom oblastí trvale udržateľného rozvoja a rešpektovaním strategických cieľov VÚC –TSK. V prioritných oblastiach rozvoja si obec **stanovila strategické ciele a navrhla opatrenia**, ktorými tieto strategické ciele chce dosiahnuť.

PRIORITOU STRATÉGIE EURÓPA 2020 je dosiahnutie rastu, ktorý je:

**Inteligentný - Udržateľný- Inkluzívny**

V nadväznosti na PHSR Trenčianskeho samosprávneho kraja a Stratégie Európa 2020 budeme tieto priority dosahovať nasledovným spôsobom:

**Inteligentný rast**, založený na inováciách, modernizácii a podpore výskumu a vývoja, ktorý vplýva na štatistiky rozvinutosti európskych regiónov. Faktor je treba výrazne posilniť a zhodnotiť. To je možné za predpokladov rozvinutého a kvalitného školstva na úrovni stredného školstva a následných kompetencií v oblasti vyššieho vzdelania. Užšie prepojenie školstva s praxou je nevyhnutnosťou.

- Vzdelávanie – prispôbenie svojich zručností súčasným požiadavkám trhu práce
- Digitálna spoločnosť – väčšie prepojenie digitálnych technológií a zvyšovanie digitálnej gramotnosti obyvateľstva.



**Udržateľný rast** sa zakladá na:

- Znižovaním emisií a zachovaním biologickej rozmanitosti
- Využívaním nových ekologických technológií
- Budovaním inteligentných rozvodov elektrickej energie
- Zlepšovaním prostredia MSP

**Inkluzívny rast** znamená efektívne využívanie zdrojov vnútorného prostredia Regiónu: ľudských, prírodných a kapitálových. Významným faktorom je spoluúčasť obyvateľov TSK na tomto inkluzívnom raste. Súvisí s tým najmä rozvoj kreativity obyvateľov vo všetkých typov aktivít najmä rozvoj: cestovného ruchu, kultúry a športu. Dôležitým faktorom je funkčná dopravná infraštruktúra napojená na medzinárodné dopravné koridory so zabezpečenou podporou podnikateľských aktivít využívajúcich miestne ľudské zdroje s potrebnou kvalifikáciou.

## 2. Formulácia a návrh stratégie

### Vízia obce Udiča

#### Strategický cieľ.

Zvýšenie kvality života obyvateľov prostredníctvom kvalitne dobudovanej technickej a sociálnej infraštruktúry, komplexne dobudovanou ponukou obchodu a služieb, vytvorením bezpečného a atraktívneho priestoru obce.

#### Formulár č. S 1 - Hierarchia strategických cieľov

Prioritné oblasti		
PO 1 Hospodárska	PO 2 Sociálna	PO 3 Environmentálna
Ciele prioritných oblastí		
Cieľom hospodárskej oblasti je zvyšovanie konkurencieschopnosti a tvorba pracovných príležitostí	Cieľom sociálnej oblasti je vytvoriť podmienky pre kvalitný život občanov	Cieľom environmentálnej oblasti je ochrana a tvorba ŽP
Opatrenia- Oblasti podpory		
Podnikateľské prostredie, malé a stredné podniky	Sociálna starostlivosť	Technická infraštruktúra
Dopravná infraštruktúra	Školstvo a vzdelávanie	Odpadové hospodárstvo
Cestovný ruch	Športová, kultúrna a zdravotnícka infraštruktúra	Protipovodňová ochrana
	Verejná správa	Ochrana prírody a biodiverzity

### 3. Výber a popis strategických cieľov v jednotlivých politikách

Formulár č. S 2 – Výber a popis strategických cieľov

Prioritné oblasti, oblasti podpory a opatrenia		
PO 1 Hospodárska	PO 2 Sociálna	PO 3 Environmentálna
<b>Oblasť podnikateľského prostredia, malých a stredných podnikov</b>	<b>Oblasť sociálnej starostlivosti</b>	<b>Oblasť technickej infraštruktúry</b>
Opatrenie 1.1 Podpora podnikateľov a zvýšenie zamestnanosti v obci.	Opatrenie 2.1 Komplexná starostlivosť o sociálne znevýhodnené skupiny občanov.	Opatrenie 3.1 Dobudovanie kanalizácie a ČOV, dobudovanie verejného vodovodu
Opatrenie 1.2 Optimálna sieť zmodernizovaných verejných budov.		Opatrenie 3.2 Plynofikácia obce a obnoviteľné zdroje energie
		Opatrenie 3.3 Úsporne a esteticky osvetlená obec a ozvučená s dôrazom na bezpečnosť.
<b>Oblasť dopravnej infraštruktúry</b>	<b>Oblasť školstva a vzdelávania</b>	<b>Oblasť odpadového hospodárstva</b>
Opatrenie 1.3 Kvalitné, bezpečné a udržiavané miestne komunikácie, chodníky	Opatrenie 2.2 Podpora aktivít a projektov v oblasti školstva a vzdelávania vrátane zlepšenia materiálne technických podmienok škôl a školských zariadení.	Opatrenie 3.4 Obec s účinným, ekonomicky udržateľným a ekologickým systémom odpadového hospodárstva.
<b>Oblasť cestovného ruchu</b>	<b>Oblasť športovej, kultúrnej a zdravotníckej infraštruktúry</b>	<b>Oblasť protipovodňovej ochrany</b>
Opatrenie 1.4 Vytváranie podmienok pre rozvoj cestovného ruchu	Opatrenie 2.3 Podpora kultúrnych, športových a spoločenských podujatí	Opatrenie 3.5 Ochrana obyvateľov pred povodňami.
	<b>Oblasť verejnej správy</b>	<b>Oblasť ochrany prírody a biodiverzity</b>
	Opatrenie 2.4 Skvalitnenie verejných služieb poskytovaných občanom	Opatrenie 3.6 Podpora aktivít v oblasti prírodného dedičstva

#### 4. Stratégia rozvoja obce na roky 2015-2025 (Prehľad)

##### 1. Oblasť hospodárskej politiky

Cieľom obce Udiča na roky 2015-2025 v hospodárskej oblasti je zvyšovanie konkurencieschopnosti a tvorba pracovných príležitostí. Tento cieľ sa bude naplňať prostredníctvom opatrení:

Opatrenie 1.1	Podpora podnikateľov a zvýšenie zamestnanosti v obci.
Opatrenie 1.2	Optimálna sieť zmodernizovaných verejných budov.
Opatrenie 1.3	Kvalitné, bezpečné a udržiavané miestne komunikácie, chodníky
Opatrenie 1.4	Vytváranie podmienok pre rozvoj cestovného ruchu, marketing

##### 2. Oblasť sociálnej politiky

Cieľom obce Udiča na roky 2015-2025 v sociálnej oblasti je vytvoriť podmienky pre kvalitný život občanov. Tento cieľ sa bude naplňať prostredníctvom opatrení:

Opatrenie 2.1	Komplexná starostlivosť o sociálne znevýhodnené skupiny občanov.
Opatrenie 2.2	Podpora aktivít a projektov v oblasti školstva a vzdelávania vrátane zlepšenia materiálno technických podmienok škôl a školských zariadení.
Opatrenie 2.3	Podpora kultúrnych, športových a spoločenských podujatí
Opatrenie 2.4	Skvalitnenie verejných služieb poskytovaných občanom

##### 3. Oblasť environmentálnej politiky

Cieľom obce Udiča na roky 2015-2025 v environmentálnej oblasti je ochrana a tvorba ŽP. Tento cieľ sa bude naplňať prostredníctvom opatrení:

Opatrenie 3.1	Dobudovanie kanalizácie, verejného vodovodu a ČOV
Opatrenie 3.2	Plynifikácia obce a obnoviteľné zdroje
Opatrenie 3.3	Úsporne a esteticky osvetlená obec a ozvučená s dôrazom na bezpečnosť.
Opatrenie 3.4	Obec s účinným, ekonomicky udržateľným a ekologickým systémom odpadového hospodárstva.
Opatrenie 3.5	Ochrana obyvateľov pred povodňami.
Opatrenie 3.6	Podpora aktivít v oblasti prírodného dedičstva

## 3 Programová časť

Obsah:

- Konkrétne opatrenia a projekty vrátane ich priradenia k jednotlivým cieľom a prioritám
- Súbor ukazovateľov výsledkov a dopadov vrátane východiskových a cieľových hodnôt

Programová časť PHSR obsahuje najmä zoznam opatrení a aktivít na zabezpečenie realizácie programu rozvoja obce, t. j. obsahuje podrobnejšie rozpracovanie strategických cieľov v hospodárskej, sociálnej a environmentálnej politike minimálne na úroveň opatrení a aktivít, ktoré sú tvorené vecne príbuznými skupinami projektov.

### 1. Opatrenia a aktivity podľa jednotlivých oblastí

Formulár č. P 1 - Prehľad opatrení, projektov a aktivít podľa oblastí

OP.		2015	2016	2017	2018	2019	2020	2020-25
<b>1.1</b>	<b>Podpora podnikateľov a zvýšenie zamestnanosti v obci</b>							
1.1.1	Spracovanie stratégie podpory podnikania a zvýšenie informovanosti o možnostiach podpory zo strany obce, VUC, štátu, EÚ							
1.1.2	Komunikácia s hlavnými sociálno-ekonomickými partnermi pri koordinácii rozvojových aktivít							
1.1.3	Vytvorenie ekonomických a technických podmienok pre výstavbu priemyselnej zóny (výkup pozemkov, technická dokumentácia, IS)							
1.1.4	Rekonštrukcia a revitalizácia starých priemyselných zón v obci							
1.1.5	Zakladanie malých a stredných podnikov s majetkovou účasťou obce – bytovka, pálenica							
1.1.6	Podpora tradičných odvetví a zavádzanie nových technológií- poľnohospodárstvo							
<b>1.2.</b>	<b>Optimálna sieť zmodernizovaných verejných budov</b>							
1.2.1	Rekonštrukcia obecného úradu - kompletná							
1.2.2	Rekonštrukcia kultúrneho domu - kompletná							
1.2.3	Rekonštrukcia domu smútku - kompletná							
1.2.4	Rekonštrukcia a rozšírenie obecného cintorína (oplotenie, chodníky, dobudovanie osvetlenia)							
1.2.5	Výstavba amfiteátra							
1.2.6	Rekonštrukcia futbalového ihriska - čiastočná							
1.2.7	Vybudovanie novej hasičskej zbrojnice							
1.2.8	Rekonštrukcia obecnej knižnice (digitalizácia, vybavenie, kompletná rekonštrukcia)							

<b>1.3</b>	<b>Kvalitné bezpečné a udržiavané miestne komunikácie, chodníky</b>							
1.3.1	Rekonštrukcia miestnych komunikácií (kompletná) a dobudovanie do nových častí							
1.3.2	Výstavba chodníkov v celej obci a v nových častiach Úprava verejných priestranstiev							
1.3.3	Rekonštrukcia zastávok							
1.3.4	Výstavba/rekonštrukcia parkovísk - pri obecnom úrade							
1.3.5	Značenie ciest chodníkov a ulíc, dopravné značenie, merače rýchlosti, spomaľovače - Značenie ulíc na miestnej úrovni podľa zaužívaných názvov							
1.3.6	Vybudovanie námestia v centre obce							
<b>1.4</b>	<b>Vytváranie podmienok pre rozvoj cestovného ruchu</b>							
1.4.1	Výstavba multifunkčného športového areálu (ihriská minifutbal, florbal, kolkáreň, tenisový kurt)							
1.4.2	Výstavba pamätnej izby							
1.4.3	Vybudovanie rozhľadne							
1.4.4	Dostupnosť a propagácia prírodných a historických pamiatok – kaplnka a kostol, náučné chodníky, cyklotrasy							
1.4.5	Vybudovanie remeselného dvora v centre obce							
1.4.6	Podpora vytvárania nových atraktivít v obci							
1.4.7	Spracovanie histórie, monografie obce							
1.4.8	Prepojenie obce so subjektami cestovného ruchu a agroturistiky, poľnohospodárske a agro- podniky v obci							
1.4.9	Zachovanie a rozvoj ľudových tradícií a ich maximálne využitie v CR – ľudový súbor v obci							
1.4.10	Spracovanie kalendára podujatí							
1.4.11	Spolupráca s ostatnými obcami - Medziobecná spolupráca medzi okolitými obcami							
1.4.12	Uzavretie dohôd s podnikateľmi v CR a podporovanie aktivít							
<b>2.1</b>	<b>Komplexná starostlivosť o sociálne znevýhodnené skupiny občanov</b>							
2.1.1.	Zriadiť zariadenie poskytujúce opatrovateľské služby-denné centrum pre dôchodcov, rozvoz jedál, nákup auta							
2.1.2	Výstavba nájomného bytového domu							
2.1.3	Klubová a spolková činnosť v obci –aktivity, výlety							
2.1.4	Znižovanie nezamestnanosti a aktivácia nezamestnaných – práce pre nezamestnaných zabezpečenie pracovných pomôcok a náradia, školenia, poistenie, spolupráca s ÚPSVaR, podpora zamestnávania obyvateľov							
<b>2.2</b>	<b>Podpora aktivít a projektov v oblasti školstva a vzdelávania vrátane zlepšenia materiálne technických podmienok škôl a školských zariadení</b>							
2.2.1	Rekonštrukcia Materskej školy (kompletná rekonštrukcia ,vybavenie, vonkajší areál)							
2.2.2	Rekonštrukcia Základnej školy –							

	(rekonštrukcia ,vybavenie, vonkajší areál)							
2.2.3	Podpora vzdelávacích programov MŠ, krúžková činnosť, vydávanie publikácií, interaktívne programy, výmenné pobyty, technologické vybavenie							
<b>2.3</b>	<b>Podpora kultúrnych, športových a spoločenských podujatí</b>							
2.3.1	Organizovanie pravidelných podujatí							
2.3.2	Spolupráca so spolkami a jednotlivcami pôsobiacimi v tejto sfére							
2.3.3	Zachovanie a rozvoj ľudových tradícií (folklór, hudba, pôvodný odev) a ich maximálne využitie v cestovnom ruchu							
<b>2.4</b>	<b>Skvalitnenie verejných služieb poskytovaných občanom</b>							
2.4.1	Projekt elektronizácie služieb verejnej správy							
2.4.2	Aktualizácia/tvorba rozvojových dokumentov obce –							
2.4.3	Využívanie medzinárodnej spolupráce pre rozvojové aktivity a propagáciu obce, budovanie partnerstiev- vytváranie partnerstiev s družobnou obcou							
2.4.4	Rekonštrukcia káblovej televízie, výmena zariadení, optických káblov, podperných bodov, zavedenie internetu do káblovej TV, internet							
2.4.5	Nákup techniky, traktora so štiepkovačom, vlečkou, radlicou, posýpačom, traktorbager, príp. malé nákladné vozidlo.							
<b>3.1</b>	<b>Dobudovanie kanalizácie, verejného vodovodu a ČOV</b>							
3.1.1	Výstavba miestnej kanalizácie na území celej obce							
3.1.2	Dobudovanie verejného vodovodu do nových častí a rekonštrukcia starého							
<b>3.2</b>	<b>Plynoifikácia obce a obnoviteľné zdroje</b>							
3.2.1	Využívanie obnoviteľných zdrojov energie - Solárne panely, fotovoltaika, biomasa, alternatívne zdroje energie – využitie v obecných budovách ale i podpora a osвета medzi obyvateľmi Znižovanie energetickej náročnosti verejných budov							
<b>3.3</b>	<b>Úsporne, esteticky osvetlená a ozvučená obec s dôrazom na bezpečie</b>							
3.3.1	Modernizácia a rekonštrukcia verejného osvetlenia a dobudovanie do nových častiach obce ,							
3.3.2	Rekonštrukcia a modernizácia verejného rozhlasu a ústredne, bezdrôtový, rozšírenie verejného rozhlasu do nových ulíc a lokalít							
3.3.3	Kamerové systémy v centre obce							
<b>3.4</b>	<b>Obec s účinným ekonomicky udržateľným a ekologickým systémom odpadového hospodárstva</b>							
3.4.1	Nakladanie s komunálnym a drobným stavebným odpadom, mobilne zbery, triedenie odpadu, odstránenie čiernych a nelegálnych skládok, revitalizácia územia							
3.4.2	Vybudovanie zberného dvora – výstavba budovy, oplotenie, zabezpečenie technológií na zber, separovanie a zhodnocovanie							

	odpadov, kontajnerové stojiská							
3.4.3	Projekty osvetly a propagácie separovaného zberu							
3.4.4	Spracovanie biologického odpadu a zriadenie kompostoviska + technické vybavenie							
3.4.5	Zakúpenie kompostérov do každej domácnosti							
<b>3.5</b>	<b>Ochrana obyvateľov pred povodňami</b>							
3.5.1	Projekt protipovodňových opatrení a regulácie toku –MARIKOVKA							
3.5.2	Projekt budovania odvodňovacích jarkov v celom katastri obce							
<b>3.6</b>	<b>Podpora aktivít v oblasti prírodného dedičstva</b>							
3.6.1	Vybudovanie náučného chodníka s informačnými tabuľami o atraktivitách v obci a jej histórii, vytvoriť tak spojenie s okolitými obcami a zatraktívniť tak územie pre turistov - chodník Udiča, vrch KLAPY a smer Považský hrad a Jasenica							
3.6.2	Vytvorenie cyklistickej trasy, prepojenie s okolitými obcami, nevyhnutné budú samozrejme terénne úpravy v niektorých miestach.							
3.6.3	Rekonštrukcia pamiatok v obci - pamätník obetiam II. Svetovej vojny							



## **2. Súbor ukazovateľov výsledkov a dosahov vrátane východiskových a cieľových hodnôt**

Súčasťou PHSR je určenie merateľných ukazovateľov, ktoré sú potrebné pre monitorovanie a hodnotenie plnenia PHSR. Ide o mechanizmus plnenia opatrení prostredníctvom vykonávania jednotlivých aktivít. Tieto hodnoty sa zbierajú počas viacerých rokov. Merateľné ukazovatele predstavujú výstupy v danej oblasti. K merateľným ukazovateľom zaraďujeme i tie, ktoré sú zamerané na sledovanie cieľovej skupiny každej z oblastí. Ukazovatele výstupov, výsledkov a dopadov sú spracované v nasledovnej tabuľke:

<b>Formulár č.P2 Ukazovatele výstupu, výsledku a dosahu OP.</b>		<b>Ukazovateľ výstupu</b>	<b>Počiatková hodnota ukazovateľa</b>	<b>Plánovaná hodnota ukazovateľa</b>	<b>Rozpočet obce</b>	<b>Externé zdroje</b>	<b>Spolu náklady</b>
<b>1.1</b>	<b>Podpora podnikateľov a zvýšenie zamestnanosti v obci</b>						
1.1.1	Spracovanie stratégie podpory podnikania a zvýšenie informovanosti o možnostiach podpory zo strany obce, VUC, štátu, EÚ	<i>Zapojení podnikateľa (počet)</i>	0	3	500,00€	4 500,00€	5 000,00€
1.1.2	Komunikácia s hlavnými sociálno-ekonomickými partnermi pri koordinácii rozvojových aktivít	<i>Rozvojové aktivity (počet)</i>	0	2	500,00€	4 500,00€	5 000,00€
1.1.3	Vytvorenie ekonomických a technických podmienok pre výstavbu priemyselnej zóny (výkup pozemkov, technická dokumentácia, IS)	<i>Využitelnosť priemyselnej zóny (%)</i>	30%	90%	10 000,00€	90 000,00€	100 000,00€
1.1.4	Rekonštrukcia a revitalizácia starých priemyselných zón v obci	<i>Počet</i>	0	1	10 000,00€	90 000,00€	100 000,00€
1.1.5	Zakladanie malých a stredných podnikov s majetkovou účasťou obce – bytovka, pálenica	<i>Počet</i>	0	2	20 000,00€	180 000,00€	200 000,00€
1.1.6	Podpora tradičných odvetví a zavádzanie nových technológií- poľnohospodárstvo	<i>Počet</i>	0	1	8 000,00€	72 000,00€	80 000,00€
<b>1.2.</b>	<b>Optimálne sieť zmodernizovaných verejných budov</b>						
1.2.1	Rekonštrukcia obecného úradu - kompletná	<i>Rozsah rekonštrukcie (%)</i>	30%	100%	20 000,00€	200 000,00€	220 000,00€
1.2.2	Rekonštrukcia kultúrneho domu - kompletná	<i>Rozsah rekonštrukcie (%)</i>	30%	100%	20 000,00€	200 000,00€	220 000,00€
1.2.3	Rekonštrukcia domu smútku - kompletná	<i>Rozsah rekonštrukcie (%)</i>	30%	100%	6 000,00€	54 000,00€	60 000,00€
1.2.4	Rekonštrukcia a rozšírenie obecného cintorína (oplotenie, chodníky, dobudovanie osvetlenia)	<i>Rozsah rekonštrukcie (%)</i>	50%	100%	6 000,00€	54 000,00€	60 000,00€
1.2.5	Výstavba amfiteátra	<i>Počet</i>	0	1	20 000,00€	180 000,00€	200 000,00€
1.2.6	Rekonštrukcia futbalového ihriska - čiastočná	<i>Rozsah rekonštrukcie (%)</i>	60%	100%	5 000,00€	45 000,00€	50 000,00€
1.2.7	Vybudovanie novej hasičskej zbrojnice	<i>Počet</i>	0	1	15 000,00€	135 000,00€	150 000,00€
1.2.8	Rekonštrukcia obecnej knižnice (digitalizácia, vybavenie, kompletná rekonštrukcia)	<i>Rozsah rekonštrukcie (%)</i>	50%	100%	500,00€	4 500,00€	5 000,00€
<b>1.3</b>	<b>Kvalitné bezpečné a udržiavané miestne komunikácie, chodníky</b>						
1.3.1	Rekonštrukcia miestnych komunikácií (kompletná) a dobudovanie do nových častí	<i>Rozsah rekonštrukcie (%)</i>	40%	100%	50 000,00€	450 000,00€	500 000,00€

1.3.2	Výstavba chodníkov v celej obci a v nových častiach Úprava verejných priestranstiev	Rozsah výstavby (%)	50%	100%	15 000,00€	135 000,00€	150 000,00€
1.3.3	Rekonštrukcia zastávok	Rozsah rekonštrukcie (%)	30%	100%	2 500,00€	22 500,00€	25 000,00€
1.3.4	Výstavba/rekonštrukcia parkovísk - pri obecnom úrade	Rozsah rekonštrukcie (%)	40%	100%	2 000,00€	18 000,00€	20 000,00€
1.3.5	Značenie ciest chodníkov a ulíc, dopravné značenie, merače rýchlosti, spomaľovače - Značenie ulíc na miestnej úrovni podľa zaužívaných názvov	Rozsah značenia (%)	30%	100%	500,00€	4 500,00€	5 000,00€
1.3.6	Vybudovanie námestia v centre obce	Počet	0	1	2 000,00€	18 000,00€	20 000,00€
<b>1.4</b>	<b>Vytváranie podmienok pre rozvoj cestovného ruchu</b>						
1.4.1	Výstavba multifunkčného športového areálu (ihriská minifutbal, florbal, kolkáreň, tenisový kurt)	Počet	0	1	8 000,00€	72 000,00€	80 000,00€
1.4.2	Výstavba pamätnej izby –	Počet	0	1	2 000,00€	8 000,00€	10 000,00€
1.4.3	Vybudovanie rozhľadne	Počet	0	1	8 000,00€	72 000,00€	80 000,00€
1.4.4	Dostupnosť a propagácia prírodných a historických pamiatok – kaplnka a kostol, náučné chodníky, cyklotrasy	Zvýšenie propagácie (%)	50%	80%	500,00€	4 500,00€	5 000,00€
1.4.5	Vybudovanie remeselného dvora v centre obce	Počet	0	1	500,00€	4 500,00€	5 000,00€
1.4.6	Podpora vytvárania nových atraktivít v obci	Počet	0	1	500,00€	4 500,00€	5 000,00€
1.4.7	Spracovanie histórie, monografie obce	Počet	0	1	500,00€	4 500,00€	5 000,00€
1.4.8	Prepojenie obce so subjektami cestovného ruchu a agroturistiky , poľnohospodárske a agro- podniky v obci	Realizované projekty (počet)	0	1	700,00€	6 300,00€	7 000,00€
1.4.9	Zachovanie a rozvoj ľudových tradícií a ich maximálne využitie v CR – ľudový súbor v obci	Podpora a využiteľnosť (%)	30%	90%	1 000,00€	9 000,00€	10 000,00€
1.4.10	Spracovanie kalendára podujatí	Počet	0	1	500,00€	4 500,00€	5 000,00€
1.4.11	Spolupráca s ostatnými obcami - Medziobecná spolupráca medzi okolitými obcami	Zvýšenie spolupráce (%)	30%	90%	1 000,00€	9 000,00€	10 000,00€
1.4.12	Uzavretie dohôd s podnikateľmi v CR a podporovanie aktivít	Počet	0	2	500,00€	4 500,00€	5 000,00€
<b>2.1</b>	<b>Komplexná starostlivosť o sociálne znevýhodnené skupiny občanov</b>						
2.1.1.	Zriadiť zariadenie poskytujúce opatrovateľské služby-denné centrum pre dôchodcov, rozvoz	Využiteľnosť (%)	30%	100%	1 500,00€	13 500,00€	15 000,00€

	jedál, nákup auta						
2.1.2	Výstavba nájomného bytového domu	Počet bytových domov	0	1	30 000,00€	270 000,00€	300 000,00€
2.1.3	Klubová a spolková činnosť v obci –aktivity, výlety	Zvýšenie využívania služieb v obci (%)	50%	90%	500,00€	4 500,00€	5 000,00€
2.1.4	Znižovanie nezamestnanosti a aktivácia nezamestnaných – práce pre nezamestnaných zabezpečenie pracovných pomôcok a náradia, školenia, poistenie, spolupráca s ÚPSVaR, podpora zamestnávania obyvateľov	Počet zapojených nezamestnaných	0	5	500,00€	4 500,00€	5 000,00€
<b>2.2</b>	<b>Podpora aktivít a projektov v oblasti školstva a vzdelávania vrátane zlepšenia materiálno technických podmienok škôl a školských zariadení</b>						
2.2.1	Rekonštrukcia Materskej školy (kompletná rekonštrukcia ,vybavenie, vonkajší areál)	Rozsah rekonštrukcie (%)	50%	100%	50 000,00€	600 000,00€	650 000,00€
2.2.2	Rekonštrukcia Základnej školy – (rekonštrukcia, vybavenie, vonkajší areál)	Rozsah rekonštrukcie (%)	80%	100%	1 000,00€	9 000,00€	10 000,00€
2.2.3	Podpora vzdelávacích programov MŠ, krúžková činnosť, vydávanie publikácií, interaktívne programy, výmenné pobyty, technologické vybavenie	Zlepšenie úrovne (%)	50%	100%	1 000,00€	9 000,00€	10 000,00€
<b>2.3</b>	<b>Podpora kultúrnych, športových a spoločenských podujatí</b>						
2.3.1	Organizovanie pravidelných podujatí	Zlepšenie úrovne (%)	70%	100%	8 000,00€	72 000,00€	80 000,00€
2.3.2	Spolupráca so spolkami a jednotlivcami pôsobiacimi v tejto sfére	Zapojenie spolkov do diania v obci (%)	30%	100%	1 000,00€	9 000,00€	10 000,00€
2.3.3	Zachovanie a rozvoj ľudových tradícií (folklór, hudba, pôvodný odev) a ich maximálne využitie v cestovnom ruchu	Využitelnosť tradícií (%)	20%	100%	3 000,00€	27 000,00€	30 000,00€
<b>2.4</b>	<b>Skvalitnenie verejných služieb poskytovaných občanom</b>						
2.4.1	Projekt elektronizácie služieb verejnej správy	Podiel zvýšenia e-verejnej správy	30%	100%	500,00€	4 500,00€	5 000,00€
2.4.2	Aktualizácia/tvorba rozvojových dokumentov obce	Počet	0	1	2 000,00€	18 000,00€	20 000,00€
2.4.3	Využívanie medzinárodnej spolupráce pre rozvojové aktivity a propagáciu obce, budovanie partnerstiev- vytváranie partnerstiev s družobnou	Partneri (počet)	0	2	2 500,00€	22 500,00€	25 000,00€

	obcou						
2.4.4	Nákup techniky, traktora so štiepkovačom, vlečkou, radlicou, posýpačom, traktorbager, príp. malé nákladné vozidlo.	Rozsah využitia	20%	100%	20 000,00€	180 000,00€	200 000,00€
<b>3.1</b>	<b>Dobudovanie kanalizácie, verejného vodovodu a ČOV</b>						
3.1.1	Výstavba miestnej kanalizácie na území celej obce	Rozsah (%)	0%	100 %	50 000,00€	950 000,00€	1 000 000,00€
3.1.2	Dobudovanie verejného vodovodu do nových častí a rekonštrukcia starého	Rozsah (%)	70%	100 %	50 000,00€	950 000,00€	1 000 000,00€
<b>3.2</b>	<b>Plynifikácia obce a obnoviteľné zdroje</b>						
3.2.1	Využívanie obnoviteľných zdrojov energie - Solárne panely, fotovoltaika, biomasa, alternatívne zdroje energie – využitie v obecných budovách ale i podpora a osвета medzi obyvateľmi Znižovanie energetickej náročnosti verejných budov	Úspora (%)	0%	30-50%	25 000,00€	225 000,00€	250 000,00€
<b>3.3</b>	<b>Úsporne, esteticky osvetlená a ozvučená obec s dôrazom na bezpečie</b>						
3.3.1	Modernizácia a rekonštrukcia verejného osvetlenia a dobudovanie do nových častiach obce ,	Podiel rekonštrukcie (%)	70%	100%	30 000,00€	270 000,00€	300 000,00€
3.3.2	Rekonštrukcia a modernizácia verejného rozhlasu a ústredne, bezdrôtový, rozšírenie verejného rozhlasu do nových ulíc a lokalít	Podiel rekonštrukcie (%)	70%	100%	8 000,00€	72 000,00€	80 000,00€
3.3.3	Kamerové systémy v centre obce	Kamerový systém v centre (%)	0%	100%	3 000,00€	27 000,00€	30 000,00€
<b>3.4</b>	<b>Obec s účinným ekonomicky udržateľným a ekologickým systémom odpadového hospodárstva</b>						
3.4.1	Nakladanie s komunálnym a drobným stavebným odpadom, mobilne zbery, triedenie odpadu, odstránenie čiernych a nelegálnych skládok, revitalizácia územia	Zlepšenie triedenia odpadu (%)	30%	90%	8 000,00€	72 000,00€	80 000,00€
3.4.2	Vybudovanie zberného dvora – výstavba budovy, oplotenie, zabezpečenie technológií na zber, separovanie a zhodnocovanie odpadov, kontajnerové stojiská	Počet zberných dvorov	0	1	30 000,00€	27 000,00€	30 000,00€
3.4.3	Projekty osvety a propagácie separovaného zberu	Zvýšenie informovanosti (%)	10%	70%	500,00€	4 500,00€	5 000,00€
3.4.4	Spracovanie biologického odpadu a zriadenie	Podiel	10%	100%	1 000,00€	9 000,00€	10 000,00€

	kompostoviska + technické vybavenie	<i>spracovaného odpadu (%)</i>					
3.4.5	Zakúpenie kompostérov do každej domácnosti	<i>Podiel spracovaného odpadu (%)</i>	10%	100%	3 000,00€	25 000,00€	28 000,00€
<b>3.5</b>	<b>Ochrana obyvateľov pred povodňami</b>						
3.5.1	Projekt protipovodňových opatrení a regulácie toku –	<i>Protipovodňové opatrenia realizované na toku (%)</i>	10%	100%	5 000,00€	45 000,00€	50 000,00€
3.5.2	Projekt budovania odvodňovacích jarkov v celom katastri obce	<i>Odvodňovacie jarky (%)</i>	10%	100%	3 500,00€	31 500,00€	35 000,00€
<b>3.6</b>	<b>Podpora aktivít v oblasti prírodného dedičstva</b>						
3.6.1	Vybudovanie náučného chodníka s informačnými tabuľami o atraktivitách v obci a jej histórii, vytvoriť tak spojenie s okolitými obcami a zatraktívniť tak územie pre turistov - chodník Udiča, vrch KLAPY a smer Považský hrad a Jasenica	<i>Rozsah výstavby (%)</i>	0%	100%	3 000,00€	27 000,00€	30 000,00€
3.6.2	Vytvorenie cyklistickej trasy, prepojenie s okolitými obcami, nevyhnutné budú samozrejme terénne úpravy v niektorých miestach.	<i>Rozsah výstavby (%)</i>	30%	100%	5 000,00€	45 000,00€	50 000,00€
3.6.3	Rekonštrukcia pamiatok v obci - pamätník obetiam II. Svetovej vojny	<i>Rozsah rekonštrukcie (%)</i>	20%	100%	1 000,00€	9 000,00€	10 000,00€

## 4. Realizačná časť

Realizačná časť je zameraná na popis postupov inštitucionálneho a organizačného zabezpečenia realizácie programu rozvoja obce, systém monitorovania a hodnotenia plnenia programu rozvoja obce na základe stanovených merateľných ukazovateľov, vecný a časový harmonogram realizácie programu rozvoja formou akčných plánov.

- Popis úloh jednotlivých partnerov pri realizácii PHSR
  - Popis inštitucionálneho a organizačného zabezpečenia realizácie PHSR, spôsob komunikácie, kooperácie a koordinácie
  - Stručný popis komunikačnej stratégie PHSR k jednotlivým skupinám
  - Systém monitorovania a hodnotenia
- Plán hodnotenia a monitorovania realizácie PHSR, Monitorovacia správa

### 1. Popis úloh jednotlivých partnerov pre realizáciu PHSR

Začiatok realizácie PHSR sa začína po vypracovaní a schválení PHSR v obecnom zastupiteľstve a zabezpečuje ju počas platnosti PHSR podľa zákona č. 539/2008 Z. z. o podpore regionálneho rozvoja. Obec na účely podpory regionálneho rozvoja **„zabezpečuje a koordinuje vypracovanie a realizáciu programu hospodárskeho rozvoja a sociálneho rozvoja obce, pravidelne ho monitoruje a každoročne vyhodnocuje jeho plnenie, zabezpečuje súlad programu hospodárskeho rozvoja a sociálneho rozvoja obce s územnoplánovacou dokumentáciou, ak jej spracovanie vyžaduje osobitný predpis.“**

#### Partneri

Pri samotnej realizácii PHSR vystupujú partneri projektu s ktorými má obec dlhodobé skúsenosti a spolupráca prebiehala i v minulosti. Ide najmä o organizácie pôsobiace v obci, ale i samotných podnikateľov. Partnermi sú aj susedné obce, s ktorými je úzka spolupráca nielen v projektoch technického zamerania, ale i pri organizácii spoločenských aktivít.

Dôležité partnerstvá sú i v oblasti členstva obce v mikroregionálnom združení miest a obcí, ale i v MAS Naše Považie, ktorá je založená na základe spolupráce miestnych samospráv, podnikateľov a subjektov tretieho sektora.

## 2 Organizačné a inštitucionálne zabezpečenie realizácie PHSR

### *Organizačné zabezpečenie*

Obecný úrad má v oblasti prípravy a realizácie programu rozvoja dostatočné skúsenosti na programovej aj projektovej úrovni: z prípravy, realizácie a hodnotenia programu hospodárskeho a sociálneho rozvoja mesta (2007-2013), z prípravy a realizácie projektov financovaných zo štrukturálnych fondov v Programovom období 2007-2013 ako i z prípravy a realizácie projektov financovaných z rôznych dotačných titulov v rokoch 2007-2013.

Základnými orgánmi obce sú starosta obce a obecné zastupiteľstvo. Tieto orgány spolupracovali pri príprave PHSR a budú dohliadať na pravidelné získavanie pripomienok od partnerov, poslancov a verejnosti.

### **Obecné zastupiteľstvo**

Najvyšším orgánom obce je obecné zastupiteľstvo, ktoré PHSR schvaľuje a zabezpečuje jeho plnenie. Obecné zastupiteľstvo taktiež rozhoduje o realizácii projektov zo štrukturálnych fondov a ich spolufinancovaní. V prípade hodnotenia PHSR obecné zastupiteľstvo schvaľuje hodnotiace a monitorovacie správy a rozhoduje o aktualizácii programu. Obecné zastupiteľstvo môže rozdeliť jednotlivé priority programu a akčného plánu komisiám OcÚ zaoberajúcim sa monitorovaním a hodnotením.

### **Starosta obce**

Najvyšším výkonným orgánom obce je starosta obce, ktorý podpisuje schválenie dokumentu, riadi samotný proces implementácie, zastupuje obec vo veciach verejných.

### **Inštitucionálne zabezpečenie**

Administratívne a inštitucionálne náležitosti obce, ako aj orgánov zriadených obecným zastupiteľstvom, uskutočňuje obecný úrad, ktorého činnosť riadi starosta obce.

### **Formulár č. R1 Realizácia činností PHSR**

Činnosť	OZ	Starosta obce	Komisie obce	OcÚ	Hlavný kontrolór
Financovanie	Schvaľuje	riadi	hodnotí	vykonáva	
Implementácia	Schvaľuje	riadi	hodnotí	vykonáva	
Hodnotenie	Schvaľuje	riadi		vykonáva	
Monitorovanie	Schvaľuje	riadi	hodnotí	vykonáva	
Kontrola	Schvaľuje	riadi	navrhne		vykonáva



### 3 Komunikačná stratégia

Komunikačná stratégia obce bude založená na informovanosti občanov. Prostredníctvom komunikačnej stratégie obec informuje o svojich cieľoch, aktivitách, plánoch, ale vyvíja i snahu o zapojenie verejnosti a získanie ich názorov a pripomienok.

Potrebou je aj informovanie zamestnancov a partnerov o aktuálnom dianí v oblasti, preto bude cieľom obce zvyšovať ich vedomosti prostredníctvom vzdelávacích aktivít.

Hlavným nástrojom komunikácie obce je jej webová stránka. Nasledujú úradná tabuľa, verejný rozhlas, obecné noviny.

Komunikačná stratégia začala prebiehať už v čase príprav PHSR, zapojením verejnosti a v tomto duchu sa bude niesť až po koniec programového obdobia a platnosti PHSR.

Program hospodárskeho a sociálneho rozvoja obce podlieha schvaľovaniu obecným zastupiteľstvom. Ako komunikačný nástroj slúži „Materiál na rokovanie obecného zastupiteľstva“. Vstupné informácie pripravujú zamestnanci obecného úradu, prerokúva sa v komisiách zastupiteľstva a po spracovaní informácií rokujú o ňom poslanci obecného zastupiteľstva. Zasadnutie Obecného zastupiteľstva je verejné a tiež uvedený materiál je prístupný verejnosti. O zasadnutí obecného zastupiteľstva je obyvateľstvo informované prostredníctvom informačných kanálov: miestny rozhlas a informačná tabuľa.

## 4 Monitorovanie a hodnotenie

### Monitorovanie

Program hospodárskeho a sociálneho rozvoja obce je strednodobý dokument, to znamená, že je vypracovaný na dlhšie časové obdobie. Toto je dôvod prečo ho je potrebné priebežne sledovať a monitorovať od začiatku jeho platnosti až po jeho ukončenie.

Údaje pre monitorovanie sú merateľné ukazovatele aktivít v PHSR, ktoré sú vymenované vo Formulári č. R2.

Ako výstupný materiál monitorovania slúži monitorovacia správa PHSR, ktorú zostavujú zamestnanci obce v spolupráci s komisiami a zodpovednosť za ňu preberá starosta obce. Monitorovanie je dôležitou súčasťou realizácie PHSR, nakoľko práve monitorovacia správa predstavuje komplexnú informáciu o plnení opatrení a aktivít na dané programové obdobie.

### Hodnotenie PHSR

Hodnotenie PHSR bude prebiehať priebežne a systematicky počas celej doby platnosti PHSR až po jeho ukončenie. Hodnotenie sa vykonáva na operatívnej úrovni a vykonáva sa každoročne v zmysle platnej legislatívy zákona č. 539/2008 Z.z. o podpore regionálneho rozvoja. Hlavným zdrojom informácií je monitorovacia správa. Výstupom je hodnotiaci správa, ktorú bude každoročne schvaľovať OZ. Hodnotiace a monitorovacie správy predstavujú dôležitý aspekt pre rozhodnutia OZ a starostu obce pri riadení implementácie programu za účelom dosiahnutia stanovených cieľov jednotlivých prioritných oblastí PHSR.

#### Formulár č. R 2 Plán hodnotenia a monitorovania realizácie PHSR

Plán priebežných hodnotení PHSR na programové obdobie 2014 - 2020		
Typ hodnotenia	Prvé hodnotenie	Dôvod vykonania/ periodicita
Ad hoc hodnotenie celého PHSR alebo jeho časti	2015-2025	Každoročne v zmysle platnej legislatívy: Zákon č. 539/2008 Z.z. o podpore regionálneho rozvoja.
Tematické hodnotenie časti PHSR	2016	Téma hodnotenia identifikovaná ako riziková časť vo výročnej monitorovacej správe za predchádzajúci kalendárny rok
Ad hoc mimoriadne hodnotenie		Pri značnom odklone od stanovených cieľov a doľahnutých hodnôt ukazovateľov. Pri návrhu na revíziu PHSR.
Ad hoc hodnotenie celého PHSR	2017, 2020	V prípade aktualizácie PHSR podľa platnej Metodiky pre vypracovanie PHSR, ktoré sa očakáva každé 3-4 roky.
Ad hoc hodnotenie celého PHSR alebo jeho časti		Na základe rozhodnutia starostu obce v zmysle príslušných predpisov, na základe rozhodnutia kontrolného orgánu obce, na základe podnetu poslancov, na základe protokolu Národného kontrolného úradu SR a na základe Správy auditu
Ad hoc hodnotenie celého PHSR alebo jeho časti	2020	Na základe rozhodnutia starostu obce o prípade strategického dokumentu PHSR obce pre nasledujúce programové obdobie.



## 5 Finančná časť

PHSR obsahuje aj finančnú časť, ktorá bezprostredne nadväzuje na predchádzajúce časti. Obsahom je finančné zabezpečenie jednotlivých častí a opatrení.

Finančná časť obsahuje:

- Indikatívny finančný plán na celú realizáciu PHSR
- Model viaczdrojového financovania jednotlivých opatrení, aktivít za účasti sociálno-ekonomických partnerov v území prepojených na programový rozpočet

### 1 Indikatívny finančný plán na celú realizáciu PHSR

Finančný plán sa skladá z troch skupín realizácie PHSR, celkové finančné náklady počas celej doby realizácie sú uvedené v nasledovnej tabuľke.

**Formulár č. F 1 – Indikatívny rozpočet – sumarizácia**

Politika	Spolu
I. Hospodárska politika	2 382 000,00€
II. Sociálna politika	1 365 000,00€
III. Environmentálna politika	2 785 000,00€

## **2 Model viaczdrojového financovania jednotlivých opatrení**

Projekty uvedené v Programe hospodárskeho a sociálneho rozvoja obce budú realizované predovšetkým z:

### **A Riadne zdroje finančného zabezpečenia**

#### **A. 1 Verejné zdroje:**

- a) štátny rozpočet vrátane finančných prostriedkov z rozpočtových kapitol ministerstiev (dotačné tituly jednotlivých rozpočtových kapitol ministerstiev, príp. Úradu Vlády SR)
- b) štátne účelové fondy (Envirofond, Štátny fond rozvoja bývania, Recyklačný fond)
- c) rozpočet vyšších územných celkov (VÚC Trenčín)
- d) rozpočet obcí a miest (vlastné zdroje)

#### **A.2 Iné zdroje**

- e) prostriedky fyzických osôb
- f) prostriedky právnických osôb
- g) úvery
- h) príspevky medzinárodných organizácií
- i) prostriedky vyplývajúce z medzinárodných zmlúv o poskytnutí grantu uzatvorených medzi Slovenskou republikou a inými štátmi (Nórsky finančný mechanizmus, bilaterálne dohody, Švajčiarsky finančný mechanizmus)
- j) iné prostriedky, ak to ustanoví osobitný predpis

### **B Doplnkové zdroje finančného zabezpečenia**

Finančné prostriedky z Európskej únie, v programovom období 2014 - 2020 tzv. európske štrukturálne a investičné fondy (EŠIF), určené hospodársky zaostalým regiónom (ktoré podľa ukazovateľov hospodárskeho rozvoja a sociálneho rozvoja vykazujú nižšiu úroveň rozvoja, ako je priemerná úroveň Európskej únie) a regiónom s nepriaznivou štruktúrou zamestnanosti a podnikateľského prostredia. Priradenie jednotlivých projektových zámerov k programovej štruktúre (EŠIF) je indikatívne a bude sa upresňovať po schválení jednotlivých operačných programov v akčných plánoch

# Záver

- Informácia o schválení a zverejnení PHSR

## Formulár č. Z 1

Schválenie PHSR	
<b>Dokument</b>	
Názov	Program hospodárskeho a sociálneho rozvoja obce Udiča na roky 2015-2025
Štruktúra	Dokument je štruktúrovaný podľa Metodiky na vypracovanie Programu hospodárskeho a sociálneho rozvoja obce/obcí/VÚC (v zmysle novely Zákona NR SR č. 539/2008 Z.z. o podpore regionálneho rozvoja schválenej vládou SR 18. júna 2014).
<b>Spracovanie</b>	
Forma spracovania	Úplné spracovanie na kľúč – Regionálna rozvojová agentúra Púchov
Obdobie spracovania	Jún 2015 – November 2015
Riadiaci tím	
Počet členov	3 členovia
Počet stretnutí	4 stretnutia
Pracovné skupiny	3 pracovné skupiny
Počet členov	5-7 členovia
Počet stretnutí	9 stretnutí
Účasť verejnosti a komunikácia s verejnosťou	Participácia prostredníctvom verejného prerokovania, internetovej stránky, verejného rozhlasu
Náklady na spracovanie	990,00€
<b>Prerokovanie</b>	
Prerokovanie v orgánoch samosprávy (výbory, komisie, rada)	Priebežné informovania zastupiteľstva o priebehu a ich participácia na vypracovaní
Verejné pripomienkovanie	Verejná schôdza
Posudzovanie SEA:	Nerelevantné
<b>Schválenie</b>	
Návrh na uznesenie zastupiteľstva	

# Prílohy

## Príloha č.1: Monitorovacia správa obce

OP.		Ukazovateľ výstupu	Počiatočná hodnota ukazovateľa	Plánovaná hodnota ukazovateľa	Spolu náklady	Skutočná hodnota	Skutočné náklady	Skutočná hodnota	Skutočné náklady	Skutočná hodnota	Skutočné náklady
						2016		2018		2020	
<b>1.1</b>	<b>Podpora podnikateľov a zvýšenie zamestnanosti v obci</b>										
1.1.1	Spracovanie stratégie podpory podnikania a zvýšenie informovanosti o možnostiach podpory zo strany obce, VUC, štátu, EÚ	Zapojení podnikatelia (počet)	0	3	5 000,00€						
1.1.2	Komunikácia s hlavnými sociálno-ekonomickými partnermi pri koordinácii rozvojových aktivít	Rozvojové aktivity (počet)	0	2	5 000,00€						
1.1.3	Vytvorenie ekonomických a technických podmienok pre výstavbu priemyselnej zóny (výkup pozemkov, technická dokumentácia, IS)	Využitelnosť priemyselnej zóny (%)	30%	90%	100 000,00€						
1.1.4	Rekonštrukcia a revitalizácia starých priemyselných zón v obci	Počet	0	1	100 000,00€						
1.1.5	Zakladanie malých a stredných podnikov s majetkovou účasťou obce – bytovka, pálenica	Počet	0	2	200 000,00€						
1.1.6	Podpora tradičných odvetví a zavádzanie nových technológií- poľnohospodárstvo	Počet	0	1	80 000,00€						
<b>1.2.</b>	<b>Optimálne sieť zmodernizovaných verejných budov</b>										
1.2.1	Rekonštrukcia obecného úradu - kompletná	Rozsah rekonštrukcie (%)	30%	100%	220 000,00€						
1.2.2	Rekonštrukcia kultúrneho domu - kompletná	Rozsah rekonštrukcie (%)	30%	100%	220 000,00€						
1.2.3	Rekonštrukcia domu smútku - kompletná	Rozsah rekonštrukcie	30%	100%	60 000,00€						

		(%)									
1.2.4	Rekonštrukcia a rozšírenie obecného cintorína (oplotenie, chodníky, dobudovanie osvetlenia)	Rozsah rekonštrukcie (%)	50%	100%	60 000,00€						
1.2.5	Výstavba amfiteátra	Počet	0	1	200 000,00€						
1.2.6	Rekonštrukcia futbalového ihriska - čiastočná	Rozsah rekonštrukcie (%)	60%	100%	50 000,00€						
1.2.7	Vybudovanie novej hasičskej zbrojnice	Počet	0	1	150 000,00€						
1.2.8	Rekonštrukcia obecnej knižnice (digitalizácia, vybavenie, kompletná rekonštrukcia)	Rozsah rekonštrukcie (%)	50%	100%	5 000,00€						
<b>1.3</b>	<b>Kvalitné bezpečné a udržiavané miestne komunikácie, chodníky</b>										
1.3.1	Rekonštrukcia miestnych komunikácií (kompletná) a dobudovanie do nových častí	Rozsah rekonštrukcie (%)	40%	100%	500 000,00€						
1.3.2	Výstavba chodníkov v celej obci a v nových častiach Úprava verejných priestranstiev	Rozsah výstavby (%)	50%	100%	150 000,00€						
1.3.3	Rekonštrukcia zastávok	Rozsah rekonštrukcie (%)	30%	100%	25 000,00€						
1.3.4	Výstavba/rekonštrukcia parkovísk - pri obecnom úrade	Rozsah rekonštrukcie (%)	40%	100%	20 000,00€						
1.3.5	Značenie ciest chodníkov a ulíc, dopravné značenie, merače rýchlosti, spomaľovače - Značenie ulíc na miestnej úrovni podľa zaužívaných názvov	Rozsah značenia (%)	30%	100%	5 000,00€						
1.3.6	Vybudovanie námestia v centre obce	Počet	0	1	20 000,00€						
<b>1.4</b>	<b>Vytváranie podmienok pre rozvoj cestovného ruchu</b>										
1.4.1	Výstavba multifunkčného športového areálu (ihriská minifutbal, florbal, kolkáreň, tenisový kurt)	Počet	0	1	80 000,00€						
1.4.2	Výstavba pamätnej izby –	Počet	0	1	10 000,00€						
1.4.3	Vybudovanie rozhľadne	Počet	0	1	80 000,00€						



1.4.4	Dostupnosť a propagácia prírodných a historických pamiatok – kaplnka a kostol, náučné chodníky, cyklotrasy	Zvýšenie propagácie (%)	50%	80%	5 000,00€						
1.4.5	Vybudovanie remeselného dvora v centre obce	Počet	0	1	5 000,00€						
1.4.6	Podpora vytvárania nových atraktivít v obci	Počet	0	1	5 000,00€						
1.4.7	Spracovanie histórie, monografie obce	Počet	0	1	5 000,00€						
1.4.8	Prepojenie obce so subjektami cestovného ruchu a agroturistiky, poľnohospodárske a agro- podniky v obci	Realizované projekty (počet)	0	1	7 000,00€						
1.4.9	Zachovanie a rozvoj ľudových tradícií a ich maximálne využitie v CR – ľudový súbor v obci	Podpora a využiteľnosť (%)	30%	90%	10 000,00€						
1.4.10	Spracovanie kalendára podujatí	Počet	0	1	5 000,00€						
1.4.11	Spolupráca s ostatnými obcami - Medziobecná spolupráca medzi okolitými obcami	Zvýšenie spolupráce (%)	30%	90%	10 000,00€						
1.4.12	Uzavretie dohôd s podnikateľmi v CR a podporovanie aktivít	Počet	0	2	5 000,00€						
<b>2.1</b>	<b>Komplexná starostlivosť o sociálne znevýhodnené skupiny občanov</b>										
2.1.1.	Zriaďiť zariadenie poskytujúce opatrovateľské služby-denné centrum pre dôchodcov, rozvoz jedál, nákup auta	Využiteľnosť (%)	30%	100%	15 000,00€						
2.1.2	Výstavba nájomného bytového domu	Počet	0	1	300 000,00€						
2.1.3	Klubová a spolková činnosť v obci – aktivity, výlety	Zvýšenie využívania služieb v obci (%)	50%	90%	5 000,00€						
2.1.4	Znižovanie nezamestnanosti a aktivácia nezamestnaných – práce pre nezamestnaných zabezpečenie pracovných pomôcok a náradia, školenia, poistenie, spolupráca s ÚPSVaR, podpora zamestnávania	Počet zapojených nezamestnaných	0	5	5 000,00€						

	obyvateľov										
<b>2.2</b>	<b>Podpora aktivít a projektov v oblasti školstva a vzdelávania vrátane zlepšenia materiálno technických podmienok škôl a školských zariadení</b>										
2.2.1	Rekonštrukcia Materskej školy (kompletná rekonštrukcia ,vybavenie, vonkajší areál)	Rozsah rekonštrukcie (%)	50%	100%	650 000,00€						
2.2.2	Rekonštrukcia Základnej školy – (rekonštrukcia, vybavenie, vonkajší areál)	Rozsah rekonštrukcie (%)	80%	100%	10 000,00€						
2.2.3	Podpora vzdelávacích programov MŠ, krúžková činnosť, vydávanie publikácií, interaktívne programy, výmenné pobyty, technologické vybavenie	Zlepšenie úrovne (%)	50%	100%	10 000,00€						
<b>2.3</b>	<b>Podpora kultúrnych, športových a spoločenských podujatí</b>										
2.3.1	Organizovanie pravidelných podujatí	Zlepšenie úrovne (%)	70%	100%	80 000,00€						
2.3.2	Spolupráca so spolkami a jednotlivcami pôsobiacimi v tejto sfére	Zapojenie spolkov do diania v obci (%)	30%	100%	10 000,00€						
2.3.3	Zachovanie a rozvoj ľudových tradícií (folklór, hudba, pôvodný odev) a ich maximálne využitie v cestovnom ruchu	Využitelnosť tradícií (%)	20%	100%	30 000,00€						
<b>2.4</b>	<b>Skvalitnenie verejných služieb poskytovaných občanom</b>										
2.4.1	Projekt elektronizácie služieb verejnej správy	Podiel zvýšenia e-verejnej správy	30%	100%	5 000,00€						
2.4.2	Aktualizácia/tvorba rozvojových dokumentov obce	Počet	0	1	20 000,00€						
2.4.3	Využívanie medzinárodnej spolupráce pre rozvojové aktivity a propagáciu obce, budovanie partnerstiev- vytváranie partnerstiev s družobnou obcou	Partneri (počet)	0	2	25 000,00€						
2.4.4	Nákup techniky, traktora so štiepkovačom, vlečkou, radlicou,	Rozsah využitia	20%	100%	200 000,00€						

	posýpačom, traktorbager, príp. malé nákladné vozidlo.										
<b>3.1</b>	<b>Dobudovanie kanalizácie, verejného vodovodu a ČOV</b>										
3.1.1	Výstavba miestnej kanalizácie na území celej obce	Rozsah (%)	0%	100 %	1 000 000,00€						
3.1.2	Dobudovanie verejného vodovodu do nových častí a rekonštrukcia starého	Rozsah (%)	70%	100 %	1 000 000,00€						
<b>3.2</b>	<b>Plynifikácia obce a obnoviteľné zdroje</b>										
3.2.1	Využívanie obnoviteľných zdrojov energie - Solárne panely, fotovoltaika, biomasa, alternatívne zdroje energie – využitie v obecných budovách ale i podpora a osвета medzi obyvateľmi Znižovanie energetickej náročnosti verejných budov	Úspora (%)	0%	30-50%	250 000,00€						
<b>3.3</b>	<b>Úsporne, esteticky osvetlená a ozvučená obec s dôrazom na bezpečie</b>										
3.3.1	Modernizácia a rekonštrukcia verejného osvetlenia a dobudovanie do nových častiach obce ,	Podiel rekonštrukcie (%)	70%	100%	300 000,00€						
3.3.2	Rekonštrukcia a modernizácia verejného rozhlasu a ústredne, bezdrôtový, rozšírenie verejného rozhlasu do nových ulíc a lokalít	Podiel rekonštrukcie (%)	70%	100%	80 000,00€						
3.3.3	Kamerové systémy v centre obce	Kamerový systém v centre (%)	0%	100%	30 000,00€						
<b>3.4</b>	<b>Obec s účinným ekonomicky udržateľným a ekologickým systémom odpadového hospodárstva</b>										
3.4.1	Nakladanie s komunálnym a drobným stavebným odpadom, mobilne zbery, triedenie odpadu, odstránenie čiernych a nelegálnych skládok, revitalizácia územia	Zlepšenie triedenia odpadu (%)	30%	90%	80 000,00€						
3.4.2	Výbudovanie zberného dvora – výstavba budovy, oplatenie, zabezpečenie technológií na zber, separovanie a zhodnocovanie odpadov, kontajnerové	Počet zberných dvorov	0	1	30 000,00€						

	stojiská										
3.4.3	Projekty osvetý a propagácie separovaného zberu	Zvýšenie informovanosti (%)	10%	70%	5 000,00€						
3.4.4	Spracovanie biologického odpadu a zriadenie kompostoviska + technické vybavenie	Podiel spracovaného odpadu (%)	10%	100%	10 000,00€						
3.4.5	Zakúpenie kompostérov do každej domácnosti	Podiel spracovaného odpadu (%)	10%	100%	28 000,00€						
<b>3.5</b>	<b>Ochrana obyvateľov pred povodňami</b>										
3.5.1	Projekt protipovodňových opatrení a regulácie toku	Protipovodňové opatrenia realizované na toku (%)	10%	100%	50 000,00€						
3.5.2	Projekt budovania odvodňovacích jarkov v celom katastri obce	Odvodňovacie jarky (%)	10%	100%	35 000,00€						
<b>3.6</b>	<b>Podpora aktivít v oblasti prírodného dedičstva</b>										
3.6.1	Vybudovanie náučného chodníka s informačnými tabuľami o atraktivitách v obci a jej histórii, vytvoriť tak spojenie s okolitými obcami a zatriktívniť tak územie pre turistov - chodník Udiča, vrch KLAPY a smer Považský hrad a Jasenica	Rozsah výstavby (%)	0%	100%	30 000,00€						
3.6.2	Vytvorenie cyklistickej trasy, prepojenie s okolitými obcami, nevyhnutné budú samozrejme terénne úpravy v niektorých miestach.	Rozsah výstavby (%)	30%	100%	50 000,00€						
3.6.3	Rekonštrukcia pamiatok v obci - pamätník obetiam II. Svetovej vojny	Rozsah rekonštrukcie (%)	20%	100%	10 000,00€						