


Program hospodárskeho a sociálneho rozvoja obce Vrchteplá na roky 2015 - 2025



# Vrchteplá



**RRR**  
Regionálna rozvojová agentúra Púchov

Vypracoval:  
Regionálna rozvojová agentúra Púchov,  
Námestie slobody 1400, 020 01 Púchov



## OBSAH

ÚVOD.....	5
Štruktúra dokumentu .....	9
1. Analytická časť .....	11
AI. Analýza vnútorného prostredia.....	12
1. Základná charakteristika obce .....	12
2. História obce a kultúrne pamiatky .....	12
3. Poloha, prírodné podmienky a životné prostredie.....	14
3.1 Vymedzenie územia.....	14
3.2 Geomorfologické a geologické pomery.....	14
3.3 Hydrologické pomery .....	14
3.4 Klimatické pomery.....	15
3.5 Rastlinstvo a živočíšstvo .....	15
3.5 Chránené územia.....	16
4. Technická infraštruktúra .....	17
4.1 Odkanalizovanie a čistenie odpadových vôd.....	18
4.2 Zásobovanie pitnou vodou .....	18
4.3 Zásobovanie elektrickou energiou .....	18
4.4 Zásobovanie plynom a teplom .....	18
4.5 Obecný rozhlas a verejné osvetlenie.....	18
4.6 Telekomunikačné zariadenia .....	18
4.7 Odpadové hospodárstvo .....	18
5. Doprava .....	19
5.1 Cestná.....	19
5.2 Miestna.....	19
5.3 Hromadná .....	19
5.4 Statická .....	19
5.6 Železničná .....	20
5.7 Vodná a Letecká .....	20
6. Demografia .....	21
6.1 Vývoj počtu obyvateľov .....	21
6.2 Prírodný prírastok/úbytok obyvateľstva.....	21
6.3 Veková štruktúra .....	22
6.4 Národnostná štruktúra .....	23



6.5 Vzdelanostná štruktúra .....	24
7. Ekonomická štruktúra.....	25
7.1 Miera nezamestnanosti.....	25
7.2 Evidovaní uchádzači o zamestnanie .....	26
7.3 Evidencia podnikateľských subjektov.....	26
8. Sociálna infraštruktúra .....	27
8.1 Domový a bytový fond .....	27
8.2 Školstvo.....	27
8.3 Zdravotníctvo.....	27
8.4 Sociálna starostlivosť.....	27
8.5 Spoločenský, kultúrny a športový život .....	27
9. Vplyv miestnej samosprávy na ekonomiku obce .....	30
9.1 Finančné a rozpočtové hospodárenie obce .....	30
<b>AII. Analýza vonkajšieho prostredia .....</b>	<b>31</b>
1. STEEP Analýza.....	31
<b>AIII. Zhodnotenie súčasného stavu územia .....</b>	<b>32</b>
1. SWOT analýza .....	32
2. Kontrolný zoznam pre hodnotenie možných rizík.....	35
<b>Strategická časť .....</b>	<b>36</b>
1. Vízia obce.....	36
2. Strategické ciele.....	38
2.1 Strategické ciele.....	40
<b>3. Programová časť.....</b>	<b>41</b>
3.1 Súbor ukazovateľov výsledkov a dosahov vrátane východiskových a cieľových hodnôt.....	44
<b>4. Realizačná časť .....</b>	<b>50</b>
4.1 Popis úloh jednotlivých partnerov pre realizáciu PHSR.....	50
4.2 Organizačné a inštitucionálne zabezpečenie realizácie PHSR .....	50
4.3 Komunikačná stratégia .....	51
4.4 Monitorovanie a hodnotenie .....	52
<b>5 Finančná časť.....</b>	<b>54</b>
5.1 Indikatívny finančný plán na celú realizáciu PHSR .....	54
5.2 Model viaczdrojového financovania jednotlivých opatrení .....	54
<b>Záver .....</b>	<b>56</b>
<b>Prílohy .....</b>	<b>57</b>



## Zoznam formulárov

<b>Formulár č. Ú1</b>	Zámer spracovania PHSR
<b>Formulár č. Ú2</b>	Harmonogram spracovania PHSR
<b>Formulár č. Ú3</b>	Metódy zapojenia verejnosti do prípravy PHSR
<b>Formulár č. Ú4</b>	Zoznam členov pracovných skupín
<b>Formulár č. Ú5</b>	Dohoda o partnerstve
<b>Formulár č. Ú7</b>	Titulná strana dokumentu PHSR
<b>Formulár č. Ú8</b>	Štruktúra dokumentu
<b>Formulár č. A 1</b>	Evidencia podnikateľských subjektov
<b>Formulár č. A 2</b>	Evidencia mimovládnych organizácií
<b>Formulár č. A. 3</b>	STEEP Analýza
<b>Formulár č. A 5</b>	Kontrolný zoznam pre hodnotenie možných rizík
<b>Formulár č. S 1</b>	Hierarchia strategických cieľov
<b>Formulár č. P 1</b>	Prehľad opatrení, projektov a aktivít podľa oblastí
<b>Formulár č. P2</b>	Ukazovatele výstupu, výsledku a dosahu
<b>Formulár č. R1</b>	Realizácia činností PHSR
<b>Formulár č. R2</b>	Plán hodnotenia a monitorovania realizácie PHSR
<b>Formulár č. R3</b>	Monitorovacia správa – príloha č. 1 PHSR
<b>Formulár č. F 1</b>	Indikatívny rozpočet – sumarizácia
<b>Formulár č. Z 1</b>	Záver
<b>Formulár č. R3</b>	Monitorovacia správa – príloha č. 1 PHSR

## Zoznam obrázkov

<b>Obrátok č. 1</b>	Fotografia Bývalej budovy Základnej školy
<b>Obrázok č. 2</b>	Pamätník padlým v SNP
<b>Obrázok č. 3</b>	Pamätná izba v budove starej školy



## Zoznam tabuliek

<b>Tabuľka č. 1</b>	Zoznam analyzovaných dokumentov
<b>Tabuľka č. 2</b>	Zoznam použitých kvantitatívnych a kvalitatívnych dát
<b>Tabuľka č. 3</b>	Základná charakteristika obce
<b>Tabuľka č. 4</b>	Kultúrne pamiatky
<b>Tabuľka č. 5</b>	Stav technickej infraštruktúry
<b>Tabuľka č. 6</b>	Vývoj počtu obyvateľov
<b>Tabuľka č. 7</b>	Celkový prírastok obyvateľstva
<b>Tabuľka č. 8</b>	Veková kategória obyvateľstva
<b>Tabuľka č. 9</b>	Vzdelanostná štruktúra
<b>Tabuľka č. 10</b>	Miera nezamestnanosti
<b>Tabuľka č. 11</b>	Evidovaní uchádzači o zamestnanie

## Zoznam skratiek

<b>TSK</b>	Trenčiansky samosprávny kraj
<b>ČOV</b>	Čistička odpadových vôd
<b>EHS</b>	Európske hospodárskeho spoločenstvo
<b>ERDF</b>	Európsky fond regionálneho rozvoja
<b>EÚ</b>	Európska únia
<b>MŠ</b>	Materská škola
<b>NACE</b>	Klasifikácia ekonomických činností
<b>NN</b>	Nízke napätie
<b>NUTS</b>	Nomenklatúrna územná štatistická jednotka
<b>OcÚ</b>	Obecný úrad
<b>OZ</b>	Obecné zastupiteľstvo
<b>PHSR</b>	Program hospodárskeho a sociálneho rozvoja
<b>PO</b>	Prioritná oblasť
<b>SR</b>	Slovenská republika
<b>ŠÚ SR</b>	Štatistický úrad Slovenskej republiky
<b>UoZ</b>	Uchádzač o zamestnanie
<b>ÚSES</b>	Územný systém ekologickej stability
<b>VÚC</b>	Vyšší územný celok
<b>ZŠ</b>	Základná škola

## Zoznam príloh

- Príloha č. 1** Monitorovacia správa – akčný plán  
**Príloha č. 2** Karty k Mimovládnyh organizáciám a podnikateľským subjektom v obci Vrchteplá





## ÚVOD

Program hospodárskeho a sociálneho rozvoja obce je strategický strednodobý dokument, ktorý sa vypracováva na obdobie 10 rokov s dlhodobým výhľadom na 10-14 rokov. Je základným a kľúčovým dokumentom slúžiacim pre riadenie samosprávy vychádzajúci z poznania situácie a konkrétnych potrieb občanov, podnikateľov, záujmových skupín a ďalších subjektov v území. Formuluje svoju predstavu o budúcnosti spolu s činnosťami a projektmi na jej zabezpečenie.

### **Obsah:**

- Obsah dokumentu (podľa jednotlivých kapitol)
- Stručný popis kontextu vzniku a chronológie prípravy PHSR
- Stručné zhrnutie východiskových koncepčných dokumentov týkajúcich sa vymedzeného územia
- Stručný popis inštitucionálneho a časového zabezpečenia spracovania PHSR (podrobnejšie zoznamy napr. partnerov, počet a obsadenie odborných poradných skupín a pod. sú uvedené v prílohách)

### **Formulár č. Ú1- Zámer spracovania PHSR**

<b>Zámer spracovania PHSR</b>	
<b>Názov dokumentu:</b>	Program hospodárskeho a sociálneho rozvoja obce Vrchteplá na roky 2015-2025
<b>Forma spracovania:</b>	s pomocou externých odborníkov („na kľúč“)
<b>Riadenie procesu spracovania:</b>	<b>Riadiaci tím:</b> Ladislav Kolek, Ing. Barbora Staňová, Ľubomír Novosad <b>Hospodárska pracovná skupina:</b> Ladislav Kolek, Ing. Barbora Staňová, Ing. Miroslav Minarčík, Miroslav Bohuš, Daniel Ďurkovský <b>Sociálna pracovná skupina:</b> Ladislav Kolek, Ing. Barbora Staňová, Ing. Zdenka Bohušová Phd., Ľubomír Novosad, Miroslav Bohuš <b>Environmentálna pracovná skupina:</b> Ladislav Kolek, Ing. Barbora Staňová, Daniel Ďurkovský, Ing. Miroslav Minarčík, Ľubomír Novosad
<b>Obdobie spracovania:</b>	06.-11.2015
<b>Financovanie spracovania:</b>	250,00€



## Formulár č. Ú2 – Harmonogram spracovania PHSR

Harmonogram spracovania PHSR												
Termín	I	II	III	IV	V	VI	VII	VIII	IX	X	XI	XII
Úvod												
Analytická časť												
Strategická časť												
Programová časť												
Realizačná časť												
Finančná časť												
Záver												

## Formulár č. Ú3 – Metódy zapojenia verejnosti do prípravy PHSR

Metóda	Informovanie verejnosti	Získavanie názorov verejnosti	Zohľadnenie názorov verejnosti
Verejné informačné tabule	✓		
Letáky rozdávané na verejných podujatiach	✓		
Plagáty	✓		
Internetové stránky - vrátane verejných pripomienok, sociálne siete	✓	✓	✓
Vystúpenia v obecnom rozhlase	✓		
Stretnutia s kľúčovými ľuďmi skupinami	✓	✓	✓
Dotazník pre širokú verejnosť	✓	✓	✓
Pracovné skupiny	✓	✓	✓



## Formulár č. Ú4 – Zoznam členov pracovných skupín

Zoznam členov pracovných skupín		
Hospodárska pracovná skupina		
Meno	Funkcia v strategickom plánovaní	Funkcia v pracovnom zaradení
Ing. Barbora Staňová	Garant	Projektový manažér
Ladislav Kolek	Koordinátor	Starosta obce
Ing. Miroslav Minarčík	Interný odborník	Poslanec
Miroslav Bohuš	Interný odborník	Poslanec
Daniel Ďurkovský	Interný odborník	Poslanec
Sociálna pracovná skupina		
Ing. Barbora Staňová	Garant	Projektový manažér
Ladislav Kolek	Koordinátor	Starosta obce
Ing. Zdenka Bohušová Phd.,	Interný odborník	Poslanec
Ľubomír Novosad	Interný odborník	Poslanec
Miroslav Bohuš	Interný odborník	Poslanec
Environmentálna pracovná skupina		
Ing. Barbora Staňová	Garant	Projektový manažér
Ladislav Kolek	Koordinátor	Starosta obce
Daniel Ďurkovský	Interný odborník	Poslanec
Ing. Miroslav Minarčík	Interný odborník	Poslanec
Ľubomír Novosad	Interný odborník	Poslanec

## Formulár č. Ú5 – Dohoda o partnerstve

Názov dokumentu	Dohoda o partnerstve pri príprave a realizácii PHSR Obce Vrchteplá
Obdobie platnosti	2015-2025
Predmet dohody	Ide o spoluprácu pri spoločných projektoch, finančnú organizačnú, ako i dobrovoľné aktivity v prospech obce
Účastníci dohody	- DHZ Vrchteplá, podnikatelia a spolky v obci, okolité a družobné obce
Riadenie procesu	Riadiaci tím určil možných členov pracovných skupín, ako i partnerov v pripravovaných projektoch spolupráce, oslovená bola i široká verejnosť pre konkrétne návrhy projektových zámerov, pracovné skupiny a riadiaci tím bude následne monitorovať plnenie zámerov určených v PHSR.
Financovanie	- Výstavba požiarnej zbrojnice a projekty uvedené v strategickej, realizačnej a finančnej časti PHSR





Formulár č. Ú7 – Titulná strana dokumentu PHSR

Názov:	Program hospodárskeho a sociálneho rozvoja na roky 2015-2025
Územné vymedzenie:	Vrchteplá
Územný plán obce schválený:	Nie
PHSR schválené:	Áno
Dátum platnosti:	
Verzia:	
Publikovaný verejne:	



# Štruktúra dokumentu

Formulár č. Ú8 – Štruktúra dokumentu

Osnova PHSR	
<b>Úvod</b>	
	<ul style="list-style-type: none"><li>• Obsah dokumentu (podľa jednotlivých kapitol)</li><li>• Stručný popis kontextu vzniku a chronológie prípravy PHSR</li><li>• Stručné zhrnutie východiskových koncepčných dokumentov týkajúcich sa vymedzeného územia</li></ul>
<b>Časť 1: Analytická časť</b>	
	<ul style="list-style-type: none"><li>• Komplexná analýza vnútorného prostredia na základe overeného súboru kvantitatívnych a kvalitatívnych dát (ďalej len „dátová základňa“) podľa jednotlivých oblastí vrátane finančnej a hospodárskej situácie</li><li>• Analýza silných a slabých stránok územia</li><li>• Identifikácia hlavných vonkajších faktorov rozvoja územia (výber hlavných faktorov)</li><li>• Analýza vplyvu vonkajšieho prostredia na vývoj situácie v území (zoznam)</li><li>• Ex-post hodnotenie (realizácia existujúceho PHSR vrátane vyhodnotenia rozpracovaných investičných a neinvestičných projektov k 31.12 príslušného roku)</li><li>• Swot analýza (súhrnná tabuľka, syntéza výsledkov)</li><li>• Analýza možných rizík a hrozieb, identifikácia kritických oblastí rozvoja</li></ul>
<b>Časť 2: Strategická časť</b>	
	<ul style="list-style-type: none"><li>• Vízia územia</li><li>• Formulácia a návrh stratégie</li><li>• Výber a popis strategických cieľov v jednotlivých politikách – oblastiach rozvoja (hospodárska, sociálna, environmentálna)</li></ul>
<b>Časť 3: Programová časť</b>	
	<ul style="list-style-type: none"><li>• Konkrétne opatrenia a projekty vrátane ich priradenia k jednotlivým cieľom a prioritám</li><li>• Súbor ukazovateľov výsledkov a dopadov vrátane východiskových a cieľových hodnôt</li></ul>
<b>Časť 4: Realizačná časť</b>	
	<ul style="list-style-type: none"><li>• Popis jednotlivých partnerov pri realizácii PHSR</li><li>• Popis inštitucionálneho a organizačného zabezpečenia realizácie PHSR, spôsob komunikácie, kooperácie a koordinácie</li><li>• Stručný popis komunikačnej stratégie PHSR k jednotlivým skupinám</li></ul>



	<ul style="list-style-type: none"><li>• Systém monitorovania a hodnotenia</li><li>• Akčný plán na daný, rozpočtový rok s výhľadom na dva roky (x+2) – vecný a časový harmonogram realizácie jednotlivých opatrení a projektov</li></ul>
<b>Časť 5: Finančná časť</b>	
	<ul style="list-style-type: none"><li>• Indikatívny finančný plán na celú realizáciu PHSR</li><li>• Model viaczdrojového financovania jednotlivých opatrení, aktivít, za účasti sociálno-ekonomických partnerov, v územiach prepojených na programový rozpočet</li><li>• Hodnotiaca tabuľka pre výber projektov</li></ul>
<b>Záver</b>	
	<ul style="list-style-type: none"><li>• Informácia o schválení a zverejnení PHSR</li></ul>
<b>Prílohy</b>	
	<ul style="list-style-type: none"><li>• Príloha č. 1 – Monitorovacia správa-Akčný plán</li><li>• Príloha č. 2 Jednotlivé karty PO a MO</li></ul>

Tabuľka č. 1 Zoznam analyzovaných dokumentov

Zoznam analyzovaných dokumentov			
Názov dokumentu	Platnosť dokumentu	Úroveň dokumentu	Zdroj
Národná stratégia regionálneho rozvoja	2030	Národná	www.mindop.sk
Program hospodárskeho a sociálneho rozvoja VÚC Trenčín na roky 2014-2020	2013 - 2023	Regionálna	www.tsk.sk
Program hospodárskeho a sociálneho rozvoja obce	Spoločný	Miestna	Obecný úrad
Územnoplánovacia dokumentácia obce	Nie	-	-
Program odpadového hospodárstva obce	Áno	Miestna	Obecný úrad
Záverečný účet obce	2006-2015	Miestna	Obecný úrad



# 1. Analytická časť

## Obsah:

- Kompletná analýza vnútorného prostredia na základe overeného súboru kvantitatívnych a kvalitatívnych dát (ďalej len „dátová základňa“) podľa jednotlivých oblastí vrátane finančnej a hospodárskej situácie.
- Ex-post hodnotenie (realizácia existujúceho PHSR vrátane vyhodnotenia rozpracovaných investičných a neinvestičných projektov k 31.12. príslušného roku)
  - Analýza silných a slabých stránok územia
  - Identifikácia hlavných vonkajších faktorov rozvoja územia (výber hlavných faktorov)
  - Analýza vplyvu vonkajšieho prostredia na vývoj situácie v území (zoznam)
- Ex-post hodnotenie (realizácia existujúceho PHSR vrátane vyhodnotenia rozpracovaných investičných a neinvestičných projektov realizovaných na národnej, prípadne regionálnej úrovni k 31.12. príslušného roku)
  - Analýzu príležitostí a ohrození pre rast a rozvoj územia (posúdenie hlavných faktorov z hľadiska príležitostí a ohrození)
  - Analýza väzieb územia

Tabuľka č. 2 Zoznam použitých kvantitatívnych a kvalitatívnych dát

Zoznam použitých kvantitatívnych a kvalitatívnych dát		
Oblasť dát/téma	Zdroj dát	Webová stránka
História obce	OÚ Vrchteplá	<a href="http://www.vrchtepla.sk">www.vrchtepla.sk</a>
Poloha a prírodné podmienky	OÚ Vrchteplá	<a href="http://www.vrchtepla.sk">www.vrchtepla.sk</a>
Kultúra	OÚ Vrchteplá	<a href="http://www.vrchtepla.sk">www.vrchtepla.sk</a>
Demografia	Štatistický úrad	<a href="http://www.statistics.sk">www.statistics.sk</a>
Bývanie	Štatistický úrad	<a href="http://www.statistics.sk">www.statistics.sk</a>
Školstvo a vzdelávanie	Štatistický úrad	<a href="http://www.statistics.sk">www.statistics.sk</a>
Zdravotníctvo	OÚ Vrchteplá	<a href="http://www.vrchtepla.sk">www.vrchtepla.sk</a>
Sociálna starostlivosť	OÚ Vrchteplá	<a href="http://www.vrchtepla.sk">www.vrchtepla.sk</a>
Technická infraštruktúra	Štatistický úrad	<a href="http://www.statistics.sk">www.statistics.sk</a>
Ekonomická situácia	Štatistický úrad	<a href="http://www.statistics.sk">www.statistics.sk</a>



## AI. Analýza vnútorného prostredia

### 1. Základná charakteristika obce

Tabuľka č. 3 Základná charakteristika obce

Číslo základnej územnej jednotky:	SK0226513784
Názov okresu:	Považská Bystrica
Názov kraja:	Trenčiansky kraj
Štatút obce:	Obec
PSČ	017 05
Prvá písomná zmienka o obci (rok):	1351
Nadmorská výška stredu mesta:	520
Celková výmera územia mesta (km <sup>2</sup> ):	4, 90 km <sup>2</sup>
Počet obyvateľov:	272
Hustota obyvateľstva (obyvateľ/km <sup>2</sup> )	55,5

### 2. História obce a kultúrne pamiatky

Prvá doteraz známa písomná zmienka o Vrchteplej pochádza z roku 1351. Je to listina, ktorou nariadil kráľ Ľudovít I. nitrianskej kapitule, aby uviedla Mikuláša, syna Adriana z Podmanína a Pavla, syna Tanaka z Teplej do držby lesného majetku zvaného Lúčka. U ďalších zemanov sa uvádzajú slovenské miestne názvy ako predikáty . Neskôr možno hovoriť o týchto názvoch Toppla, Tepla, Werchtepla, Felsew Tepla, Wrchtepla, pomäďarčenie názvu došlo k názvu Felseheve.

Neskôr patrila panstvu Považská Bystrica. V roku 1598 mala 18 domov, v roku 1720 mala 10 daňovníkov, v roku 1786 mala 39 domov, 40 rodín a 225 obyvateľov, v roku 1828 mala 33 domov a 263 obyvateľov.

V roku 1929 bola dostavaná Základná škola, kde sa prvý krát vyučovalo v roku 1930. Všetkých žiakov, ktorí ju navštevovali bolo 47.



Obrázok č.1 Fotografia Bývalej budovy Základnej školy



Obyvatelia pracovali najmä v lesoch a v poľnohospodárstve, za I. ČSR obyvatelia chodili na sezónne práce.

Novodobá história obce je spätá predovšetkým s udalosťami Slovenského národného povstania. Počas SNP a najmä na jar 1945 prebiehali v okolí prudké boje a časté prestrelky medzi partizánmi a Nemcami. Za SNP pôsobila v obci partizánska jednotka majora Pavla Zazulova. Na kopci Hôrka je hrob 10-tich partizánov. Za účasť obyvateľov v SNP a za ich pomoc partizánom bol udelený obci Vrchteplá v roku 1964 prezidentom republiky „Rad Červenej Hviezdy.“

#### Erb obce

V striebornom štíte zo zelenej oblej trávinatej pažite vyrastajú tri červené zlatostredé a zlatokališné ruže na zelených listnatých stopkách, medzi nimi po jednom zelenom bezkvetom výhonku.

#### Vlajka obce

Pozostáva z deviatich pozdĺžnych pruhov vo farbách červenej, bielej, zelenej, žltej, červenej, žltej, zelenej, bielej a červenej. Vlajka má pomer strán 2:3 a ukončená je tromi cípmi, t.j. dvomi zástrihmi, siahajúcimi do tretiny jej listu.

#### Pečať obce

Je okrúhla, uprostred s obecným symbolom a kruhopolisom OBEC VRCHTEPLÁ. Pečať má priemer 35 mm

### Kultúrne pamiatky

V katastrálnom území obce sa nachádza národná kultúrna pamiatka . Významné kultúrne pamiatky obce znázorňuje nasledovná tabuľka:

Tabuľka č.4 Kultúrne pamiatky

Kultúrna pamiatka	Popis
<b>Pamätník padlým v SNP</b>	<b>Národná kultúrna pamiatka</b> vyhlásená v roku 1963. Pomník padlým v SNP z roku 1945 s obdĺžnikovým pôdorysom. Upravovaný bol v roku 1949. Stojí na kopci Hôrka nad obcou. Stojí tam hrob a pomník 10 partizánom. V SNP tu pôsobila partizánska jednotka majora Pavla Zazulova. Súčasná podoba pamätníka je z roku 1978. Autormi sú G. Cimmermannová, S. Bíroš a P. Maňka.
<b>Budova bývalej základnej školy s pamätnou izbou SNP</b>	Zaujímavá drevená stavba horského charakteru, ktorá sa nachádza priamo v srdci obce Vrchteplá bola postavená v roku 1929 a prvý raz sa v nej vyučovalo v roku 1930. Všetkých žiakov vtedy bolo 47. Začiatky boli ťažké, keďže škola bola len skromne vybavená a potrebné veci zhotovili ľudia z dediny. Časom ju zatvorili pre nedostatok žiakov. Škola zároveň slúžila ako malá kaplnka, v ktorej sa dodnes vykonávajú bohoslužby. Nachádza sa v nej aj pamätná izba zriadená v roku 1979.

Zdroj: [www.pamiatky.sk](http://www.pamiatky.sk)





Obrázok č.2 Pamätník padlým v SNP

### 3. Poloha, prírodné podmienky a životné prostredie

Z geomorfologického hľadiska leží katastrálne územie Vrchteplej vo Fatransko- Tatranskej oblasti, v jej celku Súľovské vrchy, v strede podcelku Súľovské skaly, v závere doliny Manínskeho potoka.

Vzdialenosť okresného mesta	-	Považskej Bystrice	12 km
Vzdialenosť do krajského mesta	-	Trenčín	63 km
Vzdialenosť do hlavného mesta	-	Bratislava	187 km
Vzdialenosť do mesta Žilina	-	Žilina	38 km

#### 3.1 Vymedzenie územia

V rámci územno-správnej organizácie patrí riešené územie k osídleniu vidieckeho významu v okrese Považská Bystrica v Trenčianskom kraji. Kataster obce pozostáva z 1 katastrálneho územia Vrchteplá. Hranice katastrálneho územia obce tvoria ďalej hranice katastrálnych území obce Kostolec, Bodiná, Hradná, Súľov a Plevník – Drienove.

#### 3.2 Geomorfologické a geologické pomery

Obec Vrchteplá leží v srdci Chránenej krajinnej oblasti Strážovské vrchy, v tesnej blízkosti Národnej prírodnej rezervácie Manínska tiesňava a uprostred turisticky významných Súľovských skál. V strednej odlesnenej časti má povrch chotára charakter pahorkatiny a hornatiny, na zalesnených okrajoch vrchovina až hornatina z treťohorných usadenín. Prevládajú rendziny.

#### 3.3 Hydrologické pomery

Obcou preteká Manínsky potok, ktorý pramení v Súľovských vrchoch v nadmorskej výške 580 m n. m. Je to ľavostranný prítok Váhu s dĺžkou 11,3 km. Medzi obcami Kostolec a Zásكالie sa prerezáva Manínskou vrchovinou a vytvára Kostoleckú tiesňavu a medzi obcami Zásكالie a Považská Teplá vytvára Manínsku tiesňavu. Na dolnom toku vytvára sústavu



rybníkov. Od prameňa tečie na krátkom úseku najprv na západ, vzápätí sa stáča na juh a ďalej na juhozápad.

Za obcou Vrchteplá sa oblúkom stáča najprv na severozápad, následne na západ. Medzi obcou Kostolec a začiatkom Manínskej tiesňavy tečie severozápadným smerom, potom viacmenej na západ, pričom vytvára oblúk prehnutý na sever.

Do Váhu sa vlieva na území mesta Považská Bystrica, juhozápadne od Považskej Teplej, v nadmorskej výške cca 285 m n. m. Potok spravuje Správa povodia Váhu a je to vodohospodársky významný tok.

### **3.4 Klimatické pomery**

Klimatické pomery sú charakterizované kotlinovou a horskou klímou. Kotlinová klíma je mierne teplá, až chladná, vlhká, až veľmi vlhká, s malou inverziou teplôt. Priemerná teplota v januári je -3°C, v júli 18°C, priemerné ročné zrážky sa pohybujú okolo 860 mm. Priemerná dlhodobá ročná teplota vzduchu za obdobie rokov 1975 - 1997 je 8,0 °C. V dlhodobom normále je najteplejším mesiacom júl s priemernou mesačnou teplotou vzduchu 17,7 °C, najchladnejším január -2,8 °C. Zrážkovo najbohatší je mesiac jún v ktorom spadne v priemere 97,7 mm zrážok. Naopak dlhodobé zrážkové minimum pripadá na mesiac február (37,7 mm).

### **3.5 Rastlinstvo a živočíšstvo**

#### **Rastlinstvo**

Vyznačuje sa bohatou vápencovou flórou so zastúpením teplomilných panónskych druhov, horských a vysokohorských karpatských druhov. Územie je bohaté na skalné útvary, z nich najatraktívnejšie boli vyhlásené za maloplošné chránené územia. Pestré mikroklimatické podmienky územia umožnili osídlenie teplomilným druhom na výhrevných južne orientovaných skalách, zástupcovia horskej flóry našli útočisko na chladnejších tienených skalných stenách a úžľabinách na severných svahoch, niekedy aj v pomerne malej nadmorskej výške. Podstatný vplyv na charakter flóry má aj severojužná orientácia pohoria. Dominantnými travinnými druhmi skalných mačínových spoločenstiev sú kostrava tvrdá, ostrevka vápnomilná a ostrica nízka. Z horských druhov sa tu nachádzajú astra alpínska, hlaváč lesklý. a výslnných južne orientovaných skalných stenách rastú teplomilné druhy ako, bodliak kopcový, cesnak bleďožltý, devätorka rozprestretá, devätorník veľkokvetý, devätorníkovec sivý, guľôčka bodkovaná.

#### **Živočíšstvo**

Vyznačuje sa veľkou diverzitou. Okrem lesných druhov sú hojné i druhy vyskytujúce sa v skalných, lúčnych, xerothermných a mokraďových biotopoch.

Vo vápnatých prameniskách žijú vzácne druhy mäkkýšov – glaciálny relikt pimprlík močiarny a pimprlík mokraďový. Obidva sú zároveň aj druhy európskeho významu. V NPR Súľovské skaly bol zistený v trávnatých xerothermných lokalitách veľmi vzácny druh pavúka komôrkár pontický, ktorý je kriticky ohrozený a v súčasnosti je známy len z niekoľkých lokalít v rámci Slovenska.



Z obojživelníkov boli zaznamenané: salamandra škvrnitá, mlok bodkovaný, mlok horský, kunka žltobruchá, ropucha bradavičnatá. Z plazov sa tu vyskytuje: jašterica bystrá, jašterica živorodá, slepúch lámavý, užovka obojková.

Na skalné biotopy je viazaný sokol sťahovavý. Strážovské vrchy sú jedným z pohorí, kde má optimálne podmienky a hustotu populácie. Výskyt orla skalného je veľmi ojedinelý. Koncom zimy môžeme počuť na viacerých skalnatých lokalitách húkanie výra skalného. Jeho silueta je zobrazená aj v znaku CHKO Strážovské vrchy.

Každoročne je monitorovaná početnosť veľkých šeliem (vlk, rys, medveď). Správa CHKO Strážovské vrchy každoročne uskutočňuje monitoring prítomnosti vydry riečnej na vybraných tokoch.

### **3.5 Chránené územia**

Katastrálne územie obce Vrchteplá patrí spolu s obcami Trstie, Slopná, Pružina, Zemianska Závada, Ďurďové, Podskalie, Počarová, Malé Lednice, Horný Moštenec, Zemiansky Kvašov, Plevník-Drienové, Domaniža, P. Bystrica, P. Teplá, Podmanín, Praznov, Bodiná, Kostolec, Sádocké, Záskanie a Prečín do chránenej krajinej oblasti CHKO Strážovské vrchy. Vyhlásené bolo za účelom ochrany pozoruhodných tvarov reliéfu, najmä bralných a krasových foriem, tiesňav, hrebeňov, erózných kotlín, biofondu a genofonu rastlinných a živočíšnych spoločenstiev a ukážkových častí krajiny Strážovských a Súľovských vrchov.

V zmysle zákona NR SR č. 543/2002 Z.z. o ochrane prírody a krajiny platí pre riešené územie I. stupeň ochrany a spadá do CHKO Strážovské vrchy s druhým stupňom ochrany.

Európska sústava chránených území NATURA 2000

Chránené vtáčie územie

Územie obce patrí do lokality Natura 2000. Natura 2000 je názov sústavy chránených území členských krajín Európskej únie a hlavným cieľom jej vytvorenia je zachovanie prírodného dedičstva, ktoré je významné nielen pre príslušný členský štát, ale najmä pre EÚ ako celok. Táto sústava chránených území má zabezpečiť ochranu najvzácnejších a najviac ohrozených druhov voľne rastúcich rastlín, voľne žijúcich živočíchov a prírodných biotopov vyskytujúcich sa na území štátov Európskej únie a prostredníctvom ochrany týchto druhov a biotopov zabezpečiť zachovanie biologickej rôznorodosti v celej Európskej únii.



#### 4. Technická infraštruktúra

Tabuľka č. 5 Stav technickej infraštruktúry

Infraštruktúra	Ukazovateľ	Súčasný stav	Budúci stav
Pošta	áno/nie	Nie	Nie
Káblková televízia	áno/nie	Nie	Áno
Verejný vodovod	pokrytie v %	0%	100%
Vlastný zdroj pitnej vody	názov/výdatnosť	Nie	Okrúhle/10l/min
Verejná kanalizácia dažďová	pokrytie v %	Nie	Nie
Kanalizačná sieť pripojená na ČOV	pokrytie v %	0%	100%
Rozvodná sieť plynu	pokrytie v %	0%	0%
	DSL	0%	0%
Pripojenie na sieť internet	ISDN	0%	0%
	EDGE	0%	0%
	WIFI	100%	100%
Verejný internet	áno/nie	Nie	Áno
Verejný prístupový bod	áno/nie	Nie	Áno
Internetová kaviareň	áno/nie	Nie	Nie
Počet počítačov pre verejný prístup do siete internetu	počet	0	1
Pokrytie signálom Orange	%	100%	100%
Pokrytie signálom Telekom	%	50%	100%
Pokrytie signálom O <sub>2</sub>	%	50%	100%
Verejné studne	počet	60	5
Pramene pitnej vody	počet/výdatnosť	10/15l/min	10/15l/min
Vodojemy	počet/objem	0	1
Priemyselná zóna-výrobná	počet firiem	0	1
Priemyselná zóna-skladové hospodárstvo	Skladová plocha v m <sup>2</sup>	0	1
Skládka TKO	áno/nie	Nie	Áno
Separovaný zber	áno/nie	Áno	Áno
Zberný dvor pre separovaný zber	áno/nie	Nie	Áno
Kompostovisko	áno/nie	Nie	Áno
Cintorín	počet	Áno	Áno
Dom smútku	počet	Áno	Áno



#### **4.1 Odkanalizovanie a čistenie odpadových vôd**

Obec Vrchteplá doteraz nemá vybudovanú kanalizačnú sieť a odpadové vody sú zachytávané do jednotlivých nepriepustných žump. Perspektívne sa uvažuje s vybudovaním kanalizácie.

#### **4.2 Zásobovanie pitnou vodou**

Vodovod sa v obci nenachádzal, budovať sa začal v roku 2005 z vlastných zdrojov, doteraz bolo investovaných 36 036,54€ z vlastných zdrojov a celkovo bolo získaných 214 855,67€ ako dotácia z MŽP. Z tejto sumy sa vybudovalo 2 495 m vodovodu. Vodovod by mal byť dokončený v roku 2019. Predpokladá sa napojenie na vodovod 310 obyvateľmi obce

#### **4.3 Zásobovanie elektrickou energiou**

Obec Vrchteplá je elektrifikovaná v celom rozsahu, rozvod je realizovaný nadzemnými vedeniami. Elektrifikácia je v dobrom stave, nevykazuje väčšie výpadky.

#### **4.4 Zásobovanie plynom a teplom**

Obec Vrchteplá nemá vybudovaný rozvod plynu. Občania si zabezpečujú vykurovanie formou spaľovania tuhého paliva. Obec neuvažuje o vybudovaní plynovodu.

#### **4.5 Obecný rozhlas a verejné osvetlenie**

Rozvod miestneho rozhlasu je vybudovaný a situovaný na stĺpoch verejného osvetlenia. Verejné osvetlenie je výbojkovými svietidlami realizované vzdušným vedením po betónových stĺpoch nízkonapäťovej siete. V budúcnosti obec plánuje rekonštrukciu obecného rozhlasu a verejného osvetlenia.

#### **4.6 Telekomunikačné zariadenia**

V obci Vrchteplá sa nenachádza prevádzka poskytovania poštových služieb. Obyvatelia využívajú poštu v obci Považská Teplá. V budúcnosti sa plánuje vybudovanie prístupového bodu na napojenie širokopásmového internetu v obci. V obci má 50% pokrytie spoločnosti O2 a Telekom, 100% pokrytie má spoločnosť Orange.

#### **4.7 Odpadové hospodárstvo**

Likvidáciu odpadu v obci Vrchteplá zabezpečuje firma Chudovský a.s. . Z obce sa komunálny odpad odváža jedenkrát za mesiac na skládku odpadu vo Sverepci.

V obci sa triedia: plasty, sklo, papier a elektroodpad. Plasty sa odkladajú do PET vriec, ktoré občanom poskytuje obec a sa odvážajú z obce raz za mesiac. Sklo sa odváža asi každých 10 týždňov. Dvakrát do roka obec zabezpečuje aj odvoz elektronického odpadu.



## 5. Doprava

Celý región má veľmi dobrú dopravnú polohu, nakoľko sa tu koncentruje viacero celoštátnych väzieb európskeho významu ako napríklad trasa Terst – Bratislava. Trenčín – Žilina – Košice – Ukrajina (diaľnica D1). Okresom prechádza i stredný severojužný koridor Ponitriankso – trenčiansko – žilinský. Okres ťaží i z blízkosti s Českou republikou, kde je dobré dopravné spojenie cestnou, ale i železničnou dopravou. Významnou dopravnou križovatkou v tomto smere je najmä mesto Púchov s priamy železničným napojením na Českú republiku. Obce okresu ťažia i z dobudovanej časti diaľnice D1, ktorá spája 2 krajské mestá Trenčín a Žilina, ktoré okrem dobrého dopravného napojenia využívajú i leteckú dopravu, nakoľko v Trenčíne je letisko, ktoré bolo pôvodne určené na vojenské lety, dnes je využívané i na lety civilné. V Žiline sa nachádza letisko so štatútom medzinárodného letiska s nepravidelnou dopravou

### 5.1 Cestná

Hlavnou dopravnou a urbanizačnou osou územia je cesta 517 Považská Bystrica - Rajec . Vlastníkom je Trenčiansky samosprávny kraj , správcom Regionálna správa ciest v Považskej Bystrici. Na ňu sú napojené obecné cesty. Cesty plnia funkciu zbernej a obslužnej komunikácie územia. Dopravný skelet územia dopĺňa sieť jestvujúcich a navrhovaných miestnych komunikácií, ktoré plnia funkciu obslužnú, respektíve prístupovú.

### 5.2 Miestna

Celková dĺžka miestnych komunikácií je cca. 2500 m, v celkovom počte 4ks. Miestne komunikácie sú upravované z rozpočtu obce postupne podľa nutnosti.

Miestnu dopravnú sieť tvoria miestne komunikácie s asfaltovou povrchovou úpravou. Cesty sú v zlom technickom stave. Chodníky v obci nie sú vybudované.

### 5.3 Hromadná

Obyvatelia majú možnosť využiť dopravné služby SAD Trenčín. Spoje sú buď priamo do Považskej Bystrice a naopak. Denne celkovo odchádza z obce cca. 8 spojov v pracovných dňoch. Prvý autobus odchádza z obce v pracovných dňoch o 04:45 hodine a posledný o cca. 20:45 hodine. Z Považskej Bystrice do obce odchádza prvý autobus o 06:30 hodine, posledný o 22:45, v celkovom počte cca. 8 spojov. Frekvencia spojov je dostatočná.

### 5.4 Statická

V obci je v prevažnej miere zástavba rodinných domov. Obyvatelia parkujú vo dvoroch, alebo využívajú vlastné garáže. Pre zariadenia občianskej vybavenosti a služieb, ako aj pre bežné potreby odstavenia motorových vozidiel slúžia plochy vedľa miestnych komunikácií alebo priamo krajnice vozoviek.





Plochy statickej dopravy sa nachádzajú pred objektom obecného úradu kultúrneho domu a v okolí cintorína. Sú v neuspokojivom stavebno-technickom stave. V nasledujúcom období je treba previesť ich rekonštrukciu.

### **5.6 Železničná**

Intravilánom obce, neprechádza železničná trať, obyvatelia majú možnosť využiť kombinovaný druh dopravy v spojení cestná hromadná doprava a železničná doprava. Vlakové stanice sa nachádzajú v okresnom meste vzdialenom cca. 10 km.

### **5.7 Vodná a Letecká**

V okrese sa nenachádza letisko. Najbližšie letecké služby môžu obyvatelia využiť v meste Žilina, prípadne v krajskom meste Trenčín.

Vodná doprava sa na Slovensku vykonáva na riekach:

- Dunaj (172 km)
- Váh (78,8 km)
- Bodrog (7,8 km)

Na ostatných vodných plochách sa vykonáva prevažne rekreačná a technologická plavba.

Pre lodnú osobnú i nákladnú dopravu má na Slovensku zásadný význam rieka Dunaj, ktorá je najvýznamnejšou riečnou dopravnou tepnou. Spája Bratislavu, Viedeň a Budapešť, resp. Slovensko s Rakúskom a Maďarskom a vďaka kanálu Dunaj-Rýn-Mohan prepája Severné more s Čiernym morom



## 6. Demografia

Pre určenie situácie v obci, úrovne jej sociálneho rozvoja, ale i samotnej kvality života v obci slúži viacero ukazovateľov medzi ktoré patrí i vývoj počtu obyvateľstva, prirodzený prírastok/úbytok obyvateľstva, hustota obyvateľstva a iné.

### 6.1 Vývoj počtu obyvateľov

Celoslovenský trend je znižovanie počtu obyvateľov, ktorý je spojený so starnutím populácie, s nižšou pôrodnosťou a vyššou úmrtnosťou.

Tabuľka č. 6 Vývoj počtu obyvateľov

Rok	2006	2007	2008	2009	2010	2011	2012	2013	2014
Počet obyvateľov	260	253	251	247	244	259	258	264	272

Celkový počet obyvateľov vykazuje v sledovanom období zvyšovanie obyvateľstva. Od roku 2006 do roku 2014 sa zvýšil počet obyvateľov o 12 na hodnotu 272 obyvateľov. Ide o pozitívny ukazovateľ potrebný pre ďalší rozvoj obce.

### 6.2 Prirodzený prírastok/úbytok obyvateľstva

Prirodzený prírastok, resp. úbytok obyvateľstva je rozdiel medzi narodenými a zomretými obyvateľmi v obci. Celoslovenský trend je spojený s vyššou mierou úmrtnosti ako pôrodnosti. Migračné saldo je rozdiel medzi počtom prisťahovaných a odsťahovaných v obci. Celkový prírastok je súčet prirodzeného prírastku a prírastku sťahovaním.

Tabuľka č.7 Celkový prírastok obyvateľstva

Rok	Prirodzený prírastok/úbytok	Migračné saldo	Celkový prírastok
2006	-1	1	0
2007	-5	-2	-7
2008	-2	0	-2
2009	-4	0	-4
2010	-1	-2	-3
2011	-1	0	-1
2012	-1	0	-1
2013	0	6	6
2014	4	4	8

Z tabuľky uvedenej vyššie vyplýva, že obec Vrchteplá mala záporné hodnoty v počte narodených a zomretých obyvateľov v rokoch 2006-2012. Avšak v posledných dvoch rokoch vidieť kladné hodnoty nielen v tomto ukazovateli, ale i v migračnom salde. Celkový prírastok s rokoch 2012 až 2014 je pozitívny.

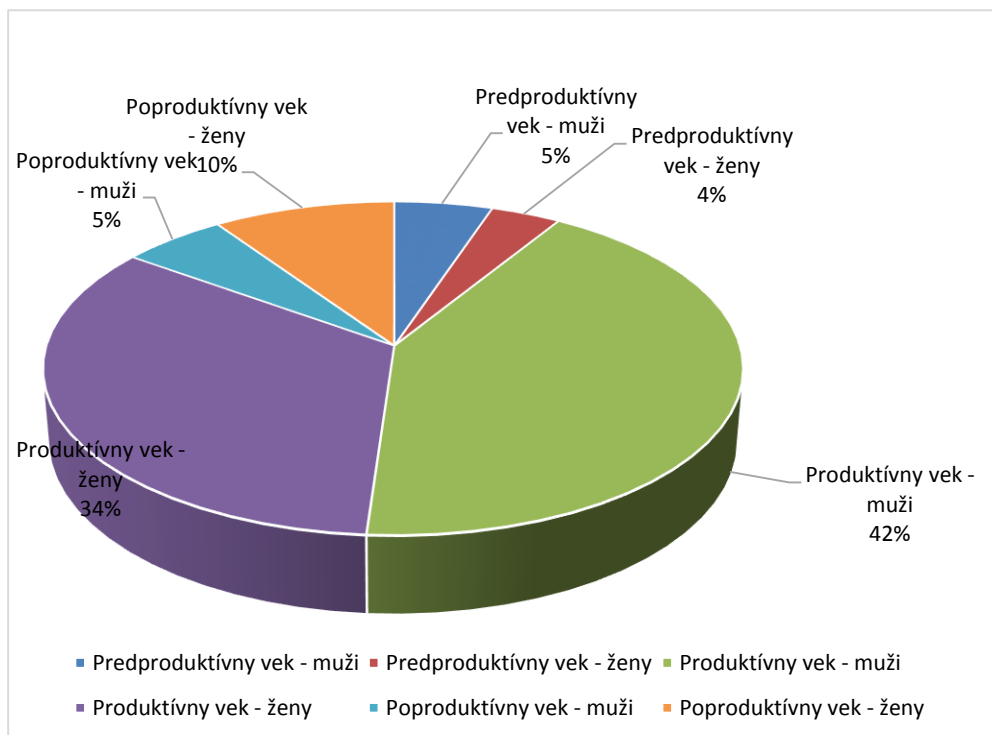


### 6.3 Veková štruktúra

Tabuľka vekovej štruktúry obyvateľstva predstavuje rozdelenie obyvateľov do troch kategórií podľa veku. Ide o obyvateľov v predproduktívnom veku, produktívnom veku a poproduktívnom veku. Na základe tejto štatistiky možno určiť či ide o obec so staršími obyvateľmi, ktorá má nižší rozvojový potenciál, alebo o obec s mladými rodinami, kde možno očakávať nárast obyvateľstva.

Tabuľka č. 8 Veková kategória obyvateľstva

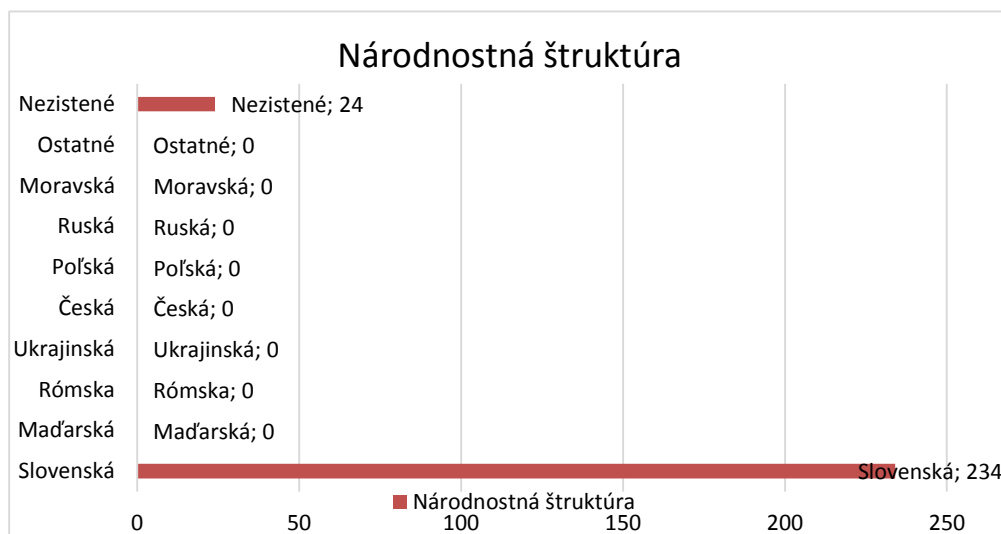
Veková kategória	2006	2007	2008	2009	2010	2011	2012	2013	2014
Počet obyvateľov celkom	260	253	251	247	244	259	258	264	272
Predproduktívny vek – muži (0-14)	15	14	13	10	9	13	12	15	14
%	10,94	10,53	9,85	7,63	6,98	9,56	8,76	10,71	9,72
Predproduktívny vek – ženy (0-14)	12	11	9	7	6	17	7	18	10
%	9,75	9,17	7,56	6,03	5,22	13,82	5,79	14,52	7,81
Produktívny vek – muži (15-59)	106	100	99	99	100	110	112	112	115
%	77,37	75,19	75,00	75,57	77,52	80,88	81,75	80,00	79,86
Produktívny vek – ženy (15-54)	91	77	79	79	76	95	93	92	92
%	73,98	64,17	66,39	68,10	66,09	77,24	76,86	74,19	71,87
Poproduktívny vek – muži (60+)	16	19	20	22	20	13	13	13	15
%	11,67	14,29	15,15	16,79	15,50	9,56	9,49	9,29	10,41
Poproduktívny vek – ženy (55+)	20	32	31	30	33	21	21	24	26
%	16,26	26,67	26,05	25,86	28,70	17,07	17,36	19,35	20,31

**Graf č.1:** Veková kategória obyvateľstva v obci Vrchteplá

Z tabuľky a grafu vyplýva, že v obci sa nachádza najväčší podiel obyvateľov v produktívnom veku, spolu 76%. V predproduktívnom veku je 9% obyvateľstva a poproduktívnom veku 15% obyvateľov.

#### 6.4 Národnostná štruktúra

Národnostná štruktúra v obci je ukazovateľom problematiky národnostných menšín, ich komunitného života a začlenenia do spoločnosti. Vzhľadom na blízkosť hraníc s Českou republikou je možné očakávať nárast českých občanov v obci.

**Graf č. 2:** Národnostná štruktúra obyvateľstva v obci Vrchteplá

V obci Vrchteplá sa všetci obyvatelia prihlásili k slovenskej národnosti.



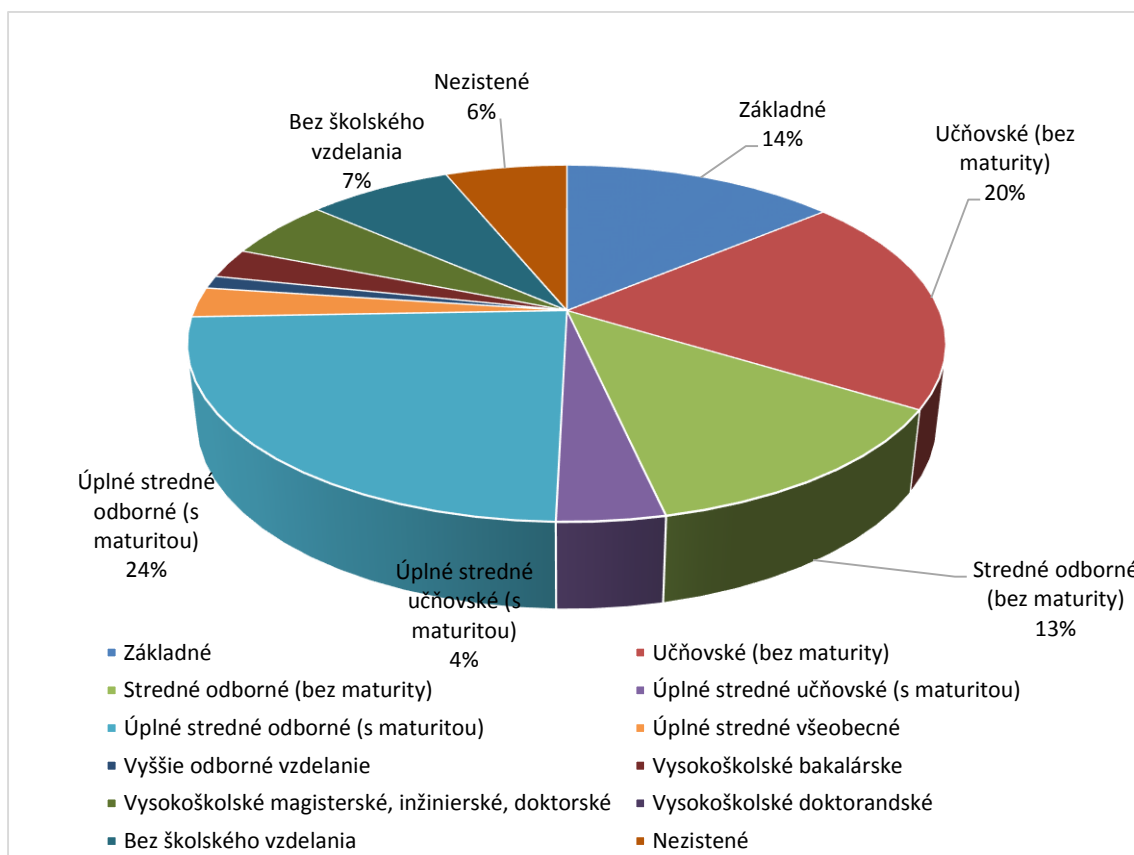
### 6.5 Vzdelanostná štruktúra

Vzdelanostná štruktúra predstavuje nielen úroveň vzdelania obyvateľov, ale i ich uplatnenia na trhu práce.

Tabuľka č. 9 Vzdelanostná štruktúra

Najvyšší skončený stupeň školského vzdelania	Spolu
Základné	36
Učňovské (bez maturity)	51
Stredne odborne (bez maturity)	33
Úplne stredne učňovské (s maturitou)	10
Úplne stredne odborne (s maturitou)	62
Úplne stredne všeobecne	7
Vyššie	3
Vysokoškolské bakalárske	7
Vysokoškolské magisterské, inžinierske, doktorské	14
Vysokoškolské doktorandské	0
Ostatný bez udania školského vzdelania	16
Ostatný bez školského vzdelania	19
Súhrn	258

Graf č. 3: Vzdelanostná štruktúra obyvateľstva v obci Vrchteplá



Vzdelanostná štruktúra obyvateľov obce má nasledovnú štruktúru. Najväčší podiel vzdelania je úplné stredné odborné s maturitou a učňovské bez maturity. Základné vzdelanie má 14% obyvateľov. Vysokoškolské vzdelanie má 14 obyvateľov.



## 7. Ekonomická štruktúra

Ekonomickú štruktúru vytvárajú podnikateľské subjekty alokované v obci a ich zameranie. Podieľajú sa na tvorbe hrubého domáceho produktu, ponúkajú pracovné príležitosti a s tým súvisiace osobné dôchodky pre obyvateľstvo, prispievajú k rozvoju obce prostredníctvom miestnych daní. Sú teda hlavnou silou ekonomického rozvoja v obci. Na ekonomickom rozvoji obce sa podieľa i miestna samospráva, predovšetkým vytváraním podmienok pre rozvoj podnikania, ale i priamou podnikateľskou činnosťou.

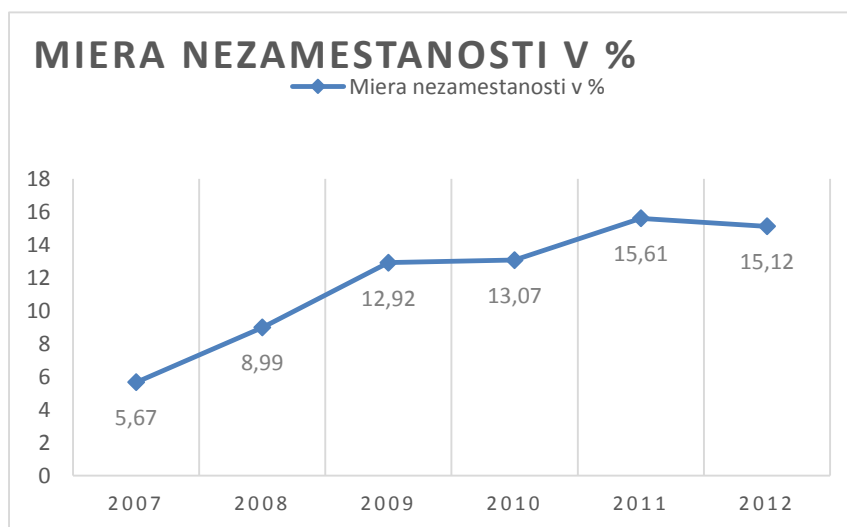
### 7.1 Miera nezamestnanosti

Vyjadruje pomer počtu nezamestnaných k počtu ekonomicky aktívneho obyvateľstva

Tabuľka č. 10 Miera nezamestnanosti

Rok	2007	2008	2009	2010	2011	2012
Miera nezamestnanosti v %	5,65	8,99	12,92	13,07	15,61	15,12

Graf č. 4 Miera nezamestnanosti



Miera nezamestnanosti bola v obci zvýšená v rokoch 2008-2011 kedy stúpila o takmer 7 % bodov. Išlo o celoslovenský prejav svetovej krízy. Od roku 2011 vidieť jej klesanie.





### 7.2 Evidovaní uchádzači o zamestnanie

Predstavuje počet ekonomicky aktívneho obyvateľstva, ktorí hľadajú prácu a sú ihneď pripravení nastúpiť do zamestnania.

Tabuľka č. 11 Evidovaní uchádzači o zamestnanie

Rok	2006	2007	2008	2009	2010	2011	2012	2013	2014
Počet	24	10	16	23	23	32	32	31	38

Od roku 2009 sa počet uchádzačov o zamestnanie zvyšuje.

### 7.3 Evidencia podnikateľských subjektov

Formulár č. A 1 Evidencia podnikateľských subjektov

Číslo	Názov PO/sídlo/Sk NACE:
<u>1</u>	DAJVO s. r. o.
<u>2</u>	Eurotrans - SK, s. r. o.
<u>3</u>	Karpatská investičná spoločnosť, s.r.o.
<u>4</u>	TREVOL COMPONENTS, s. r. o.
<u>5</u>	POĽNO-KOVO, spol. s r.o.

Formulár č. A 2 Evidencia mimovládnych organizácií

P. č.	Názov:
<u>1</u>	TJ Partizán Vrchteplá
<u>2</u>	Poľovnícka spoločnosť JEDĽOVNÍK Vrchteplá - Kostolec - Záskanie
<u>3</u>	Urbárske pozemkové spoločenstvo Vrchteplá
<u>4</u>	DHZ Vrchteplá



## **8. Sociálna infraštruktúra**

### ***8.1 Domový a bytový fond***

V roku 2014 tvorí v obci bytový fond 95 rodinných domov.

Obyvatelia obce podľa tradície a prieskumov majú záujem prevažne o samostatne stojace rodinné domy.

Cieľom je teda zvýšenie predpokladaného nárastu obyvateľstva a vytvorenie priaznivých podmienok pre zvýšenie kvality bývania. Individuálna bytová výstavba sa bude realizovať prednostne v zastavanej časti obce v existujúcich prielukách, na voľných plochách a tiež formou prestavieb a nadstavieb existujúceho bytového fondu.

### ***8.2 Školstvo***

Materská škola sa v obci nenachádza. I napriek fungovaniu základnej školy v minulosti sa nevyučuje už ani tu. Žiaci navštevujú školy v Považskej Teplej, alebo v Považskej Bystrici.

### ***8.3 Zdravotníctvo***

V obci nie je zdravotné stredisko pre deti ani pre dospelých. Praktických lekárov, ako i celkovú zdravotnú starostlivosť využívajú občania v nemocnici s poliklinikou, ktorá sa nachádza v Považskej Bystrici vzdialenej cca 19 km. Rýchla záchranná služba príde do obce približne za 20 minút.

### ***8.4 Sociálna starostlivosť***

Domov dôchodcov sa v obci nenachádza. Na sociálnom úseku obec zabezpečuje nevyhnutnú sociálnu starostlivosť pre svojich občanov formou opatrovateľskej služby v domácnosti

### ***8.5 Spoločenský, kultúrny a športový život***

#### **Služby a spoločenský život**

Základné služby pre obyvateľov poskytuje obchod so zmiešaným tovarom. Taktiež sa v obci nachádza hostinec a bar. V obci sa nachádza športový klub TJ Partizán Vrchteplá, DHZ Vrchteplá. V obci sa pravidelne usporadúvajú oslavy SNP, turistický pochod Jilemnického 25-ka a astronomické stretnutie Perzeidy.

#### **Ubytovanie**

V obci sa nenachádza žiadne ubytovacie zariadením. V budúcnosti miestny podnikateľ uvažuje s vybudovaním ubytovacieho zariadenia v počte 20ks.

#### **Spoločenský život a kultúra**

Spoločenský a kultúrny život v obci zabezpečuje obecný úrad prostredníctvom obecného úradu a poslancov obecného zastupiteľstva. Nachádza sa tu i obecná knižnica, ktorá v súčasnosti stagnuje.



Obec každoročne organizuje aj tieto akcie: medzinárodný deň detí, posedenie s dôchodcami, uvítanie detí do života, stavenie a váľanie mája.

Budova kultúrneho domu ako i budova obecného úradu potrebuje rekonštrukciu.

### **Administratíva**

Funguje tu samostatný obecný úrad, kde sú úradné dni hodiny v pondelok, stredu a v piatok. Budova obecného úradu si vyžaduje rekonštrukciu. Rekonštrukciu je potrebné previesť hlavne na fasáde a streche kultúrneho domu. Taktiež je nevyhnutné doriešiť vykurovanie v kultúrnom dome, nakoľko terajší stav vykurovania akumuláčnými elektrickými radiátormi je ekonomicky nevýhodné.

### **Cestovný ruch**

Na území sa nenachádzajú žiadne materiálo-technické zariadenia cestovného ruchu. Rekreáciu poskytuje najmä okolitá príroda obyvateľom obce či jej návštevníkom. V neposlednom rade cez obec vedú významné značené turistické chodníky.

#### **2694**

*Vrchteplá – Bodiná – Čierna hora – Dúpná – Rybníky – Domaniža. Dĺžka 12,9km. Čas 4 hodiny 20 minút.*

Modro značený turistický chodník vedie celý po území okresu. Začína vo Vrchteplej, kde je na vrchu Hôrka pamätník a v bývalej škole pamätná izba. Pokračuje smerom do Bodinej a odtiaľ cez svahy Tisovej cez sedlo pod Dúpnou a Rybníky do Domaniže. Tu sa chodník končí.

#### **5662**

*Vrchteplá – Osada Minarčíkovci – Rázcestie s modrou – Chata Súľov – Gotická brána – Súľovský hrad – Lúčka pod hradom – Jablonové, kameňolom. Dĺžka 11km. Čas 3 hodiny 45 minút.*

Zeleno značený turistický chodník začína vo Vrchteplej, kde je na vrchu Hôrka pamätník a v bývalej škole pamätná izba. Pokračuje po lúke do sedla odkiaľ pokračuje do okresu Bytča. Pokračuje cez Súľovské skaly ku kameňolomu pri Jablonovom, kde končí.

Významným turistickým cieľom sa stal Pomník padlým partizánom na kopci Hôrka nad dedinou. Je ho vidieť zo všetkých strán či už prichádzate od Kostolca, Súľova, či Bodinej. Pomník tam stojí, pretože na tomto mieste pochovali po oslobodení v roku 1945 partizánov, ktorí vo Vrchteplej a okolitých horách zahynuli počas Slovenského národného povstania. Na mieste ich posledného odpočinku sa najmä v dni počas výročia SNP sa začali stretávať bývalí účastníci partizánskych bojov, odbojáři, ale aj ľudia, ktorí si chceli a chcú uctiť pamiatku



hrdinov protifašistického odboja. Už v roku 1942 sa v okolí týchto obcí začínali vytvárať menšie partizánske skupiny, ktoré boli neskôr posilňované o utečencov z Nemecka, Čiech a o vojakov Slovenskej armády. Tieto partizánske skupiny boli taktiež plne podporované silno protifašisticky zameraným miestnym obyvateľstvom. Po vypuknutí SNP pôsobil vo Vrchteplej protifašistický štáb, ktorý sa neskôr premiestnil do Kuneradu. Táto partizánska skupina sa vo Vrchteplej a v jej okolí zdržiavala až do konca oslobodenia. Po oslobodení boli medzi hrdinské partizánske obce zaradené Pružina, Zliechov, Domaniža, Lazy pod Makytou, Prečín, Papradno, Vrchteplá a ďalšie. Slovenské národné povstanie sa rozvinulo ako súčasť medzinárodného zápasu ľudu rôznych krajín proti fašizmu a zaradilo nás Slovákov medzi národy, ktoré sa ozbrojenou silou postavili proti fašistickej porobe a útlaku. Za účasť obyvateľov v povstaní a za ich pomoc partizánom bol udelený obci Vrchteplá roku 1964 prezidentom republiky „Rad Červenej Hviezdy“.



**Obrázok č. 3** Pamätná izba v budove starej školy



## 9. Vplyv miestnej samosprávy na ekonomiku obce

Na dosiahnutie cieľov v rámci rozvoja miestnej ekonomiky obce slúžia nasledovné nástroje:

- *Finančné nástroje* - daňové právomoci pozostávajúce z miestnych daní, predovšetkým dane z nehnuteľností a miestne poplatky za komunálny odpad
- *Využitie majetku* - príprava a prenájom nehnuteľností sústredené na podnikateľské aktivity
- *Marketingové nástroje samosprávy*

### 9.1 Finančné a rozpočtové hospodárenie obce

Finančné hospodárenie je riadené najmä rozpočtom obce, ktorý vyjadruje ekonomickú hospodárnosť obce. Spustením fiškálnej decentralizácie po roku 2005 boli posilnené príjmy samospráv prostredníctvom právomocí, ktoré determinovali výšku miestnych daní. Zaviedol sa systém prerozdeľovania daní z príjmu fyzických osôb medzi jednotlivé obce a stali sa vlastným príjmom pre obce. Daňové príjmy predstavujú pre rozpočet processtabilné a opakovateľné zložky. Naopak nedaňové príjmy majú doplnkový charakter, ktoré vychádzajú z vlastníctva, prevodu majetku a činností obce.



## II. Analýza vonkajšieho prostredia

### 1. STEEP Analýza

STEER analýza resp. analýza vonkajšieho prostredia zohľadňuje vplyv STEEP faktorov. Ide o faktory v oblasti sociálnej, technologickej, ekonomickej a politickej. Tieto faktory ovplyvňujú najmä miestny rozvoj. Všetky faktory sú vzájomne späté a nie je možné ich posudzovať oddelene.

#### Formulár č A. 3 STEEP Analýza

Sociálne prostredie	Technologické prostredie	Ekonomické prostredie	Environmentálne prostredie	Politické prostredie
Zmeny populácie- zvyšovanie počtu vysokoškolsky vzdelaných ľudí	Využívanie IKT pre komunikáciu s obyvateľstvom obce a zabezpečenie skvalitnenia verejných služieb	Využívanie doplňkových zdrojov financovania z EÚ pre spolufinancovanie projektov	Zvyšovanie environmentálneho zaťaženia	Administratívna pripravenosť SR na čerpanie finančných prostriedkov z EÚ
	Zavádzanie inovatívnych prvkov u zamestnávateľov	Nové pracovné príležitosti	Zistenie doposiaľ neobjavených environmentálnych záťaží	Komplikovaná legislatíva v oblasti verejného obstarávania
		Vyriešenie dopravného zaťaženia		
		Daňové zaťaženie		





## AIII. Zhodnotenie súčasného stavu územia

### 1. SWOT analýza

Silné stránky	Slabé stránky
<i>Hospodárske</i>	<i>Hospodárske</i>
<ul style="list-style-type: none"><li>Vhodné podmienky pre rozvoj drevospracujúceho a lesného hospodárstva</li><li>dobrá dopravná dostupnosť</li><li>vybudovaná sieť na rozvod elektrickej energie</li><li>existencia verejného osvetlenia</li><li>existencia verejného rozhlasu</li><li>vyhovujúci systém regionálnej autobusovej dopravy</li><li>existencia obecných studní</li><li>pravidelný odvoz TKO a separovanie</li><li>verejný vodovod vo výstavbe</li><li>zhodnotenie existujúcich remesiel – ich oživenie a rozvoj</li><li>existencia vhodných plôch pre budovanie oddychových častí</li><li>spolupráca s podnikateľským sektorom</li><li>podpora podnikateľov a vytvorenie vhodných podnikateľských podmienok</li><li>čerpanie prostriedkov EÚ</li><li>v blízkosti obce prechádzajúce cesta diaľničného typu D1 prepájajúca severnú a juhozápadnú časť Slovenska medzinárodného významu,</li><li>dostatok pracovnej sily, ktoré sú k dispozícii pre priemyselne zamerané podniky v okolí</li><li>pokrytie signálom mobilných operátorov</li><li>postupne zavádzané služby eGovernemtu a elektronizácia služieb štátnej správy a samosprávy</li><li>významná kultúrna pamiatka – Pomník padlým partizánom</li><li>zriadená pamätná izba</li></ul>	<ul style="list-style-type: none"><li>nízky rozpočet obce nedovoľuje v dostatočnej miere podporovať podnikateľské aktivity obyvateľstva,</li><li>nedostatok investičného kapitálu z vlastných zdrojov,</li><li>vysoká finančná záťažnosť a administratívne bariéry obmedzujúce rozvoj podnikania,</li><li>nedostatočné využitie existujúcich výrobných kapacít,</li><li>nedostatočná podpora poľnohospodárskych podnikov,</li><li>nevyriešené vlastnícke vzťahy k pozemkom a stavbám, ktoré sa môžu stať prekážkou pri rozvoji podnikateľských aktivít,</li><li>zlý technický stav ciest a komunikácií</li><li>absencia železničnej dopravy</li><li>nízky rozpočet obce nedovoľuje potrebnú podporu podnikania</li><li>nedostatok vlastného investičného kapitálu</li><li>nedobudovaná technická infraštruktúra</li><li>odliv mladých ľudí</li><li>absencia stavebných pozemkov vo vlastníctve obce</li><li>administratívna náročnosť pri získavaní prostriedkov z fondov EÚ</li><li>nevyhovujúci stav miestnych komunikácií</li><li>nevyhovujúci stav verejného osvetlenia</li><li>absencia plynofikácie obce</li><li>absencia kanalizačnej siete</li><li>nedostatok finančných prostriedkov na údržbu technickej infraštruktúry</li><li>absencia chodníkov popri cestách a komunikáciách</li><li>nízky počet užívateľov internetu</li><li>absencia optických dátových rozvodov</li><li>absencia podnikateľských subjektov s majetkovou účasťou obce,</li></ul>
<i>Sociálne</i>	<i>Sociálne</i>
<ul style="list-style-type: none"><li>existencia poľných revírov</li><li>existencia cyklotrás</li><li>existencia turistických chodníkov</li><li>existencia domu kultúry</li><li>dobré fungujúca spolková činnosť</li><li>dlhoročná história obce, tradície,</li><li>pravidelné kultúrne aktivity</li><li>udržiavané tradície a zvyky</li><li>rozvoj a uchovávanie kultúrnych tradícií a folklóru,</li><li>dobré kultúrne povedomie obyvateľov,</li><li>strategická východisková poloha na poznávacie výlety do širšieho okolia obce,</li></ul>	<ul style="list-style-type: none"><li>nedostatok finančných prostriedkov na údržbu existujúcich a výstavbu nových športovo-rekreačných objektov</li><li>nedostatočné materiálne zabezpečenie a podpora talentovanej mládeže</li><li>nedostatok finančných prostriedkov pre činnosť kultúrnych zariadení a ich rozvoj</li><li>nerozvinutá kultúrna turistika</li><li>slabá propagácia kultúrnych aktivít obce</li><li>nedostatočne rozvinutý cestovný ruch</li><li>nedostatočná informovanosť obyvateľstva o možnostiach podnikania v cestovnom ruchu</li><li>nedostatočná propagácia obce a regiónu</li><li>nedostatočná spolupráca s cestovnými kancelárkami</li><li>slabá propagácia ľudových tradícií a remesiel, ako i miestnych špecifik</li><li>nedostatok športovísk potenciálne využiteľných návštevníkmi obce</li><li>chýba rekreačné zázemie obce,</li></ul>



<i>Environmentálne</i>	<i>Environmentálne</i>
<ul style="list-style-type: none"><li>• prírodné bohatstvo s lesmi, pasienkami,</li><li>• veľké plochy lesov vhodných na rekreáciu,</li><li>• vysoká hustota vzácnych prírodných úkazov,</li><li>• existencia separovaného zberu,</li><li>• zabezpečený systém odvozu a likvidácie komunálneho odpadu,</li><li>• fungujúci systém odvozu a likvidácie TKO,</li><li>• existencia protipovodňových opatrení na rieke Váh,</li></ul>	<ul style="list-style-type: none"><li>• 98 % obyvateľstva využíva pevné palivá pri zásobovaní teplom,</li><li>• v širšom okolí prítomné výrobné prevádzky spôsobujúce nadmernú produkciu polietavých častíc prachu,</li><li>• narastanie individuálnej automobilovej a motocyklovej dopravy na diaľnici D1,</li><li>• nízka miera vynútiteľnosti práva v oblasti ŽP,</li><li>• nedostatočná informovanosť obyvateľstva o stave ŽP,</li><li>• nedostatok technických kapacít zberu, dopravy, triedenia, zhodnocovania a likvidácie odpadov,</li><li>• sídlo ekologicky záťažových prevádzok v Považskej Bystrici,</li><li>• kyslé dažde znehodnocujúce lesný porast v okolí,</li><li>• nadmerné využívanie umelých hnojív spôsobujúce acidifikáciu pôdy,</li><li>• existencia čiernych skládok,</li></ul>
<i>Príležitosti</i>	<i>Ohrozenia</i>
<i>Hospodárske</i>	<i>Hospodárske</i>
<ul style="list-style-type: none"><li>• využitie prírodného potenciálu (rozvoj ekoturizmu)</li><li>• nadviazanie nových partnerstiev na úrovni SR a aj v zahraničí</li><li>• orientácia na efektívne partnerstvá a kooperáciu aktérov regionálneho rozvoja</li><li>• vysporiadanie pozemkov</li><li>• podpora rozvojových investícií,</li><li>• vytvorenie nových pracovných miest najmä v malom a strednom podnikaní a službách,</li><li>• dostatok ľudských zdrojov s dostatočnými skúsenosťami v oblasti poľnohospodárstva,</li><li>• rozšírenie drevovýroby,</li><li>• existencia vhodných podmienok na rozvoj poľnohospodárstva,</li><li>• maximálna podpora podnikateľov a vytváranie vhodných podnikateľských podmienok,</li><li>• rozvoj technickej infraštruktúry,</li><li>• rozvoj informačných technológií – lepší prístup k informáciám,</li><li>• rozvoj environmentálne vhodných technológií,</li><li>• vytvorenie nových pracovných miest najmä v malom a strednom podnikaní a službách,</li><li>• spájanie pravidelných, tradičných kultúrnych aktivít s podnikateľskými aktivitami, resp. organizovanie kultúrnych aktivít pre podnikateľské účely (poznávacia a kultúrna turistika),</li><li>• rekonštrukcia miestnych komunikácií,</li></ul>	<ul style="list-style-type: none"><li>• administratívne opatrenia obmedzujúce plnohodnotný rozvoj cestovného ruchu,</li><li>• veľká administratívna náročnosť pre získanie financií zo štátnych dotácií a z fondov EÚ,</li><li>• nedostatok investičného kapitálu,</li><li>• neochota obyvateľov uskutočňovať podnikateľské aktivity,</li><li>• neochota obyvateľov investovať do ďalšieho vzdelávania,</li><li>• malá miera podpory miest a obcí zo strany štátu,</li><li>• zhoršujúci sa stav obecných stavieb a komunikácií,</li><li>• absencia chodníkov popri miestnych cestných komunikáciách,</li><li>• nevýhodné podmienky čerpania prostriedkov z EÚ fondov,</li><li>• nevýhodné podmienky čerpania úverových zdrojov z komerčných bánk,</li><li>• pokles rozsahu prepravy na železnici a zvyšovanie negatívnych účinkov dopravy na životné prostredie,</li><li>• zvyšujúce sa náklady na údržbu a opravy cestnej infraštruktúry,</li><li>• oneskorená výstavba a modernizácia cestnej siete,</li><li>• spomalenie hospodárskeho rastu,</li><li>• narastanie environmentálneho zaťaženia,</li><li>• trvalý presun cestujúcich z verejnej osobnej dopravy na individuálnu dopravu,</li><li>• nedostatočná kvalita právneho rámca výkonu činností verejnej správy,</li><li>• zvyšovanie komunikačnej a administratívnej náročnosti výkonu činností verejnej správy vo vzťahu k externému, ako aj internému prostrediu,</li></ul>
<i>Sociálne</i>	<i>Sociálne</i>
<ul style="list-style-type: none"><li>• možnosť použitia 2% daní daňových subjektov na prioritné potreby zdravotníctva,</li><li>• rozšírenie opatrovateľskej služby,</li><li>• zakladanie mimovládnych neziskových organizácií poskytujúcich všeobecne prospešné služby,</li><li>• podpora rozvoja sociálnych služieb, a iných opatrení, projektov a programov na podporu sociálneho začleňovania ohrozených skupín podľa ich špecifických</li></ul>	<ul style="list-style-type: none"><li>• rast počtu obyvateľov v seniorskej kategórii,</li><li>• zhoršujúca sa sociálna situácia niektorých skupín obyvateľstva,</li><li>• nízky záujem zamestnávateľov o prijímanie uchádzačov o zamestnanie na podporované pracovné miesta,</li><li>• nedostatočný záujem zamestnávateľov o udržateľnosť</li></ul>



<ul style="list-style-type: none"><li>potrieb,</li><li>lepšie podmienky na zladovanie prac. a rodinných povinností,</li><li>možnosti získania finančných prostriedkov z fondov EÚ</li><li>zvýšenie počítačovej gramotnosti obyvateľstva, žiakov a učiteľov</li><li>úprava cyklotrás a turistických chodníkov</li><li>rozvinúť kultúrne povedomie a tradície mládeže</li><li>cezhraničná spolupráca s ČR vo všetkých oblastiach života</li><li>lepšia koordinovanosť a propagácia podujatí obce a okolitých obcí</li><li>obnova tradícií a remesiel</li><li>podpora miestnych spolkov</li><li>spolupráca s podnikmi v regióne vrátane zvýšenia prístupu žiakov k moderným strojom a zariadeniam,</li><li>vybudovanie pódia v centre obce so štýlovým dreveným posedením,</li><li>vybudovanie predajných stánkov,</li><li>každoročné folklórne slávnosti,</li><li>výstavba izby folklóru a zvyklostí obce,</li><li>výstavba remeselného dvora,</li><li>rozvoj sponzorovania kultúry,</li><li>obnova zanikajúcich tradícií,</li><li>vydanie multimediálnych propagačných materiálov o obci, jej kultúrnom dedičstve a tradícií,</li><li>zefektívnenie spolupráce s okolitými obcami na regionálnej úrovni,</li><li>vybudovanie vnútorného orientačného systému /označenie ulíc, budov, lokalít, orientačná mapa/,</li><li>vydávanie obecných novín, propagačné materiály,</li><li>možnosť rozvíjať agroturistiku,</li><li>možnosť rozvoja oddychovej turistiky v okolí</li><li>možnosti rozvoja cykloturistických, jazdeckých a náučných chodníkov,</li><li>vytypovanie lokality na rozvoj rekreačných aktivít,</li><li>výstavba rekreačného zariadenia v majetku obce,</li></ul>	<ul style="list-style-type: none"><li>vytvorených pracovných miest,</li><li>zvyšujúci sa počet klientov odkázaných na pomoc iných nesystematickou preventívnou prácou v prirodzenom rodinnom a otvorenom prostredí,</li><li>zvyšujúce sa finančné náklady na sociálne služby a iné opatrenia pretrvávajúcim poskytovaním tradičných foriem pomoci a služieb pobytového charakteru a riziko znižovania kvality života občanov finančnou náročnosťou sociálnych služieb pre klienta,</li><li>nepriaznivý demografický vývoj,</li><li>nedostatok finančných prostriedkov na údržbu existujúcich športových objektov,</li><li>nedostatočné materiálne zabezpečenie a podpora talentovanej mládeže v jednotlivých druhoch športov,</li><li>nárast sociálnej ohrozenosti mládeže,</li><li>nedostatok finančných prostriedkov na výstavbu nových športovo-rekreačných objektov,</li><li>neochota ľudí investovať a započat podnikateľské aktivity v cestovnom ruchu,</li><li>zaostávanie obce v rozvoji CR sa nakoniec odrazí v úrovni kvality života jeho obyvateľov,</li><li>predstih „konkurenčných obcí“ v oblasti poznávacej turistiky, športovej a pobytovej turistiky,</li><li>nezáujem obyvateľov o rozvoj svojho kultúrneho povedomia,</li><li>slabá podpora kultúry zo strany štátu a VUC,</li><li>posun priorit mládeže ku konzumnej kultúre,</li><li>nedostatok finančných prostriedkov na šírenie miestnej kultúry za hranice katastrálneho územia na obce,</li><li>neuskutočnená rekonštrukcia kultúrneho domu,</li></ul>
<b>Environmentálne</b>	<b>Environmentálne</b>
<ul style="list-style-type: none"><li>rozšírenie kanalizačnej siete</li><li>úprava koryt a brehov riek</li><li>zmena palivovej základne</li><li>využívanie alternatívnych a obnoviteľných zdrojov energie</li><li>zachovanie a propagácia prírodného dedičstva</li><li>odstránenie zdrojov znečistenia povrchových a podzemných vôd</li><li>zvýšiť povedomie obyvateľstva v oblasti životného prostredia</li><li>možnosti získania finančných prostriedkov z fondov EÚ</li><li>vybudovanie nových zberných stanovišť na separovaný odpad,</li><li>zakúpenie nádob na sklo, papier, plasty,</li><li>úprava verejných plôch,</li><li>rekonštrukcia miestnych komunikácií,</li></ul>	<ul style="list-style-type: none"><li>rozvoj „tvrdého“ turizmu, ktorý neberie ohľad na potreby miestneho obyvateľstva a prostredia</li><li>nadmerná hospodárska činnosť negatívne vplyvajúca na stav životného prostredia</li><li>nadmerné využívanie fosílnych palív domácnosťami</li><li>znečistenie ovzdušia strednými zdrojmi znečistenia</li><li>zníženie biodiverzity</li><li>nárast množstva vyprodukovaných</li><li>zhoršujúci sa stav životného prostredia v dôsledku nadmernej hospodárskej činnosti v ostatných častiach kraja,</li><li>znečistenie ovzdušia veľkými zdrojmi znečistenia,</li><li>dopady na zdravotný stav obyvateľov,</li><li>zníženie biodiverzity,</li><li>pretrvávajúce vykurovanie hlavne tuhými palivami,</li><li>nárast množstva vyvázaných odpadov,</li><li>nízka disciplína pri nakladaní s odpadmi,</li><li>neriešenie problému existencie „čiernych“ skládok,</li></ul>



## 2. Kontrolný zoznam pre hodnotenie možných rizík

Formulár č. A 5 Kontrolný zoznam pre hodnotenie možných rizík

Druh rizika	Objekt rizika	Zdroj rizika	Nežiaduce dôsledky	Pravdepodobnosť
Individuálne	Územie	Nezáujem partnerov/obyvateľov o realizáciu PHSR	Nenaplnenie stanovených cieľov PHSR	Nízka
Technické	Územie	Dopravná zaťaženosť územia	Zaťaženie životného prostredia	Nízka/Stredná
Ekologické	Územie	Zistenie doposiaľ neobjavených starých environmentálnych záťaží	Zvyšovanie znečistenia životného prostredia	Nízka
Sociálne	Územie	Nedostatočné kapacity	Odliv obyvateľstva	Nízka
Ekonomické	Územie	Neatraktívne prostredie pre investorov	Zvyšovanie nezamestnanosti	Nízka



## Strategická časť

Strategická časť obsahuje stratégiu rozvoja obce pri zohľadnení jej vnútorných špecifik a určí hlavné ciele a priority rozvoja obce pri rešpektovaní princípov regionálnej politiky v záujme dosiahnutia vyváženého udržateľného rozvoja územia.

Stratégia vyplýva z názorov a požiadaviek obyvateľov obce, zo SWOT analýzy a realizovaných analýz. Definovanie globálneho cieľa a strategických cieľov v jednotlivých oblastiach rozvoja obce je dôležité najmä z hľadiska naplnenia rozvojových zámerov a priorít obce.

### **Obsah:**

- Vízia územia
  - Formulácia a návrh stratégie
  - Výber a popis strategických cieľov v jednotlivých politikách – oblastiach rozvoja (hospodárska, sociálna, environmentálna)

### **1. Vízia obce**

V súvislosti s Národnou stratégiou regionálneho rozvoja, ktorá predstavuje víziu, že regióny budú schopné využívať svoj vnútorný potenciál ako svoju konkurenčnú výhodu za účelom zvyšovania kvality života lokálneho obyvateľstva, a zároveň v jednotlivých regiónoch budú znižované vnútroregionálne rozdiely:

#### ***Obec Vrchteplá bude***

- ekonomicky rozvíjajúca sa obec, ktorá podporuje podnikateľov vo vidieckom cestovnom ruchu, tvorbu nových pracovných miest, vybudovanie siete služieb s ponukou obchodov a rozvinutým cestovným ruchom.
- sociálne a spoločensky atraktívna obec – ktorá bude plniť funkciu miesta pre aktívny život všetkých obyvateľov, starším obyvateľom zabezpečiť všetky základné potreby pre plnohodnotný život v dôchodkovom veku, opatrovateľskú službu a sociálnu starostlivosť, zdravotné ošetrovanie v dosahu, pre mladých ľudí možnosť zakladania spolkov, aktívneho stretávania sa, možnosti pre využitie voľného času, tvorba voľnočasových aktivít a spoločenského, kultúrneho a športového vyžitia, vytvorenie vhodných podmienok pre mladé rodiny s deťmi, znižovanie kriminality, vybudovanie atraktívnej obce nielen pre obyvateľov ale i pre turistov a návštevníkov
- obec so zdravým životným prostredím s modernou interaktívne komunikujúcou samosprávou v ekologicky zdravom, tichom a príťažlivom prostredí



Pre roky 2015-2025 s rešpektovaním horeuvedeného spracovateľa navrhujú vízia rozvoja obce, ktorá je zameraná hlavne **na kvalitu života občanov**.

- Priateľská obec, vzdelaných a pracovitých občanov a návštevníkov s pozitívnym vzťahom k obci a k životnému prostrediu.
- Obec aktívna, kultúrne a spoločensky rozvinutá založená na spolupráci obyvateľov a návštevníkov s cieľom zlepšiť životné podmienky a zvýrazniť krásu a prednosti územia.
- Zvyšovanie zamestnanosti prostredníctvom rozvoja vidieckeho podnikateľského prostredia, ktoré je šetrné k životnému prostrediu.
- Úspešnou spoluprácou v regióne, realizáciou regionálnych politík a využitím investícií docieľiť vyvážený rozvoj

Pre naplnenie vízie rozvoja si obec pre roky 2014-2020 stanovila tri prioritné oblasti svojho rozvoja:

**1. sociálna oblasť,**

**2. ekonomická (hospodárska) oblasť,**

**3. environmentálna oblasť,**

V týchto prioritných oblastiach **bude obec vytvárať podmienky** pre zvýšenie kvality života obyvateľov obce, pre zvýšenie jej konkurencieschopnosti a ekonomickej výkonnosti s vyváženým rozvojom oblastí trvale udržateľného rozvoja a rešpektovaním strategických cieľov VÚC –TSK. V prioritných oblastiach rozvoja si obec **stanovila strategické ciele** a **navrhla opatrenia**, ktorými tieto strategické ciele chce dosiahnuť.

PRIORITOU STRATÉGIE EURÓPA 2020 je dosiahnutie rastu, ktorý je:

### **Inteligentný - Udržateľný- Inkluzívny**

V nadväznosti na PHSR Trenčianskeho samosprávneho kraja a Stratégie Európa 2020 budeme tieto priority dosahovať nasledovným spôsobom:

**Inteligentný rast**, založený na inováciách, modernizácii a podpore výskumu a vývoja, ktorý vplýva na štatistiky rozvinutosti európskych regiónov. Faktor je treba výrazne posilniť a zhodnotiť. To je možné za predpokladov rozvinutého a kvalitného školstva na úrovni stredného školstva a následných kompetencií v oblasti vyššieho vzdelania. Užšie prepojenie školstva s praxou je nevyhnutnosťou.

- Vzdelávanie – prispôbenie svojich zručností súčasným požiadavkám trhu práce
- Digitálna spoločnosť – väčšie prepojenie digitálnych technológií a zvyšovanie digitálnej gramotnosti obyvateľstva.

**Udržateľný rast** sa zakladá na:

- Znižovaním emisií a zachovaním biologickej rozmanitosti
- Využívaním nových ekologických technológií
- Budovaním inteligentných rozvodov elektrickej energie



- Zlepšováním prostředí MSP

**Inkluzívny rast** znamená efektívne využívanie zdrojov vnútorného prostredia Regiónu: ľudských, prírodných a kapitálových. Významným faktorom je spoluúčasť obyvateľov TSK na tomto inkluzívnom raste. Súvisí s tým najmä rozvoj kreativity obyvateľov vo všetkých typoch aktivít najmä rozvoj: cestovného ruchu, kultúry a športu. Dôležitým faktorom je funkčná dopravná infraštruktúra napojená na medzinárodné dopravné koridory so zabezpečenou podporou podnikateľských aktivít využívajúcich miestne ľudské zdroje s potrebnou kvalifikáciou.

## 2. Strategické ciele

### Vízia obce Vrchteplá

#### Strategický cieľ.

**Zvýšenie kvality života obyvateľov prostredníctvom kvalitne dobudovanej technickej a sociálnej infraštruktúry, komplexne dobudovanou ponukou obchodu a služieb, vytvorením bezpečného a atraktívneho priestoru obce.**

#### Formulár č. S 1 - Hierarchia strategických cieľov

Prioritné oblasti		
PO 1 Hospodárska	PO 2 Sociálna	PO 3 Environmentálna
Ciele prioritných oblastí		
Cieľom hospodárskej oblasti je zvyšovanie konkurencieschopnosti a tvorba pracovných príležitostí	Cieľom sociálnej oblasti je vytvoriť podmienky pre kvalitný život občanov	Cieľom environmentálnej oblasti je ochrana a tvorba ŽP
Opatrenia- Oblasť podpory		
Podnikateľské prostredie, malé a stredné podniky	Sociálna starostlivosť	Technická infraštruktúra Čistenie odpadových vôd, kanalizácia, vykurovanie
Dopravná infraštruktúra	Športová, kultúrna a zdravotnícka infraštruktúra	Odpadové hospodárstvo
Cestovný ruch	Verejná správa	Protipovodňová ochrana
		Ochrana prírody a biodiverzity

**Prioritné oblasti, oblasti podpory a opatrenia**

<b>PO 1 Hospodárska</b>	<b>PO 2 Sociálna</b>	<b>PO 3 Environmentálna</b>
<b>Oblasť podnikateľského prostredia, malých a stredných podnikov</b>	<b>Oblasť sociálnej starostlivosti</b>	<b>Oblasť technickej infraštruktúry</b>
<b>Opatrenie 1.1</b> Podpora podnikateľov a zvýšenie zamestnanosti v obci.	<b>Opatrenie 2.1</b> Komplexná starostlivosť o sociálne znevýhodnené skupiny občanov.	<b>Opatrenie 3.1</b> Dobudovanie kanalizácie a ČOV
<b>Opatrenie 1.2</b> Optimálna sieť zmodernizovaných verejných budov.		<b>Opatrenie 3.2</b> Obnoviteľné zdroje energie
		<b>Opatrenie 3.3</b> Úsporne a esteticky osvetlená obec a ozvučená s dôrazom na bezpečnosť.
<b>Oblasť dopravnej infraštruktúry</b>	<b>Oblasť športovej, kultúrnej a zdravotníckej infraštruktúry</b>	<b>Oblasť odpadového hospodárstva</b>
<b>Opatrenie 1.3</b> Kvalitné, bezpečné a udržiavané miestne komunikácie, chodníky	<b>Opatrenie 2.3</b> Podpora kultúrnych, športových a spoločenských podujatí	<b>Opatrenie 3.4</b> Obec s účinným, ekonomicky udržateľným a ekologickým systémom odpadového hospodárstva.
<b>Oblasť cestovného ruchu</b>	<b>Oblasť verejnej správy</b>	<b>Oblasť protipovodňovej ochrany</b>
<b>Opatrenie 1.4</b> Vytváranie podmienok pre rozvoj cestovného ruchu	<b>Opatrenie 2.4</b> Skvalitnenie verejných služieb poskytovaných občanom	<b>Opatrenie 3.5</b> Ochrana obyvateľov pred povodňami.
		<b>Oblasť ochrany prírody a biodiverzity</b>
		<b>Opatrenie 3.6</b> Podpora aktivít v oblasti prírodného dedičstva





## 2.1 Strategické ciele

### Stratégia rozvoja obce Vrchteplá na roky 2015-2025 (Prehľad)

#### 1. Oblasť hospodárskej politiky

Cieľom obce Vrchteplá na roky 2015-2025 v hospodárskej oblasti je zvyšovanie konkurencieschopnosti a tvorba pracovných príležitostí. Tento cieľ sa bude naplňať prostredníctvom opatrení:

- |               |   |
|---------------|---|
| Opatrenie 1.1 | Podpora podnikateľov a zvýšenie zamestnanosti v obci.         |
| Opatrenie 1.2 | Optimálna sieť zmodernizovaných verejných budov.              |
| Opatrenie 1.3 | Kvalitné, bezpečné a udržiavané miestne komunikácie, chodníky |
| Opatrenie 1.4 | Vytváranie podmienok pre rozvoj cestovného ruchu, marketing   |

#### 2. Oblasť sociálnej politiky

Cieľom obce Vrchteplá na roky 2015-2025 v sociálnej oblasti je vytvoriť podmienky pre kvalitný život občanov. Tento cieľ sa bude naplňať prostredníctvom opatrení:

- |               |  |
|---------------|--|
| Opatrenie 2.1 | Komplexná starostlivosť o sociálne znevýhodnené skupiny občanov. |
| Opatrenie 2.2 | Podpora kultúrnych, športových a spoločenských podujatí          |
| Opatrenie 2.3 | Skvalitnenie verejných služieb poskytovaných občanom             |

#### 3. Oblasť environmentálnej politiky

Cieľom obce P Vrchteplá na roky 2015-2025 v environmentálnej oblasti je ochrana a tvorba ŽP. Tento cieľ sa bude naplňať prostredníctvom opatrení:

- |               |  |
|---------------|--|
| Opatrenie 3.1 | Dobudovanie verejného vodovodu a ČOV   |
| Opatrenie 3.2 | Plynifikácia obce a obnoviteľné zdroje   |
| Opatrenie 3.3 | Úsporne a esteticky osvetlená obec a ozvučená s dôrazom na bezpečnosť.                 |
| Opatrenie 3.4 | Obec s účinným, ekonomicky udržateľným a ekologickým systémom odpadového hospodárstva. |
| Opatrenie 3.5 | Ochrana obyvateľov pred povodňami.   |
| Opatrenie 3.6 | Podpora aktivít v oblasti prírodného dedičstva   |



### 3. Programová časť

Obsah:

- Konkrétne opatrenia a projekty vrátane ich priradenia k jednotlivým cieľom a prioritám
- Súbor ukazovateľov výsledkov a dopadov vrátane východiskových a cieľových hodnôt

**Programová časť PHSR obsahuje najmä zoznam opatrení a aktivít na zabezpečenie realizácie programu rozvoja obce**, t. j. obsahuje podrobnejšie rozpracovanie strategických cieľov v hospodárskej, sociálnej a environmentálnej politike minimálne na úroveň opatrení a aktivít, ktoré sú tvorené vecne príbuznými skupinami projektov.

**Formulár č. P 1 - Prehľad opatrení, projektov a aktivít podľa oblastí**

OP.		2015	2016	2017	2018	2019	2020	2020-25
<b>1.1</b>	<b>Podpora podnikateľov a zvýšenie zamestnanosti v obci</b>							
1.1.1	Spracovanie stratégie podpory podnikania a zvýšenie informovanosti o možnostiach podpory zo strany obce, VUC, štátu, EÚ							
1.1.2	Komunikácia s hlavnými sociálno-ekonomickými partnermi pri koordinácii rozvojových aktivít							
1.1.3	Vytvorenie ekonomických a technických podmienok pre výstavbu priemyselnej zóny - areál bývalého poľnohospodárskeho družstva							
1.1.4	Vymedzenie prenajímateľných priestorov – polyfunkčný objekt - budova bývalej základnej školy							
1.1.5	Rekonštrukcia a revitalizácia starých priemyselných zón v obci - areál bývalého poľnohospodárskeho družstva							
1.1.6	Zakladanie malých a stredných podnikov s majetkovou účasťou obce – low-cost turistického centra							
1.1.7	Podpora tradičných odvetví a zavádzanie nových technológií - kreatívny priemysel							
<b>1.2.</b>	<b>Optimálna sieť zmodernizovaných verejných budov</b>							
1.2.1	Rekonštrukcia obecného úradu (kompletná rekonštrukcia)							
1.2.2	Rekonštrukcia kultúrneho domu (kompletná rekonštrukcia, prístavba sociálnych zariadení)							
1.2.3	Rekonštrukcia domu smútku (kompletná rekonštrukcia s vybavením)							
1.2.4	Rekonštrukcia a rozšírenie obecného cintorína - vybudovanie chodníkov, výmena vstupnej brány, vybudovanie osvetlenia a ozvučenia							
1.2.5	Výstavba amfiteátra							
1.2.6	Rekonštrukcia futbalového ihriska –							



	(kompletná rekonštrukcia a vysporiadanie pozemkov, atne, tribúny)							
1.2.7	Rekonštrukcia hasičskej zbrojnice (kompletná rekonštrukcia)							
1.2.8	Rekonštrukcia obecnej knižnice (digitalizácia, vybavenie, kompletná rekonštrukcia)							
<b>1.3</b>	<b>Kvalitné bezpečné a udržiavané miestne komunikácie, chodníky</b>							
1.3.1	Rekonštrukcia miestnych komunikácií (kompletná)							
1.3.2	Výstavba chodníkov v časti Bukovina Úprava verejných priestranstiev							
1.3.3	Rekonštrukcia 2 zastávok							
1.3.4	Výstavba/rekonštrukcia parkovísk – pred Kultúrnym domom a obecným úradom							
1.3.5	Značenie ciest chodníkov a ulíc, dopravné značenie, merače rýchlosti, spomaľovače - Značenie ulíc na miestnej úrovni podľa zaužívaných názvov							
1.3.6	Vybudovanie námestia - celková revitalizácia parku pred kultúrnym domom							
<b>1.4</b>	<b>Vytváranie podmienok pre rozvoj cestovného ruchu</b>							
1.4.1	Výstavba multifunkčného ihriska - vysporiadanie pozemkov, vypracovanie technickej dokumentácie, realizácia, pri futbalovom ihrisku							
1.4.2	Výstavba pamätnej izby – Budova bývalej základnej školy, nachádza sa tu pamätná izba SNP, týka sa elektroinštalácie, výmeny povrchov podláh, stien a stropov, zber materiálov a zakúpenie mobiliáru							
1.4.3	Vybudovanie rozhľadne							
1.4.4	Dostupnosť a propagácia prírodných a historických pamiatok – pamätník SNP							
1.4.5	Vybudovanie remeselného dvora v areáli bývalej základnej školy							
1.4.6	Rekonštrukcia vleku - Pod Okrúhlým							
1.4.7	Spracovanie histórie, monografie obce							
1.4.8	Prepojenie obce so subjektami cestovného ruchu a agroturistiky- OOCR, KOOCR – propagácia regiónu, osadenie informačných tabúl							
1.4.9	Spracovanie kalendára podujatí							
1.4.10	Spolupráca s ostatnými obcami - Medziobecná spolupráca medzi okolitými obcami, cezhraničná spolupráca							
1.4.11	Uzavretie dohôd s podnikateľmi v CR a podporovanie aktivít							
<b>2.1</b>	<b>Komplexná starostlivosť o sociálne znevýhodnené skupiny občanov</b>							
2.1.1.	Zriadiť zariadenie poskytujúce opatrovateľské služby-denné centrum pre dôchodcov, rozvoz jedál, nákup auta, kúpa pozemku a výstavba zariadenia							
2.1.2	Klubová a spolková činnosť v obci- klub dôchodcov, klub mládeže, detské kreatívne centrum –aktivity, výlety							
2.1.3	Znižovanie nezamestnanosti a aktivácia							



	nezamestnaných – práce pre nezamestnaných zabezpečenie pracovných pomôcok a náradia, školenia, poistenie, spolupráca s ÚPSVaR, podpora zamestnávania obyvateľov							
<b>2.2</b>	<b>Podpora kultúrnych, športových a spoločenských podujatí</b>							
2.2.1	Organizovanie pravidelných podujatí							
2.2.2	Spolupráca so spolkami a jednotlivcami pôsobiacimi v tejto sfére - DHZ Vrchteplá, TJ Partizán Vrchteplá							
2.2.3	Zachovanie a rozvoj ľudových tradícií (folklór, hudba, pôvodný odev) a ich maximálne využitie v cestovnom ruchu							
<b>2.3</b>	<b>Skvalitnenie verejných služieb poskytovaných občanom</b>							
2.3.1	Projekt elektronizácie služieb verejnej správy							
2.3.2	Aktualizácia/tvorba rozvojových dokumentov obce –							
2.3.3	Využívanie medzinárodnej spolupráce pre rozvojové aktivity a propagáciu obce, budovanie partnerstiev- vytváranie partnerstiev s družobnou obcou							
2.3.4	Vybudovanie internetového prístupového bodu pre obyvateľov a turistov							
2.3.5	Nákup techniky, traktora so štiepkovačom, vlečkou, radlicou, posýpačom, traktorbager, príp. malé nákladné vozidlo.							
<b>3.1</b>	<b>Dobudovanie kanalizácie, verejného vodovodu a ČOV</b>							
3.1.1	Výstavba miestnej kanalizácie na území celej obce, vysporiadanie pozemkov							
3.1.2	Dobudovanie verejného vodovodu, zrealizovanie záhytu prameňa, vodojem a zrealizovať zvyšnú časť vodovodu							
<b>3.2</b>	<b>Obnoviteľné zdroje energie</b>							
3.2.1	Využívanie obnoviteľných zdrojov energie - Solárne panely, fotovoltika, biomasa, alternatívne zdroje energie – využitie v obecných budovách ale i podpora a osвета medzi obyvateľmi Znižovanie energetickej náročnosti verejných budov							
<b>3.3</b>	<b>Úsporne, esteticky osvetlená a ozvučená obec s dôrazom na bezpečie</b>							
3.3.1	Modernizácia a rekonštrukcia verejného osvetlenia a dobudovanie do nových častiach obce ,							
3.3.2	Rekonštrukcia a modernizácia verejného rozhlasu a ústredne, bezdrôtový, rozšírenie verejného rozhlasu do nových ulíc a lokalít							
3.3.3	Vybudovanie kamerového systému - verejný priestranstvá v obci, cintorín, futbalové ihrisko a pamätník SNP							
<b>3.4</b>	<b>Obec s účinným ekonomicky udržateľným a ekologickým systémom odpadového hospodárstva</b>							
3.4.1	Nakladanie s komunálnym a drobným stavebným odpadom, mobilne zbery, triedenie odpadu							
3.4.2	Vybudovanie zberného dvora – výstavba budovy, oplotenie, zabezpečenie technológií na zber, separovanie a zhodnocovanie							



	odpadov, kontajnerové stojiská							
3.4.3	Projekty osvetu a propagácie separovaného zberu							
3.4.4	Spracovanie biologického odpadu a zriadenie kompostoviska + technické vybavenie							
3.4.5	Zakúpenie kompostérov do každej domácnosti							
3.5	<b>Ochrana obyvateľov pred povodňami</b>							
3.5.1	Projekt protipovodňových opatrení a regulácie toku –v celom rozsahu, úprava mostov, zábradlí							
3.5.2	Projekt budovania odvodňovacích jarkov v celom katastri obce							
3.6	<b>Podpora aktivít v oblasti prírodného dedičstva</b>							
3.6.1	Vybudovanie náučného chodníka s informačnými tabuľami o atraktivitách v obci a jej histórii, vytvoriť tak spojenie s okolitými obcami a zatraktívniť tak územie pre turistov a k pamätníku SNP							
3.6.2	Vytvorenie cyklistickej trasy, prepojenie s okolitými obcami a k pamätníku SNP, Upravená cesta so štrkovým podkladom medzi obcami Bodiná – Vrchteplá a Súľov – Vrchteplá							
3.6.3	Rekonštrukcia pamiatok v obci–pamätník SNP							

### 3.1 Súbor ukazovateľov výsledkov a dosahov vrátane východiskových a cieľových hodnôt

Súčasťou PHSR je určenie merateľných ukazovateľov, ktoré sú potrebné pre monitorovanie a hodnotenie plnenia PHSR. Ide o mechanizmus plnenia opatrení prostredníctvom vykonávania jednotlivých aktivít. Tieto hodnoty sa zbierajú počas viacerých rokov. Merateľné ukazovatele predstavujú výstupy v danej oblasti. K merateľným ukazovateľom zaradíme i tie, ktoré sú zamerané na sledovanie cieľovej skupiny každej z oblastí. Ukazovatele výstupov, výsledkov a dopadov sú spracované v nasledovnej tabuľke:



## Formulár č.P2 Ukazovatele výstupu, výsledku a dosahu

OP.		Ukazovateľ výstupu	Počiatočná hodnota ukazovateľa	Plánovaná hodnota ukazovateľa	Rozpočet obce	Externé zdroje	Spolu náklady
1.1	Podpora podnikateľov a zvýšenie zamestnanosti v obci						
1.1.1	Spracovanie stratégie podpory podnikania a zvýšenie informovanosti o možnostiach podpory zo strany obce, VUC, štátu, EÚ	Zapojení podnikateľa (počet)	0	3	200,00€	1 800,00€	2 000,00€
1.1.2	Komunikácia s hlavnými sociálno-ekonomickými partnermi pri koordinácii rozvojových aktivít	Rozvojové aktivity (počet)	0	2	200,00€	1 800,00€	2 000,00€
1.1.3	Vytvorenie ekonomických a technických podmienok pre výstavbu priemyselnej zóny - areál bývalého poľnohospodárskeho družstva	Využitelnosť zóny (%)	30%	90%	3 500,00€	31 500,00€	35 000,00€
1.1.4	Vymedzenie prenajímateľných priestorov – polyfunkčný objekt - budova bývalej základnej školy	Využitelnosť priestorov (%)	30%	10%	1 500,00€	13 500,00€	15 000,00€
1.1.5	Rekonštrukcia a revitalizácia starých priemyselných zón v obci - areál bývalého poľnohospodárskeho družstva	Využitelnosť zóny (%)	30%	90%	1 500,00€	13 500,00€	15 000,00€
1.1.6	Zakladanie malých a stredných podnikov s majetkovou účasťou obce – low-cost turistického centra	Počet	0	1	600,00€	5 400,00€	6 000,00€
1.1.7	Podpora tradičných odvetví a zavádzanie nových technológií - kreatívny priemysel	Počet	0	1	1 000,00€	9 000,00€	10 000,00€
1.2.	Optimálne sieť zmodernizovaných verejných budov						
1.2.1	Rekonštrukcia obecného úradu (kompletná rekonštrukcia)	Rozsah rekonštrukcie (%)	30%	100%	10 000,00€	90 000,00€	100 000,00€
1.2.2	Rekonštrukcia kultúrneho domu (kompletná rekonštrukcia, prístavba sociálnych zariadení)	Rozsah rekonštrukcie (%)	30%	100%	10 000,00€	90 000,00€	100 000,00€
1.2.3	Rekonštrukcia domu smútku (kompletná rekonštrukcia s vybavením)	Rozsah rekonštrukcie (%)	30%	100%	10 000,00€	90 000,00€	100 000,00€
1.2.4	Rekonštrukcia a rozšírenie obecného cintorína - vybudovanie chodníkov, výmena vstupnej brány, vybudovanie osvetlenie a ozvučenia	Rozsah rekonštrukcie (%)	30%	100%	2 800,00€	25 200,00	28 000,00€
1.2.5	Výstavba amfiteátra	Počet	0	1	4 000,00€	36 000,00	40 000,00€
1.2.6	Rekonštrukcia futbalového ihriska – (kompletná rekonštrukcia a vysporiadanie pozemkov, šatne,	Rozsah rekonštrukcie (%)	30%	100%	3 000,00€	27 000,00€	30 000,00€



	tribúny)						
1.2.7	Rekonštrukcia hasičskej zbrojnice (kompletná rekonštrukcia)	Rozsah rekonštrukcie (%)	30%	100%	1 200,00€	10 800,00€	12 000,00€
1.2.8	Rekonštrukcia obecnej knižnice (digitalizácia, vybavenie, kompletná rekonštrukcia)	Rozsah rekonštrukcie (%)	30%	100%	1 300,00€	11 700,00€	13 000,00€
<b>1.3</b>	<b>Kvalitné bezpečné a udržiavané miestne komunikácie, chodníky</b>						
1.3.1	Rekonštrukcia miestnych komunikácií (kompletná)	Rozsah rekonštrukcie (%)	20%	100%	30 000,00€	270 000,00€	300 000,00€
1.3.2	Výstavba chodníkov v časti Bukovina Úprava verejných priestranstiev	Rozsah výstavby (%)	30%	100%	2 000,00€	1 800,00€	20 000,00€
1.3.3	Rekonštrukcia 2 zastávok	Rozsah rekonštrukcie (%)	30%	100%	300,00€	2 700,00€	3 000,00€
1.3.4	Výstavba/rekonštrukcia parkovísk – pred Kultúrnym domom a obecným úradom	Rozsah rekonštrukcie (%)	40%	100%	1 600,00€	14 400,00€	16 000,00€
1.3.5	Značenie ciest chodníkov a ulíc, dopravné značenie, merače rýchlosti, spomaľovače - Značenie ulíc na miestnej úrovni podľa zaužívaných názvov	Rozsah značenia (%)	40%	100%	100,00€	900,00€	1 000,00€
1.3.6	Vybudovanie námestia - celková revitalizácia parku pred kultúrnym domom	Počet	0	1	2 500,00€	22 500,00€	25 000,00€
<b>1.4</b>	<b>Vytváranie podmienok pre rozvoj cestovného ruchu</b>						
1.4.1	Výstavba multifunkčného ihriska - vysporiadanie pozemkov, vypracovanie technickej dokumentácie, realizácia, pri futbalovom ihrisku	Rozsah výstavby (%)	0%	100%	7 000,00€	63 000,00€	70 000,00€
1.4.2	Výstavba pamätnej izby – Budova bývalej základnej školy, nachádza sa tu pamätná izba SNP, týka sa elektroinštalácie, výmeny povrchov podláh, stien a stropov, zber materiálov a zakúpenie mobiliáru	Počet	0	1	3 000,00€	27 000,00€	30 000,00€
1.4.3	Vybudovanie rozhľadne	Počet	0	1	3 000,00€	27 000,00€	30 000,00€
1.4.4	Dostupnosť a propagácia prírodných a historických pamiatok – pamätník SNP	Zvýšenie dostupnosti (%)	50%	80%	5 000,00€	15 000,00€	20 000,00€
1.4.5	Vybudovanie remeselného dvora v areáli bývalej základnej školy	Počet	0	1	3 000,00€	27 000,00€	30 000,00€
1.4.6	Rekonštrukcia vleku - Pod Okružným	Počet	0	1	81 000,00€	9 000,00€	90 000,00€
1.4.7	Spracovanie histórie, monografie obce	Počet	0	1	200,00€	1 800,00€	2 000,00€
1.4.8	Prepojenie obce so subjektami cestovného ruchu a agroturistiky- OOCR, KOOR	Realizované projekty (počet)	0	2	200,00€	1 800,00€	2 000,00€





1.4.9	Spracovanie kalendára podujatí	Počet	0	1	100,00€	900,00€	1 000,00€
1.4.10	Spolupráca s ostatnými obcami - Medziobecná spolupráca medzi okolitými obcami, cezhraničná spolupráca	Zvýšenie spolupráce (%)	30%	80%	1 500,00€	13 500,00€	15 000,00€
1.4.11	Uzavretie dohôd s podnikateľmi v CR a podporovanie aktivít	Počet	0	2	600,00€	5 400,00€	6 000,00€
<b>2.1</b>	<b>Komplexná starostlivosť o sociálne znevýhodnené skupiny občanov</b>						
2.1.1.	Zriaďiť zariadenie poskytujúce opatrovateľské služby - denné centrum pre dôchodcov, rozvoz jedál, nákup auta, kúpa pozemku a výstavba zariadenia	Využitelnosť (%)	10%	100%	9 000,00€	81 000,00€	90 000,00€
2.1.2	Klubová a spolková činnosť v obci- klub dôchodcov, klub mládeže, detské kreatívne centrum –aktivity, výlety	Zvýšenie spolkovej činnosti v obci (%)	50%	90%	500,00€	4 500,00€	5 000,00€
2.1.3	Znižovanie nezamestnanosti a aktivácia nezamestnaných – práce pre nezamestnaných zabezpečenie pracovných pomôcok a náradia, školenia, poistenie, spolupráca s ÚPSVaR, podpora zamestnávania obyvateľov	Aktivácia (%)	20%	70%	400,00€	3 600,00€	4 000,00€
<b>2.2</b>	<b>Podpora kultúrnych, športových a spoločenských podujatí</b>						
2.2.1	Organizovanie pravidelných podujatí	Zlepšenie úrovne (%)	50%	100%	300,00€	2 700,00€	3 000,00€
2.2.2	Spolupráca so spolkami a jednotlivcami pôsobiacimi v tejto sfére - DHZ Vrchteplá, TJ Partizán Vrchteplá	Zapojenie spolkov do diania v obci (%)	50%	100%	300,00€	2 700,00€	3 000,00€
2.2.3	Zachovanie a rozvoj ľudových tradícií (folklór, hudba, pôvodný odev) a ich maximálne využitie v cestovnom ruchu	Zlepšenie využiteľnosti (%)	50%	100%	1 500,00€	13 500,00€	15 000,00€
<b>2.3</b>	<b>Skvalitnenie verejných služieb poskytovaných občanom</b>						
2.3.1	Projekt elektronizácie služieb verejnej správy	Zlepšenie úrovne (%)	70%	100%	c	900,00€	1 000,00€
2.3.2	Aktualizácia/tvorba rozvojových dokumentov obce –	Počet	0	1	100,00€	900,00€	1 000,00€
2.3.3	Využívanie medzinárodnej spolupráce pre rozvojové aktivity a propagáciu obce, budovanie partnerstiev - vytváranie partnerstiev s družobnou obcou	Spolupráca (%)	30%	100%	600,00€	5 400,00€	6 000,00€
2.3.4	Vybudovanie internetového prístupového bodu pre obyvateľov a turistov	Počet	0	1	100,00€	900,00€	1 000,00€





2.3.5	Nákup techniky, traktora so štiepkovačom, vlečkou, radlicou, posýpačom, traktorbager, príp. malé nákladné vozidlo.	Rozsah využitia (%)	30%	100%	2 000,00€	18 000,00€	20 000,00€
3.1	<b>Dobudovanie kanalizácie, verejného vodovodu a ČOV</b>						
3.1.1	Výstavba miestnej kanalizácie na území celej obce, vysporiadanie pozemkov	Rozsah (%)	0%	100 %	50 000,00€	400 000,00€	450 000,00€
3.1.2	Dobudovanie verejného vodovodu, zrealizovanie záchytu prameňa, vodojem a zrealizovať zvyšnú časť vodovodu	Rozsah (%)	70%	100 %	20 000,00€	180 000,00€	200 000,00€
3.2	<b>Plynifikácia obce a obnoviteľné zdroje</b>						
3.2.1	Využívanie obnoviteľných zdrojov energie - Solárne panely, fotovoltaika, biomasa, alternatívne zdroje energie – využitie v obecných budovách ale i podpora a osвета medzi obyvateľmi Znižovanie energetickej náročnosti verejných budov	Úspora (%)	0%	30-50%	1 500,00€	13 500,00€	15 000,00€
3.3	<b>Úsporne, esteticky osvetlená a ozvučená obec s dôrazom na bezpečie</b>						
3.3.1	Modernizácia a rekonštrukcia verejného osvetlenia a dobudovanie do nových častiach obce ,	Podiel rekonštrukcie (%)	50%	100%	9 000,00€	81 000,00€	90 000,00€
3.3.2	Rekonštrukcia a modernizácia verejného rozhlasu a ústredne, bezdrôtový, rozšírenie verejného rozhlasu do nových ulíc a lokalít	Podiel rekonštrukcie (%)	50%	100%	3 000,00€	27 000,00€	30 000,00€
3.3.3	Vybudovanie kamerového systému	Kamerový systém v centre (%)	0%	100%	3 000,00€	27 000,00€	30 000,00€
3.4	<b>Obec s účinným ekonomicky udržateľným a ekologickým systémom odpadového hospodárstva</b>						
3.4.1	Nakladanie s komunálnym a drobným stavebným odpadom, mobilne zbery, triedenie odpadu	Zlepšenie triedenia odpadu (%)	30%	90%	300,00€	2 700,00€	3 000,00€
3.4.2	Vybudovanie zberného dvora – výstavba budovy, oploštenie, zabezpečenie technológií na zber, separovanie a zhodnocovanie odpadov, kontajnerové stojiská	Počet zberných dvorov	0	1	400,00€	3 600,00€	4 000,00€
3.4.3	Projekty osvety a propagácie separovaného zberu	Zvýšenie informovanosti (%)	10%	70%	100,00€	900,00€	1 000,00€
3.4.4	Spracovanie biologického odpadu a zriadenie kompostoviska + technické vybavenie	Podiel spracovania	10%	100%	5 000,00€	45 000,00€	50 000,00€



		<i>odpadu na kompostovisku</i>					
3.4.5	Zakúpenie kompostérov do každej domácnosti	<i>Podiel spracovania odpadu na kompostovisku</i>	10%	100%	1 000,00€	9 000,00€	10 000,00€
<b>3.5</b>	<b>Ochrana obyvateľov pred povodňami</b>						
3.5.1	Projekt protipovodňových opatrení a regulácie toku –v celom rozsahu, úprava mostov, zábradlí	<i>Protipovodňové opatrenia realizované na toku (%)</i>	10%	100%	2 000,00€	18 000,00€	20 000,00€
3.5.2	Projekt budovania odvodňovacích jarkov v celom katastri obce	<i>Odvodňovacie jarky (%)</i>	10%	100%	4 000,00€	36 000,00€	40 000,00€
<b>3.6</b>	<b>Podpora aktivít v oblasti prírodného dedičstva</b>						
3.6.1	Vybudovanie náučného chodníka s informačnými tabuľami o atraktivitách v obci a jej histórii, vytvoriť tak spojenie s okolitými obcami a zatriktívniť tak územie pre turistov a k pamätníku SNP	<i>Rozsah výstavby (%)</i>	0%	100%	1 500,00€	13 500,00€	15 000,00€
3.6.2	Vytvorenie cyklistickej trasy, prepojenie s okolitými obcami a k pamätníku SNP, Upravená cesta so štrkovým podkladom medzi obcami Bodiná – Vrchteplá a Súľov – Vrchteplá	<i>Rozsah výstavby (%)</i>	0%	100%	2 000,00€	18 000,00€	20 000,00€
3.6.3	Rekonštrukcia pamiatok v obci–pamätník SNP	<i>Rozsah rekonštrukcie (%)</i>	20%	100%	500,00€	4 500,00€	5 000,00€



## 4. Realizačná časť

Realizačná časť je zameraná na popis postupov inštitucionálneho a organizačného zabezpečenia realizácie programu rozvoja obce, systém monitorovania a hodnotenia plnenia programu rozvoja obce na základe stanovených merateľných ukazovateľov, vecný a časový harmonogram realizácie programu rozvoja formou akčných plánov.

- Popis úloh jednotlivých partnerov pri realizácii PHSR
- Popis inštitucionálneho a organizačného zabezpečenia realizácie PHSR, spôsob komunikácie, kooperácie a koordinácie
- Stručný popis komunikačnej stratégie PHSR k jednotlivým skupinám
- Systém monitorovania a hodnotenia

Plán hodnotenia a monitorovania realizácie PHSR, Monitorovacia správa

### 4.1 Popis úloh jednotlivých partnerov pre realizáciu PHSR

Začiatok realizácie PHSR sa začína po vypracovaní a schválení PHSR v obecnom zastupiteľstve a zabezpečuje ju počas platnosti PHSR podľa zákona č. 539/2008 Z. z. o podpore regionálneho rozvoja. Obec na účely podpory regionálneho rozvoja **„zabezpečuje a koordinuje vypracovanie a realizáciu programu hospodárskeho rozvoja a sociálneho rozvoja obce, pravidelne ho monitoruje a každoročne vyhodnocuje jeho plnenie, zabezpečuje súlad programu hospodárskeho rozvoja a sociálneho rozvoja obce s územnoplánovacou dokumentáciou, ak jej spracovanie vyžaduje osobitný predpis.“**

#### Partneri

Pri samotnej realizácii PHSR vystupujú partneri projektu s ktorými má obec dlhodobé skúsenosti a spolupráca prebiehala i v minulosti. Ide najmä o organizácie pôsobiace v obci, ale i samotných podnikateľov. Partnermi sú aj susedné obce, s ktorými je úzka spolupráca nielen v projektoch technického zamerania, ale i pri organizácii spoločenských aktivít.

Dôležité partnerstvá sú i v oblasti členstva obce v mikroregionálnom združení miest a obcí, ale i v MAS Naše Považie, ktorá je založená na základe spolupráce miestnych samospráv, podnikateľov a subjektov tretieho sektora.

### 4.2 Organizačné a inštitucionálne zabezpečenie realizácie PHSR

#### *Organizačné zabezpečenie*

Obecný úrad má v oblasti prípravy a realizácie programu rozvoja dostatočné skúsenosti na programovej aj projektovej úrovni: z prípravy, realizácie a hodnotenia programu hospodárskeho



a sociálneho rozvoja mesta (2007-2013), z prípravy a realizácie projektov financovaných zo štrukturálnych fondov v Programovom období 2007-2013 ako i z prípravy a realizácie projektov

financovaných z rôznych dotačných titulov v rokoch 2007-2013.

Základnými orgánmi obce sú starosta obce a obecné zastupiteľstvo. Tieto orgány spolupracovali pri príprave PHSR a budú dohliadať na pravidelné získavanie pripomienok od partnerov, poslancov a verejnosti.

#### **Obecné zastupiteľstvo**

Najvyšším orgánom obce je obecné zastupiteľstvo, ktoré PHSR schvaľuje a zabezpečuje jeho plnenie. Obecné zastupiteľstvo taktiež rozhoduje o realizácii projektov zo štrukturálnych fondov a ich spolufinancovaní. V prípade hodnotenia PHSR obecné zastupiteľstvo schvaľuje hodnotiace a monitorovacie správy a rozhoduje o aktualizácii programu. Obecné zastupiteľstvo môže rozdeliť jednotlivé priority programu a akčného plánu komisiám OcÚ zaoberajúcim sa monitorovaním a hodnotením.

#### **Starosta obce**

Najvyšším výkonným orgánom obce je starosta obce, ktorý podpisuje schválenie dokumentu, riadi samotný proces implementácie, zastupuje obec vo veciach verejných.

#### **Inštitucionálne zabezpečenie**

Administratívne a inštitucionálne náležitosti obce, ako aj orgánov zriadených obecným zastupiteľstvom, uskutočňuje obecný úrad, ktorého činnosť riadi starosta obce.

#### **Formulár č. R1 Realizácia činností PHSR**

Činnosť	OZ	Starosta obce	Komisie obce	OcÚ	Hlavný kontrolór
<b>Financovanie</b>	Schvaľuje	riadi	hodnotí	vykonáva	
<b>Implementácia</b>	Schvaľuje	riadi	hodnotí	vykonáva	
<b>Hodnotenie</b>	Schvaľuje	riadi		vykonáva	
<b>Monitorovanie</b>	Schvaľuje	riadi	hodnotí	vykonáva	
<b>Kontrola</b>	Schvaľuje	riadi	navrhne		vykonáva

### **4.3 Komunikačná stratégia**

Komunikačná stratégia obce bude založená na informovanosti občanov. Prostredníctvom komunikačnej stratégie obec informuje o svojich cieľoch, aktivitách, plánoch, ale vyvíja i snahu o zapojenie verejnosti a získanie ich názorov a pripomienok.

Potrebou je aj informovanie zamestnancov a partnerov o aktuálnom dianí v oblasti, preto bude cieľom obce zvyšovať ich vedomosti prostredníctvom vzdelávacích aktivít.

Hlavným nástrojom komunikácie obce je jej webová stránka. Nasledujú úradná tabuľa, verejný rozhlas, obecné noviny.

Komunikačná stratégia začala prebiehať už v čase príprav PHSR, zapojením verejnosti a v tomto duchu sa bude niesť až po koniec programového obdobia a platnosti PHSR.

Program hospodárskeho a sociálneho rozvoja obce podlieha schvaľovaniu obecným zastupiteľstvom. Ako komunikačný nástroj slúži „Materiál na rokovanie obecného



zastupiteľstva“. Vstupné informácie pripravujú zamestnanci obecného úradu, prerokúva sa v komisiách zastupiteľstva a po spracovaní informácií rokujú o ňom poslanci obecného zastupiteľstva. Zasadnutie Obecného zastupiteľstva je verejné a tiež uvedený materiál je prístupný verejnosti. O zasadnutí obecného zastupiteľstva je obyvateľstvo informované prostredníctvom informačných kanálov: miestny rozhlas a informačná tabuľa.

#### **4.4 Monitorovanie a hodnotenie**

##### **Monitorovanie**

Program hospodárskeho a sociálneho rozvoja obce je strednodobý dokument, to znamená, že je vypracovaný na dlhšie časové obdobie. Toto je dôvod prečo ho je potrebné priebežne sledovať a monitorovať od začiatku jeho platnosti až po jeho ukončenie.

Údaje pre monitorovanie sú merateľné ukazovatele aktivít v PHSR, ktoré sú vymenované vo Formulári č. R2.

Ako výstupný materiál monitorovania slúži monitorovacia správa PHSR, ktorú zostavujú zamestnanci obce v spolupráci s komisiami a zodpovednosť za ňu preberá starosta obce. Monitorovanie je dôležitou súčasťou realizácie PHSR, nakoľko práve monitorovacia správa predstavuje komplexnú informáciu o plnení opatrení a aktivít na dané programové obdobie.

##### **Hodnotenie PHSR**

Hodnotenie PHSR bude prebiehať priebežne a systematicky počas celej doby platnosti PHSR až po jeho ukončenie. Hodnotenie sa vykonáva na operatívnej úrovni a vykonáva sa každoročne v zmysle platnej legislatívy zákona č. 539/2008 Z.z. o podpore regionálneho rozvoja. Hlavným zdrojom informácií je monitorovacia správa. Výstupom je hodnotiaca správa, ktorú bude každoročne schvaľovať OZ. Hodnotiace a monitorovacie správy predstavujú dôležitý aspekt pre rozhodnutia OZ a starostu obce pri riadení implementácie programu za účelom dosiahnutia stanovených cieľov jednotlivých prioritných oblastí PHSR.



## Formulár č. R 2 Plán hodnotenia a monitorovania realizácie PHSR

Plán priebežných hodnotení PHSR na programové obdobie 2014 - 2020		
Typ hodnotenia	Prvé hodnotenie	Dôvod vykonania/ periodicita
Ad hoc hodnotenie celého PHSR alebo jeho časti	2015-2025	Každoročne v zmysle platnej legislatívy: Zákon č. 539/2008 Z.z. o podpore regionálneho rozvoja.
Tematické hodnotenie časti PHSR	2016	Téma hodnotenia identifikovaná ako riziková časť vo výročnej monitorovacej správe za predchádzajúci kalendárny rok
Ad hoc mimoriadne hodnotenie		<ul style="list-style-type: none"><li>• Pri značnom odklone od stanovených cieľov a doľahnutých hodnôt ukazovateľov.</li><li>• Pri návrhu na revíziu PHSR.</li></ul>
Ad hoc hodnotenie celého PHSR	2017, 2020	V prípade aktualizácie PHSR podľa platnej Metodiky pre vypracovanie PHSR, ktoré sa očakáva každé 3-4 roky.
Ad hoc hodnotenie celého PHSR alebo jeho časti		Na základe rozhodnutia starostu obce v zmysle príslušných predpisov, na základe rozhodnutia kontrolného orgánu obce, na základe podnetu poslancov, na základe protokolu Národného kontrolného úradu SR a na základe Správy auditu
Ad hoc hodnotenie celého PHSR alebo jeho časti	2020	Na základe rozhodnutia starostu obce o prípade strategického dokumentu Programu hospodárskeho a sociálneho rozvoja obce pre nasledujúce programové obdobie.

## Formulár č. R3 – Monitorovacia správa – príloha č. 1 PHSR



## 5 Finančná časť

PHSR obsahuje aj finančnú časť, ktorá bezprostredne nadväzuje na predchádzajúce časti. Obsahom je finančné zabezpečenie jednotlivých častí a opatrení.

Finančná časť obsahuje:

- Indikatívny finančný plán na celú realizáciu PHSR
- Model viaczdrojového financovania jednotlivých opatrení, aktivít za účasti sociálno-ekonomických partnerov v území prepojených na programový rozpočet

### 5.1 Indikatívny finančný plán na celú realizáciu PHSR

Finančný plán sa skladá z troch skupín realizácie PHSR, celkové finančné náklady počas celej doby realizácie sú uvedené v nasledovnej tabuľke.

**Formulár č. F 1 – Indikatívny rozpočet – sumarizácia**

Politika	Spolu
I. Hospodárska politika	1 069 000,00€
II. Sociálna politika	149 000,00€
III. Environmentálna politika	983 000,00€

### 5.2 Model viaczdrojového financovania jednotlivých opatrení

Projekty uvedené v Programe hospodárskeho a sociálneho rozvoja obce budú realizované predovšetkým z:

#### A Riadne zdroje finančného zabezpečenia

##### A.1 Verejné zdroje

- a) štátny rozpočet vrátane finančných prostriedkov z rozpočtových kapitol ministerstiev (dotačné tituly jednotlivých rozpočtových kapitol ministerstiev, príp. Úradu Vlády SR)
- b) štátne účelové fondy (Envirofond, Štátny fond rozvoja bývania, Recyklačný fond)
- c) rozpočet vyšších územných celkov (VÚC Trenčín)
- d) rozpočet obcí a miest (vlastné zdroje)

##### A.2 Iné zdroje



- e) prostriedky fyzických osôb
- f) prostriedky právnických osôb
- g) úvery
- h) príspevky medzinárodných organizácií
- i) prostriedky vyplývajúce z medzinárodných zmlúv o poskytnutí grantu uzatvorených medzi Slovenskou republikou a inými štátmi (Nórsky finančný mechanizmus, bilaterálne dohody, Švajčiarsky finančný mechanizmus)
- j) iné prostriedky, ak to ustanoví osobitný predpis

#### **B Doplnkové zdroje finančného zabezpečenia**

a) finančné prostriedky z Európskej únie, v programovom období 2014 - 2020 tzv. európske štrukturálne a investičné fondy (EŠIF), určené hospodársky zaostalým regiónom (ktoré podľa ukazovateľov hospodárskeho rozvoja a sociálneho rozvoja vykazujú nižšiu úroveň rozvoja, ako je priemerná úroveň Európskej únie) a regiónom s nepriaznivou štruktúrou zamestnanosti a podnikateľského prostredia. Priradenie jednotlivých projektových zámerov k programovej štruktúre (EŠIF) je indikatívne a bude sa upresňovať po schválení jednotlivých operačných programov v akčných plánoch





## Záver

- Informácia o schválení a zverejnení PHSR

### Formulár č. Z 1

Schválenie PHSR	
<b>Dokument</b>	
Názov	Program hospodárskeho a sociálneho rozvoja obce Vrchteplá na roky 2015-2025
Štruktúra	Dokument je štruktúrovaný podľa Metodiky na vypracovanie Programu hospodárskeho a sociálneho rozvoja obce/obcí/VÚC (v zmysle novely Zákona NR SR č. 539/2008 Z.z. o podpore regionálneho rozvoja schválenej vládou SR 18. júna 2014).
<b>Spracovanie</b>	
Forma spracovania	Úplné spracovanie na kľúč – Regionálna rozvojová agentúra Púchov
Obdobie spracovania	Jún 2015 – November 2015
Riadiaci tím	
Počet členov	3 členovia
Počet stretnutí	4 stretnutia
Pracovné skupiny	3 pracovné skupiny
Počet členov	5 členovia
Počet stretnutí	9 stretnutí
Účasť verejnosti a komunikácia s verejnosťou	Participácia prostredníctvom verejného prerokovania, internetovej stránky, verejného rozhlasu
Náklady na spracovanie	250,00€
<b>Prerokovanie</b>	
Prerokovanie v orgánoch samosprávy (výbory, komisie, rada)	Priebežné informovania zastupiteľstva o priebehu a ich participácia na vypracovaní
Verejné pripomienkovanie	Verejná schôdza
Posudzovanie SEA a ŽP:	Nerelevantné
<b>Schválenie</b>	
Návrh na uznesenie zastupiteľstva	



## Prílohy

## Formulár č. R3 – Monitorovacia správa – príloha č. 1 PHSR

OP.		Ukazovateľ výstupu	Počiatočná hodnota ukazovateľa	Plánovaná hodnota ukazovateľa	Spolu náklady	Skutočná hodnota	Skutočné náklady	Skutočná hodnota	Skutočné náklady	Skutočná hodnota	Skutočné náklady
						2016		2018		2020	
1.1	Podpora podnikateľov a zvýšenie zamestnanosti v obci										
1.1.1	Spracovanie stratégie podpory podnikania a zvýšenie informovanosti o možnostiach podpory zo strany obce, VUC, štátu, EÚ	Zapojení podnikatelia (počet)	0	3	2 000,00€						
1.1.2	Komunikácia s hlavnými sociálno-ekonomickými partnermi pri koordinácii rozvojových aktivít	Rozvojové aktivity (počet)	0	2	2 000,00€						
1.1.3	Vytvorenie ekonomických a technických podmienok pre výstavbu priemyselnej zóny - areál bývalého poľnohospodárskeho družstva	Využitelnosť zóny (%)	30%	90%	35 000,00€						
1.1.4	Vymedzenie prenajímateľných priestorov – polyfunkčný objekt - budova bývalej základnej školy	Využitelnosť priestorov (%)	30%	10%	15 000,00€						
1.1.5	Rekonštrukcia a revitalizácia starých priemyselných zón v obci - areál bývalého poľnohospodárskeho družstva	Využitelnosť zóny (%)	30%	90%	15 000,00€						
1.1.6	Zakladanie malých a stredných podnikov s majetkovou účasťou obce – low-cost turistického centra	Počet	0	1	6 000,00€						
1.1.7	Podpora tradičných odvetví a zavádzanie nových technológií - kreatívny priemysel	Počet	0	1	10 000,00€						
1.2.	Optimálne sieť zmodernizovaných verejných budov										
1.2.1	Rekonštrukcia obecného úradu	Rozsah	30%	100%	100 000,00€						



	(kompletná rekonštrukcia)	rekonštrukcie (%)									
1.2.2	Rekonštrukcia kultúrneho domu (kompletná rekonštrukcia, prístavba sociálnych zariadení)	Rozsah rekonštrukcie (%)	30%	100%	100 000,00€						
1.2.3	Rekonštrukcia domu smútku (kompletná rekonštrukcia s vybavením)	Rozsah rekonštrukcie (%)	30%	100%	100 000,00€						
1.2.4	Rekonštrukcia a rozšírenie obecného cintorína - vybudovanie chodníkov, výmena vstupnej brány, vybudovanie osvetlenie a ozvučenia	Rozsah rekonštrukcie (%)	30%	100%	28 000,00€						
1.2.5	Výstavba amfiteátra	Počet	0	1	40 000,00€						
1.2.6	Rekonštrukcia futbalového ihriska – (kompletná rekonštrukcia a vysporiadanie pozemkov, šatne, tribúny)	Rozsah rekonštrukcie (%)	30%	100%	30 000,00€						
1.2.7	Rekonštrukcia hasičskej zbrojnice (kompletná rekonštrukcia)	Rozsah rekonštrukcie (%)	30%	100%	12 000,00€						
1.2.8	Rekonštrukcia obecnej knižnice (digitalizácia, vybavenie, kompletná rekonštrukcia)	Rozsah rekonštrukcie (%)	30%	100%	13 000,00€						
1.3	<b>Kvalitné bezpečné a udržiavané miestne komunikácie, chodníky</b>										
1.3.1	Rekonštrukcia miestnych komunikácií (kompletná)	Rozsah rekonštrukcie (%)	20%	100%	300 000,00€						
1.3.2	Výstavba chodníkov v časti Bukovina Úprava verejných priestranstiev	Rozsah výstavby (%)	30%	100%	20 000,00€						
1.3.3	Rekonštrukcia 2 zastávok	Rozsah rekonštrukcie (%)	30%	100%	3 000,00€						
1.3.4	Výstavba/rekonštrukcia parkovísk – pred Kultúrnym domom a obecným úradom	Rozsah rekonštrukcie (%)	40%	100%	16 000,00€						
1.3.5	Značenie ciest chodníkov a ulíc, dopravné značenie, merače rýchlosti, spomaľovače - Značenie ulíc na miestnej úrovni podľa zaužívaných názvov	Rozsah značenia (%)	40%	100%	1 000,00€						



1.3.6	Vybudovanie námestia - celková revitalizácia parku pred kultúrnym domom	Počet	0	1	25 000,00€						
1.4	<b>Vytváranie podmienok pre rozvoj cestovného ruchu</b>										
1.4.1	Výstavba multifunkčného ihriska - vysporiadanie pozemkov, vypracovanie technickej dokumentácie, realizácia, pri futbalovom ihrisku	Rozsah výstavby (%)	0%	100%	70 000,00€						
1.4.2	Výstavba pamätnej izby – Budova bývalej základnej školy, nachádza sa tu pamätná izba SNP, týka sa elektroinštalácie, výmeny povrchov podláh, stien a stropov, zber materiálov a zakúpenie mobiliáru	Počet	0	1	30 000,00€						
1.4.3	Vybudovanie rozhľadne	Počet	0	1	30 000,00€						
1.4.4	Dostupnosť a propagácia prírodných a historických pamiatok – pamätník SNP	Zvýšenie dostupnosti (%)	50%	80%	20 000,00€						
1.4.5	Vybudovanie remeselného dvora v areáli bývalej základnej školy	Počet	0	1	30 000,00€						
1.4.6	Rekonštrukcia vleku - Pod Okružným	Počet	0	1	90 000,00€						
1.4.7	Spracovanie histórie, monografie obce	Počet	0	1	2 000,00€						
1.4.8	Prepojenie obce so subjektami cestovného ruchu a agroturistiky- OOCR, KOOR	Realizované projekty (počet)	0	2	2 000,00€						
1.4.9	Spracovanie kalendára podujatí	Počet	0	1	1 000,00€						
1.4.10	Spolupráca s ostatnými obcami - Medziobecná spolupráca medzi okolitými obcami, cezhraničná spolupráca	Zvýšenie spolupráce (%)	30%	80%	15 000,00€						
1.4.11	Uzavretie dohôd s podnikateľmi v CR a podporovanie aktivít	Počet	0	2	6 000,00€						
2.1	<b>Komplexná starostlivosť o sociálne znevýhodnené skupiny občanov</b>										
2.1.1.	Zriaďiť zariadenie poskytujúce opatrovateľské služby-denné centrum	Využitelnosť (%)	10%	100%	90 000,00€						



	pre dôchodcov, rozvoz jedál, nákup auta, kúpa pozemku a výstavba zariadenia										
2.1.2	Klubová a spolková činnosť v obci- klub dôchodcov, klub mládeže, detské kreatívne centrum –aktivity, výlety	Zvýšenie spolkovej činnosti v obci (%)	50%	90%	5 000,00€						
2.1.3	Znižovanie nezamestnanosti a aktivácia nezamestnaných – práce pre nezamestnaných zabezpečenie pracovných pomôcok a náradia, školenia, poistenie, spolupráca s ÚPSVaR, podpora zamestnávania obyvateľov	Aktivácia (%)	20%	70%	4 000,00€						
<b>2.2</b>	<b>Podpora kultúrnych, športových a spoločenských podujatí</b>										
2.2.1	Organizovanie pravidelných podujatí	Zlepšenie úrovne (%)	50%	100%	3 000,00€						
2.2.2	Spolupráca so spolkami a jednotlivcami pôsobiacimi v tejto sfére - DHZ Vrchteplá, TJ Partizán Vrchteplá	Zapojenie spolkov do diania v obci (%)	50%	100%	3 000,00€						
2.2.3	Zachovanie a rozvoj ľudových tradícií (folklór, hudba, pôvodný odev) a ich maximálne využitie v cestovnom ruchu	Zlepšenie využiteľnosti (%)	50%	100%	15 000,00€						
<b>2.3</b>	<b>Skvalitnenie verejných služieb poskytovaných občanom</b>										
2.3.1	Projekt elektronizácie služieb verejnej správy	Zlepšenie úrovne (%)	70%	100%	1 000,00€						
2.3.2	Aktualizácia/tvorba rozvojových dokumentov obce –	Počet	0	1	1 000,00€						
2.3.3	Využívanie medzinárodnej spolupráce pre rozvojové aktivity a propagáciu obce, budovanie partnerstiev- vytváranie partnerstiev s družobnou obcou	Spolupráca (%)	30%	100%	6 000,00€						
2.3.4	Vybudovanie internetového prístupového bodu pre obyvateľov a turistov	Počet	0	1	1 000,00€						



2.3.5	Nákup techniky, traktora so štiepkovačom, vlečkou, radlicou, posýpačom, traktorbager, príp. malé nákladné vozidlo.	Rozsah využitia (%)	30%	100%	20 000,00€						
3.1	<b>Dobudovanie kanalizácie, verejného vodovodu a ČOV</b>										
3.1.1	Výstavba miestnej kanalizácie na území celej obce, vysporiadanie pozemkov	Rozsah (%)	0%	100 %	450 000,00€						
3.1.2	Dobudovanie verejného vodovodu, zrealizovanie záchytu prameňa, vodojem a zrealizovať zvyšnú časť vodovodu	Rozsah (%)	70%	100 %	200 000,00€						
3.2	<b>Plynifikácia obce a obnoviteľné zdroje</b>										
3.2.1	Využívanie obnoviteľných zdrojov energie - Solárne panely, fotovoltika, biomasa, alternatívne zdroje energie – využitie v obecných budovách ale i podpora a osвета medzi obyvateľmi Znižovanie energetickej náročnosti verejných budov	Úspora (%)	0%	30-50%	15 000,00€						
3.3	<b>Úsporne, esteticky osvetlená a ozvučená obec s dôrazom na bezpečie</b>										
3.3.1	Modernizácia a rekonštrukcia verejného osvetlenia a dobudovanie do nových častiach obce ,	Podiel rekonštrukcie (%)	50%	100%	90 000,00€						
3.3.2	Rekonštrukcia a modernizácia verejného rozhlasu a ústredne, bezdrôtový, rozšírenie verejného rozhlasu do nových ulíc a lokalít	Podiel rekonštrukcie (%)	50%	100%	30 000,00€						
3.3.3	Vybudovanie kamerového systému	Kamerový systém v centre (%)	0%	100%	30 000,00€						
3.4	<b>Obec s účinným ekonomicky udržateľným a ekologickým systémom odpadového hospodárstva</b>										
3.4.1	Nakladanie s komunálnym a drobným stavebným odpadom, mobilne zbery, triedenie odpadu	Zlepšenie triedenia odpadu (%)	30%	90%	3 000,00€						
3.4.2	Vybudovanie zberného dvora – výstavba budovy, oplatenie,	Počet zberných dvorov	0	1	4 000,00€						



	zabezpečenie technológií na zber, separovanie a zhodnocovanie odpadov, kontajnerové stojiská										
3.4.3	Projekty osvetly a propagácie separovaného zberu	Zvýšenie informovanosti (%)	10%	70%	1 000,00€						
3.4.4	Spracovanie biologického odpadu a zriadenie kompostoviska + technické vybavenie	Podiel spracovania odpadu na kompostovisku	10%	100%	50 000,00€						
3.4.5	Zakúpenie kompostérov do každej domácnosti	Podiel spracovania odpadu na kompostovisku	10%	100%	10 000,00€						
<b>3.5</b>	<b>Ochrana obyvateľov pred povodňami</b>										
3.5.1	Projekt protipovodňových opatrení a regulácie toku –v celom rozsahu, úprava mostov, zábradlí	Protipovodňové opatrenia realizované na toku (%)	10%	100%	20 000,00€						
3.5.2	Projekt budovania odvodňovacích jarkov v celom katastri obce	Odvodňovacie jarky (%)	10%	100%	40 000,00€						
<b>3.6</b>	<b>Podpora aktivít v oblasti prírodného dedičstva</b>										
3.6.1	Vybudovanie náučného chodníka s informačnými tabuľami o atraktivitách v obci a jej histórii, vytvoriť tak spojenie s okolitými obcami a zatriktívniť tak územie pre turistov a k pamätníku SNP	Rozsah výstavby (%)	0%	100%	15 000,00€						
3.6.2	Vytvorenie cyklistickej trasy, prepojenie s okolitými obcami a k pamätníku SNP, Upravená cesta so štrkovým podkladom medzi obcami Bodiná – Vrchteplá a Súľov – Vrchteplá	Rozsah výstavby (%)	0%	100%	20 000,00€						
3.6.3	Rekonštrukcia pamiatok v obci– pamätník SNP	Rozsah rekonštrukcie (%)	20%	100%	5 000,00€						







## Príloha č.2: Karty k Mimovládny organizáciám a podnikateľským subjektom v obci

## Príloha č.2 A Karty k podnikateľským subjektom v obci

Číslo	Názov PO/sídlo/Sk NACE:
<u>1</u>	DAJVO s. r. o.
<u>2</u>	Eurotrans - SK, s. r. o.
<u>3</u>	Karpatská investičná spoločnosť, s.r.o.
<u>4</u>	TREVOL COMPONENTS, s. r. o.
<u>5</u>	POĽNO-KOVO, spol. s r.o.

1.

Číslo:	Názov subjektu:	Právna forma:	IČO:	DIČ:
1	DAJVO s. r. o.	Spoločnosť s ručením obmedzeným	46826955	2023592725
Sídlo:			Prevádzkárne/Prevádzkárne:	
Vrchteplá 102, 017 75 Vrchteplá			Vrchteplá 102, 017 75 Vrchteplá	
Predmet činnosti:				Počet zamestnancov:
Zámočnícke práce				1
Konateľ/lia:			Kontaktná osoba/y:	
Daniel Vokel, Jaroslav Vokel			Daniel Vokel, Jaroslav Vokel	
Kontakty				
adresa:	telefón:		e-mail:	webová stránka:
Vrchteplá 102, 017 75 Vrchteplá	+421 911 164 429		dajvo@dajvo.sk	<a href="http://www.dajvo.sk/index.php">http://www.dajvo.sk/index.php</a>

2.



Číslo:	Názov subjektu:	Právna forma:	IČO:	DIČ:
2	Eurotrans - SK, s. r. o.	Spoločnosť s ručením obmedzeným	36818429	2022440343
Sídlo:			Prevádzkáreň/Prevádzkárne:	
Vrchteplá 66, 017 75 Vrchteplá			Vrchteplá 75, 017 75 Vrchteplá	
Predmet činnosti:				Počet zamestnancov:
Sprostredkovanie obchodu				
Konateľ/lia:			Kontaktná osoba/y:	
Martin Varhaník			Martin Varhaník	
Kontakty				
adresa:		telefón:	e-mail:	webová stránka:
Vrchteplá 101, 017 75 Vrchteplá		+421/904/226 909	eurotrans@et- sk.sk	<a href="http://www.et-sk.sk/index.htm">http://www.et- sk.sk/index.htm</a>

3.

Číslo:	Názov subjektu:	Právna forma:	IČO:	DIČ:
3	Karpatská investičná spoločnosť, s.r.o.	Spoločnosť s ručením obmedzeným	36357294	2022184505
Sídlo:			Prevádzkáreň/Prevádzkárne:	
Vrchteplá 50, 017 75 Vrchteplá			Vrchteplá 50, 017 75 Vrchteplá	

4.

Číslo:	Názov subjektu:	Právna forma:	IČO:	DIČ:
4	TREVOL COMPONENTS, s. r. o.	Spoločnosť s ručením obmedzeným	47980966	2024163438
Sídlo:			Prevádzkáreň/Prevádzkárne:	
Vrchteplá 102, 017 75 Vrchteplá			Vrchteplá 102, 017 75	



	Vrchteplá
<b>Predmet činnosti:</b>	<b>Počet zamestnancov:</b>
Strojárska výroba	
<b>Konateľ/lia:</b>	<b>Kontaktná osoba/y:</b>
Daniel Vokel, Michal Trník	Daniel Vokel, Michal Trník

5.

Číslo:	Názov subjektu:	Právna forma:	IČO:	DIČ:
5	POĽNO-KOVO, spol. s r.o.	spoločnosť s ručením obmedzeným	36320358	2020112952
Sídlo:			Prevádzkareň/Prevádzkárne:	
Vrchteplá 91 017 05 Považská Teplá			Vrchteplá 91 017 05 Považská Teplá	
Predmet činnosti:				Počet zamestnancov:
Výroba kovových konštrukcií a ich častí				5 až 9
Konateľ/lia:			Kontaktná osoba/y:	
Peter Hoferica			Peter Hoferica	
Kontakty				
adresa:		telefón:	e-mail:	webová stránka:
Vrchteplá 91 017 05 Považská Teplá		042 / 438 11 94	<a href="mailto:polnokovo@playmax.sk">polnokovo@playmax.sk</a>	

## Príloha č.2 B Karty k mimovládny organizáciám v obci

P. č.	Názov:
<u>1</u>	TJ Partizán Vrchteplá
<u>2</u>	Poľovnícka spoločnosť JEDĽOVNÍK Vrchteplá - Kostolec - Záskanie
<u>3</u>	Urbárske pozemkové spoločenstvo Vrchteplá



1.

Číslo:	Názov subjektu:	Právna forma:	IČO:
1	TJ Partizán Vrchteplá	Združenie	30231230
Sídlo:		Prevádzkareň/Prevádzkarne:	
Vrchteplá, 018 25 Vrchteplá		Vrchteplá, 018 25 Vrchteplá	
Predmet činnosti:		Cieľová skupina predmetu činnosti:	Počet členov:
Futbalový klub		mládež	
Štautárny zástupca:		Kontaktná osoba/y:	
Miroslav Novosád		Miroslav Novosád	
Kontakty			
adresa:	telefón:	e-mail:	webová stránka:
Vrchteplá, 018 25 Vrchteplá	902628635	miroslav.novosad@centrum.sk	http://futbalnet.sk/

2.

Číslo	Názov subjektu:	Právna forma:	IČO:
2	Poľovnícka spoločnosť JEDLOVNÍK Vrchteplá - Kostolec - Záskanie	Združenie (zväz, spolok, spoločnosť, klub ai.)	42145911
Sídlo:		Prevádzkareň/Prevádzkarne:	
Vrchteplá 50 01705 Vrchteplá		Vrchteplá 50 01705 Vrchteplá	
Predmet činnosti:		Cieľová skupina predmetu činnosti:	Počet členov:
Činnosti záujmových organizácií			

3.



Číslo:	Názov subjektu:	Právna forma:	IČO:
3	Urbárske pozemkové spoločenstvo Vrchteplá	Spoločenstvá vlastníkov pozemkov, bytov a pod	37919857
Sídlo:		Prevádzkareň/Prevádzkarne:	
Vrchteplá 91 01705 Vrchteplá		Vrchteplá 91 01705 Vrchteplá	
Predmet činnosti:		Cieľová skupina predmetu činnosti:	Počet členov:
Lesné hospodárstvo a ostatné služby v lesníctve		<i>majiteľov lesov</i>	