

Program rozvoja obce

MAD

***na roky
2014 – 2020***



Zhotoviteľ : EPIC Partner a.s. ,Komárno



Obsah

Úvod	3
1 Analytická časť	7
1.1 Súhrnná charakteristika	7
1.1.1 História obce	8
1.1.2 Základná charakteristika obce	10
1.1.3 Historický vývoj obce	10
1.1.4 Analýza súčasnej rozvojovej úrovne obce a jej rozvojových faktorov	12
1.2 Ekonomická štruktúra a ekonomický rozvoj obce	13
1.3 Sociálna charakteristika – ľudské zdroje	13
1.3.1 Demografický vývoj obce	13
1.4 Ekonomická základňa obce	14
1.4.1 Občianska vybavenosť obce	15
1.4.2 Vzdelanie a kultúra	15
1.4.3 Životné prostredie	16
1.4.4 Cestovný ruch a voľný čas	16
1.5 Swot analýza	16
2 Strategická časť	27
2.1 Strategické ciele obce	29
2.1.1 Rozvojová vízia obce	30
3 Programová časť	33
3.1 Akčný plán	33
3.2 Súbor ukazovateľov výsledkov a dopadov vrátane východiskových a cieľových hodnôt	37
4 Realizačná časť	45
4.1 Popis organizačného zabezpečenia	45
4.2 Komunikácia a publicita	46
5 Finančná časť	49
5.1 Finančné zabezpečenie	49
Záver	52
Prílohy	54

Úvod

Formulár č. Ú 1 – Hlavička dokumentu PRO (povinný v predpísanej štruktúre)

Názov:	Program rozvoja obce Mad na roky 2014-2020
Typ:	<i>Strednodobý rozvojový dokument, ktorý je vypracovaný v súlade s cieľmi a prioritami ustanovenými v národnej stratégii regionálneho rozvoja a zohľadňuje ciele a priority ustanovené v programe hospodárskeho rozvoja a sociálneho rozvoja vyššieho územného celku, na území ktorého sa obec nachádza a je vypracovaný podľa záväznej časti územnoplánovacej dokumentácie obce.</i>
Územné vymedzenie:	Obec Mad
Územný plán obce schválený:	Áno <i>(Uznesenie č. 38/2013 zo dňa 16.12.2013)</i>
Dátum schválenia PRO:	<i>V procese prípravy</i>
Dátum platnosti:	01.01.2014-31.12.2020
Verzia časti dokumentu:	1.0
Publikovaný verejne:	<i>Informácie na obecnom zastupiteľstve</i>
Predkladá:	Bc. Gabriel László, starosta obce

Formulár č. Ú 2 – Zámer spracovania PRO (Povinný v prepísanej štruktúre)

Názov dokumentu:	Program rozvoja obce Mad na roky 2014-2020
Forma spracovania:	<i>S pomocou externých odborníkov. Spracovateľom je spoločnosť: EPIC Partner a. s, Bratislavská cesta 4931, 945 01 Komárno, IČO: 48038521</i>
Riadenie procesu spracovania:	<i>Dokument bol spracovaný podľa platnej legislatívy na podporu regionálneho rozvoja a metodiky na spracovanie PRO.</i>
Obdobie spracovania:	<i>Obdobie spracovania PRO je od 15. 11.2013 do 01. 12. 2013</i>
Financovanie spracovania:	<i>Náklady na vlastné spracovanie dokumentu boli financované z vlastných zdrojov obce Mad (rozpočet obce).</i>

Program rozvoja obce Mad je hlavným strategickým dokumentom pri určovaní smerovania ďalšieho rozvoja územia obce Mad, ktorým sa riadia zástupcovia obce pri výkone svojej činnosti a rozhodovaní a odzrkadľuje potreby obyvateľov obce.

Program rozvoja obce (ďalej len „PRO“) je strednodobý rozvojový dokument, ktorý je vypracovaný v súlade s cieľmi a prioritami ustanovenými v národnej stratégii regionálneho rozvoja a zohľadňuje ciele a priority ustanovené v programe hospodárskeho rozvoja a sociálneho rozvoja vyššieho územného celku, na území ktorého sa obec nachádza a je vypracovaný podľa záväznej časti územnoplánovacej dokumentácie obce. Má charakter strategického, t.j. dlhodobého dokumentu, ktorý je výsledkom vzájomnej spolupráce všetkých záujmových skupín alokovaných v obci. V podobe tohto dokumentu získava obec nástroj na aktívne riadenie rozvoja založené na iniciovaní žiaducich zmien a stanovení rozvojových priorít, ktoré umožnia obci realizovať dlhodobý rozvoj pomocou cielenej stratégie.

Zohľadňuje ciele ustanovené v programe hospodárskeho a sociálneho rozvoja Trnavského samosprávneho kraja. Je spracovaný v zmysle novely zákona č. 309/2014 Z. z. z 15. októbra 2014, ktorým sa mení a dopĺňa zákon č. 539/2008 Z. z. o podpore regionálneho rozvoja, ktorý stanovuje "vypracovávať, schvaľovať, riadiť a pravidelne vyhodnocovať plnenie programu rozvoja obce. Plní úlohu komplexného rozvojového dokumentu a zastrešuje všetky oblasti sociálno – ekonomického rozvoja. Je účelovo spracovaný z hľadiska cieľov a priorít rozvoja SR a možností využívania fondov EÚ.

Základný legislatívny rámec pre vypracovanie PRO obce Mad tvorí Zákon NR SR č. 539/2008 Z. z. o podpore regionálneho rozvoja a Zákon NR SR č. 369/1990 Z. z. o obecnom zriadení. Jedným z hlavných nástrojov, prostredníctvom ktorého obec zabezpečuje regionálny rozvoj je PRO.

Potreba vypracovať nový PRO obce Mad je podmienená zmenenými podmienkami v spoločnosti a živote obce, ďalej zo zmenených legislatívnych podmienok v SR (schválenie novely zákona č. 309/2014 Z. z. o podpore regionálneho rozvoja) a vyplýva z prípravy na nové programové obdobie 2014-2020 pre čerpanie štrukturálnych a investičných fondov Európskej únie (EŠIF, zdroj: Partnerská dohoda SR na roky 2014-2020, Národná stratégia regionálneho rozvoja, priority Trnavského samosprávneho kraja, Regionálna integrovaná územná stratégia (ďalej len RIUS).

Metodika vypracovania dokumentu: uplatnenie princípu partnerstva v súlade s metodikou OECD Nástroje regionálnej politiky na úrovni samosprávnych krajov SR a Metodikou pre spracovanie PRO (Ministerstvo dopravy, výstavby a regionálneho rozvoja SR, júl 2014). PRV obce Mad je vypracovaný v súlade s cieľmi a prioritami ustanovenými pre Trnavský samosprávny kraj v Národnej stratégii regionálneho rozvoja (máj 2014). Pri jeho vypracovaní sa uplatňuje princíp partnerstva.

Partnerstvo je spolupráca sociálno-ekonomických partnerov na príprave, uskutočňovaní, financovaní, monitorovaní a hodnotení realizácie priorít a cieľov podpory regionálneho rozvoja.

Sociálno-ekonomickí partneri sú ústredné orgány štátnej správy, miestne orgány štátnej správy, vyššie územné celky, obce, mikroregionálne združenia a iné fyzické a právnické osoby pôsobiace v oblasti regionálneho rozvoja na celoštátnej, regionálnej a miestnej úrovni.

Základné východiskové dokumenty na miestnej úrovni

- Program hospodárskeho a sociálneho rozvoja obce Mad 2007-2013,
- Rating obce.

Základné východiskové dokumenty na úrovni kraja

- Program hospodárskeho, sociálneho a kultúrneho rozvoja TTSK 2007 – 2013,
- Územný plán VÚC TTSK,
- Regionálna inovačná stratégia TTSK, 2011.

Základné východiskové dokumenty na národnej úrovni

- Partnerská dohoda na roky 2014-2020,
- Operačné programy – Kvalita životného prostredia, Integrovaná infraštruktúra, Efektívna verejná správa, Ľudské zdroje, Výskum a inovácie, Integrovaný operačný program a ostatné,
- Národná stratégia regionálneho rozvoja Slovenskej republiky (2014),
- Základné východiskové dokumenty na nadnárodnej úrovni,

- Stratégia Európa 2020,
- Spoločenský strategický rámec EK.

Formulár Ú8 - Zoznam analyzovaných koncepčných dokumentov (Povinný v predpísanej štruktúre)

<i>Zoznam analyzovaných koncepčných dokumentov</i>			
<i>Názov dokumentu</i>	<i>Platnosť dokumentu</i>	<i>Úroveň dokumentu</i>	<i>Zdroj</i>
Stratégia Európa 2020	2020	európska	www.mindop.sk
Národná stratégia regionálneho rozvoja SR (NSRR)	2030	národná	www.mindop.sk
Koncepcia územného rozvoja Slovenska 2001- záväzná časť v znení KURS 2011	2030	národná	www.mindop.sk
Metodika na vypracovanie PRO	2014 - 2020	národná	www.mindop.sk
Národná stratégia pre globálne vzdelávanie na obdobie rokov 2012-2016	2016	národná	www.statpedu.sk
Program hospodárskeho a sociálneho rozvoja TTSK	2018	regionálna	www.tsk.sk
Územný plán VÚC TTSK	2015	regionálna	www.uzemneplany.sk
Plán rozvoja verejných vodovodov a verejných kanalizácií Trnavského samosprávneho kraja	2015	regionálna	www.enviroportal.sk
Program odpadového hospodárstva Trnavského kraja	2015	regionálna	www.minv.sk
Správa o napĺňaní priorít a cieľov Národnej stratégie regionálneho rozvoja Trnavského kraja	2014	regionálna	www.telecom.gov.sk
Plán hospodárskeho a sociálneho rozvoja obce Mad	2014	miestna	Obecný úrad

1 Analytická časť

Formulár A1 - Zoznam kvantitatívnych a kvalitatívnych dát(povinný v predpísanej štruktúre)

Zoznam použitých kvantitatívnych a kvalitatívnych dát		
Oblasť dát/Téma	Zdroj dát	Webová stránka
Demografia	Štatistický úrad SR Inštitút informatiky a štatistiky	www.slovakstatistics.sk www.infostat.sk
Bývanie	Štatistický úrad SR Inštitút informatiky a štatistiky	www.slovakstatistics.sk www.infostat.sk
Školstvo a vzdelávanie	Štatistický úrad SR Ústav informácií a prognóz	www.slovakstatistics.sk www.uips.sk
Zdravotníctvo	Národné centrum zdravotníckych informácií	www.nczisk.sk
Sociálna starostlivosť	Úrad práce, sociálnych vecí a rodiny SR Ministerstvo vnútra SR	www.upsvar.sk www.minv.sk
Ekonomická situácia	Štatistický úrad SR Slovenská agentúra pre rozvoj investícií a obchodu Finančná správa SR	www.slovakstatistics.sk www.sario.sk www.financnasprava.sk
Životné prostredie	Slovenský hydrometeorologický ústav Slovenská agentúra životného prostredia	www.shmu.sk www.enviroportal.sk

1.1 Súhrnná charakteristika

Územie obce Mad je územný celok, ktorý tvorí jedno katastrálne územie, a to katastrálne územie obce Mad. Obec Mad sa nachádza v juhozápadnej časti Slovenskej republiky. Z hľadiska územnosprávneho členenia SR obec na úrovni NUTS 3 patrí do Trnavského kraja, na úrovni obvodov/okresov obec Mad sa nachádza v obvode/okrese Dunajská Streda.


Základné charakteristiky obce Mad

tabuľka č. 1

Názov okresu	Dunajská Streda
Názov kraja	Trnavský
Štatút obce	Obec
PSČ	930 14

Telefónne smerové číslo	031
Prvá písomná zmienka o obci - rok	1254
Rozloha	771 ha
Počet obyvateľov	498

Mapa 1: Poloha obce Mad na Slovensku vo vzťahu k hlavnému mestu, krajskému centru a obvodnému/okresnému mestu



D.S. – Dunajská Streda

1.1.1 História obce

V roku 1876 sa na hraniciach obce začal stavať systém kanálov, ktoré zbierali rozliatu vodu. V blízkosti obce bolo veľa vodných plôch, ktoré mali rôzne názvy. Tieto boli prevažne jazierka, ktoré mali napríklad nasledovné názvy: Kula-tó (Kula jazierko), Erdő-tó (Lesné jazierko), Kerek-tó (Kruhové jazierko), Forrás-tó (Pramenité jazierko), Han-tó (Han jazierko). Vo východnej časti dediny tiekol potôčik s názvom Gyócs, ktorý časom zmizol. Voda nebola vždy iba pomocníkom, ale aj nepriateľom. Od roku 1665 v intervaloch 10 až 20 rokov celý Žitný ostrov zasahujú povodne. V roku 1799 po povodni bola v dedine taká zima, že aj studne zamrzli. Okrem živelných pohrôm obec ničili aj rôzne epidémie. Od roku 1681 má obec samostatné sídlo

reformovanej cirkvy. O 100 rokov neskôr, v roku 1784 veriaci na základoch vyhoreného dreveného kostola, postavili nový bezvežný kostol, ktorý od roku 1925 slúžil veriacim. Prvá písomná zmienka o obecnej škole pochádza z roku 1867. Je to menný zoznam žiakov. V roku 1869 pán János Bogyai s manželkou Juliannou Bartalos nechávajú postaviť rímskokatolícky kostol, ktorý neskôr obyvatelia premenovali na kaplnku, ktorá je dodnes využívaná na bohoslužby. V roku 1925 sa dokončil kostol reformovanej cirkvi s impozantným zovňajškom. Zaujímavosťou obecného cintorína je strom divej hrušky, ktorú vysadili na pamiatku epidémie v roku 1700. V druhej polovici 15. storočia, počas vládnutia Mateja Corvína, ktorý často poľoval v chotári obce, vznikla legenda o madianskom vreckovom nožíku (madi bicsak). Kráľ Matej mal až tak rád tento kraj, že si v chotáry obce na Lesnom kopci (Erdődomb) nechal postaviť poľovnícky dom. Pri jednej z mnohých poľovačiek, prenasledovali krásneho jeleňa. Jeleň však zmizol z dohľadu kráľovských poľovníkov. Kráľ sa rozhodol odpočinúť si pod jedným mohutným dubom. Počas odpočinku a jedenia, sa zrazu objavil krásny jeleň, načo kráľ Matej a jeho sprievod nasadli na kone a všetko nechali pod stromom, poľovnícke nožíky zapichli do stromu. Kým kráľ a jeho poľovníci prenasledovali jeleňa, dvaja madiansky mudrci objavili pod mohutným stromom nožíky. Mysleli si, že strom rodí nožíky. Našli tam nožíky s červenou a zelenou rukoväťou. Dvaja švagrovia pozbierali nožíky a utkali do obce podať správu o čudnej udalosti. Potom dedinčania často chodili k stromu, aby na vlastné oči videli zrod ďalších nožíkov. Avšak plynul rok za rokom, ale strom nožíky už nerodil. Nahnevaní dedinčania mohutný strom vyrúbali. Keď pri jednej z poľovačiek kráľ Matej zbadal, že jeho mohutný obľúbený strom dedinčania vyrúbali, začal dedinčanov preklínať a z dediny odišiel. Neskôr dedinčania začali vyrábať chýrne a pôvabné nožíky sami. Umenie výroby nožíkov sa prenášalo z pokolenia na pokolenie. V dnešnej dobe nožíky vyrábajú dvaja majstri: Štefan Bartalos a Dezider Németh. Každý rok sa organizuje "ples madianského nožíka". Pri vchodových bránach cintorína vdácní obyvatelia obce postavili pamätník miestnym hrdinom, padlým v I. a II. svetovej vojne. Na ulici Kostolnej sa nachádza vidiecky dom s trstinovým podkrovím. Sedliacky dom s krbom, postavený v roku 1813 je miestna umelecká pamiatka. Po II. svetovej vojne ani obec Mad neobijdu zmeny. Takou zmenou bolo družstevné hnutie v roku 1952, keď boli miestnym gazdom odobraté ich orné pôdy, pozemky, pasienky a hospodárska zver a začalo sa obdobie spoločného hospodárenia. Kataster obce sa pozostáva z 771 hektárov pôdy. Od roku 1960 obec Mad administratívne patrila pod susednú obec Dolný Bar. Po udalostiach v roku 1989 sa obec znova

osamostatnila. V roku 1998 zaniklo roľnícke družstvo. Na miesto neho vstúpila spoločnosť Agrikolt sro. Obec je elektizovaná v roku 1956, plynofikácia bola dokončená v roku 1996, vodovod od roku 2006.

1.1.2 Základná charakteristika obce

Obec Mad sa nachádza v juhozápadnej časti Slovenskej republiky. Leží na žitnom ostrove v podunajskej nížine. Pôdnym typom v okolí je černoziem. V prevažnej miere sa nachádzajú stredné a ľahké pôdy s vysokým obsahom humusu. Zásoby živín sú dobré až veľmi dobré u K a P, vysoké až veľmi vysoké u Mg. Pôdna reakcia je neutrálna až mierne alkalická pH 7 – 7,4. Obsah C a O je 10 – 12 %. Pôdy sa vyznačujú dobrou pufrovacou schopnosťou. Orničný profil je hlboký 30 – 40 cm, prevažne piesočnaté podorničie dosahuje hĺbku od 60 – 150 cm a rýchle prechádza do hrubozrnného štrku. Lokalita, v ktorej sa obec Mad nachádza patrí do najteplejších oblastí Slovenska s najväčším množstvom slnečných dní. Ročné zrážky dosahujú úroveň 500 – 520 mm, ale sú nárazové.

1.1.3 Historický vývoj obce

Obec Mad sa po prvýkrát spomína r.1254-1255 pod názvom Mod. V roku 1260 sa už spomínajú dve obce - osady - NAGMOD a k r. 1299 FELMOG, zvaný aj KYSMOD. Neskôr sa Malý Mad spomína ako súčasť Veľkého Madu, napokon obe obce splynuli v jednu. Mad patrila viacerým šľachtickým rodinám, čo sa odrazilo aj na podobe jeho obecnej pečate. Poznáme ju podľa odtlačku z 19. Storočia a nesie všetky rysy pečate šľachtickej dediny. V obciach tohto typu sa totiž obecné písomnosti dlho pečatili pečiatkami viacerých šľachticov súčasne až v 19. stor. si vytvorili spoločné pečatidlo so všeobecným šľachtickým erbom najčastejšie o brnenom ramennom, ozbrojeným levom, kráľovskou korunou a podobne. Do tohto typu erbových pečatí sa radí aj pečať obce Mad. V jej pečatnom poli vidno veľmi štylizovaný romantický štít s motívom leva ozbrojeného šablou. Nad štítom je veľmi deformovaná prilba a prikrývadlá, klenotom je rameno ozbrojené šablou. Je zrejmé, že rytec bol inšpirovaný dávkou staršou predlohou, ktorej dobre nerozumel, obsah erbu je však dobre heraldicky identifikovateľný.

Erb obce Mad, vychádzajúci z historickej predlohy má túto podobu:

v červenom štíte zlatý, striebornou šablou ozbrojený lev

Znamenie je vložené do dolu zaobleného, tzv. neskorogotického, či tiež španielskeho heraldického štítu. I keď sa v heraldickej tvorbe v minulosti používali rôzne tvary štítov, tento je v našej erbovej tvorbe najobvyklejší, používa sa vo všetkých heraldických katalógoch s erbami miest a obcí, a teda pri publikovaní erbu obce Mad v heraldických publikáciách ho nebude potrebné znovu upravovať.


Vlajka obce Mad z piatich pozdĺžnych pruhov vo farbách červenej(2/9), bielej(1/9), žltej(3/9), bielej(1/9) a červenej (2/9). Vlajka má pomer strán 2:3 a ukončená je troma cípmi t.j. dvomi zástrihmi, siahajúcimi do tretiny jej listu.

Pečať obce Mad je okrúhla uprostred s obecným symbolom a kruhospisom OBEC MAD. Pečať má priemer 35 mm.

Zástava obce Mad má podobnú kompozíciu ako obecná vlajka. Pomer je strán však nie je záväzne stanovený. Čo znamená, že môže byť aj dlhšia.

Symboly obce

V červenom štíte zlatý lev v striebornej zbroji, ozbrojený striebornou šablou.



1.1.4 Analýza súčasnej rozvojovej úrovne obce a jej rozvojových faktorov

Rozvojová úroveň priestoru a teda i obce je ovplyvnená tromi základnými podmienkami:

- disponibilitou rozvojového potenciálu,
- schopnosťou využitia rozvojového potenciálu,
- vonkajším prostredím, ktoré tvorí legislatíva, ekonomický rozvoj spoločnosti, disponibilita verejných zdrojov a systém ich prerozdelenia.

Rozvojový potenciál obce tvorí územná a ekonomická priestorová štruktúra, ktorá je systemizovaná v týchto skupinách:

- prírodné zdroje,
- obyvateľstvo,
- miestne hospodárstvo,
- technická infraštruktúra,
- sociálna infraštruktúra,
- miestna samospráva s jej ekonomickými podmienkami.

Keďže jednotlivé podsystemy priestorovej štruktúry sú navzájom späté je ťažké určiť, ktorý z uvedených faktorov je najdôležitejší. Preto pri analýze rozvojových faktorov a rovnako pri ich prognózovaní je potrebné venovať dostatočnú pozornosť všetkým faktorom. Nevyváženosť rozvojových faktorov obmedzuje dynamiku rozvoja a je jednou z príčin rozvojovej diferenciácie medzi obcami a regiónmi.

1.2 Ekonomická štruktúra a ekonomický rozvoj obce

Ekonomický potenciál obce možno definovať ako spolupôsobenie v obci sa nachádzajúceho kapitálu, ľudských zdrojov a prírodných daností za účelom výroby produkcie a poskytovania služieb. Je rozhodujúcim faktorom rozvojových možností obce a determinantom životnej úrovne jeho obyvateľstva.

Na rozvoji ekonomického potenciálu sa v obci Mad podieľajú nielen podnikateľské subjekty pôsobiace na jej území, ale aj obecná samospráva, a nepriamo aj občania, ktorí sa podieľajú na spoločenskom dianí obce.

1.3 Sociálna charakteristika – ľudské zdroje

Z hľadiska počtu obyvateľov patrí obec Mad do skupiny menších obcí. Na základe tabuľky 2 možno pozorovať rastúci vývoj počtu obyvateľov v obci Mad. Čo predstavuje pozitívny demografický vývoj.

Vývoj počtu obyvateľov

tabuľka č. 2

Rok	2011	2012	2013	2014	2015	2016
Počet obyvateľov	531	535	537	541	569	583
+/-		+4	+2	+4	+28	+14

Zdroj: DataCUBE

1.3.1 Demografický vývoj obce

Demografický vývoj v obci má výraznú charakteristiku obecnej komunity. V rokoch 2012, 2013, 2014 a 2015 má demografické saldo záporný charakter a zapríčiňuje ho zvyšujúca sa úroveň úmrtnosti. Zatiaľ čo migračné saldo javí v posledných rokoch veľmi pozitívne hodnoty.

Do obce Mad väčšinou prichádzajú mladý ľudia, ktorý majú korene práve v tejto obci, aby si tu založili rodinu. Tento proces vo veľkej miere spomaľuje nedostatok voľného priestoru, keďže obec už nemá vo vlastníctve skoro žiadne voľné pozemky.

Z obce Maďari odchádzajú bývať do iných miest väčšinou za prácou niekedy až do zahraničia, kde sú lepšie životné podmienky.

Demografický vývoj v obci

tabuľka č.3

	2011	2012	2013	2014	2015	2016
Narodení	5	5	2	3	8	6
Zomrelí	5	8	5	10	9	6
Demografické saldo	0	-3	-3	-7	-1	0
Priťahovaní	28	15	12	27	43	24
Vystaňovaní	11	8	7	16	14	10
Migračné saldo	17	7	5	11	29	14

Zdroj: DataCUB

1.4 Ekonomická základňa obce

V samotnej obci je ponuka pracovných miest obmedzená. Lokálne pracovné príležitosti v obci sú ohrozené. Väčšina obyvateľov dochádza za prácou do Dunajskej Stredy, Bratislavy a do Komárna. V obci sa nachádza 35 nezamestnaných občanov, z toho 15 mužov a 20 žien. Možnosť získania zamestnania je teda podmienená ochotou cestovať za prácou. V obci pôsobí firma Agrikolt, s.r.o., ktorá je poľnohospodárska a stavebná firma.

V obci sa nachádzajú nasledovné služby:

- Lakovňa osobných áut
- Potraviny,
- Predaj parkiet,
- Hostinec

- Autoškola,
- Stolár,
- Murár,
- Záhradkár,
- Pestovateľ zeleniny

1.4.1 Občianska vybavenosť obce

V obci sa nachádza Základná škola 1. – 4. ročník s vyučovacím jazykom maďarským. Administratívnu občiansku vybavenosť zabezpečuje obecný úrad. Na kultúrne aktivity sa využíva kultúrny dom. Obec je plne elektrifikovaná aj plynofikovaná. Kanalizácia nie je, ale na celom žitnom ostrove sa plánuje na 2010. Obyvatelia obce zatiaľ využívajú žumpy a biologické čističky. Vodovod v obci je, ale nie sú všetky domácnosti napojené. Napojené sú obecné budovy a škola. Verejné osvetlenie a verejný rozhlas sa v obci nachádza, ale obe sú veľmi zastarané. Za zdravotnou starostlivosťou musia občania dochádzať mimo obce, najčastejšie do Dunajskej Stredy. Komerčnú vybavenosť reprezentuje niekoľko prevádzok obchodu a služieb (viď vyššie). Ako istý limit rozvoja sa však javí rastúca ochota obyvateľov cestovať za prácou a nákupmi mimo miesta bydliska a vznik veľkých nákupných centier, ktoré odčerpávajú potenciálny dopyt.

Obyvatelia obce bývajú v rodinných domoch, ale na pláne je aj výstavba nájomných bytov. Dopravné spojenie je zabezpečené autobusovou dopravou. Iné druhy hromadnej dopravy sa v obci nevyužívajú. Telekomunikačná sieť je v obci zabezpečená, ale existuje len obmedzené množstvo prípojok na pevnú linku, ktoré sú plno využité.

1.4.2 Vzdelanie a kultúra

Základnú školu navštevujú 4 žiaci. V obci sa nachádza materská škola s 13 deťmi. Stredoškolské vzdelanie získavajú študenti prevažne v Dunajskej Strede. V obci sa nachádza športové ihrisko. V obci sa nachádza aj kultúrny dom, ktorý slúži na realizáciu rôznych

spoločenských aktivít. Okrem toho tu nájdeme rímskokatolícky, reformátsky kostol a misionársky dom.

1.4.3 Životné prostredie

Stav životného prostredia je pozitívny. V obci sú udržiavané verejné priestranstvá. Jediný zdroj znečistenia je uzatvorená skládka odpadu, z ktorého vietor fúka ľahký odpad, množia sa tam potkany a spôsobuje silný zápach. Iný zdroj znečistenia životného prostredia sa v obci nenachádza. Obec Mad za rok vyprodukuje 70 ton komunálneho odpadu ročne, ktoré odváža na skládku odpadu v Dolnom Bare. V obci sa uskutočňuje separovaný zber PET fliaš.

1.4.4 Cestovný ruch a voľný čas

V obci sa turistické ubytovanie poskytuje. Potenciál na športové vyžitie prípadne turistické možnosti tu je, a sú realizované aktivity v súvislosti s cestovným ruchom.

1.5 Swot analýza

Swot analýza obce Mad bola použitá ako metóda, ktorá vychádza:

- z analýzy doterajšieho vývoja,
- súčasného stavu obce s uvedením jeho silných stránok,
- súčasného stavu obce s uvedením jeho slabých stránok,
- jeho potenciálnych rozvojových zdrojov – príležitostí (šancí),
- jeho potenciálnych ohrození rozvojových zámerov – hrozieb (rizík).

Pre definovanie základných prvkov SWOT analýzy obce boli využité:

- poznatky z doterajšieho vývoja a súčasného stavu vybavenia obce,
- rozvojové zámery obce,
- strategické ciele, ich priority a opatrenia.

Silné stránky obce predstavujú potenciálne faktory ďalšieho rozvoja obce vo všetkých základných oblastiach. Vytvárajú východiskovú základňu pre stanovenie reálnych rozvojových cieľov.

Slabé stránky obce predstavujú limitujúce faktory rozvojových zámerov a oblastí, na ktoré treba sústrediť pozornosť orgánov samosprávy.

Príležitosti (šance) sú faktormi, ktoré umožňujú pri ich využití naplnenie rozvojových zámerov obce, ich reálnosť a urýchlenie. Poznanie reálnych príležitostí je východiskom stanovenia splniteľných rozvojových cieľov.

Ohrozenia (riziká) predstavujú skutočnosti, ktoré môžu negatívne ovplyvniť resp. spomaliť realizáciu strategických cieľov rozvoja obce. Dôsledná analýza možností vzniku rizík na celospoločenskej i komunálnej úrovni predstavuje predovšetkým analýzu možností pri zabezpečovaní finančných zdrojov.

POLOHA OBCE A VÄZBA NA VONKAJŠIE OKOLIE	
SILNÉ STRÁNKY	SLABÉ STRÁNKY
<ul style="list-style-type: none"> - priaznivé podmienky obce pre rozvoj sociálnej, spoločenskej a kultúrnej funkcie, - priaznivé podmienky obce pre rozvoj obytnej funkcie, - vypracovaný územný plán obce. 	<ul style="list-style-type: none"> - neusporiadaná urbanistická štruktúra obce, - nejasné vlastnícke pomery u časti pozemkov a pod miestnymi komunikáciami, - náročnosť geografického reliéfu sťažuje budovanie kanalizačnej siete.
PRÍLEŽITOSTI	OHROZENIA
<ul style="list-style-type: none"> - využitie katastrálneho územia obce pre výstavbu bytovú, občiansku, spoločenskú i podnikateľskú, - možnosť kooperácie riešenia otázok a problémov regionálneho charakteru s okolitými obcami, - budovanie a rekonštrukcia komunikačných sietí, - možnosť využitia prírodného a vidieckeho prostredia na agroturistické aktivity a vidiecky cestovný ruch. 	<ul style="list-style-type: none"> - nedostatok vlastných i verejných finančných zdrojov na financovanie projektov v rámci dopravnej infraštruktúry a občianskej vybavenosti, - narušenie urbanistickej štruktúry realizáciou veľkých investícií, najmä do infraštruktúry, - negatívny dopad realizovanej výstavby a rozmanitej dopravnej infraštruktúry na životné prostredie.

ENVIRONMENTÁLNE A ŽIVOTNÉ PROSTREDIE OBCE

SILNÉ STRÁNKY	SLABÉ STRÁNKY
<ul style="list-style-type: none"> - dostatok priestorov pre budovanie zón rekreácie a oddychu, - dostatok pitnej a úžitkovej vody, - separovanie základných zložiek odpadu. 	<ul style="list-style-type: none"> - všeobecný nezáujem obyvateľstva na zlepšovaní ŽP a odstraňovaní príčin, - existencia zdrojov znečistenia povrchových a podzemných vodných zdrojov, - ohrozovanie čistoty spodných vôd žumpami pri rodinných domoch, - absencia kanalizačnej siete, - ohrozovanie obce hlučnosťou (najmä nárastom dopravy), prašnosťou a znečisťovaním ovzdušia, - nedostatočné separovanie komunálneho odpadu.
PRÍLEŽITOSTI	OHROZENIA
<ul style="list-style-type: none"> - využitie prírodného potenciálu na vytváranie a zveľaďovanie existujúcich rekreačných zón, - ekologické partnerstvo obce s ohrozovateľmi životného prostredia, - nová koncepcia odpadového hospodárstva, zberu odpadov a ich zhodnocovania, - vybudovanie obecného kompostoviska, - vybudovanie kanalizácie a ČOV, - odklonenie nákladnej dopravy z kameňolomu mimo obec, - zvýšiť vedomie obyvateľstva vo sfére ŽP. 	<ul style="list-style-type: none"> - vytváranie divokých skládok odpadu, - nedostatok a neúspešnosť pri získavaní finančných prostriedkov potrebných pre riešenie stavu životného prostredia – kompostovisko, kanalizácia, čistička odpadových vôd, - všeobecne nízka miera vynútiteľnosti práva v oblasti ochrany a udržateľnosti ŽP, - zvyšovanie hustoty nákladnej dopravy pri realizovaní investícií do technickej a sociálnej infraštruktúry.

TECHNICKÁ INFRAŠTRUKTÚRA	
SILNÉ STRÁNKY	SLABÉ STRÁNKY
<ul style="list-style-type: none"> - vybudovaná vodovodná sieť, - vybavenosť zásobovania častí obce bez vodovodu pitnou vodou z vlastných studní, - dostatok priestorov pre budovanie bytovej a technickej infraštruktúry, - vybudovaná plynofikácia v obci, - novovybudované verejné osvetlenie, - novozrekonštruované autobusové zastávky, - vybudované multifunkčné ihrisko, - dopravné a informačné značenie v obci. 	<ul style="list-style-type: none"> - zlý stav miestnych komunikácií, narušený povrch komunikácií v obci, - neustála potreba investícií na údržbu a modernizáciu zariadení technickej infraštruktúry, - potrebná rekonštrukcia opotrebovaných vodovodných potrubí, - nevybudovaná splašková a dažďová kanalizácia, - nevybudovaná čistička odpadových vôd - nedokončenosť plynofikácie a vodovodnej siete, - nedostatočne vybudované inžinierske siete v okrajových oblastiach obce, - nutnosť dobudovania verejných priestranstiev, - nedostatočná napojenosť verejnej dopravy na okolité mestá a obce, - nedostatočná sieť chodníkov, - zastaranosť obecného rozhlasu.
PRÍLEŽITOSTI	OHROZENIA
<ul style="list-style-type: none"> - vybudovanie kanalizácie v obci, - riešenie čistenia odpadových vôd v spolupráci so susednou obcou Zemianske Kostoľany, - rekonštrukcia miestnych komunikácií, úpravy obecných verejných priestranstiev, - dobudovanie siete chodníkov, - dobudovanie inžinierskych sietí k pozemkom 	<ul style="list-style-type: none"> - nedostatok vlastných zdrojov na financovanie našich zámerov, - nepripravenosť projektov na získanie finančných zdrojov z fondov EÚ a SR, - narušovanie urbanistickej štruktúry a vzhľadu obce starými schátralými budovami.

<p><i>vhodných na bytovú výstavbu,</i></p> <ul style="list-style-type: none"> - <i>rekonštrukcia miestneho rozhlasu z verejných zdrojov,</i> - <i>passport dopravného značenia,</i> - <i>rekonštrukcia vodovodných potrubí,</i> - <i>dobudovanie vodovodu,</i> - <i>modernizácia obecných budov.</i> 	
---	--

SOCIÁLNA (OBČIANSKA) INFRAŠTRUKTÚRA

SILNÉ STRÁNKY	SLABÉ STRÁNKY
<ul style="list-style-type: none"> - dobrá úroveň bytovej vybavenosti obce, - dostatok priestorov pre ďalšiu individuálnu alebo komplexnú bytovú výstavbu, - rozhodujúci podiel rodinných domov v bytovom fonde obce, - existencia obecných budov, - materská a základná škola priamo v obci, - zabezpečenie plnenia úloh v oblasti sociálnej starostlivosti - opatrovateľská služba, - angažovanosť OcU v oblasti sociálnych služieb. 	<ul style="list-style-type: none"> - nerovnomernosť vo vybavení jednotlivých častí obce prostriedkami občianskej vybavenosti, - potreba rekonštrukcie obecného majetku – areálu a budov základnej a materskej školy, ostatných obecných budov, - potreba dobudovania zariadení a areálov pre mladšiu generáciu, - neúplný základný sortiment ponuky tovarov a služieb v obci, - potreba zabezpečenia lepšej starostlivosti o starších a prestárlych občanov, - absencia zdravotníckeho zariadenia.
PRÍLEŽITOSTI	OHROZENIA
<ul style="list-style-type: none"> - príprava projektov, vybudovanie, prípadne rekonštrukcia komunitných centier obce (kultúrno-spoločenské, športové, spoločenské), - pripravenosť pozemkov pre výstavbu bytovú, podnikateľskú i občiansku, - vybudovanie nových bytových jednotiek, sociálnych bytov, - rozšírenie ponuky tovarov a služieb, skvalitneniu sortimentu a ponuky, - rekonštrukcia starej obecnej budovy na zriadenie denného stacionára, - možnosť zabezpečenia navštevovania obce všeobecným lekárom, - dokončenie zveľadenia miestneho cintorína. 	<ul style="list-style-type: none"> - stav prípravy projektov pre jednotlivé zábery a nedostatok finančných zdrojov, - prípadná neúspešnosť projektov pre riešenie rozvoja občianskej infraštruktúry, - vysoký stupeň opotrebenia jednotlivých obecných objektov, potreba údržby, opráv, rekonštrukcií, ako aj zlepšenia vnútorného vybavenia, - roztrieštenosť vlastníckych pomerov k pozemkov v katastri obce, - potreba súhlasu vlastníkov starých, najmä hospodárskych budov s ich postupným odstraňovaním, resp. rekonštrukciou a zveľadovaním.

DEMOGRAFICKÝ VÝVOJ A ĽUDSKÉ ZDROJE	
SILNÉ STRÁNKY	SLABÉ STRÁNKY
<ul style="list-style-type: none"> - <i>takmer jednotná národnostná a náboženská štruktúra obyvateľstva,</i> - <i>možnosť vzdelávania priamo v obci,</i> - <i>dobrá dostupnosť stredných škôl,</i> - <i>možnosť pracovných príležitostí v obci, v Dunajskej Stredě, v Bratislave či Komárne</i> - <i>možnosť využitia dopravného spojenia do zamestnania a škôl,</i> - <i>pomerne vysoká zamestnanosť v obci.</i> 	<ul style="list-style-type: none"> - <i>zhoršovanie vekovej štruktúry obyvateľstva (rast počtu obyvateľov v poproduktívnom veku a pokles vo veku predproduktívnom),</i> - <i>nedostatok pracovných príležitostí priamo v obci.</i>
PRÍLEŽITOSTI	OHROZENIA
<ul style="list-style-type: none"> - <i>podpora bytovej výstavby, rast bytového fondu obce, najmä pre mladé rodiny,</i> - <i>rozšírenie a obnova existujúcich detských ihrísk</i> - <i>rekonštrukcia a modernizácia predškolského a školského zariadenia,</i> - <i>rekonštrukcia, prípadne dobudovanie kultúrneho a spoločenského domu a športových zariadení,</i> - <i>vybudovanie zón oddychu.</i> 	<ul style="list-style-type: none"> - <i>nepriaznivý ekonomický a sociálny vývoj v spoločnosti, ohrozené existenčné podmienky pre zabezpečenie rodiny,</i> - <i>odchádzanie za prácou a lepšími životnými podmienkami,</i> - <i>nepriaznivá veková a vzdelanostná štruktúra obyvateľstva (rast indexu starnutia).</i>

ZÁUJMOVÉ ZDRUŽENIA, KULTÚRNE A SPOLOČENSKÉ AKTIVITY.	
SILNÉ STRÁNKY	SLABÉ STRÁNKY
<ul style="list-style-type: none"> - novovytváraná reprezentatívna miestnosť v spoločenskom dome, - pripravenosť plochy na výstavbu nového amfiteátra - dostatok obecných priestorov na poriadanie kultúrnych a spoločenských podujatí a na prevádzkovanie záujmových združení, - poskytovanie obecných priestorov pre stretávanie a organizovanie kultúrnych podujatí, - organizovanie kultúrnych podujatí za účasti detí MŠ, ZŠ a členov záujmových združení v obci, - spoluúčasť organizácií a združení na spoločenskom a kultúrnom dianí v obci - výhodné podmienky pre zakladanie krúžkov a športových klubov. - zriadenie handrárskeho múzea. 	<ul style="list-style-type: none"> - nedostatočná zapojenosť občanov a podnikateľských subjektov na kultúrno-spoločenských akciách.
PRÍLEŽITOSTI	OHROZENIA
<ul style="list-style-type: none"> - zapojenie všetkých vekových zložiek obyvateľstva na záujmových aktivitách obce, - pokračovanie v tradíciách obce v organizovaní kultúrnych a spoločenských podujatí. 	<ul style="list-style-type: none"> - stagnujúci, prípadne nepriaznivý demografický vývoj (veková štruktúra), - slabší záujem, najmä mladších občanov o činnosť v záujmových združeníach v obci.

EKONOMICKÉ PODMIENKY A PODNIKATELSKÉ PROSTREDIE	
SILNÉ STRÁNKY	SLABÉ STRÁNKY
<ul style="list-style-type: none"> - <i>predpoklady rozvoja podnikania a rozširovania obchodu a služieb pre občanov v obci,</i> - <i>dostatok pozemkov pre výstavbu objektov podnikateľskej a občianskej vybavenosti obce,</i> - <i>priaznivý podiel ekonomicky aktívneho obyvateľstva,</i> - <i>obecný majetok, možnosti jeho efektívnejšieho využitia, vrátane podnikania s ním,</i> - <i>výhodné podmienky nájmu a odkúpenia obecných priestorov a pozemkov na podnikanie,</i> - <i>podpora podnikania zo strany OcU,</i> - <i>vynikajúce podmienky pre rozvoj cestovného ruchu.</i> 	<ul style="list-style-type: none"> - <i>potreba využitia verejných zdrojov a úverových prostriedkov (EÚ, SR),</i> - <i>nepripravené projektové dokumentácie k žiadostiam zo štrukturálnych fondov EÚ,</i> - <i>vysoký stupeň opotrebenia obecného majetku,</i> - <i>nedostatočná propagácia obce ako miesta pre turistický ruch a aktívny odpočinok,</i> - <i>majetko-právne prekážky v prevádzkovaní zariadení cestovného ruchu.</i>
PRÍLEŽITOSTI	OHROZENIA

<ul style="list-style-type: none"> - <i>zvýšenie finančnej a daňovej sily obce,</i> - <i>priaznivé predpoklady pre čerpanie zo štrukturálnych fondov EÚ,</i> - <i>racionalizačné opatrenia a program úspory nákladov v samospráve a obecných budovách,</i> - <i>vybudovanie priemyselnej zóny v obci,</i> - <i>poradenské a informačné podujatia v oblasti podpory podnikania,</i> - <i>projekt na vybudovanie turistických a cykloturistických trás,</i> - <i>spoločné aktivity mikroregiónu na podporu podnikateľského prostredia a cestovného ruchu.</i> 	<ul style="list-style-type: none"> - <i>nedostatok finančných prostriedkov na rozvoj obce,</i> - <i>roztrieštenosť vlastníckych pomerov k pozemkov v katastri obce,</i> - <i>neúspešné projekty na čerpanie finančných prostriedkov z rozpočtu SR a EÚ,</i> - <i>nepriaznivé vplyvy podnikania na životné prostredie obce,</i> - <i>celkový rast nákladov na činnosť samosprávy, najmä rast cien energií, služieb, nákladov na verejné účely obce a pod..</i>
--	--

Swot analýza silných a slabých stránok, príležitostí a ohrození poskytla prehľad potenciálnych obmedzení i možností pri ďalšom rozvoji obce. Jej zhodnotenie umožnilo stanoviť nevyhnutné priority strategických cieľov v jednotlivých oblastiach a prijať opatrenia na zabezpečenie ich dosiahnutia. Analýza príležitostí a ohrození umožnila odhaliť doteraz nevyužívané šance a súčasne definovať riziká, s ktorými sa samospráva môže v ďalšom období stretnúť.

2 Strategická časť

Strategická časť PRO obsahuje víziu územia, formuláciu a návrh stratégie, výber a popis strategických cieľov v jednotlivých politikách - oblastiach rozvoja (sociálna oblasť, ekonomicko – hospodárska oblasť, environmentálna oblasť), opatrenia a ich vecný, finančný a časový rámec. V podstate je do strategickej časti zahrnutá stratégia, programovanie, realizácia a finančný plán.

Strategická časť dokumentu rozvoja obce Mad sa vzťahuje k časovému horizontu, v ktorom má zmysel hodnotiť dopady aktivít a projektov podporených jej rozvojovým programom (PRO), čo predstavuje výhľad do roku 2030. Pre stanovenie stratégie je nevyhnutné rešpektovanie odhadov možných scenárov vývoja vyšších (nadnárodných, národných, regionálnych) úrovní pre strednodobé a dlhodobé časové horizonty.

Východiská pre odhady možných scenárov vývoja na nadnárodnej úrovni (Európska únia) sú deklarované predovšetkým v dokumente „Europa 2020“, v ktorom na stanovené ciele nadväzujú aj ukazovatele pre ich hodnotenie. Európska únia v dokumente deklaruje, že sústredí všetko svoje úsilie na preklenutie krízy a vytvorenie podmienok pre konkurencieschopnejšie hospodárstvo s vyššou mierou zamestnanosti. Prioritou stratégie „Europa 2020“ je dosiahnutie rastu, ktorý je inteligentný, udržateľný a inkluzívny.

- A. Inteligentný rast** - vytvorenie hospodárstva založeného na znalostiach a inovácii,
- B. Udržateľný rast** - podporovanie ekologickejšieho a konkurencieschopnejšieho hospodárstva, ktoré efektívnejšie využíva zdroje,
- C. Inkluzívny rast** - podporovanie hospodárstva s vysokou mierou zamestnanosti, ktoré zabezpečí hospodársku, sociálnu a územnú súdržnosť.

Európska únia si vo svojej stratégii do roku 2020 v dokumente „Europa 2020“ stanovila dosiahnutie piatich cieľov:

1. **Zamestnanosť** - zvýšiť mieru zamestnanosti obyvateľov vo veku 20 až 64 rokov na 75 %,
2. **Výskum a vývoj** - zvýšiť úroveň investícií do výskumu a vývoja na 3 % HDP,

3. **Zmena klímy a energetická udržateľnosť** - znížiť emisie skleníkových plynov o 20 % (alebo za predpokladu širšej globálnej dohody až o 30 %) oproti úrovniam z roku 1990, získavať 20 % energie z obnoviteľných zdrojov, dosiahnuť 20-percentný nárast efektívnosti vo využívaní energie,
4. **Vzdelávanie** - Znížiť mieru predčasného ukončenia školskej dochádzky pod 10 %, minimálne 40 % podiel obyvateľov vo veku 30 – 34 rokov, ktorí majú ukončené vysokoškolské vzdelanie,
5. **Boj proti chudobe a sociálnemu vylúčeniu** - aspoň o 20 miliónov znížiť počet osôb, ktorým hrozí chudoba a sociálne vylúčenie.

Aby sa zabezpečilo plnenie týchto piatich cieľov, EÚ uplatňuje efektívny systém hospodárskeho riadenia, ktorý slúži na koordináciu politik na úrovni Únie a jednotlivých členských štátov. Neoddeliteľnou súčasťou tohto systému sú aj orgány miestnej samosprávy. Dialóg medzi vnútroštátnymi, regionálnymi a miestnymi orgánmi priblíži priority EÚ verejnosti a posilní v nej pocit zodpovednosti, ktorý je potrebný nato, aby sa do plnenia cieľov stratégie Európa 2020 zapojil každý.

V mnohých krajinách EÚ sú regionálne a miestne orgány zodpovedné za oblasti politiky súvisiace so stratégiou Európa 2020 – je tomu tak aj na Slovensku, kde miestne samosprávy majú zodpovednosti za svoje originálne a prevzaté kompetencie. Je nevyhnutné, aby si všetky úrovne verejnej správy uvedomovali potrebu efektívnej implementácie stratégie „Európa 2020“ na účely dosiahnutia inteligentného, udržateľného a inkluzívneho rastu a aby každý orgán splnil svoje úlohy pri uplatňovaní potrebných zmien.

Aplikáciu stratégie „Európa 2020“ pre jednotlivé členské krajiny sa snaží Európska únia konkretizovať v odporúčaniach pre jednotlivé krajiny. Podľa odporúčania pre Slovenskú republiku slovenské hospodárstvo zaznamenalo jednu z najrýchlejších obnov po finančnej kríze a čelí výzvam, ako je posilnenie domácej výrobnéj základne, diverzifikácia zdrojov rastu, a zároveň konsolidácia dosiahnutého pokroku, pokiaľ ide o štrukturálne reformy a verejné financie. Po spomalení v roku 2013 hospodárska činnosť na Slovensku v roku 2014 opäťovne vzrástla. Napriek tomu sa očakáva, že podmienky na trhu práce sa budú zlepšovať len mierne. Na zlepšenie rastového potenciálu Slovenska sú potrebné ďalšie opatrenia. Takisto by sa mali

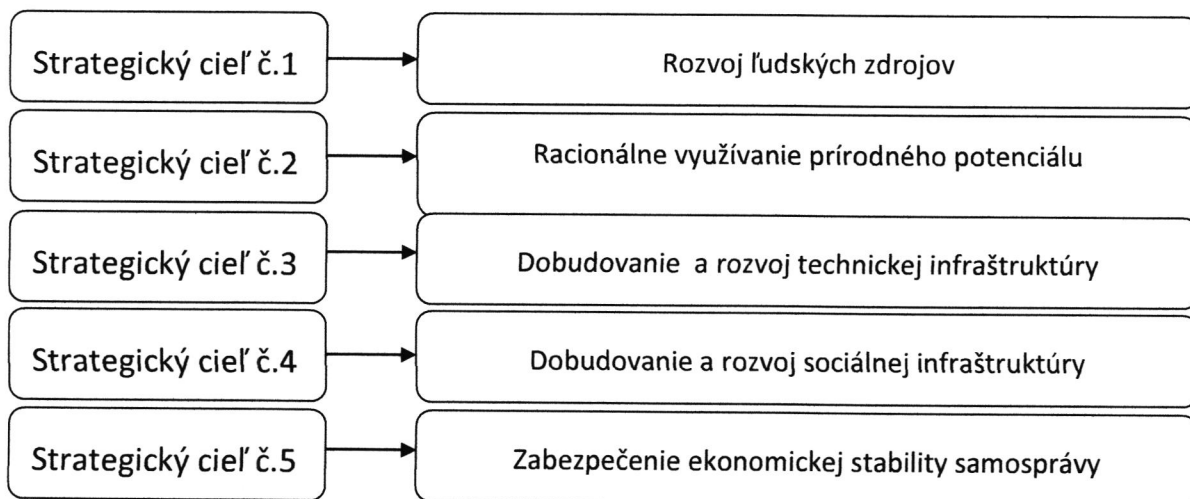
zintenzívniť reformy v oblastiach ako je zamestnanosť, vzdelávanie, podnikateľské prostredie a inovácia, energetika a verejná správa. Hoci celkový deficit verejných financií v roku 2013 dosiahol 2,8 % HDP a očakáva sa, že aj v nadchádzajúcich rokoch zostane pod úrovňou 3 % HDP, korekcia nadmerného deficitu nesie so sebou riziká. Okrem toho sa vláda plánuje naďalej zameriavať na rastovo orientované výdavky, avšak poskytnuté údaje tento cieľ úplne nepotvrdzujú. Odporúčania Európskej komisie pre Slovenskú republiku na rok 2014 v skratke: Komisia vydala šesť odporúčaní pre jednotlivé krajiny určené Slovensku, aby tak pomohla zlepšiť jeho hospodársku výkonnosť. Týkajú sa týchto oblastí: verejné financie, dane, trh práce, vzdelávanie a odborná príprava, sieťové odvetvia, podnikateľské prostredie a efektívnosť verejnej správy.

2.1 Strategické ciele obce

Naplnenie dlhodobej vízie rozvoja obce Mad vedie cez stanovenie a plnenie strategických cieľov rozvoja obce, ich priorít a opatrení. Tieto boli stanovené predovšetkým na základe problémov, ich príčin a dôsledkov v súčasnom stave obce.

Pre naplnenie dlhodobej vízie boli v PRO Mad stanovené nasledovné strategické ciele:

Schéma strategických cieľov PRO Mad:



Základným predpokladom pre splnenie stanovených cieľov je získanie potrebných finančných zdrojov. Ide najmä o financie z verejných fondov, resp. z fondov Európskej únie. Ďalším predpokladom pre úspešné splnenie strategických cieľov je dôsledné vypracovanie a predkladanie programových zámerov a zdôvodnených žiadostí o pridelenie finančných prostriedkov na príslušné inštitúcie.

2.1.1 Rozvojová vízia obce

Rozvojová vízia obce predstavuje takmer zidealizované predstavy obyvateľov obce i manažmentu obecnej samosprávy o tom, ako by obec v dlhodobom horizonte mala vyzeráť, ako by mali jej obyvatelia v nej žiť, ako by sa mali v obci cítiť, akú kvalitu života by im obec mala v budúcnosti ponúknuť. Je to vízia predovšetkým pre ekonomicky aktívnu a mladú generáciu obce, ale i vízia pre pokojný a zabezpečený život občanov v poproduktívnom veku.

Predstava alebo rozvojová vízia obce je prvým krokom pre stanovenie žiadaných rozvojových potrieb a vo vecnej rovine slúži na stanovenie dlhodobých i krátkodobých cieľov, priorít a opatrení, ktoré sa v dlhodobom programovom dokumente obce ďalej rozpracovávajú do konkrétnej vecnej podoby.

Vízia obce vychádza z predstáv obyvateľov vyslovených v ankete, na verejných zhromaždeniach občanov i pri iných príležitostiach a aj zo zámerov obecnej samosprávy a jej volených predstaviteľov.

Formulár č. S 1 – Plánovací formulár – Vízia (povinný v predpísanej štruktúre)

<p style="text-align: center;">Vízia</p> <p>„Obec Mad má potenciálne predpoklady byť pre svojich občanov miestom pre pokojné bývanie, v zdravom a čistom prostredí. Vízia bude pokračovaním kresťanských a rodinných tradícií v rozvoji a živote obce. Cieľom je postupné využitie prírodného potenciálu obce so zabezpečením jej ekologickej stability, vybudovanie obce urbanisticky usporiadanej, zabezpečenej bytovou a občianskou vybavenosťou, s potrebnou technickou a sociálnou</p>
--

infraštruktúrou. Naplnenie cieľovej rozvojovej vízie by malo priniesť nové možnosti pre rozvoj podnikania, vznik pracovných príležitostí v obci a jej okolí, priaznivé podmienky pre materiálne zabezpečený a duchovne bohatý život. Obec by mala poskytovať svojim obyvateľom priaznivé podmienky pre záujmové, kultúrne, športové a iné vyžitie, ako aj možnosti oddychu a rekreácie, pri primeranom zdravotnom a sociálnom zabezpečení. Neoddeliteľnou súčasťou rozvojovej vízie obce je i vybudovanie občianskej spoločnosti na princípoch spolužitia aktivity a solidarity, s dobrými medziľudskými vzťahmi.“

Formulár č. S 2 – Tabuľka strategických cieľov a opatrení (povinný v predpísanej štruktúre)

Prioritné oblasti			
1. Prioritná oblasť sociálna	2. Prioritná oblasť ekonomická	3. Prioritná oblasť environmentálna	4. Prioritná oblasť inštitucionálna
Ciele prioritných oblastí			
Cieľom je starostlivosť o ľudské zdroje a zvýšenie ich kvality	Cieľom je udržanie ekonomickej výkonnosti a zvyšovanie konkurencieschopnosti	Cieľom je ochrana a tvorba životného prostredia	Cieľom je skvalitňovanie verejnej správy
Opatrenia prioritných oblastí			
1.1 Rekonštrukcia obecných budov-spoločenské priestory	2.1 Rekonštrukcia a výstavba miestnych komunikácií a chodníkov	3.1 Vybudovanie splaškovej kanalizácie v obci	4.1 Aktualizácia rozvojových dokumentov
1.2 Organizácia a podpora kultúrnych podujatí	2.2 Rekonštrukcia obecných priestorov	3.2 Projekt osvetly, vzdelávania a propagácie separovaného zberu	4.2 Koncepcia financovania aktivít a projektov
1.3 Rekonštrukcia miestneho rozhlasu	2.3 Rozšírenie kamerového systému v obci.	3.3 Vytvorenie zberného dvora na zber a triedenie separovaného odpadu	4.3 Využívanie medzinárodnej spolupráce
1.4 Investícia do novostavby	2.4 Revitalizácia budovy Základnej školy	3.4 Využitie obnoviteľných zdrojov energie	4.4 Využívanie spolupráce v regióne

1.5 Eliminácia užívania návykových látok	2.5 Renovácia budovy dôchodcov, vytvorenie dennej stacionárnej stanice	3.5 Zníženie znečisťovania ovzdušia	
	2.6 Revitalizácia budovy Materskej školy - zateplenie budovy, rozšírenie kapacity	3.6 Protipovodňové opatrenia	

Navrhované strategické ciele obce Mad na základe prílohy č.8 zákona č.24/2006 Z.z. **„Zákon o posudzovaní vplyvov na životné prostredie“** nepodliehajú povinnému hodnoteniu ani zisťovaciemu konaniu, nakoľko uvedené činnosti nevytvárajú rámec na posudzovanie a schválenie niektorej z navrhovaných činností uvedených v prílohe č.8 zákona č.24/2006 Z.z.

3 Programová časť

Programová časť PRO nadväzuje na strategickú časť a obsahuje najmä zoznam opatrení a projektov na zabezpečenie realizácie programu rozvoja obce. Programová časť PRO Mad obsahuje celkový prehľad projektov v jednotlivých oblastiach stratégie a základný návrh ukazovateľov je hodnotenie programu rozvoja.

Po schválení PRO a jeho aktualizácii (po schválení jednotlivých operačných programov) sa pozornosť obce sústreďí na hľadanie možností financovania jednotlivých projektov a efektívne využívanie týchto možností.

3.1 Akčný plán

Celkový prehľad programu rozvoja obce Mad

tabuľka č.4

Op.	Projekt obce	2015	2016	2017	2018	2019	2020
1	1.1 Rekonštrukcia obecných budov – spoločenské priestory						
	1.2 Organizácia a podpora kultúrnych podujatí						
	1.3 Rekonštrukcia miestneho rozhlasu						
	1.4 Investícia do novostavby						
	1.5 Eliminácia užívania návykových látok						
2	2.1 Rekonštrukcia a výstavba miestnych komunikácií a chodníkov						
	2.2 Rekonštrukcia obecných priestorov						
	2.3 Rozšírenie kamerového						

	systému v obci						
	2.4 Revitalizácia budovy Základnej školy						
	2.5 Renovácia budovy dôchodcov, vytvorenie dennej stacionárnej stanice						
	2.6 Revitalizácia budovy Materskej školy - zateplenie budovy, rozšírenie kapacity						
3	3.1 Vybudovanie splaškovej kanalizácie v obci						
	3.2 Projekt osvetly, vzdelávania a propagácie separovaného zberu						
	3.3 Vytvorenie zberného dvora na zber a triedenie separovaného odpadu						
	3.4 Využitie obnoviteľných zdrojov energie						
	3.5 Zníženie znečisťovania ovzdušia						
	3.6 Protipovodňové opatrenia						
4	4.1 Aktualizácia rozvojových dokumentov						
	4.2 Koncepcia financovania aktivít a projektov						
	4.3 Využívanie medzinárodnej spolupráce						
	4.4 Využívanie spolupráce v regióne						

Vecné vymedzenie projektov – Prioritná oblasť sociálna

tabuľka č. 5

Opatrenie	Ciele opatrenia
1.1 Rekonštrukcia obecných budov- spoločenské priestory	Túto oblasť zabezpečuje obec v rámci svojich kompetencií, pre skvalitnenie a perspektívne dobudovanie služieb však môže využiť aj mimorozpočtové zdroje financovania.
1.2 Organizácia a podpora kultúrnych podujatí	Obec má veľkú históriu v organizovaní kultúrnych podujatí a plánuje pokračovať aj v nasledujúcom období.
1.3 Rekonštrukcia miestneho rozhlasu	Obecný rozhlas je zastaralý, cieľom tohto opatrenia je dosiahnuť rekonštrukciu.
1.4 Investícia do novostavby	Obec v rámci tejto aktivity plánuje kúpiť novostavbu s cieľom vytvorenia nových bytových jednotiek.
1.5 Eliminácia užívania návykových látok	Cieľom opatrenia je eliminácia trestnej činnosti pod vplyvom návykových látok a informovanie o škodlivosti ich užívania.

Vecné vymedzenie projektov – Prioritná oblasť ekonomická

tabuľka č. 6

Opatrenie	Ciele opatrenia
2.1 Rekonštrukcia a výstavba miestnych komunikácií a chodníkov	Cieľom je zabezpečiť celoročnú dostupnosť, bezpečnosť a udržiavanie miestnych komunikácií, chodníkov a verejných priestranstiev. Verejný priestor a starostlivosť oň je kompetenciou samosprávy a je možné kombinovať rozpočtové a mimorozpočtové zdroje financovania.
2.2 Rekonštrukcia obecných priestorov	Cieľom opatrenia je postupná rekonštrukcia verejných budov zameraná hlavne na ich energetickú efektívnosť.
2.3 Rozšírenie kamerového systému v obci	Vytváranie podmienok pre bezpečnosť v obci.
2.4 Revitalizácia budovy Základnej školy	Cieľom je zlepšenie podmienok v školských areáloch a zlepšenie energetickej efektívnosti budovy.
2.5 Renovácia budovy dôchodcov, vytvorenie dennej stacionárnej stanice	Realizácia tohto projektu bude postupovať v závislosti od dostupnosti finančných prostriedkov.
2.6 Revitalizácia budovy Materskej školy - zateplenie	Cieľom je zlepšenie podmienok v areály budovy Materskej školy, zlepšenie energetickej efektívnosti budovy a rozšírenie kapacity v súvislosti s narastajúcim

budovy, rozšírenie kapacity	počtom detí predškolského veku.
-----------------------------	---------------------------------

Vecné vymedzenie projektov – Prioritná oblasť environmentálna

tabuľka č. 7

Opatrenie	Ciele opatrenia
3.1 Vybudovanie splaškovej kanalizácie v obci	Investičný projekt dobudovania environmentálnej infraštruktúry ako podmienky pre kvalitu života v tejto oblasti.
3.2 Projekt osvetý, vzdelávania a propagácie separovaného zberu	Cieľom opatrenia je zvyšovanie povedomia a propagácia separovaného zberu.
3.3 Vytvorenie zberného dvora na zber a triedenie separovaného odpadu	Cieľom je zvyšovanie efektivity odpadového hospodárstva.
3.4 Využitie obnoviteľných zdrojov energie	Cieľom opatrenia je zníženie energetickej náročnosti obecných budov.
3.5 Zníženie znečisťovania ovzdušia	Cieľom je ochrana životného prostredia pre obyvateľov obce.
3.6 Protipovodňové opatrenia	Cieľom je zvýšenie bezpečnosti obyvateľov obce.

Vecné vymedzenie projektov – Prioritná oblasť inštitucionálna

tabuľka č. 8

Opatrenie	Ciele opatrenia
4.1 Aktualizácia rozvojových dokumentov	Sledovanie demografických údajov bude jedným z ukazovateľov pre aktualizáciu rozvojovej dokumentácie v strednodobom horizonte.
4.2 Koncepcia financovania aktivít a projektov	V rámci projektu bude spracovaná koncepcia zhodnocujúca všetky možnosti a organizačno-ekonomické modely pre viaczdrojové financovanie investičných, ale aj neinvestičných aktivít obce v rokoch 2014-2020 s výhľadom do roku 2030.
4.3 Využívanie medzinárodnej spolupráce	Neinvestičný projekt s charakterom trvalej činnosti.
4.4 Využívanie spolupráce v regióne	Neinvestičný projekt s charakterom trvalej činnosti.

Plnenie hlavných strategických cieľov dlhodobého rozvoja obce sa realizuje stanovením ich priorít a definovaním jednotlivých konkrétnych opatrení, ktoré sa premietajú do projektov a projektových zámerov.

Vzhľadom na veľkosť obce a rozsah plánovaných aktivít bude obecná samospráva realizovať riešenie uvedených zámerov predovšetkým predkladaním žiadostí na dotácie zo štátnych fondov a z príslušných fondov Európskej únie.

Plnenie strategických cieľov rozvoja obce, stanovených priorít a prijatých opatrením bude rozhodujúcim spôsobom ovplyvňovať postup výstavby veľkých nadregionálnych a celoštátnych investícií v katastrálnom a záujmovom území obce.

Aktualizácia stanovených priorít a prijatých opatrení, pri dodržaní hlavných strategických cieľov rozvoja, bude uskutočňovať obecná samospráva pri každoročnom stanovení hlavných úloh samosprávy a spracovaní obecného rozpočtu. Základom bude stav prípravy jednotlivých projektov a reálne predpoklady na získanie potrebných finančných prostriedkov.

3.2 Súbor ukazovateľov výsledkov a dopadov vrátane východiskových a cieľových hodnôt

Súčasťou programovej časti je aj stanovenie ukazovateľov pre hodnotenie PRO. Ukazovatele výsledkov a dopadov pre PRO sú spracované v prehľade vo formulári P2.

Výstupy projektu predstavujú práce, služby a tovary, ktoré boli financované počas realizácie aktivít projektu vyjadrené z finančného a vecného hľadiska.

Výsledok projektu (výstup programu) predstavuje okamžitý efekt realizácie aktivít projektu (výstupy z aktivít), ktorý je k dispozícii pre cieľovú skupinu alebo predstavuje služby poskytnuté cieľovej skupine.

Dopad predstavuje vyjadruje dlhodobý efekt intervencie na danú prioritnú oblasť alebo cieľovú skupinu, ktorý je mimo priamej a výlučnej kontroly subjektu zodpovedajúceho za realizáciu projektu.

Ukazovatele výstupu sú obvykle priradené k jednotlivým projektom. Označujú hmatateľné produkty, bezprostredne dosiahnuté realizáciou jednej alebo viacerých aktivít, vyjadrené v merateľných fyzických alebo peňažných jednotkách. Odrážajú skutočnosť, že niečo bolo vytvorené, vyprodukované, zriadené, zrealizované.

Ukazovatele výsledku vyjadrujú priamy hmatateľný efekt projektu na cieľovú skupinu projektu bezprostredne po ukončení realizácie projektu a merajú bezprostredný následok, ktorý bol vyvolaný výstupom (preto je medzi výstupom a výsledkom logická väzba).

Ukazovatele dopadu vyjadrujú dlhodobý efekt intervencie na územie a cieľovú skupinu, následky dosiahnutých výsledkov projektu, teda príspevok k riešeniu cieľov stanovených pre prioritnú oblasť, potrieb cieľovej skupiny alebo k odstraňovaniu prekážok či využívaniu potenciálu rozvoja územia (preto je medzi výsledkom a dopadom logická väzba).

Formulár č. P 2 – Tabuľka ukazovateľov výsledkov, dopadov (povinný v predpísanej štruktúre)

Typ ukazovateľa	Názov ukazovateľa	Definícia	Informačný zdroj	Merná jednotka	Východisková hodnota	Cieľová hodnota	
					2016	2018	2020
1.1 Rekonštrukcia obecných budov – spoločenské priestory							
Hlavné – Core ukazovatele: - Výstupu - Výsledku - dopadu	Výstup	Náklady na zrealizované stavebné práce	Obec	Euro	25 000	50 000	0
	Výsledok	Nové spoločenské priestory – miestnosti	Štatistika	Počet	3	6	0
	Dopad	Zlepšenie podmienok pre spoločenskú činnosť	Databáza DATAcube	Počet	0	1	0
1.2 Organizácia a podpora kultúrnych podujatí							
Hlavné – Core	Výstup	Náklady na	Obec	Euro	15	15	15

Hlavné – Core ukazovatele: - Výstupu - Výsledku - dopadu	Výstup	Náklady na realizované semináre	Obec	Euro	15 000	15 000	15 000
	Výsledok	Bezpečnosť občanov	Obec	Počet	0	0	0
	Dopad	Zníženie	Štatistika	Počet	0	0	1
1.5 Eliminácia užívania nadvykových látok							
Hlavné – Core ukazovatele: - Výstupu - Výsledku - dopadu	Výstup	Náklady na realizované stavebné práce	Obec	Euro	250 000	450 000	0
	Výsledok	Počet nových bytových jednotiek	Obec	Počet	10	20	0
	Dopad	Zlepšenie podmienok v obci	Obec	%	10	20	0
1.4 Investícia do novostavby							
Hlavné – Core ukazovatele: - Výstupu - Výsledku - dopadu	Výstup	Náklady na realizované stavebné práce	Obec	Euro	0	22 000	0
	Výsledok	Počet nových rozhlasov – reproduktorov	Obec	Počet	0	10	0
	Dopad	Zrealizované projekty v oblasti rozhlasu	Obec	Počet	0	1	0
1.3 Rekonštrukcia miestneho rozhlasu							
Hlavné – Core ukazovatele: - Výstupu - Výsledku - dopadu		poskytnuté služby			000	000	000
	Výsledok	Počet aktivít/ročne	Obec	Počet	10	10	10
	Dopad	Zrealizované projekty pre zlepšenie podmienok kultúry	Štatistika	Počet	1	1	1

		<i>kriminality</i>					
2.1 Rekonštrukcia a výstavba miestnych komunikácií a chodníkov							
<i>Hlavné – Core ukazovatele:</i>	<i>Výstup</i>	<i>Náklady na poskytnuté služby</i>	<i>Obec</i>	<i>Euro</i>	<i>0</i>	<i>60 000</i>	<i>0</i>
<ul style="list-style-type: none"> - <i>Výstupu</i> - <i>Výsledku</i> - <i>dopadu</i> 	<i>Výsledok</i>	<i>Projektová dokumentácia</i>	<i>Obec</i>	<i>Kus</i>	<i>0</i>	<i>8</i>	<i>0</i>
	<i>Dopad</i>	<i>Pripravované projekty technickej infraštruktúry</i>	<i>Štatistika</i>	<i>Počet</i>	<i>0</i>	<i>1</i>	<i>0</i>
2.2 Rekonštrukcia obecných priestorov							
<i>Hlavné – Core ukazovatele:</i>	<i>Výstup</i>	<i>Náklady na realizované stavebné práce</i>	<i>Obec</i>	<i>Euro</i>	<i>0</i>	<i>50 000</i>	<i>0</i>
<ul style="list-style-type: none"> - <i>Výstupu</i> - <i>Výsledku</i> - <i>dopadu</i> 	<i>Výsledok</i>	<i>Zlepšenie energetickej náročnosti budovy</i>	<i>Obec</i>	<i>%</i>	<i>0</i>	<i>35</i>	<i>0</i>
	<i>Dopad</i>	<i>Projekty energetickej efektívnosti</i>	<i>Databáza DATAcube</i>	<i>počet</i>	<i>0</i>	<i>1</i>	<i>0</i>
2.3 Rozšírenie kamerového systému v obci							
<i>Hlavné – Core ukazovatele:</i>	<i>Výstup</i>	<i>Náklady na dodaný tovar</i>	<i>Obec</i>	<i>Euro</i>	<i>20 000</i>	<i>0</i>	<i>0</i>
<ul style="list-style-type: none"> - <i>Výstupu</i> - <i>Výsledku</i> - <i>dopadu</i> 	<i>Výsledok</i>	<i>Nové monitorované miesta</i>	<i>Obec</i>	<i>Počet</i>	<i>10</i>	<i>0</i>	<i>0</i>
	<i>Dopad</i>	<i>Zníženie kriminality</i>	<i>Štatistika</i>	<i>%</i>	<i>8</i>	<i>0</i>	<i>0</i>
2.4 Revitalizácia budovy Základnej školy							
<i>Hlavné – Core ukazovatele:</i>	<i>Výstup</i>	<i>Náklady na realizované</i>	<i>Obec</i>	<i>Euro</i>	<i>120 000</i>	<i>120 000</i>	<i>0</i>

- Výstupu - Výsledku - dopadu		stavebné práce					
	Výsledok	Kapacita podporených škôl/dieťa	Obec	Počet	90	120	0
	Dopad	Počet podporených zariadení školskej infraštruktúry	Štatistika	Počet	1	2	0
2.5 Renovácia budovy dôchodcov, vytvorenie dennej stacionárnej stanice							
Hlavné – Core ukazovatele: - Výstupu - Výsledku - dopadu	Výstup	Náklady na realizované stavebné práce	Obec	Euro	0	80 000	0
	Výsledok	Zlepšenie energetickej náročnosti budovy	Obec	%	0	40	0
	Dopad	Projekty energetickej efektívnosti	Databáza DATAcube	Počet	0	1	0
2.6 Revitalizácia budovy Materskej školy - zateplenie budovy, rozšírenie kapacity							
Hlavné – Core ukazovatele: - Výstupu - Výsledku - dopadu	Výstup	Náklady na realizované stavebné práce	Obec	Euro	200 000	50 000	0
	Výsledok	Zlepšenie energetickej náročnosti budovy	Obec	%	45	25	0
	Dopad	Projekty energetickej efektívnosti	Databáza DATAcube	Počet	1	1	0
3.1 Vybudovanie splaškovej kanalizácie v obci							

<i>Hlavné – Core ukazovatele:</i> - Výstupu - Výsledku - dopadu	<i>Výstup</i>	<i>Náklady na realizované stavebné práce</i>	<i>Obec</i>	<i>Euro</i>	<i>0</i>	<i>7 000 000</i>	<i>0</i>
	<i>Výsledok</i>	<i>Dĺžka novovybudovanej siete</i>	<i>Obec</i>	<i>M</i>	<i>0</i>	<i>4000</i>	<i>0</i>
	<i>Dopad</i>	<i>Zrealizované projekty v oblasti budovania kanalizačnej siete</i>	<i>Databáza DATAcube</i>	<i>počet</i>	<i>0</i>	<i>1</i>	<i>0</i>
3.2 Projekt osvetý, vzdelávania a propagácie separovaného zberu							
<i>Hlavné – Core ukazovatele:</i> - Výstupu - Výsledku - dopadu	<i>Výstup</i>	<i>Náklady na realizované vzdelávacie a propagačné aktivity</i>	<i>Obec</i>	<i>Euro</i>	<i>0</i>	<i>0</i>	<i>23 000</i>
	<i>Výsledok</i>	<i>Zvýšenie množstva vyseparovaných komunálnych odpadov</i>	<i>Štatistika</i>	<i>t/rok</i>	<i>0</i>	<i>0</i>	<i>110</i>
	<i>Dopad</i>	<i>Zrealizované projekty v oblasti separovaného zberu odpadu</i>	<i>Databáza DATAcube</i>	<i>počet</i>	<i>0</i>	<i>0</i>	<i>1</i>
3.3 Vytvorenie zberného dvora na zber a triedenie separovaného odpadu							
<i>Hlavné – Core ukazovatele:</i> - Výstupu - Výsledku - dopadu	<i>Výstup</i>	<i>Náklady na realizované stavebné práce</i>	<i>Obec</i>	<i>Euro</i>	<i>300 000</i>	<i>0</i>	<i>0</i>
	<i>Výsledok</i>	<i>Počet vytvorených zberných miest</i>	<i>Obec</i>	<i>Počet</i>	<i>1</i>	<i>0</i>	<i>0</i>
	<i>Dopad</i>	<i>Zvýšenie efektivity odpadového hospodárstva</i>	<i>Štatistika</i>	<i>Počet</i>	<i>1</i>	<i>0</i>	<i>0</i>
3.4 Využitie obnoviteľných zdrojov energie							

Hlavné – Core ukazovatele: - Výstupu - Výsledku - dopadu	Výstup	Náklady na realizované práce	Obec	Euro	100 000	250 000	0
	Výsledok	Počet Nových zariadení	Obec	Počet	40	60	0
	Dopad	Zrealizované projekty v oblasti obnoviteľných zdrojov energie	Databáza DATAcube	Počet	1	1	0
3.5 Zníženie znečisťovania ovzdušia							
Hlavné – Core ukazovatele: - Výstupu - Výsledku - Dopadu	Výstup	Náklady na realizované stavebné práce	Obec	Euro	0	80 000	0
	Výsledok	Počet nových zariadení	Obec	Počet	0	5	0
	Dopad	Zrealizované projekty v oblasti znečisťovania	Štatistika	Počet	0	1	0
3.6 Protipovodňové opatrenia							
Hlavné – Core ukazovatele: - Výstupu - Výsledku - Dopadu	Výstup	Náklady na realizované stavebné práce	Obec	Euro	0	200 000	0
	Výsledok	Bezpečnosť občanov	Obec	%	0	30	0
	Dopad	Zrealizované projekty v oblasti protipovodňových opatrení	Databáza DATAcube	Počet	0	1	0
4.1 Aktualizácia rozvojových dokumentov							
Hlavné – Core ukazovatele: - Výstupu - Výsledku - dopadu	Výstup	Poskytnuté služby –náklady	Obec	Euro	15 000	6000	6000
	Výsledok	Počet aktualizovaných dokumentov	Obec	Počet	2	2	2

	<i>Dopad</i>	<i>Zvýšenie efektivity kontrolovania a dodržiavania plánov</i>	<i>Obec</i>	<i>%</i>	<i>50</i>	<i>50</i>	<i>50</i>
4.2 Konceptia financovania aktivít a projektov							
<i>Hlavné – Core ukazovatele:</i>	<i>Výstup</i>	<i>Poskytnuté služby -náklady</i>	<i>Obec</i>	<i>Euro</i>	<i>1500</i>	<i>1500</i>	<i>0</i>
- <i>Výstupu</i> - <i>Výsledku</i> - <i>dopadu</i>	<i>Výsledok</i>	<i>Počet aktualizovaných dokumentov</i>	<i>Obec</i>	<i>Počet</i>	<i>2</i>	<i>2</i>	<i>0</i>
	<i>Dopad</i>	<i>Počet vypracovaných žiadostí</i>	<i>Štatistika</i>	<i>Počet</i>	<i>6</i>	<i>6</i>	<i>0</i>
4.3 Využívanie medzinárodnej spolupráce							
<i>Hlavné – Core ukazovatele:</i>	<i>Výstup</i>	<i>Poskytnuté služby -náklady</i>	<i>Obec</i>	<i>Euro</i>	<i>3000</i>	<i>3000</i>	<i>6000</i>
- <i>Výstupu</i> - <i>Výsledku</i> - <i>dopadu</i>	<i>Výsledok</i>	<i>Počet pripravených projektov</i>	<i>Obec</i>	<i>Počet</i>	<i>3</i>	<i>3</i>	<i>3</i>
	<i>Dopad</i>	<i>Počet realizovaných projektov</i>	<i>Štatistika</i>	<i>Počet</i>	<i>0</i>	<i>0</i>	<i>1</i>
4.4 Využívanie spolupráce v regióne							
<i>Hlavné – Core ukazovatele:</i>	<i>Výstup</i>	<i>Poskytnuté služby -náklady</i>	<i>Obec</i>	<i>Euro</i>	<i>2000</i>	<i>2000</i>	<i>4000</i>
- <i>Výstupu</i> - <i>Výsledku</i> - <i>dopadu</i>	<i>Výsledok</i>	<i>Počet pripravených projektov</i>	<i>Obec</i>	<i>Počet</i>	<i>3</i>	<i>3</i>	<i>3</i>
	<i>Dopad</i>	<i>Počet realizovaných projektov</i>	<i>Štatistika</i>	<i>Počet</i>	<i>1</i>	<i>0</i>	<i>1</i>

4 Realizačná časť

Realizačná časť PRO nadväzuje na programovú časť vo väzbe na program a navrhnuté ukazovatele. Realizačná časť obsahuje najmä východiská, popis organizačného zabezpečenia, popis komunikačnej stratégie PRO k jednotlivým cieľovým skupinám a popis systému monitorovania a hodnotenia plnenia programu rozvoja obce.

4.1. Popis organizačného zabezpečenia

Orgánmi obce sú obecné zastupiteľstvo a starosta obce. Orgánmi obce sú zo zákona obecné zastupiteľstvo a starosta. Obecné zastupiteľstvo je zastupiteľský zbor obce zložený z poslancov. Najvyšším výkonným orgánom je starosta obce ako predstaviteľ obce. Starosta je štatutárnym orgánom, ktorý vystupuje v majetkovoprávných vzťahoch obce a v pracovnoprávných vzťahoch zamestnancov obce, v administratívno-právných vzťahoch je správnym orgánom. Výkonným orgánom starostu a zastupiteľstva je obecný úrad. Zriadené sú i komisie a je zastúpená aj funkcia zástupcu starostu a hlavného kontrolóra.

Obecný úrad vykonáva činnosti spojené so zabezpečením riadneho chodu a naplnením aktivít obce.

Zabezpečenie činností na úrovni programu

tabuľka č. 9

Činnosť	ObZ	Starosta	Komisia ObZ	OcÚ	Kontrolór/Audit
Financovanie	schvaľuje	riadi	hodnotí	vykonáva	
Implementácia	schvaľuje	riadi	hodnotí	vykonáva	
Hodnotenie	schvaľuje	riadi		vykonáva	
Monitoring	schvaľuje	riadi	hodnotí	vykonáva	
Kontrola	schvaľuje	riadi	navrhne	vykonáva	vykonáva

V podmienkach obce Mad obecný úrad zabezpečuje výkon činností súvisiacich s realizáciou PRO. Rozsah činností OcÚ podľa platného organizačného poriadku zodpovedá základným požadovaným činnostiam vo vzťahu k PRO na úrovni programu aj na úrovni jednotlivých projektov. V obci je zabezpečený plynulý tok informácií a zabezpečenie činností potrebných pre realizáciu PRO, ako aj činností v rámci projektového cyklu na úrovni jednotlivých projektov, vrátane procesov s externými subjektami (príprava projektovej dokumentácie, príslušné povolenia, proces verejného obstarávania, dodávky služieb, tovarov a stavebných prác) a prípravu žiadostí o doplnkové zdroje financovania (vrátane zainteresovania externých subjektov v prípade nedostatočnej kapacity OcÚ). Existujúca kapacita organizačného zabezpečenia realizácie obce Mad je zabezpečená v dostatočnej miere v rámci celého projektového cyklu.

Zabezpečenie činností projektového cyklu

tabuľka č. 10

Činnosť	ObZ	Starosta	Komisia ObZ	OcÚ	Externé subjekty
Fundraising		vykonáva			vykonáva
Identifikácia	schvaľuje		navrhuje	spolupracuje	vykonáva
Príprava				vykonáva	vykonáva
Financovanie	schvaľuje		hodnotí	vykonáva	spolupracuje
Kontraktácia		vykonáva		spolupracuje	
Implementácia				vykonáva	vykonáva
Monitorovanie	schvaľuje		hodnotí	vykonáva	vykonáva
Korekcie	schvaľuje		navrhuje	vykonáva	vykonáva

4.2. Komunikácia a publicita

Zabezpečenie realizácie PRO je dosahované koordinovaným prístupom a spoluprácou. Rôzne formy komunikácie budú súčasťou každého z pripravovaných a realizovaných projektov

PRO v rámci informovanosti a publicity alebo v rámci komunikácie zainteresovaných cieľových skupín pri príprave a realizácii jednotlivých projektov.

Hlavným cieľom komunikačnej stratégie je komunikácia s občanmi a dosiahnutie stavu, aby bol každý občan o všetkých súvislostiach, ktoré pre neho z PRO a jeho realizácie vyplývajú, informovaný včas, v dostatočnom rozsahu a primeranou formou. **Podstatný a hlavný nástroj komunikácie obce predstavuje webová stránka obce (obecnyuradmad@mail.t-com.sk) www.obecmad.sk so sprievodnými komunikačnými kanálmi: informačná tabuľa, rozhlas, noviny.** Komunikácia vo vzťahu k PRO je okrem cieľovej skupiny „obyvatelia“ zameraná na dve cieľové podskupiny: **organizácie, zamestnanci.** Komunikácia so strategickými sociálno-ekonomickými partnermi a organizáciami je obsahom jedného z projektov PRO na roky 2014-2020 a bude prebiehať kontinuálne v rámci tohto projektu a nepotrebuje žiadne mimoriadne opatrenia. Komunikácia so zamestnancami je súčasťou ich bežnej činnosti a nepotrebuje žiadne mimoriadne opatrenia.

Všestranným nástrojom komunikácie, ale aj hodnotenia, monitorovania a kontroly je „Materiál na rokovanie obecného zastupiteľstva“. Vstupné údaje pripravujú v dostatočnom predstihu zamestnanci obecného úradu, na príprave materiálu sa stanoviskami podieľajú komisie zastupiteľstva ako poradné orgány ObZ, stanovisko k materiálu dáva v prípade potreby kontrolór/audit, rokujú o ňom poslanci obecného zastupiteľstva, materiál je verejne prístupný a obecné zastupiteľstvo je verejné (o zastupiteľstve je informované obyvateľstvo a organizácie všetkými informačnými kanálmi).

Počas programového obdobia 2014-2020 sú naplánované 3 aktivity na predloženie tohto typu materiálu do obecného zastupiteľstva:

- aktivity týkajúce sa samotného procesu informovanosti a schvaľovania dokumentu
- aktivity týkajúce sa každoročného hodnotenia dokumentu PRO
- aktivity týkajúce sa schvaľovania nových akčných plánov PRO a schvaľovania rozpočtov pre navrhované projektové zámery vrátane prípadných korekcií

Z hľadiska efektivity nie je vylúčené ani spojenie aktivity týkajúcej sa hodnotenia PRO za daný rok s návrhom nového akčného plánu.

Formulár č. R 3 – Záznam z monitorovania (povinný v predpísanej štruktúre)

Monitorovanie a hodnotenie

Správa o plnení akčného plánu obce Mad k 30. 5. 2017 bude spracovaná v zmysle Programu rozvoja obce Mad na obdobie 2014-2020. Cieľom monitoringu akčného plánu obce je zostaviť komplexnú informáciu o tom, ako sa plnia opatrenia navrhnuté v PRO počas celého obdobia platnosti dokumentu v rokoch 2014-2020. Tieto údaje sú k dispozícii pre samosprávu a širokú verejnosť.

Akčný plán obce Mad je zoradený podľa priorít, oblastí a opatrení. Ku každému opatreniu je priradený garant – odborný útvar Obecného úradu, ktorého úlohou je zabezpečiť realizáciu navrhnutých aktivít a monitorovať ich plnenie. Odpočet aktivít v akčnom pláne je spracovaný z pohľadu obce Mad.

Aktuálna verzia akčného plánu bude dostupná na webovej stránke: www.obecmad.sk

Pripomienky k akčnému plánu obce je možné zaslať e-mailom na adresu:

obecnyuradmad@mail.t-com.sk

Ďalší monitoring k akčnému plánu sa uskutoční dňa: 30. 11. 2017

Formulár č. R 5 – Plán hodnotenia a monitorovania (povinný v predpísanej štruktúre)

Plán priebežných hodnotení PRO na programové obdobie 2014-2020

Typ hodnotenia	Vykonať prvýkrát	Dôvod vykonania/periodocita
Strategické hodnotenie	2017	V zmysle príslušných ustanovení Zákona NR SR 539/2008 Z.z. o podpore regionálneho rozvoja .
Tematické hodnotenie časti	2017	Ak bola téma identifikovaná ako riziková vo výročnej monitorovacej správe za predchádzajúci

PRO		PHSR
Ad hoc mimoriadne hodnotenie		Pri značnom odklone od stanovených cieľov a/alebo zmene stanovených cieľov jednotlivých prioritných oblastí a/alebo zmene hodnôt ukazovateľov. Pri návrhu na revíziu PRO.
Ad hoc hodnotenie celého PRO alebo jeho časti	2020	Na základe rozhodnutia starostu o príprave programu rozvoja obce na programové obdobie 2020-2027.

5 Finančná časť

Finančný plán predstavuje indikatívne kvalifikované odhady pre rozpočty jednotlivých projektov, v prípadoch kde to bolo možné priamo rozpočtované náklady. Indikatívne odhady sa budú upresňovať pri prvej aktualizácii dokumentu, ktorá sa očakáva v druhej polovici roka 2016 po definitívnom schválení všetkých operačných programov Programového obdobia 2014-2020 a systému finančného riadenia EŠIF.

5.1 Finančné zabezpečenie

Obec samostatne rozhoduje a uskutočňuje všetky úkony súvisiace so správou obce a jej majetku. Osobitný zákon upravuje jej všetky záležitosti ako aj samosprávnú pôsobnosť. Obec financuje svoje potreby predovšetkým z vlastných príjmov, zo štátnych dotácií, ako aj z ďalších zdrojov.

Obec využíva príležitosti v oblasti podávania žiadostí a projektov o nenávratné zdroje financovania a prostriedky z fondov EU, zo štátnych, regionálnych alebo iných možných zdrojov.

Formulár č. F 3 – Model viaczdrojového financovania – intervenčná matica (povinný v predpísanej štruktúre)

Viaczdrojové financovanie							
Prioritná oblasť	Celkové náklady	Verejné zdroje					Súkromné zdroje
		EÚ	Štát	VÚC	Obec	Spolu	
Oblasť I.	887.000						
1.1	75 000		71 000		4 000		
1.2	45 000		42 000		3 000		
1.3	22 000		20 900		1 100		
1.4	700 000		665 000		35 000		
1.5	45 000		42 750		2 250		
Oblasť II.	700.000						
2.1	60 000		57 000		3 000		
2.2	50 000		47 500		2 500		
2.3	20 000		19 000		1 000		
2.4	240 000		228 000		12 000		
2.5	80 000		76 000		4 000		
2.6	250 000		237 500		12 500		
Oblasť III.	7. 953 000						
3.1	7 000 000		6 650 000		350 000		
3.2	23 000		21 000		2 000		
3.3	300 000		285 000		15 000		
3.4	350 000		332 500		17 500		
3.5	80 000		76 000		4 000		
3.6	200 000		180 000		20 000		
Oblasť IV.	50. 000						
4.1	27 000		25 650		1 350		
4.2	3 000		2 850		150		
4.3	12 000		11 400		600		
4.4	8 000		7 600		400		

Zdroj: vlastné spracovanie

Formulár č. F 5 – Indikatívny rozpočet - sumarizácia (povinný v predpísanej štruktúre)

	Rok										
	2014	2015	2016	2017	2018	2019	2020	2021	2022	2023	Spolu
I.Oblasť- sociálna	0,03	0,02	0,02	0,04	0,06	0,04	0,08	0,03	0,08	0,08	0,48 mil. €
II.Oblasť- ekonomická	0,14	0,04	0,01	0,10	0,09	0,09	0,19	0,17	0,15	0,15	1,13 mil. €
III.Oblasť- environmentálna	0,00	0,24	0,06	0,12	0,09	0,17	0,23	0,23	0,19	0,16	1,49 mil. €
IV.Oblasť- inštitucionálna	0,00	0,01	0,02	0,04	0,02	0,08	0,01	0,03	0,01	0,04	0,26 mil. €

Zdroj: vlastné spracovanie

Záver

Postup spracovania PRO

Program rozvoja obce je účelovo spracovaný, najmä z hľadiska cieľov a priorít rozvoja SR a možností využívania fondov EÚ.


Postup spracovania PRO je v súlade s Metodikou na vypracovanie PRO obce v zmysle novely zákona o podpore regionálneho rozvoja schválenej vládou SR 18. júna 2014. Samotnú chronológiu prípravy a vypracovania možno popísať nasledovne:

- 1) Vypracovanie *socio-ekonomickej analýzy obce*, v ktorej boli identifikované tendencie súčasného socio-ekonomického vývoja obce. Analýza bola zameraná na oblasti: rozvojový potenciál, ľudské zdroje, ekonomika, občianska vybavenosť, vzdelávanie a kultúra a životné prostredie.
- 2) Vypracovanie *analýzy realizovaných opatrení*, v rámci ktorej sa zhodnotili doterajšie skúsenosti predstaviteľov obce s implementáciou programov a podporou regionálneho rozvoja.
- 3) Vyhotovenie *SWOT analýzy*.
- 4) *Určenie kľúčových disparít a hlavných faktorov rozvoja*, vychádza z identifikácie hlavných problémov, ktoré PRO rieši a určenia potenciálu pre toto riešenie.
- 5) *Definovanie samotnej stratégie*. Tento bod priamo nadväzuje na SWOT analýzu s cieľom odstrániť, alebo zmierniť identifikované disparity pomocou využitia potenciálu reprezentovaného určenými faktormi rozvoja.
- 6) Vymedzenie opatrení a aktivít. Vychádza zo strategickej vízie obce, výsledkov analýz a stratégie PRO. V rámci aktivít ide o činnosti, ktoré budú v rámci vymedzených opatrení podporené. Opatrenia predstavujú súhrn aktivít pomáhajúcich realizovať priority.
- 7) Definovanie merateľných ukazovateľov a *opis rozvojovej stratégie*.
- 8) Zostavenie finančného plánu. Východiskom boli disponibilné finančné zdroje obce a vymedzené opatrenia a aktivity.
- 9) *Definícia priorít a opatrení*.
- 10) Kompletizácia PRO.

11) Schvaľovanie a publikovanie PRO

V rámci samotnej prípravy PRO prebiehalo zhromažďovanie aktuálnych informácií a dokumentov, spracovanie, porovnávanie a hodnotenie informácií, organizačné zabezpečenie a spracovanie získaných podkladov obce.

Dôvodom pre vypracovanie programu rozvoja bola potreba komplexného strategického rozvojového dokumentu, ktorý by pokrýval aj aspekty sociálneho, ekonomického, kultúrneho a inštitucionálneho rozvoja, ktoré v územnom pláne nie sú riešené. Preto sa pre obdobie nasledujúcich 5 rokov, t.j. s platnosťou do roku 2020 vypracúva nový komplexný plánovací dokument spĺňajúci aktuálne kritériá strategického plánu pre úroveň miestnej samosprávy, ktorým je Program rozvoja obce.



Prílohy

Príloha č. 1 k PRO Mad

Zoznam partnerov zapojených do spracovania PRO:



EPIC Partner a.s.

Bratislavská cesta 4931

945 01 Komárno

Tel.: 0948 591 550

E-mail: info@epicpartner.sk

IČO: 48038521

DIČ: 2120034510

Web: www.epicpartner.sk

Obchodná spoločnosť zapísaná v Obchodnom registri Okresného súdu Nitra, oddiel: Sa, vložka
č. 10492/N

Príloha č. 2 k PRO obce Mad

Zoznam informačných zdrojov použitých v PRO:

Základné východiskové dokumenty na miestnej úrovni

- Program rozvoja obce Mad 2007-2013,
- Rating obce.

Základné východiskové dokumenty na úrovni kraja

- Program hospodárskeho, sociálneho a kultúrneho rozvoja TTSK 2007 – 2013,
- Územný plán VÚC TTSK,
- Regionálna inovačná stratégia TTSK, 2011.

Základné východiskové dokumenty na národnej úrovni

- Partnerská dohoda na roky 2014-2020,
- Operačné programy – Kvalita životného prostredia, Integrovaná infraštruktúra, Efektívna verejná správa, Ľudské zdroje, Výskum a inovácie, Integrovaný operačný program a ostatné,
- Národná stratégia regionálneho rozvoja Slovenskej republiky (2014),
- Základné východiskové dokumenty na nadnárodnej úrovni,
- Stratégia Európa 2020,
- Spoločenský strategický rámec EK.

Súvisiace legislatíva:

- Zákon NR SR č. 539/2008 Z.z.
- Zákon NR SR č. 369/1990 Z.z.
- Partnerská dohoda SR na roky 2014-2020
- Národná stratégia regionálneho rozvoja
- priority Trnavského samosprávneho kraja
- Regionálna integrovaná územná stratégia

Príloha č. 3 k PRO obce Mad

Zoznam použitých skratiek:

PRO – Program rozvoja obce

NR SR – Národná rada Slovenskej republiky

EŠIF – Európske štrukturálne a investičné fondy

RIUS – Regionálna integrovaná územná stratégia

TSK – Trenčiansky samosprávny kraj

VÚC – Vyšší územný celok

ČSR – Česko – slovenská republika

NNKP – Nehnuteľné národné kultúrne pamiatky

KO – Komunálny odpad

MŠ – Materská škola

ZŠ – Základná škola

VŠ – Vysoká škola

ÚPSVaR – Úrad práce, sociálnych vecí a rodiny

ČOV – Čistiareň odpadových vôd

NFP – Nenávratný finančný príspevok

OcÚ – Obecny úrad

ObZ – Obecne zastupiteľstvo