

Program hospodárskeho rozvoja a sociálneho rozvoja obce Cigel'

Názov:	Program hospodárskeho rozvoja a sociálneho rozvoja obce Cigel' na roky 2015 až 2020
Územné vymedzenie:	obec
Územný plán obce schválený:	-
Dátum schválenia PHRSR:	
Verzia:	1.0
Publikovaný verejne:	



OBSAH

Príhovor starostu obce	3
Úvod.....	4
Časť A – Analytická časť	7
A. I Analýza vnútorného prostredia	7
1 Základná charakteristika obce a jej stručný historický vývoj	7
2 Obyvateľstvo	8
2.1 Vývoj počtu obyvateľov	8
2.2 Pohyb obyvateľstva	9
2.3 Štruktúry obyvateľstva	10
3 Domový a bytový fond.....	11
4 Občianska vybavenosť	11
5 Technická infraštruktúra.....	13
6 Ekonomická štruktúra	14
7 Rozpočet a finančné hospodárenie obce	17
8 Ex-post hodnotenie realizácie predchádzajúceho PHRSR.....	18
A. II Analýza vonkajšieho prostredia	21
9 Poloha.....	21
10 Doprava a dostupnosť územia	21
10.1 Cestná doprava	21
10.2 Ďalšie typy dopravy	22
11 Prírodné podmienky	22
12 Využitie zeme.....	24
13 Životné prostredie	24
13.1 Kvalita ovzdušia, podzemných a povrchových vôd.....	24
13.2 Chránené územia	24
14 Cestovný ruch.....	25
A. III Zhodnotenie súčasného stavu územia	26
13 SWOT analýza a syntéza jej výsledkov	26
14 Hlavné disparity a faktory rozvoja	28
Časť B – strategická časť	30
15 Vízia územia.....	30
16 Zhodnotenie výsledkov dotazníkového prieskumu názorov obyvateľov.....	30
17 Návrh stratégie rozvoja obce Cigeľ.....	31
Časť C – Programová časť	33
Časť D – realizačná časť.....	39
Časť E – finančná časť	45
Časť E I. – Indikatívny finančný plán PHRSR	45
Časť E II. – Finančná časť.....	46
Záver.....	48
Prílohy	49



PRÍHOVOR STAROSTU OBCE

Vážení obyvatelia, návštevníci a priaznivci našej obce!

Predkladáme Vám Program hospodárskeho rozvoja a sociálneho rozvoja (PHRSR) Cigľ na roky 2015 – 2020. Tento strategický dokument a územno-plánovacia dokumentácia predstavujú dva najzákladnejšie a najdôležitejšie strategické a plánovacie dokumenty na úrovni každej jednej samosprávy v Slovenskej republike. Ich schválením v obecnom zastupiteľstve sa stávajú záväznými nástrojmi strategického, plánovitého a systémového riadenia rozvoja našej obce.

Vypracovanie Programu hospodárskeho rozvoja a sociálneho rozvoja je zákonnou povinnosťou obce. Táto povinnosť vychádza zo zákona č. 309/2014 Z. z. o podpore regionálneho rozvoja. Obec vykonáva činnosť na zabezpečenie realizácie jednotlivých procesov vo fáze programovania a realizácie, ako aj monitorovania dosiahnutých výsledkov. Úlohou obce je tiež zabezpečiť konzistenciu aktivít so strategickým plánovaním a podmienkami podpory regionálneho rozvoja obce v zmysle požiadaviek na čerpanie finančnej pomoci zo štrukturálnych fondov a Kohézneho fondu EÚ v SR.

Predkladaný dokument je základným strednodobým plánovacím dokumentom podpory regionálneho rozvoja a regionálnej politiky na lokálnej úrovni. Priamo nadväzuje na strategické a programové dokumenty na vyššej regionálnej a najvyššej národnej úrovni. Dokument rešpektuje lokálne špecifiká územia a práve z ich analýzy stanovuje rozvojové opatrenia a aktivity, ktorých schválením sa obec zaväzuje k ich plneniu. Program hospodárskeho rozvoja a sociálneho rozvoja obce Cigľ je spracovaný na obdobie rokov 2015 – 2020. Na jeho vypracovaní sa podieľalo viacero externých a interných spolupracovníkov, poslanci obecného zastupiteľstva, zamestnanci obecného úradu a v neposlednom rade samotní občania obce.

Týmto by som rád vyjadril svoje presvedčenie, že smerovanie obce v súlade s týmto strategickým dokumentom bude prispievať k približovaniu sa k stanoveným cieľom, ktoré pomôžu naplniť očakávania nás všetkých, ktorí v Cigli žijeme a ktorí sa aktívne zaujímame o dianie v našej obci. Zároveň pevne verím, že my, obyvatelia obce, budeme aktívni počas celého programového obdobia a budeme sa podieľať na tom, aby bol PHRSR otvorený a živý dokument schopný reagovať na nové najaktuálnejšie podnety.

Srdečne sa chcem poďakovať všetkým, ktorí na tejto neľahkej a časovo náročnej tvorbe programu aktívne participovali a prispeli tým k formovaniu budúcnosti svojej obce.



Mgr. Štefan Mjartan
starosta obce



ÚVOD

Strednodobým dokumentom, ktorý predstavuje stratégiu trvalo udržateľného rozvoja obce, viacerých obcí, vyššieho územného celku je Program hospodárskeho rozvoja a sociálneho rozvoja (ďalej „PHRSR“). PHRSR obce Cigel' na roky 2015 až 2020 s dlhodobým výhľadom do roku 2030 má za úlohu predostrieť smerovanie našej obce, ktoré má viesť taktiež k vyváženému rastu obce a jej snahu o dosiahnutie čo najpozitívnejšieho efektu budúcich zmien.

Spracovanie PHRSR obce Cigel' predstavuje spolu s dokumentmi na vyšších hierarchických úrovniach významnú bázu pre realizáciu jej trvalo udržateľného rozvoja a naplnenie princípu regionálnej politiky Európskej únie – a tým je princíp programovania, z ktorého vyplýva, že podpora zo zdrojov Európskej únie (ďalej „EÚ“) sa viaže na vypracovanie programových dokumentov. V súlade s týmito dokumentmi sa otvárajú obci možnosti využívať finančné zdroje z prostriedkov EÚ na základe nových chystaných programov na obdobie rokov 2014 – 2020. Toto nové programovacie obdobie začínajúce sa v roku 2014 je pre Slovensko tretím programovacím obdobím v rámci EÚ predstavujúcim významnú príležitosť pre trvalo udržateľný rozvoj miest a obcí Slovenska.

Získavanie verejných zdrojov, či už z rozpočtu EÚ, alebo národného rozpočtu Slovenskej republiky, je kontinuálne prepojená so schopnosťou obce spolufinancovať rozvojové projekty tak ako z vlastných zdrojov, tak i zo zdrojov súkromných investorov. PHRSR je teda nesmierne prospešným prostriedkom, či už pri získavaní informácií o kritériách oprávnenosti alebo pri vytyčovaní prehľadných cieľov a zámerov obce. Môže tiež posilniť obec v uvedomení si vlastnej jedinečnosti a vlastného prínosu pre prosperitu regiónu. Prievidze i rozľahlejšieho regiónu Hornej Nitry.

Do dokumentu sú zakomponované najvýraznejšie potreby a riešenia problémov každodenného života obyvateľov obce Cigel' – práve preto vychádza z konkrétnych potrieb občanov, podnikateľov, záujmových skupín a ďalších subjektov v území. Formuluje svoju predstavu o budúcnosti spolu s činnosťami a projektmi na jej zabezpečenie. PHRSR na obdobie rokov 2015 až 2020 je druhým strategickým dokumentom tejto obce, nahrádza PHSR na obdobie 2007 – 2013.

Dokument je spracovaný za aktívnej účasti pracovnej skupiny občanov, ktorá odkazuje na zmeny v potrebách regiónu, ktoré sa aj smerom do budúcnosti aktualizujú a prispôsobujú sa súčasným potrebám obyvateľstva.

Taktiež je dôležité mať neustále na pamäti najdôležitejšie rozvojové princípy a hodnoty. Obec by si mala dlhodobo udržiavať svoju víziu, postavenú na týchto princípoch, a mala by základné strategické ciele opierať o tieto princípy. Zároveň by mala realizovať také zámery, ktoré realizáciu týchto strategických cieľov podporujú.

Dokument je členený na päť hlavných častí (A – E), ktoré sa následne delia na parciálne časti v závislosti od daného kontextu:

- analytická časť (A) obsahuje tri parciálne časti: A. I – Analýza vnútorného prostredia, A. II – Analýza vonkajšieho prostredia a A. III – Zhodnotenie súčasného stavu územia;
- strategická časť (B) zahŕňa víziu, stratégiu a hlavné ciele a priority rozvoja obce;
- v programovej časti (C) sa nachádzajú konkrétne opatrenia a aktivity (vrátane ich merateľných ukazovateľov), prostredníctvom ktorých bude možné dosiahnuť stanovené ciele;



- v realizačnej časti (D) sú definované inštitucionálne a organizačné kapacity potrebné na realizáciu určených opatrení a aktivít (vrátane popisu ich konkrétnych úloh a postupov), ako aj kapacity zabezpečujúce monitorovanie a hodnotenie. Do tejto časti tiež patrí akčný plán s výhľadom na dva roky;
- finančná časť (E) sa delí na dve parciálne časti: E. I – Indikatívny finančný plán PHRSR a E. II – Finančná časť, ktorá obsahuje definované plánované zdroje financovania daných opatrení a aktivít, ako aj hodnotiacu tabuľku pre výber projektov.

V závere dokumentu sú uvedené výsledky prerokovania PHRSR v orgánoch miestneho zastupiteľstva obce Cigeľ, ako aj jeho pripomienkovania verejnosťou, dátum jeho schválenia miestnym zastupiteľstvom a spôsob následného informovania verejnosti o jeho schválení.

Ako prvé sa uskutočnili prípravné práce a zber dát, zozbieraných bolo množstvo podkladov ekonomického a sociálneho života v obci, ktoré boli následne využité v jednotlivých analýzach. Ďalej nasledovalo ex-post hodnotenie predchádzajúceho PHSR na obdobie rokov 2007 – 2013. Prehľad úspešných investičných projektových zámerov sa nachádza v samostatnom formulári Ú9 priloženom k tomuto dokumentu..

Druhým krokom, vyplývajúcim z výsledkov analýz bolo definovanie strategických cieľov a v súlade s územnoplánovacou dokumentáciou obce vytýčenie hlavných priorít a vízií, pričom boli načrtnuté vhodné aktivity smerom k ich naplneniu a predbežne sa vytýčovali partneri potrební pre úspešnú realizáciu projektov, pričom je potrebné ich inštitucionálne, organizačné a finančné zabezpečenie.

Posledným krokom bolo zabezpečenie finalizácie dokumentu a jeho predloženie orgánom miestnej samosprávy na prerokovania, ako aj na verejné pripomienkovanie a schválenie miestnym zastupiteľstvom.



Príprava tohto strategického dokumentu prebiehala v zmysle platného zákona č. 309/2014 Z. z., ktorým sa mení a dopĺňa zákon č. 539/2008 Z. z. o podpore regionálneho rozvoja, ako aj v súlade s platnou metodikou na vypracovanie PHSR vydanou Ministerstvom dopravy, výstavby a regionálneho rozvoja SR. Prípravné práce na tvorbu dokumentu sa začali už začiatkom roka 2015, jeho obsah je plne prispôbený aktuálne platnej metodike pre tvorbu programov a spĺňa kritériá podľa novely zákona.


Pri spracovaní PHRSR boli tiež brané do úvahy platné relevantné koncepčné dokumenty na všetkých hierarchických úrovniach, a to najmä Stratégia Európa 2020, Partnerská dohoda SR na roky 2014 – 2020, Národná stratégia regionálneho rozvoja SR na roky 2015 – 2020, Program hospodárskeho a sociálneho rozvoja Trenčianskeho samosprávneho kraja z roku 2013, ako aj posledné PHSR obce Cigeľ.

Tvorba dokumentu bola zabezpečená spoločnosťou Gemini Group, s.r.o. v spolupráci s pracovnými skupinami pozostávajúcimi z miestnych aktérov – odborníkov z verejného, súkromného



a mimovládneho sektora. Menovite sú títo odborníci uvedení v zozname v prílohe č. U6 tohto dokumentu.

Pri tvorbe PHRSR boli použité tieto základné princípy: PHRSR



- je založený na kvalitných a overených dátach,
- je výsledkom komplexných analýz, ktoré sa dotýkajú troch kľúčových oblastí: hospodárskej, sociálnej a environmentálnej politiky,
- je vytvorený partnerstvom hlavných aktérov územia,
- je v súlade s udržateľných využívaním hodnôt a zdrojov konkrétneho územia,
- je vyjadrením vízie v konkrétnych stratégiách a rozvojových projektoch.





ČASŤ A – ANALYTICKÁ ČASŤ

A. I Analýza vnútorného prostredia

1 Základná charakteristika obce a jej stručný historický vývoj


Základné informácie o obci

Obec Cigeli sa nachádza v okrese Prievidza, ktorý je súčasťou Trenčianskeho samosprávneho kraja. Má rozlohu 17 km². Obec leží na severozápadnom úpätí pohoria Vtáčnik vo výške 465 metrov nad morom (stred obce) v údolí, ktoré vyhlbil potok Ciglianka. Územie obce je mimoriadne obdarené prírodným bohatstvom, je tu množstvo dreva, vody, uhlia i kameňa. Vyniká

atraktívnou krajinou, novou bytovou a domovou výstavbou, lyžiarskym strediskom so zasnežovaním a večerným lyžovaním, viacúčelovou vodnou nádržou, unikátnym solárnym verejným osvetlením.

Z hľadiska územnosprávneho členenia Slovenska a členenia na regióny NUTS tvorí obec Cigeli samostatný NUTS 5 (LAU 2) región. Na úrovni NUTS 4 (LAU 1) ho zaraďujeme do okresu Prievidza a na úrovni NUTS 3 do Trenčianskeho samosprávneho kraja, ktorý je spolu s Trnavským a Nitrianskym krajom jednotkou Západné Slovensko na úrovni NUTS 2.

V súčasnosti má obec 1 254 obyvateľov (stav k 31. 12. 2014). Hustota zaľudnenia je 73,74 obyv./km².



História

Prví usadlíci sa na tomto území usadili v okolí troch jazier, z čoho pochádza aj prvé pomenovanie obce „Jazero“ a zaoberali sa lovom zveri. Obec mala ešte v roku 1362 pomenovanie Luchka (Lúčka), r. 1461 Cyglen (názov má pochádzať z toho, že obyvatelia sa živili aj chovom kôz), r. 1773 Czigeli, r. 1920 Cigeli, r. 1927 Cigeli.

V neskorších dobách v stredoveku, niekedy okolo roku 1300, keď sa k moci skoro na celom Slovensku dostáva Matúš Čák Trenčiansky, teda aj na bojnickom panstve, začínajú sa vo veľkej miere zakladať osady, medzi inými aj Cigeli. Obec patrila hradu Sivý Kameň a potom k bojnickému panstvu. V roku 1362 ju dostal od bojnického kastelána Jána



Gilletha za služby Peter zo Šutoviec. Po vymretí jeho rodu sa stala vlastníctvom Rescényiovcov. V roku 1553 sa už objavuje názov „Chygel“. Toto pomenovanie dostáva po Turkoch, ktorí v roku 1530 prepadli Bojnice a široké okolie, všetko vyrabovali a vypálili. Mužov, ktorí sa neschovali v horách, zobrali do zajatia. Neskôr po niekoľkých rokoch sa opäť vrátili a všetko sa opakovalo znova.

V roku 1553 sa uvádza v Cigľi 9 port, 1675- 37 poddanských a 15 železiarskych usadlostí (282 obyv.), v 17. stor. kúpili richtárstvo Pálffyovci. Roku 1715 mala 19 domácností, 1778- 319 obyvateľov, 1787- 42 domov a 310 obyv., 1828- 52 domov a 369 obyvateľov, 1869-

mala obec 62 domov. V obci boli roľníci. V 19. storočí bol v obci mlyn, píla, súkennícka valcha. V roku 1675 panuje na zámku v Bojniciach gróf Pálffy a tak sa okrem iného pomaďarčuje aj názov našej obce na „Czigel“. Väčšina pôdy, pasienkov a lesov patrili bojnickému panstvu a aj obyvatelia Cigľa boli jeho poddanými. Napriek rôznym pokusom o ponemčenie alebo pomaďarčenie ostal Cigľ čisto slovenský, o čom svedčí aj názvoslovie chotára, napr. Vtáčnik, Vrchvoda, Biela skala, Zlatá jedľa, Kalná studňa a mnohé iné. Obec sa rozprestierala po oboch stranách potoka Ciglianka a skladala sa z dvorov pomenovaných buď podľa mena gazdu, alebo podľa činnosti či vlastnosti, s ktorou sa dedo a pradedo vyznačoval.



Medzi základné ukazovatele vývoja obce patria práve tie o vývoji a stave obyvateľstva. Dynamika pohybu a meniacej sa štruktúry populácie je odrazom pôsobenia vonkajších aj vnútorných podmienok a ponúka podnety na rozvojové vízie, ako aj opatrenia do budúcnosti, preto jej treba venovať adekvátnu pozornosť.

2.1 Vývoj počtu obyvateľov

Napriek prvotnému poklesu počtu obyvateľov medzi rokmi 2004 – 2005 môžeme počas zvyšného sledovaného obdobia pozorovať takmer kontinuálny nárast počtu obyvateľov (s výnimkou veľmi mierneho poklesu počtu o troch



obyvateľov medzi rokmi 2011 a 2012). Tento celkový trend rastúceho počtu

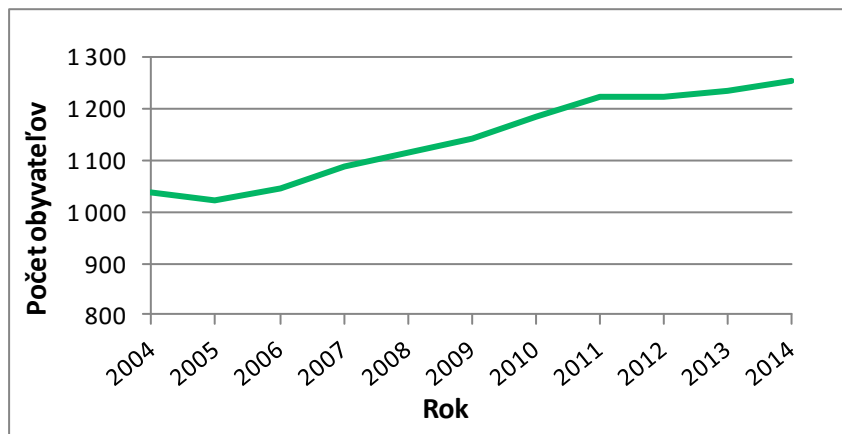
obyvateľov je možné považovať za značný rozvojový faktor.

Tab. č. 1 Vývoj počtu obyvateľov Cigle

Rok	2004	2005	2006	2007	2008	2009	2010	2011	2012	2013	2014
Počet obyvateľov k 31.12.	1 036	1 023	1 045	1 086	1 116	1 142	1 185	1 224	1 221	1 233	1 255

Zdroj: ŠÚ SR 2015, Informácie OÚ 2015

Graf č. 1 Vývoj počtu obyvateľov Cigle



Zdroj: ŠÚ SR 2015, Informácie OÚ 2015

2.2 Pohyb obyvateľstva

Migračný pohyb obyvateľstva

Prirodzený pohyb obyvateľstva

Prirodzený prírastok vyjadruje rozdiel počtu živonarodených a zomretých. V období rokov 2004 – 2014 je celkový rozdiel medzi narodenými a zomretými záporný. Aj napriek tomu, že nejde o výrazný priemerný úbytok obyvateľstva, je potrebné venovať pozornosť faktu, že takmer počas celého sledovaného obdobia dochádzalo k úbytku obyvateľstva – s výnimkou štyroch rokov (2010 – 2013). Najväčší pozitívny prírastok obec zaznamenala v rokoch 2010 a 2011, najväčší negatívny v roku 2005, keď v obci zomrelo o 7 osôb viac ako sa narodilo.

Vzhľadom na tieto skutočnosti je potrebné vytvárať opatrenia zamedzujúce tomuto trendu – ako napríklad všestranne podporovať mladé rodiny a ich aktivity, čím možno podporiť nástup pozitívneho vývoja prirodzeného prírastku.

Obec Cigle sa takmer počas celého sledovaného obdobia vyznačuje vyšším počtom prisťahovaného obyvateľstva ako je počet vystávaných. Najvyšší migračný prírastok pozorujeme v roku 2007, kedy sa do obce prisťahovalo o 44 obyvateľov viac ako sa z nej vystáhalo. Migračný úbytok bol zaznamenaný len počas dvoch rokov, a to v roku 2005 (úbytok o 6 obyvateľov) a v roku 2012 (úbytok o 7 obyvateľov).

Celkový pohyb obyvateľstva

V dôsledku údajov prirodzeného a migračného pohybu obyvateľstva možno konštatovať, že obec Cigle v poslednom období zaznamenáva celkový nárast počtu obyvateľov, nakoľko v období 2004 – 2014 obec dokumentuje vyšší migračný prírastok v porovnaní s nižším prirodzeným úbytkom.



2.3 Štruktúry obyvateľstva

Keďže súčasné štruktúry obyvateľstva sú výsledkom určitého predchádzajúceho vývoja, pri ich hodnotení budeme vychádzať aj z predchádzajúcich rokov.

Veková a pohlavná štruktúra obyvateľstva

Pomer, resp. zastúpenie oboch pohlaví v populácii Cigľ sa v rokoch 2004 – 2014 menil len minimálne, v obci prevažuje ženské pohlavie. Najväčší rozdiel v obyvateľstve na základe pohlavia bol dokumentovaný v roku 2008, kedy bolo v obci o 20 mužov menej ako žien. Od roku 2012 dochádza k vyrovnaniu a rozdiel v celkovom počte mužov a žien je na úrovni jednociferného čísla. V referenčnom období však počet mužov nebol ani v jednom roku vyšší ako počet žien.

V posledných rokoch dochádza k približovaniu zastúpenia mužov a žien na celkovej populácii obce. K 31.12.2014 žilo v obci celkovo 627 mužov a 628 žien.

Štatistiky vekového zloženia obyvateľstva obce poukazujú na skutočnosť, že nedochádza k výraznému starnutiu populácie v obci. Vo vekovej skupine 60 a viac ročných osôb eviduje obec celkové zníženie percentuálneho zastúpenia tejto skupiny na celkovej populácii od roku 2007. Najviac obyvateľov patrí do skupiny produktívneho veku, ktorá ako jediná z hlavných troch vekových skupín dlhodobo zvyšuje svoj podiel na celkovej populácii obce. Za negatívum je možné považovať skutočnosť, že podiel obyvateľov do 15 rokov poklesol počas sledovaných rokov celkovo takmer o 5,5 %.

Národnostná štruktúra

Podľa posledných dostupných údajov z roku 2011 o národnosti obyvateľov obce sa 98,82 % obyvateľov hlási k slovenskej národnosti, po jednom obyvateľovi sa prihlásilo k ukrajinskej, českej, ruskej a moravskej národnosti. Pri

desiatich obyvateľoch Cigľ bola ich národnosť nezistená.

Religiózna štruktúra

Z hľadiska religiozity je obyvateľstvo obce Cigľ prevažne rímskokatolíckeho vierovyznania (73,87 %). Druhou najpočetnejšiu je kategória bez vyznania (17,56 %) a po nej nasleduje tretia najpočetnejšia kategória nezistené (6,05 %) (Graf č. 6 v prílohe).

Vzdelanostná štruktúra

Ako je vidieť na grafe č. 7 v prílohe, na základe posledných dostupných údajov z roku 2011, majú obyvatelia obce Cigľ vo väčšine prípadov ukončené učňovské alebo stredné odborné vzdelanie bez maturity. Ďalšími najpočetnejšími skupinami sú obyvatelia s úplným stredným odborným vzdelaním s maturitou a obyvatelia bez školského vzdelania. V súlade s celoslovenským trendom sa v budúcnosti očakáva zvyšovanie podielu obyvateľov s vysokoškolským vzdelaním. Takáto vzdelanostná štruktúra by prispela k ďalšiemu priaznivému rozvoju obce.

Štruktúra obyvateľstva podľa ekonomickej aktivity

Výsledky sčítania obyvateľov, domov a bytov z roku 2011 hovoria, že v obci bolo v tomto období viac ako 45 % ekonomicky aktívnych osôb z celkového počtu obyvateľov. (Tab. č. 1 v prílohe).

Nezamestnanosť

Počet uchádzačov o zamestnanie v okrese Prievidza, v ktorom sa obec Cigľ nachádza, sa od roku 2009 udržiava na približne rovnakej úrovni, pričom dochádzalo k jeho miernemu nárastu. Pozitívnym javom je medziročné zníženie nezamestnanosti v okrese z 13,90 % v roku 2013 na 12,47 % v roku 2014, ako zobrazuje graf. č. 8 v prílohe. Pozitívnym faktom je, že tieto hodnoty úzko korešpondujú s celoslovenským priemerom (13,50 % v r. 2013, 12,29 % v r. 2014), t. j. že miera nezamestnanosti v prievidzskom okrese nie je vyššia ako celoslovenský priemer.



3 Domový a bytový fond

V obci Cigle obyvatelia obývajú predovšetkým rodinné domy (295 domov), bytové domy sa nachádzajú v obci v obmedzenom množstve (5 domov).

Podľa zistení ŠODB z roku 2011 celkový počet bytových jednotiek v obci je 409, z toho je 275 obývaných bytov v rodinných domov a 60 nájomných obecných bytov.

Prevažná časť domov je vo vlastníctve fyzických osôb – 288, pričom vlastními piatich bytových domov je obec, iné právnické osoby (1 dom) a kombinácia vlastníkov (6 domov).

Počet domov v obci podľa obdobia ich výstavby dokumentuje graf č. 9 v prílohe.



Nová bytová výstavba v Cigli

4 Občianska vybavenosť

Podľa charakteru subjektov môžeme občiansku vybavenosť v obci rozčleniť do dvoch základných skupín: nekomerčná sociálna vybavenosť (školsťo, kultúra, administratíva) a komerčná vybavenosť.

Nekomerčná občianska vybavenosť

Zdravotníctvo

Občianska vybavenosť obce zodpovedá veľkosti a počtu obyvateľov žijúcich v nej. V obci sa v súčasnosti nenachádza žiadne zariadenie zdravotnej starostlivosti, obyvatelia Cigle využívajú zdravotnú starostlivosť v okresnom meste Prievidza. Do obce dochádza každé dva

mesiace všeobecný doktor pre dospelých, ktorý predpisuje lieky dôchodcom nad 60 rokov.

Sociálna starostlivosť

V obci sa poskytuje opatrovateľská služba, sociálne zariadenie sa v obci nenachádza. Obec tiež organizuje spoločné stravovanie pre dôchodcov.

Školstvo a výchova

V obci sa zo školských zariadení nachádza materská škola a základná škola.

Materskú školu navštevuje 39 detí, ktoré sú rozdelené do dvoch tried po 23 a 16 detí. Pracuje tu spolu 6 zamestnancov, traja pedagogickí a traja nepedagogickí.

Základnú školu navštevuje 35 žiakov, ktorí sú rozdelení do dvoch spojených tried. V základnej škole pracujú štyria pedagogickí a jeden nepedagogický zamestnanec.



Rekonštruovaná základná škola

Ochrana obyvateľov a majetku

V obci sa nachádza požiarna zbrojnica a hasičský zbor, ktorý má 22 prevažne mladých členov a disponuje jedným požiarnym vozidlom. Pracovisko Obvodného oddelenia policajného zboru sa v Cigli nenachádza.

Kultúra a šport

Kultúrnu a športovú základňu v obci tvorí kultúrny dom a futbalové ihrisko, ktorých stav je dobrý.



Budova starej školy

Obec pravidelne organizuje rôzne voľnočasové aktivity, medzi ktoré patria futbalové zápasy, futbalový turnaj, stolnotenisový turnaj, volejbalový turnaj, Pochod vďaky, Cigeli'ská kosa, deň matiek, posedenie s dôchodcami, stávanie mája, plesy, sprievody a pod.

Spomedzi združení zameraných na podporu a rozvoj kultúry v obci pôsobí Únia žien, Cigeli'ský spevokol a Občianske združenie Vrchvoda, medzi združenia zamerané na podporu a rozvoj športu patrí TJ Partizán Cigeli.



Multifunkčné ihrisko s umelou trávou



Z hľadiska rozvoja športu je tiež podstatné spomenúť lyžiarske stredisko v Cigeli, ktoré využívajú nielen obyvatelia tejto obce, ale aj okolitých sídiel. Lyžiarske stredisko má tiež umelé zasnežovanie.





Verejná správa a administratíva

Obec je vybavená zariadením verejnej správy – obecným úradom, pošta sa tu nenachádza.



Obecný úrad

Komerčná občianska vybavenosť Stravovanie, ubytovanie a maloobchodná sieť

V obci sa nachádza jedno stravovacie zariadenie – Pizzeria Šenk, ktorá ponúka svoje priestory aj na rodinné oslavy, spoločenské podujatia, ponúka tiež možnosť ubytovania, využitia detského ihriska a letnej terasy.

Do maloobchodnej siete patria zariadenia trhového charakteru, ktoré reprezentujú zariadenia obchodno-obslužnej vybavenosti. V obci je jedna predajňa potravín a potravinárskych výrobkov COOP Jednota Prievidza, s. d.

Vybavenosť služieb

V obci Cigeľ sú lokalizované viaceré zariadenia poskytujúce služby pre obyvateľstvo. Ide najmä o spoločnosť **Peter Mjartan – PEPAMONT** – poskytovanie kúrenárskych, plynových a vodoinštalčných prác, dodávky systémov solárnej energie, ďalej **Mgr. Erik Svitok** – kurzy všeobecnej a obchodnej angličtiny, predaj detských vozidiel, **Autodielnä Svitok** – opravy a servis motorových vozidiel, komplexné servisné služby, **Viliam Mikuš** – klampiarske práce, strechy, stavebné práce, sprostredkovateľská činnosť, **Krausko Ľubomír** – opravy a servis motorových

vozidiel, servis motorov, karburátorov, náprav, karosérií.

5 Technická infraštruktúra

Elektrická energia a plynofikácia

V obci Cigeľ sa nachádzajú 4 trafostanice, ktoré sú súčasťou eklektickej prenosovej a distribučnej sústavy. Obec je taktiež plynofikovaná.

Vodovod

V súčasnosti sú v obci napojené na vodovodnú sieť všetky domácnosti.

Kanalizácia

Cigeľ nemá vybudovanú kanalizačnú sieť, čo je mnohými obyvateľmi vnímané ako negatívum. Medzi strategické zámery obce na nasledujúce obdobie teda patrí vybudovanie komplexnej kanalizačnej siete v obci, ako je to uvedené aj v Strategickkej a Realizačnej časti tohto dokumentu.

Telekomunikácie a internet

Obec Cigeľ disponuje vlastnou telefónnou ústredňou, ktorá sa nachádza na školskom dvore pri obecnom úrade a patrí spoločnosti Slovak Telecom.

Na celom území Cigľa je pokrytie signálu mobilných operátorov Orange, Telecom a O₂, ktoré občania vo veľkej miere využívajú.

Na internet sú pripojené domácnosti, podnikatelia, živnostníci i počítače na miestnom úrade. Okrem bežných poskytovateľov internetových služieb sa v obci nachádzajú i menší súkromní poskytovatelia DSI Data a ISSO.

Odpadové hospodárstvo

V obci je zabezpečený odvoz komunálneho odpadu pravidelne 1-krát za dva týždne, separovaný zber odpadov je organizovaný podľa potreby.



6 Ekonomická štruktúra

Okrem vyššie uvedených poskytovateľov služieb v oblasti stravovania a maloobchodnej siete, ako aj ďalších komerčných služieb, sa v obci nachádzajú aj ďalšie ekonomické subjekty, pričom prehľad všetkých týchto subjektov je uvedený v nasledujúcej tabuľke.

Tab. č. 2 Tabuľka ekonomických subjektov v obci Cigeľ

Pizzeria Šenk	pizzeria, rodinné oslavy, spoločenské podujatia, detské ihrisko, letná terasa
Peter Mjartan - PEPAMONT	poskytovanie kúrenárskych, plynových a vodoinštalačných prác, dodávky systémov solárnej energie
COOP Jednota Prievidza, s.d.	maloobchod s rozličným tovarom
K+S Drevo, s.r.o.	spracovanie dreva a výroba banskej obkládky
Mgr. Erik Svitok	kurzy všeobecnej a obchodnej angličtiny, predaj detských vozidiel
Autodielňa Svitok	opravy a servis motorových vozidiel, komplexné servisné služby
Viliam Mikuš	klampiarske práce, strechy, stavebné práce, sprostredkovateľská činnosť, zákonná likvidácia azbestu
Krausko Ľubomír	opravy a servis motorových vozidiel, servis motorov, karburátorov, náprav, karosérií
Ciglianska stavebná spoločnosť, s.r.o.	prevádzkovanie lyžiarskych vlekov, uskutočňovanie stavieb a ich zmien, terénne úpravy, údržba zelene a miestnych komunikácií
Oľga Kováčová	vedenie účtovníctva a administratívne služby
Štefan Krausko	vodoinštalačné a kúrenárske práce
Ivan Šemelák	reklamné a marketingové služby
Michal Kurbel KOVOMK	zváracské práce, nákladná cestná doprava, výroba strojov a zariadení
Roman Vróbeľ	maliarske a natieračské práce, búracie práce, montáže
Mgr. Peter Pavličko, PhD.	počítačové služby, reklamné a marketingové služby
Zdenka Hypiusová	vyučovanie v odbore umenia
Vladimír Mjartan	obslužná činnosť na plavidlách
Jaroslav Chrebet st.	osadzovanie mechanických častí vzduchotechnických a klimatizačných zariadení bez zásahu do elektrických častí
Ján Svitok	cestná doprava
Jozef Cmarko	maliarske a natieračské práce, sklenárske práce
Marek Leitman	spostredkovateľská činnosť v oblasti obchodu
Ing. Eduard Kotrík – EDDIE	školiťská činnosť, poradenská činnosť, prekladateľstvo
Milan Mjartan	vykonávanie zväracích prác
Ľudovít Koryťák – Drevomont	stolárstvo, poskytovanie občerstvenia
Marek Cíván	opracovanie drevnej hmoty a výroba komponentov z dreva
Jaroslav Chrebet – JS Izolácie	izolátorstvo, zväracie práce
Ľuboš Dudáš LES-TATRA	poskytovanie služieb v lesníctve a poľovníctve



Andrej Koryťák – ERKO reklama	reklamné a grafické služby
Dávid Mjartan	poskytovanie občerstvenia
Pavol Václavík – CS.Servis	fotografické a počítačové služby
Miroslav Šnirc	diagnostika a opravy cestných motorových vozidiel
Ing. Petra Cagaňová	inštruktor autoškoly
Soňa Sihelská	sprostredkovateľská činnosť v oblasti obchodu
Ivana Krausková	vedenie účtovníctva, maloobchod
Július Novák	dokončovacie stavebné práce
Ľuboš Kováčik – KOMATOP	maloobchod a veľkoobchod
Ing. Daniela Čertíková	vedenie účtovníctva
Viliam Čertík	ťažby a približovanie dreva
Milan Syrovátka – Symparkett Prievidza	sprostredkovanie obchodu, kúpa a predaj tovaru
Kristína Marcikánová	Kopírovacie centrum
Fa MAR	kopírovacie práce, viazanie tlačív
Vladimír Krausko ml.	Zámočníctvo
Peter Šnirc	organizovanie kultúrnych podujatí, veľkoobchod
Milan Weiss	murárske práce
Peter Krausko	prípravné práce k realizácii stavieb
Tomáš Krausko	elektrické práce
Mgr. Eva Mjartanová	prekladateľské a tlmočnicke služby
Peter Kaniansky	poskytovanie služby vedenia cudzieho motorového vozidla
Ivan Koma	dokončovacie stavebné práce
Milan Šušol DIAPEK	strojárská výroba
Jaroslav Šušor AJATEX	maloobchod, veľkoobchod
Pavol Mjartan	prípravné práce k realizácii stavby
Vincent Kostoláni	elektrické zariadenia, oprava, montáž
Jaroslav Leitman M.E.I.	maliarske a natieračské práce
Mgr. Radovan Bezák	sprostredkovanie obchodu, reklamná a propagačná činnosť
Martin Očenáš	dokončovanie stavebné práce
Martin Reis	prípravné práce k realizácii stavby
Štefan Prochádzka	prípravné práce k realizácii stavby
Denisa Šnircová	kúpa a predaj tovaru
Jozef Tonhauser	obkladačské, maliarske, natieračské práce
Štefan Litwiak	približovanie, ťažba dreva
Viliam Veterník	poradenská činnosť
Ľuboš Zajac	prípravné práce k realizácii stavby
Ing. Stanislav Marcikán	sprostredkovanie obchodu a služieb, digitálne služby
Dalibor Čertík	vodoinštalatérsstvo a kurenárstvo
Peter Sedlák	zemné, výkopové práce, búracie práce
Vincent Drozd	zámočnicke, zvracie práce



Stanislav Mikuš	vodoinštalatérske a kurenárske práce
Vlastimil Cipov	Zámočníctvo
Bc. Anton Fabian	služby súvisiace s produkciou filmov
Oľga Gajdošová	prevádzka detského interiérového ihriska
Martin Sedlák	vodoinštalatérstvo a kurenárstvo
Igor Svitok	vodoinštalatérstvo, kurenárstvo, montáž solárnych zariadení
Norika Kováčiková	vedenie účtovníctva, administratívne a kancelárske služby
Rudolf Málík	vodoinštalatérstvo a kurenárstvo
Branislav Schubert	dokončovacie stavebné práce
Peter Sedliaček	poskytovanie služieb v lesníctve
František Očenáš	maliarske a natieračské práce, montáž sadrokartónu
Marek Šušol	oprava cestných vozidiel
Ladislav Krausko KRASLAV	kurenárske práce bez montáže elektročastí
Anton Mjartan-ELEKTRE	elektr.práce a revízie
Jana Krausková ÚČTO-KRAJAN	vedenie účtovníctva
Abdul Qayum Sharifi	oprava obuvi a koženej galantérie
Zuzana Struhárová	kadernícke služby
Beata Chovancová	sprostredkovanie obchodu, prenájom, skladovanie
Jaroslav Dolinský	výroba jednoduchých výrobkov z kovu
Július Píš	prevádzka rýchleho občerstvenia
Branislav Murár	pohostinské zariadenie
Drevovýroba Juraj Liener, s.r.o.	poskytovanie služieb v lesníctve
F.bagety, s.r.o.	maloobchod, veľkoobchod, rýchle občerstvenie
BMR – EU, s.r.o.	pekáreň

Zdroj: <http://www.cigel.sk>, 2015



7 Rozpočet a finančné hospodárenie obce

Rozpočet obce na rok 2015 bol zostavený podľa ustanovenia § 10 odsek 7) zákona č. 583/2004 Z. z. o rozpočtových pravidlách územnej samosprávy a o zmene a doplnení niektorých zákonov v znení neskorších predpisov.

Rozpočet bol zostavený vyrovnaný, bežný rozpočet bol prebytkový a kapitálový rozpočet bol schodkový. Na rok 2015 boli schválené celkové príjmy vo výške 650 042,00 EUR a výdavky v tej istej hodnote.

Tab. č. 3 Rozpočet obce Cigeľ na rok 2015

	schválený rozpočet na rok 2015 (€)	rozpočet 2015 po zmenách (€)		schválený rozpočet na rok 2015 (€)	rozpočet 2015 po zmenách (€)
príjmy celkom	613 852,00	650 042,00	výdavky celkom	613 852,00	650 042,00
bežné príjmy	486 220,00	590 262,00	bežné výdavky	382 760,00	491 872,00
kapitálové príjmy	25 000,00	28 000,00	kapitálové výdavky	39 500,00	64 694,00
príjmové finančné operácie	0,00	31 780,00	výdavkové finančné operácie	88 960,00	93 476,00

Zdroj: Účty obce Cigeľ, 2015

Tab. č. 4 Štruktúra daňových príjmov obce v rokoch 2011 – 2014 (v EUR)

	2011	2012	2013	2014
prevod podielu dane z príjmov fyzických osôb	205 592,07	215 439,34	232 645,65	254 102,36
podiel na dani z nehnut. – z pozemkov	12 549,31	14 224,27	14 765,18	13 813,69
podiel na dani z nehnut. - zo stavieb	6 674,51	7 901,31	8 728,16	6 998,37
podiel na dani z nehnut. - z bytov a NP	0,00	0,00	0,00	0,00
daň za psa	557,76	815	891,25	918,6
daň za užívanie verejného priestranstva	0,00	164,25	574,4	505
podiel na poplatku za komunálny odpad	21 041,73	2 2254,31	21 918,17	20 600,53
daňové príjmy spolu	246 415,38	260 798,48	279 552,81	296 938,55

Zdroj: Záverečné účty obce Cigeľ, 2015



8 Ex-post hodnotenie realizácie predchádzajúceho PHRSR

Tab. č. 5 Prehľad preinvestovaných finančných prostriedkov v obci Cigeľ počas programového obdobia 2007 – 2013

P.č.	Názov projektu	Žiadateľ	Poskytovateľ	Výška výdavku/ poskytnutého príspevku (v EUR)
Rok 2007				
Preinvestované finančné prostriedky: 270 696,40 EUR				
1.	Vybudovanie 22 nájomných obecných bytov	-	Rozpočet obce	
2.	Rekonštrukcia kotolne v kultúrnom dome	-	Rozpočet obce	
3.	Vybudovanie viacúčelového ihriska s umelou trávou	-	Rozpočet obce	
4.	Výstavba nových autobusových zastávok	Obec	Program obnovy dediny	
5.	Výstavba kaplnky sv. Floriána	-	Rozpočet obce	
6.	Rekonštrukcia základnej školy – výmena okien	-	Rozpočet obce	
7.	Výstavba elektrickej prípojky VN a NN pre Ukladište a horný koniec obce	-	Rozpočet obce	
8.	Výstavba elektrickej prípojky NN – dolný koniec k futbalovému ihrisku	-	Rozpočet obce	
Rok 2008				
Preinvestované finančné prostriedky: 268 040,89 EUR				
9.	Rekonštrukcia ZŠ s MŠ	-	Rozpočet obce	99 581,75
10.	Výstavba oporného múru pri predajni Jednota	-	Rozpočet obce	
11.	Rekonštrukcia športovej tribúny	-		
12.	Zosilnenie VN a NN v strede obce – trafostanica pre bytovky			
13.	Vybudovanie inžinierskych sietí v Ukladišti	Obec		126 136,89
Rok 2009				
Preinvestované finančné prostriedky: 1 041 377,02 EUR				
14.	Výstavba vodnej nádrže			165 969
15.	Výstavba 16 bytových jednotiek v Ukladišti	Obec	ŠFRB	538 173
16.	Inžinierske siete k 16 b. j.	Obec	MVaRR	41 990
17.	Rekonštrukcia športovej tribúny	Obec	Úrad vlády	17 000
18.	Rekonštrukcia vnútorných priestorov školy	Obec	Ministerstvo školstva SR	45 521



Rok 2010				
19.	Inžinierske siete v Ukladišti – kanalizácia	Obec	Enviromentálny fond	60 000
20.	Rekonštrukcia a modernizácia verejného osvetlenia	Obec	MH	378 025
21.	Asfaltovanie betónovej cesty	Obec	Kameňolomy SR	26 786
22.	Výstavba bezpečnostného chodníka 500 m			
23.	Dokončenie zasnežovacieho systému na lyžiarskom vleku	Obec	HBP Prievidza	50 000
Rok 2011				
24.	Výstavba 8 bytových jednotiek	Obec	ŠFRB, MVaRR	272 044 EUR – úver zo ŠFRB 90 680 EUR – dotácia z MVaRR 8 680 EUR – dotácia na inžinierske siete z MVaRR
25.	Výstavba garáže na lyžiarskom vleku, čerpaciej stanice, trafostanice, osvetlenia lyžiarskeho vleku, polyfunkčný objekt	Obec	HBP Prievidza, Úrad vlády SR	382 210
26.	Odvodňovací kanál na Borinách	Obec		
27.	Rekonštrukcia obchodu Jednota	-	COOP Jednota	250 000
Rok 2012				
28.	Revitalizácia potoku Ciglianka	-		
29.	Revitalizácia starých studní v štýle ľudovej architektúry	Obec	Úrad vlády SR	9 000
30.	Revitalizácia obce Cigeli – studne	-	Program obnovy dediny	3 500
Rok 2013				
31.	Rekonštrukcia cesty III. triedy		Slovenská správa ciest	
32.	Dofinancovanie športového areálu	Obec	Úrad vlády SR	150 000
33.	Vybudovanie bezpečnostného chodníka	Obec	Úrad vlády SR	8 000
Rok 2014				
34.	Rekonštrukcia starej školy	-	Rozpočet obce	5 000
35.	Rekonštrukcia strechy kostola	Obec	Úrad vlády SR	10 000



36.	Vydanie knižnej publikácie	Obec	Ministerstv o kultúry SR	14 000
Rok 2015				
37.	Rekonštrukcia miestneho rozhlasu	Obec	Ministerstv o financií SR	10 000
38.	Hasičská zbrojnica – zaizolovanie strechy	-	Rozpočet obce	5 000
39.	Rekonštrukcia miestnych komunikácií výfrezkami	-	Rozpočet obce	

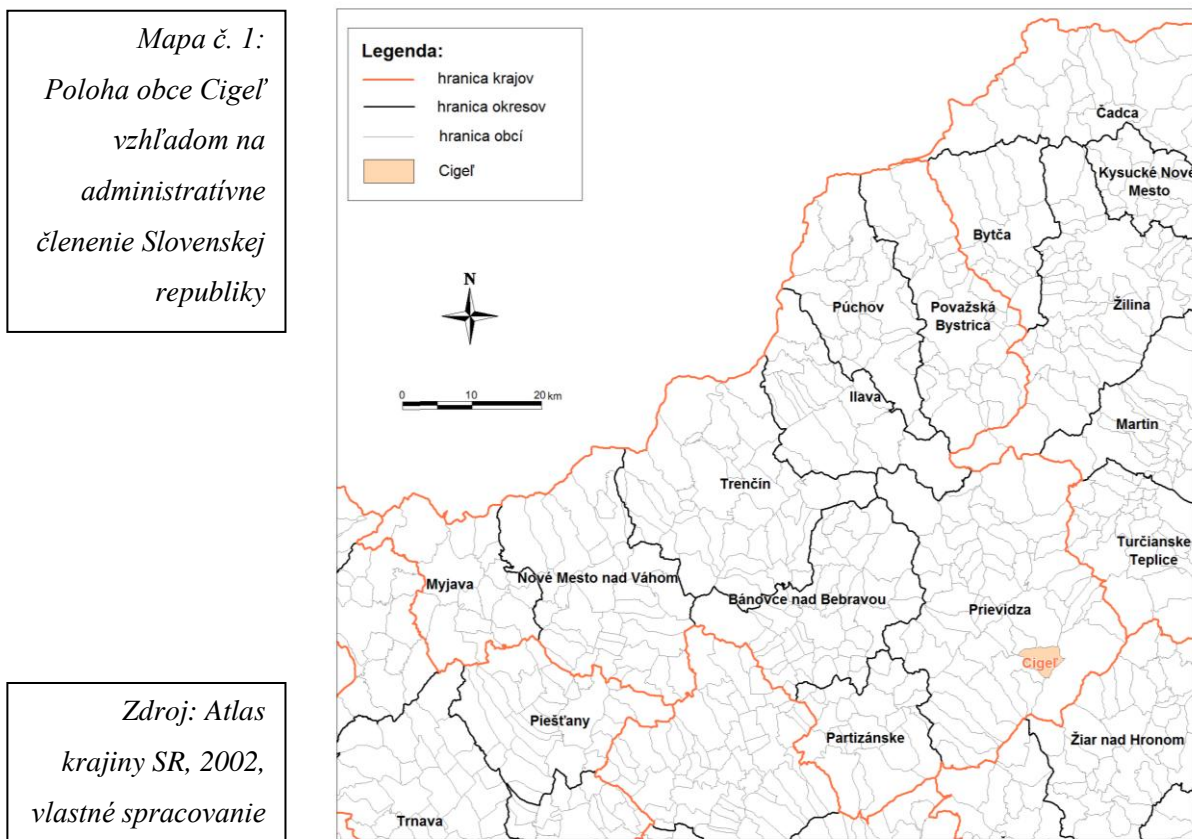
* rok realizácie projektu

Zdroj: Interná evidencia OÚ, 2015




A. II Analýza vonkajšieho prostredia

9 Poloha



Obec Cigeľ sa nachádza v západnej časti Slovenskej republiky v Trenčianskom kraji v okrese Prievidza. Zemepisná poloha je $18^{\circ}38'20''$ východnej zemepisnej dĺžky, $48^{\circ}42'49''$ severnej zemepisnej šírky. Obec leží na severozápadnom úpätí pohoria Vtáčnik vo výške 465 metrov nad morom (stred obce) v údolí, ktoré vyhlbil potok Ciglianka ústiaci do potoka Lehôtka, ktorý sa následne v Novákoch vlieva do rieky Nitry. Obec je súčasťou MAS OZ Žiar.



10 Doprava a dostupnosť územia

Dopravnú infraštruktúru v Cigli tvorí cesta III. triedy č. 05066 vedúca cez obec Sebedražie do Prievidze (pričom v obci Sebedražie sa táto cesta napája na cestu I. triedy č. I/50) a miestne komunikácie a chodníky. Železničná infraštruktúra sa v Cigli nenachádza.

10.1 Cestná doprava

Nižšie uvádzame vzdialenosť a časovú automobilovú dostupnosť z obce Cigeľ do vybraných okolitých obcí a miest.



Tab. č. 6 Automobilová dostupnosť z Cigle do vybraných okolitých sídel

mesto/obec	vzdialenosť v km	časová dostupnosť v min.
Sebedražie	2,6	3
Bojnice	10,5	17
Prievidza	8,0	11
Koš	3,1	7
Nováky	10,4	12
Lehota pod Vtáčnikom	11,9	13
Zemianske Kostolany	14,3	17
Handlová	23,3	30
Partizánske	30,8	36

Zdroj: GoogleMaps, 2015

Miestne komunikácie v správe obce takmer v celom rozsahu spĺňajú len základné charakteristiky pre funkčnú triedu C3. Tieto miestne komunikácie zabezpečujú priamy prístup a priamu obsluhu všetkých objektov – rodinných domov, bytových domov i objektov občianskej vybavenosti.

Autobusová doprava

Obcou denne prechádza niekoľko autobusových spojov, ktoré zabezpečujú

prepojenie obce na okolité mestá či obce. Negatívom je fakt, že Cigle nemá žiadne priame autobusové spojenie s mestom Nováky a rovnako ani s mestom Bojnice, a to aj napriek vzájomnej blízkej geografickej vzdialenosti týchto sídiel (10,4 km cestnou vzdialenosťou do Novák, 10,5 km do Bojníc). S ďalším mestom v okrese Prievidza, Handlová, má Cigle len jedno priame autobusové spojenie počas priemerného pracovného dňa (streda, 24 h).

Tab. č. 7 Počet autobusových spojov počas 24 hodín z obce do vybraných miest

Mesto/obec	Počet priamych spojov
Prievidza	12
Nováky	0
Handlová	1
Bojnice	0

Zdroj: www.cp.sk, 2015

10.2 Ďalšie typy dopravy

Cyklistická doprava

V katastri obce sa nenachádza cyklotrasa vybudovaná špeciálne na tento účel, na cyklodopravu je však možné využiť miestne komunikácie – vhodnou trasou je Cigle – Sebedražie – Púšť – Prievidza.

11 Prírodné podmienky

Obec Cigle patrí podľa geomorfologického členenia do Fatransko-

tatranskej oblasti – kam zaradíme Nitriansku kotlinu a do Slovenského stredohoria, kam patrí pohorie Vtáčnik. Západnú časť územia Cigle tvorí geomorfologický celok Nitrianska kotlina, podcelok Prievidzská kotlina, Cigľianske predhorie. Východnú časť územia Cigle tvorí geomorfologický celok Vtáčnik, podcelok Vysoký Vtáčnik.



Tlstý diel v pohorí Vtáčnik nad obcou Cigľ

Sopečné pohorie Vtáčnik je budované sopečnými horninami, ako sú andezity, dacity, ryolity, bazalty, tufy, tufity a sopečné brekcie, pričom andezity, bazalty a tufy sa lámu ako kameň na stavbu ciest a budov. V Cigľi sa nachádzajú dva kameňolomy s ťažbou andezitu – kameňolom Vtáčnik, ktorý prevádzkuje spoločnosť KSR Kameňolomy, s. r. o., druhý kameňolom sa nachádza v oblasti nazvanej Košariská.

Horninové zloženie Hornonitrianskej kotliny pozostáva z pestrých kaolických ílov, pieskov a štrkov.



Vodná nádrž v Cigľi

Územie obce spadá do povodia rieky Nitra. Patrí k vrchovinovo-nízinnej oblasti, s dažďovo-snehovým režimom odtoku, ktorá dosahuje najvyššie hladiny vody na jar, kedy sa v tejto oblasti topí sneh, ktorý prispieva k zvyšovaniu sa vodnej hladiny. Na území obce sa tiež nachádza viacúčelová vodná nádrž vybudovaná v roku 2009.

Kotlinová časť riešeného územia patrí do teplej oblasti, okrsku teplého, mierne vlhkého s miernou zimou. Vyššie

položená pahorkatinová časť kotliny a svahy pohoria Vtáčnik patria do mierne teplej oblasti, okrsku mierne teplého, vlhkého, vrchovinového. Priemerné ročné teploty sa pohybujú v kotlinovej časti územia okolo 8,5 až 9,5 °C, v horských častiach je to 7,5 až 8,0 °C. Najteplejším mesiacom je júl, najchladnejším január.

V nižších častiach kotliny je priemerný úhrn zrážok okolo 650 mm. Vo vyšších polohách dosahujú ročné úhrny zrážok okolo 800 mm. Rozloženie zrážok v priebehu roka je nerovnomerné. Najviac zrážok pripadá na letné mesiace - jún a júl, čo je ovplyvnené prevažne lokálnou búrkovou činnosťou. Minimálne množstvo spadne v mesiacoch január – marec. Snehová pokrývka sa vyskytuje v nižších polohách priemerne 40 – 50 dní v roku, vo vysokých polohách 70 – 100 dní v roku. Hornonitrianska kotlina patrí k málo veterným oblastiam.

Čo sa týka pôdneho zloženia, na území Cigľi prevažujú kambizeme, ktoré sú najrozšírenejším pôdnym typom na území Slovenska.

Podstatnú časť lesov v riešenom území tvoria bučiny, ktoré vystupujú až na hrebene okolitých hôr. Pod pásom bučín je pásmo dúbav, ktoré miestami prechádzajú do hrabín. Subúdajúcou nadmorskou výškou sú bučiny stále viac ovplyvňované hrabom a dubom a prechádzajú do zmiešaných bukovo-hrabových a bukovo-dubových porastov. V najnižších polohách dubové hrabiny prechádzajú do pravých dúbav. Brehové porasty tokov sú miestami tvorené najmä vrbami. Jelše a vrby sú typické dreviny pre pobrežné spoločenstvá, lemujúce brehy potoka Cigľanka, Lesné plochy pokrývajú väčšinu územia.

V území obce nájdeme aj pestrú faunu, ktorá je podmienená rôznorodosťou klimatických a mikroklimatických pomerov, ako aj členitosťou reliéfu. Nájdeme tu viacero európskych významných druhov živočíchov. Zo spoločenstva polí a lúk sú to napríklad motýle, ohniváček veľký (*Lycaena dispar*)



a spriadač kostihojový (*Callimorpha quadripunctaria*). Zo spoločenstva vôd a brehov je tu zastúpenie kunky žltobruchej (*Bombina variegata*). Jašterica zelená (*Lacerta viridis*), jašterica bystrá (*Lacerta agillis*) a jašterica múrová (*Podarcis muralis*) predstavujú zástupcov spoločenstiev skalných stien a brál. Na odľahlejších miestach z typických predstaviteľov lesného spoločenstva nájdeme rysa ostrovida (*Lynx lynx*) alebo medveďa hnedého (*Ursus arctos*).

12 Využitie zeme

Celková výmera územia je 17,35 km², z čoho zastavané územie (intravilán obce) predstavuje len 25,70 %. Územie mimo zástavby (extravilán) zaberá 16,67 km². Najväčšou zložkou rozlohy územia sú lesné pozemky s rozlohou 10,95 km².

Poľnohospodárska pôda na území obce zaberá 32,40 % z celkovej výmery územia. Jej najväčšou zložkou sú trvalé trávne porasty (4,47 km²), orná pôda má len malú rozlohu – 0,99 km².

Mimo poľnohospodárskej pôdy sa na území vyskytujú aj vodné plochy (0,63 km²), ďalej zastavané plochy a nádvorcia (0,37 km²), ostatné plochy predstavujú 0,35 km².

Dané rozčlenenie výmery územia Cigľ naznačuje, že obec má veľký potenciál a veľmi dobré prírodné predpoklady vďaka rozsiahlym územiám lesných pozemkov.

13 Životné prostredie

13.1 Kvalita ovzdušia, podzemných a povrchových vôd

V rámci hodnotenia kvality životného prostredia obce je nutné uviesť ako značné negatívum prítomnosť zdrojov znečistenia životného prostredia – kameňolomov v obci s ťažbou andezitu. Tieto kameňolomy výrazne zvyšujú prašnosť a hluk v obci, a to tak pri samotnej ťažbe kameňa, ako aj v dôsledku nákladnej dopravy zvažajúcej vyťažený

kameň, čím znižujú kvalitu života obyvateľov obce.



Kameňolom v Cigľi

Kvalita vodných tokov je ohrozovaná viacerými faktormi, a to najmä absenciou kanalizačnej siete. V obci sa vyskytuje vypúšťanie žump z domácností do polí a znečisťovanie vodných tokov splaškovými vodami. Obecný úrad rovnako plánuje pristúpiť ku komplexnému riešeniu tejto situácie vybudovaním kanalizačnej siete v obci, čo predstavuje jedno zo strategických opatrení plánovaných na obdobie nasledujúcich rokov.

Vzhľadom na vyššie uvedené alarmujúce faktory – prítomnosť kameňolomov, ako aj absencia kanalizácie si samospráva Cigľ určuje na nasledujúce programové obdobie ako jednu z prioritných oblastí trvalo udržateľného rozvoja obce všestrannú ochranu životného prostredia v obci, zlepšenie jeho kvality a zachovanie pre ďalšie generácie.

13.2 Chránené územia

V blízkosti obce Cigľ sa nachádza **Chránená krajinná oblasť Ponitrie**. Aj napriek tomu, že táto CHKO nezasahuje priamo na územie obce, jej hranice vedú len niekoľko kilometrov južne od územia Cigľ, vďaka čomu je Cigľ vhodným východiskovým bodom pre turistov smerujúcich do CHKO.

CHKO Ponitrie bola vyhlásená v roku 1985 a rozprestiera sa v pohoriach Tribeč a Vtáčnik. V sopečnom Vtáčniku vynikajú najmä vypreparované andezitové



skalné formy (PR Končitá, PR Makovište, PR Buchlov, NPR Veľká skala). Vo vrcholovej časti Vtáčnika je chránená krivoľaká bučina s ostrovmi pôvodného smreka (NPR Vtáčnik).

Na území Cigľ sa nachádza **Prírodná rezervácia Biely kameň**, ktorého územie predstavuje dominantný bralnatý vrchol v SSV ukončení hl. hrebeňa pohoria Vtáčnik. Jeho význam spočíva v dominantnosti objektu aj v ukážke rozpadu lávových prúdov a zriedkavého výskytu ryolitových telies vo vulkanických komplexoch pohoria Vtáčnik.



Prírodná rezervácia Biely kameň

14 Cestovný ruch

Obec Cigľ z hľadiska zaradenia regiónu do oblasti cestovného ruchu podľa aktuálnej regionalizácie Ministerstva dopravy, výstavby a regionálneho rozvoja zaradíme do Hornonitrianskeho regiónu cestovného ruchu, ktorý má zo strednodobého hľadiska nadregionálny význam. Tento región poskytuje vhodné podmienky najmä na cykloturistiku, pešiu turistiku a poznávací turizmus kultúrnych a historických pamiatok (ako napr. Bojnický zámok).

Kultúrno-historické pamiatky a športové atraktivity obce:


- Lyžiarsky vlek – umelo zasnežovaný:



- Pamätná izba – miestne múzeum:



- Kostol sv. Matúša:



- dve kaplnky:





A. III Zhodnotenie súčasného stavu územia

13 SWOT analýza a syntéza jej výsledkov

SWOT analýza (Strong points, Weak points, Opportunities, Threats) kompletizuje a zoraďuje vnútorné silné a slabé stránky, vonkajšie príležitosti a

ohrozenia podľa dôležitosti. SWOT analýza je východiskom pre formulovanie stratégie, ktorá vznikne ako súlad medzi vnútornými vlastnosťami a vonkajším prostredím. Ide najmä o vzájomné porovnávanie vnútorných silných a slabých stránok obce a možností a ohrození, ktoré pôsobia na ďalší rozvoj územia z vonkajšieho prostredia.

Formulár č. A5 – SWOT analýza obce Cigel'

Silné stránky	Slabé stránky
<i>Obyvateľstvo</i>	
<ul style="list-style-type: none"> - dlhodobý migračný prírastok obyvateľstva spojený s celkovým prírastkom - rozvinutá dobrovoľnícka činnosť občanov, bohatá spolková činnosť, aktívne občianske a športové združenia - relatívne vysoký podiel obyvateľov s ukončeným stredoškolským vzdelaním (s maturitou i bez nej) - priaznivá štruktúra obyvateľstva podľa ekonomickej aktivity - miera nezamestnanosti nepresahujúca celoslovenský priemer 	<ul style="list-style-type: none"> - prirodzený úbytok obyvateľstva - znižovanie podielu obyvateľstva v predproduktívnom veku
<i>Občianska vybavenosť a technická infraštruktúra</i>	
<ul style="list-style-type: none"> - existencia poskytovania opatrovateľskej služby v obci - prítomnosť materskej a základnej školy v obci - prítomnosť hasičského zboru v obci - existencia kultúrneho domu a futbalového ihriska - organizovanie rôznych voľnočasových aktivít - lyžiarske stredisko v obci - vybudovaná plynofikácia a vodovodná sieť v obci 	<ul style="list-style-type: none"> - absencia zariadenia pre seniorov - nedostatok obecných nájomných bytov - Dom smútku v nezrekonštruovanom stave - Nevyhovujúci stav športového areálu - Nedostatok detských ihrísk v obci - Absencia telocvične - absencia kanalizačnej siete v obci - nevyhovujúci stav vodovodu v obci - chýbajúci údržbár obecných budov
<i>Samospráva</i>	
<ul style="list-style-type: none"> - vyrovnané hospodárenie obce - aktívna samospráva v snahe o získanie a využívanie externých finančných zdrojov – ako sú štátne dotácie, finančné zdroje EÚ a i. 	<ul style="list-style-type: none"> - časť miestneho rozhlasu v nezrekonštruovanom stave
<i>Poloha a doprava</i>	
<ul style="list-style-type: none"> - blízka kilometrová aj časová vzdialenosť do okresného mesta Prievidza, ako aj do ďalších miest v okrese (Bojnice, Nováky, Handlová) 	<ul style="list-style-type: none"> - žiadne priame autobusové spojenie obce s Novákmi a s Bojniciami, len jedno priame spojenie počas pracovného dňa s Handlovou



	<ul style="list-style-type: none"> - nevyhovujúci stav miestnych komunikácií 3. a 4. triedy - absencia chodníkov pre peších pozdĺž ciest - nevyhovujúci stav miestnych mostov - absencia názvov niektorých ulíc v obci
<i>Prírodné podmienky, využitie územia a cestovný ruch</i>	
<ul style="list-style-type: none"> - nízky podiel zastavaných plôch na celkovej výmere územia - rozsiahle územia lesných pozemkov - blízkosť Chránenej krajinskej oblasti Ponitrie, prítomnosť PR Biely kameň - prítomnosť turistických trás a náučného chodníka v okolí obce 	<ul style="list-style-type: none"> - prítomnosť zdrojov znečistenia životného prostredia – kameňolomov - znečisťovanie životného prostredia v dôsledku absencie kanalizácie - nevyhovujúci stav lesných ciest a prístupovej cesty k lyžiarskemu areálu - absencia polyfunkčného objektu na lyžiarskom vleku - nevyhovujúci stav Pamätnej izby a partizánskych bunkrov
Príležitosti	Ohrozenia
<ul style="list-style-type: none"> - zriadenie podporných mechanizmov na štátnej a regionálnej úrovni - rozvoj sietí poskytujúcich ekonomické, právne, poradenské a vzdelávacie služby - zlepšenie prístupu malých a stredných podnikateľov k informačným technológiám a k finančným zdrojom pre podnikanie - vytvorenie ekonomických, legislatívnych a organizačných predpokladov pre rozvoj bytovej a technickej infraštruktúry - využívanie podpory štrukturálnych fondov Európskej únie - vytváranie partnerstiev pri riešení problematiky rozvoja obce a regiónu, v ktorom sa obce nachádza (spolupráca samosprávy, orgánov štátnej správy, podnikateľov, mimovládnych organizácií a pod.) 	<ul style="list-style-type: none"> - neprehľadné, chýbajúce a nevhodné koncepcie na úrovni štátu a regiónu - často sa meniaci legislatíva (daňová, úverová, odvodová a pod.) - podmienky nemotivujúce k samozamestnaniu (sťažené podmienky pre začiatok vlastného podnikania, pre rozbehovú etapu, nemotivujúce podnikateľské prostredie, absencia systémových nástrojov podpory - nedoriešené kompetencie a na ne viazané balíky finančných prostriedkov v rôznych oblastiach (cestovný ruch, školstvo, oblasť sociálnej starostlivosti) - nedostatočná informovanosť podnikateľskej verejnosti o možnostiach uchádzania sa o podporu formou grantov (aj zahraničných) - pokračovanie v negatívnom dlhodobom demografickom vývoji ako dôsledok chýbajúcej podpornej politiky v tejto oblasti



14 Hlavné disparity a faktory rozvoja

Zo SWOT analýzy sa na základe najvýznamnejších silných stránok a príležitostí určujú hlavné faktory rozvoja, zo slabých stránok a ohrození, naopak, vyplývajú kľúčové disparity na skúmanom území. Určenie kľúčových

disparít a hlavných faktorov rozvoja je nevyhnutné pre zabezpečenie čo najvyššej adresnosti programu hospodárskeho a sociálneho rozvoja a sú rozhodujúce pri definovaní stratégie a formulovaní programovej štruktúry

Hlavné faktory rozvoja	Hlavné disparity
<ul style="list-style-type: none"> - aktívne občianske združenia v obci - relatívne vysoký podiel obyvateľov s ukončeným stredoškolským vzdelaním (s maturitou i bez nej) - plná plynofikácia obce - aktívna samospráva obce v snahe o získanie a využívanie externých finančných zdrojov - blízkosť chránenej krajinskej oblasti, rozsiahle územia lesov, prítomnosť PR Biely kameň 	<ul style="list-style-type: none"> - prirodzený úbytok obyvateľstva - absencia kanalizačnej siete v obci - absencia plne funkčného technologicky vybaveného zberného dvora - znečisťovanie životného prostredia v obci v dôsledku prítomnosti kameňolomu

Odhad budúceho možného vývoja obce

Budúci vývoj obce závisí predovšetkým od aktívneho prístupu samosprávy pri riešení problémov a navrhovaní stratégie rozvoja. Predstavitelia samosprávy sa však pokúsia v plnej miere vyvinúť snahy o to, aby ich rozvojové plány uspeli a obec sa sústredila najmä na elimináciu kľúčových disparít, ako aj na využitie najvýznamnejších faktorov rozvoja.

Takýto vývoj počíta s využívaním finančných prostriedkov z vonkajších zdrojov, ako aj s využitím endogénneho potenciálu obce samotnej.

STEEP analýza


Okrem metódy SWOT, ktorá hodnotí vonkajšie a vnútorné faktory a na ich základe formuluje hlavné disparity a faktory rozvoja, sa v praxi používa aj STEEP analýza. Táto metóda hodnotí iba vonkajšie faktory (faktory globálneho prostredia) v týchto segmentoch: sociálne, technologické, ekonomické, ekologické, politické faktory a faktory hodnôt obyvateľstva, pracovníkov samosprávy, podnikateľov v obci a ďalších zúčastnených strán. V prípade obce Cigeli boli identifikované nasledujúce faktory globálneho prostredia, ktoré ovplyvňujú budúci rozvoj obce.

Formulár č. A 6 - STEEP analýza (analýza externého prostredia)

Sociálne	Technologické	Ekonomické	Ekologické	Politické	Hodnoty
Zmeny populácie (prirodzený a migračný prírastok/ úbytok)	Úroveň technológií poskytovateľa	Finančné zdroje rozpočtu (napr. dane)	Dopad aktivít obyvateľstva, samosprávy a podnikateľov v obci na ŽP	Politika vlády v oblasti samosprávy	Tímová spolupráca – ochota obyvateľov konštruktívne sa zapájať do vecí verejných



Zmeny postojov a správania obyvateľov	Dostupná a využívaná technológia na OBÚ	Výdavky plánované pri rozpočtovaní	Udržateľnosť, možnosti obnovy a tvorby ŽP	Legislatíva EÚ, národná legislatíva	Ochota pracovníkov samosprávy a ďalších relevantných úradov brať do úvahy návrhy občanov a spolupracovať s nimi
Zmeny vzdelanostnej úrovne obyvateľstva	Technológia využívaná obyvateľmi, podnikateľmi	Náhle, nevyhnutné a neplánované výdavky	Politika ŽP, recyklácia, nakladanie s odpadmi, energetická efektívnosť	Zmena vlády ako výsledok parlamentných volieb	Organizačná kultúra
Životný štýl obyvateľstva	Kontakt s obyvateľmi prostredníctvom technológie	Príchod nových podnikateľov do obce	Podpora tvorby a ochrany ŽP zo strany samosprávy, vlády SR a EÚ	Zmena miestneho zastupiteľstva ako výsledok komunálnych volieb	Osobné hodnoty obyvateľov, pracovníkov samosprávy, podnikateľov v obci





ČASŤ B – STRATEGICKÁ ČASŤ

15 Vízia územia

Vízia obce Cigeli (S 1) predstavuje zhrnutie budúcej predstavy o obci, ktorá by sa mala dosiahnuť rozvojovými zámermi definovanými v stratégii rozvoja.

Hlavným cieľom strategickej vízie je poskytnúť smer pre strategické plánovanie, ako aj pre implementáciu navrhnutých opatrení. Vízia tiež vykresľuje želanú budúcnosť tým, ktorí v obci žijú, pracujú, študujú, navštevujú ju, či v nej podnikajú, alebo ktorí v nej plánujú investovať. Súčasne strategické plánovanie a strategická vízia predstavujú dohovor medzi lokálnymi lídrami na

prioritách budúceho rozvoja. Toto poslanie strategickej vízie sa najlepšie naplní vtedy, keď je jej obsah stručný, výrečný a pôsobivý v najširšom zmysle slova. Okrem motivácie má vízia aj marketingový, respektíve propagačný účel. Predáva daný región/lokalitu, predáva úsilie svojej komunity čeliť aktuálnym trendom a vytvárať lepšie podmienky pre regionálny rozvoj. Propaguje obec vo svete, na úradoch a medzi partnermi, ale rovnaký význam má aj vnútorná propagácia, keďže zabezpečuje usporiadanie, identitu a spoločný účel činnosti rozvoja.

S 1 VÍZIA

OBEC CIGEL BUDE POSKYTOVAŤ ZDRAVÉ, ČISTÉ A PRIATELSKÉ PROSTREDIE PRE SVOJICH OBYVATEĽOV. SÚČASNE BUDE POKRAČOVAŤ V ROZVÍJANÍ MIESTNYCH TRADÍCIÍ, ALE ZÁROVEŇ I PRIJÍMAŤ NOVÉ A MODERNÉ MOŽNOSTI. OBEC CIGEL BUDE POKRAČOVAŤ TAKTIEŽ VO VYUŽÍVANÍ PRÍRODNÉHO POTENCIÁLU A ZABEZPEČOVAŤ EKOLOGICKÚ STABILITU ÚZEMIA. DO BUDÚCNOSTI SA OBEC BUDUJE AKO URBANISTICKY USPORIADANÁ S FUNGUJÚCOU BYTOVOU A OBČIANSKOU VYBAVENOSŤOU, S POTREBNOU TECHNICKOU A SOCIÁLNOU INFRAŠTRUKTÚROU. PRIAZNIVÝ PRIESTOR PRE ROZVOJ PODNIKANIA BUDE PODNECOVAŤ VZNIK PRACOVNÝCH PRÍLEŽITOSTÍ A POSKYTOVAŤ OBYVATEĽOM PRIAZNIVÉ PODMIENKY PRE RÔZNORODÉ AKTIVITY, ODDYCH A REKREÁCIU, ZABEZPEČOVAŤ OBYVATEĽOM SOCIÁLNE ZÁZEMIE, KTORÉ IM POSKYTNE PRIMERANÚ STAROSTLIVOSŤ.

16 Zhodnotenie výsledkov dotazníkového prieskumu názorov obyvateľov

On-line dotazník pre obyvateľov bol zverejnený na internetovej stránke obce v mesiacoch jún, júl a august 2015. Dotazník vyplnilo 13 obyvateľov, z toho siedmi muži a šesť žien. Pri vyplňaní dotazníka boli najaktívnejší obyvatelia vo veku 30 – 39 rokov (piati obyvatelia). Naopak, v rámci kategórie 65 a viac rokov sa žiaden obyvateľ nezúčastnil dotazníkového prieskumu.

Siedmi respondenti (53,8 %) sú spokojní s bývaním v obci, rovnako sedem respondentov hodnotí rozvoj

a napredovanie obce v posledných piatich rokoch pozitívne.

Čo sa týka hodnotenia jednotlivých oblastí rozvoja obce, dvaja respondenti považujú svoju obec za veľmi atraktívnu z hľadiska úrovne rekreačných služieb a možností oddychu. Najväčšie podiely respondentov (30,8 %) považujú túto oblasť za „čiastočne atraktívnu“, rovnaký počet respondentov ju považuje za „ani atraktívnu ani neatraktívnu“. Z hľadiska služieb pre turistov považuje najviac respondentov (46,2 %) svoju obec za „čiastočne neatraktívnu“. Z pohľadu kvality ciest, ulíc a chodníkov považuje najväčší podiel (38,5 %) respondentov Cigeli za „ani atraktívnu ani neatraktívnu“.



Najväčší podiel respondentov (46,2 %) považuje svoju obec za „častočne atraktívnu“ z hľadiska stavu historických a kultúrnych pamiatok a 38,5 % respondentov považuje Cigel' za „ani atraktívny ani neatraktívny“ v oblasti kvality životného prostredia.

Pri otázke „Najväčšie nedostatky obce vidíte v nasledovných oblastiach“ uviedol najväčší počet respondentov (53,8 %) kategóriu „Technická infraštruktúra (telekomunikácie a internet, energie, voda, kanalizácia)“, za ktorou z hľadiska početnosti nasledovala kategória „Sociálna politika a infraštruktúra (napr. domov sociálnych služieb)“, „Dopravná infraštruktúra (cestná, železničná a i. doprava)“, „Životné prostredie“ a „Cestovný ruch“. Najčastejšími zdôvodneniami výberu týchto hlavných nedostatkov obce boli absencia kanalizácie a ČOV v obci, zlý stav ciest, miestami so značne nebezpečnými úsekmi, kamiónová doprava vedúca cez obec, znečistené životné prostredie, chýbajúci domov dôchodcov v obci, malá kapacita škôlky.

Medzi návrhmi obyvateľov na konkrétne projekty, ktoré by sa mali v obci realizovať, sú najmä nasledujúce: vybudovanie kanalizácie, rekonštrukcia miestnych ciest, zákaz prechodu kamiónov cez obec, vybudovanie nového ihriska pre deti, rozmiestnenie lavičiek po obci, zlepšenie kvality služieb obecného úradu, vybudovanie cyklotrás, podpora spolkovej činnosti a koncertov, rozširovanie služieb ski centra aj na leto, ochrana ovzdušia, vybudovanie telocvične a nového obecného úradu, rekonštrukcia múzea, vybudovanie informačného centra, zriadenie priemyselného parku mimo obytnej zóny, zriadenie miest na cintoríne

na umiestnenie urien, vybudovanie ubytovacích zariadení pre návštevníkov obce, zapojenie väčšieho počtu obyvateľov do prác v obci, rekonštrukcia banských pamiatok, zlepšenie vodného režimu, obnovenie studní s úžitkovou vodou, zriadenie ochotníckeho divadla, zabezpečenie sviatočnej výzdoby obce, zriadenie letného kina, organizovanie pravidelných zhromaždení obyvateľov a verejných hlasovaní k aktuálnym otázkam, výstavba bytových domov v obci.

Mnohé z uvedených postrehov a návrhov sú zaradené v plánovaných strategických opatreniach a aktivitách bližšie definovaných v nasledujúcich kapitolách.

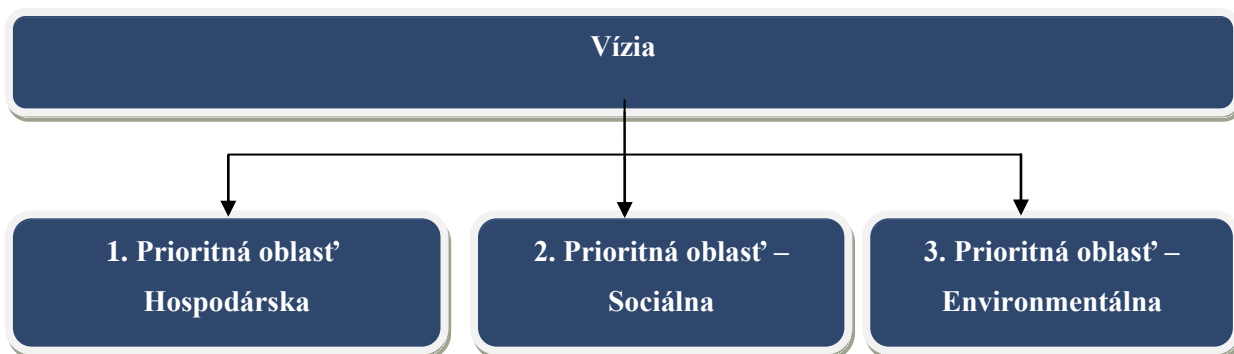
Štatistické zobrazenie odpovedí od respondentov je uvedené v prílohe tohto dokumentu.

17 Návrh stratégie rozvoja obce Cigel'

V súlade s platnou metodikou pre spracovanie PHRSR boli určené tri prioritné (kľúčové) oblasti rozvoja – Hospodárska, Sociálna a Environmentálna oblasť, ktoré spolu prispievajú k dosiahnutiu vyššie uvedenej výzvy. V rámci každej z nich boli následne definované jednotlivé strategické ciele, ako aj konkrétne opatrenia slúžiace na naplnenie týchto cieľov (Tab. č. S 2a – S 2c). Ciele a opatrenia boli zvolené v záujme dosiahnutia vyváženého trvalo udržateľného rozvoja územia, pri rešpektovaní princípov regionálnej politiky a so zohľadnením vnútorných špecifik obce. Pri jednotlivých strategických zámeroch vychádzame predovšetkým z potrieb obyvateľstva. Farebné rozlíšenie v Tab. S 2a – S 2c zodpovedá príslušnosti jednotlivých opatrení k daným cieľom.



Graf č. 7 Schematické znázornenie vzťahu vízie a prioritných oblastí



Tab. č. S 2a Tabuľka strategických cieľov a opatrení v rámci Hospodárskej oblasti

Vízia								
1. Prioritná oblasť – Hospodárska								
Cieľ				Cieľ			Cieľ	
Vytvorenie komplexnej dopravnej infraštruktúry v obci a dobudovanie technickej infraštruktúry				Podpora rozvoja cestovného ruchu na regionálnej úrovni a ochrana pamiatok v obci			Zvýšenie efektívnosti a kvality fungovania miestnej samosprávy, ochrany majetku obce a bezpečnosti obyvateľov	
Opatrenie 1.1 Oprava miestnych komunikácií	Opatrenie 1.2 Rekonštrukcia miestnych mostov	Opatrenie 1.3 Vybudovanie chodníkov pre peších pozdĺž hlavnej cesty	Opatrenie 1.4 Vybudovať dopravné značenie v obci	Opatrenie 1.5 Rekonštrukcia lesných ciest, prístupová cesta k lyžiarskemu areálu	Opatrenie 1.6 Dobudovanie polyfunkčného objektu na lyžiarskom vleku	Opatrenie 1.7 Rekonštrukcia pamätnej izby a partizánskych bunkrov	Opatrenie 1.8 Rekonštrukcia miestneho rozhlasu II. etapy	Opatrenie 1.9 Vybudovanie kamerového systému

Tab. č. S 2b Tabuľka strategických cieľov a opatrení v rámci Sociálnej oblasti

Vízia							
2. Prioritná oblasť – Sociálna							
Cieľ				Cieľ			
Podpora sociálnej starostlivosti o obyvateľov a bytovej výstavby v obci				Podpora voľnočasových aktivít obyvateľov			
Opatrenie 2.1 Rekonštrukcia bývalej materskej školy	Opatrenie 2.2 Vybudovanie nájomných obecných bytov	Opatrenie 2.3 Vybudovanie zariadenia pre seniorov	Opatrenie 2.4 Rekonštrukcia Domu smútku	Opatrenie 2.5 Zateplenie kultúrneho domu	Opatrenie 2.6 Rekonštrukcia športového areálu	Opatrenie 2.7 Vybudovanie detského ihriska	Opatrenie 2.8 Vybudovanie telocvične

Tab. č. S 2c Tabuľka strategických cieľov a opatrení v rámci Environmentálnej oblasti

Vízia			
3. Prioritná oblasť – Environmentálna			
Cieľ			Cieľ
Dobudovanie technickej infraštruktúry v obci			Zvýšenie kvality a efektívnosti odpadového hospodárstva v obci
Opatrenie 3.1 Vybudovanie kanalizačnej siete v obci	Opatrenie 3.2 Rekonštrukcia vodovodu v obci	Opatrenie 3.3 Úprava vodných tokov v obci	Opatrenie 3.4 Vybudovanie nového zberného dvora na separáciu a zber odpadu so zlepšením technického vybavenia

Podrobný popis jednotlivých aktivít a projektových zámerov slúžiacich na dosiahnutie stanovených cieľov sa nachádza v nasledujúcej časti.



ČASŤ C – PROGRAMOVÁ ČASŤ

Programová časť PHRSR obce Cigeli pozostáva z definície a popisu pripravovaných opatrení a aktivít, ktoré budú slúžiť ako podklad pre realizačnú a finančnú časť rozvojovej stratégie na obdobie rokov 2015 až 2020. V nasledujúcich tabuľkách (P 1a – P 1c) sa nachádzajú zoznamy konkrétnych aktivít prislúchajúcich k jednotlivým opatreniam, pričom farebné odlíšenie predstavuje príslušnosť opatrení a aktivít k cieľom definovaným v strategickej časti (Tab. č. S 2a – S 2c).

Tab. č. P 1a – Tabuľka opatrení, projektov a aktivít v rámci Hospodárskej oblasti

Opatrenie	Projekt/Aktivita	Prioritná oblasť
Opatrenie 1.1 – Oprava miestnych komunikácií	Aktivita 1.1.1 – Rekonštrukcia komunikácií 4. triedy, ktoré sú v správe obce	Hospodárska – dopravná a technická infraštruktúra
Opatrenie 1.2 – Rekonštrukcia miestnych mostov	Aktivita 1.2.1 – Rekonštrukcia miestnych mostov	Hospodárska – dopravná a technická infraštruktúra
Opatrenie 1.3 – Vybudovanie chodníkov pre peších pozdĺž hlavnej cesty 3. triedy	Aktivita 1.3.1 – Vybudovanie chodníkov pre peších pozdĺž hlavnej cesty 3. triedy	Hospodárska – dopravná a technická infraštruktúra
Opatrenie 1.4 – Vybudovať dopravné značenie v obci	Aktivita 1.4.1 – Vybudovať dopravné značenie v obci	Hospodárska – dopravná a technická infraštruktúra
Opatrenie 1.5 – Rekonštrukcia lesných ciest, prístupová cesta k lyžiarskemu areálu	Aktivita 1.5.1 – Rekonštrukcia lesných ciest, prístupová cesta k lyžiarskemu areálu	Hospodárska – cestovný ruch na regionálnej úrovni a ochrana pamiatok v obci
Opatrenie 1.6 – Dobudovanie polyfunkčného objektu na lyžiarskom vleku	Aktivita 1.6.1 – Dobudovanie polyfunkčného objektu na lyžiarskom vleku	Hospodárska – cestovný ruch na regionálnej úrovni a ochrana pamiatok v obci
Opatrenie 1.7 – Rekonštrukcia Pamätnej izby a partizánskych bunkrov	Aktivita 1.7.1 – Rekonštrukcia Pamätnej izby a partizánskych bunkrov	Hospodárska – cestovný ruch na regionálnej úrovni a ochrana pamiatok v obci
Opatrenie 1.8 – Rekonštrukcia miestneho rozhlasu II. etapa	Aktivita 1.8.1 – Rekonštrukcia miestneho rozhlasu II. etapa	Hospodárska – miestna samospráva
Opatrenie 1.9 – Vybudovanie kamerového systému	Aktivita 1.9.1 – Vybudovanie kamerového systému	Hospodárska – miestna samospráva



Tab. č. P 1b – Tabuľka opatrení, projektov a aktivít v rámci Sociálnej oblasti

Opatrenie	Projekt/Aktivita	Prioritná oblasť
Opatrenie 2.1 – Rekonštrukcia bývalej materskej školy	Aktivita 2.1.1 – Rekonštrukcia bývalej materskej školy	Sociálna – sociálna starostlivosť a bytová výstavba
Opatrenie 2.2 – Vybudovanie nájomných obecných bytov	Aktivita 2.2.1 – Vybudovanie nájomných obecných bytov	Sociálna – sociálna starostlivosť a bytová výstavba
Opatrenie 2.3 – Vybudovanie zariadenia pre seniorov	Aktivita 2.3.1 – Vybudovanie zariadenia pre seniorov	Sociálna – sociálna starostlivosť a bytová výstavba
Opatrenie 2.4 – Rekonštrukcia Domu smútku	Aktivita 2.4.1 – Rekonštrukcia Domu smútku	Sociálna – sociálna starostlivosť a bytová výstavba
Opatrenie 2.5 – Zateplenie kultúrneho domu	Aktivita 2.5.1 – Zateplenie kultúrneho domu	Sociálna – voľnočasové aktivity obyvateľov
Opatrenie 2.6 – Rekonštrukcia športového areálu	Aktivita 2.6.1 – Rekonštrukcia športového areálu	Sociálna – voľnočasové aktivity obyvateľov
Opatrenie 2.7 – Vybudovanie detského ihriska	Aktivita 2.7.1 – Vybudovanie detského ihriska	Sociálna – voľnočasové aktivity obyvateľov
Opatrenie 2.8 – Vybudovanie telocvične	Aktivita 2.8.1 – Vybudovanie telocvične	Sociálna – voľnočasové aktivity obyvateľov

Tab. č. P 1c – Tabuľka opatrení, projektov a aktivít v rámci Environmentálnej oblasti

Opatrenie	Projekt/Aktivita	Prioritná oblasť
Opatrenie 3.1 – Vybudovanie kanalizačnej siete v obci	Aktivita 3.1.1 – Vybudovanie kanalizačnej siete v obci	Environmentálna – technická infraštruktúra
Opatrenie 3.2 – Rekonštrukcia vodovodu v obci	Aktivita 3.2.1 – Rekonštrukcia vodovodu v obci	Environmentálna – technická infraštruktúra
Opatrenie 3.3 – Úprava vodných tokov v obci	Aktivita 3.3.1 – Úprava vodných tokov v obci	Environmentálna – technická infraštruktúra
Opatrenie 3.4 – Vybudovanie nového zberného dvora na separáciu a zber odpadu so zlepšením technického vybavenia	Aktivita 3.4.1 – Vybudovanie nového zberného dvora na separáciu a zber odpadu so zlepšením technického vybavenia	Environmentálna – odpadové hospodárstvo



Tabuľka č. P 2 - Tabuľka ukazovateľov výsledkov, dopadov

Typ ukazovateľa	Názov ukazovateľa	Definícia	Informačný zdroj	Merná jednotka	Výcho- disková hodnota	Cieľová hodnota / Rok	
					2015	2017	2020
1. PRIORITNÁ OBLASŤ – Hospodárska							
Aktivita 1.1.1 – Rekonštrukcia komunikácií 4. triedy, ktoré sú v správe obce							
Výsledok	Dĺžka rekonštruovaných ciest	Celková dĺžka	PD*	m	600	600	600
Dopad	Dĺžka udržiavaných a ďalej rekonštruovaných ciest	Celková dĺžka		m	-	600	1 600
Aktivita 1.2.1 – Rekonštrukcia miestnych mostov							
Výsledok	Počet rekonštruovaných mostov	Celkový počet	PD	ks	0	3	-
Dopad	Počet udržiavaných a ďalej rekonštruovaných mostov	Celkový počet		ks	-	5	7
Aktivita 1.3.1 – Vybudovanie chodníkov pre peších pozdĺž ciest							
Výsledok	Dĺžka vybudovaných chodníkov	Celková dĺžka	PD	m	0	700	-
Dopad	Dĺžka udržiavaných a ďalej budovaných chodníkov	Celková dĺžka		m	-	700	1 100
Aktivita 1.4.1 – Vybudovať dopravné značenie v obci							
Výsledok	Počet prvkov inštalovaného dopravného značenia	Celkový počet	PD	ks	0	-	-
Dopad	Počet udržiavaných a rozširovaných prvkov dopravného značenia	Celkový počet		ks	-	-	-
Aktivita 1.5.1 – Rekonštrukcia lesných ciest, prístupová cesta k lyžiarskemu areálu							
Výsledok	Dĺžka rekonštruovaných ciest	Celková dĺžka	PD	m	1 500	2 000	-
Dopad	Dĺžka udržiavaných a ďalej rekonštruovaných ciest	Celková dĺžka		m	-	3 000	3 500
Aktivita 1.6.1 – Dobudovanie polyfunkčného objektu na lyžiarskom vleku							
Výsledok	Plocha vybudovaného polyfunkčného objektu	Celková plocha	PD	m ²	0	310	-
Dopad	Plocha udržiavaného a ďalej budovaného polyfunkčného objektu	Celková plocha		m ²	-	310	310



Dopad	Počet ľudí využívajúcich polyfunkčný objekt za rok	Celkový počet	Informácie OÚ	Počet	-	3000	4000
Aktivita 1.7.1 – Rekonštrukcia Pamätnej izby a partizánskych bunkrov							
Výsledok	Plocha rekonštruovanej Pamätnej izby a bunkrov	Celková plocha	PD	m ²	0	48	-
Dopad	Plocha udržiavanej a ďalej rekonštruovanej Pamätnej izby a partizánskych bunkrov	Celková plocha		m ²	-	48	48
Dopad	Počet ľudí navštevujúcich Pamätnú izbu a partizánske bunkre za rok	Celkový počet	Informácie OÚ	Počet	2000	2200	3000
Aktivita 1.8.1 – Rekonštrukcia miestneho rozhlasu II. etapa							
Výsledok	Počet rekonštruovaných bezdrôtových rozhlasových zariadení	Celkový počet	PD	Počet	14	13	-
Dopad	Počet obyvateľov majúcich úžitok z rekonštruovaného rozhlasu	Celkový počet	Informácie OÚ	Počet	1260	1270	1300
2. PRIORITNÁ OBLASŤ – Sociálna							
Aktivita 2.1.1 – Vybudovanie obecných nájomných bytov							
Výsledok	Počet vybudovaných nájomných bytov	Celkový počet	PD	Počet	60	72	90
Výsledok	Plocha vybudovaných nájomných bytov	Celková plocha	PD	m ²	3000	3050	3150
Dopad	Počet ľudí bývajúcich vo vybudovaných bytoch	Celkový počet	PD	Počet	185	215	250
Aktivita 2.2.1 – Vybudovanie zariadenia pre seniorov							
Výsledok	Plocha vybudovaného zariadenia	Celková plocha	PD	m ²	0	150	-
Dopad	Plocha udržiavanej a ďalej rozširovanej budovy zariadenia	Celková plocha	PD	m ²	-	150	200
Dopad	Počet klientov využívajúcich služby zariadenia za rok	Celkový počet	Informácie OÚ	Počet	-	15	20
Aktivita 2.3.1 – Rekonštrukcia Domu smútku							



Výsledok	Plocha zrekonštruovaného Domu smútku	Celková plocha	PD	m ²	0	400	-
Dopad	Počet ľudí využívajúcich zrekonštruovaný Dom smútku za rok	Celkový počet	Informácie OÚ	Počet	-	600	800
Aktivita 2.4.1 – Zateplenie kultúrneho domu							
Výsledok	Zateplená plocha kultúrneho domu	Celková plocha	PD	m ²	0	250	-
Dopad	Dosiahnutá úspora energie v GJ/rok	Celková úspora energie za rok	PD	GJ/rok	0	-	-
Dopad	Počet obyvateľov využívajúcich rekonštruovaný kultúrny dom za rok	Celkový počet	Informácie OÚ	Počet	-	2600	2700
Aktivita 2.5.1 – Rekonštrukcia športového areálu							
Výsledok	Plocha rekonštruovaného areálu	Celková plocha	PD	m ²	0	200	-
Dopad	Počet obyvateľov využívajúcich rekonštruovaný športový areál za rok	Celkový počet	Informácie OÚ	Počet	-	4000	5000
Dopad	Počet športov realizovaných v športovom areáli	Celkový počet	Informácie OÚ	Počet	-	2	3
Aktivita 2.6.1 – Vybudovanie detského ihriska							
Výsledok	Plocha vybudovaného detského ihriska	Celková plocha	PD	m ²	0	300	-
Dopad	Počet obyvateľov využívajúcich detské ihrisko za rok	Celkový počet	Informácie OÚ	Počet	-	2100	2200
Dopad	Počet športov realizovaných na detskom ihrisku	Celkový počet	Informácie OÚ	Počet	-	-	-
Aktivita 2.7.1 – Vybudovanie telocvične							



Výsledok	Plocha vybudovanej telocvične	Celková plocha	PD	m²	0	500	-
Dopad	Počet obyvateľov využívajúcich telocvičňu za rok	Celkový počet	Informácie OÚ	Počet	-	2000	3000
Dopad	Počet športov realizovaných v telocvični	Celkový počet	Informácie OÚ	Počet	-	6	8
3. PRIORITNÁ OBLASŤ – Environmentálna							
Aktivita 3.1.1 – Vybudovanie kanalizačnej siete v obci							
Výsledok	Dĺžka novovybudovanej kanalizačnej siete	Celková dĺžka	Informácie OÚ a PD	m	0	2600	2700
Dopad	Počet ekvivalentných obyvateľov napojených na novovybudovanú kanalizačnú sieť	Celkový počet		Počet	-	1200	1250
Aktivita 3.2.1 – Rekonštrukcia vodovodu v obci							
Výsledok	Dĺžka rekonštruovanej vodovodnej siete	Celková dĺžka	Informácie OÚ a PD	m	0	1100	1300
Dopad	Počet ekvivalentných obyvateľov napojených na rekonštruovanú vodovodnú sieť	Celkový počet		Počet	-	1150	1250
Aktivita 3.3.1 – Úprava vodných tokov v obci							
Výsledok	Dĺžka upravených vodných tokov	Celková dĺžka	PD	m	0	1600	-
Dopad	Dĺžka udržiavaných a ďalej upravovaných vodných tokov	Celková dĺžka		m	-	1600	1600
Aktivita 3.4.1 – Vybudovanie nového zberného dvora na separáciu a zber odpadu so zlepšením technického vybavenia							
Výsledok	Plocha vybudovaného zberného dvora odpadov	Celková plocha	PD	m²	0	600	-
Výsledok	Počet nových technologických zariadení	Celkový počet	Informácie OÚ	Počet	-	3	5
Dopad	Počet pracovníkov využívajúcich nové technologické zariadenia	Celkový počet	Informácie OÚ	Počet	-	2	2



Dopad	Počet separovaných položiek	Celkový počet	Informácie OÚ	Počet	3	5	7
--------------	-----------------------------	---------------	---------------	-------	---	---	---

*PD = Projektová dokumentácia

ČASŤ D – REALIZAČNÁ ČASŤ

Realizačná časť bližšie vysvetľuje ako realizáciu aktivít – popis postupov ich inštitucionálneho a organizačného zabezpečenia, tak aj hodnotenie a monitorovanie činností počas ich priebehu, vecný a časový harmonogram realizácie programu rozvoja obce formou akčných plánov. Záznamy z monitorovania budú priebežne dopĺňané počas obdobia realizácie aktivít.

Tab. č. R1 Komunikačný plán pre fázu realizácie PHRSR

P. č.	Časový rámec	Miesto konania	Cieľová skupina	Forma	Téma, ciele	Vstupné údaje	Výstupy
1.	09/2015	OÚ	Poslanci	Seminár	Projektové zámery na rok 2016	Základné údaje o projektových zámeroch	Návrh časového, inštitucionálneho a finančného zabezpečenia projektových zámerov na rok 2016
2.	10/2015	OÚ	Občania	Verejné prerokovanie	Projektové zámery na rok 2016	Návrh časového, inštitucionálneho a finančného zabezpečenia projektových zámerov na rok 2016	Pripomienky a návrhy občanov
3.	11/2015	OÚ	Poslanci	Seminár	Prepojenie PHRSR a rozpočtu	Metodika rozpočtovania, výsledky hospodárenia rok 2015	Návrh štruktúry rozpočtu na rok 2016
4.	12/2015	OÚ	Občania	Verejné prerokovanie	Rozpočet obce na rok 2016	Návrh rozpočtu obce na rok 2016	Pripomienky a návrhy občanov, ponuka pre súkromných investorov
5.	09/2016	OÚ	Poslanci	Seminár	Projektové zámery na rok 2017	Základné údaje o projektových zámeroch	Návrh časového, inštitucionálneho a finančného zabezpečenia projektových zámerov na rok 2017
6.	10/2016	OÚ	Občania	Verejné prerokovanie	Projektové zámery na rok 2017	Návrh časového, inštitucionálneho a finančného zabezpečenia	Pripomienky a návrhy občanov



						projektových zámerov na rok 2017	
7.	11/2016	OÚ	Poslanci	Seminár	Prepojenie PHRSR a rozpočtova nia	Metodika rozpočtovania, výsledky hospodárenia obce za rok 2016	Návrh štruktúry rozpočtu na rok 2017
8.	12/2016	OÚ	Občania	Verejné prerokov anie	Rozpočet obce na rok 2017	Návrh rozpočtu obce na rok 2017	Pripomienky a návrhy občanov, ponuka pre súkromných investorov
9.	09/2017	OÚ	Poslanci	Seminár	Projektové zámary na rok 2018	Základné údaje o projektových zámeroch	Návrh časového, inštitucionál- neho a finančného zabezpečenia projektových zámerov na rok 2018
10.	10/2017	OÚ	Občania	Verejné prerokov anie	Projektové zámary na rok 2018	Návrh časového, inštitucionálneho a finančného zabezpečenia projektových zámerov na rok 2018	Pripomienky a návrhy občanov
11.	11/2017	OÚ	Poslanci	Seminár	Prepojenie PHRSR a rozpočtova nia	Metodika rozpočtovania, výsledky hospodárenia obce za rok 2017	Návrh štruktúry rozpočtu na rok 2018
12.	12/2017	OÚ	Občania	Verejné prerokov anie	Rozpočet obce na rok 2018	Návrh rozpočtu obce na rok 2018	Pripomienky a návrhy občanov, ponuka pre súkromných investorov
13.	09/2018	OÚ	Poslanci	Seminár	Projektové zámary na rok 2019	Základné údaje o projektových zámeroch	Návrh časového, inštitucionál- neho a finančného zabezpečenia projektových zámerov na rok 2019
14.	10/2018	OÚ	Občania	Verejné prerokov anie	Projektové zámary na rok 2019	Návrh časového, inštitucionálneho a finančného zabezpečenia projektových zámerov na rok 2019	Pripomienky a návrhy občanov
15.	11/2018	OÚ	Poslanci	Seminár	Prepojenie PHRSR a rozpočtova	Metodika rozpočtovania, výsledky	Návrh štruktúry rozpočtu na



					nia	hospodárenia obce za rok 2018	rok 2019
16.	12/2018	OÚ	Občania	Verejné prerokov anie	Rozpočet obce na rok 2019	Návrh rozpočtu obce na rok 2019	Pripomienky a návrhy občanov, ponuka pre súkromných investorov
17.	09/2019	OÚ	Poslanci	Seminár	Projektové zámery na rok 2020	Základné údaje o projektových zámeroch	Návrh časového, inštitucionál- neho a finančného zabezpečenia projektových zámerov na rok 2020
18.	10/2019	OÚ	Občania	Verejné prerokov anie	Projektové zámery na rok 2020	Návrh časového, inštitucionálneho a finančného zabezpečenia projektových zámerov na rok 2020	Pripomienky a návrhy občanov
19.	11/2019	OÚ	Poslanci	Seminár	Prepojenie PHRSR a rozpočtova- nia	Metodika rozpočtovania, výsledky hospodárenia obce za rok 2019	Návrh štruktúry rozpočtu na rok 2020
20.	12/2019	OÚ	Občania	verejné prerokov anie	Rozpočet obce na rok 2020	Návrh rozpočtu obce na rok 2020	Pripomienky a návrhy občanov, ponuka pre súkromných investorov

Formulár č. R 3 - Záznam z monitorovania

Monitorovanie a hodnotenie

Správa o plnení akčného plánu obce Cigel' bola spracovaná v zmysle Programu hospodárskeho rozvoja a sociálneho rozvoja obce Cigel' na obdobie rokov 2015-2020, časť C – Programová časť. Cieľom monitoringu Akčného plánu obce je zostaviť komplexnú informáciu o tom, ako sa plnia opatrenia navrhnuté v PHRSR obce počas celého obdobia platnosti dokumentu v rokoch 2015-2020. Tieto údaje sú k dispozícii pre samosprávu a širokú verejnosť.

Akčný plán obce Cigel' je zoradený podľa priorít, oblastí a opatrení. Ku každej oblasti je priradený garant – odborný útvar miestneho úradu, resp. externý odborník, ktoré úlohou je zabezpečiť realizáciu navrhnutých aktivít a monitorovať ich plnenie. Odpočet aktivít v akčnom pláne je spracovaný z pohľadu obce Cigel'. V akčnom pláne sú vymenované aktivity bežného, kapitálového a podporného charakteru v časovom slede, resp. súbežne. Ide o aktivity, ktoré je potrebné realizovať v ďalšom období. Akčný plán je spracovaný na základe údajov v schválenom rozpočte obce, schválených strategických dokumentoch obce a údajov odborných útvarov miestneho úradu obce. Pripomienky k akčnému plánu obce je možné zaslať e-mailom na adresu info@cigel.sk. Ďalší monitoring akčného plánu sa uskutoční v priebehu ďalších mesiacov.



Tab. č. R 5 - Plán hodnotenia a monitorovania

Plán priebežných hodnotení PHRSR na programové obdobie 2014 - 2020		
Typ hodnotenia	Vykonat' prvýkrát	Dôvod vykonania/ periodicita
Strategické hodnotenie	v roku 2016	podľa rozhodnutia obce/koordinátora PHRSR a vzniknutej spoločenskej potreby
Operatívne hodnotenie		
Tematické hodnotenie časti PHRSR	v roku 2016	téma hodnotenia identifikovaná ako riziková časť vo výročnej monitorovacej správe za predchádzajúci kalendárny rok
Ad hoc mimoriadne hodnotenie		pri značnom odklone od stanovených cieľov a doľahnutých hodnôt ukazovateľov pri návrhu na revíziu PHRSR
Ad hoc hodnotenie celého PHRSR alebo jeho časti		na základe rozhodnutia starostu, kontrolného orgánu obce, podnetu poslancov; na základe protokolu NKÚ SR, správy auditu ...

Formulár č. R 6 – Akčný plán

AKČNÝ PLÁN PRE HOSPODÁRSKU OBLASŤ V OBCI CIGELI			
Priorita A) – Vytvorenie komplexnej dopravnej infraštruktúry v obci a dobudovanie technickej infraštruktúry			
Opatrenie, aktivita	Termín (rok)	Zodpovedný	Financovanie (v EUR)
Opatrenie 1.1 – Oprava miestnych komunikácií			
Aktivita 1.1.1 Rekonštrukcia komunikácií 3. a 4. triedy, ktoré sú v správe obce	2016	obec Cigeli	200 000
Opatrenie 1.2 – Rekonštrukcia miestnych mostov			
Aktivita 1.2.1 Rekonštrukcia miestnych mostov	2017	obec Cigeli	30 000
Opatrenie 1.3 – Vybudovanie chodníkov pre peších pozdĺž ciest			
Aktivita 1.3.1 Vybudovanie chodníkov pre peších pozdĺž ciest	2016	obec Cigeli	60 000
Opatrenie 1.4 – Pomenovanie ulíc			
Aktivita 1.4.1 Pomenovanie ulíc	2017	obec Cigeli	5 000
Opatrenie 1.5 – Vytvorenie pracovného miesta pre údržbára obecných budov			
Aktivita 1.5.1 Vytvorenie pracovného miesta pre údržbára obecných budov	2017	obec Cigeli	12 000
Priorita B) – Podpora rozvoja cestovného ruchu na regionálnej úrovni a ochrana pamiatok v obci			
Opatrenie 1.6 – Rekonštrukcia lesných ciest, prístupová cesta k lyžiarskemu areálu			



Aktivita 1.6.1 Rekonštrukcia lesných ciest, prístupová cesta k lyžiarskemu areálu	2017 – 2018	obec Cigeľ	10 000
Opatrenie 1.7 – Dobudovanie polyfunkčného objektu na lyžiarskom vleku			
Aktivita 1.7.1 Dobudovanie polyfunkčného objektu na lyžiarskom vleku	2018	obec Cigeľ	100 000
Opatrenie 1.8 – Rekonštrukcia Pamätnej izby a partizánskych bunkrov			
Aktivita 1.8.1 Rekonštrukcia Pamätnej izby a partizánskych bunkrov	2018	obec Cigeľ	50 000
Priorita C) – Zvýšenie efektívnosti a kvality fungovania miestnej správy			
Opatrenie 1.9 – Rekonštrukcia miestneho rozhlasu II. etapy			
Aktivita 1.9.1 Rekonštrukcia miestneho rozhlasu II. etapy	2016	obec Cigeľ	12 000
Opatrenie 1.10 – Vybudovanie kamerového systému			
Aktivita 1.10.1 Vybudovanie kamerového systému	2016 – 2017	obec Cigeľ	10 000

AKČNÝ PLÁN PRE SOCIÁLNU OBLASŤ V OBCI CIGEĽ			
Priorita D) – Zabezpečenie zdravotnej starostlivosti o obyvateľov obce			
Opatrenie, aktivita	Termín (rok)	Zodpovedný	Financovanie
Opatrenie 2.1 – Rekonštrukcia bývalej materskej školy			
Aktivita 2.1.1 Rekonštrukcia bývalej materskej školy	2018 – 2019	obec Cigeľ	1 000 000
Opatrenie 2.2 – Výstavba obecných nájomných bytov			
Aktivita 2.2.1 Výstavba obecných nájomných bytov	2018 - 2019	Obec Cigeľ	500 000
Opatrenie 2.3 – Vybudovanie zariadenia pre seniorov			
Aktivita 2.3.1 Vybudovanie zariadenia pre seniorov	2018 – 2020	obec Cigeľ	200 000
Opatrenie 2.4 – Rekonštrukcia Domu smútku			
Aktivita 2.4.1 Rekonštrukcia Domu smútku	2018	obec Cigeľ	10 000
Priorita E) – Podpora voľnočasových aktivít obyvateľov			
Opatrenie 2.5 – Zateplenie kultúrneho domu			
Aktivita 2.5.1 Zateplenie kultúrneho domu	2016	obec Cigeľ	90 000
Opatrenie 2.6 – Rekonštrukcia športového areálu			
Aktivita 2.6.1 Rekonštrukcia športového areálu	2017	obec Cigeľ	60 000
Opatrenie 2.7 – Vybudovanie detského ihriska			
Aktivita 2.7.1 Vybudovanie detského ihriska	2016 – 2017	obec Cigeľ	20 000
Opatrenie 2.8 – Vybudovanie telocvične			



Aktivita 2.8.1 Vybudovanie telocvične	2019 – 2020	obec Cigef	200 000
---	-------------	------------	---------

AKČNÝ PLÁN PRE ENVIRONMENTÁLNU OBLASŤ V OBCI CIGEE			
Priorita F) – Dobudovanie technickej infraštruktúry v obci			
Opatrenie, aktivita	Termín (rok)	Zodpovedný	Financovanie
Opatrenie 3.1 – Vybudovanie kanalizačnej siete v obci			
Aktivita 3.1.1 Vybudovanie kanalizačnej siete v obci	2016 – 2018	obec Cigef	5 000 000
Opatrenie 3.2 – Rekonštrukcia vodovodu v obci			
Aktivita 3.2.1 Rekonštrukcia vodovodu v obci	2018 – 2020	obec Cigef	70 000
Opatrenie 3.3 – Úprava vodných tokov v obci			
Aktivita 3.3.1 Úprava vodných tokov v obci	2020	obec Cigef	20 000
Priorita J) – Zvýšenie kvality a efektívnosti odpadového hospodárstva v obci			
Opatrenie 3.4 Vybudovanie nového zberného dvora na separáciu a zber odpadu so zlepšením technického vybavenia			
Aktivita 3.4.1 Vybudovanie nového zberného dvora na separáciu a zber odpadu so zlepšením technického vybavenia	2019 – 2020	obec Cigef	150 000

Formulár č. S 3 - Záznam z verejného prerokovania

Zápis o prerokovaní strategického dokumentu v komisiách samosprávy

Názov dokumentu: Program hospodárskeho a sociálneho rozvoja obce Cigef na roky 2015 – 2020

Pripomienkovanie realizoval: Obecný úrad Cigef

Termín pripomienkovania: 01.09.2015 – 18.09.2015

Oznam uverejnený: emailovou poštou

Text dokumentu k dispozícii: na Obecnom úrade

Spôsob doručenia pripomienok: osobne, e-mailom

Priamo oslovené subjekty: komisie pri Obecnom zastupiteľstve

Pripomienka č. 1

Text pripomienky:

Pripomienka sa týka časti dokumentu:

Zaslal: *názov komisie a dátum zasadnutia*

Zdôvodnenie komisie:

Vyjadrenie odborného útvaru: *pripomienku akceptujeme/neakceptujeme*

Zdôvodnenie odborného útvaru:

Počet pripomienok: celkový počet: akceptované:

Zápis spracoval: *meno, funkcia, dňa, podpis*



ČASŤ E – FINANČNÁ ČASŤ

Časť E I. – Indikatívny finančný plán PHRSR

Formulár č. F 3 - Príklad modelu viaczdrojového financovania – intervenčná matica

Viaczdrojové financovanie							
Oblasť	Celkové náklady	Verejné zdroje				Spolu	Súkromné zdroje
		EÚ	Štát	VÚC	Obec		
HO	489 000	401 200	47 200	0	40 600	489 000	0
Opatrenie 1.1.1	200 000	170 000	20 000	0	10 000	200 000	0
Opatrenie 1.2.1	30 000	25 500	3 000	0	1 500	30 000	0
Opatrenie 1.3.1	60 000	51 000	6 000	0	3 000	60 000	0
Opatrenie 1.4.1	5 000	0	0	0	5 000	5 000	0
Opatrenie 1.5.1	12 000	0	0	0	12 000	12 000	0
Opatrenie 1.6.1	10 000	8 500	1 000	0	500	10 000	0
Opatrenie 1.7.1	100 000	85 000	10 000	0	5 000	100 000	0
Opatrenie 1.8.1	50 000	42 500	5 000	0	2 500	50 000	0
Opatrenie 1.9.1	12 000	10 200	1 200	0	600	12 000	0
Opatrenie 1.10.1	10 000	8 500	1 000	0	500	10 000	0
SO	2 080 000	1 768 000	208 000	0	104 000	2 080 000	0
Opatrenie 2.1.1	1 000 000	850 000	100 000	0	50 000	1 000 000	0
Opatrenie 2.2.1	500 000	425 000	50 000	0	25 000	500 000	0
Opatrenie 2.3.1	200 000	170 000	20 000	0	10 000	200 000	0
Opatrenie 2.4.1	10 000	8 500	1 000	0	500	10 000	0
Opatrenie 2.5.1	90 000	76 500	9 000	0	4 500	90 000	0
Opatrenie 2.6.1	60 000	51 000	6 000	0	3 000	60 000	0
Opatrenie 2.7.1	20 000	17 000	2 000	0	1 000	20 000	0
Opatrenie 2.8.1	200 000	170 000	20 000	0	10 000	200 000	0
EO	5 240 000	4 454 000	524 000	0	262 000	5 240 000	0
Opatrenie 3.1.1	5 000 000	4 250 000	500 000	0	250 000	5 000 000	0
Opatrenie 3.2.1	70 000	59 500	7 000	0	3 500	70 000	0
Opatrenie 3.3.1	20 000	17 000	2 000	0	1 000	20 000	0
Opatrenie 3.4.1	150 000	127 500	15 000	0	7 500	150 000	0
Spolu	7 809 000	6 623 200	779 200	0	406 600	7 809 000	0

Formulár č. F 5 – Indikatívny rozpočet – sumarizácia

Oblasť/rok	2015	2016	2017	2018	2019	2020	Spolu
Hospodárska	0	277 000	57 000	155 000	0	0	489 000
Sociálna	0	100 000	70 000	826 666	916 667	166 667	2 080 000
Environmentálna	0	1 666 667	1 666 667	1 690 000	98 333	118 333	5 240 000
Spolu	0	2 043 667	1 793 667	2 671 666	1 015 000	285 000	7 809 000



Časť E II. – Finančná časť

Obec Cigeli plánuje na svoje aktivity využiť vlastný rozpočet v súčinnosti s možnosťami využitia finančných zdrojov zo štrukturálnych a kohézneho fondu Európskej únie a zo štátnych fondov. V programovom období 2014 až 2020 môže na svoje projekty čerpať z nižšie uvedených operačných programov. (Pri jednotlivých operačných programoch uvádzame tie prioritné osi a v rámci nich tie investičné priority, pri ktorých je obec Cigeli oprávnená žiadať o poskytnutie nenávratného finančného príspevku; podčiarknuté sú tie investičné priority, ktoré sa priamo týkajú opatrení a aktivít plánovaných v tomto strategickom dokumente):

- Operačný program Ľudské zdroje (OP ĽZ) (financovaný z Európskeho sociálneho fondu – ESF)
 - Prioritná os 1 Vzdelávanie – Investičná priorita (IP) 1.1 , IP 1.2 a IP 1.3
 - Prioritná os 2 Zamestnanosť – IP 2.1, IP 2.2, IP 2.3, IP 2.4
 - Prioritná os 3 Sociálne začlenenie – IP 3.1, IP 3.2
 - Prioritná os 4 Integrácia MRK – IP 4.1
 - Prioritná os 5 Technická vybavenosť v obciach s prítomnosťou MRK – IP 5.1, IP 5.2
 - Prioritná os 6 Technická pomoc
- OP Integrovaný regionálny operačný program (OP IROP) (financovaný z Európskeho fondu regionálneho rozvoja – EFRR)
 - Prioritná os 1 Bezpečná a ekologická doprava v regiónoch – IP 1.1, IP 1.2
 - Prioritná os 2 Ľahší prístup k efektívnym a kvalitnejším verejným službám – IP 2.1, IP 2.2
 - Prioritná os 3 Mobilizácia kreatívneho potenciálu v regiónoch – IP 3.1
 - Prioritná os 4 Zlepšenie kvality života v regiónoch s dôrazom na životné prostredie – IP 4.1, IP 4.2, IP 4.3
 - Prioritná os 5 Miestny rozvoj vedený komunitou – IP 5.1
 - Prioritná os 6 Technická pomoc
- OP Kvalita životného prostredia (OP KŽP) (financovaný z Kohézneho fondu – KF)
 - Prioritná os 1 Udržateľné využívanie prírodných zdrojov prostredníctvom rozvoja environmentálnej infraštruktúry – IP 1.1, IP 1.2, IP 1.3, IP 1.4
 - Prioritná os 2: Adaptácia na nepriaznivé dôsledky zmeny klímy so zameraním na ochranu pred povodňami – IP 2.1
 - Prioritná os 3 Podpora riadenia rizík, riadenia mimoriadnych udalostí a odolnosti proti mimoriadnym udalostiam ovplyvneným zmenou klímy – IP 3.1
 - Prioritná os 4: Energeticky efektívne nízkouhlíkové hospodárstvo (financovaná z Európskeho fondu regionálneho rozvoja) – IP 4.2, IP 4.3, IP 4.4, IP 4.5
 - Prioritná os 6 Technická pomoc
- OP Výskum a inovácie (OP VaI) (financovaný z Európskeho fondu regionálneho rozvoja – EFRR)
 - Prioritná os 1: Podpora výskumu, vývoja a inovácií – IP 1.1
 - Prioritná os 3: Rozvoj konkurencieschopných MSP – IP 3.1, IP 3.2, IP 3.3
 - Prioritná os 5: Technická pomoc
- OP Efektívna verejná správa (OP EVS) (financovaný z Európskeho sociálneho fondu – ESF)



- Prioritná os 1: Posilňovanie inštitucionálnych kapacít a efektívnosti verejnej správy (v rámci tejto prioritnej osi je definovaná jedna investičná priorita)
- Prioritná os 2: Technická pomoc

Obec Cigeľ môže na realizáciu plánovaných opatrení využívať tiež finančné prostriedky – podporu formou dotácie z Environmentálneho fondu. Na rok 2016 je možné čerpať dotáciu v rámci nasledujúcich činností:

- A Oblasť: Ochrana ovzdušia a ozónovej vrstvy Zeme
 - A1 - Podpora výroby tepla a teplej vody prostredníctvom využívania nízko emisných zdrojov pre rok 2016
 - A2 - Podpora výroby tepla, teplej vody a elektrickej energie prostredníctvom využívania obnoviteľných zdrojov pre rok 2016
 - A3 - Podpora projektov zameraných na zlepšenie kvality ovzdušia pre rok 2016
- B Oblasť: Ochrana a využívanie vôd
 - BK1 až BK5 – Čistiare odpadových vôd a verejné kanalizácie pre rok 2016
 - BV1 až BV4 – Vodovody pre rok 2016
 - BP1 – Protipovodňová ochrana – Opatrenia na vodnom toku pre rok 2016
 - BP2 - Protipovodňová ochrana - Opatrenia mimo vodného toku pre rok 2016
 - BR1 – Rybárstvo pre rok 2016
- C Oblasť: Rozvoj odpadového hospodárstva
 - C1 - Uzavretie a rekultivácia skládok pre rok 2016
 - C2 - Predchádzanie vzniku odpadov, triedený zber a zhodnocovanie biologicky rozložiteľných komunálnych odpadov pre rok 2016
 - C3 - Zavedenie triedeného zberu v obciach, vybudovanie zberných dvorov a dotriedňovacích zariadení pre rok 2016
- D Oblasť: Ochrana prírody a krajiny
 - D1 až D5 - Ochrana prírody a krajiny pre rok 2016
- E Oblasť: Environmentálna výchova, vzdelávanie a propagácia
 - E1 - Environmentálna výchova, vzdelávanie a propagácia pre rok 2016
- F Oblasť: Prieskum, výskum a vývoj zameraný na zisťovanie a zlepšenie stavu životného prostredia
 - F1 - Prieskum, výskum a vývoj zameraný na zisťovanie a zlepšenie stavu životného prostredia pre rok 2016
- H Oblasť: Environmentálne záťaž
 - H1 - Odstraňovanie environmentálnych záťaží pre rok 2016



ZÁVER

Program hospodárskeho a sociálneho rozvoja obce Cigel' na roky 2015 až 2020 predstavuje strednodobý plánovací dokument. Záujmom samosprávy je, aby obec smerovala k udržateľnému hospodárskemu rozvoju a napĺňala čo najvýstižnejšie vopred načrtnutú víziu. PHRSR obce Cigel' vznikalo s úsilím širokej skupiny zúčastnených členov pracovných skupín, pracovníkov samosprávy, ako aj externých odborníkov, z ktorých všetci prispeli k formulácii súčasných potrieb obyvateľstva i regiónu, v ktorom žijú, o ktorý sa starajú a na ktorom im záleží.



Aj v tomto dokumente sme identifikovali rozvojový potenciál obce Cigel'. Napriek tomu, dôsledkom súčasného stavu, z ktorého vychádzame, je vo viacerých oblastiach nízka úroveň spolupráce, chýbajúce stratégie a súčasne i chýbajúca komplexná a kvantifikovaná analýza potrieb (východiskový stav). Tieto nedostatky boli identifikované, pričom občianska verejnosť, odborné skupiny a obecná samospráva preukázali záujem a potrebu aktívne spolupracovať na rozvojových aktivitách obce a spoločne vypracovali potrebné analýzy, ktoré sú spracované v tomto programovom dokumente.

Cieľom tohto dokumentu bolo analyzovať všetky prioritizované problémy obce – dopravná a technická infraštruktúra, životné prostredie, bytová otázka, otázka atraktivity obce, sociálne a zdravotné služby či možnosti aktívneho trávenia voľného času. Pri aktívnej spolupráci, pravidelnom stretávaní sa a vzájomnej

komunikácii sme dospeli k jednotlivým riešeniam a konkrétnym opatreniam daných problémov. Na základe analytických vstupov boli na súčasné programové obdobie navrhnuté viaceré projektové zámery, ktoré si na svoju implementáciu vyžadujú externé zdroje financovania.



Predkladaný dokument bol pripravený v súlade s novou metodikou na vypracovanie PHRSR, pričom rešpektuje výsledky analýz, identifikáciu problémov, ako aj možnosti realizácie rozvojových zámerov, podporené endogénnymi i exogénnymi faktormi. PHRSR predstavuje pomerne detailný program nielen plánovaných aktivít, ale aj ich finančný a realizačný plán, ktorý vytvára skutočnú, použiteľnú a nápomocnú koncepciu rozvoja.

S novým programovým obdobím prichádzajú pre samosprávy obcí a miest aj nové výzvy. V prvom rade je pre obec výzvou fungovať v takej miere, ktorá zabezpečí, aby obyvatelia boli hrdí na miesto, kde žijú. Zámerom tejto stratégie rozvoja je naplniť opatrenia v súlade s princípmi trvalo udržateľného rozvoja, ktoré obyvateľom obce Cigel' poskytnú kvalitu života na čo najlepšej dosiahnuteľnej úrovni.





PRÍLOHY

Ú2 Zámer spracovania PHRSR

Zámer spracovania PHRSR	
Názov dokumentu	Program hospodárskeho rozvoja a sociálneho rozvoja obce Cigeľ na roky 2015 až 2020
Forma spracovania	PHRSR bolo vypracované externými odborníkmi v spolupráci s pracovníkmi samosprávy
Riadenie procesu spracovania	Proces spracovania dokumentu prebiehal za účasti pracovných skupín, ktoré mali za úlohu riadiť jednotlivé oblasti pôsobnosti: hospodársku, environmentálnu a sociálnu
Obdobie spracovania	Dokument bol spracovávaný v období od júna 2015 do augusta 2015. Harmonogram spracovania je bližšie rozpracovaný vo formulári Ú3
Financovanie spracovania	<ul style="list-style-type: none"> - náklady na vlastné spracovanie – experti (vyjadrené v osobohodinách) - náklady na získanie informačných podkladov – štatistiky, analýzy, prognózy, dotazníky, - náklady na stretnutia – pracovné skupiny a verejnosť, - náklady na publicitu – tlač informačných materiálov, úprava elektronických médií.

Ú3 – Harmonogram spracovania PHRSR

Harmonogram spracovania PHRSR			
2015			
Termín	VI	VII	VIII
Úvod			
Analytická časť			
Strategická časť			
Programová časť			
Realizačná časť			
Finančná časť			
Záver			

Ú6 Zoznam členov pracovných skupín

Zoznam členov pracovných skupín	
Hospodárska skupina	
Jozef Šušol	
Ján Ďurina	
Eduard Šušol	
Sociálna skupina	
Oľga Kováčová	
Blažena Máliková	
Drahomíra Píšová	
Environmentálna skupina	
Juraj Čertík	
Jozef Dámer	
Ján Krausko	



Ú8 Zoznam analyzovaných koncepčných dokumentov

Zoznam analyzovaných koncepčných dokumentov			
Názov dokumentu	Platnosť dokumentu	Úroveň dokumentu	Zdroj
Stratégia Európa 2020	2020	európska	http://www.eu2020.gov.sk
Partnerská dohoda SR na roky 2014 – 2020	2020	národná	http://www.partnerskadohoda.gov.sk/
Národná stratégia regionálneho rozvoja SR (NSRR)	2030	národná	http://www.telecom.gov.sk
Program hospodárskeho a sociálneho rozvoja Trenčianskeho samosprávneho kraja	od 2003	regionálna	http://www.tsk.sk
Program hospodárskeho a sociálneho rozvoja obce Cigel' 2007 – 2013	2013	lokálna	http://www.cigel.sk/

A1 Zoznam kvantitatívnych a kvalitatívnych dát

Zoznam použitých kvantitatívnych a kvalitatívnych dát		
Oblasť dát /téma	Zdroj dát	Webová stránka
Obyvateľstvo	Štatistický úrad SR Obecný úrad	http://slovak.statistics.sk http://www.cigel.sk/
Domový a bytový fond	Štatistický úrad SR	http://slovak.statistics.sk
Občianska vybavenosť	Obecný úrad Mestská a obecná štatistika	http://www.cigel.sk http://app.statistics.sk/mosmis/sk/run.html
Technická infraštruktúra	Obecný úrad	http://www.cigel.sk/
Ekonomická štruktúra	Obecný úrad	http://www.cigel.sk/
Rozpočet a finančné hospodárenie obce	Obecný úrad	http://www.cigel.sk/
Poloha	Atlas krajiny SR Google Earth	http://www.enviroportal.sk/ https://www.google.com/earth/
Doprava a dostupnosť územia	Atlas krajiny SR Google Earth Portál cestnej databanky	http://www.enviroportal.sk/ https://www.google.com/earth/ http://www.cdb.sk
Prírodné podmienky	Atlas krajiny SR	http://www.enviroportal.sk/
Využitie zeme	Katastrálny portál SR	http://www.katasterportal.sk/kapor/
Životné prostredie	Štátna ochrana prírody SR	http://www.sopsr.sk/web/
Cestovný ruch	Ministerstvo dopravy, výstavby a regionálneho rozvoja	http://www.telecom.gov.sk



A14 Kontrolný zoznam pre hodnotenie možných rizík

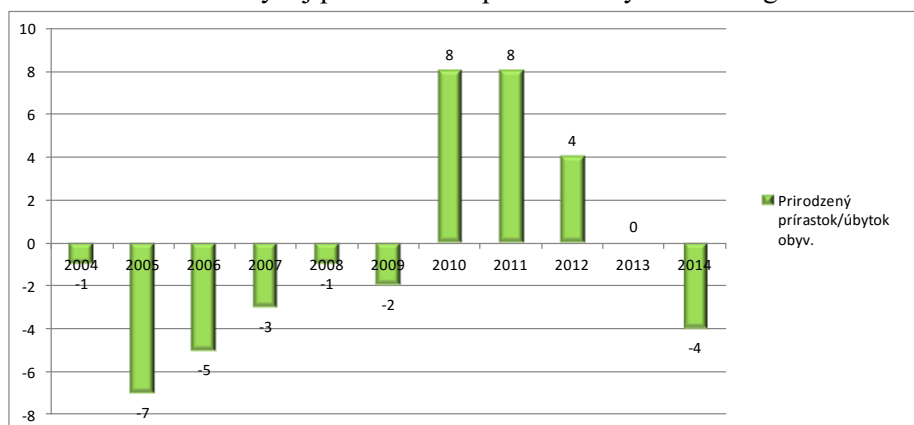
Druh rizika	Objekt rizika	Zdroj rizika	Nežiaduce dôsledky	Pravdepodobnosť
Individuálne	Nedostatočná odborná pripravenosť pracovného tímu	Profily členov pracovného tímu	Neodborná, nedostatočná rozpracovanosť stratégie rozvoja	Nízka
Technické	Nevysporiadanie pozemkov, chybná projektová dokumentácia	Projektová dokumentácia, stavebné povolenia	Nemožnosť realizovať projekt, časové oneskorenie, predraženie projektu	Veľmi nízka
Ekologické	Poškodzovanie životného prostredia projektovými aktivitami	Interné dokumenty obce	Negatívny dopad až degradácia životného prostredia	Veľmi nízka
Sociálne	Vnímanie projektových investícií obyvateľmi	Obyvateľstvo obce	Obyvateľstvo nebude súčinné pri realizácii – napr. vysporiadavanie pozemkov	Nízka
Ekonomické	Rizikové zaobchádzanie s rozpočtom samosprávy	Rozpočet obce	Zadlženie obce, nútená správa	Veľmi nízka

Z 1 - Schválenie PHRSR

Schválenie PHRSR	
Dokument	<ul style="list-style-type: none"> - Názov: Program hospodárskeho rozvoja a sociálneho rozvoja obce Cigeľ na roky 2015 – 2020 - Štruktúra: hlavné časti dokumentu sú tieto: <ul style="list-style-type: none"> o analytická časť (A) o strategická časť (B) o programová časť (C) o realizačná časť (D) o finančná časť (E) o záver
Spracovanie	<ul style="list-style-type: none"> - Forma spracovania: PHRSR bolo vypracované externými odborníkmi v spolupráci s pracovníkmi samosprávy - Obdobie spracovania: jún 2015 – august 2015 - Riadiaci tím – počet členov: 3 - Pracovné skupiny – počet členov: hospodárska skupina – 3 členovia, sociálna skupina – 3 členovia, environmentálna skupina – 3 členovia - Externá odborná spolupráca: spoločnosť Gemini Group, s. r. o. - Účasť verejnosti a komunikácia s verejnosťou – www stránka obce
Prerokovanie	<ul style="list-style-type: none"> - Prerokovanie v orgánoch samosprávy - Verejné pripomienkovanie
Schválenie	<ul style="list-style-type: none"> - Návrh na uznesenie zastupiteľstva

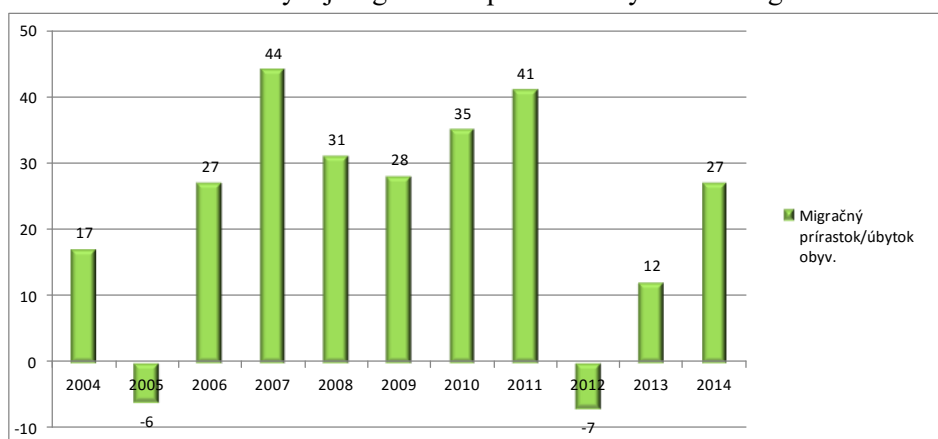


Graf č. 1 Vývoj prirodzeného prírastku obyvateľov Cigľ



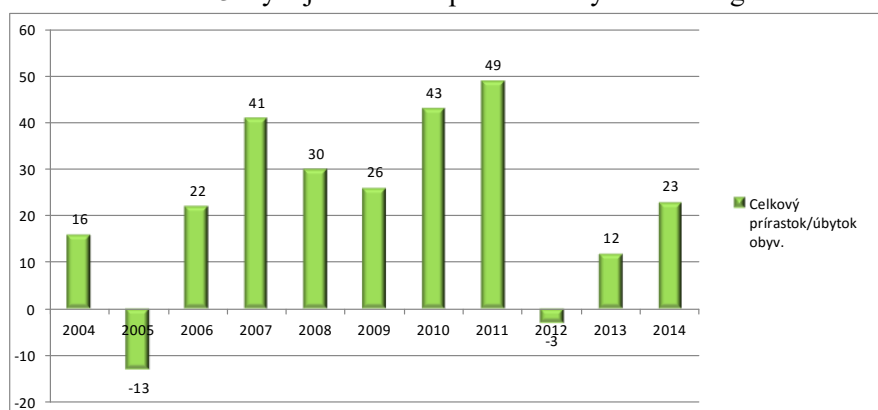
Zdroj : ŠÚ SR 2015, Interná evidencia OÚ 2015

Graf č. 2 Vývoj migračného prírastku obyvateľov Cigľ



Zdroj : ŠÚ SR 2015, Interná evidencia OÚ 2015

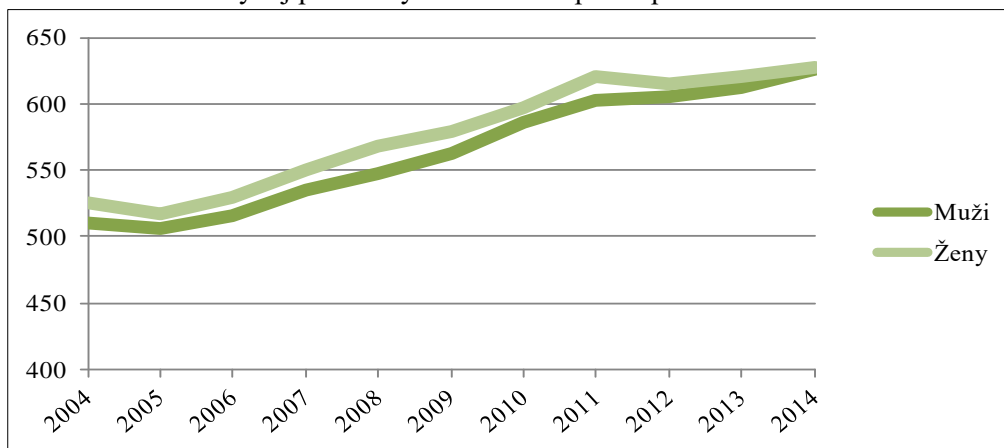
Graf č. 3 Vývoj celkového prírastku obyvateľov Cigľ



Zdroj : ŠÚ SR 2015, Interná evidencia OÚ 2015

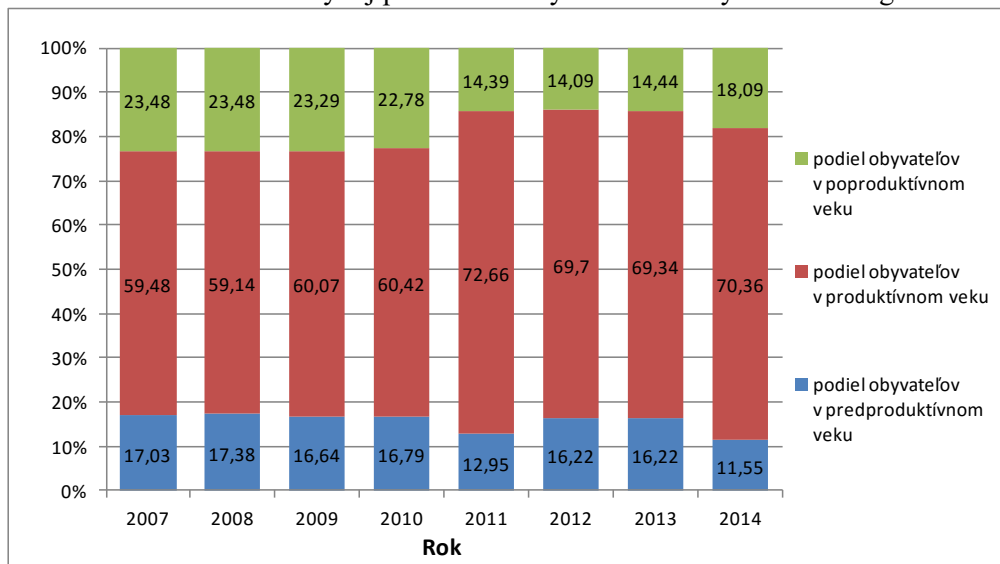


Graf č. 4 Vývoj počtu obyvateľov obce podľa pohlavia od roku 2004



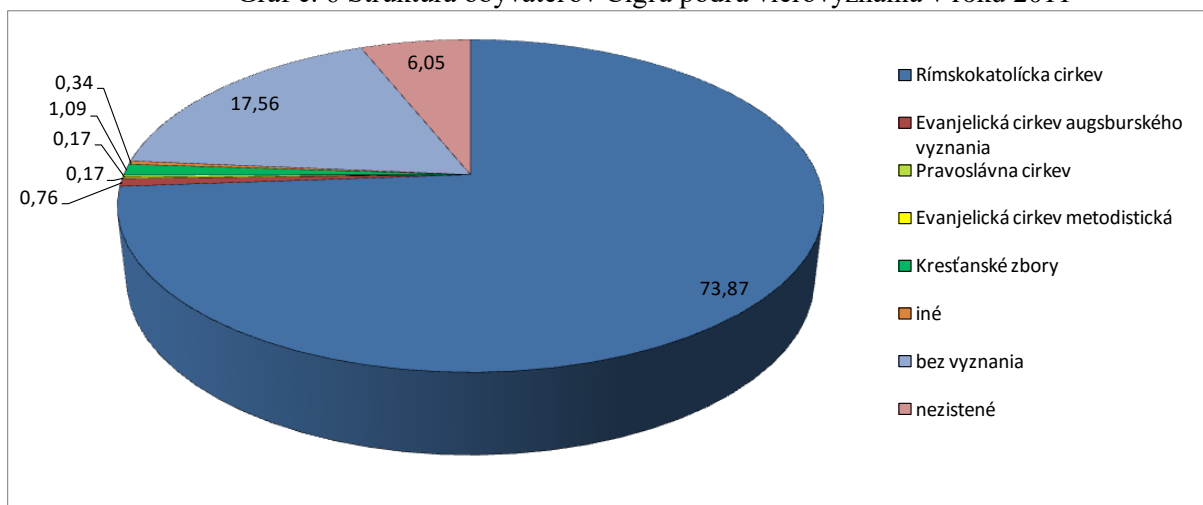
Zdroj : ŠÚ SR 2015, Interná evidencia OÚ 2015

Graf č. 5 Vývoj podielu vekových zložiek obyvateľstva Cigľ



Zdroj : ŠÚ SR 2015, Interná evidencia OÚ 2015

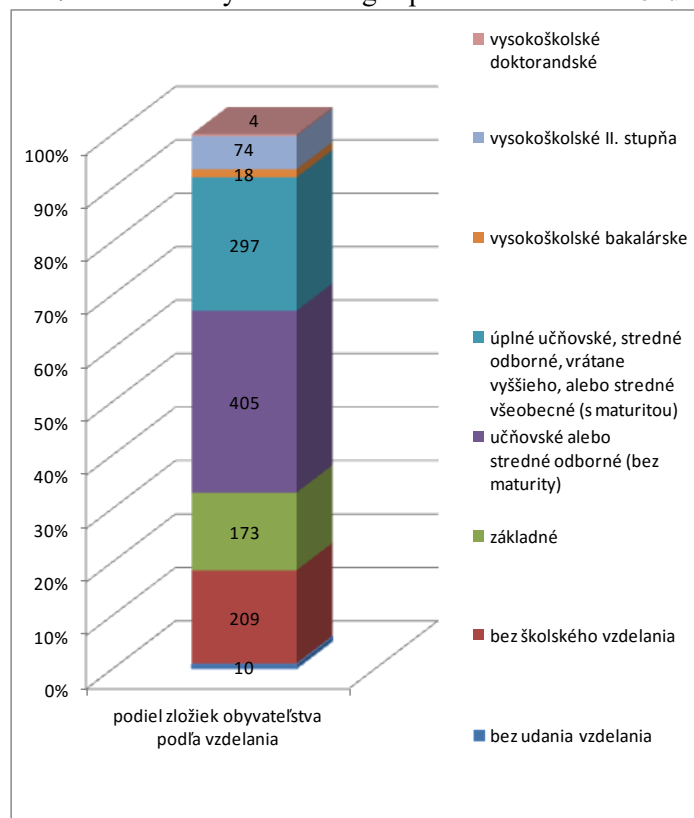
Graf č. 6 Štruktúra obyvateľov Cigľ podľa vierovyznania v roku 2011



Zdroj : ŠÚ SR 2015, Interná evidencia OÚ 2015



Graf č. 7 Štruktúra obyvateľov Cigľu podľa vzdelania v roku 2011



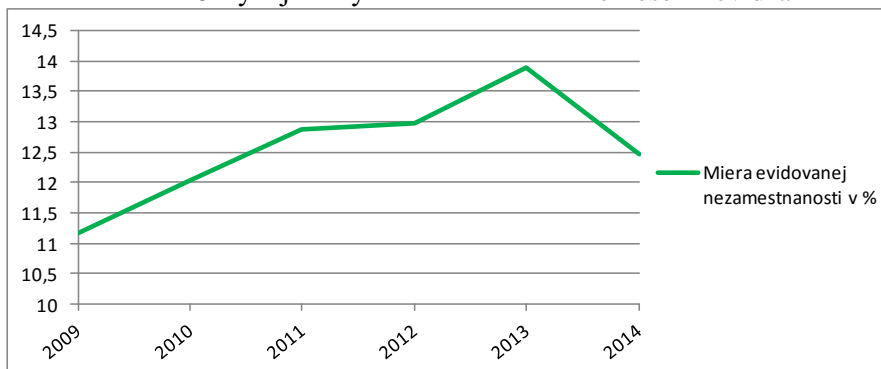
Zdroj: ŠÚ SR 2015, Interná evidencia OÚ 2015

Tab. č. 1 Ekonomická aktivita obyvateľov Cigľu v roku 2011

Osoby ekonomicky aktívne		Počet	Podiel z EAO v %
z toho:	Pracujúci	446	82,14
	Osoby na materskej dovolenke	7	1,29
	Nezamestnaní	71	13,08
	Pracujúci dôchodcovia	19	3,50
	Vypomáhajúci v rodinnom podniku	0	0,00
Osoby ekonomicky neaktívne		Počet	Podiel z ENO v %
z toho:	Nepracujúci dôchodcovia	282	44,55
	Ostatní nezávislí	42	6,64
	Závislé osoby	309	48,82
Iná a nezistená ekonomická aktivita		14	-
Spolu		1 190	-

Zdroj: ŠÚ SR 2015, Interná evidencia OÚ 2015

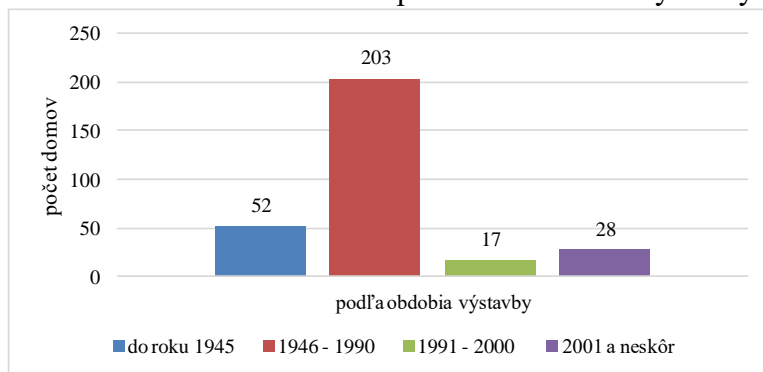
Graf č. 8 Vývoj miery nezamestnanosti v okrese Prievidza



Zdroj: ŠÚ SR 2015



Graf č. 9 Počet domov v obci podľa obdobia ich výstavby

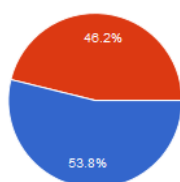


Zdroj: ŠÚ SR 2015

Štatistické zobrazenie odpovedí od respondentov, ktorí sa zúčastnili dotazníkového prieskumu názorov obyvateľov

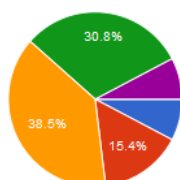
CHARAKTERISTIKA RESPONDENTA

1. Pohlavie



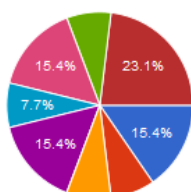
muž	7	53.8%
žena	6	46.2%

2. Vek



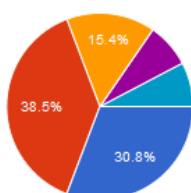
15-19	1	7.7%
20-29	2	15.4%
30-39	5	38.5%
40-49	4	30.8%
50-64	1	7.7%
65 a viac	0	0%

3. Vzdelanie



základné	2	15.4%
vyučený/-á	1	7.7%
vyučený/-á s maturitou	1	7.7%
stredné všeobecné	0	0%
stredné odborné	2	15.4%
VŠ technické	1	7.7%
VŠ ekonomické	2	15.4%
VŠ humanitné	1	7.7%
VŠ prírodovedné	3	23.1%

4. Ekonomická aktivita

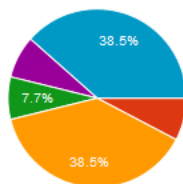


zamestnaný/-á v súkromnom sektore	4	30.8%
zamestnaný/-á vo verejnom sektore	5	38.5%
podnikateľ/ka	2	15.4%
samostatne hospodáriaci roľník	0	0%
dôchodca/kyňa	1	7.7%
študent/ka	1	7.7%
na materskej dovolenke	0	0%
nezamestnaný/-á	0	0%



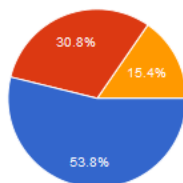
OBEC AKO MIESTO BÝVANIA

5. Ako dlho bývate v obci?



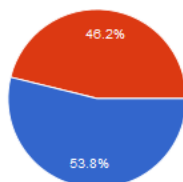
menej ako 1 rok	0	0%
1 – 5 rokov	1	7.7%
6 – 10 rokov	5	38.5%
11 – 15 rokov	1	7.7%
16 – 20 rokov	1	7.7%
21 a viac rokov	5	38.5%

6. Ste spokojný/-á s bývaním v obci?



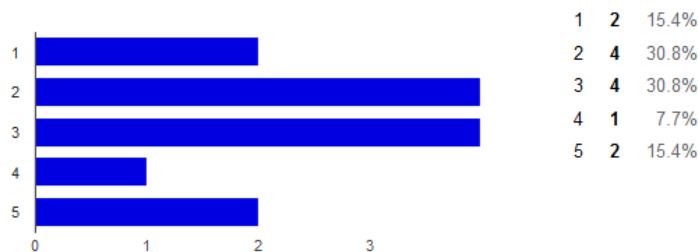
som spokojný/-á	7	53.8%
som čiastočne spokojný/-á	4	30.8%
som nespokojný/-á	2	15.4%

7. Ako hodnotíte rozvoj a napredovanie obce v posledných 5 rokoch?

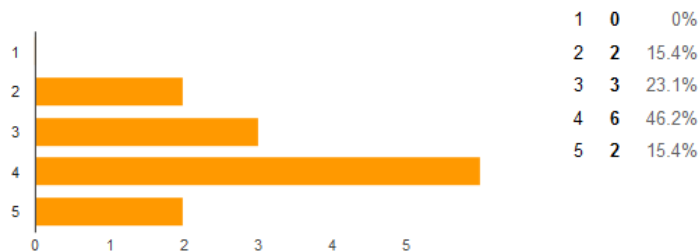


pozitívne	7	53.8%
negatívne	6	46.2%
neviem posúdiť	0	0%

úroveň rekreačných služieb a možností oddychu [8. V ktorých oblastiach považujete Vašu obec za atraktívnu?]

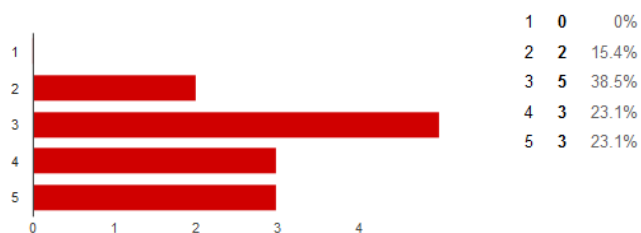


služby pre turistov [8. V ktorých oblastiach považujete Vašu obec za atraktívnu?]

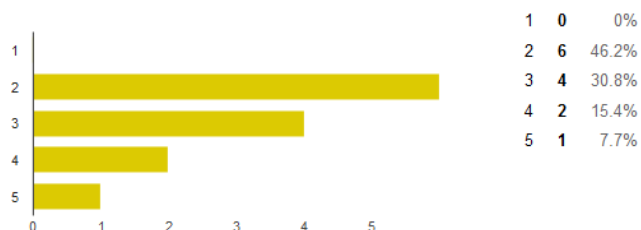




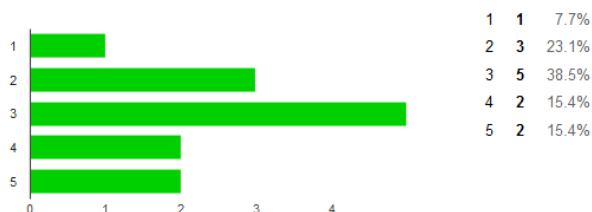
kvalita ciest, ulíc a chodníkov [8. V ktorých oblastiach považujete Vašu obec za atraktívnu?]




stav historických a kultúrnych pamiatok [8. V ktorých oblastiach považujete Vašu obec za atraktívnu?]



kvalita životného prostredia [8. V ktorých oblastiach považujete Vašu obec za atraktívnu?]

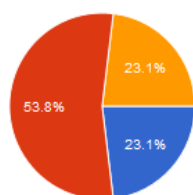


9.1 Najväčšie nedostatky obce vidíte v oblastiach (vyberte maximálne 2)



OBEC A JEJ ROZVOJ

10. Poznáte rozvojové plány obce?



poznám	3	23.1%
častočne poznám	7	53.8%
nepoznám	3	23.1%



11. Na ktoré oblasti a aktivity by sa mal sústrediť rozvoj obce v budúcnosti? (je možné vybrať viac možností - maximálne 5)

