



---

## **Program hospodárskeho rozvoja a sociálneho rozvoja obce Kl'áčno na roky 2015-2020**

---





## OBSAH

<b>ÚVOD .....</b>	<b>4</b>
<b>ČASŤ A – ANALYTICKÁ ČASŤ .....</b>	<b>5</b>
Časť A.1 Analýza vnútorného prostredia .....	5
1.1 Charakteristika obce .....	5
1.2 Demografický vývoj .....	7
1.3 Domový a bytový fond .....	12
1.4 Občianska vybavenosť .....	13
1.5 Technická infraštruktúra .....	14
1.6 Hospodárstvo .....	14
1.7 Finančné hospodárenie .....	15
1.8 Ex-post hodnotenie realizácie predchádzajúceho PHSR .....	16
Časť A.2 Analýza vonkajšieho prostredia .....	16
2.1 Poloha obce .....	16
2.2 Prírodné podmienky .....	16
2.3 Dopravná infraštruktúra .....	17
2.4 Životné prostredie .....	17
2.5 Cestovný ruch .....	18
Časť A.3 Zhodnotenie súčasného stavu obce .....	19
3.1 SWOT analýza .....	19
3.2 Hlavné disparity .....	20
3.3 STEEP analýza .....	21
<b>ČASŤ B – STRATEGICKÁ ČASŤ .....</b>	<b>22</b>
4.1 Vízia obce .....	22
4.2 Stratégia rozvoja obce .....	22
<b>ČASŤ C – PROGRAMOVÁ ČASŤ .....</b>	<b>25</b>
<b>ČASŤ D – REALIZAČNÁ ČASŤ .....</b>	<b>38</b>
5.1 Východiská a popis úloh jednotlivých partnerov pri realizácii .....	38
5.2 Popis postupov organizačného a inštitucionálneho zabezpečenia .....	38
5.3 Komunikačná stratégia .....	39



5.4 Systém monitorovania, hodnotenia a aktualizácie PHRSR.....	41
<b>ČASŤ E – FINANČNÁ ČASŤ.....</b>	<b>43</b>
<b>ZÁVER.....</b>	<b>44</b>
<b>PRÍLOHY .....</b>	<b>46</b>
1. Povinné prílohy .....	46
2. Ostatné prílohy .....	51



### ÚVOD

Program hospodárskeho rozvoja a sociálneho rozvoja (ďalej len PHRSR) predstavuje strednodobý dokument stratégie trvalo udržateľného rozvoja obce Kľačno v období rokov 2015-2020 s dlhodobým výhľadom do roku 2030. PHRSR predstavuje základný dokument určený pre riadenie samosprávy, pričom sa opiera o poznanie situácie a konkrétnych potrieb obyvateľov, podnikateľov, záujmových skupín a ďalších subjektov v území.

PHRSR obce Kľačno na roky 2015-2020 má za úlohu predostrieť smerovanie našej obce, ktoré má viesť taktiež k vyváženému rastu obce a jej snahu o dosiahnutie čo najpozitívnejšieho efektu budúcich zmien.

PHRSR predstavuje otvorený dokument, ktorý je možné dopĺňať a meniť na základe aktuálnych potrieb. Každé nové znenie nadobúda platnosť po jeho schválení obecným zastupiteľstvom. Vypracovanie PHRSR prebiehalo v súlade s požiadavkami stanovenými v Metodike na vypracovanie programu hospodárskeho a sociálneho rozvoja obce/obcí/VÚC spracovanej podľa zákona č.539/2008 Z.z o podpore regionálneho rozvoja v znení zákona č. 309/2014 Z.z.

Dokument nadväzuje na Program hospodárskeho a sociálneho rozvoja obce Kľačno na obdobie rokov 2007-2013, pričom tento dokument pri stanovení cieľov a stratégií rešpektuje PHSR Trenčianskeho samosprávneho kraja.

Za účelom dodržania uvedených predispozícií je dokument rozdelený do 5 hlavných častí. Prvá časť – Analytická sa zameriava na analýzu vnútorného prostredia obce, silných a slabých stránok, skúma vplyvy vonkajšieho prostredia na vývoj situácie v území, hodnotí príležitosti a hrozby pre rast a rozvoj územia. Analýza týchto premenných umožňuje identifikáciu východísk a riešení, ako aj budúceho možného vývoja.

V druhej časti - Strategickkej sa dokument sústreďí na vymedzenie vízie územia, formuluje stratégiu a opisuje strategické ciele na základe jednotlivých oblastí rozvoja – hospodárskej, sociálnej a environmentálnej.

Tretia časť – Programová zahŕňa predovšetkým konkrétne opatrenia a projekty vrátane ich priradenia k jednotlivým cieľom a prioritám. Súčasťou tejto časti je tiež súbor ukazovateľov výsledkov a dosahov, vrátane východiskových a cieľových hodnôt.

Vo štvrtej časti – Realizačnej popisuje dokument úlohy jednotlivých partnerov pri realizácii programu, postupy a inštitucionálneho a organizačného zabezpečenia realizácie, spôsoby komunikácie, kooperácie, systémov monitorovania a kontroly.

Záverečná – Finančná časť predkladá indikatívny finančný plán na celé obdobie realizácie PHSR, ako aj model viaczdrojového financovania jednotlivých opatrení a projektov.

PHRSR bol spracovaný v spolupráci s pracovnou skupinou občanov a záujmových skupín v obci, ktorí pomohli pri zadefinovaní problémových oblastí a stanovení cieľov, projektov a aktivít.

Predkladaný dokument chce prispievať k trvalo udržateľnému rozvoju obce a regiónu s cieľom zvyšovania kvality života obyvateľov v obci.



## ČASŤ A – ANALYTICKÁ ČASŤ

### Časť A.1 Analýza vnútorného prostredia

#### 1.1 Charakteristika obce

##### Základné informácie o obci

Obec Kľačno sa rozprestiera v najsevernejšom výbežku Hornonitrianskej kotliny, neďaleko miesta styku pohorí Malá Fatra, Žiar a Strážovské vrchy, ktorá leží na oboch stranách rieky Nitry. Centrum obce leží na súradnici 48° 54' 45" severnej zemepisnej šírky (N) a 18° 39' 29" východnej zemepisnej dĺžky (E).

Obec patrí v rámci územnosprávneho členenia Slovenskej republiky do Trenčianskeho kraja, ďalej do okresu Prievidza. Cestná vzdialenosť obce od okresného mesta je 17,6 km. Nakoľko sa obec Kľačno nachádza v severnom cípe okresu Prievidza, susedí iba s dvoma obcami tohto okresu, južne s obcou Nitrianske Pravno a na západe s obcou Tužina. Na severe za horským sedlom susedí s obcou Fačkov, ktorá patrí do okresu Žilina a severovýchodnejšie sa nachádza ešte susedná obec Vrícko, ktorá zasa patrí do martinského okresu. V rámci členenia Nomenklatury územných štatistických jednotiek patrí obec Kľačno do samostatného regiónu NUTS 5 (LAU 2).

Tabuľka 1- Zaradenie obce Kľačno v rámci úrovni NUTS

NUTS I	Slovenská republika
NUTS II	Západné Slovensko
NUTS III	Trenčiansky kraj
NUTS IV	Okres Prievidza
NUTS V	Kľačno

Zdroj: NSRR 2007-2013

Celková rozloha obce predstavuje spolu 4870 hektárov. K 31.12.2014 obec zaznamenala 1119 obyvateľov, z toho muži predstavujú viac ako 50%. Hustota obyvateľov obce je v súčasnosti 23 obyvateľov/km<sup>2</sup>, čo je typické pre všetky okolité obce.

Z pohľadu národnostného zloženia sa obyvatelia väčšinovo hlásia k slovenskej národnosti, až takmer 93 %.

##### Historický vývoj obce

Najstaršia písomná zmienka o obci pochádza z r. 1413, spomína sa ako súčasť bojnického panstva pod názvom Geidel, z r. 1430 zas ako Gaydel, avšak základy a korene obce siahajú až do čias 11.storočia. Prečo dostala toto pomenovanie, nie je presne doložené. Predpokladá sa, že bolo odvodené z mena zakladateľa obce, ktorý sa údajne prisťahoval z oblasti Saska. V r. 1437 sa spomína ako Gedelhota, v r. 1464 ako Gajdellehota, neskôr nemecky Geidel.

Obyvatelia Gajdla sa zaoberali ťažbou dreva, poľnohospodárstvom. Chovali hospodárske zvieratá, venovali sa včelárstvu. Pestovali pšenicu, jačmeň, ovos, pohánku, zeleninu, strukoviny, kapustu. Neskôr sa zaoberali rozvojom remesiel - kováčstva, obuvníctva, mlynárstva. Keďže obec územne patrila ku bojnickému panstvu, jej dejiny ovplyvňovali majitelia panstva.

Najväčší rozkvet zažila obec v 16. storočí – mala charakter mestečka. Potom sa na obec začali valiť nešťastia v podobe vojen, drancovania, morových epidémií. Počet obyvateľstva sa rapídne znížil.



Výsledkom 1. svetovej vojny bola veľká bieda, kvôli ktorej si mnoho Gajdlancov hľadalo prácu v zahraničí. Poľnohospodárstvo nestačilo na obživu rodín, preto sa k nemu pridávali sezónne práce – najmä v stavebníctve, kde boli vyhľadávaní hlavne gajdlanskí betonári. Niektorí obyvatelia zas odchádzali na dolnú zem na letné poľnohospodárske práce. Počas 2. svetovej vojny veľa občanov bolo za svoju protifašistickú činnosť umiestnených v koncentračných táboroch, kde veľká časť z nich zahynula.

Počas SNP tu prebiehali tvrdé boje, pričom o život prišlo 18 zajatých partizánov. Na jar v roku 1945 prítomné nemecké vojenské jednotky v súvislosti s blížiacim sa frontom nariadili evakuáciu obce. Obyvateľov transportovali do sústredovacích táborov v Nemecku a českého pohraničia. Po ich odchode nemecké jednotky podpálili stred obce a ustúpili. 6. apríla 1945 do takmer ľudoprázdnej obce vstúpili ako prvé jednotky rumunskej armády, čím bola obec oslobodená.

**Obr. – Gajdlanská drevenica**



Počas 2. svetovej vojny padlo v bojoch 20 mužov. Dedina bola zničená, vypálená. Neprávom sa skonfiškovali majetky tých, ktorí boli v pracovných a v koncentračných táboroch. Po návrate domov si museli vlastné domy a pôdu vymáhať späť do svojho vlastníctva. Do ich života zakrátko vstúpila politika - ako občania nemeckej národnosti museli svoje domovy opustiť. Boli odvezení do zberného tábora pri Novákoch – Laskári, odkiaľ bola väčšina odsunutá do Nemecka. Podľa nimi udávaných čísiel, po r. 1945 bolo celkovo odsunutých 2 434 občanov nemeckej národnosti. Len malému počtu bol dovolený návrat do rodnej dediny. V roku 1948 sa prestal sa používať názov Gajdel, obec sa premenovala na Kľačno. Počet obyvateľov sa postupne dopĺňal. Od roku 1954 bola v obci 5 - triedna škola. V roku 1952 začal do obce premávať autobus. Vlastnú poštu mala obec od roku 1957,

telefónne spojenie bolo do Nitrianskeho Pravna. V septembri 1957 bola zriadená materská škola. V roku 1961 sa v obci začal stavať vodovod, o rok neskôr bezprašná cesta, rozbehla sa výstavba nových rodinných domov. V obci bolo už aj stále kino, pre dospelých premietalo 3x týždenne, pre deti každú nedeľu. Materská škola sa z dreveníc presťahovala do budovy rodinného domu. V roku 1963 bol za kultúrnu pamiatku vyhlásený Mariánsky stĺp a kaplnka Panny Márie (Paleschova kaplnka). O rok neskôr do domácností začala prúdiť vodu z dokončeného vodovodu.

V roku 1975 sa začala výstavba novej budovy školy. Kvôli stavebnej uzávere však nebolo možné stavať nové rodinné domy. 5. 7. 1991 - Kľačno po prvýkrát od skončenia 2. svetovej vojny navštívili bývalí vysťahovaní obyvatelia žijúci teraz najmä v Nemecku - po 45 rokoch. V roku 1994 bol obnovený erb obce so sv. Mikulášom. O rok neskôr obecný úrad vydal prvú farebnú pohľadnicu Kľačna.



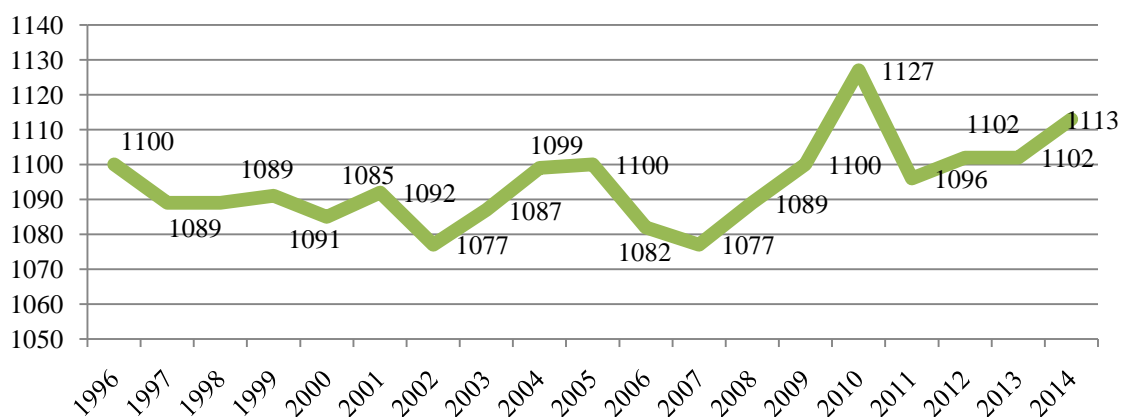
V júni 2008 sa kvôli dlhodobo klesajúcemu počtu detí v triedach uzavrela 30 - ročná história vyučovania v budove novej základnej školy. Základná škola v Kľačne 1. - 4. ročník bola vyradená zo siete škôl a školských zariadení ku 30. 6. 2008 v zmysle Rozhodnutia Ministerstva školstva SR. Budova ZŠ prešla prestavbou a v roku 2010 bola kompletne zrekonštruovaná na obecný úrad, pričom v budove bola umiestnená aj materská škola. V roku 2013 k 600-ročnému jubileu prvej písomnej zmienky bola vydaná monografia obce Kľačno.

### 1.2 Demografický vývoj

#### Vývoj počtu obyvateľov

Vývoj počtu obyvateľov od roku 1996 je nestály. Na nasledujúcom grafe vidíme, že v prvých rokoch počet obyvateľov klesal, neskôr sa trochu ustálil a potom opäť klesal. Výrazná zmena nastala po roku 2002 kedy obec zaznamenala výraznejší nárast počtu obyvateľov a v roku 2005 dosiahla krivka vrchol doposiaľ sledovaného obdobia, až 1100 obyvateľov. Po tomto období, obyvatelia opäť začali ubúdať. Najvýraznejší moment krivky nastal v roku 2010, kedy sa počet obyvateľov dostal na vrchol a prekonal tak údaj z roku 2005 a to počtom obyvateľov až 1127. Tento nárast bol veľmi prudký oproti ostatným. Potom krivka znova klesá, ale posledný rok 2014 je zaznamenaný výraznejší nárast, čo určuje možný trend do budúcnosti.

Graf – Vývoj počtu obyvateľov obce Kľačno od roku 1996-2014



#### Pohyb obyvateľstva

##### • Prirodzený pohyb obyvateľstva

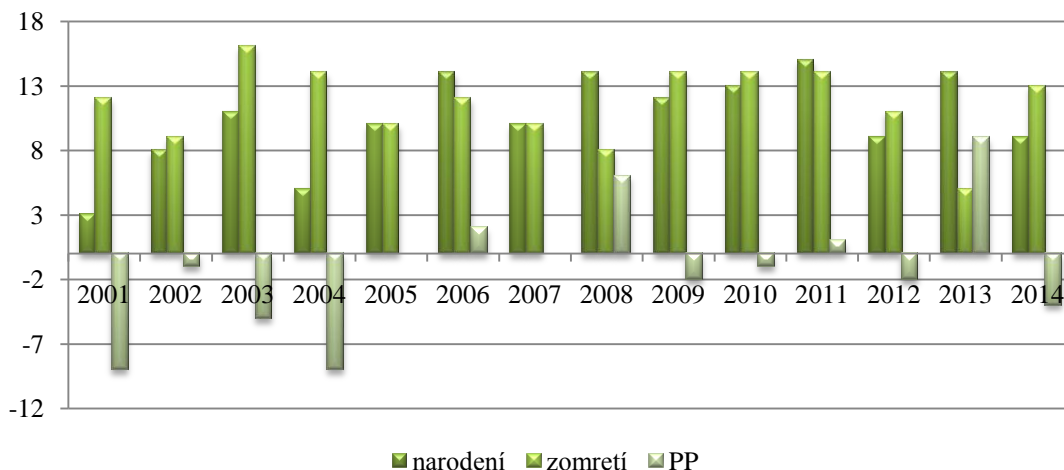
Prirodzený pohyb obyvateľstva predstavuje rozdiel počtu živonarodených, čiže natalitu a počtu zomretých, čiže mortalitu. V období rokov 2001-2014 sa prirodzený prírastok v obci nevyvíjal rovnomerne. V rokoch 2001-2004, čiže prvé 4 roky bol v obci výrazne záporný prirodzený prírastok, čo znamená, že prevažoval počet zomretých nad počtom živonarodených, teda sa jednalo o prirodzený úbytok. Najvyššiu zápornú hodnotu počas celého sledovaného obdobia zaznamenala krivka v rokoch 2001 a 2004 so zhodným údajom - 9. V rokoch 2005 a 2007 mal prirodzený prírastok nulovú hodnotu, čiže počet živonarodených a zomretých nadobúdal rovnaké hodnoty. Prirodzený prírastok bol zaznamenaný počas tohto sledovaného obdobia len v 4 rokoch a to 2006, 2008, 2011 a 2013, kedy bol zároveň aj





najvyšší. Posledný rok 2014 opäť prevažuje počet vystáňovaných nad prístáňovanými. Ak by táto tendencia pokračovala aj naďalej, malo by to negatívne dôsledky na rozvoj obce.

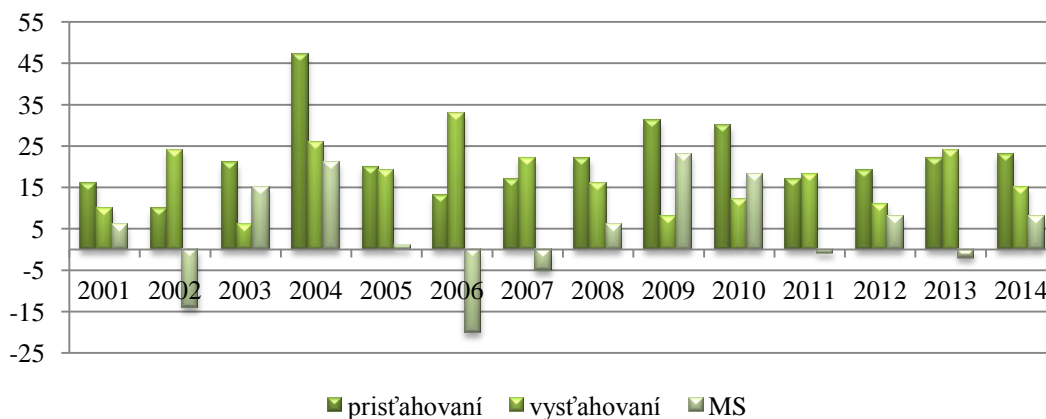
**Graf – Vývoj prirodzeného prírastku v obci 2001-2014**



- **Migračný pohyb obyvateľstva**

Migračný pohyb v obci Kľačno je na tom o poznanie lepšie ako prirodzený pohyb. Iba počas piatich rokov sú zaznamenané záporné hodnoty, čiže prevažujú vystáňovaní nad prístáňovanými. Najviac vystáňovaných z obce bolo v roku 2006. Ostatné roky v referenčnom období nadobúdajú kladné hodnoty, viac obyvateľov sa do obce prístáňovalo na trvalý pobyt. Celkovo najviac prístáňovaných v obci bolo v roku 2004, veľa výraznejšia oproti ostatným rokom. Avšak najväčší migračný prírastok bol zaznamenaný v roku 2009.

**Graf – Vývoj migračného pohybu v obci 2001-2014**



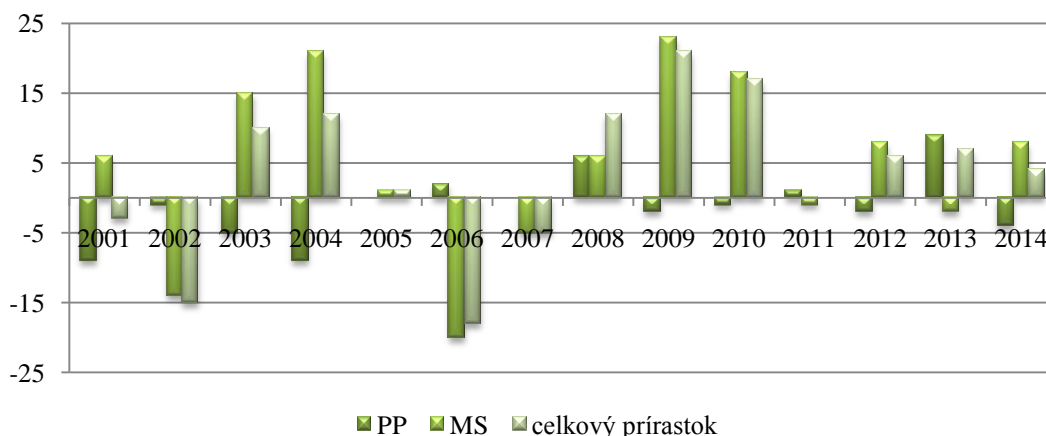
- **Celkový pohyb obyvateľstva**

Z vyššie uvedeného prirodzeného a migračného pohybu možno určiť celkový pohyb obyvateľstva obce Kľačno. Za posledné obdobie rokov 2001-2014 obec dokumentuje celkovo vyšší migračný prírastok ako nižší prirodzený úbytok.





Graf – Vývoj celkového pohybu obce 2001-2014



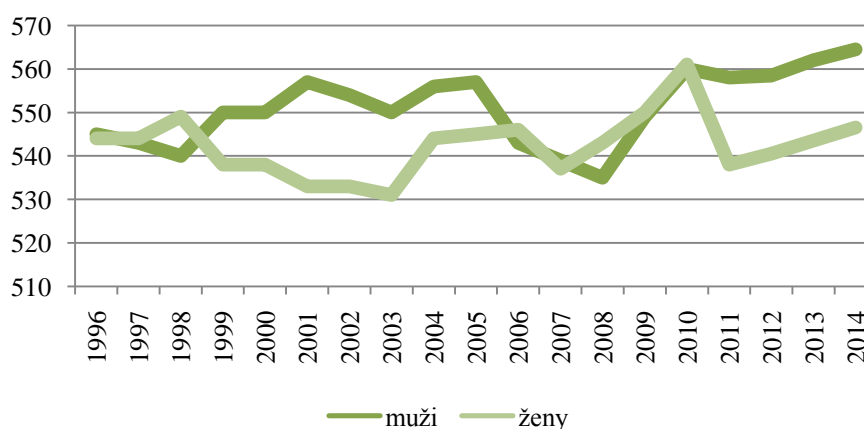
### Štruktúra obyvateľstva

Štruktúry obyvateľstva patria k základným charakteristikám pri demografickej analýze preto je potrebné venovať im určitú pozornosť vzhľadom na ich dôležitosť. Zameriame sa na štruktúry obyvateľstva podľa pohlavia, veku, národnosti, religiozity, vzdelania, či ekonomickej aktivity.

#### • Na základe pohlavia

Vývoj počtu obyvateľov obce bol v priebehu rokov 1996 až 2014 veľmi nerovnomerný. Prvé dva roky, boli obe pohlavia zastúpené rovnako. V roku 1999 nastala výrazná zmena, kedy sa výrazne zvýšil počet mužov a tento trend trval až do roku 2006. Vtedy sa počet obyvateľov postupne znižoval, a obe pohlavia mali rovnomernú zastúpenie. Rok 2008 bol priaznivý v rámci nárastu počtu obyvateľov u oboch pohlaví. Kým muži si tento nárast udržali aj v nasledujúcich rokoch, naopak podiel žien v populácii obce veľmi prudko klesol. Ku koncu celého obdobia však obe zložky pomaly vzrastali. Dôležité je vyzdvihnúť značnú prevahu mužov nad ženami, čo je v porovnaní s ostatnými obcami, okresmi, či Slovenskom nezvyčajné, pretože väčšinou prevažujú ženy nad mužmi. V obci Kľačno môže byť tento jav spôsobený detskou populáciou, ktorá tu prevažuje nad tou staršou. Je totiž známe, že sa rodí viac chlapcov na 1000 dievčat.

Graf – Vývoj počtu obyvateľov podľa pohlavia 1996-2014





### • Na základe veku

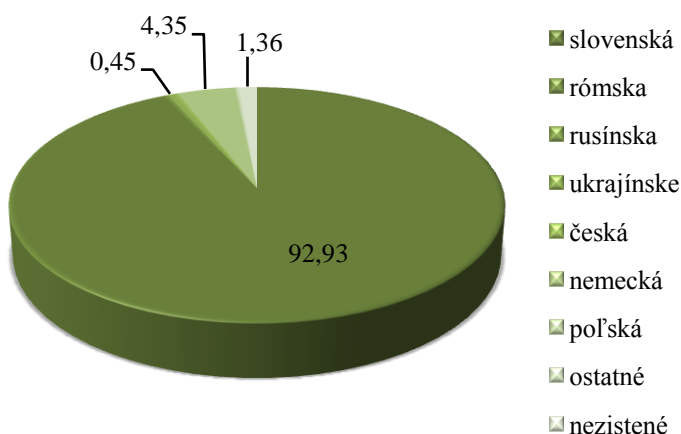
Podľa štruktúry obyvateľstva na základe veku vidíme, že najviac zastúpená je zložka obyvateľov v produktívnom veku. Pre obec Kľačno je typickým znakom starnutie obyvateľov. Kým v roku 2001 bolo obyvateľov nad 65 rokov 108, v roku 2014 ich už bolo 161. Tento demografický proces, je celoeurópskym trendom. Pozitívom však ostáva fakt, že počet detí do 14 rokov v predproduktívnom veku stále prevažuje nad počtom starších obyvateľov nad 65 rokov. Na základe vývoja obyvateľstva podľa veku sa dá predpokladať, že počet starších obyvateľov v budúcnosti prekročí počet detí od 0-14 rokov.

Tabuľka – Vývoj počtu obyvateľov na základe vekovej štruktúry

	2001	2002	2003	2004	2005	2006	2007	2008	2009	2010	2011	2012	2013	2014
<b>0-14</b>	164	159	164	159	158	149	146	152	158	162	155	155	162	163
<b>15-64</b>	820	810	807	815	817	813	809	805	814	823	800	798	791	789
<b>65 +</b>	108	108	116	125	125	120	122	132	138	142	141	149	156	161

Zdroj: ŠÚ SR

### • Na základe národnosti



Podľa posledného sčítania z roku 2011 v obci Kľačno výrazne prevláda slovenská národnosť, až takmer 93%, teda môžeme hovoriť o homogenite obce v rámci národnostného zloženia. Druhou najviac zastúpenou národnosťou je nemecká, ktorú predstavuje 48 obyvateľov. Vyššie percento zastúpenia nemeckej národnosti v obci Kľačno je

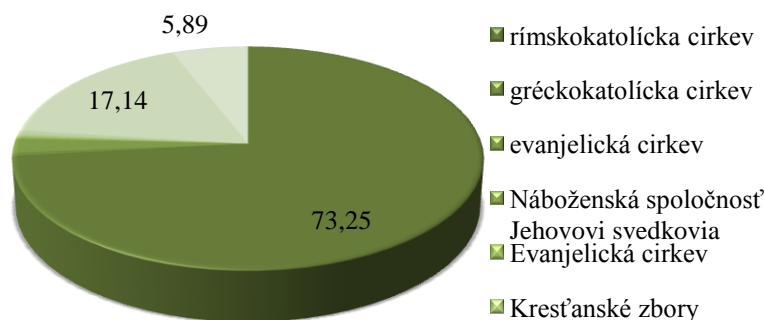
predpokladáme spôsobené historickým vývojom obce, ktoré je späté s nemeckými osadníkmi. Okrem už spomínaných národností, sa v obci nachádzajú aj obyvatelia poľského, českého, rusínskeho, rómskeho, či poľského pôvodu. U 15 obyvateľov obce sa nepodarilo zistiť príslušnosť k národnosti.

### • Na základe náboženstva

Obec Kľačno sa väčšinou hlási k rímskokatolíckej cirkvi, 73 % obyvateľov. Vysoké percento zastúpenia má aj obyvateľstvo bez vyznania, až 17%, čo predstavuje až 189 obyvateľov obce. Vierovyznanie sa nepodarilo zistiť u takmer 6% populácie Kľačna. Z ostatných náboženstiev sú pomerne málo zastúpené napr. evanjelická, gréckokatolícka cirkev, Svedkovia Jehovovi a iné.

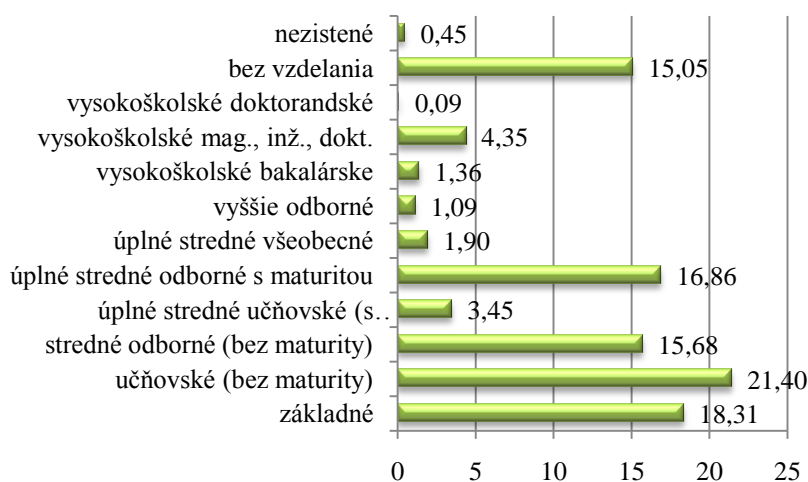


Graf – Religiózne zloženie obce



### • Na základe vzdelania

Graf – Štruktúra obyvateľstva podľa najvyššieho dosiahnutého vzdelania 2011



Štatistiky z roku 2011 poukazujú na fakt, že najviac populácie má dosiahnuté najvyššie vzdelanie učňovské bez maturity, cez 21 %. Druhou najviac zastúpenou kategóriou v poradí je ukončené základné vzdelanie, 202 obyvateľov. Vysoký podiel tvoria aj občania, ktorí nedosiahli žiadne

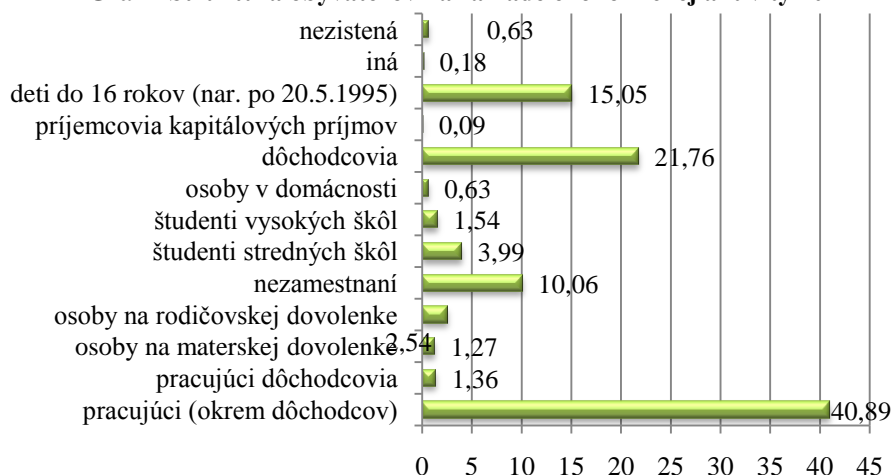
vzdelanie (bez vzdelania 15,05%). Najvyššie dosiahnuté vzdelanie vysokoškolské, či už I., II. alebo III. stupňa, netvorí spolu ani 6% a práve tieto kategórie majú aj najnižšie percento zastúpenia.

### • Na základe ekonomickej aktivity

Podľa sčítania obyvateľov domov a bytov z roku 2011 bolo v tomto období v obci viac ako 53% ekonomicky aktívnych obyvateľov. Dôchodcovia v obci Kľačno, tvoria niečo viac ako 21% celkovej populácie.



Graf – Štruktúra obyvateľov na základe ekonomickej aktivity 2011



## Nezamestnanosť

Tabuľka – vývoj počtu uchádzačov o zamestnanie

rok	Uchádzači o zamestnanie
1996	110
2000	171
2003	133
2006	54
2009	78
2012	125
2014	123

Okres Prievidza má v rámci celého Trenčianskeho kraja najvyššiu mieru evidovanej nezamestnanosti. V súčasnosti má obec Kľačno mieru evidovanej nezamestnanosti okolo 10%, čo je pod celoslovenským priemerom. Toto je spôsobené aj dobrou polohou v rámci Trenčianskeho kraja, kde je možnosť zamestnania veľmi dobrá. Napriek tomu odchádzajú ľudia pracovať do zahraničia (živnostníci, opatrovatelky). Vývoj počtu uchádzačov o zamestnanie sa v priebehu rokov nevyvíjal rovnako. V roku 2000 dosiahol počet až 171 uchádzačov, následne výrazne klesol a posledné roky opäť počet uchádzačov o zamestnanie narástol.

## 1.3 Domový a bytový fond

Tabuľka – obdobie výstavby bytov v obci

rok	počet bytov
pred r. 1919	21
1919-1945	123
1946-1960	36
1961-1970	28
1971-1980	32
1981-1990	41
1991-2000	27
2001-2005	10
2006 a neskôr	15

V obci Kľačno obývajú obyvatelia v prevažnej miere skôr rodinné domy ako bytové domy, ktorých sa v obci nachádza iba pár. Podľa najnovších štatistických údajov z roku 2011 je v obci celkovo 355 bytov, z toho je obývaných 344 bytov.

Tabuľka – obývané byty

Podľa obdobia výstavby bolo najviac bytov v obci Kľačno vystavaných v období rokov 1919-1945, až 123 bytov. V ostatných obdobiach táto výstavba výrazne poklesla, ako

obývané byty	344
iné obytné jednotky	1
kolektívne obydliá	1
nezistené	9
<b>spolu</b>	<b>355</b>

ukazuje tabuľka. Prevažná časť domov je vo vlastníctve fyzických osôb.



### 1.4 Občianska vybavenosť

Podľa charakteru subjektov rozdeľujeme občiansku vybavenosť do dvoch základných skupín:

- verejná vybavenosť (školsťvo, zdravotníctvo, sociálna starostlivosť),
- komerčná vybavenosť (zariadenia maloobchodu, verejného stravovania, služieb)

#### Verejná vybavenosť

Občianska vybavenosť zodpovedá veľkosti obce. Nakoľko je Kľačno rozlohou aj počtom obyvateľov menšia obec, nenachádza sa tu nijaké zdravotné stredisko, ani lekár, či akékoľvek zariadenie ponúkajúce sociálne služby. Najbližšie sociálne služby sú poskytované v Prievidzi, okresnom meste a v Nitrianskom Pravne.

V minulosti bola v obci aj základná škola pre 1.-4. ročník, ale v roku 2008 bola vyradená zo siete škôl a školských systémov. Preto musia žiaci za vzdelaním odchádzať do Prievidze a Nitrianskeho Pravna. V súčasnosti sa v obci nachádza jedna materská škola.

Na trávenie voľného času majú obyvatelia k dispozícii niekoľko možností. Nachádza sa tu škola v prírode, ktorá ponúka pre návštevníkov ubytovanie, stravovanie, tréningové plochy, ale aj teločvičňu a posilňovňu. Osada Dallas ponúka svojim návštevníkom jazdu na koňoch, každoročne organizuje aj tábor pre deti a celoročné pobyty.

#### **Obr. – Osada Dallas**



obyvatelia vypožičať knihy.

V obci pôsobí niekoľko spoločenských organizácií ako klub dôchodcov, futbalový klub, miestna organizácia únie žien, či Karpatskonemecký spolok, ktorého súčasťou je spevácka skupina Neutrataler a detský folklórny súbor Gajdlanček. Každoročne sa prezentujú na rôznych kultúrnych podujatiach, napr. Deň detského folklóru, Deň matiek, zimné slávnosti Hornonitria, či Karneval a mnohé iné.

V oblasti verejnej správy sa v obci Kľačno nachádza pošta, ktorá ponúka svoje služby obyvateľom. Obecný úrad od roku 2010 sídli v budove základnej školy, ktorá bola kompletne zrekonštruovaná.

Obec vydáva aj svoje obecné noviny pod názvom Kľačnianske oko.

#### Komerčná vybavenosť

Veľkosť obce je aj v prípade komerčnej vybavenosti limitujúcim faktorom. Nachádza sa tu supermarket Jednota, štyri prevádzky pohostinných služieb a v stredisku Fačkovské sedlo dve reštauračné zariadenia.



Obec ponúka pre návštevníkov aj možnosti ubytovania v niekoľkých objektoch. Škola v prírode ponúka okrem ubytovania aj stravu, pobyt v telocvični, posilňovni a saune. Osada Dallas ponúka ubytovanie priamo na ranči a apartmán Horec sa nachádza v rodinnom dome a ponúka ubytovanie pre 6 osôb. V stredisku Fačkovské sedlo poskytuje Klak s.r.o. ubytovanie, stravovanie v horskom hotely, v chate Veronika a na Salaši Kľač.

### 1.5 Technická infraštruktúra

Obec je napojená na elektrické vedenie, ktoré poskytuje elektriku obyvateľom v domácnostiach. Obec je taktiež plynofikovaná, no nie všetky domácnosti, sú na plyn napojené. Kľačno je tiež napojené na verejný vodovod, avšak niektoré domy využívajú aj individuálne vodné zdroje – vlastné studne. V obci sa nenachádza kanalizácia, preto obyvatelia využívajú vlastné žumpy alebo septik na zachyt splaškových odpadových vôd.

Tabuľka - vybavenie obývaných bytov technickou infraštruktúrou

byty spolu	355	100%
s kanalizačnou prípojkou	0	0%
s vodovodom	328	92%
s kúpeľňou	328	92%
so splachovacím záchodom	328	92%

Na celom území obce je pokrytie všetkých mobilných operátorov. Obec má taktiež k dispozícii pripojenie na interne, ktoré zabezpečuje firma ISSO s.r.o a Kinet s.r.o., ktoré sú povinná poskytovať verejnú elektronickú komunikačnú službu prístupu do

siete Internet v dohodnutom rozsahu.

Obec zabezpečuje na pravidelnej báze aj odvoz komunálneho odpadu. Separovaný zber odpadov sa organizuje podľa druhu odpadu (sklo, papier, plast, železo) s periodicitou každé 2, resp. 3 mesiace.

### 1.6 Hospodárstvo

V obci Kľačno sa obyvatelia v minulosti zaoberali remeselnou činnosťou - kováči, mlynári, obuvníci, ťažbou dreva, poľnohospodárstvom. Chovali sa hospodárske zvieratá, venovali sa včelárstvu. Pestovali plodiny ako pšenicu, jačmeň, ovos, pohánku, zeleninu, strukoviny, kapustu.

Tento historický vývoj do veľkej miery ovplyvnil aj súčasnosť obce. Mnoho obyvateľov sa naďalej venuje poľnohospodárskej a lesníckej činnosti, predovšetkým Lesy SR š.p., Vjarsol s.r.o., Osada Dallas s.r.o.

Okrem spomenutej firmy sa v obci nachádza mnoho menších podnikateľov venujúcich sa rôznym činnostiam. Živnostníci sa zaoberajú najmä stavebnou činnosťou, stavbou krovov, vodoinštaláčnou činnosťou, nákladnou dopravou, elektro a pod.. Spomeňme živnostníkov Miroslav Zimmerman – ZIMO, Jozef Zimmerman – JOMIDACH, Ivan Mundier – IMKROV, Peter Kobza – HYDROTHERM, František Kobza – ELMAKO, Štefan a Marián Paver, Juraj Horváth.

Samotná obec poskytuje svojim obyvateľom málo možností na zamestnanie a preto je väčšina nútená odchádzať za prácou do okolitých obcí a miest.





## 1.7 Finančné hospodárenie

Základným nástrojom finančného hospodárenia obce je rozpočet, ktorý je zostavovaný podľa Zákona č.583/2004 Z.z. o rozpočtových pravidlách územnej samosprávy a o zmene a doplnení niektorých zákonov v znení neskorších predpisov a schvaľovaný obecným zastupiteľstvom.

Rozpočet na rok 2014 bol stanovený ako vyrovnaný - celkové príjmy aj výdavky boli schválené vo výške 308 147 Eur. Po zmenách sa rozpočet navýšil a celkové príjmy dosiahli úroveň 333 254 Eur, pričom výdavky boli nižšie, vo výške 332 589 Eur.

**Tabuľka - Rozpočet obce k 31.12.2014**

	<b>schválený rozpočet na rok 2014 (€)</b>	<b>rozpočet 2014 po zmenách (€)</b>		<b>schválený rozpočet na rok 2014 (€)</b>	<b>rozpočet 2014 po zmenách (€)</b>
<b>príjmy celkom</b>	308.147,-	333.254,-	<b>výdavky celkom</b>	308.147,-	332.589,-
<b>bežné príjmy</b>	293.147,-	318.322,-	<b>bežné výdavky</b>	293.147,-	309.431,-
<b>kapitálové príjmy</b>	2.000,-	8.932,-	<b>kapitálové výdavky</b>	15.000,-	23.158,-
<b>príjmové finančné operácie</b>	13.000,-	6.000,-	<b>výdavkové finančné operácie</b>	0,-	0,-

Na rok 2015 schválilo Obecné zastupiteľstvo rozpočet vo výške 317 092 Eur - príjmovú aj výdavkovú časť, pričom v priebehu roka a v dôsledku zmien sa rozpočet zmenil v časti príjmy na 375 757 Eur a v časti výdavky na 353 603 Eur.

**Tabuľka - Rozpočet obce na rok 2015**

	<b>schválený rozpočet na rok 2015 (€)</b>	<b>rozpočet 2015 po zmenách (€)</b>		<b>schválený rozpočet na rok 2015 (€)</b>	<b>rozpočet 2015 po zmenách (€)</b>
<b>príjmy celkom</b>	317.092,-	375.757,-	<b>výdavky celkom</b>	317.092,-	353.603,-
<b>bežné príjmy</b>	307.092,-	360.763,-	<b>bežné výdavky</b>	307.092,-	338.177,-
<b>kapitálové príjmy</b>	2.000,-	6.994,-	<b>kapitálové výdavky</b>	10.000,-	15.426,-
<b>príjmové finančné operácie</b>	8.000,-	8.000,-	<b>výdavkové finančné operácie</b>	0,-	0,-

Z pohľadu štruktúry príjmov a výdavkov, obec zaznamenala najväčšie príjmy i výdavky v roku 2011, kedy hodnota príjmov dosiahla úroveň 396 110 Eur a hodnota výdavkov 394 629 Eur. Vo všetkých sledovaných obdobiach bol rozpočet prebytkový - presahovali príjmy nad výdavkami. Presnú štruktúru definuje nasledujúca tabuľka.

**Tabuľka - Štruktúra príjmov a výdavkov obce od roku 2011**

	<b>2011</b>	<b>2012</b>	<b>2013</b>	<b>2014</b>	<b>2015 plán</b>	<b>2016 plán</b>	<b>2017 plán</b>
<b>Príjmy</b>	396.110,-	325.348,-	363.052,-	333.414,-	375.757,-	306.418,-	306.308,-
<b>Výdavky</b>	394.629,-	320.869,-	362.990,-	327.573,-	353.603,-	306.418,-	306.308,-





### 1.8 Ex-post hodnotenie realizácie predchádzajúceho PHSR

Rok schválenia projektu	Názov projektu	Poskytovateľ	Výška príspevku
2008	BECEP Kľačno Školská zóna	Ministerstvo dopravy, pôst' a telekomunikácií SR	11.844,- Eur
2010	Revitalizácia centra - park SNP	Envirofond	3.500,- Eur
2010	Prestavba ZŠ na Obecný úrad	Ministerstvo pôdohospodárstva SR	102.989,- Eur
2011	Vybudovanie vodozádržných opatrení	Úrad vlády SR	92.700,- Eur
2010	Rekonštrukcia chodníka	Ministerstvo pôdohospodárstva SR	0,-

## Časť A.2 Analýza vonkajšieho prostredia

### 2.1 Poloha obce

Obec Kľačno sa nachádza v západnej časti Slovenska, v trenčianskom kraji, v okrese Prievidza. Leží v nadmorskej výške od 360-420 m.n.m a v najsevernejšom výbežku Hornonitrianskej kotliny. Presnú polohu obce určujú geografické súradnice 48° 54' 45" severnej zemepisnej šírky (N) a 18° 39' 29" východnej zemepisnej dĺžky (E).

### 2.2 Prírodné podmienky

Územie obce sa rozprestiera na Hornonitrianskej kotline obklopené pohoriami Malá Fatra, Žiar a Strážovské vrchy. Základnou stavebnou jednotkou tejto kotliny sú štvrťohorné piesky, íly. Väčšina kotliny je zalesnená zmiešanými lesmi. Z listnatých stromov prevládajú buk a dub, z ihličnanov zasa smrek. Poľnohospodárska pôda v obci predstavuje 1041 ha, čo je 21% celkovej výmery pôdy. V prevažnej miere ju tvoria trvalé trávnaté porasty. Nepoľnohospodárska pôda zaberá viac ako 78 % celkovej výmery pôdy.

Z pôd prevládajú vo veľkej miere kambizeme (hnedé lesné pôdy), ktoré sú v rámci slovenska najviac zastúpené, čo je aj v tomto prípade spôsobené výskytom lesa a v oblasti rieky Nitra zasa luvizeme (nivné pôdy).

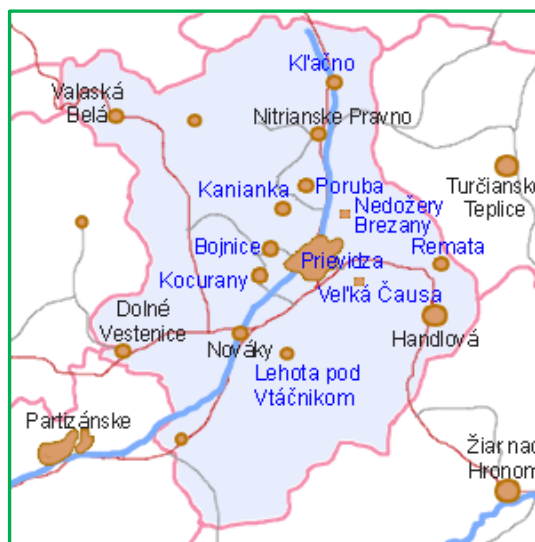
Osou obce je rieka Nitra, ktorá pramení na svahoch Lúčanskej Malej Fatry pod vrhom Reván a má dĺžku 170 km.

Obec Kľačno nemá na svojom území žiadne náleziská nerastných surovín a teda tu neprebíha žiadna ťažba.

Obec Kľačno nemá na svojom území žiadne náleziská nerastných surovín a teda tu neprebíha žiadna ťažba.

Vzhľadom na komplexnú prírodnú charakteristiku obce je nutné zadefinovať aj klimatické podmienky. Kľačno sa nachádza na styku dvoch klimatických oblastí a to teplej

Obr. – poloha obce Kľačno





a mierne teplej. Priemerné ročné teploty sa pohybujú od 6-9 °C a priemerné ročné zrážky od 600-800 mm, čo je typické pre väčšinu územia Slovenska.

### 2.3 Dopravná infraštruktúra

Obec Kľačno sa nachádza 17,6 km od okresného mesta Prievidza. Cestnú sieť tvorí 10 km ciest I. triedy a 20 km ostatných ciest. Cestná sieť je dostatočne vybudovaná avšak nevyhovujúca po kvalitatívnej stránke, osobitne miestne komunikácie. Územím obce nevedie žiadna železnica. Najbližšie železničné spojenie sa nachádza v Nitrianskom Pravne.

Región má veľmi zlú polohu v Trenčianskom kraji na napojenie na diaľnicu D1. Prepojenie je veľmi komplikované cez cestu I./50 Prievidza – Trenčín, ktorá je v dezolátnom stave.

Tabuľka – počet autobusových spojení počas 24 hodín z obce do vybraných miest

V obci je zabezpečená autobusová doprava, ktorá umožňuje obyvateľom ich premiestňovanie a zabezpečuje spojenie s okolitými obcami a mestami. V obci je umiestnených 9 zastávok pre autobusovú dopravu. Niekoľkokrát za deň premáva priamy spoj do okresného mesta.

mesto/obec	počet priamych spojov
Prievidza	17
Nitrianske Pravno	22
Fačkov	9

### 2.4 Životné prostredie

Obec Kľačno sa vinie v dĺžke 5 km pozdĺž rieky Nitra. Nielen rieka, ale aj veľké množstvo hôr lemujúce obec vytvárajú ekologicky čisté prostredie. Nezanedbateľným faktorom ovplyvňujúcim kvalitu prostredia je existencia veľkých lesných plôch, ktoré zaberajú až 75% územia obce.

Kvalita ovzdušia sa monitoruje na staniciach Prievidza, Handlová a Bystričany. Na celkovom znečistení ovzdušia majú podiel hlavne oxidy dusíka a tuhé častice. Bystričany a Handlová patria medzi mierne znečistené lokality a Prievidza je stredne znečistená. V roku 2000 bol zaznamenaný výrazný pokles emisií SO<sub>2</sub> oproti minulým rokom z najvýznamnejších zdrojov predovšetkým pokles ich produkcie v tepelnej elektrárni Nováky, ktorá je najvýznamnejším zdrojom znečisťovania v oblasti.

Povrchové vody rieky Nitry a jej prítokov v hornom úseku sú znečisťované odpadovými vodami z banských a priemyselných aktivít. Významnými zdrojmi znečistenia sú NCHZ Nováky, ENO Zemianske Kostolany, banský priemysel v Novákoch, Prievidzi, Handlovej a verejné kanalizácie miest a obcí.

#### Nitrátová smernica

##### Nitrátová direktíva

Smernica 91/676/EC o ochrane vodných zdrojov pred znečistením dusičnanmi pochádzajúcimi z poľnohospodárstva „Nitrátová direktíva“ je súborom opatrení smerujúcich k zníženiu možností znečistenia vodných zdrojov ( povrchové aj podzemné ) dusičnanmi, ktoré môžu pochádzať z minerálnych hnojív a z hospodárskych hnojív ( maštalný hnoj, hnojovica, močovka ) a to vtedy, keď sú aplikované v nadmerných dávkach a v nesprávnom čase, alebo keď sú zle uskladňované.



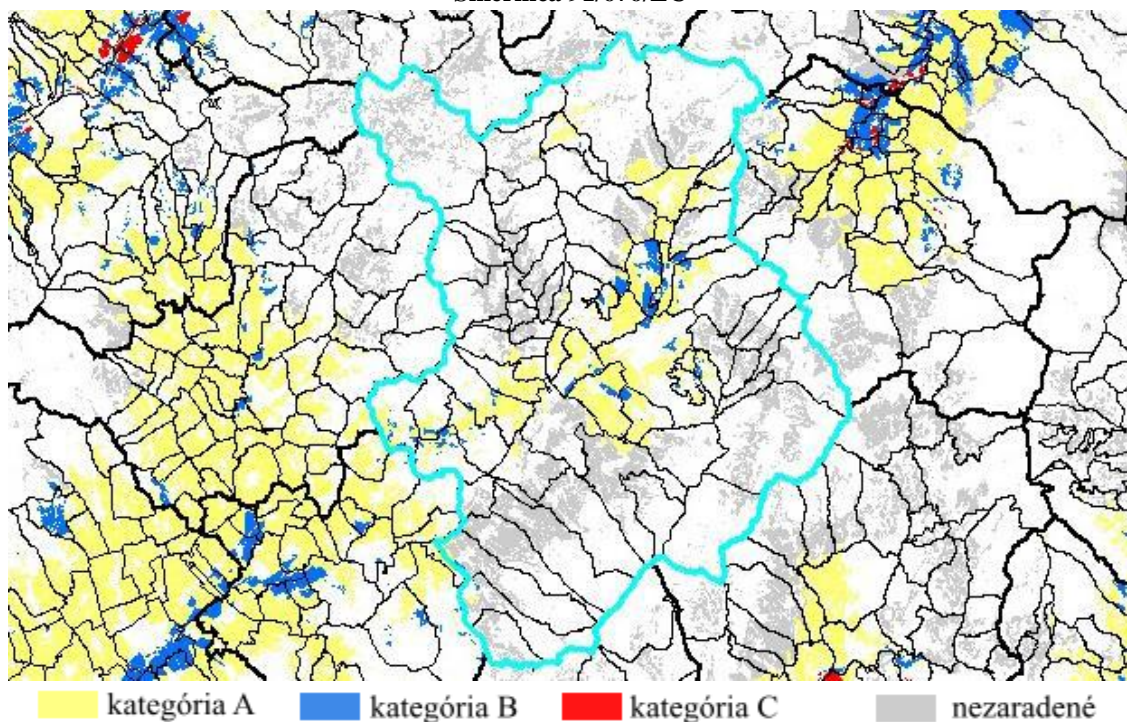
Nitrátová direktíva vyžaduje 3 hlavné povinnosti pri jej zavádzaní do praxe:

- vymedzenie zraniteľných oblastí ohrozenia vodných zdrojov,
- vypracovanie a zverejnenie Kódexu správnej poľnohospodárskej praxe,
- vypracovanie a zverejnenie programov hospodárenia v poľnohospodárstve.

Zraniteľné oblasti boli na území SR vyčlenené Nariadením vlády SR zo dňa 26.6.2003. Podľa tohto nariadenia bolo 1546 obcí vyhlásených za územia zraniteľné z hľadiska ochrany vodných zdrojov. Poľnohospodárske subjekty hospodáriace v spomínaných územiach sú povinné rešpektovať osobitné zásady hospodárenia, Kódex správnej poľnohospodárskej praxe. V zraniteľných oblastiach sa na základe súboru pôdnych, hydrologických, geografických a ekologických parametrov určili pre každý poľnohospodársky subjekt 3 kategórie obmedzení hospodárenia.

Obec podľa Smernice 91/676/EC o ochrane vodných zdrojov pred znečistením dusičnanmi pochádzajúcimi z poľnohospodárstva nie je zaradená medzi produkčné bloky s obmedzením hospodárenia. Obec nie je zaradená do zraniteľnej oblasti pôdy.

Obr. – mapa obcí v okrese Prievidza, zaradených do zraniteľných území podľa Nitrátovej direktívy, Smernica 91/676/EC



### 2.5 Cestovný ruch

Obec Kľačno z hľadiska zaradenia regiónu do oblasti cestovného ruchu podľa aktuálnej regionalizácie Ministerstva dopravy, výstavby a regionálneho rozvoja zaraďujeme do Hornonitrianskeho regiónu cestovného ruchu. Tento región má potenciál:

- pre pobyt a rekreáciu v kúpeľoch
- pre návštevu historických pamiatok
- pre pobyt a rekreáciu pri vode
- pre turistiku v okolitých horách





- zimné športy - lyžovanie.

Obr. – Kostol Svätého Mikuláša



Napriek štatistickej dominancii ponuky v Bojniciach sú aktivity cestovného ruchu regionálneho charakteru rozšírené plošnejšie hlavne v oblasti Kľačno s regionálne významným lyžiarskym strediskom Fačkovské sedlo – Kľak.

Z významnejších kultúrnych pamiatok, ktoré sa v obci nachádzajú je to kostol Svätého Mikuláša z roku 1464, ktorí bude po uplynutí

správneho konania vyhlásený za národnú kultúrnu pamiatku. Významnými kultúrnymi pamiatkami sú kaplnka Panny Márie (1824), Mariánsky stĺp postavený v roku 1749. V obci sa nachádza archeologické nálezisko - nálezisko I. - Intravilán obce - stredovek, novovek.

V blízkosti obce sa nachádzajú ďalšie kultúrne a architektonické pamiatky ako Bojnický zámok, Čičmany, ktoré sú známe svojou zachovalou ľudovou architektúrou.

Neďaleko sa nachádzajú aj známe kúpeľné mestá Bojnice a Turčianske Teplice, ktoré ponúka svojim návštevníkom možnosť rekreácie a oddychu.

Z cirkevných pamiatok sa v okolí obce nachádzajú prevažne kostoly z rôznych storočí. Medzi najznámejšie patria rímsko-katolícky kostol sv. Mikuláša v Novákoch, barokovo-klasický kostol, kostol sv. Kataríny postavený v gotickom slohu v Handlovej, či kostol a kláštor piaristov v Prievidzi.

### Časť A.3 Zhodnotenie súčasného stavu obce

#### 3.1 SWOT analýza

SWOT analýza (Strong points, Weak points, Opportunities, Threats) kompletizuje a zoraďuje vnútorné silné a slabé stránky, vonkajšie príležitosti a ohrozenia podľa dôležitosti. SWOT analýza je východiskom pre formulovanie stratégie, ktorá vznikne ako súlad medzi vnútornými vlastnosťami a vonkajším prostredím. Ide najmä o vzájomné porovnávanie vnútorných silných a slabých stránok obce a možností a ohrození, ktoré pôsobia na ďalší rozvoj územia z vonkajšieho prostredia.

Formulár – SWOT analýza obce Kľačno

Silné stránky	Slabé stránky
<b>HOSPODÁRSKA OBLASŤ</b>	
<ul style="list-style-type: none"><li>• kultúrny dom,</li><li>• existencia materskej školy v obci,</li><li>• vybudovaná sieť na rozvod elektrickej energie.</li><li>• dobré prepojenie obecnej komunikácie na hlavnú cestnú sieť.</li><li>• pravidelný odvoz TKO a separovanie.</li></ul>	<ul style="list-style-type: none"><li>• nedobudovaná technická infraštruktúra,</li><li>• stav ciest a chýbajúce chodníky,</li><li>• zlý stav cintorína,</li><li>• nedostatočná starostlivosť o historické pamiatky.</li><li>• technický stav obecných budov,</li><li>• nedostatok finančných prostriedkov na údržbu technickej infraštruktúry.</li></ul>
<b>SOCIÁLNA OBLASŤ</b>	



## Program hospodárskeho rozvoja a sociálneho rozvoja obce Kľačno

<ul style="list-style-type: none"> <li>• blízkosť lyžiarskeho strediska a ďalších voľnočasových možností.</li> <li>• dostupnosť do obce,</li> <li>• športový areál,</li> <li>• medzilľudské vzťahy,</li> <li>• pretrvávajúce kultúrnych tradícií,</li> <li>• záujem verejnosti o veci verejné,</li> <li>• aktívne obyvateľstvo - najmä mladí ľudia v obci,</li> <li>• vhodné podmienky pre rozvoj ekologického cestovného ruchu,</li> <li>• geografická poloha vhodná na turistiku,</li> <li>• historické a kultúrne pamiatky v obci i blízkom okolí.</li> </ul>	<ul style="list-style-type: none"> <li>• odliv mladých ľudí,</li> <li>• nepriaznivý demografický vývoj,</li> <li>• nezamestnanosť a nedostatok pracovných príležitostí,</li> <li>• chýbajúce voľnočasové aktivity a podujatia pre mládež,</li> <li>• absencia základnej školy,</li> <li>• nedostatočná starostlivosť o seniorov,</li> <li>• nedostatok finančných prostriedkov pre činnosť kultúrnych zariadení a ich rozvoj,</li> <li>• nedostatočná informovanosť obyvateľstva o možnostiach podnikania v cestovnom ruchu,</li> <li>• nedostatočná propagácia obce a regiónu,</li> <li>• chýbajúce služby.</li> </ul>
ENVIRONMENTÁLNA OBLASŤ	
<ul style="list-style-type: none"> <li>• krása okolia a prírody,</li> <li>• prameň rieky Nitra,</li> <li>• čiastočné separovanie odpadu,</li> <li>• kvalita životného prostredia napriek existujúcim zdrojom znečistenia v širšom okolí obce.</li> </ul>	<ul style="list-style-type: none"> <li>• znečisťovanie rieky Nitra,</li> <li>• nelegálne skládky odpadu,</li> <li>• emisie z vykurovania domov,</li> <li>• nevedomosť a nezáujem ľudí o ochranu životného prostredia-</li> </ul>
Príležitosti	Hrozby
<ul style="list-style-type: none"> <li>• zriadenie podporných mechanizmov na štátnej a regionálnej úrovni,</li> <li>• zlepšenie prístupu malých a stredných podnikateľov k informačným technológiám a k finančným zdrojom pre podnikanie,</li> <li>• využívanie podpory štrukturálnych fondov Európskej únie</li> <li>• vytváranie partnerstiev pri riešení problematiky rozvoja obce a regiónu, v ktorom sa obce nachádza (spolupráca samosprávy, orgánov štátnej správy, podnikateľov, mimovládnych organizácií a pod.)</li> <li>• možnosť použitia 2 % daní daňových subjektov,</li> <li>• zakladanie mimovládnych neziskových organizácií poskytujúcich všeobecne prospešné služby.</li> </ul>	<ul style="list-style-type: none"> <li>• neprehľadné, chýbajúce a nevhodné koncepcie na úrovni štátu a regiónu,</li> <li>• často sa meniaci legislatíva (daňová, úverová, odvodová a pod.),</li> <li>• podmienky nemotivujúce k samozamestnaniu (sťažené podmienky pre začiatok vlastného podnikania, pre rozbehovú etapu, nemotivujúce podnikateľské prostredie, absencia systémových nástrojov podpory,</li> <li>• pokračovanie v negatívnom dlhodobom demografickom vývoji ako dôsledok chýbajúcej podpornej politiky v tejto oblasti</li> <li>• nedostatok finančných prostriedkov na dobudovanie a obnovu infraštruktúry, na záchranu, údržbu a obnovu kultúrnych a historických pamiatok a na propagáciu, reklamu a marketingové aktivity,</li> <li>• nevýhodné podmienky čerpania úverových zdrojov z komerčných bánk,</li> <li>• nadmerné využívanie fosilných palív,</li> <li>• apatia nezamestnaných a pasívne zotrvávanie v sociálnej sieti,</li> <li>• dlhodobé zmeny klímy,</li> <li>• znehodnotenie životného prostredia priemyselnou činnosťou.</li> </ul>

### 3.2 Hlavné disparity

V programovom období 2014-20 sa predpokladá intenzívnejšie zapojenie miestnych a regionálnych samospráv, sociálnych partnerov a mimovládnych organizácií do



programovania, implementácie i monitoringu nástrojov regionálnej i štrukturálnej politiky. Z tohto kontextu vyplýva potreba vysokého dôrazu na určenie kľúčových faktorov rozvoja a kľúčových disparít.

Hlavné faktory rozvoja	Hlavné disparity
<ul style="list-style-type: none"><li>▪ <b>Prirodné bohatstvo a možnosti rozvoja cestovného ruchu vo viacerých oblastiach.</b></li></ul>	<ul style="list-style-type: none"><li>▪ Úbytok mladých ľudí.</li></ul>
<ul style="list-style-type: none"><li>▪ <b>Zapojenosť občanov do verejného života a ich snaha o zlepšenie súčasnej situácie.</b></li></ul>	<ul style="list-style-type: none"><li>▪ Problematická dostupnosť financií na aktivity rozvoja obce.</li></ul>
<ul style="list-style-type: none"><li>▪ <b>Zlepšenie technickej infraštruktúry obce.</b></li></ul>	<ul style="list-style-type: none"><li>▪ Zvýšenie povedomia verejnosti o potrebe ochrany životného prostredia.</li></ul>

### Odhad budúceho možného vývoja obce

Budúci vývoj obce Kľačno závisí predovšetkým od aktívneho prístupu samosprávy pri riešení problémov a navrhovaní stratégie rozvoja. Predstavitelia samosprávy sa však pokúsia v plnej miere vyvinúť snahu o to, aby ich rozvojové plány uspeli a obec sa sústredila najmä na elimináciu kľúčových disparít, ako aj na využitie najvýznamnejších faktorov rozvoja.

Takýto vývoj počíta s využívaním finančných prostriedkov z vonkajších zdrojov, ako aj s využitím endogénneho potenciálu obce samotnej.

### 3.3 STEEP analýza

Analýza hodnotí iba vonkajšie faktory v oblasti sociálnej, ekonomickej, ekologickej, politickej a z pohľadu hodnôt obyvateľstva, pracovníkov samosprávy, podnikateľov v obci a ďalších zúčastnených strán. Obec Kľačno identifikovala nasledujúce faktory globálneho prostredia, ktoré ovplyvňujú budúci rozvoj obce.

Sociálne	Ekonomické	Ekologické	Politické	Hodnoty
Starnutie populácie	Zvyšovanie odvodového zaťaženia	Vytváranie čiernych skládok	Politika vlády v konkrétnej oblasti	Tímová spolupráca
Zvyšovanie ekonomickej závislosti obyvateľstva	Nízke podielové dane	Nedostatočná osвета o ŽP	Legislatíva	Nezáujem o veci verejné
Nedostatok pracovných príležitostí	Vplyv daňovej politiky	Nezáujem verejnosti o ochranu ŽP	Administratívna náročnosť čerpania finančných dotácií a podpory	Dobrovoľná práca občanov
	Zníženie kúpyschopnosti obyvateľstva			Pokračovanie v tradíciách obce v organizovaní kultúrnych a spoločenských podujatí



## ČASŤ B – STRATEGICKÁ ČASŤ

Strategická časť PHRSR nadväzuje na analytickú časť. Záver analytickej časti obsahuje analýzu a hodnotenie možných rizík. Strategická časť obsahuje stratégiu rozvoja obce pri zohľadnení jej vnútorných špecifik a určí hlavné ciele a priority rozvoja obce pri rešpektovaní princípov regionálnej politiky v záujme dosiahnutia vyváženého udržateľného rozvoja územia. Strategická časť obsahuje:

- víziu územia
- formuláciu a návrh stratégie
- výber a popis strategických cieľov v jednotlivých politikách – oblastiach rozvoja (hospodárska, sociálna, environmentálna).

Stanovenie vízie predstavuje očakávaný stav, ktorý má obec Kľačno dosiahnuť z dlhodobého hľadiska. Vymedzuje rámec pre definovanie strategických cieľov a priorít na obdobie nasledujúcich rokov a postupov na ich dosiahnutie.

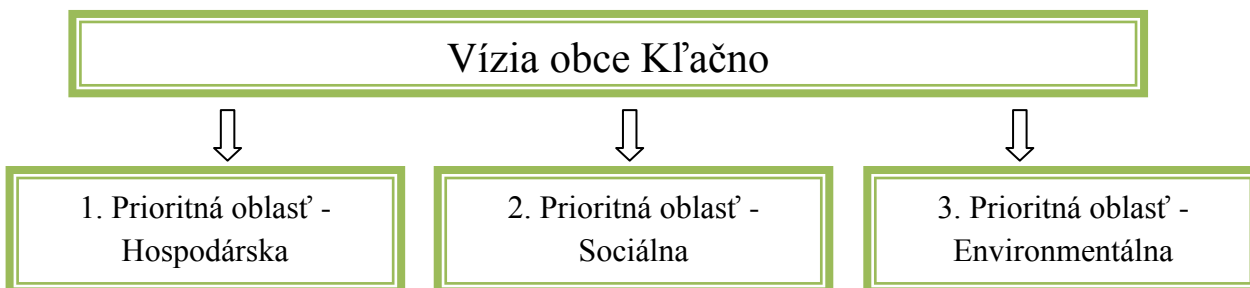
### 4.1 Vízia obce

Obec Kľačno má stanovenú nasledovnú víziu, ktorá zodpovedá dosiahnutým výsledkom počas rokov 2007-2013 a aj očakávaniam do roku 2020:

Obec Kľačno bude obcou podporujúcou možnosti bývania, zaisťujúcou zlepšenie technickej infraštruktúry, zvýšenie pracovných príležitostí a obcou snažiacou sa o pozdvihnutie spoločenského i kultúrneho života a zabezpečujúcou možnosti trávenia voľného času, pri rešpektovaní potreby ochrany životného prostredia.

### 4.2 Stratégia rozvoja obce

PHRSR určuje tri kľúčové oblasti rozvoja v súlade s platnou Metodikou – oblasť hospodársku, sociálnu a environmentálnu, ktoré spolu prispievajú k dosiahnutiu definovanej vízie obce. V rámci jednotlivých oblastí boli následne stanovené ciele a tiež konkrétne opatrenia slúžiace na naplnenie týchto cieľov. Pri definovaní cieľov sú zohľadnené predovšetkým potreby obyvateľov obce.







### 1. prioritná oblasť - HOSPODÁRSKA

V rámci hospodárskej oblasti sa v nasledujúcom období obec Kľačno zameria na dva hlavné ciele - rozvoj dopravnej infraštruktúry a zlepšenie technickej infraštruktúry. Tieto oblasti predstavujú pre obec Kľačno v súčasnom období problematické oblasti, na ktoré je potrebné sa zamerať a sústavnou prácou pracovať na ich rozvoji. Za účelom zlepšenia situácie obec stanovila 5 opatrení, ktoré priamo povedú svojou realizáciou k náprave stavu a rozvoju obce. Konkrétne opatrenia a ich väzby na príslušné ciele približuje nasledujúca tabuľka.

Vízia		
1. prioritná oblasť - Hospodárska		
Cieľ 1 Rozvoj dopravnej infraštruktúry		Cieľ 2 Zlepšenie technickej infraštruktúry
Opatrenie 1.2 Rekonštrukcia miestnych chodníkov	Opatrenie 1.2 Rekonštrukcia mostov	Opatrenie 1.3 Rekonštrukcia verejného osvetlenia

Obyvatelia obce Kľačno prostredníctvom dotazníkového prieskumu vyjadrili názor, že súčasná dopravná infraštruktúra obce predstavuje pre obec výrazný nedostatok, s čím sa stotožnilo až 50% zapojených respondentov. Nikto z občanov nevyjadril presvedčenie, že kvalita ciest, ulíc a chodníkov je dostatočne kvalitná. 82% všetkých respondentov sa zhodlo, že v budúcom období je nevyhnutné zamerať rozvoj obce na rekonštrukciu miestnych komunikácií i chodníkov. Obec pri plánovaní aktivít pre nasledujúce obdobie zvažovala názory verejnosti a pri stanovení konkrétnych projektov rešpektovala potreby občanov.

### 2. prioritná oblasť - SOCIÁLNA

V rámci Sociálnej oblasti sa obec bude usilovať o skvalitnenie vzhľadu a účelnosti verejných budov a zvýšenie kvality cintorína. Realizácia stanovených projektových zámerov priamo prispeje k zvýšeniu životnej úrovne obyvateľov obce Kľačno a prispeje k estetickosti vzhľadu obce. Naplnenie stanovených cieľov sa obec bude snažiť zaistiť cez modernizáciu a rekonštrukciu obecných budov - budova obecného úradu a materskej školy, ako aj cez rekonštrukciu chodníkov na miestnom cintoríne a ich doplnenie, alebo cez vybudovanie urnových miest.

Občania sa cez dotazníkový prieskum vyjadrili, že problémom obce je vo veľkej miere aj sociálna politika a sociálna infraštruktúra. 25% respondentov vyjadrilo presvedčenie, že obec by sa v ďalšom období mala zamerať na poskytovanie sociálnych služieb, viac ako 12% obyvateľov by sa zameralo na podporu kultúrnych podujatí a rozvoj spoločenského života v obci.



## Program hospodárskeho rozvoja a sociálneho rozvoja obce Kľačno

Vízia		
2. prioritná oblasť - Sociálna		
Cieľ 1 Skvalitnenie vzhľadu a účelnosti verejných budov	Cieľ 2 Zvýšenie kvality cintorína	Cieľ 3 Zlepšenie voľnočasových aktivít
Opatrenie 2.1 Rekonštrukcia a modernizácia verejných budov	Opatrenie 2.2 Modernizácia cintorína	Opatrenie 2.3 Doplnenie športového areálu

### 3. prioritná oblasť - ENVIRONMENTÁLNA

Environmentálna oblasť poukazuje na potrebu zaistenia ochrany životného prostredia. Keďže problematika a nevyhnutnosť kvality životného prostredia sa stáva čoraz akútnejšou, obec Kľačno sa v nasledujúcom období svojimi aktivitami a stanovenými opatreniami chce podieľať na zvýšení kvality životného prostredia a zaistení udržateľného rozvoja v tejto oblasti. Aktuálne riešenia obec vidí hlavne v odstraňovaní čiernych skládok, pričom je potrebné túto oblasť riešiť priebežne, na základe vzniknutej potreby. Riešenie problémov v tejto oblasti vidí obec tiež vo vybudovaní zberného dvora, kde bude obyvateľom obce i samospráve a organizáciám umožnené separovať niekoľko druhov odpadov.

Vízia	
3. prioritná oblasť - Environmentálna	
Cieľ 1 Zaistenie ochrany životného prostredia	
Opatrenie 3.1 Odstránenie čiernych skládok	Opatrenie 3.2 Vybudovanie zberného dvora

Výsledky dotazníkového prieskumu poukázali, že kvalitu životného prostredia chápu občania ako prioritnú silnú stránku obce, s čím súhlasilo 63% zapojených občanov. Keďže obec chce svojou činnosťou uchovať kvalitné životné prostredie pre ďalšie generácie, chce rozvojovými aktivitami prispievať k ochrane životného prostredia a odstraňovaniu negatív vyplývajúcich na stav prírody a životného prostredia v obci a jej okolí.



### ČASŤ C – PROGRAMOVÁ ČASŤ

Programová časť PHRSR obce Kľačno pozostáva z definície a popisu pripravovaných opatrení a aktivít, ktoré budú slúžiť ako podklad pre realizačnú a finančnú časť rozvojovej stratégie na obdobie rokov 2015 až 2020. V nasledujúcich tabuľkách sa nachádzajú zoznamy konkrétnych aktivít prislúchajúcich k jednotlivým opatreniam, pričom odlišenie predstavuje príslušnosť opatrení a aktivít k cieľom definovaným v strategickej časti.

**Tabuľka - Opatrenia, projekty a aktivity v rámci Hospodárskej oblasti**

Opatrenie	Projekt/Aktivita	Prioritná oblasť
Opatrenie 1.1 - Rekonštrukcia miestnych chodníkov	Projekt 1.1.1 - Zrekonštruovanie miestnych chodníkov	Hospodárska oblasť - Dopravná infraštruktúra
Opatrenie 1.2 - Rekonštrukcia mostov	Projekt 1.2.1 - Obnova mostov v obci	Hospodárska oblasť - Dopravná
Opatrenie 1.3 - Rekonštrukcia verejného osvetlenia	Projekt 1.3.1 - Modernizácia siete verejného osvetlenia	Hospodárska oblasť - Technická infraštruktúra

**Tabuľka - Opatrenia, projekty a aktivity v rámci Sociálnej oblasti**

Opatrenie	Projekt/Aktivita	Prioritná oblasť
Opatrenie 2.1 - Rekonštrukcia a modernizácia verejných budov	Projekt 2.1.1 - Zateplenie budovy OÚ a MŠ	Sociálna - obecné budovy
	Projekt 2.1.2 - Obnova obecnej chaty Kamila	Sociálna - obecné budovy
	Projekt 2.1.3 - Modernizácia a plynifikácia kultúrneho domu	Sociálna - obecné budovy
	Projekt 2.1.4 - Modernizácia spoločenského klubu	Sociálna - obecné budovy
Opatrenie 2.2 - Modernizácia cintorína	Projekt 2.2.1 - Rekonštrukcia a doplnenie chodníkov na cintoríne	Sociálna - kvalita cintorína
	Projekt 2.2.2 - Zriadenie urnových miest	Sociálna - kvalita cintorína
Opatrenie 2.3 - Doplnenie športového areálu	Projekt 2.3.1 - Dobudovanie športového areálu	Sociálna - voľnočasové aktivity

**Tabuľka - Opatrenia, projekty a aktivity v rámci Environmentálnej oblasti**

Opatrenie	Projekt/Aktivita	Prioritná oblasť
Opatrenie 3.1 - Odstránenie čiernych skládok	Projekt 3.1.1 - Odstránenie čiernych skládok v katastri obce	Environmentálna - ochrana životného prostredia
Opatrenie 3.1 - Vybudovanie zberného dvora	Projekt 3.2.1 - Zriadenie zberného dvora v obci	Environmentálna - ochrana životného prostredia



## Program hospodárskeho rozvoja a sociálneho rozvoja obce Kľačno

Typ ukazovateľa	Názov ukazovateľa	Definícia	Informačný zdroj	Merná jednotka	Východisková hodnota	Cieľová hodnota	
					2015	2017	2020
1. PRIORITNÁ OBLASŤ - Hospodárska							
Projekt 1.1.1 - Zrekonštruovanie miestnych chodníkov							
Výsledok	Dĺžka zrekonštruovaných chodníkov	Celková dĺžka zrekonštruovaných chodníkov	PD a interná evidencia OÚ	m	0	1000	---
Dopad	Počet dotknutých osôb	Celkové množstvo osôb, ktorých sa rekonštrukcia dotkne		počet	0	1125	1130
Projekt 1.2.1 - Obnova mostov v obci							
Výsledok	Počet mostov	Celkový počet obnovených mostov	PD a interná evidencia OÚ	počet	0	0	2
Dopad	Počet užívateľov	Celkový počet osôb, ktoré denne mosty využijú		počet	0	0	300
Projekt 1.3.1 - Modernizácia siete verejného osvetlenia							
Výsledok	Počet svietidiel	Celkový počet obnovených svietidiel	PD a interná evidencia OÚ	m	0	170	---
Dopad	Úspora	Celková úspora z prevádzky sústavy VO		počet	0	58	---
2. PRIORITNÁ OBLASŤ - Sociálna							
Projekt 2.1.1 - Zateplenie budovy OÚ a MŠ							
Výsledok	Plocha objektu	Plošný obsah zatepľovaného objektu	PD a interná evidencia OÚ	m2	0	1035	---
Dopad	Počet dotknutých osôb	Celkový počet osôb, ktorých sa rekonštrukcia dotkne		počet	0	1125	1130
Projekt 2.1.2 - Obnova obecnej chaty Kamila							
Výsledok	Plocha objektu	Celkový plošný obsah objektu	PD a interná evidencia OÚ	m2	0	0	120
Dopad	Počet užívateľov	Celkový počet užívateľov ročne využívajúcich objekt		počet	0	0	150
Projekt 2.1.3 - Modernizácia a plynifikácia kultúrneho domu							



## Program hospodárskeho rozvoja a sociálneho rozvoja obce Kľačno

Výsledok	Plocha objektu	Celkový plošný obsah objektu	PD a interná evidencia OÚ	m2	0	0	1000
Dopad	Počet užívateľov	Celkový počet užívateľov ročne využívajúcich objekt		počet	0	0	1000
Projekt 2.1.4 - Modernizácia spoločenského klubu							
Výsledok	Plocha objektu	Plošný obsah modernizovaného objektu	PD a interná evidencia OÚ	m2	0	800	---
Dopad	Denná využiteľnosť objektu	Celkový počet osôb denne využívajúcich objekt		počet	0	700	750
Projekt 2.2.1 - Rekonštrukcia a doplnenie chodníkov na cintoríne							
Výsledok	Dĺžka chodníkov	Celková dĺžka zrekonštruovaných a doplnených chodníkov	PD a interná evidencia OÚ	m2	0	200	---
Dopad	Počet užívateľov	Celkové množstvo osôb, ktoré denne navštívia cintorín		počet	0	30	35
Projekt 2.2.2 - Zriadenie urnových miest							
Výsledok	Počet urnových miest	Celkový počet pripravených urnových miest	PD a interná evidencia OÚ	m2	0	50	---
Dopad	Využiteľnosť	Predpokladaný ročný počet užívateľov		počet	0	10	11
Projekt 2.3.1 - Dobudovanie športového areálu							
Výsledok	Plocha vybudovaných objektov	Celkový obsah plochy dobudovaných objektov	PD a interná evidencia OÚ	m2	0	0	45000
Dopad	Počet užívateľov	Celkový počet užívateľov, ktoré denne areál využijú		počet	0	0	100

### 3. PRIORITNÁ OBLASŤ - Environmentálna

#### Projekt 3.1.1 - Odstránenie čiernych skládok v katastri obce

Výsledok	Počet odstránených čiernych skládok	Súčet čiernych skládok, ktoré budú odstránené		počet	0	2	---
----------	-------------------------------------	---	--	-------	---	---	-----



## Program hospodárskeho rozvoja a sociálneho rozvoja obce Kľačno

Dopad	Objem odstráneného odpadu	Celkové množstvo odstráneného odpadu z čiernych skládok	PD a interná evidencia OÚ	t	0	100	---
Dopad	Počet odstránených druhov odpadu	Súčet druhov odpadu, ktoré sa budú odstraňovať		počet	0	4	---
Projekt 3.2.1 - Zriadenie zberného dvora v obci							
Výsledok	Plocha zberného dvora	Plošný obsah vybudovaného zberného dvora	PD	m2	0	400	---
Výsledok	Počet druhov separovaných odpadov	Súčet druhov odpadov, ktoré budú v rámci zberného dvora separované		počet	0	15	---

### Základné údaje o projektovom zámere č. 1.1.1

Názov projektu	<b>Zrekonštruovanie miestnych chodníkov</b>
Garant	Obec Kľačno
Partneri garanta (spolupráca s ...)	Projektová kancelária, externý manažment, stavebný úrad
Začatie a ukončenie projektu (od ..... do .....)	2016-2017
Stav projektu pred realizáciou	Nevyhovujúca kvalitatívna úroveň chodníkov, potreba rekonštrukcie, pripravené projektová dokumentácia
Cieľ projektu	Dobudovanie infraštruktúry v obci
Výstupy	Zrekonštruované chodníky
Užívatelia	Obyvatelia obce, návštevníci obce
Indikátory monitoringu	Dĺžka zrekonštruovaných chodníkov, počet dotknutých osôb
Poznámky	----

### Realizácia projektu

Fáza/míľnik	Súčinnosť iného odboru alebo subjektu	Termín (mesiac/rok)
Vypracovanie projektovej dokumentácie	Projektová kancelária	Pripravená
Spracovanie a registrácia žiadosti o NFP, zhromaždenie príloh	Externý manažment v spolupráci s obecným úradom	2016
Predloženie projektu	Obec Kľačno	2016
Realizácia	Externý dodávateľ	04-08/2017
Kolaudácia	Stavebný úrad	10/2017



## Program hospodárskeho rozvoja a sociálneho rozvoja obce Kľačno

### Financovanie projektu

Druh výdavku	Náklady spolu (eur)	z toho verejné zdroje				z toho súkromné zdroje
		EU	ŠR	VÚC	Obec	
Príprava dokumentácie	2500	0	0	0	2500	0
Realizácia projektu	200 000	150 000	40000	0	10000	0
<b>Spolu</b>	<b>202 500</b>	<b>150 000</b>	<b>40000</b>	<b>0</b>	<b>12500</b>	<b>0</b>

### Základné údaje o projektovom zámere č. 1.2.1

Názov projektu	<b>Obnova mostov v obci</b>
Garant	Obec Kľačno
Partneri garanta (spolupráca s ...)	Projektová kancelária, externý manažment, stavebný úrad
Začatie a ukončenie projektu (od ..... do .....)	2019-2020
Stav projektu pred realizáciou	Zlý technický stav všetkých mostov, havarijný stav niektorých mostov
Cieľ projektu	Dobudovanie infraštruktúry v obci
Výstupy	2 zrekonštruované a bezpečné mosty
Užívatelia	Obyvatelia obce, návštevníci obce a účastníci cestnej premávky
Indikátory monitoringu	Počet mostov, počet užívateľov
Poznámky	----

### Realizácia projektu

Fáza/míľnik	Súčinnosť iného odboru alebo subjektu	Termín (mesiac/rok)
Vypracovanie projektovej dokumentácie	Projektová kancelária	02-03/2019
Vydanie stavebného povolenia	Stavebný úrad	04/2019
Spracovanie a registrácia žiadosti o NFP, zhromaždenie príloh	Externý manažment v spolupráci s obecným úradom	04-06/2019
Predloženie projektu	Obec Kľačno	2019
Realizácia	Externý dodávateľ	05-09/2020
Kolaudácia	Stavebný úrad	11/2020

### Financovanie projektu

Druh výdavku	Náklady spolu (eur)	z toho verejné zdroje				z toho súkromné zdroje
		EU	ŠR	VÚC	Obec	
Realizácia projektu	80 000	60 000	16000	0	4000	0
<b>Spolu</b>	<b>80 000</b>	<b>60 000</b>	<b>16000</b>	<b>0</b>	<b>4000</b>	<b>0</b>





## Program hospodárskeho rozvoja a sociálneho rozvoja obce Kľačno

### Základné údaje o projektovom zámere č. 1.3.1

Názov projektu	<b>Modernizácia siete verejného osvetlenia</b>
Garant	Obec Kľačno
Partneri garanta (spolupráca s ...)	Projektová kancelária, externý manažment, stavebný úrad
Začatie a ukončenie projektu (od ..... do .....)	2016
Stav projektu pred realizáciou	Zastaraná sústava verejného osvetlenia, nízka svetelná účinnosť sústavy, vysoké náklady súvisiace s prevádzkou a údržbou sústavy, pripravená projektová dokumentácia
Cieľ projektu	Dobudovanie technickej infraštruktúry v obci
Výstupy	Obnovená sieť verejného osvetlenia
Užívatelia	Obyvatelia obce, účastníci cestnej premávky, návštevníci obce
Indikátory monitoringu	Počet svietidiel, úspora energie
Poznámky	----

### Realizácia projektu

Fáza/míľnik	Súčinnosť iného odboru alebo subjektu	Termín (mesiac/rok)
Vypracovanie projektovej dokumentácie	Projektová kancelária	Pripravená
Spracovanie a registrácia žiadosti o NFP, zhromaždenie príloh	Externý manažment v spolupráci s obecným úradom	02-03/2016
Predloženie projektu	Obec Kľačno	04/2016
Realizácia	Externý dodávateľ	07-09/2016
Kolaudácia	Stavebný úrad	10/2016

### Financovanie projektu

Druh výdavku	Náklady spolu (eur)	z toho verejné zdroje				z toho súkromné zdroje
		EU	ŠR	VÚC	Obec	
Realizácia projektu	130600	97950	26120	0	6530	0
<b>Spolu</b>	130600	97950	26120	0	6530	0

### Základné údaje o projektovom zámere č. 2.1.1

Názov projektu	<b>Zateplenie budovy OÚ a MŠ</b>
Garant	Obec Kľačno
Partneri garanta (spolupráca s ...)	Projektová kancelária, externý manažment, stavebný úrad
Začatie a ukončenie projektu (od ..... do .....)	2016
Stav projektu pred realizáciou	Energetická a finančná náročnosť prevádzky /vykurovania/ budovy, nereprezentatívny vzhľad budovy, tepelné straty, pripravená projektová dokumentácia
Cieľ projektu	Zlepšenie vzhľadu obecných budov
Výstupy	Zateplený objekt OÚ



## Program hospodárskeho rozvoja a sociálneho rozvoja obce Kľačno

Užívatelia	Obyvatelia obce, návštevníci obce					
Indikátory monitoringu	Plocha objektu, počet dotknutých osôb					
Poznámky	----					
Realizácia projektu						
Fáza/míľnik	Súčinnosť iného odboru alebo subjektu				Termín (mesiac/rok)	
Vypracovanie projektovej dokumentácie	Projektová kancelária				Pripravená	
Spracovanie a registrácia žiadosti o NFP, zhromaždenie príloh	Externý manažment v spolupráci s obecným úradom				02-03/2016	
Predloženie projektu	Obec Kľačno				04/2016	
Realizácia	Externý dodávateľ				06-10/2016	
Kolaudácia	Stavebný úrad				12/2016	
Financovanie projektu						
Druh výdavku	Náklady spolu (eur)	z toho verejné zdroje				z toho súkromné zdroje
		EU	ŠR	VÚC	Obec	
Príprava dokumentácie	2300	0	0	0	2300	0
Realizácia projektu	179 000	134 250	35800	0	8950	0
Spolu	181 300	134 250	35800	0	11250	0

### Základné údaje o projektovom zámere č. 2.1.2

Názov projektu	Obnova obecnej chaty Kamila	
Garant	Obec Kľačno	
Partneri garanta (spolupráca s ...)	Projektová kancelária, externý manažment, stavebný úrad	
Začatie a ukončenie projektu (od ..... do .....)	2018-2019	
Stav projektu pred realizáciou	Zastaranosť budovy, nereprezentatívny vzhľad	
Cieľ projektu	Zlepšenie vzhľadu obecných budov	
Výstupy	Obnovený objekt chaty	
Užívatelia	Obyvatelia obce, návštevníci obce	
Indikátory monitoringu	Plocha objektu, počet užívateľov	
Poznámky	----	
Realizácia projektu		
Fáza/míľnik	Súčinnosť iného odboru alebo subjektu	Termín (mesiac/rok)
Vypracovanie projektovej dokumentácie	Projektová kancelária	03-04/2018
Spracovanie a registrácia žiadosti o NFP, zhromaždenie príloh	Externý manažment v spolupráci s obecným úradom	05-07/2018
Predloženie projektu	Obec Kľačno	2018
Realizácia	Externý dodávateľ	03-08/2019
Kolaudácia	Stavebný úrad	09/2019



## Program hospodárskeho rozvoja a sociálneho rozvoja obce Kľačno

### Financovanie projektu

Druh výdavku	Náklady spolu (eur)	z toho verejné zdroje				z toho súkromné zdroje
		EU	ŠR	VÚC	Obec	
Realizácia projektu	45000	33750	9000	0	2250	0
<b>Spolu</b>	45000	33750	9000	0	2250	0

### Základné údaje o projektovom zámere č. 2.1.3

Názov projektu	<b>Modernizácia a plynofikácia kultúrneho domu</b>
Garant	Obec Kľačno
Partneri garanta (spolupráca s ...)	Projektová kancelária, externý manažment, stavebný úrad
Začatie a ukončenie projektu (od ..... do .....)	2017-2018
Stav projektu pred realizáciou	Finančná náročnosť prevádzky /vykurovania/ budovy, zastaraný spôsob vykurovania a technológie
Cieľ projektu	Zlepšenie stavu obecných budov
Výstupy	Plynofikovaný objekt KD
Užívatelia	Zamestnanci OÚ, návštevníci OÚ, obyvatelia obce
Indikátory monitoringu	Plocha objektu, počet užívateľov
Poznámky	----

### Realizácia projektu

Fáza/míľnik	Súčinnosť iného odboru alebo subjektu	Termín (mesiac/rok)
Vypracovanie projektovej dokumentácie	Projektová kancelária	02-04/2017
Vydanie stavebného povolenia	Stavebný úrad	05/2017
Spracovanie a registrácia žiadosti o NFP, zhromaždenie príloh	Externý manažment v spolupráci s obecným úradom	05-06/2017
Predloženie projektu	Obec Kľačno	2017
Realizácia	Externý dodávateľ	05-08/2018
Kolaudácia	Stavebný úrad	09/2018

### Financovanie projektu

Druh výdavku	Náklady spolu (eur)	z toho verejné zdroje				z toho súkromné zdroje
		EU	ŠR	VÚC	Obec	
Realizácia projektu	100 000	75 000	20000	0	5000	0
<b>Spolu</b>	100 000	75 000	20000	0	5000	0

### Základné údaje o projektovom zámere č. 2.1.4

Názov projektu	<b>Modernizácia spoločenského klubu</b>
Garant	Obec Kľačno



## Program hospodárskeho rozvoja a sociálneho rozvoja obce Kľačno

Partneri garanta (spolupráca s ...)	Projektová kancelária, externý manažment, stavebný úrad
Začatie a ukončenie projektu (od ..... do .....)	2016-2017
Stav projektu pred realizáciou	Nevyhovujúci stav objektu
Cieľ projektu	Zlepšenie stavu a vzhľadu obecných budov
Výstupy	Zrekonštruovaný objekt spoločenského klubu
Užívatelia	Návštevníci klubu, obyvatelia obce
Indikátory monitoringu	Plocha objektu, Využitelnosť objektu
Poznámky	----

### Realizácia projektu

Fáza/míľnik	Súčinnosť iného odboru alebo subjektu	Termín (mesiac/rok)
Vypracovanie projektovej dokumentácie	Projektová kancelária	05/2016
Vydanie stavebného povolenia	Stavebný úrad	06/2016
Spracovanie a registrácia žiadosti o NFP, zhromaždenie príloh	Externý manažment v spolupráci s obecným úradom	06-08/2016
Predloženie projektu	Obec Kľačno	2016
Realizácia	Externý dodávateľ	04-08/2017
Kolaudácia	Stavebný úrad	09/2017

### Financovanie projektu

Druh výdavku	Náklady spolu (eur)	z toho verejné zdroje				z toho súkromné zdroje
		EU	ŠR	VÚC	Obec	
Realizácia projektu	70000	52500	14000	0	3500	0
<b>Spolu</b>	70000	52500	14000	0	3500	0

### Základné údaje o projektovom zámere č. 2.2.1

Názov projektu	Rekonštrukcia a doplnenie chodníkov na cintoríne		
Garant	Obec Kľačno		
Partneri garanta (spolupráca s ...)	Projektová kancelária, externý manažment, stavebný úrad		
Začatie a ukončenie projektu (od ..... do .....)	2016-2017		
Stav projektu pred realizáciou	Nevyhovujúci stav existujúcich chodníkov, vzniknutá potreba doplnenia chodníkov		
Cieľ projektu	Zlepšenie stavu a vzhľadu obecných priestranstiev		
Výstupy	Vybudovaná sieť chodníkov na miestnom cintoríne		
Užívatelia	Obyvatelia obce, návštevníci cintorína		
Indikátory monitoringu	Dĺžka chodníkov, počet užívateľov		
Poznámky	----		
Realizácia projektu			
Fáza/míľnik	Súčinnosť iného odboru alebo	Termín (mesiac/rok)	



## Program hospodárskeho rozvoja a sociálneho rozvoja obce Kľačno

	subjektu	
Vypracovanie projektovej dokumentácie	Projektová kancelária	03-04/2016
Vydanie stavebného povolenia	Stavebný úrad	05/2016
Spracovanie a registrácia žiadosti o NFP, zhromaždenie príloh	Externý manažment v spolupráci s obecným úradom	05-07/2016
Predloženie projektu	Obec Kľačno	2016
Realizácia	Externý dodávateľ	05-08/2017
Kolaudácia	Stavebný úrad	09/2017
<b>Financovanie projektu</b>		
Druh výdavku	Náklady spolu (eur)	z toho verejné zdroje
		z toho súkromné zdroje
		EU ŠR VÚC Obec
Realizácia projektu	30 000	22500 6000 0 1500 0
<b>Spolu</b>	30 000	22500 6000 0 1500 0

### Základné údaje o projektovom zámere č. 2.2.2

Názov projektu	<b>Zriadenie urnových miest</b>		
Garant	Obec Kľačno		
Partneri garanta (spolupráca s ...)	Projektová kancelária, externý manažment, stavebný úrad		
Začatie a ukončenie projektu (od ..... do .....)	2016-2017		
Stav projektu pred realizáciou	Potreba zriadenia urnových miest, ich súčasná absencia		
Cieľ projektu	Zlepšenie stavu a vzhľadu obecných priestranstiev, zaistenie potrieb obyvateľov		
Výstupy	Urnové miesta		
Užívatelia	Obyvatelia obce, návštevníci cintorína		
Indikátory monitoringu	Počet urnových miest, využiteľnosť		
Poznámky	----		
<b>Realizácia projektu</b>			
Fáza/míľnik	Súčinnosť iného odboru alebo subjektu	Termín (mesiac/rok)	
Vypracovanie projektovej dokumentácie	Projektová kancelária	03-04/2016	
Vydanie stavebného povolenia	Stavebný úrad	05/2016	
Spracovanie a registrácia žiadosti o NFP, zhromaždenie príloh	Externý manažment v spolupráci s obecným úradom	05-07/2016	
Predloženie projektu	Obec Kľačno	2016	
Realizácia	Externý dodávateľ	05-08/2017	
Kolaudácia	Stavebný úrad	09/2017	
<b>Financovanie projektu</b>			
Druh výdavku	Náklady spolu (eur)	z toho verejné zdroje	z toho súkromné



## Program hospodárskeho rozvoja a sociálneho rozvoja obce Kľačno

		EU	ŠR	VÚC	Obec	zdroje
Realizácia projektu	25 000	18750	5000	0	1250	0
<b>Spolu</b>	25 000	18750	5000	0	1250	0

### Základné údaje o projektovom zámere č. 2.3.1

Názov projektu	<b>Dobudovanie športového areálu</b>
Garant	Obec Kľačno
Partneri garanta (spolupráca s ...)	Projektová kancelária, externý manažment, stavebný úrad
Začatie a ukončenie projektu (od ..... do .....)	2018-2019
Stav projektu pred realizáciou	Potreba dobudovania športového areálu - dobudovanie amfiteátru, detského ihriska a multifunkčného ihriska.
Cieľ projektu	Zaistenie potrieb obyvateľov, zlepšenie voľnočasových aktivít
Výstupy	Dobudovaný športový areál
Užívatelia	Obyvatelia obce, návštevníci obce
Indikátory monitoringu	Plocha areálu, počet užívateľov
Poznámky	----

### Realizácia projektu

Fáza/míľnik	Súčinnosť iného odboru alebo subjektu	Termín (mesiac/rok)
Vypracovanie projektovej dokumentácie	Projektová kancelária	03-04/2018
Vydanie stavebného povolenia	Stavebný úrad	05/2018
Spracovanie a registrácia žiadosti o NFP, zhromaždenie príloh	Externý manažment v spolupráci s obecným úradom	05-08/2018
Predloženie projektu	Obec Kľačno	2018
Realizácia	Externý dodávateľ	03-10/2018
Kolaudácia	Stavebný úrad	11/2018

### Financovanie projektu

Druh výdavku	Náklady spolu (eur)	z toho verejné zdroje				z toho súkromné zdroje
		EU	ŠR	VÚC	Obec	
Realizácia projektu	80 000	60 000	16000	0	4000	0
<b>Spolu</b>	80 000	60 000	16000	0	4000	0

### Základné údaje o projektovom zámere č. 3.1.1

Názov projektu	<b>Odstránenie čiernych skládok v katastri obce</b>
Garant	Obec Kľačno
Partneri garanta (spolupráca s ...)	Odbor životného prostredia
Začatie a ukončenie projektu (od ..... do .....)	2016
Stav projektu pred realizáciou	Existencia a prítomnosť čiernych skládok na



## Program hospodárskeho rozvoja a sociálneho rozvoja obce Kľačno

	území obce					
Cieľ projektu	Zlepšenie stavu a vzhľadu obecných priestranstiev, zlepšenie stavu životného prostredia					
Výstupy	Odstránené čierne skládky					
Užívatelia	Obyvatelia obce a širšieho okolia					
Indikátory monitoringu	Počet odstránených čiernych skládok, objem odstráneného odpadu, počet odstránených druhov odpadu					
Poznámky	----					
Realizácia projektu						
Fáza/míľnik	Súčinnosť iného odboru alebo subjektu			Termín (mesiac/rok)		
Spracovanie a registrácia žiadosti o NFP, zhromaždenie príloh	Externý manažment v spolupráci s obecným úradom			02-03/2016		
Predloženie projektu	Obec Kľačno			05/2016		
Realizácia	Externý dodávateľ			08-10/2016		
Financovanie projektu						
Druh výdavku	Náklady spolu (eur)	z toho verejné zdroje				z toho súkromné zdroje
		EU	ŠR	VÚC	Obec	
Realizácia projektu	10000	7500	0	2000	500	0
Spolu	10000	7500	0	2000	500	0

### Základné údaje o projektovom zámere č. 3.2.1

Názov projektu	<b>Zriadenie zberného dvora v obci</b>	
Garant	Obec Kľačno	
Partneri garanta (spolupráca s ...)	Projektová kancelária, externý manažment,	
Začatie a ukončenie projektu (od ..... do .....)	2016	
Stav projektu pred realizáciou	Absencia zberného dvora, potreba separácie odpadu	
Cieľ projektu	Príspevok k ochrane životného prostredia a predchádzaniu vyhadzovania odpadu do prírody	
Výstupy	Vybudovaný zberný dvor	
Užívatelia	Obyvatelia obce a širšieho okolia	
Indikátory monitoringu	Plocha zberného dvora, počet druhov separovaných odpadov	
Poznámky	----	
<b>Realizácia projektu</b>		
Fáza/míľnik	Súčinnosť iného odboru alebo subjektu	Termín (mesiac/rok)
Vypracovanie projektovej dokumentácie	Projektová kancelária	Pripravená
Spracovanie a registrácia žiadosti o NFP, zhromaždenie	Externý manažment v spolupráci s obecným úradom	02-03/2016





## Program hospodárskeho rozvoja a sociálneho rozvoja obce Kľačno

príloh		
Predloženie projektu	Obec Kľačno	04/2016
Realizácia	Externý dodávateľ	06-11/2016
Kolaudácia	Stavebný úrad	12/2016
<b>Financovanie projektu</b>		
Druh výdavku	Náklady spolu (eur)	z toho verejné zdroje
		z toho súkromné zdroje
		EU ŠR VÚC Obec
Príprava dokumentácie	2000	0 0 0 2000 0
Realizácia projektu	184 000	138000 36800 0 9200 0
<b>Spolu</b>	<b>186 000</b>	<b>138000 36800 0 11200 0</b>



## **ČASŤ D – REALIZAČNÁ ČASŤ**

Realizačná časť je zameraná na popis postupov inštitucionálneho a organizačného zabezpečenia realizácie programu rozvoja obce, systém monitorovania a hodnotenia plnenia programu rozvoja obce s ustanovením merateľných ukazovateľov, vecný a časový harmonogram realizácie programu rozvoja obce s formou akčných plánov. Realizačná časť obsahuje:

- východiská,
- popis úloh jednotlivých partnerov pri realizácii PHRSR,
- popis postupov inštitucionálneho a organizačného zabezpečenia,
- stručný popis komunikačnej stratégie PHRSR k jednotlivým cieľovým skupinám,
- popis systému monitorovania a hodnotenia plnenia PHRSR,
- akčný plán obce.

### **5.1 Východiská a popis úloh jednotlivých partnerov pri realizácii**

Pri realizácii PHRSR vystupujú ako partneri samosprávy obce Kľačno obyvatelia obce, ktorí participovali na príprave dokumentu cez účasť na dotazníkovom prieskume, kde definovali svoje požiadavky. Následne aktívne pristupovali k prerokovaniu finálneho návrhu PHRSR obce. V rámci prípravy dokumentu bol vypracovaný dotazník, ktorý bol distribuovaný do domácností. Rovnako tak poslanci a zamestnanci OÚ boli prizvaní ku konzultácii jednotlivých častí strategického dokumentu.

### **5.2 Popis postupov organizačného a inštitucionálneho zabezpečenia**

Realizácia PHSR obce je činnosťou samosprávy obce, a tá ju vykonáva prostredníctvom svojich orgánov. Samospráva jedenkrát ročne získa a spracuje pripomienky poslancov, OÚ, partnerov a verejnosti, do leta v čase začiatku prípravy rozpočtu na ďalší rok. Táto činnosť naplánovaná do termínu december príslušného roku, kedy bude predložené hodnotenie PHRSR za predchádzajúci rok, aj jeho prípadná aktualizácia.

Vo vzťahu k realizácii PHRSR obecné zastupiteľstvo berie na vedomie návrh strategickej časti dokumentu, schvaľuje celý dokument PHRSR a každoročne schvaľuje vyhodnotenie jeho plnenia. Obecné zastupiteľstvo taktiež schvaľuje spolufinancovanie projektov. Obecné zastupiteľstvo schvaľuje každoročne hodnotiace a monitorovacie správy, rozhoduje o prípadných zmenách a aktualizácii programu.

Najvyšším výkonným orgánom obce a jeho predstaviteľom je starosta. Rozhoduje vo všetkých veciach správy obce, ktoré nespádajú do právomocí a kompetencií obecného zastupiteľstva. Starosta sa spolupodieľal na príprave dokumentu, riadil proces realizácie, podpisuje schválenie celého dokumentu, vykonáva uznesenia a zastupuje obec vo vzťahu k Programu hospodárskeho rozvoja a sociálneho rozvoja obce Kľačno k štátnym orgánom, k právnickým a fyzickým osobám. Inštitucionálnu a administratívnu stránku zabezpečuje obecný úrad.



## 5.3 Komunikačná stratégia

Rôzne formy komunikácie budú súčasťou každého z pripravovaných a realizovaných projektov PHRSR v rámci povinnej i nep povinnej činnosti informovania a publicity (pri projektoch financovaných z EŠIF a dotačných titulov), alebo v rámci komunikácie zainteresovaných cieľových skupín pri príprave a realizácii jednotlivých projektov.

Komunikácia prebieha priamou účasťou na zasadnutiach obecného zastupiteľstva. Dôležitým nástrojom komunikácie je pre obec webová stránka, informačné tabule a rozhlas. Komunikácia s obyvateľmi prebieha neustále až do ukončenia platnosti PHRSR. Ďalším nástrojom komunikácie sú i rokovania v rámci obecného zastupiteľstva, kde materiál na rokovanie pripravuje starosta obce v súčinnosti so zamestnancami obce. Rovnako tak hlavný kontrolór, vychádzajúc z definície jeho funkcie, môže dať stanovisko k prerokovanému materiálu.

**Tabuľka - Komunikačný plán pre fázu realizácie PHRSR**

Časový rámec	Miesto konania	Cieľová skupina	Forma	Téma, ciele	Vstupné údaje	Výstupy
11/2015	OÚ	Poslanci	Pracovné stretnutie	Projektové zámery na rok 2016	Základné údaje o projektových zámeroch	Návrh časového, inštitucionálneho a finančného zabezpečenia projektových zámerov na rok 2016
11/2015	OÚ	Občania	Verejné prerokovanie	Projektové zámery na rok 2016	Návrh časového, inštitucionálneho a finančného zabezpečenia projektových zámerov na rok 2016	Pripomienky a návrhy občanov
12/2015	OÚ	Poslanci	Pracovné stretnutie	Prepojenie PHRSR a programového rozpočtovania	Metodika programového rozpočtovania, výsledky hospodárenia 2015	Návrhy štruktúry programového rozpočtu na rok 2016
12/2015	OÚ	Občania	Verejné prerokovanie	Rozpočet obce na rok 2016	Návrh rozpočtu obce na rok 2016	Pripomienky a návrhy občanov, ponuka pre súkromných investorov
10/2016	OÚ	Poslanci	Pracovné stretnutie	Projektové zámery na rok 2017	Základné údaje o projektových zámeroch	Návrh časového, inštitucionálneho a finančného zabezpečenia projektových zámerov na rok 2017
10/2016	OÚ	Občania	Verejné prerokovanie	Projektové zámery na rok 2017	Návrh časového, inštitucionálneho a finančného zabezpečenia projektových zámerov na rok 2017	Pripomienky a návrhy občanov
11/2016	OÚ	Poslanci	Pracovné stretnutie	Prepojenie PHRSR a programového	Metodika programového rozpočtovania,	Návrhy štruktúry programového rozpočtu na rok 2017



## Program hospodárskeho rozvoja a sociálneho rozvoja obce Kľačno

				rozpočtovania	výsledky hospodárenia 2016	
12/2016	OÚ	Občania	Verejné prerokovanie	Rozpočet obce na rok 2017	Návrh rozpočtu obce na rok 2017	Pripomienky a návrhy občanov, ponuka pre súkromných investorov
10/2017	OÚ	Poslanci	Pracovné stretnutie	Projektové zámery na rok 2018	Základné údaje o projektových zámeroch	Návrh časového, inštitucionálneho a finančného zabezpečenia projektových zámerov na rok 2018
10/2017	OÚ	Občania	Verejné prerokovanie	Projektové zámery na rok 2018	Návrh časového, inštitucionálneho a finančného zabezpečenia projektových zámerov na rok 2018	Pripomienky a návrhy občanov
11/2017	OÚ	Poslanci	Pracovné stretnutie	Prepojenie PHRSR a programového rozpočtovania	Metodika programového rozpočtovania, výsledky hospodárenia 2017	Návrhy štruktúry programového rozpočtu na rok 2018
12/2017	OÚ	Občania	Verejné prerokovanie	Rozpočet obce na rok 2018	Návrh rozpočtu obce na rok 2018	Pripomienky a návrhy občanov, ponuka pre súkromných investorov
10/2018	OÚ	Poslanci	Pracovné stretnutie	Projektové zámery na rok 2019	Základné údaje o projektových zámeroch	Návrh časového, inštitucionálneho a finančného zabezpečenia projektových zámerov na rok 2019
10/2018	OÚ	Občania	Verejné prerokovanie	Projektové zámery na rok 2019	Návrh časového, inštitucionálneho a finančného zabezpečenia projektových zámerov na rok 2019	Pripomienky a návrhy občanov
11/2018	OÚ	Poslanci	Pracovné stretnutie	Prepojenie PHRSR a programového rozpočtovania	Metodika programového rozpočtovania, výsledky hospodárenia 2018	Návrhy štruktúry programového rozpočtu na rok 2019
12/2018	OÚ	Občania	Verejné prerokovanie	Rozpočet obce na rok 2019	Návrh rozpočtu obce na rok 2019	Pripomienky a návrhy občanov, ponuka pre súkromných investorov
10/2019	OÚ	Poslanci	Pracovné stretnutie	Projektové zámery na rok 2020	Základné údaje o projektových zámeroch	Návrh časového, inštitucionálneho a finančného zabezpečenia projektových zámerov na rok 2020



## Program hospodárskeho rozvoja a sociálneho rozvoja obce Kľačno

10/2019	OÚ	Občania	Verejné prerokovanie	Projektové zámery na rok 2020	Návrh časového, inštitucionálneho a finančného zabezpečenia projektových zámerov na rok 2020	Pripomienky a návrhy občanov
11/2019	OÚ	Poslanci	Pracovné stretnutie	Prepojenie PHRSR a programového rozpočtovania	Metodika programového rozpočtovania, výsledky hospodárenia 2019	Návrhy štruktúry programového rozpočtu na rok 2020
12/2019	OÚ	Občania	Verejné prerokovanie	Rozpočet obce na rok 2020	Návrh rozpočtu obce na rok 2020	Pripomienky a návrhy občanov, ponuka pre súkromných investorov

### 5.4 Systém monitorovania, hodnotenia a aktualizácie PHRSR

Cieľom monitoringu akčného plánu a projektových zámerov obce Kľačno je zostaviť komplexnú informáciu o tom, ako sa plnia opatrenia navrhnuté v PHRSR počas celého obdobia platnosti dokumentu. Tieto údaje sú k dispozícii pre samosprávu a širokú verejnosť.

Samospráva jedenkrát ročne získa a spracuje pripomienky partnerov, OÚ, poslancov a verejnosti, do leta v čase začiatku prípravy rozpočtu na ďalší rok. Táto činnosť je naplánovaná do termínu príslušného roku, kedy bude predložené hodnotenie PHRSR za predchádzajúci rok, jeho prípadná aktualizácia, hodnotenie ukazovateľov vrátane korekcií v rámci pravidelného každoročného hodnotenia. V prípade nutnosti korekcií mimo stanovené termíny vykoná korekciu starosta obce.

Akčný plán je zoradený podľa opatrení a aktivít. Realizáciu navrhnutých aktivít a ich monitoring zabezpečuje štatutárny zástupca obce Kľačno, alebo poverený pracovník obecného úradu. V niektorých prípadoch je ako realizátor danej aktivity uvedený iný subjekt (investor, prevádzkovateľ, partnerská inštitúcia a pod.) V akčnom pláne sú vymenované aktivity bežného, kapitálového a podporného charakteru v časovom slede. Ide o aktivity, ktoré je potrebné realizovať v ďalšom období. Akčný plán a projektové zámery sú spracované na základe údajov v schválenom rozpočte obce.

Tabuľka - Kritériá hodnotenia PHRSR (bude doplnené)

Skupina kritérií / kritérium	Váha kritéria / Body	Rozsah bodového hodnotenia	Poznámka
Obsah dokumentu		0-4	
Väzby dokumentu na iné strategické dokumenty na miestnej, regionálnej a národnej úrovni		0-4	
Súlad navrhovanej stratégie s potenciálom územia/zdrojmi		0-4	
Postupy hodnotenia a monitorovania		0-4	
Zrozumiteľnosť		0-4	



## Program hospodárskeho rozvoja a sociálneho rozvoja obce Kľačno

dokumentu			
Spolu		0-4	

Zdroj: vlastné spracovanie

### Tabuľka - Plán hodnotenia a monitorovania

Plán priebežných hodnotení PHRSR na programové obdobie 2014-2020		
Typ hodnotenia	Vykonať prvýkrát	Dôvod vykonania/periodicita
Strategické	Najskôr v roku 2016	Podľa rozhodnutia obce/koordinátora PHRSR a vzniknutej spoločenskej potreby
Operatívne	V prípade potreby	
Tematické	2016	Téma hodnotenia identifikovaná ako riziková časť vo výročnej monitorovacej správe za predchádzajúci kalendárny rok
Ad hoc mimoriadne	V prípade potreby	Pri značnom odklone od stanovených cieľov a hodnôt ukazovateľov
AD hoc hodnotenie celého PHRSR alebo jeho časti		Na základe rozhodnutia starostu, kontrolného orgánu obce, podnetu poslancov - na základe protokolu NKÚ SR, správy auditu a pod.

Zdroj: Vlastné spracovanie

### Formulár - Záznam z verejného prerokovania

#### Zápis o prerokovaní strategického dokumentu v komisiách samosprávy

**Názov dokumentu:** Program hospodárskeho a sociálneho rozvoja obce Kľačno na roky 2015 – 2020

**Pripomienkovanie realizoval:** odborný útvar samosprávy (napr. kancelária starostu)

**Termín pripomienkovania:** kedy

**Oznam uverejnený:** kde

**Text dokumentu k dispozícii:** kde

**Spôsob doručenia pripomienok:** poštou, do schránky, e-mailom a pod.

**Priamo oslovené subjekty:** výbory mestských častí, mimovládne organizácie a pod.

#### Pripomienka č. 1

Text pripomienky:

Pripomienka sa týka časti dokumentu:

Zaslal: *názov komisie a dátum zasadnutia*

Zdôvodnenie komisie:

Vyjadrenie odborného útvaru: *pripomienku akceptujeme/neakceptujeme*

Zdôvodnenie odborného útvaru:

...

**Počet pripomienok:** celkový počet: ..... akceptované: .....

**Zápis spracoval:** meno, funkcia, dňa, podpis





## ČASŤ E – FINANČNÁ ČASŤ

Finančná časť obsahuje finančné zabezpečenie jednotlivých opatrení a aktivít, inštitucionálnu a organizačnú stránku realizácie programu rozvoja obce.

Táto časť obsahuje:

- indikatívny finančný plán na celú realizáciu PHRSR,
- model viaczdrojového financovania jednotlivých opatrení, aktivít (projektov) za účasti sociálno-ekonomických partnerov v území v prepojení na programový rozpočet obce.

### Formulár - Model viaczdrojového financovania – intervenčná matica

Viaczdrojové financovanie							
Prioritná oblasť	Celkové náklady	Verejné zdroje					Súkromné zdroje
		EÚ	Štát	VÚC	Obec/Mesto	Spolu	
Opatrenie 1.1 Rekonštrukcia miestnych chodníkov	202 500	150 000	40000	0	12500	202 500	0
Opatrenie 1.2 Rekonštrukcia mostov	80 000	60 000	16000	0	4000	80 000	0
Opatrenie 1.3 Rekonštrukcia verejného osvetlenia	130 600	97950	26120	0	6530	130 600	0
Opatrenie 2.1 Rekonštrukcia a modernizácia verejných budov	396 300	297225	79260	0	19815	396 300	0
Opatrenie 2.2 Modernizácia cintorína	55 000	41250	11000	0	2750	55 000	0
Opatrenie 2.3 Doplnenie športového areálu	80 000	60 000	16000	0	4000	80 000	0
Opatrenie 3.1 Odstránenie čiernych skládok	10 000	7500	2000	0	500	10 000	0
Opatrenie 3.2 Výbudovanie zberného dvora	186 000	139500	37200	0	9300	184 000	0
<b>SPOLU</b>	<b>1 140 400</b>	<b>853 425</b>	<b>227 580</b>	<b>0</b>	<b>59 395</b>	<b>1 140 400</b>	<b>0</b>

### Tabuľka - Indikatívny rozpočet - sumarizácia

	Prefinancované	2016	2017	2018	2019	2020
I. Hospodárska oblasť	2500	130600	200000	0	0	80000
II. Sociálna oblasť	2300	179000	125000	100000	125000	0
III. Environmentálna oblasť	2000	194000	0	0	0	0



## ZÁVER

### Formulár - Schválenie PHRSR

Schválenie PHRSR					
Názov dokumentu	Program hospodárskeho rozvoja a sociálneho rozvoja obce Kľačno na roky 2015 - 2020				
Štruktúra dokumentu	<p><b>Časť 1 – Analytická časť</b> Analytická časť obsahuje komplexné hodnotenie a analýzu východiskovej situácie obce s väzbami na širšie územie.</p> <p><b>Časť 2 – Strategická časť</b> Táto časť obsahuje stratégiu rozvoja územia pri zohľadnení jeho vnútorných špecifik a určuje hlavné ciele a priority rozvoja obce.</p> <p><b>Časť 3 – Programová časť</b> Obsahuje najmä zoznam opatrení a aktivít na zabezpečenie realizácie PHRSR.</p> <p><b>Časť 4 – Realizačná časť</b> Zameriava sa na popis postupov inštitucionálneho a organizačného zabezpečenia realizácie PHRSR obce, systém monitorovania a hodnotenia plnenia PHRSR s ustanovením merateľných ukazovateľov, tiež vecný a časový harmonogram realizácie PHRSR formou akčných plánov</p> <p><b>Časť 5 – Finančná časť</b> Obsahuje finančné zabezpečenie jednotlivých opatrení a aktivít, inštitucionálnu a organizačnú stránku realizácie PHRSR obce.</p>				
Spracovanie	<p>Program hospodárskeho a sociálneho rozvoja obce Kľačno na roky 2015 - 2020 (ďalej len „PHRSR“) bol spracovaný v súlade s Metodikou na vypracovanie programu hospodárskeho a sociálneho rozvoja obce/obcí/VÚC, ktorá bola vydaná Ministerstvom dopravy, výstavby a regionálneho rozvoja SR dňa 18/8/2014 a to v nadväznosti na novelu Zákona o podpore regionálneho rozvoja schválenej vládou SR 1. januára 2015.</p> <ul style="list-style-type: none"><li>- externí odborníci – spracovanie na kľúč cez odborne spôsobilú osobu</li><li>- s poslancami, starostom a pracovníkmi samosprávy</li></ul> <p>Spracovanie dokumentu prebiehalo v termíne od október 2015 – do december 2015.</p> <p>Tím podieľajúci sa na spracovaní pozostával z:</p> <p><b>Dodávateľ</b></p> <p><b>Starosta obce:</b> Ing. Jozef Vrábel</p> <p><b>Zástupca starostu:</b> Mgr. Katarína Dírerová</p> <p><b>Pracovníci OcÚ:</b> Elena Polačiková, Viera Pálesová, PhDr. Annelie Stotková, Juraj Dírer</p> <p><b>Poslanci obecného zastupiteľstva:</b> Mgr. Alena Benešová, Martin Bielik, Vilibald Greschner, Alžbeta Chovancová, Peter Kobza, Mgr. Waltraud Pavlíčková, František Páles, Jozef Závodský</p> <p>Komunikácia s verejnosťou prebiehala prostredníctvom vyplňania dotazníkov občanmi obce Kľačno.</p> <table><tr><td>Odovzdaných dotazníkov spolu</td><td>16</td></tr><tr><td>% populácie</td><td>1,44 %</td></tr></table>	Odovzdaných dotazníkov spolu	16	% populácie	1,44 %
Odovzdaných dotazníkov spolu	16				
% populácie	1,44 %				



## Program hospodárskeho rozvoja a sociálneho rozvoja obce Kľačno

	Financovanie spracovania obec hradí z vlastných zdrojov.
<b>Prerokovanie</b>	Verejné pripomienkovanie prebiehalo v termíne 15 - 22.12.2015. Dokument bol uverejnený na internetovej stránke obce Kľačno.  Počas verejného pripomienkovania neboli doručené žiadne pripomienky.
<b>Schválenie</b>	



## PRÍLOHY

### 1. Povinné prílohy

#### Príloha č.1 - Zoznam členov riadiaceho tímu, pracovných skupín a partnerov zapojených do spracovania PHRSR

Zoznam členov riadiaceho tímu	
Ing. Jozef Vrábel'	Starosta obce
Mgr. Katarína Dírerová	Zástupca starostu obce
Zoznam členov pracovných skupín	
Funkcia v strategickom plánovaní	Funkcia v pracovnom zaradení
Hospodárska skupina	
Elena Polačiková	zodpovedná za finančnú časť, finančné plánovanie, rozpočty
Ing. Fábryová	zodpovedná za stanovené ciele a opatrenia
Sociálna skupina	
Mgr. Waltraud Pavlíčková	zodpovedná za strategickú a programovú časť
PhDr. Annelie Stotková	zodpovedná za strategickú a programovú časť, zabezpečenie komunikácie s verejnosťou
Alžbeta Chovancová	zabezpečenie komunikácie s verejnosťou
Environmentálna skupina	
Mgr. Katarína Dírerová	riadenie procesu spracovania, zodpovedná za realizačnú časť
Mgr. Alena Benešová	dohľad nad jednotlivými zámermi
Vilibald Greschner	dohľad nad stanovením projektov
Zoznam partnerov zapojených do spracovania PHRSR	

Zdroj: vlastné spracovanie



### Príloha č.2 - Zoznam informačných zdrojov použitých v PHRSR

Zoznam analyzovaných koncepcných dokumentov				
Názov dokumentu / zdroj dát	Platnosť	Úroveň dokumentu	Oblasť dát / téma	Webová stránka
Stratégia Európa 2020	2020	európska		<a href="http://www.eu2020.gov.sk/">http://www.eu2020.gov.sk/</a>
Partnerská dohoda SR na roky 2014 – 2020	2020	národná		<a href="http://www.partnerskadohoda.gov.sk/">http://www.partnerskadohoda.gov.sk/</a>
Národná stratégia regionálneho rozvoja	2030	národná		<a href="http://www.telecom.gov.sk">http://www.telecom.gov.sk</a>
Národný rozvojový plán	2020	národná		<a href="http://www.nsrr.sk/">http://www.nsrr.sk/</a>
Program hospodárskeho a sociálneho rozvoja Trenčianskeho samosprávneho kraja	2020	regionálna	Strategická časť, regionálny rozvoj	<a href="http://www.tsk.sk/buxus/docs/content/PHSR_TSK.pdf">http://www.tsk.sk/buxus/docs/content/PHSR_TSK.pdf</a>
Program hospodárskeho a sociálneho rozvoja obce Kľačno 2007-2013	2019	lokálna	Analytická časť	<a href="http://www.klacno.eu/program-hospodarskeho-a-socialneho-rozvoja-obce.phtml?id3=69672">http://www.klacno.eu/program-hospodarskeho-a-socialneho-rozvoja-obce.phtml?id3=69672</a>
Sčítanie obyvateľov, domov a bytov 2011	-----	národná	Demografia Bytový a domový fond	<a href="http://slovak.statistics.sk">http://slovak.statistics.sk</a>
Štatistický úrad SR	-----	národná	Demografia	<a href="http://slovak.statistics.sk">http://slovak.statistics.sk</a>
Atlas SR	-----	národná	Poloha obce	
Google Earth	-----	nadnárodná	Poloha a vzdialenosti, doprava	<a href="http://www.maps.google.com">http://www.maps.google.com</a>
Obecný úrad Kľačno	-----	lokálna	Vybavenosť, strategické priority, finančná a rozpočtová oblasť	<a href="http://www.klacno.eu/">http://www.klacno.eu/</a>
Štandardy minimálnej vybavenosti obcí	-----	národná	Domový a bytový fond	<a href="http://www.telecom.gov.sk/index/index.php?ids=75272">http://www.telecom.gov.sk/index/index.php?ids=75272</a>
Cestovný poriadok	-----	národná	Autobusové spojenia	<a href="http://www.cp.sk">http://www.cp.sk</a>

Zdroj: vlastné spracovanie



**Príloha č. 3 - Zoznam použitých skratiek**

ESF - Európsky sociálny fond  
ha - hektár  
IP - Investičná priorita  
KH - Kohézny fond  
km - kilometer  
LAU - lokálna štatistická územná jednotka  
MF SR - Ministerstvo financií Slovenskej republiky  
MH SR - Ministerstvo hospodárstva Slovenskej republiky  
MŽP SR - Ministerstvo životného prostredia Slovenskej republiky  
NFP - Nenávratný finančný príspevok  
NSRR - Národný strategický referenčný rámec  
NUTS - Nomenklatúra územných štatistických jednotiek  
OÚ - Obecný úrad  
PHSR - Plán hospodárskeho a sociálneho rozvoja  
PHRSR - Plán hospodárskeho rozvoja a sociálneho rozvoja  
PPA - Pôdohospodárska platobná agentúra  
príp. - prípadne  
SR - Slovenská republika  
s.r.o. - spoločnosť s ručeným obmedzením  
SWOT analýza - Analýza silných a slabých stránok, príležitostí a hrozieb  
ŠODB - Sčítanie obyvateľov, domov a bytov  
ŠÚ SR - Štatistický úrad Slovenskej republiky





## Program hospodárskeho rozvoja a sociálneho rozvoja obce Kľačno

### Príloha č. 4 - Akčný plán na daný rozpočtový rok s výhľadom do roku 2020

Akčný plán pre Hospodársku oblasť v obci Kľačno Priorita A) Rozvoj dopravnej infraštruktúry			
Aktivita	Rok	Zodpovedá	Financovanie
<b>Opatrenie 1.1 - Rekonštrukcia miestnych chodníkov</b>			
Aktivita 1.1.1 - Zrekonštruovanie miestnych chodníkov	2016-2017	Obec Kľačno	202 500
<b>Opatrenie 1.2 - Rekonštrukcia mostov</b>			
Aktivita 1.2.1 - Obnova mostov v obci	2019-2020	Obec Kľačno	80 000
<b>PRIORITA B) Zlepšenie technickej infraštruktúry</b>			
<b>Opatrenie 1.3 - Rekonštrukcia verejného osvetlenia</b>			
Aktivita 1.3.1 – Modernizácia siete verejného osvetlenia	2016	Obec Kľačno	130 600

Akčný plán pre Sociálnu oblasť v obci Kľačno Priorita C) Skvalitnenie vzhľadu a účelnosti verejných budov			
Aktivita	Rok	Zodpovedá	Financovanie
<b>Opatrenie 2.1 - Rekonštrukcia a modernizácia verejných budov</b>			
Aktivita 2.1.1 - Zateplenie budovy OÚ a MŠ	2016	Obec Kľačno	181 300
Aktivita 2.1.2 - Obnova obecnej chaty Kamila	2018-2019	Obec Kľačno	45 000
Aktivita 2.1.3 - Modernizácia a plynofikácia kultúrneho domu	2017-2018	Obec Kľačno	100 000
Aktivita 2.1.4 - Modernizácia spoločenského klubu	2016-2017	Obec Kľačno	70 000
<b>PRIORITA D) Zvýšenie kvality cintorína</b>			
<b>Opatrenie 2.2 - Modernizácia cintorína</b>			
Aktivita 2.2.1 - Rekonštrukcia a doplnenie chodníkov na cintoríne	2016-2017	Obec Kľačno	30 000
Aktivita 2.2.2 - Zriadenie urnových miest	2016-2017	Obec Kľačno	25 000
<b>PRIORITA E) Zlepšenie voľnočasových aktivít</b>			
<b>Opatrenie 2.3 Doplnenie športového areálu</b>			
Aktivita 2.3.1 - Dobudovanie športového areálu	2018-2019	Obec Kľačno	80 000

Akčný plán pre Environmentálnu oblasť v obci Kľačno



## Program hospodárskeho rozvoja a sociálneho rozvoja obce Kľačno

Priorita E) Zaistenie ochrany životného prostredia			
Aktivita	Rok	Zodpovedá	Financovanie
Opatrenie 3.1 - <b>Odstránenie čiernych skládok</b>			
Aktivita 3.1.1 - <b>Odstránenie čiernych skládok v katastri obce</b>	2016	Obec Kľačno	10 000
Opatrenie 3.2 - <b>Vybudovanie zberného dvora</b>			
Aktivita 3.2.1 - <b>Zriadenie zberného dvora v obci</b>	2016	Obec Kľačno	186 000



### 2. Ostatné prílohy

#### Príloha 5 - Zámer spracovania PHRSR

Názov dokumentu Program hospodárskeho a sociálneho rozvoja obce Kľačno na roky 2015-2020

Forma spracovania	PHRSR bol spracovaný externými odborníkmi v spolupráci s pracovníkmi obce.
Riadenie procesu spracovania	Proces spracovania PHRSR prebehol za účasti pracovných skupín, ktoré mali za úlohu riadiť jednotlivé oblasti pôsobnosti: hospodársku, environmentálnu a sociálnu.
Obdobie spracovania	Spracovanie PHRSR prebiehalo v období od októbra do decembra 2015. Harmonogram spracovania je bližšie rozpracovaný v prílohe 6.
Financovanie spracovania	<ul style="list-style-type: none"><li>- náklady na vlastné spracovanie – experti (vyjadrené v osobohodinách)</li><li>- náklady na získanie informačných podkladov – štatistiky, analýzy, prognózy, dotazníky,</li><li>- náklady na stretnutia – pracovné skupiny a verejnosť,</li><li>- náklady na publicitu – tlač informačných materiálov, úprava elektronických médií.</li></ul>

Zdroj: vlastné spracovanie

#### Príloha 6 - Harmonogram spracovania PHRSR

Harmonogram spracovania PHRSR - rok 2015												
	I	II	III	IV	V	VI	VII	VIII	IX	X	XI	XII
Úvod										X		
Analytická časť										X		
Strategická časť											X	
Programová časť											X	
Realizačná časť												X
Finančná časť												X
Záver												X

Zdroj: Weisová, Bernátová: Strategické plánovanie samosprávy, Municipalia 2012



Príloha 7 - Metódy zapojenia verejnosti do prípravy PHRSR

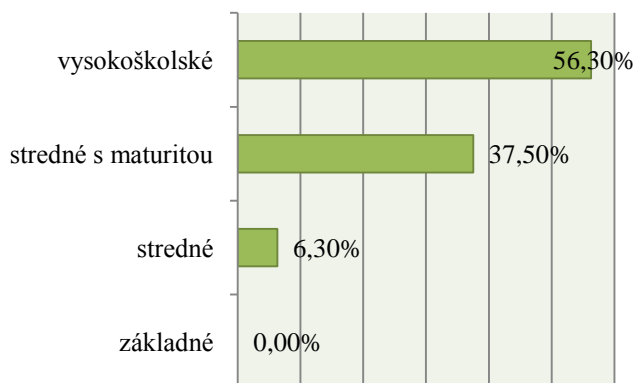
Metóda	Informovanie verejnosti	Získavanie názorov verejnosti	Zohľadnenie názorov verejnosti
Tlačené materiály	X		
Verejné informačné tabule	X		
Internetové stránky obce	X	X	X
Vystúpenia v obecnom rozhlase	X		
Stretnutia s kľúčovými ľuďmi, skupinami			
Dotazník pre záujmové skupiny		X	X
Dotazník pre širokú verejnosť		X	X

Zdroj: vlastné spracovanie

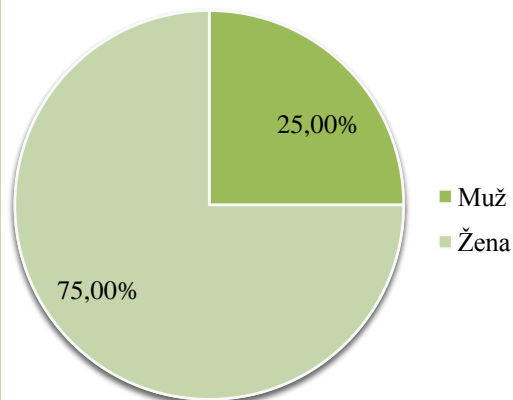


### 3. Vyhodnotenie dotazníkového prieskumu

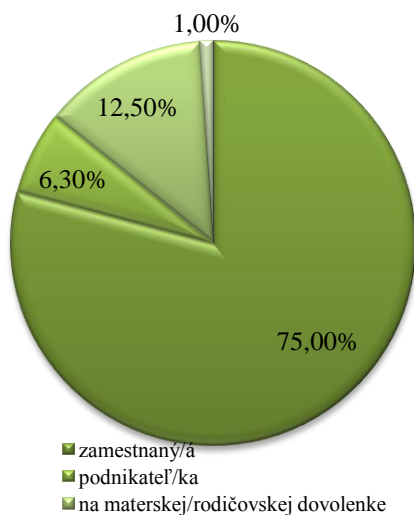
Graf - Profil na základe vzdelania



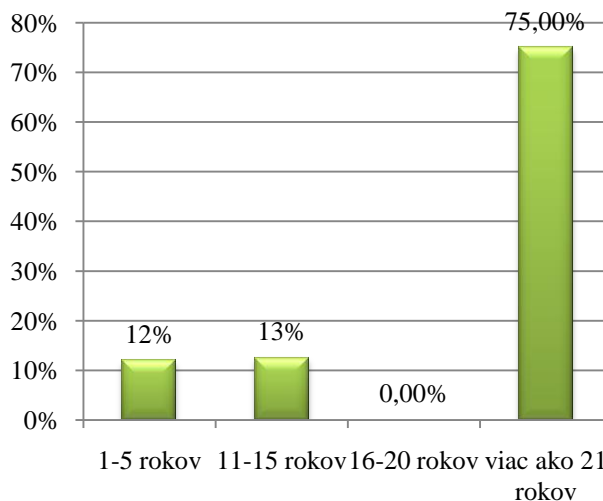
Graf - Profil na základe pohlavia



Graf - Profil na základe ekonomickej aktivity



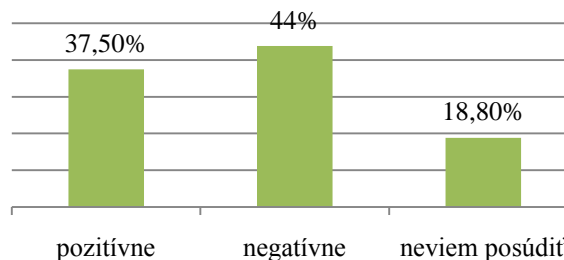
Graf - Dĺžka života respondentov v obci



Graf - Spokojnosť so životom v obci



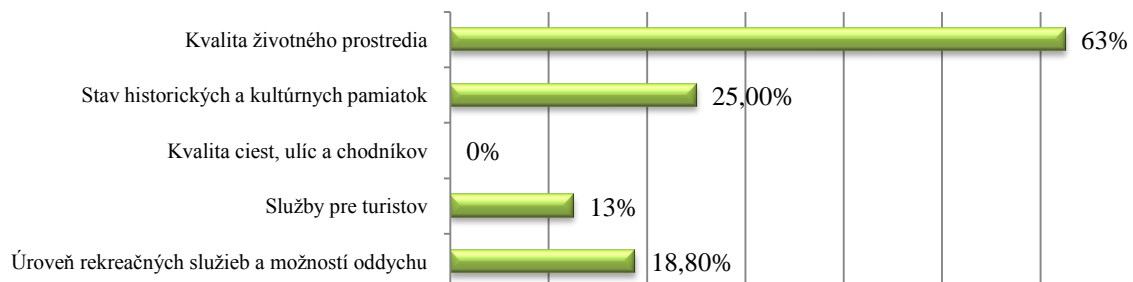
Graf - Hodnotenie napredovania obce za posledných 5 rokov



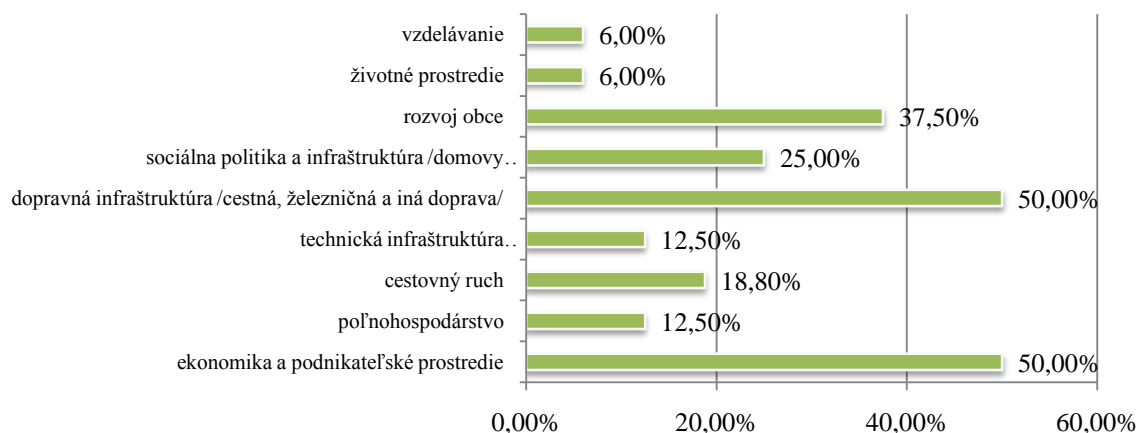


## Program hospodárskeho rozvoja a sociálneho rozvoja obce Kľačno

Graf - Hlavné kvality obce



Graf - Hlavné nedostatky obce



### Hlavné zameranie obce v budúcom období

rekonštrukcia miestnych komunikácií	82,00%
podpora rozvoja podnikania	18,80%
rekonštrukcia verejných budov	25,00%
rozšírenie ponuky a kvality obchodu a služieb	31,30%
starostlivosť o pamiatky	6,00%
vybudovanie nových ihrísk a športovísk	6,00%
podpora ďalšieho vzdelávania obyvateľov	6,00%
informačné systémy obce	0,00%
ochrana prírody a životného prostredia	18,80%
úprava verejných priestranstiev	12,30%
kultivácia a výsadba zelene	18,80%
bytová výstavba a nové stavebné pozemky	43,80%
rozšírenie existujúcich kultúrnych podujatí	6,30%
spoločenský život	6,30%
poskytovanie sociálnej starostlivosti	25,00%

### Návrhy na konkrétne projekty

Výstavba sociálnych bytov
Vybudovanie chodníkov
Oprava kultúrneho domu
Bezbariérový prístup na OÚ
ČOV