



Program hospodárskeho a
sociálneho rozvoja
obce KOSTOLNÁ VES
na roky 2016 -2022





Základné údaje

Názov:	Program hospodárskeho a sociálneho rozvoja obce Kostolná Ves na roky 2016 - 2022
Kraj	Trenčiansky
Okres	Prievidza
Obec	Kostolná Ves

Kontaktné údaje

Starosta obce	Mgr. Mária ŽOFČINOVÁ
Telefónne číslo	+421 46 545 54 38
E-mail	ocukostolnaves@mail.t-com.sk
www.stranka	www.kostolnaves.sk
Územný plán obce	nie
Dátum schválenia PRO (program rozvoja obce)	Predpokladaný dátum : 17.12. 2015
Dátum platnosti PRO	Od 01.01. 2016 do 31.12. 2022
Verzia	1.
Publikovaný verejne	Áno (www.stranka , vývesná tabuľa)

Zámer spracovania PHSR

Názov dokumentu	Program hospodárskeho a sociálneho rozvoja obce Kostolná Ves na roky 2016 - 2022
Forma spracovania	Pracovníkmi samosprávy Občanmi obce
Riadenia procesu spracovania	Starostka obce Pracovníci samosprávy, pracovníčky MŠ Poslanci Občania obce
Obdobie spracovania	2015
Náklady na spracovanie	Náklady na vlastné spracovanie (cca 100 hodín) Náklady na získanie informácií Náklady na stretnutia
Telefónne číslo	+421 46 545 54 38
E-mail	ocukostolnaves@mail.t-com.sk
www.stranka	www.kostolnaves.sk
Územný plán obce	nie
Dátum schválenia PRO	Predpokladaný 17.12. 2015
Dátum platnosti PRO	01.01.2016 do 31.12. 2022
Verzia	1.
Publikovaný verejne	Áno



Harmonogram spracovania

Termín	Január 2015	Február 2015	Marec 2015	Apríl 2015	Máj 2015	Jún 2015	Júl 2015	August 2015	September 2015	Október 2015	November 2015	December 2015
Úvod												
Analytická časť												
Strategická časť												
Programová časť												
Realizačná časť												
Finančná časť												
Záver												



Obsah

1	ÚVOD	6
1.1	Program hospodárskeho a sociálneho rozvoja obce	6
1.2	EX post hodnotenie Programu hospodárskeho a sociálneho rozvoja obce na 2007 – 2013	7
2	ANALYTICKÁ ČASŤ	8
2.1	Analýza vnútorná a vonkajšia	8
2.1.1	Geografická poloha obce	8
2.1.2	História obce	9
2.2	Sociálno-ekonomická analýza	10
2.2.1	Rozvojový potenciál	10
2.2.2	Ľudské zdroje	10
2.2.3	Vývoj počtu obyvateľov	10
2.2.4	Počet obyvateľov podľa pohlavia	11
2.2.5	Veková štruktúra obyvateľstva rok 2014	12
2.2.6	Prírodný prírastok a úbytok obyvateľstva	13
2.3	Zamestnanosť	14
2.3.1	Ekonomicke aktívne obyvateľstvo rok 2015 (údaj uvádzaný ku dňu 20.10. 2015)	14
2.3.2	Právne subjekty nachádzajúce sa v katastri obce	15
2.4	Občianska vybavenosť a bývanie	16
2.4.1	Počet domov rok 2014	16
2.4.2	Infraštruktúra	16
2.5	Finančné hospodárenie	18
2.5.1	Rozpočet obce (príjmy - výdaje v €)	18
2.5.2	Ishikawov diagram	19
2.6	Analýza vonkajšieho prostredia	19
2.6.1	Charakteristika územia	19
2.6.2	Využitie pôdneho fondu	20
2.6.3	Klimatická oblasť	20
2.7	Analytické východiská - záver	21
2.8	SWOT analýza	21
2.8.1	Analýza problémov v obci Kostolná Ves	22
2.9	STEEP analýza	22
2.9.1	Možné riziká	23



2.9.2	Príležitosti	23
3	STRATEGICKÁ ČASŤ	25
3.1	Strategické ciele v rámci hospodárskej oblasti opatrenie 1.....	25
3.1.1	Budovanie a rekonštrukcia opatrenie 1.....	25
3.1.2	Zachovanie kultúrneho a historického dedičstva	26
3.1.3	Majetkové vysporiadanie vlastníckych vzťahov	26
3.2	Strategické ciele v rámci sociálnej oblasti opatrenie 2	26
3.2.1	Vzhľadom k rastu veku obyvateľov prispôbiť poskytovanie sociálnych služieb	26
3.2.2	Udržanie mladej generácie a tým aj zachovanie populácie.....	27
3.1	Strategické ciele v rámci environmentálnej oblasti opatrenie 3.....	28
3.1.1	Ochrana životného prostredia.....	28
3.1.2	Ochrana vôd	28
3.1.3	Likvidácia čiernych skládok.....	29
4	PROGRAMOVÁ ČASŤ	30
4.1	Hospodárska oblasť (opatrenie č.1)	30
4.2	Sociálna oblasť (opatrenie č.2).....	30
4.3	Environmentálna oblasť (opatrenie č.3).....	31
5	REALIZAČNÁ ČASŤ	32
5.1	CINTORÍN “opatrenie 1	32
5.1.1	Základné údaje o projektovom zámere	32
5.1.2	Realizácia projektu	32
5.1.3	Financovanie projektu	32
5.2	„Materská škola „opatrenie 1	33
5.2.1	Základné údaje o projektovom zámere.....	33
5.2.2	Realizácia projektu	33
5.2.3	Financovanie projektu	33
5.3	„Rekonštrukcia jestvujúcich chodníkov“ opatrenie 1	34
5.3.1	Základné údaje o projektovom zámere:.....	34
5.3.2	Realizácia projektu	34
5.3.3	Financovanie projektu	34
5.4	Strednodobé ciele s výhľadom na roky na 2019 – 2022	35
5.4.1	Oblasť hospodárska	35
5.4.2	Oblasť sociálna	35
5.4.3	Oblasť environmentálna	36
6	FINANČNÁ ČASŤ	37



*Program hospodárskeho a sociálneho rozvoja
obce KOSTOLNÁ VES na roky 2016 -2022*

6.1	Plán priebežných hodnotení PHSR na programové obdobie 2016 – 2022	38
6.2	Systém monitorovania a hodnotenia plnenia PHSR obce Kostolná Ves	38
7	Záver	40
8	POUŽITÉ ZDROJE	41



1 ÚVOD

1.1 Program hospodárskeho a sociálneho rozvoja obce

Program rozvoja obce (PRO) je základný, krátkodobý až strednodobý programový dokument podpory regionálneho rozvoja pre jednotlivé obce. Je vypracovaný v zmysle zákona NR SR č. 539/2008 Z.z. a zákona NR SR č. 309/2014 Z.z..

PRO je základným dokumentom pre riadenie samo správy, ktorý vychádza z konkrétnej situácie v obci z potrieb obyvateľov obce Kostolná Ves, podnikateľov na území obce a ďalších subjektov na území.

Formuluje predstavu o budúcnosti obce Kostolná Ves, jej činnosť a smerovanie s výhľadom na 7 rokov. Systémovo analyzuje a určuje jej budúcnosť, s cieľom dosiahnuť rast životnej úrovne obyvateľov a skrášliť prostredia v ktorom žijeme.

Vypracovaním Programu hospodárskeho a sociálneho rozvoja obce sa dosiahne zavedenie procesu strategického plánovania do života obce a zlepšenie zručností a schopností rozvojových aktivít, zvýši sa jej konkurencieschopnosť pri uchádzaní sa o podporu zo štrukturálnych fondov EÚ, obzvlášť v rámci operačných programov zameraných na budovanie miestnej infraštruktúry. PHSR sa spracováva s vnútornými aj vonkajšími rozvojovými aktérmi, ktorí sa môžu rovnocenne zapojiť do programovacieho procesu a priamo počas tvorby dokumentu definujú problémy a predpoklady rozvoja tak, že výsledkom je spoločná dohoda a spokojnosť. Výsledkom tohto má byť kvalitný a uskutočniteľný dokument, ktorý má za sebou mobilizáciu vnútorných zdrojov, hmotných, finančných ale hlavne ľudských zdrojov, ktoré sú nevyhnutnou súčasťou implementácie rozvojovej stratégie PHSR.

Vypracovanie programu hospodárskeho rozvoja a sociálneho rozvoja obce zabezpečuje obec pri uplatnení partnerstva. Program hospodárskeho rozvoja a sociálneho rozvoja obce pozostáva z

Analytickej časti

Strategickej časti

Programovej časti

Realizačnej časti

Finančnej časti

PHSR sa spracováva v súlade s územnoplánovacou dokumentáciou a existujúcimi rozvojovými dokumentmi v zmysle platnej legislatívy. PHSR je zároveň aj prostriedkom, ako získať viac bodov pri žiadostiach o financovanie najmä z EÚ fondov a zvyšuje väčšiu šancu na zisk externých finančných prostriedkov.

Pri vypracovaní PHSR je dôležité vychádzať z overených a pravdivých zdrojov

Pri spracovaní PHSR brali do úvahy z analyzovania predošlého PHSR na roky 2007 – 2013 s výhľadom do roku 2015. Z obdobia týchto rokov nedošlo k žiadnemu naplneniu úloh. Veľmi dôležité boli pre autorov aj dlhodobejšie zozbierané podnety občanov. Ich vyhodnotenie a zapracovanie do dokumentu **Program hospodárskeho a sociálneho rozvoja obce Kostolná Ves na roky 2016 – 2022**



Zámer spracovania PHSR

Názov dokumentu	Program hospodárskeho a sociálneho rozvoja obce Kostolná Ves na roky 2016 - 2022
Forma spracovania	Program rozvoja obce Kostolná Ves na roky 2016 2022 bude spracovaný v súlade s metodikou na vypracovanie PHSR obce/obcí/VÚC, ktorá bola vydaná Ministerstvom dopravy, výstavby a regionálneho rozvoja SR v znení zákona č. 309/2014 Z. z. PHSR 2015 2022; bude rešpektovať povinné prílohy, plánovacie a podporné dokumenty k metodike a postup tvorby navrhovaný metodikou. Spracovanie dokumentu bude rešpektovať princíp partnerstva a bude vykonaný participantovým spôsobom so zapojením zamestnancov, poslancov obecného úradu a širokej verejnosti. Spracovateľ Mgr. Mária Žofčinová bude zodpovedať za metodické vedenie a zostavenie finálneho dokumentu. Obecné zastupiteľstvo na svojom zasadnutí dňa 14. 11. 2015 pod č. 78/2015 schválilo vypracovanie dokumentu PHSR vo vlastnej réžii obce Kostolná Ves. Predpokladaný termín schválenia 17.12. 2015 .
Riadenie procesu spracovania	Za riadenie procesu spracovania bude zodpovedať starostka obce Kostolná Ves Mgr. Mária Žofčinová
Financovanie spracovania	Náklady na spracovanie PHSR obce Kostolná Ves 2016 - 2022 budú financované z vlastných finančných zdrojov obce, a nebudú znamenať dodatočné zaťaženie rozpočtu obce.

Na príprave dokumentu PROGRAM ROZVOJA OBCE KOSTOLNÁ VES na roky 2016 – 2022 spolupracovali:

Starostka obce

Mgr. Mária Žofčinová

Poslanci Obecného zastupiteľstva

Ing. Dušan Hnát

Ing. Anna Sobotová

p. Irena Hnáthová

Pracovníčky obecného úradu

p. Mária Sabolová

p. Lýdia Ďurišová

Pracovníčky Materskej školy

p. Ľubica Mäsiarová, riaditeľka MŠ

p. Alžbeta Struhárová, učiteľka MŠ

Obdobie príprav na spracovanie: od 01. 09. 2015 do 31.12. 2015

1.2 EX post hodnotenie Programu hospodárskeho a sociálneho rozvoja obce na 2007 – 2013

Ciele, ktoré boli prioritné v dokumente „Program hospodárskeho a sociálneho rozvoja obce Kostolná Ves na roky 2007 – 2013 s platnosťou do roku 2015 neboli splnené.



2 ANALYTICKÁ ČASŤ

2.1 Analýza vnútorná a vonkajšia



2.1.1 Geografická poloha obce

Obec Kostolná Ves leží v oblasti západu stredného Slovenska, na ľavom brehu vybudovanej vodnej nádrže, ktorá je zásobovaná riečkou Nitrica, ľudový názov Belianka dostala pretože vyviera neďaleko obce Valaská Belá z útrob kopca Homôlka. Na východe Kostolná Ves susedí s obcou Dlžín, na severe s obcou Seč, na západe s Nitrianskym Rudnom a na severe s obcou Liešťany. Obcou preteká potok, ktorý vyviera nad obcou Seč.

- Región Horná Nitra
- Kraj Trenčiansky
- Okres Prievidza
- Geografické súradnice 48°48'26"S 18°29'24"E
- Rozloha 3,74 km² (374 ha)
- Matričný úrad Nitrianske Rudno
- Počet obyvateľov 445 (31. 12. 2014)



- Nadmorská výška 358 m.n.m.
- Hustota 118,98 obyv./km²
- ŠÚJ 514 101
- PSČ 972 26 Nitrianske Rudno
- EVČ PD

2.1.2 História obce



Prvá písomná zmienka o obci je z **roku 1332**. Za čias Rakúsko- Uhorska sa obec volala Kišed' Ház.

Najstaršie jadro obce sa datuje od polovice 12. storočia v okolí katolíckeho kostola, ktorého prvá zmienka je z obdobia 14. storočia. Domy boli stavané do kruhu a tým vytvárali akúsi pomyslenú kruhovú pavučinu. Boli to hlavne rody: Babašteje, Barteje, Šimoreje, Cebákeje, Ďureje, Hanuseje, Hopkeje, Homoleje, Hopčekeje, Ignáčeje, Kocáreje, Krajčeje, Kurajeje, Medereje, Pániseje, Púčiikeje, Slošiareje a židovský majer Šimku. Mnohé s týchto rodov tu žijú dodnes v súčasnej podobe priezvisk.

Pôvodne gotický kostol, ktorý sa v Kostolnej Vsi nachádza nesie názov kostol Narodenia Panny Márie, bol upravovaný v rokoch 1515, 1742, 1773. Oprava kostola z roku 1933 nadobudla terajší architektonický vzhľad. V kostole sa zachovala drevená socha Panny Márie s Ježiškom z. r. 1490 - 1500 od neznámeho majstra.

V obci Kostolná Ves sa narodil aj slovenský matematik **Doc. RNDr. Ján Futák, CSc.** (* 8. september 1939, Kostolná Ves – † 4. máj 1994, Žilina). V roku 1957 zmaturoval na JSŠ v Handlovej. Získal aprobáciu z matematiky a fyziky na VŠP v Bratislave. V roku 1963 bol asistentom matematiky na Pedagogickom inštitúte v Martine, odkiaľ 1. septembra 1964 prešiel na Vysokú školu dopravy s spojov v Žiline na Katedru matematiky. Účinne pomáhal študentom súťažiacim v matematickej olympiáde. V roku 1972 získal na Pedagogickej fakulte Univerzity Komenského v Bratislave vedeckú hodnosť CSc. a v roku 1983 bol menovaný docentom pre matematickú analýzu. Venoval obvyčajným diferenciálnym rovniciam a ich asymptotickým a oscilatorickým vlastnostiam, rovniciam s posunutým argumentom ako aj systémom týchto rovníc. Zomrel v Žiline 4. mája 1994.



2.2 Sociálno-ekonomická analýza

2.2.1 Rozvojový potenciál

Obec sa nachádza v turistickej hornonitrianskej oblasti. V blízkosti sa nachádza umelá vodná nádrž Nitrianske Rudno ktorá bola v minulosti vyhľadávanou destináciou nielen pre samotných obyvateľov ale aj pre rekreantov zo Slovenska, Nemecka, Poľska, Maďarska, Nórska a iných krajín.

Hornatá oblasť oslovuje turistov nielen svojimi lesmi s množstvom prechádzok ale aj lyžiarskymi vlekmí napr. Rudnianska Lehota, Homôlka

2.2.2 Ľudské zdroje

Sčítanie obyvateľov, domov a bytov 2011: Obyvateľov celkom: 455

podľa pohlavia

muži 216

ženy 239

Národnosť obyvateľstva:

slovenská 447

česká 1

iná 1

nezistená 6

Náboženské vyznanie

Rímsko katolícka cirkev 366

Grécko katolícka 3

Pravoslávna 1

Evanjelická cirkev augsburského vyznania 3

Náboženská spoločnosť Jehovovi svedkovia 2

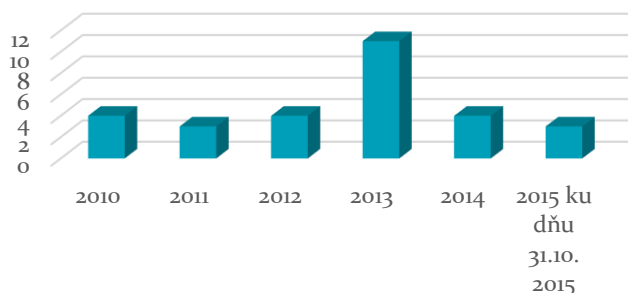
Iné 7

Bez vyznania 47

Nezistené vyznanie 26

2.2.3 Vývoj počtu obyvateľov

Rok	2010	2011	2012	2013	2014	2015 ku dňu 31.10. 2015
Počet obyvateľov	438	479	487	473	468	470





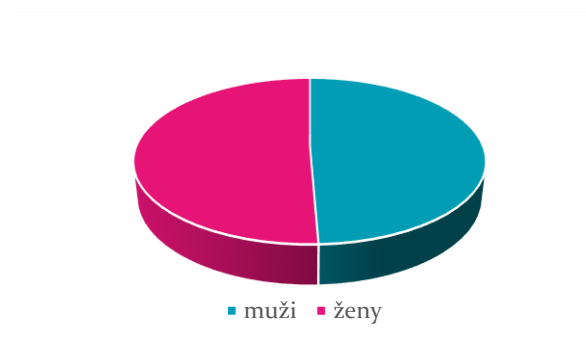
Vývoj počtu obyvateľov našej obce má z roka na rok klesajúci charakter (okrem roku 2012) čo je dôsledkom odchodu mladšej vekovej kategórie do väčších miest hlavne za prácou. Počet obyvateľov našej obce mierne stúpol v roku 2015.

Vývoj počtu občanov kopíruje vývoj počtu ľudí v okrese Prievidza hlavne z dôvodu nezamestnanosti, (ku dňu 21. júla 2015 uviedla TASR informáciu že okres Prievidza má najvyššiu mieru nezamestnanosti v Trenčianskom kraji 11,13%).

Zdroj: <http://nastrencin.sme.sk/c/7923921/v-trencianskom-kraji-klesa-nezamestnanos>
Štatistické údaje Obecného úradu

2.2.4 Počet obyvateľov podľa pohlavia

<i>Pohlavie</i>	<i>muži</i>	<i>ženy</i>	<i>spolu</i>
Rok 2014	231	237	468

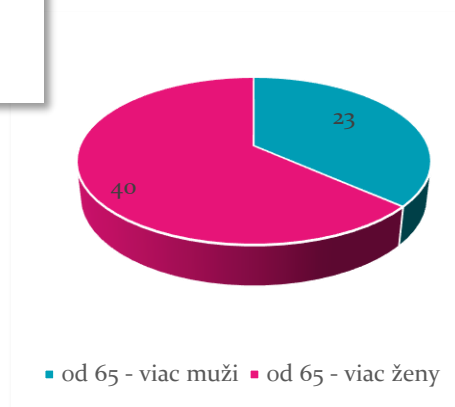
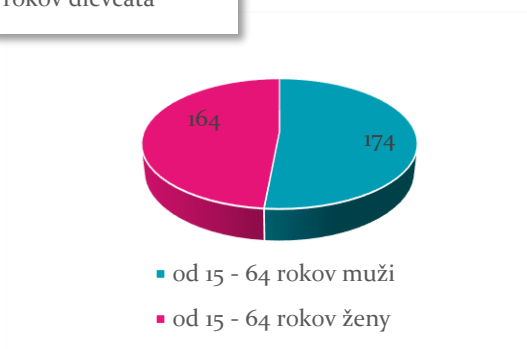
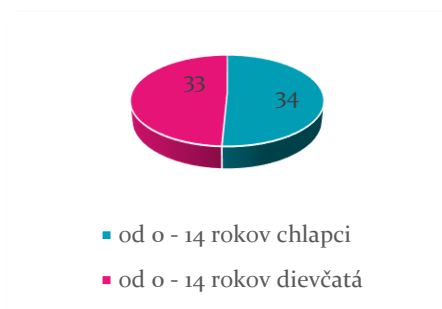


Údaje sú uvádzané z dostupných zdrojov Obecného úradu Kostolná Ves.
Sú udávané ku dňu 31.12. 2014



2.2.5 Veková štruktúra obyvateľstva rok 2014

Predproduktívny vek		Produktívny vek		Poproduktívny vek		Spolu údaj uvádzaný k 31.12. 2014
od 0 - 14 rokov		od 15 - 64 rokov		od 65 - viac		
chlapci	dievčatá	muži	ženy	muži	ženy	
34	33	174	164	23	40	468



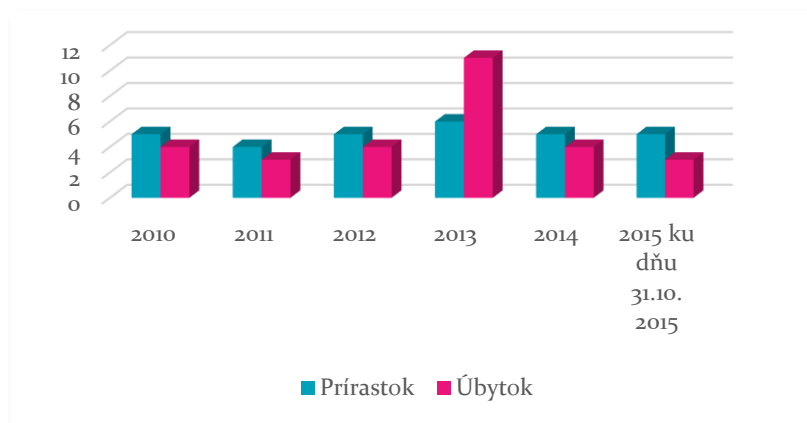
Údaje sú uvádzané z dostupných zdrojov Obecného úradu Kostolná Ves.
Sú udávané ku dňu 31.12. 2014

Veková štruktúra obyvateľstva našej obce patrí medzi základné demografické charakteristiky každej populácie, je obrazom demografických procesov z minulosti aj obrazom budúceho vývoja.



2.2.6 Prirodzený prírastok a úbytok obyvateľstva

Rok	2010	2011	2012	2013	2014	2015 ku dňu 31.10. 2015
Prírastok	5	4	5	6	5	5
Úbytok	4	3	4	11	4	3



Údaje sú uvádzané z dostupných zdrojov Obecného úradu Kostolná Ves.
Sú udávané ku dňu 31.10. 2015

Demografický vývoj v Slovenskej republike je charakterizovaný postupným spomaľovaním reprodukcie obyvateľstva, čoho výsledkom je zhoršovanie reprodukčných mier a vekového zloženia obyvateľstva.

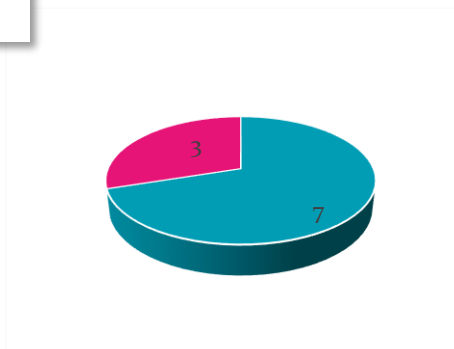
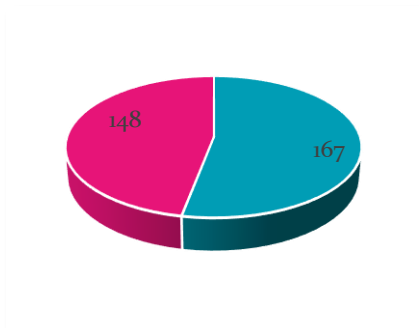
Prirodzený prírastok v našej obci je jedným zo základných demografických ukazovateľov, vyjadrujúci zmenu v populácii, spôsobenú prirodzenou cestou. Je rozdielom medzi počtom živo narodených detí a počtom zomretých osôb v sledovanom roku. V prípade jeho záporného výsledku dochádza k prirodzenému úbytku obyvateľstva.



2.3 Zamestnanosť

2.3.1 Ekonomicky aktívne obyvateľstvo rok 2015 (údaj uvádzaný ku dňu 20.10. 2015)

Zamestnaní obyvatelia obce		Nezamestnaní obyvatelia obce	
od 18 - 62 rokov		od 18 - 62 rokov	
muži	ženy	muži	ženy
167	148	7	3



Podľa metodiky Štatistického úradu Slovenskej republiky sa za občana v produktívnom veku považuje osoba, ktorá dosiahla vek 15 rokov a nepresiahla hranicu 62 rokov veku u muža a 62 rokov veku u ženy. Občanov v produktívnom veku možno rozčleniť na ekonomicky aktívne alebo ekonomicky neaktívne obyvateľstvo. Kým medzi ekonomicky aktívne obyvateľstvo sa radia pracujúce osoby a nezamestnané osoby aktívne hľadajúce si prácu, medzi ekonomicky neaktívne obyvateľstvo patria osoby, ktoré sa pripravujú na povolanie, navštevujú rekvalifikačný kurz, starajú sa o domácnosť, sú na rodičovskej dovolenke, majú dlhodobu neplatenú voľno, poberajú dôchodok prípadne si aktívne nehľadajú zamestnanie.

Zdroj: http://www.pulib.sk/elpub2/FM/Kotulic14/pdf_doc/26.pdf



2.3.2 Právne subjekty nachádzajúce sa v katastri obce

V obci Kostolná Ves je v Obchodnom registri Slovenskej republiky evidovaných ku dňu 20.10. 2015 pätnásť subjektov, z toho dva sú v likvidácii. (Údaj z Obchodného registra)

P.č.	Obchodné meno subjektu
1.	AGRI s.r.o.
2.	BEPORAD, s. r. o.
3.	DREVIL s. r. o.
4.	Elkomplex s. r. o. v likvidácii
5.	ENZO, s.r.o.
6.	GRB - ENERGY s. r. o.
7.	KaPo LIBERI, s. r. o.
8.	Milan Vrecko
9.	MWM - BauTrans spol. s r. o.
10.	PEDOS SK s. r. o.
11.	RENT 2000, s. r. o.
12.	RON s.r.o.
13.	SENIOR s. r. o.
14.	VERO 2000, s. r. o. - v likvidácii
15.	Vero Company, s.r.o.

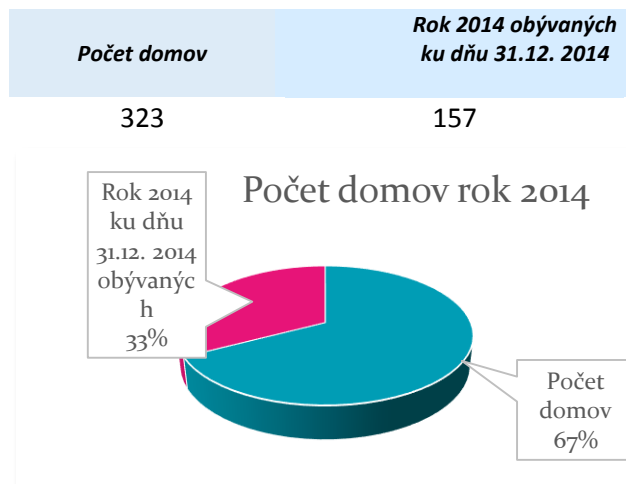
Samostatne zárobkovo činných osôb je v Živnostenskom registri Slovenskej republiky na území našej obce evidovaných 46 osôb.

Zdroj: http://www.orsr.sk/search_subjekt.asp



2.4 Občianska vybavenosť a bývanie

2.4.1 Počet domov rok 2014



Z celkového počtu postavených domov je vidno malý počet trvale obývateľných domov. Veľké množstvo domov je starých postavených koncom minulého storočia.

2.4.2 Infraštruktúra

Obecný úrad - Kostolná Ves 136

Potraviny

Potraviny Zdena Struhárová – Kostolná Ves 62

Pohostinstvo

Pohostinstvo Cavalo Bar – Kostolná Ves 162

Penzión

Penzión Koruna – Kostolná Ves 272

Školstvo

Materská škola s kapacitou detí do 30 momentálne ju navštevuje 9 detí. Deti z našej obce dochádzajú do 2 km vzdialeného Nitrianskeho Rudna kde sa nachádza Základná škola.

Šport

V obci sa nenachádzajú žiadne verejné športové ihriská. Futbalové ihrisko ktoré sa nachádza v katastri obce je súkromný majetok občana. Obec ho má v súčasnosti v prenájme.

Detské ihriská sa nachádzajú v neďalekej rekreačnej oblasti vodná nádrž Nitrianske Rudno.

Zimným športom sa dá venovať na neďalekom lyžiarskom vleku v Rudnianskej Lehote. Dĺžka vleku cca 200m.

Čo sa týka letných športov obec Kostolná Ves sa nachádza v bezprostrednej blízkosti vodnej nádrže Nitrianske Rudno, takže kúpanie, člnkovanie atď. Týmto vodným športom sa možno venovať v plnej miere.

Zdravotníctvo a zdravotná starostlivosť

V obci sa nenachádza žiadne zdravotné stredisko. Najbližšie obvodné zdravotné zariadenie je v obci Nitrianske Rudno vzdialenej cca 2,0 km od Kostolnej Vsi.

V meste Bojnice sa nachádza okresná nemocnica vzdialenosť cca 10 km.




Polikliniky a odborní lekári majú sídla v Novákoch (cca 10 km) a v okresnom meste Prievidza vzdialenom od obce cca 15 km.

Cestovný ruch, turizmus a rekreácia

V obci máme penzión Koruna, ktorý sa nachádza v krásnom prostredí priehrady Nitrianske Rudno medzi dvomi pohoriami Magura a Rokoš. Je situovaný v obci Kostolná Ves, v tichej chatovej oblasti, kde nájdete pokoj, pohodlie, relax, osvieženie a to všetko len 70m od priehrady. Táto oblasť je výnimočná svojou ponukou letných športov ako sú turistika, cyklistika, člnkovanie, kúpanie a rybolov, tak tiež zimných športov v okolitých lyžiarskych strediskách. V blízkom okolí nájdete zaujímavé historické pamiatky napríklad Bojnický zámok, banícky skanzen v Cígli, skanzen ľudovej architektúry v Čičmanoch a mnohé ďalšie. Neďaleko sa nachádzajú kúpele Bojnice, kúpele Rajecké Teplice, kúpele Bielice, golfové ihrisko, kúpaliská a vodný svet Cigeľ.

<http://www.penzionkoruna.sk/home.php>



Doprava

Dopravná infraštruktúra infraštruktúry v obci, vychádzajúca z prepravných požiadaviek jej obyvateľov a hospodárskych subjektov v nej žijúcich a činných, je podmienená miestnym územným členením a charakterom územia.

Najvýraznejším trendom nielen v tunajšej doprave za uplynulé roky je výrazný rast individuálnej automobilovej dopravy na úkor verejnej osobnej dopravy. Individuálna automobilová doprava je environmentálne najnepriaznivejšia, v obci sa prejavuje hlavne v ranných a popoludňajších hodinách.

Cestná doprava - spojenie obce s okresným mestom ďalšími mestami a obcami regiónu zabezpečuje SAD.

Parkoviská a manipulačné plochy pred objektmi občianskej vybavenosti sú prístupné po miestnych komunikáciách v nevyhovujúcej kvalite povrchov a dopravných pomeroch.

Pešia doprava je riešená v obci chodníkmi popri miestnych komunikáciách a popri hlavnej ceste v jednom smere. Chodníky sú v nevyhovujúcom stave. Počet dopravných spojov možno považovať za dostačujúci. Kvalita ciest aj spôsob ich údržby nevyhovuje súčasným požiadavkám.



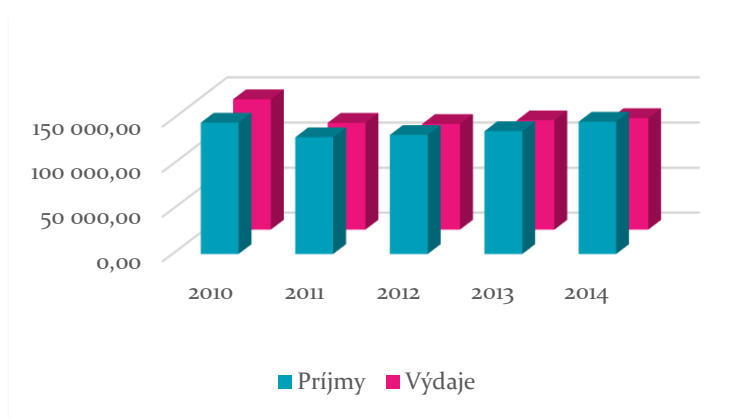
Stav chodníkov v obci je síce v dnešnej dobe neuspokojivý, ale v budúcnosti sa plánuje ich rekonštrukcia a vydláždenie. Vodná doprava - v riešenom území nie sú vytvorené podmienky pre existenciu vodnej dopravy. Letecká doprava - najbližšie letisko je na Sliači s civilnou dopravou.



2.5 Finančné hospodárenie

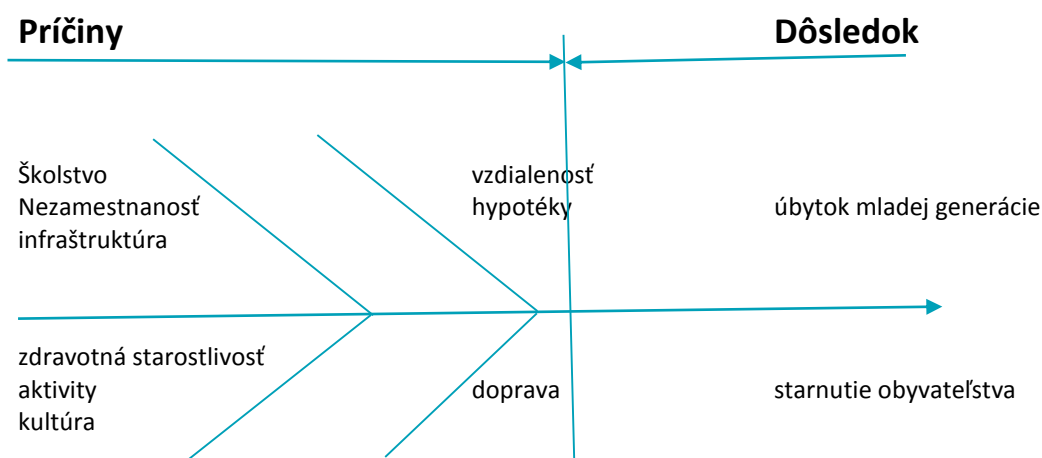
2.5.1 Rozpočet obce (príjmy - výdaje v €)

Rok	2010	2011	2012	2013	2014
Príjmy	146 095,00	130 031,00	132 562,00	136 722,00	147 134,00
Výdaje	144 718,00	118 721,00	117 470,00	121 460,00	123 903,00





2.5.2 Ishikawov diagram



Vysoká nezamestnanosť v regióne, špatná infraštruktúra, znižovanie počtu prímestských spojov, nutná dochádzka do škôl. Vzďialenosť do zdravotných stredísk, minimálne aktivity majú za následok odlev mladej generácie do miest za prácou, vzdelaním, spoločenským vyžitím ako aj starnutie generácie vo vidieckych oblastiach

2.6 Analýza vonkajšieho prostredia

2.6.1 Charakteristika územia

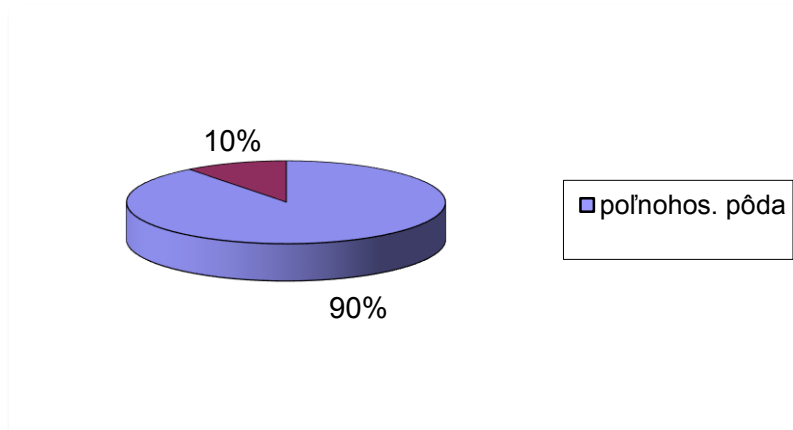
Reliéf územia je pomerne výškovo členitý, lesy však tvoria iba 3% z celkovej výmery pôdy. Poľnohospodárska pôda predstavuje až 90 % územia, tvoria ju predovšetkým trvalé trávnaté porasty. Obec je hospodársky najviac závislá na najbližších mestách Nováky a Prievidza.





2.6.2 Využitie pôdneho fondu

Nepoľnohospodárska pôda tvorí v Kostolnej Vsi iba 10% z celkovej výmery pôdy. Zvyšných 90% predstavuje poľnohospodárska pôda, tvorená v prevažnej miere z trvalých trávnatých porastov (54%) a ornej pôdy (33%).



2.6.3 Klimatická oblasť

Oblasť je zaradená do oblasti mierneho pásma s kontinentálnymi charakteristikami.

Na svahoch pohorí sa vo výške nad 800 m n. m. sa rozkladá chladná oblasť a pod ňou mierne teplá oblasť.

Mierne teplá oblasť zahŕňa v sebe :

mierne teplý vrchovinový typ, charakteristický počtom letných dní menej ako 50, s denným maximom teploty vzduchu $> 25^{\circ}\text{C}$, mierne teplý, veľmi vlhký vrchovinový typ, zasahujúci oblasti s nadmorskou výškou nad 500 m n. m., s júlovými teplotami $> 16^{\circ}\text{C}$, s počtom letných dní menej ako 50 a chladnú oblasť s charakteristikou teplôt $< 16^{\circ}\text{C}$ sa nachádza v severnej časti regiónu.



Použité zdroje: www.enviro.gov.sk



2.7 Analytické východiská - záver

V obci je zaznamenaný klesajúci trend počtu obyvateľstva. Je potrebné skonštatovať, že obec je vybavená len základnou občianskou vybavenosťou, bez dostupnosti zdravotných zariadení a škôl.

V obci je nedostatok stavebných pozemkov, čo má za následok pokles výstavby RD, odliv hlavne mladých obyvateľov za prácou do väčších miest alebo do zahraničia.

Obec nemá ani základnú občiansku vybavenosť za ktorou je nutné cestovať. Infraštruktúra obce je slabá, obec nemá bezpečné a kvalitné chodníky, miestne komunikácie, oddychové zóny.

2.8 SWOT analýza

Silné stránky	Slabé stránky
<ul style="list-style-type: none">• dobrá spolupráca obce s Farským úradom• ochota ľudí cestovať za prácou do vzdialených miest• atraktívna príroda• zavedený separovaný zber odpadu• existencia kultúrneho zariadenia a knižnice• vhodné podmienky pre budovanie turistických, náučných a cykloturistických chodníkov• existencia vodnej nádrže – vodné športy, rybolov• lokalita vyhľadávaná turistami• vysoký potenciál územia pre rozvoj cestovného ruchu• vysoká miera flexibility malého a stredného podnikania• dostatok kapacít v pôdno-klimatických podmienkach pre chov hovädzieho dobytku, ošípaných, hydiny, oviec a kôz	<ul style="list-style-type: none">• nízka kúpyschopnosť obyvateľov• nedostatok pracovných príležitostí na území obce a v jej dostupnom okolí• vandalizmus mládeže• nedostatočné zapájanie sa obyvateľov do separácie odpadu• absencia kanalizácie, ČOV• časť územia znečistená vplyvom priemyselných centier• znečistenie ovzdušia vplyvom vykurovania fosílnym palivom• nedobudovaná technická infraštruktúra• zlý stav dopravnej infraštruktúry• zlý stav a energetická náročnosť budov• nedostatočná obchodná sieť s potravinovým sortimentom v obci• nedostatok športových a voľnočasových zariadení• absencia územných / urbanistických plánov• nedostatok ubytovacích a stravovacích zariadení• nedostatočný investičný kapitál pre rozvoj MSP• nedostatok finančných zdrojov obci• nedostatočná propagácia územia• chýbajúce sociálne služby pre starších obyvateľov



Pohľad na SWOT ANALÝZU nám poskytuje presný pohľad na silné a slabé stránky obce. Výsledky jednotlivých analýz boli získané od občanov na obecných zastupiteľstvách formou pripomienok a návrhov.

Vnútorne (endogénne) faktory rozvoja - (prírodný zdroj, krajinná scenéria, poľnohospodárska pôda), špatná infraštruktúra v obci, nezamestnanosť a pod.

Vonkajšie (exogénne) faktory rozvoja - pozitívne vplyvy (príležitosti a ohrozenia) Na SWOT analýze sa zúčastnili všetky zainteresované subjekty. Silné stránky, ktoré obec má a odstraňovanie slabých stránok v obci majú vplyv na rast pravdepodobnosti využitia ponúkajúcich sa príležitostí a potenciálny je i záujem zo strany obyvateľov pre všestrannejšie naplnenie vízie obce a samotného rozvoja obce čo je zaväzujúce hlavne pre zástupcov obce.

2.8.1 Analýza problémov v obci Kostolná Ves

- nie je vybudovaná splašková kanalizácia
- nevysporiadané pozemky
- verejné budovy OÚ nie sú stavebne prispôsobené nárokom osôb s obmedzenou schopnosťou pohybu
- niektoré miestne komunikácie sa nachádzajú v zlom technickom stave
- nedostatok pozemkov pre bytovú, individuálnu výstavbu a pre rozvoj projektov v obci
- nedostatok ubytovacích kapacít
- nešetrný prístup obyvateľov k stavu životného prostredia, nelegálne vypúšťanie odpadových splaškových vôd a ukladanie odpadu na nelegálne skládky
- nevyužité sú plochy zelene na oddychové zóny a taktiež je potrebná ich úprava
- počet pracovných príležitostí nepokrýva potreby ekonomicky aktívneho obyvateľstva
- nezáujem obyvateľov o dianie v obci

2.9 STEEP analýza

Je analýzou jednotlivých častí vonkajšieho prostredia, ktoré majú vplyv na obec ako takú.

Faktor	Vplyv
SPOLOČENSKÝ	Demografické zmeny, konkurencia atraktívnejších lokalít s rozvinutým cestovným ruchom
EKONOMICKÝ	Vplyv daňovej politiky Neprehľadná legislatíva Vysoká nezamestnanosť v regióne
POLITICKÝ	Sektorová politika Zmeny centrálnej vlády
SOCIÁLNY	Starnutie populácie, nízka životná úroveň, korupcia, nízka vymožitelnosť práva



2.9.1 Možné riziká

Faktor	Výsledok
INDIVIDUÁLNY	Nezáujem obyvateľov
TECHNICKÝ	Legislatívne problémy pri obstarávaní
EKOLOGICKÝ	Ľahostajnosť o zložky krajiny
SOCIÁLNY	Špatné medziľudské vzťahy Nízka životná úroveň mladých rodín Nízka životná úroveň dôchodcov a sociálne odkázaných ohrozenie súkromia, rast kriminality, vandalizmus,
EKONOMICKÝ	Dotácie, úvery, špatné prerozdelenie finančných zdrojov, korupcia, nízka úroveň platobnej disciplíny, nízka vymožiteľnosť práva

2.9.2 Príležitosti

Faktor	Príležitosť
INDIVIDUÁLNY	Uchovávanie historického a kultúrneho dedičstva, podporovanie domácich produktov kúpou
TECHNICKÝ	Environmentálna výchova obyvateľov intenzifikácia separovaného zberu regulácia, budovanie a rekonštrukcia miestnych komunikácií, lesných a poľných ciest, budovanie sociálnych zariadení, poskytovanie sociálnych služieb, rekonštrukcia a modernizácia budov
EKOLOGICKÝ	Čistenie vodných zdrojov, budovanie kanalizácie, ČOV Využívanie alternatívnych zdrojov energie
SOCIÁLNY	Vytváranie voľnočasových a športových aktivít pre mladých ľudí Budovanie zariadení pre seniorov
EKONOMICKÝ	Využívanie podporných programov EU



Z výsledkov SWOT a STEEP analýzy sú identifikované presné faktory, ktoré ovplyvňujú ďalší vývoj a smerovanie obce. Na už poukázané výsledky bude nadväzovať ďalšia stratégia a rozvoj obce





3 STRATEGICKÁ ČASŤ

Strategický cieľ PHSR ako aj dielčie ciele v rámci jednotlivých politík vychádzajú z §3 Ciele podpory regionálneho rozvoja zákona 309/2014 o podpore regionálneho rozvoja, kde je hlavným cieľom podpory regionálneho rozvoja odstraňovať alebo zmierňovať nežiaduce rozdiely v úrovni hospodárskeho rozvoja, sociálneho rozvoja a územného rozvoja regiónov a zabezpečiť trvalo udržateľný rozvoj regiónov, zvyšovať ekonomickú výkonnosť, konkurencieschopnosť regiónov a rozvoj inovácií v regiónoch pri zabezpečení trvalo udržateľného rozvoja, zvyšovať zamestnanosť a životnú úroveň obyvateľov v regiónoch pri zabezpečení trvalo udržateľného rozvoja.

Silné stránky obce Kostolná Ves majú pozitívny vplyv na rozvoj obce. Zahrňajú v sebe konkurenčné a komparatívne výhody regiónu pre rozvoj aktivít v danom území, hlavne turizmus a poľnohospodárstvo.

Slabé stránky majú nepriaznivý vplyv na rozvoj obce v danom regióne. Pozitívne vplyvy v danom území označujeme ako príležitosti a negatívne vplyvy považujeme za ohrozenia, medzi ktoré môžeme zaradiť nedoriešené majetkové pomery, nezamestnanosť, hospodársku krízu, nedoriešené otázky týkajúce sa výstavby verejnej kanalizácie.

3.1 Strategické ciele v rámci hospodárskej oblasti opatrenie 1

Zo získaných podkladov, analýz pristupujeme ku konkrétnym návrhom plánovania.

3.1.1 Budovanie a rekonštrukcia opatrenie 1

ODÔVODNENIE	Opatrenie je zamerané na zlepšenie stavu obecného majetku – lokálnej infraštruktúry a obecných budov tak, aby ho obyvatelia obce mohli plnohodnotne využívať.
HLAVNÝ CIEĽ	Budovanie a rekonštrukcia lokálnej infraštruktúry v obci, osvetlenia obce a obecných budov prispieť k zvýšeniu kvality života obyvateľov
PODPOROVANÉ INVESTÍCIE akcie	Rekonštrukcia a budovanie miestnych komunikácií, osvetlenia chodníkov, lesných a poľných ciest, odstavných plôch Rekonštrukcia verejných budov Budovanie a rekonštrukcia verejného osvetlenia Budovanie a rekonštrukcia miestneho rozhlasu Úprava verejných priestranstiev (parky, orientačné a oznamovacie tabule...) Možnosť vybudovania zábavného parku pre deti Oprava autobusových zastávok
UŽÍVATEĽ	Obec, občania, návštevníci, právnické subjekty



3.1.2 Zachovanie kultúrneho a historického dedičstva

ODÔVODNENIE	Je zamerané na upevňovanie regionálnej identity obyvateľov zachovávaním kultúrneho a historického dedičstva obce, vidieckeho charakteru územia s rešpektovaním jeho špecifik a rozmanitosti.
HLAVNÝ CIEĽ	Zachovať kultúrne a historické dedičstvo obce, na báze rozvoja kultúrnych aktivít, propagácie, obnovy objektov historického a kultúrneho významu
PODPOROVANÉ INVESTÍCIE akcie	Zachovávanie vidieckeho charakteru územia: úprava verejných priestranstiev s uplatnením regionálnych tvaroslovných prvkov. Propagácia podujatí a historických a kultúrnych atraktivít obce: zviditeľnenie obce n www. Stránkach obce
UŽÍVATEĽ	Obec, občania, návštevníci, právnické subjekty

3.1.3 Majetkové vysporiadanie vlastníckych vzťahov

ODÔVODNENIE	Je zamerané hlavne na vysporiadanie pozemkov pod komunikácie, pozemkov pod obecné budovy, a na možnosť vytvorenia nových stavebných pozemkov.
HLAVNÝ CIEĽ	Po vysporiadaní pozemkov sa zamerať hlavne na rekonštrukciu miestnych komunikácií, chodníkov (hlavne z dôvodu bezpečnosti chodcov), obecných priestranstiev a obecných budov.
PODPOROVANÉ INVESTÍCIE akcie	Úprava priestorov Domu smútku, revitalizácia cintorína a jeho okolia. Úprava zelene v obci, rekonštrukcia budov vo vlastníctve obce, miestnych komunikácií chodníkov.
UŽÍVATEĽ	Obec, občania, návštevníci, právnické subjekty

3.2 Strategické ciele v rámci sociálnej oblasti opatrenie 2

3.2.1 Vzhľadom k rastu veku obyvateľov prispôbiť poskytovanie sociálnych služieb

ODÔVODNENIE	Je zamerané na skvalitnenie života obyvateľov odkázaných na zdravotnú a sociálnu pomoc hlavne obyvateľov v poproduktívnom veku, ktorých počet dlhodobo prevyšuje počet obyvateľov v predproduktívnom veku. Služby tohoto charakteru sú v dostupnom okolí obce nedostatočne zastúpené, resp. zariadenia poskytujúce tieto služby sú kapacitne preťažené.
--------------------	---



HLAVNÝ CIEĽ	Vytvárať priaznivé sociálne prostredie pre najzraniteľnejšie skupiny obyvateľov obce.
PODPOROVANÉ INVESTÍCIE akcie	Zabezpečovanie stravy pre dôchodcov v jedálni Materskej školy Poskytovanie sociálneho a zdravotného poradenstva Poskytovanie opatrovateľských služieb
UŽÍVATEĽ	Obec, občania, návštevníci, právnické subjekty, mimovládne organizácie

3.2.2 Udržanie mladej generácie a tým aj zachovanie populácie

ODÔVODNENIE	Je zamerané hlavne na kvalitné poskytovanie služieb Materskej školy, vytváranie oddychových a hracích zón pre deti, pre strednú a mladú generáciu
HLAVNÝ CIEĽ	Udržať mladú generáciu v obci, zabezpečiť dostatok aktivít a priestoru pre deti a mladých, zabezpečenie bezpečných priestorov
PODPOROVANÉ INVESTÍCIE akcie	Výmena strechy, zateplenie a výmena okien na budove MŠ, hlavne zabezpečiť bezpečnosť a zdravý vývoj malých občanov našej obce, Zabezpečiť atraktivnosť MŠ napr. aj poskytnutím výuky cudzích jazykov.
UŽÍVATEĽ	Obec, občania, návštevníci, právnické subjekty, mimovládne organizácie



3.1 Strategické ciele v rámci environmentálnej oblasti opatrenie 3

3.1.1 Ochrana životného prostredia

ODÔVODNENIE	Je zameraná na znižovanie znečisťujúcich emisií, elimináciou vnútorných zdrojov znečistenia ovzdušia, ktoré na území obce predstavuje najmä neekologický spôsob vykurovania fosílnymi palivami.
HLAVNÝ CIEĽ	Využívaním obnoviteľných zdrojov energie zvýšiť kvalitu ovzdušia
PODPOROVANÉ INVESTÍCIE akcie	Využívanie alternatívnych zdrojov energie: výstavba a rekonštrukcia zariadení na energetické využitie biomasy inštalácia slnečných kolektorov inštalácia zariadení na využitie veternej energie výstavba a rekonštrukcia malých vodných elektrární
UŽÍVATEĽ	Obec, občania, návštevníci, právnické subjekty, mimovládne organizácie

3.1.2 Ochrana vôd

ODÔVODNENIE	Je zameraná na ochranu povrchových aj spodných vôd, ktoré sú znečisťované prenikaním splaškov zo starých presakujúcich žúmp, ktoré už nevyhovujú súčasným požiadavkám. Je zameraná na ochranu pitnej vody.
HLAVNÝ CIEĽ	Vybudovanie kanalizácie v obci a tým vrátiť život do vodných tokov prechádzajúcich cez obec. Oprava a výmena vodovodného potrubia a tým znížiť vysokú poruchovosť na jestvujúcom vodovodnom potrubí.
PODPOROVANÉ INVESTÍCIE akcie	Aglomerácia Nitrianske Rudno: Nevidzany, Liešťany, Rudnianska Lehota, Kostolná ves, Nitrianske Rudno – odkanalizovanie.
UŽÍVATEĽ	Obec, občania, návštevníci, právnické subjekty, mimovládne organizácie



3.1.3 Likvidácia čiernych skládok

ODÔVODNENIE	Je zameraná na ochranu povrchových aj spodných vôd, ktoré sú znečisťované prenikaním splaškov zo starých presakujúcich žúmp, ktoré už nevyhovujú súčasným požiadavkám. Je zameraná na ochranu pitnej vody.
HLAVNÝ CIEĽ	Vybudovanie spoločných kompostovísk, zvýšiť povedomie občanov o okolie, životné prostredie
PODPOROVANÉ INVESTÍCIE akcie	Pravidelné zabezpečovanie odvozu komunálneho odpadu, veľkoplošného odpadu a drobného stavebného odpadu obyvateľov .
UŽÍVATEĽ	Obec, občania, návštevníci, právnické subjekty, mimovládne organizácie



4 PROGRAMOVÁ ČASŤ

Programová časť PHR SR obce Kostolná Ves pozostáva z definície a popisu strategických cieľov na obdobie rokov 2016 až 2022.

Merateľným faktorom bude spokojnosť obyvateľov našej obce

4.1 Hospodárska oblasť (opatrenie č.1)

Opatrenie/Názov	Aktivita/Projekt	Oblasť
Opatrenie 1.1 Cintorín	Rekonštrukcia Domu smútku, spevnené plochy	Hospodárska
Opatrenie 1.2 Materská škola	Zateplenie, výmena okien, oprava strechy na budove Materskej školy	Hospodárska
Opatrenie 1.3 Chodníky	Rekonštrukcia jestvujúcich chodníkov	Hospodárska

4.2 Sociálna oblasť (opatrenie č.2)

Opatrenie 2.1 Poskytovanie stravy	Poskytovanie stravy dôchodcom varením v Školskej jedálni	Sociálna
Opatrenie 2.2 Zabezpečenie vzdelanosti	Poskytovanie kvalitného vzdelania deťom predškolského veku aj v inom ako materinskom jazyku	Sociálna



4.3 Environmentálna oblasť (opatrenie č.3)

Opatrenie 3.1 Ochrana ovzdušia	Podporovať výrobcov alternatívneho vykurovania a	Environmentálna
Opatrenie 3.2 Ochrana vôd	Podporovať aglomeráciu Nitrianske Rudno: Nevidzany, Liešťany, Rudnianska Lehota, Kostolná ves, Nitrianske Rudno – odkanalizovanie.	Environmentálna
Opatrenie 3.3 Ochrana pôdneho fondu	Zabezpečovať likvidáciu čiernych skládok a dostávať do povedomia občanov čistotu a poriadok v obci aj tým že budeme pravidelne zabezpečovať odvoz komunálneho odpadu, veľkoplošného odpadu a drobného stavebného odpadu obyvateľov	Environmentálna



5 REALIZAČNÁ ČASŤ

5.1 CINTORÍN “opatrenie 1

5.1.1 Základné údaje o projektovom zámere

Názov projektu	Rekonštrukcia domu smútku a spevnené plochy na cintoríne
Garant	Obec
Kontaktné osoby	Starosta obce
Partneri	Realizačná firma, projektová organizácia
Začiatok a koniec realizácie	2016 -2018
Cieľ	Pietne miesto zodpovedajúce požiadavkám občanov
Výstup	Zrekonštruovaný dom smútku a chodníky v priestoroch cintorína
Užívatelia	občania
Zmluvné podmienky	Budú podpísané po skončení verejného obstarávania
Riziká	Neschválenie žiadosti o NFP. Príp. úveru
Poznámky	Podanie žiadosti cez PRV SR

5.1.2 Realizácia projektu

Príprava PD	Obec + projekčná kancelária	06/2015
Vydanie stavebného povolenia	Príslušný stavebný úrad	01-03/2016
Žiadosť o finančný príspevok	Externá firma	04-06/2016
Realizátor	Externá firma	2016-2018
Kolaudácia	Príslušný stavebný úrad	2018

5.1.3 Financovanie projektu

Druh výdavku	Náklady spolu	Verejné zdroje			Súkromné zdroje	
		EÚ	SR	VÚC	Obec	
Spracovanie a realizácia zámeru	55 000	38 000	14 000	0,00	3 000	0,00
SPOLU	55 000	38 000	14 000	0,00	3 000	0,00



5.2 „Materská škola „opatrenie 1.

5.2.1 Základné údaje o projektovom zámere

Názov projektu	Zateplenie MŠ
Garant	Obec
Kontaktné osoby	Starosta obce
Partneri	Realizačná firma, projektová organizácia
Začiatok a koniec realizácie	2016 -2019
Cieľ	Bezpečná a moderná budova MŠ
Výstup	Zateplenie, výmena strechy, výmena okien, dverí
Užívatelia	občania
Zmluvné podmienky	Budú podpísané po skončení verejného obstarávania
Riziká	Neschválenie žiadosti o NFP. Príp. úveru
Poznámky	Podanie žiadosti cez PRV SR

5.2.2 Realizácia projektu

Príprava PD	Obec + projekčná kancelária	01/2016
Vydanie stavebného povolenia	Príslušný stavebný úrad	01-03/2016
Žiadosť o finančný príspevok	Externá firma	04-06/2016
Realizátor	Externá firma	2016-2020
Kolaudácia	Príslušný stavebný úrad	2020

5.2.3 Financovanie projektu

Druh výdavku	Náklady spolu	Verejné zdroje				Súkromné zdroje
		EÚ	SR	VÚC	Obec	
Spracovanie a realizácia zámeru	100 000	70 000	20 000	0,00	10 000	0,00
SPOLU	100 000	70 000	20 000	0,00	10 000	0,00



5.3 „Rekonštrukcia jestvujúcich chodníkov“ opatrenie 1

5.3.1 Základné údaje o projektovom zámere:

Názov projektu	Rekonštrukcia chodníkov
Garant	Obec
Kontaktné osoby	Starosta obce
Partneri	Realizačná firma, projektová organizácia
Začiatok a koniec realizácie	2019 -2021
Cieľ	Bezpečnosť chodcov
Výstup	Vybúranie starých nefunkčných asfaltových chodníkov a výstavba nových zo zámkovej dlažby
Užívatelia	občania
Zmluvné podmienky	Budú podpísané po skončení verejného obstarávania
Riziká	Neschválenie žiadosti o NFP. Príp. úveru
Poznámky	Podanie žiadosti cez PRV SR

5.3.2 Realizácia projektu

Príprava PD	Obec + projekčná kancelária	01/2019
Vydanie stavebného povolenia	Príslušný stavebný úrad	2019
Žiadosť o finančný príspevok	Externá firma	2019
Realizátor	Externá firma	2019
Kolaudácia	Príslušný stavebný úrad	2019

5.3.3 Financovanie projektu

Druh výdavku	Náklady spolu	Verejné zdroje			Súkromné zdroje	
		EÚ	SR	VÚC	Obec	
Spracovanie a realizácia zámeru	60 000	40 000	10 000	0,00	10 000	0,00
SPOLU	60 000	40 000	10 000	0,00	10 000	0,00



5.4 Strednodobé ciele s výhľadom na roky na 2019 – 2022

5.4.1 Oblasť hospodárska

	Termín realizácie	Financovanie	Zodpovedný	Ukazovateľ výstupu
Pripraviť a realizovať reguláciu potokov v obci	2019	60 000	starosta	Regulované potoky
Pripraviť a rekonštruovať miestne komunikácie v celej obci	2019 - 2022	200 000	starosta	Rekonštruované komunikácie
Pripraviť a realizovať rekonštrukciu verejného osvetlenia	2020	60 000	starosta	Úspora financií

5.4.2 Oblasť sociálna

	Termín realizácie	Financovanie	Zodpovedný	Ukazovateľ výstupu
Nájsť a osloviť pre spoluprácu vhodného neverejného poskytovateľa sociálnych služieb, pre spoluprácu pri prevádzkovaní opatrovateľskej služby	2019	0	starosta	Zmluva s poskytovateľom
Identifikovať a osloviť vhodných lídrov z kategórie aktívnych dôchodcov, pre spoluprácu s OcÚ.	2016 - 2022	2 000	starosta	Počet aktivistov
Iniciovať vznik klubu dôchodcov a aktívne sa podieľať na jeho podpore a aktivitách.	2017	3 000	OZ	Počet aktivít



5.4.3 Oblasť environmentálna

	Termín realizácie	Financovanie	Zodpovedný	Ukazovateľ výstupu
Motivovať občanov ku skrášľovaniu priestranstiev zakupovaním zelene a kvetov, na základe vopred stanovených podmienok.	2017 - 2022	1 000 EUR/rok	OZ	Vyhodnotenie na webe obce
Pravidelne monitorovať čistotu obce a jej okolia.	2016 - 2022	0	OZ	Plánovanie aktivít a vyhodnotenie
Realizovať vzdelávacie kampane zamerané na zvýšenie environmentálneho povedomia občanov.	2016 - 2022	1 000 EUR/rok	OZ	2x kampaň/ rok
Motivovať a odmeňovať domácnosti, ktoré dobre separujú odpad, zakupovaním kvetov a výsadby.	2016 - 2022	3 000 EUR/rok	OZ	Vyhodnotenie na webe obce
Pripraviť projekt výstavby obecného kompostoviska a predložiť ho v rámci aktuálnych grantových schém.	2018 - 2019	5 000	starosta	Príprava na vybudovanie kompostoviska
Pripraviť systém efektívneho fungovania a prevádzky obecného kompostoviska	2019 - 2020	0		Samotná realizácia kompostoviska



6 FINANČNÁ ČASŤ

Finančný plán na celú realizáciu PHSR na roky 2016 – 2022	Ciele na roky 2016 – 2019 v EUR	Dlhodobé ciele na roky 2016 -2022 v EUR	SPOLU v EUR:
Oblasť hospodárska	215 000, 00	320 000,00 EUR	535 000,00
Oblasť sociálna		10 000,00 EUR	10 000,00
Oblasť environmentálna		5 000,00 EUR	5 000,00
SPOLU			550 000, 00 EUR

Jednou zo základných otázok PHSR je schopnosť obce v priebehu realizačného obdobia zaistiť zdroje potrebné na jeho financovanie. Finančné zdroje potrebné pre naplnenia aktivít uvedených v Programme hospodárskeho a sociálneho rozvoja budú plynúť z viacerých zdrojov:

rozpočet obce (čo je základným zdrojom financovania aktivít),

fondy Európskej únie, zdroje štátu, zdroje vyššie územného celku, úverové zdroje, súkromné zdroje, ostatné verejné zdroje.

Je predpoklad že väčšina projektov bude financovaných z viacerých zdrojov. Finančné vyčíslenie jednotlivých aktivít sa v PHSR uvádza pri väčšine opatrení a aktivít, potrebných na naplnenie cieľov programu. Tie sú navrhnuté odhadom, konečné rozpočty budú súčasťou vykonávacích plánov. Pri schvaľovaní financovania jednotlivých úloh, vyplývajúcich z aktivít, sa bude prihliadať na ich dôležitosť a dopad na hospodársky a sociálny rozvoj obce Kostolná Ves. Viaceré úlohy sa môžu realizovať v rámci bežnej prevádzky samosprávy, mnohé však vyžadujú náročnejšie finančné a personálne zdroje a spoluprácu s inými subjektmi.

Finančné zabezpečenie podpory regionálneho rozvoja Zákon o podpore regionálneho rozvoja (zákon č. 539/2008 Z.z.) definuje zdroje financovania regionálneho rozvoja v § 4:

Regionálny rozvoj sa financuje

- zo štátneho rozpočtu vrátane finančných prostriedkov z rozpočtových kapitol ministerstiev,
- zo štátnych účelových fondov,
- z rozpočtov vyšších územných celkov,
- z rozpočtov obcí,
- z prostriedkov fyzických osôb,
- z prostriedkov právnických osôb,
- z úverov a príspevkov medzinárodných organizácií,
- z prostriedkov vyplývajúcich z medzinárodných zmlúv o poskytnutí grantu uzatvorených medzi Slovenskou republikou a inými štátmi,
- z iných prostriedkov, ak to ustanoví osobitný predpis.



Doplňkovým zdrojom finančného zabezpečenia podpory regionálneho rozvoja sú finančné prostriedky z Európskej únie určené

- a) hospodársky zaostalým regiónom, ktoré podľa ukazovateľov hospodárskeho rozvoja a sociálneho rozvoja vykazujú nižšiu úroveň rozvoja, ako je priemerná úroveň Európskej únie,
- b) regiónom s nepriaznivou štruktúrou zamestnanosti a podnikateľského prostredia.

6.1 Plán priebežných hodnotení PHSR na programové obdobie 2016 – 2022

Typ hodnotenia	Vykonať prvýkrát	Dôvod vykonania / periodicita
Strategické hodnotenie	v roku 2022	podľa rozhodnutia obecného zastupiteľstva a vzniknutej
Tematické hodnotenie časti PHSR	V roku 2020	podľa rozhodnutia obecného zastupiteľstva a vzniknutej spoločenskej potreby.
Správa o plnení PHSR ročné hodnotenie pre samosprávny kraj	v roku 2016, 2017, 2018, 2019, 2020, 2021, 2022	vyplýva zo zákona č. 309/2014, ktorým sa mení a dopĺňa zákon č. 539/2008 o podpore regionálneho rozvoja v zmysle §12 pís. b), každoročne do 31. mája
Ad hoc mimoriadne hodnotenie	podľa potreby	pri značnom odklone od stanovených cieľov a doľahnutých hodnôt ukazovateľov pri návrhu na revíziu PHSR
Ad hoc hodnotenie celého PHSR alebo jeho časti	roku 2022	na základe rozhodnutia starostu a podnetu poslancov

6.2 Systém monitorovania a hodnotenia plnenia PHSR obce Kostolná Ves

Systém monitorovania a hodnotenia plnenia PHSR obce Kostolná Ves je živý dokument. Realizácia programu bude dôsledne sledovaná a monitorovaná.

Jednotlivé opatrenia a úlohy budú realizované obcou Kostolná Ves. Proces realizácie PHSR obce Kostolná Ves sa začne po jeho schválení Obecným zastupiteľstvom. Jednotlivé úlohy programu budú realizované pomocou bežných postupov a procedúr obecného úradu a ďalších zúčastnených inštitúcií, pričom rozhodujúcim pre úspech bude monitorovanie a koordinácia týchto úloh uskutočnená určeným odborom (oddelením) obecného úradu alebo príslušnými zodpovednými osobami. PHSR obce Kostolná Ves je otvorený dokument, ktorý bude reagovať na zmeny v okolí, aktualizovať zmeny potrieb obyvateľov obce a legislatívne zmeny.

PHSR obce Kostolná Ves bude podliehať priebežným aktualizáciám a hodnoteniam. Vychádza z predpokladu, že proces plánovania bude úspešný len vtedy, ak sa k nemu bude pristupovať



zodpovedne a ako k dlhodobému procesu. Bude sa orientovať na využitie silných stránok a možností územia, na potláčanie slabých stránok a možných ohrození územia a bude sa neustále adaptovať, aktualizovať a prispôsobovať v súlade so zmenami a potrebami sociálno-ekonomického života obce.

Otvorenosťou dokumentu sa zabezpečí flexibilita pri určovaní priorít obce, ktoré musia reagovať na vzniknuté zmeny v danom prostredí a preferenciách obyvateľov. Aktualizácia PHSR obce Kostolná Ves bude založená na princípe výberu priorít, opatrení, aktivít a projektov, pomocou ktorých je možné dosiahnuť najefektívnejší rozvoj prioritných oblastí obce.



7 Záver

Dokument PHSR obce Kostolná Ves je rozvojový dokument obce – vyjadruje krátkodobú strednú až dlhodobú víziu rozvoja obce založenú na výsledkoch strategického plánovania.

PHSR obce Kostolná Ves je strednodobý až dlhodobý programovací dokument s časovým horizontom 7 rokov.

Tento programovací dokument bol spracovaný ako podporný dokument pre stanovenie prioritných rozvojových oblastí, strategických cieľov, priorít, opatrení a aktivít rozvoja obce. Vykonalnosť jednotlivých opatrení a tým dosiahnutie stanovených cieľov bude závisieť od mnohých faktorov. Najkritickejším prvkom je finančná náročnosť jednotlivých priorít.

Schválený PHSR obce Kostolná Ves je otvorený dokument, ktorý sa môže dopĺňať o nové priority, opatrenia a aktivity, resp. môžu sa niektoré opatrenia a aktivity rušiť. PHSR obce Kostolná Ves schvaľuje Obecné zastupiteľstvo. Monitorovanie, hodnotenie a aktualizáciu PHSR obce bude podľa potreby realizovať Obecné zastupiteľstvo na svojich zasadnutiach.

Predmetný PHSR obce Kostolná Ves bol schválený na zasadnutí obecného zastupiteľstva dňa 16.12. 2015 pod č. 91/2015



8 POUŽITÉ ZDROJE

1. Plán hospodárskeho a sociálneho rozvoja obce 2007 – 2013.
2. Program hospodárskeho a sociálneho rozvoja Trenčianskeho samosprávneho kraja.
3. Zákon č. 369/1990 Z.z. o obecnom zriadení, v znení neskorších predpisov.
4. Zákon č. 303/1995 Z.z. o rozpočtových pravidlách, v znení neskorších predpisov.
5. VEDA. Encyklopédia Slovenska. VI zv. Veda, Banská Bystrica, 1982.
12. Interné materiály obce Kostolná Ves.
13. <http://www.statistics.sk/mosmis/run.html>
14. Metodika na vypracovanie PHSR <http://web.vucke.sk/sk/kompetencie/regionalny-rozvoj/aktuality/nova-metodika-vypracovanie-programov-hospodarskeho-socialneho-rozvoja-obce-obci-vuc.html>
15. <http://enviroportal.sk/>
16. www.statistics.sk
17. <http://px-web.statistics.sk/PXWebSlovak/>
18. http://www.pulib.sk/elpub2/FM/Kotulic14/pdf_doc/26.pdf
19. <http://nastrencin.sme.sk/c/7923921/v-trencianskom-kraji-klesa-nezamestnanos>
20. http://www.pulib.sk/elpub2/FM/Kotulic14/pdf_doc/26.pdf
- 21.: http://www.orsr.sk/search_subjekt.asp