



PROGRAM HOSPODÁRSKEHO ROZVOJA A SOCIÁLNEHO ROZVOJA OBCE PRAVENEC



PROGRAMOVACIE OBDOBIE 2015 - 2024

Formulár č. Ú 1 - Hlavička dokumentu PHRSR

Názov:	Program hospodárskeho rozvoja a sociálneho rozvoja obce Pravenec na roky 2015 - 2024
Územné vymedzenie :	Trenčiansky kraj, okres Prievidza, obec Pravenec – ŠÚJ 514331
Územný plán obce schválený:	áno
Dátum schválenia PHRSR:	
Dátum platnosti:	2015 - 2024
Verzia	1.0.
Publikovaný verejne:	

Zdroj: vlastné spracovanie



Pravenec	
Erb	Vlajka
	
Základné údaje	
Kraj:	Trenčiansky
Okres:	Okres Prievidza
Región:	Horná Nitra
Poloha:	48°51'22"S 18°38'55"V
Nadmorská výška:	324 m n. m.
Rozloha:	10,79 km ² (1 079 ha)
Počet obyvateľov:	1 327 (31. 12. 2014)
Hustota obyvateľstva:	122,98 obyv./km ²
Nacionále	
PSČ	972 16
ŠÚJ	514331
ECV	PD
Tel. predvoľba	+421-46
Oficiálne adresy	
Adresa:	Obecný úrad Pravenec
	Pravenec 208
	972 16 Pravenec
Web:	www.obecpravenec.sk
E-mail:	ocupravenec@stonline.sk info@obecpravenec.sk
Telefón:	046 / 544 11 22
Fax:	046 / 544 13 23



OBSAH

1 ÚVOD	5
ANALYTICKÁ ČASŤ PROGRAMU HOSPODÁRSKEHO ROZVOJA A SOCIÁLNEHO ROZVOJA OBCE PRAVENEC	12
2 ZÁKLADNÁ CHARAKTERISTIKA OBCE.....	13
2.1 HISTÓRIA OBCE.....	14
2.2 PRÍRODNÉ POMERY	14
2.3. TECHNICKÁ INFRAŠTRUKTÚRA.....	18
2.4. DOPRAVA.....	20
2.5. ŽIVOTNÉ PROSTREDIE.....	23
2.6. OBYVATEĽSTVO.....	28
2.7. VZDELANIE A ZAMESTNANOSŤ	35
2.8. BÝVANIE	38
2.9. PODNIKATEĽSKÉ SUBJEKTY A INŠTITÚCIE	40
2.10. ŠKOLSTVO A VZDELANIE.....	41
2.11. SOCIÁLNA SFÉRA.....	42
2.12. ZDRAVOTNÍCTVO	43
2.13. ŠPORT.....	44
2.14. KULTÚRA.....	45
2.15. UBYTOVACIE ZARIADENIA.....	47
2.16. STRAVOVACIE A REŠTURAČNÉ SLUŽBY	47
2.17. CESTOVNÝ RUCH	47
2.18. REKAPITULÁCIA ROZPOČTU OBCE ZA ROKY 2010 – 2014	48
2.19. SAMOSPRÁVA	49
2.21. IDENTIFIKÁCIA HLAVNÝCH VONKAJŠÍCH FAKTOROV ROZVOJA ÚZEMIA A ANALÝZA VPLYVU VONKAJŠIEHO PROSTREDIA NA VÝVOJ SITUÁCIE V ÚZEMÍ.....	49
2.22. EX-POST HODNOTENIE PREDCHÁDZAJÚCEHO PHSR	50
3 SWOT ANALÝZY	50
3.1 HOSPODÁRSTVO A VEDECKO-TECHNICKÝ ROZVOJ.....	53
3.2 DOPRAVA A KOMUNIKÁCIE.....	53
3.3 TECHNICKÁ INFRAŠTRUKTÚRA.....	54
3.4 ODPADOVÉ HOSPODÁRSTVO.....	55
3.5 ŽIVOTNÉ PROSTREDIE	56
3.6 SOCIÁLNA OBLASŤ A ZDRAVOTNÍCTVO.....	57
3.7 ŠKOLSTVO A ŠPORT	57
3.8 KULTÚRA.....	58
3.9 PROPAGÁCIA A CESTOVNÝ RUCH.....	59
3.10 ADMINISTRATÍVA A BEZPEČNOSŤ	60
3.11 INFORMATIZÁCIA OBCE	60
3.12 PROBLÉMOVÁ ANALÝZA – HLAVNÉ ODVETVOVÉ DISPARITY A VYMEDZENIE CIEĽOVÝCH SKUPÍN SO SÚSTREDENOU PODPOROU OBCE PRAVENEC.....	62
STRATEGICKÁ ČASŤ PROGRAMU HOSPODÁRSKEHO ROZVOJA A SOCIÁLNEHO ROZVOJA OBCE PRAVENEC	68
4 VÍZIA A POSLANIE OBCE PRAVENEC.....	69
5 FORMULÁCIA A NÁVRH STRATÉGIE	71
PROGRAMOVÁ ČASŤ PROGRAMU HOSPODÁRSKEHO ROZVOJA A SOCIÁLNEHO ROZVOJA OBCE PRAVENEC.....	78
5.1 PROGRAM 1. HOSPODÁRSTVO A VEDECKO-TECHNICKÝ ROZVOJ	79
5.2 PROGRAM 2. DOPRAVA A KOMUNIKÁCIE.....	79
5.3 PROGRAM 3. TECHNICKÁ INFRAŠTRUKTÚRA	80
5.4 PROGRAM 4. ODPADOVÉ HOSPODÁRSTVO.....	81
5.5 PROGRAM 5. ŽIVOTNÉ PROSTREDIE	82
5.6 PROGRAM 6. SOCIÁLNE SLUŽBY A ZDRAVOTNÍCTVO	82
5.7 PROGRAM 7. VZDELÁVANIE A ŠPORT	83
5.8 PROGRAM 8. KULTÚRA.....	84
5.9 PROGRAM 9. PROPAGÁCIA A CESTOVNÝ RUCH	84
5.10 PROGRAM 10. ADMINISTRATÍVA A BEZPEČNOSŤ	85
5.11 PROGRAM 11. INFORMATIZÁCIA OBCE.....	85
6 MERATEĽNÉ INDIKÁTORY	86
6.1 PROGRAM 1. HOSPODÁRSTVO A VEDECKO-TECHNICKÝ ROZVOJ	86
6.2 PROGRAM 2. DOPRAVA A KOMUNIKÁCIE	87
6.3 PROGRAM 3. TECHNICKÁ INFRAŠTRUKTÚRA	88
6.4 PROGRAM 4. ODPADOVÉ HOSPODÁRSTVO	88
6.5 PROGRAM 5. ŽIVOTNÉ PROSTREDIE	89
6.6 PROGRAM 6. SOCIÁLNE SLUŽBY A ZDRAVOTNÍCTVO	90
6.7 PROGRAM 7. VZDELÁVANIE A ŠPORT	90
6.8 PROGRAM 8. KULTÚRA.....	91



6.9 PROGRAM 9. PROPAGÁCIA A CESTOVNÝ RUCH	92
6.10 PROGRAM 10. ADMINISTRATÍVA A BEZPEČNOSŤ	92
REALIZAČNÁ ČASŤ PROGRAMU HOSPODÁRSKEHO ROZVOJA A SOCIÁLNEHO ROZVOJA OBCE PRAVENEČ	94
7 INŠTITUCIONÁLNE A ORGANIZAČNÉ ZABEZPEČENIE REALIZÁCIE PHRSR OBCE PRAVENEČ	95
7.1 SYSTÉM MONITOROVANIA A HODNOTENIA PLNENIA PHRSR	96
7.2 KOMUNIKAČNÝ PLÁN	98
8 AKČNÝ PLÁN	99
8.1 PROGRAM 1. HOSPODÁRSTVO A VEDECKO-TECHNICKÝ ROZVOJ	99
8.2 PROGRAM 2. DOPRAVA A KOMUNIKÁCIE	100
8.3 PROGRAM 3. TECHNICKÁ INFRAŠTRUKTÚRA	102
8.4 PROGRAM 4. ODPADOVÉ HOSPODÁRSTVO	103
8.5 PROGRAM 5. ŽIVOTNÉ PROSTREDIE	105
8.6 PROGRAM 6. SOCIÁLNE SLUŽBY A ZDRAVOTNÍCTVO	107
8.7 PROGRAM 7. VZDELÁVANIE A ŠPORT	109
8.8 PROGRAM 8. KULTÚRA	109
8.9 PROGRAM 9. PROPAGÁCIA A CESTOVNÝ RUCH	111
8.10 PROGRAM 10. ADMINISTRATÍVA A BEZPEČNOSŤ	112
8.11 PROGRAM 11. INFORMATIZÁCIA OBCE	112
FINANČNÁ ČASŤ PROGRAMU HOSPODÁRSKEHO ROZVOJA A SOCIÁLNEHO ROZVOJA OBCE PRAVENEČ	114
9 FINANČNÝ PLÁN PROGRAMU	115
9.1 PROGRAM 1. HOSPODÁRSTVO A VEDECKO-TECHNICKÝ ROZVOJ	115
9.2 PROGRAM 2. DOPRAVA A KOMUNIKÁCIE	117
9.3 PROGRAM 3. TECHNICKÁ INFRAŠTRUKTÚRA	118
9.4 PROGRAM 4. ODPADOVÉ HOSPODÁRSTVO	119
9.5 PROGRAM 5. ŽIVOTNÉ PROSTREDIE	121
9.6 PROGRAM 6. SOCIÁLNE SLUŽBY A ZDRAVOTNÍCTVO	123
9.7 PROGRAM 7. VZDELÁVANIE A ŠPORT	124
9.8 PROGRAM 8. KULTÚRA	125
9.9 PROGRAM 9. PROPAGÁCIA A CESTOVNÝ RUCH	126
9.10 PROGRAM 10. ADMINISTRATÍVA A BEZPEČNOSŤ	127
9.11 PROGRAM 11. INFORMATIZÁCIA OBCE	128
10 ZÁVER	134
11 POUŽITÁ LITERATÚRA	134



1 ÚVOD

Dokument „Program hospodárskeho rozvoja a sociálneho rozvoja obce Pravenec s výhľadom do roku 2024 (PHRSR) je strednodobý strategický dokument, ktorý na základe analýzy hospodárskeho a sociálneho rozvoja obce stanovuje jeho strategické ciele a priority rozvoja. Je prostriedkom na napĺňanie vízie ďalšieho smerovania rozvoja obce. Programom hospodárskeho a sociálneho rozvoja obce Pravenec sa uskutočňuje podpora rozvoja na úrovni miestnej samosprávy s dôrazom na sociálnu, ekonomickú a kultúrnu sféru. Je to program cielených opatrení, navrhnutý pre oživenie sociálneho, ekonomického a kultúrneho rozvoja obce Pravenec, ktorý na základe výsledkov ročného hodnotenia bude priebežne aktualizovaný a doplňovaný.

Formulár č. Ú 2 - Zámer spracovania PHRSR

Zámer spracovania PHRSR	
Názov dokumentu	- Program hospodárskeho rozvoja a sociálneho rozvoja obce Pravenec na roky 2015 - 2024
Forma spracovania	- pracovníkmi samosprávy, - s pomocou externých odborníkov (spolupráca),
Riadenie procesu spracovania	- pracovné skupiny boli zložené z vedenia obce, zamestnancov OcÚ, poslancov OZ a komisií, - spracovania PHRSR sa zúčastnili aj RO a PO organizácie v zriaďovateľskej pôsobnosti obce, - súčasťou prieskumu boli aj mimovládne organizácie a podnikateľské subjekty v obci, - zapojenie verejnosti a komunikácia s verejnosťou: zapojenie prostredníctvom dotazníkového prieskumu, informovanie prebiehalo formou www stránky, prostredníctvom zasadnutí OZ.
Obdobie spracovania	- PHRSR bol spracovaný v priebehu roka 2015 - harmonogram spracovania je uvedený v nasledujúcej tabuľke.
Financovanie spracovania	- náklady na vlastné spracovanie boli financované z rozpočtu obce KZ 41.

Zdroj: Weisová, Bernátová: Strategické plánovanie samosprávy, Municipalia 2012

Formulár č. Ú 3 - Harmonogram spracovania PHRSR

Harmonogram spracovania PHRSR												
Termín	I	II	III	IV	V	VI	VII	VIII	IX	X	XI	XII
Úvod												
Analytická časť												
Strategická časť												
Programová časť												
Realizačná časť												
Finančná časť												
Záver												

Zdroj: Weisová, Bernátová: Strategické plánovanie samosprávy, Municipalia 2012

Bol spracovaný na základe zákona Národnej rady SR č. 539/2008 Z. z. o podpore regionálneho rozvoja v znení zákona 309/2014 Z.z., ktorý definuje Program hospodárskeho rozvoja a sociálneho rozvoja obce ako strednodobý programový dokument, obsahujúci analýzu hospodárskeho a sociálneho rozvoja obce, hlavné smery jej vývoja, ustanovenie cieľov, prvoradých potrieb a úloh vo všetkých oblastiach života obce. Súčasťou programu je aj návrh jeho administratívneho a finančného zabezpečenia. Zákon stanovuje aj úlohy, týkajúce sa vypracovávaní, schvaľovania, zabezpečenia plnenia a pravidelného vyhodnocovania predmetného programového dokumentu. Pri spracovaní programu boli rešpektované zásady regionálnej politiky vlády Slovenskej republiky a princípy regionálnej politiky Európskej únie zakotvené najmä v nariadení Rady (ES) č. 1266/1999 (nariadenie o štrukturálnych fondoch).

Formulár č. Ú 7 - Použité participatívne metódy

Metóda	Informovanie verejnosti	Získavanie názorov verejnosti	Zohľadnenie názorov verejnosti
Tlačené materiály			
Verejné informačné tabule	áno		
Informačné formuláre, tabuľky údajov,	áno		
Internetové stránky	áno		



Využitie existujúcich médií			
Zverejňovanie informácií v miestnej tlači	áno	áno	
Stretnutia			
Stretnutia s kľúčovými ľuďmi/skupinami	áno	áno	áno
Návšteva v dotknutom území	áno	áno	áno
Verejné vypočutie	áno	áno	áno
Využitie miestnych ľudí na získavanie názorov	áno	áno	áno
Rozhovory a prieskumy			
Dotazník pre záujmové skupiny	áno	áno	
Dotazník pre širokú verejnosť	áno	áno	
Poradné skupiny			
Miestne poradné skupiny	áno	áno	áno
Riešenie problémov			
Rokovanie bez prítomnosti moderátora/facilitátora	áno	áno	áno

Zdroj: vlastné spracovanie

Program sociálneho, ekonomického a kultúrneho rozvoja obce Pravenec je súčasťou sústavy základných dokumentov podpory regionálneho rozvoja v Slovenskej republike. Táto sústava je členená na strategické a programové dokumenty vypracovávané na úrovni štátu, sektorov, samosprávnych krajov, regiónov a obcí a programové dokumenty Európskej únie (pre využitie zdrojov predvstupových a štrukturálnych fondov).

Východiskové podklady

Podpora regionálneho rozvoja sa uskutočňuje v súlade s programovaním na základe:

Miestnej úrovni

- **Program hospodárskeho a sociálneho rozvoja obce**, ktorý je strednodobý programový dokument spracovaný na úrovni obce.
- Program odpadového hospodárstva,
- **Viacročný rozpočet**
- **Územný plán obce**

Národnej úrovni

- **Partnerská dohoda** určuje stratégiu, priority a podmienky SR na využívanie fondov EÚ tak, aby sa dosiahli priority stratégie Európa 2020. Ide teda o základný národný dokument, ktorý zastrešuje všetky operačné programy SR pre nové programové obdobie. Neformálne vyjednávania k príprave Partnerskej dohody a operačným programom Slovenskej republiky na roky 2014-2020 sa začali 25. januára 2013 stretnutím so zástupcami Európskej komisie. Následne sa uskutočnili aj ďalšie neformálne kolá rokovaní, o ktorých bližšie informácie je možné získať na stránkach Úradu vlády ako Centrálného koordinačného orgánu pre fondy EÚ v podmienkach SR.
- **Pozičný dokument Európskej komisie k Partnerskej dohode a programom SR na roky 2014 - 2020** - pozičný dokument identifikuje z pohľadu Európskej komisie hlavné rozvojové potreby s možnosťou financovania opatrení v rámci fondov Spoločného strategického rámca EÚ v podmienkach SR. Zároveň tento dokument predstavuje základ pre negociácie s Európskou komisiou k Partnerskej dohode a operačným programom SR na roky 2014-2020.
- **Stratégia financovania Európskych štrukturálnych a investičných fondov pre programové obdobie 2014 - 2020**
- **Integrovaný regionálny operačný program „IROP“** - predstavuje programový dokument SR pre programové obdobie 2014 – 2020, ktorého globálnym cieľom je: prispieť k zlepšeniu kvality života a zabezpečiť udržateľné poskytovanie verejných služieb s dopadom na vyvážený a udržateľný územný rozvoj, hospodársku, územnú a sociálnu súdržnosť regiónov, miest a obcí.
- Sektorový operačný program, ktorý je strednodobý dokument vypracovaný pre vopred určené sektory.
- **Regionálna integrovaná územná stratégia, 2014-2020**
- Program hospodárskeho rozvoja a sociálneho rozvoja samosprávneho kraja (PHSR TNSK), ktorý je strednodobý programový dokument, je v súlade s cieľmi a prvoradými potrebami ustanovenými v národnom pláne a s podkladom na vypracovanie príslušného regionálneho operačného programu. Jeho vypracovanie zabezpečuje samosprávny kraj.



- Program hospodárskeho a sociálneho rozvoja obce, ktorý je strednodobý programový dokument spracovaný na úrovni obce.
- Koncepcia územného rozvoja Slovenska 2001, aktualizácia 2010,
- Národný program reforiem, máj 2012,
- Návrh základných princípov na prípravu Partnerskej dohody Slovenskej republiky na programové obdobie 2014 – 2020,
- Stratégia rozvoja dopravy SR do roku 2020, 2010,
- Program odpadového hospodárstva na roky 2011 - 2015,
- Stratégia Slovenskej republiky pre integráciu Rómov do roku 2020
- Revidovaný národný akčný plán Dekády začleňovania rómskej populácie 2005 - 2015 na roky 2011 – 2015
- 2. etapa Programu podpory zdravia znevýhodnených komunít na Slovensku na roky 2009 – 2015
- Koncepcia výchovy a vzdelávania rómskych detí a žiakov vrátane rozvoja stredoškolského a vysokoškolského vzdelávania

Nadnárodnej úrovni

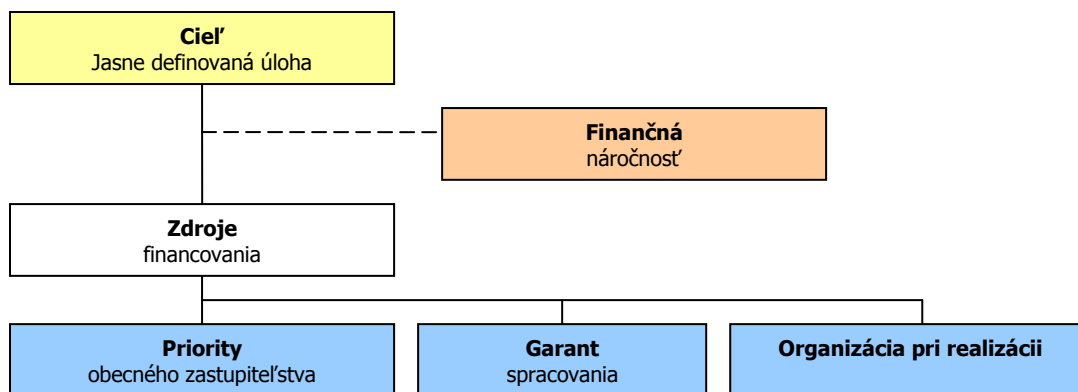
Programové dokumenty Európskej únie pre využitie štrukturálnych fondov tvoria:

- Stratégia EÚ 2020 - cieľ: konkurencieschopnosť, zamestnanosť a hospodársky rast
- Spoločný strategický rámec EK, marec 2012,
- Nariadenia EK (Všeobecné nariadenie, nariadenie k fondom),
- CENTROPE – Správa o regionálnom rozvoji, 2012,
- CENTROPE – Nástroj na hodnotenie potrieb infraštruktúry – podpora konkurencieschopného regionálneho rozvoja (INAT),
- CENTROPE – Stratégia ľudského kapitálu,
- CENTROPE – Stratégia v oblasti vedomostného regiónu,
- CENTROPE – Stratégia v oblasti priestorovej integrácie a Akčný plán 2013+,
- CENTROPE – Stratégia v oblasti kultúry a cestovného ruchu 2013+,
- Národný (regionálny) rozvojový plán (RDP – Regional Development Plan), ktorý je hlavným dokumentom pre vyjednanie podpory zo Štrukturálnych fondov Európskej únie.
- Rámec podpory spoločenstva (CSF – Community Support Framework), ktorý bude vytvorený na základe Národného rozvojového plánu v spolupráci s Európskou komisiou, je hlavným dokumentom vymedzujúcim poskytnutie podpory zo štrukturálnych fondov Európskej únie.
- Sektorové operačné programy (SOP – Sectoral Operation Programme), ako taktické dokumenty vytvorené na úrovni ministerstiev, ktoré rozpracovávajú problémové celky stratégií majúcich plošný (celošťátny) charakter, pre ktoré bude žiadané spolufinancovanie zo zdrojov Európskej únie.
- Regionálne operačné programy (ROP – Regional Operation Programme), ako taktické dokumenty, ktoré budú spracované na úrovni regiónov NUTS II a rozpracovávajú tie problémové celky stratégií, pre ktoré bude žiadané spolufinancovanie zo zdrojov Európskej únie.
- Strategické usmernenia Spoločenstva (SUS) – ROP odráža 1 usmernenie SUS t.j. „urobiť Európu a jej regióny atraktívnejším priestorom pre investície a prácu“, a súčasne 3 usmernenie SUS t.j. „vytvorenie väčšieho množstva a kvalitnejších pracovných miest“

Jednotlivé strategické dokumenty sú vypracovávané vo vzájomnej nadväznosti a postupnosti.

Implementácia

Implementácia Programu hospodárskeho a sociálneho rozvoja obce Pravenec je zložitý a náročný proces. Za jeho realizáciu so zabezpečením všetkých väzieb na strategické a programové dokumenty SR a EÚ budú zodpovední predstavitelia samosprávy obce Pravenec. Návrh spôsobu implementácie bude treba dopĺňať v súlade s organizačnou štruktúrou samosprávneho úradu, jeho kompetenciami v nadväznosti na vývoj v oblasti legislatívy, predovšetkým v oblasti nakladania s finančnými prostriedkami. Pri posudzovaní jednotlivých projektov sme použili procesnú analýzu, ktorej hlavným cieľom bolo analyzovať proces premeny vstupov pomocou použitia súboru finančných, ľudských a technologických zdrojov.



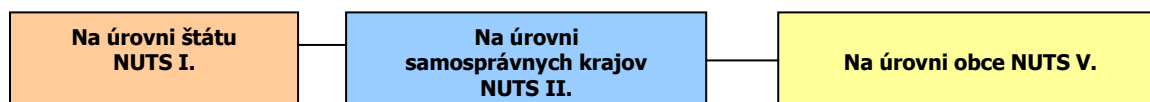
Finančné zabezpečenie

V zmysle zákona č. 539/2008 Z. z. o podpore regionálneho rozvoja v znení neskorších predpisov, sa financovanie regionálneho rozvoja realizuje na troch úrovniach: Na mikroregionálnej úrovni je možné rozvojové aktivity financovať jedine združovaním zdrojov nižšej úrovne, čiže obcí. Samosprávy nemajú spoločný zdroj financovania. V súčasnej situácii je možné rozvojové aktivity financovať buď z rozpočtov jednotlivých obcí v prípade individuálnych projektov alebo združením financií viacerých obcí v prípade spoločných projektov. V prípade financovania projektov majúci význam v kontexte priorit celého kraja zohráva významnú úlohu Trenčiansky samosprávny kraj a financovanie inštitúcií v jeho zriaďovateľskej kompetencii. Ďalšími doplnkovými zdrojmi, ktoré možno definovať na úrovni jednotlivých aktivít sú predovšetkým štrukturálne fondy EÚ. Ich využitie v rámci jednotlivých aktivít je možné stanoviť len indikatívne bez určenia výšky požadovanej podpory s cieľom prispieť ku koordinácii realizácie rozvojových aktivít.

- Pri zostavovaní finančného plánu a zaistovaní finančnej podpory je potrebné zamerať sa na tie opatrenia, ktoré sú nedostatočne podporované zo štátneho rozpočtu, alebo nie sú podporované vôbec.
- Pri zabezpečovaní základných potrieb občanov postupuje samospráva podľa zákona číslo 369/1990 Z.z. O obecnom zriadení a v zmysle zákona č. 138/1991 Zb. O majetku obcí v znení neskorších predpisov.
- Na plnenie svojich úloh má obce okrem finančných prostriedkov poukázaných od štátu v rámci delimitácie k dispozícii nasledovné financie: príjmy z miestnych daní a poplatkov, zdroje Štrukturálnych fondov Európskej únie v rámci programovacieho obdobia 2014 - 2020.

Zdroje a dokumenty

V súlade so snahou Slovenskej republiky o znižovanie rozdielov na úrovni rozvoja jednotlivých regiónov boli východiskom pri príprave Programu hospodárskeho a sociálneho rozvoja obce Pravenec nasledovné strategické dokumenty:



Podporné materiály

Pri vypracovaní Programu hospodárskeho a sociálneho rozvoja obce Pravenec boli použité aj prognostické údaje vypracované Ministerstvom výstavby a regionálneho rozvoja SR. Hlavnou úlohou prognostických údajov je podporiť vypracovanie tohto programu a zabezpečiť tým zvýšenie efektívnosti procesov strategického plánovania a kvality tohto dokumentu. Toto zabezpečenie je dané prepojením Systému strednodobého výhľadu hospodárskeho a sociálneho vývoja a vecnej roviny strategického plánovania.



Obec Pravenec má nasledovné možnosti čerpania mimorozpočtových zdrojov na dosahovanie svojich cieľov a priorít v zmysle stanovených tematických cieľov stratégie Európa 2020 a prioritných oblastí Pozičného dokumentu:

Partnerská dohoda (ďalej len „PD“), ako obdoba súčasného Národného strategického referenčného rámca, obsahuje záväzky členského štátu, že pridelené alokácie pre politiku súdržnosti EÚ sa využijú na implementáciu stratégie Európa 2020. Partnerská dohoda obsahuje aj návrh operačných programov.

Operačné programy (ďalej len „OP“) sú hlavným riadiacim nástrojom pre využívanie fondov EÚ. Na zabezpečenie naplnenia cieľov stratégie Európa 2020 vypracovala EK tzv. „kondicionality“, t.j. podmienky, ktoré musia členské štáty splniť, jednak sú to podmienky ex ante, ktoré musia byť zavedené pred poskytnutím prostriedkov z fondov, ako aj podmienky ex post, podľa ktorých bude uvoľnenie dodatočných prostriedkov z fondov závisieť na výkonnosti a dosahovaní cieľov stratégie Európa 2020.

Tematické ciele v súlade so stratégiou Európa 2020:

- 1) posilnenie výskumu, technologického rozvoja a inovácií;
- 2) zlepšenie prístupu k informáciám a komunikačným technológiám a zlepšenie ich využívania a kvality;
- 3) zvýšenie konkurencieschopnosti malých a stredných podnikov a poľnohospodárskeho sektora (v prípade EPFRV) a sektora rybného hospodárstva a akvakultúry (v prípade EFNRH);
- 4) podpora prechodu na nízkouhlíkové hospodárstvo vo všetkých sektoroch;
- 5) podpora prispôsobovania sa zmenám klímy, predchádzania a riadenia rizík;
- 6) ochrana životného prostredia a presadzovanie efektívneho využívania zdrojov;
- 7) podpora udržateľnej dopravy a odstraňovanie prekážok v kľúčových sieťových infraštruktúrach;
- 8) podpora zamestnanosti a mobility pracovnej sily;
- 9) podpora sociálneho začlenenia a boj proti chudobe;
- 10) investovanie do vzdelania, zručností a celoživotného vzdelávania;
- 11) zvyšovanie inštitucionálnych kapacít a efektivity verejnej správy.

Pozičný dokument definuje nasledujúce prioritné oblasti:

- podnikateľské prostredie priaznivé pre inovácie
- infraštruktúra pre hospodársky rast a zamestnanosť
- rozvoj ľudského kapitálu a zlepšenie účasti na trhu práce
- trvalo udržateľné a efektívne využívanie prírodných zdrojov
- moderná a profesionálna verejná správa

Priority stanovené v Pozičnom dokumente boli použité ako podklad pre prípravu najdôležitejších strategických dokumentov SR pre čerpanie fondov EÚ: Partnerskej dohody a operačných programov.

Štruktúra operačných programov

P.č.	Operačné programy	Riadiaci orgán	Sprostredkovateľský orgán pod riadiacim orgánom	Tematický cieľ / Investičná priorita	Fond EÚ
1	Výskum a inovácie (VaI)	MŠVVŠ SR	1a, 10		EFRR, ESF
			MH SR	1b, 3	
2	Integrovaná infraštruktúra (II)	MDVRR SR	MF SR	2 7a,b,c,d	KF, EFRR
3	Ľudské zdroje (ĽZ)	MPSVR SR	MV SR	9	EFRR, ESF
			8,9,10,		
			MZ SR	9a	
			MŠVVŠ SR	10	
4	Kvalita životného prostredia (KŽP)	MŽP SR	MDVRR SR	4c	KF, EFRR
			MH SR	4,7e	



			4,5,6,		
			MV SR	5b	
5	Integrovaný ROP (IROP)	MPaRV SR	MK SR	6c	ESF, EFRR
			VÚC	5,6,7,9,10	
				5,6,7,9,10,	
6	Efektívna verejná správa (EVS)	MV SR		11	EFRR, ESF
7	Technická pomoc (TP)	ÚV SR		11	EFRR
8	Rozvoj vidieka	MPaRV SR			EPFRV
9	Rybné hospodárstvo	MPaRV SR			EFNRH
10	Európska územná spolupráca	RO budú určené zo strany EK			EFRR
11	Interact, Urban	RO budú určené zo strany EK			EFRR

Uplatnenie integrovaného prístupu

rozmer - 1

Rôzne aspekty života obce – environmentálny, hospodársky, sociálny a kultúrny – sú vzájomne prepojené a úspech v rozvoji samosprávy možno dosiahnuť len prostredníctvom integrovaného prístupu. Opatrenia týkajúce sa fyzickej obnovy sa v PHRSR skombinovali s opatreniami na podporu vzdelávania, hospodárskeho rozvoja, sociálneho začleňovania a ochrany životného prostredia. Predpokladom toho je rozvoj silných partnerstiev medzi miestnymi obyvateľmi, občianskou spoločnosťou, miestnym hospodárstvom a rôznymi úrovňami správy. Takýto prístup je osobitne dôležitý v súčasnosti vzhľadom na vážnosť problémov, pred ktorými momentálne samospráva stojí. Tieto problémy siahajú od konkrétnych demografických zmien cez dôsledky hospodárskej stagnácie v súvislosti s tvorbou pracovných miest a sociálnym pokrokom až po dôsledky zmeny klímy. Reakcia na tieto problémy bude mimoriadne dôležitá na dosiahnutie inteligentnej, udržateľnej a inkluzívnej spoločnosti, ktorá je cieľom stratégie Európa 2020.

rozmer – 2

PHRSR obce Pravenec integruje všetky dokumenty na miestnej úrovni ako aj ciele a priority národných strategických dokumentov a dokumentov EÚ. PHRSR obce Pravenec 2015 – 2024 integruje a nadväzuje na predchádzajúce PHRSR mikroregiónu, viacročný rozpočet. PHRSR obce vychádza a integruje strategické dokumenty na národnej úrovni ako Partnerská dohoda, ktorá určuje stratégiu, priority a podmienky SR na využívanie fondov EÚ tak, aby sa dosiahli priority stratégie Európa 2020, Pozičný dokument Európskej komisie k Partnerskej dohode a programom SR na roky 2014-2020, Stratégia financovania Európskych štrukturálnych a investičných fondov pre programové obdobie 2014 – 2020, Integrovaný regionálny operačný program „IROP“. Ďalej integruje a vychádza zo strategických dokumentov EÚ: Stratégia EÚ 2020 - cieľ: konkurencieschopnosť, zamestnanosť a hospodársky rast, Spoločný strategický rámec EK, marec 2012, Nariadenia EK (Všeobecné nariadenie, nariadenie k fondom), CENTROPE – Správa o regionálnom rozvoji, 2012, CENTROPE – Nástroj na hodnotenie potrieb infraštruktúry – podpora konkurencieschopného regionálneho rozvoja (INAT), CENTROPE – Stratégia ľudského kapitálu, CENTROPE – Stratégia v oblasti vedomostného regiónu, CENTROPE – Stratégia v oblasti priestorovej integrácie a Akčný plán 2013+.

rozmer – 3

Integrovaný prístup bol uplatnený pri procese spracovania strategického dokumentu, kde boli zohľadnené predstavy, potreby a požiadavky jednotlivých zainteresovaných skupín ako sú obyvatelia, rozpočtové a príspevkové organizácie zriadené v rámci pôsobnosti obce, mimovládne organizácie, záujmové skupiny obyvateľov, podnikateľské subjekty, obec a jej jednotlivé orgány: poslanci OZ, starosta, komisie. Integrovaný prístup bol uplatnený v prípravnej fáze spracovania PHRSR, prostredníctvom dotazníkového prieskumu pri jednotlivých skupinách. Následne bol integrovaný prístup uplatnený v rámci schvaľovacej fázy PHRSR, kde bol návrh dokumentu zaslaný zainteresovaným skupinám na záverečnú úpravu, doplnenie a odsúhlasenie.

rozmer – 4

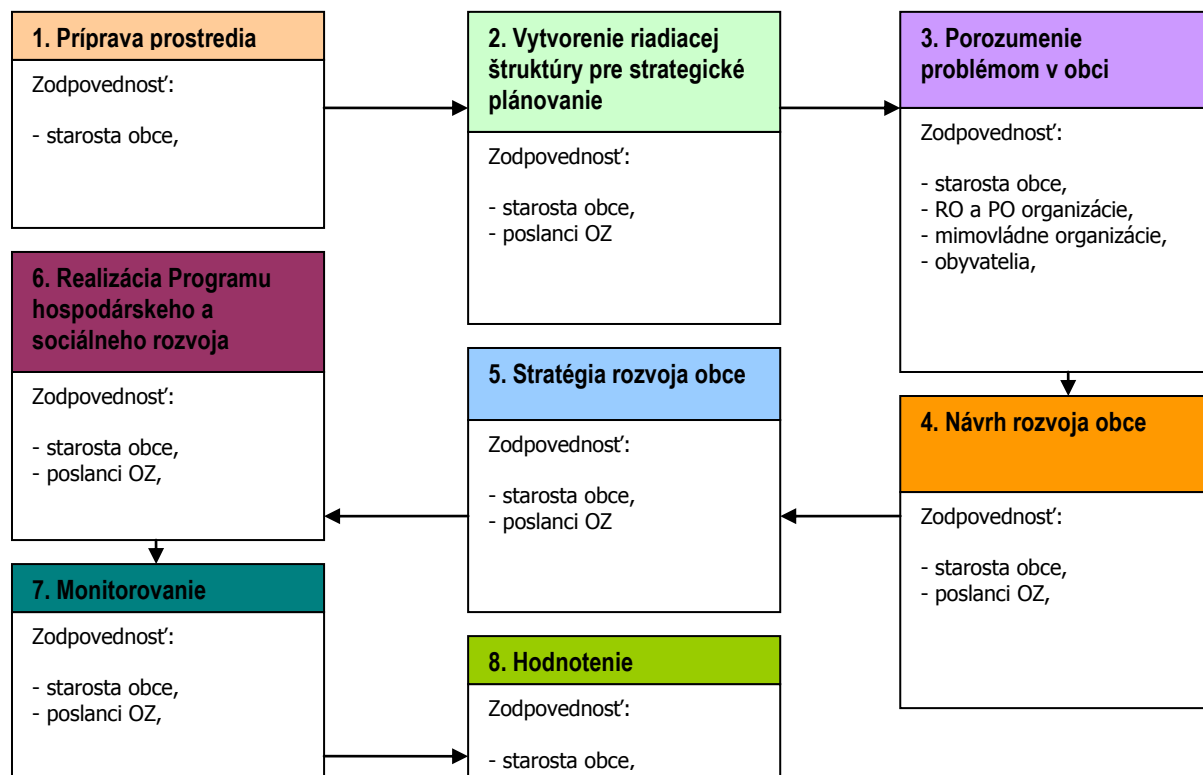
Integrovaný prístup bol uplatnený v prípade finančného zabezpečenia jednotlivých priorít a cieľov. Financovanie sa realizuje z viacerých zdrojov – verejných a súkromných. Verejné zdroje uplatňujú



integrováný prístup z hľadiska horizontálneho ako aj vertikálneho. Z horizontálneho hľadiska predstavuje kombinovanie viacerých možných zdrojov EÚ (Operačných programov). Z vertikálneho hľadiska sú integrované zdroje EÚ, úrovne SR, VÚC a nakoniec na najnižšej úrovni miestnej samosprávy.

PHRSR sa skladá z hlavného dokumentu a príloh, ktoré sú jeho neoddeliteľnou súčasťou.

Fázy strategického plánovania a definovanie zodpovednosti



1	<p>Vyvolanie dopytu v obci Pravenec. Sformovanie prvotnej pracovnej skupiny. Určenie, koho je treba do prípravy PHRSR zapojiť. Spôsob oslovenia a prizvania ďalších účastníkov – dotazníkový prieskum. Príprava informačnej stratégie. Zapojenie všetkých účastníkov procesu. Vytvorenie organizačnej a riadiacej štruktúry pre spracovanie PHRSR. Stanovenie pravidiel rokovania riadiacej štruktúry. Predstavenie cieľov, záujmov a potrieb všetkých účastníkov. Vytvorenie a zverejnenie mechanizmov pre aktívnu spoluúčasť verejnosti. Uskutočnenie analýzy potrieb a zhodnotenie existujúcich zdrojov. Zhodnotenie silných a slabých stránok obce. Vymenovanie príležitostí a rizík a naznačenie trendov pre rozvoj obce v jednotlivých oblastiach. hlavné hodnoty, ktoré tvoria jej základ a ktoré určia pri spracovaní PHRSR smer, ktorým sa budú jednotlivé oblasti uberať, cieľ, ktorý má byť dosiahnutý a priority rozvoja, prekážky, ktoré bude nutné prekonať pri rozvoji, regionálne aj nadregionálne zdroje, ktoré je možné využiť na rozvoj. Plán postupných krokov a úloh na dosiahnutie stanovených cieľov a priorít. Systém sledovania realizácie PHRSR. Spracovanie konečnej verzie PHRSR. Predloženie textu PHRSR na pripomienkovanie verejnosti. Schválenie PHRSR zastupiteľstvom. Uskutočňovanie plánu. Ročné vyhodnocovanie plánu. Informovanie verejnosti o uskutočňovaní PHRSR. Priebežné vyhládavanie a zapájanie nových partnerov. Nástroje umožňujúce uskutočniť zmeny v pôvodnom PHRSR.</p>
2	
3	
4	
5	
6	

Zdroj: Woleková, Mežianová, 2004, s.14 – 17.



Analytická časť Programu hospodárskeho rozvoja a sociálneho rozvoja obce **Pravenec**

2015 - 2024



2 ZÁKLADNÁ CHARAKTERISTIKA OBCE

Z hľadiska administratívneho členenia je obec sídlom okresu Prievidza súčasťou Vyššieho územného celku Trenčín.

Základná charakteristika obce Pravenec (k 31.12.2014)

Kód obce	514331
Názov okresu	Prievidza
Názov kraja	Trenčín
Štatút obce	obec
PSČ	972 16
Telefónne smerové číslo	+421-46
Prvá písomná zmienka o obci - meste - rok	1267
Nadmorská výška obce - mesta v m	324
Celková výmera územia obce [km ²]	10,79
Hustota obyvateľstva na km ²	122,98
Zdroj: ŠÚ SR	

Riešené územie obce je vymedzené jeho katastrálnymi hranicami. Nachádza sa v nadmorskej výške od 315 do 326 m.n.m., katastrálna výmera: 10,80 km štvorec (10 794 342 m²). Hustota obyvateľstva na km² sa pohybuje cca 110 obyvateľov. Obec Pravenec sa skladá z dvoch častí, ktoré sú identifikované miestnym obyvateľstvom ako „dedina“ – historická časť obce a „kolónia“. Obe časti obce sú od seba vzdialené cca 1 km. Spojené sú medzi sebou cestou I/64 bez chodníkov. Obe časti obce žijú vlastným kultúrno-spoločenským životom. Obyvatelia oboch častí obce sa stretávajú len na niektorých spoločných podujatiach. Obec je teda rozdelená a medzi obyvateľstvom jednotlivých častí existuje malá súdržnosť (ÚPO, 2009, s.10).

Pôvodná historická zástavba obce sa rozvíjala okolo dnes už miestnej komunikácie (kedysi pôvodná cesta z Prievidze do Žiliny), ktorá tvorí hlavnú historickú kompozičnú os a aj zostáva hlavnou kompozičnou osou časti obce - dedina. Na tejto východo-severnej kompozičnej osi boli postupne umiestňované jednotlivé stavby rodinných domov ako pôvodné roľnícke usadlosti. Historická pôvodná časť obce Pravenca – dedina sa nazýva Drahy. Nachádza sa v okolí kostola smerom k dnešnému cintorínu. V tejto časti obce sa nachádza najviac zachovaných pôvodných domov z konca 19. storočia zo surovej nepálenej tehly a kameňa. Je to historická časť obce s dochovaným pôdorysom a priestorovým členením zástavby a jej architektonickým tvaroslovím. Historickú časť obce tvorí aj verejný priestor – Plac, v súčasnosti vymedzený rodinnými domami. Tento priestor slúžil v minulosti na zhromažďovanie obyvateľov obce. Miestna časť Lehota sa spomína ako obec v roku 1332. Patrila Bossányiovcom, 1516 Jánovi Phryzcovi z Pravenca, 1553 panstvu z Bojníc, v 17. stor. Lehotayovcom. V roku 1675 mala mlyn a 21 obyvateľov, v r.1715 jednu poddanskú a 9 želiarskych domácností, v r.1753 sedem rodín. V pol. 19. storočia splynula s obcou Pravenec. Výraznejšie bola osídľovaná po roku 1948. Miestna časť Záhumnie v okolí Kultúrneho domu, kde sa nachádza aj Obecný úrad, bola najviac osídľovaná v 60. rokoch. V tridsiatich rokoch 20. storočia sa tu nachádzal len pôvodný Kultúrny dom z r.1936. Územie v blízkosti súčasného ihriska sa nazývalo Rajčul'a. Týmto územím prechádzal meander rieky Nitry, ktorý však bol po regulácii zničený. V súčasnosti je tu vybetónovaný priestor, ktorý slúži ako „tanečný parket“ počas miestnych zábav pri ihrisku. Miestna časť Kláčany (územie v okolí zachovaného kaštieľa smerom k Prievidzi a smerom k miestnej časti obce -kolónia) sa spomína ako obec v r.1448. Patrila Diviackovcom a Bossányiovcom, ktorí tu mali sídlo. Nachádza sa ešte na mapách z r.1806. Práve spojením tejto časti obce s časťou obce – kolónia, v ktorej po zrušení Tatry nábytku Pravenec sa prirodzene sformovala obytná ale hlavne priemyselná zóna, by bolo možné získať nové územie na bytovú výstavbu ale aj plochy občianskej vybavenosti. Vedľajšou kompozičnou osou je miestna komunikácia, ktorá začína v časti dediny Záhumnie. Na nej je umiestnený poľnohospodársky dvor, ktorý dnes už len sčasti plní svoju pôvodnú funkciu a môže byť využitý pre funkcie bývania. V roku 1942 – 1945 vo východnej časti katastra obce (35 ha), približne 1 km od historickej obce, dnes časť obce – kolónia, vybudoval Tomáš Baťa pílu, s cieľom vybudovať na Slovensku celý drevársky komplex. V roku 1946 sa tu začalo s výstavbou nielen halovej budovy pre výrobu skriňového nábytku, ale aj prvých rodinných bytov. Bytová výstavba v tejto časti obce sa rozvíjala na pravej strane dnešnej cesty I/64 Prievidza - Žilina, na jej ľavej strane bol budovaný Tatra nábytok Pravenec. V roku 1947 po znárodnení sa daný priestor rozšíril o pílu, stoláreň, kopytáreň a ďalšie pomocné objekty, 1948 o internát s učebňami pre učňov s kapacitou 96 postelí. Po roku 1989 bol sprivatizovaný. V súčasnosti je jeho územie rozpredané viacerým vlastníkom. Uličný priestor v



oboch častiach obce má pomerne veľkú šírku. Obytná zástavba v časti dedina je zväčša jednopodlažná, s malým podielom dvojpodlažných objektov. Túto výškovú hladinu prekračuje len objekt bývalého mlyna, ktorý má marginálnu polohu, je preto ako dominanta vnímaný len zo severnej časti, resp. na vstupe od Nitrianskeho Pravna. V časti obce kolónia sa nachádza bytová výstavba aj viacpodlažná. V tejto časti obce sa nachádzajú nielen jednopodlažné a dvojpodlažné rodinné domy, ale aj bytové viacpodlažné domy (3 bytové domy – 5 NP, 4 bytové domy – 3 NP, 1 školský internát – 5 NP) (ÚPO, 2009, s.21-22).

2.1 HISTÓRIA OBCE

Pravenec (pôvodne Prona, Kysprona, Kyszprawencza, Prawencze, Pravenecz, nem. Kleinproben) leží v pravnianskom výbežku Hornonitrianskej kotliny pri severozápadnom úpätí pohoria Žiar na ľavostrannej nive a náplavových kuželoch rieky Nitry, v nadmorskej výške 325 m (stred obce). Pravenec patrí k najstarším osadám celého údolia, ktorého počiatky siahajú pravdepodobne do doby veľkomoravskej. Pôvodná časť Pravenca, niekdajšia samostatná osada Kláčany, oddávna sídlo jednej vetvy rodu Diviackých, ktorí pôvodne vlastnili celý kraj, má starobilý pôvod. Najstaršie písomné údaje sú z roku 1267. V období okolo roku 1640 patrila Pravenec na krátky čas Bojnickému panstvu. Obyvatelia sa zaoberali ovocinárstvom, poľnohospodárstvom a spracovaním dreva. Okrem roľníkov tu bolo i niekoľko hrnčiarov. Domy boli budované z nepálenej tehly a mali hladkú omietku (obielené domy). Strechy boli sedlové valbové, s tvrdou krytinou (predtým šindel a slama). Surovina na výrobu nepálenej tehly bola dostupná, spracovanie nekladlo veľké nároky, a tak stavebný materiál si vedel zadovážiť každý stavebník sám. Hospodárske priestory boli radené vo dvoroch za obytnou časťou. Nová časť Pravenca (Kolónia) vznikla v 40-tych rokoch po založení Baťovho drevospracujúceho podniku. Medzi kultúrno-historické objekty sa radí renesančný kaštieľ, baroková kúria, neskorobarokový kaštieľ, neogotická kaplnka a rímsko-katolícky kostol (15.10.2015, <http://www.obecpravenec.sk/historia.html>).

Vymedzenie územia

Z hľadiska priemetu na riešené územie ÚPN VÚC Trenčianskeho kraja, KURSII., Obec Pravenec sa nachádza v centre prievidského ťažiska osídlenia a je súčasťou Hornonitrianskej sídelnej rozvojovej osi - Topolčany, Partizánske, Prievidza, Nitrianske Pravno. V súlade s riešením územného plánu VÚC Trenčianskeho kraja je potrebné podporovať rozvoj priestorov charakterizovaných demografickou a ekonomickou depresiou a tento princíp aplikovať aj pri tvorbe subregiónov, vytvárať priestorové podmienky pre vedenie rozhodujúcich sietí technickej infraštruktúry a rezervovať plochy pre stavby enviromentálnej infraštruktúry regionálneho a nadregionálneho významu a tým podporovať rozvoj sídelného centra hospodárskych, obslužných a sociálnych aktivít pre priliehajúce zázemie. Obec Pravenec je zaradená do kategórie centrál lokálneho významu, sídla, ktoré zabezpečujú komplexné základné vybavenie pre obyvateľov bezprostredného zázemia. To znamená, že nástrojmi územného rozvoja podporuje diverzifikáciu ekonomickej základne ťažisk osídlenia pre vznik suburbánných zón s prihliadnutím na ich stupeň sociálno-ekonomického rozvoja pri využívaní špecifických daností a podmienok jednotlivých území a že určité druhy funkcií je možné situovať do katastrálneho územia obce Pravenec. Obec Pravenec sa nachádza v závere Hornonitrianskej sídelnej rozvojovej osi, ktorá smeruje z Topolčian, Partizánskeho cez Prievidzu do Nitrianskeho Pravna a v závere Hornonitrianskeho priestoru s mestami Prievidza, Bojnica, Nováky a Nitrianske Pravno. Obec leží pod prameňom rieky Nitry, ktorá obcou aj preteká v jej hornej časti. Katastrom obce prechádza cesta I/64 Prievidza – Žilina, ktorá je nadregionálneho významu a vedie z Partizánskeho cez Prievidzu do Nitrianskeho Pravna, do Turčianskych Teplíc a do Žiliny. Záujmové územie obce Pravenec je v dotyku s katastrálnymi územiami obcí Solka, Poluvsie, Nitrianske Pravno, Nedožery-Brezany. Špecifikom záujmového územia katastrálneho územia obce Pravenec sú ochranné pásma určené osobitnými predpismi. Možno konštatovať, že výborná poloha voči mestu Prievidza, Bojnica, Nitrianske Pravno predstavuje dobrý predpoklad pre budúci rozvoj obce (ÚPO, 2009, s.20-21).

2.2 PRÍRODNÉ POMERY

Geomorfológia

Z pohľadu platného geomorfologického členenia územia Slovenskej republiky je Hornonitrianska kotlina samostatným geomorfologickým celkom (vnútrohorskou neogénnou kotlinou), ktorý patrí do subprovincie Vnútorne Západné Karpaty, provincie Západné Karpaty, podsústavy Karpaty a Alpsko-



himalájskej sústavy. Samotná Hornonitrianska kotlina sa ďalej člení na štyri podcelky, ktorými sú Prievidzská kotlina s časťou Ciglianske predhorie, Handlovská kotlina, Rudnianska kotlina a Oslianska kotlina. Hornonitriansku kotlinu ako celok ohraničuje veniec pohorí – susedných geomorfologických celkov. Na západe a severozápade sú to Strážovské vrchy s podcelkami Nitrická vrchovina, Zliechovská hornatina a Malá Magura; na severe pohorie Malá Fatra – horská skupina Kláku – Reváňa; na severovýchode a východe pohorie Žiar (všetko jadrové pohoria Vnútrotných Západných Karpát); na juhovýchode podcelkom Vysocké predhorie Kremnické vrchy a na juhu pohorie Vtáčnik s podcelkami Malý Vtáčnik a Vysoký Vtáčnik (oba celky sú neovulkanickými pohoriami Slovenského stredohoria Vnútrotných Západných Karpát) a severné svahy jadrového pohoria Tríbeč. Voči menovaným pohoriam je kotlina vyčlenená tektonicky systémom pozdĺžnych hlbinných zlomov. Najvýraznejším z nich je tzv. malomagurský zlom, ktorý vymedzuje Prievidzskú kotlinu oproti Malej Magure a Rudnianskej kotline, ďalšie význačné zlomy vymedzujú Prievidzskú a čiastočne Handlovskú kotlinu voči pohoriu Žiar a Rudniansku kotlinu oproti Malej Magure, Zliechovskej hornatine a Nitrickým vrchom. Juhozápadným smerom je kotlina otvorená tzv. Uhreckou a Vestenickou bránou do širokého severného výbežku Podunajskej nížiny, t.j. susedí s geomorfologickým celkom Podunajskej pahorkatiny (Vingárik, J., 2010m, s.19). Nadmorská výška Hornonitrianskej kotliny sa pohybuje od 200 m.n.m. v oblasti riečnej nivy rieky Nitra až po 845 m.n.m. na vrchu Stráž nad obcou Veľké Pole (Vingárik, J., 2010, s.24).

Geologické pomery

Geologické pomery obce determinujú pohoria Žiar a Strážovské vrchy, ktoré patria z geologického hľadiska k jadrovým pohoriam, ktoré sú tvorené kryštalickým jadrom a obalovými jednotkami mezozoika. Podložie Hornonitrianskej kotliny je z geologického hľadiska tvorené kryštalinikom. V kryštaliniku Žiaru prevládajú granitoidné horniny, zatiaľ čo kryštalicke bridlice vystupujú len v juhozápadnom cípe pohoria, západne od Skleného. Menšie kryhy sa nájdu i v strede masívu. Ide o pararuly, ktoré sú značne migmatizované. Medzi skupinou biotitických rúl sa nachádzajú svorové ruly, biotitické, dvojsľudové a kvarcitické pararuly, niekde i biotitické pararuly so silimanitom a granátom, ktoré sa vyskytujú obyčajne v styku s granitoidnými horninami. Tvoria sedimentárnu zložku, čiže parazložku migmatitov, hybridných granodioritov, prípadne i vložky v rulách. Prítomnosť granátu je niekedy taká značná, že tvorí až štvrtinu zloženia horniny. Z granitoidných hornín prevláda v tomto pohorí svetlá biotitická až dvojsľudová žula. Je strednozrnná až hrubozrnná, zo sľúd je častejší biotit, zriedka sa vyskytuje muskovit. Žula je porfýrovitá, s výrastlicami ortoklasu a mikroklinu. Vystupuje spolu s autometamorfovanými granitmi, ktoré sú tiež porfýrovité. Obsahujú viac muskovitu ako predošlý typ. V kryštalickej jadre Žiaru vystupujú aj apliticko-pegmatitické žuly v nepravidelnom pásme v severozápadnej a južnej časti pohoria. Svojím zložením sa podobajú aplitom a pegmatitom, ale nevytvárajú tu žily, len šošovky. Druhohorné komplexy patria k trom jednotkám, a to k obalovej sérii, krížňanskému a chočskému príkrovu. Jura má prevažne bridličnatý vývoj, v ktorom prevládajú tmavosivé až čierne ílovité a slienité bridlice. V spodnej časti súvrstvia v liase k nim pristupujú krinoidové a slienité vápence, miestami s rohovcami. V tomto súvrství na Pálenom vrchu pri Rudne sa nachádza bohatá fauna ramenonožcov (*Terebratula punctata*, *Rhynchonella greppini*, *Spiriferina alpina*, *Pecten vertiállus*, *Avicula inaequalis*) a amorútov (*Echioceras raricostatum*, *Lytoceras* sp., *Partschiceras* sp., *Coenoceras* sp., *Phylloceras* sp., *Harpoceras* sp.). Vo vrchnej časti jury, v dogeri a malme, vystupujú okrem bridlíc doskovité vápence s rohovcami. Spodnú kriedu tvoria doskovité slienité vápence s rohovcami, ktoré obsahujú mikrofaunu kalpionel. Najvyššími členmi súvrstvia sú sivé a tmavé slieky s polohami piesčitých vápencov a pieskovcov, patriace k strednej kriede — albu (12.8.2013, http://www.mineraly.sk/files/lok/201-300/289_slovgeo_ziar.htm).

Pôdne pomery

Priestorová štruktúra pôdneho krytu v okolí obce sa odvíja najmä od typu geologického podkladu v jednotlivých lokalitách. Z pôdnych druhov na území kotliny výrazne prevládajú ťažké pôdy. V závislosti na podklade a klimatických pomeroch (sucho či vlhko) sú to buď pôdy ílovité, ílovito-hlinité, hlinité, piesočnato-hlinité alebo hlinito-piesočnaté. (Hydroekologický plán povodia Nitry, 1994) Z hľadiska rozčlenenia pôdneho krytu na pôdne typy sú v oblasti najviac zastúpené kambizeme, z nich najmä kambizeme modálne a kultizeme nasýtené až kyslé so sprievodnými rankrami a kambizemami pseudoglejovými zo stredne ťažkých až ľahších skeletnatých zvetralín nekarbonátových hornín, zaberajúce veľké plochy východných častí všetkých štyroch podcelkov (čiastkových kotlín), v zalesnených okrajových polohách kotliny na prechode k okolitým pohoriam nachádzame aj kambizeme modálne kyslé so sprievodnými kambizemami kultizemnými a rankrami zo zvetralín kyslých až neutrálnych hornín.



Nasledujúca tabuľka prezentuje vývoj štruktúry pôdneho fondu v obci Pravenec od roku 2004.

Výmera územia v ha.	2004	2005	2006	2007	2008	2009	2010	2011	2012	2013	2014
Celk. výmera úz. obce	1 079,4	1 079,4	1 079,4	1 079,4	1 079,4	1 079,4	1 079,4	1 079,4	1 079,4	1 079,4	1 079,4
Pol'nohosp. pôda - spolu	288,0	288,0	287,4	286,9	286,1	285,8	285,6	268,3	267,0	267,0	267,0
- orná pôda	86,7	86,6	86,0	85,6	84,9	84,9	84,4	83,5	82,5	82,5	82,4
- záhrada	10,9	10,9	10,9	11,2	11,5	11,5	11,4	10,5	10,7	10,7	10,6
- ovocný sad	0,5	0,5	0,5	0,4	0,4	0,4	0,4	0,4	0,4	0,4	0,4
- trvalý trávny porast	190,0	190,0	190,0	189,6	189,4	189,1	189,4	173,9	173,5	173,5	173,5
Nepol'noh. pôda - spolu	791,4	791,4	792,1	792,6	793,3	793,6	793,9	811,1	812,4	812,4	812,5
- lesný pozemok	683,9	683,9	683,9	683,9	683,9	683,9	683,9	708,1	708,1	708,1	708,1
- vodná plocha	4,3	4,3	4,3	4,3	4,3	4,3	4,2	5,1	5,1	5,1	5,1
- zast. plocha a nád.v.	80,1	80,6	81,3	81,8	82,6	82,8	83,5	71,1	72,5	72,5	72,6
- ostatná plocha	23,1	22,6	22,6	22,5	22,5	22,5	22,3	26,8	26,7	26,7	26,7

Zdroj: 20.1.2015, <http://px-web.statistics.sk/PXWebSlovak/>

Z celkového hľadiska dochádza k redukcii poľnohospodárskej pôdy. K najväčším negatívnym zmenám došlo v sledovanom období v prípade trvalých trávnatých porastov a ornej pôdy, ktorých výmera klesla do roku 2014 na 173,5 a 82,4 ha. Výmera nepoľnohospodárskej pôdy stúpila na 812,5 ha. Zastavané plochy a nádvoria klesli na 72,6 ha. K nárastu došlo v prípade ostatných plôch, ktorých výmera vzrástla na 26,7 ha. K výraznému nárastu došlo v prípade lesných pozemkov – nárast na 708,1 ha.

Hydrologické pomery

V katastri obce Pravenec na nachádza niekoľko vodných tokov, predovšetkým je to rieka Nitra s prítokmi Tužinka, Cigánsky potok a ďalšie. V katastri obce sa nachádzajú aj prírodné studničky, ktoré v riešení územného plánu je potrebné zachovať a revitalizovať. Vodné plochy v obci predstavujú 4,34ha (ÚPO, 2009, s.60).

Tužina (miestne nazývaná aj Tužinka) je pravostranný prítok Nitry, meria 15 km a je tokom IV. rádu. Na dolnom toku sa rozvetvuje na dve ramená. Prameň: v Strážovských vrchoch na južnom svahu Čela (1 016,0 m n. m.) v nadmorskej výške okolo 850 m n. m. Smer toku: na hornom toku severojužný, potom od sútoku s prítokom z Gápelskej doliny pokračuje na juhovýchod, na dolnom toku tečie opäť na juh, súbežne s korytom Nitry. Geomorfologické celky: 1.Strážovské vrchy, podcelok Malá Magura, 2.Hornonitrianska kotlina, podcelok Prievidzská kotlina. Prítoky: sprava spod Priečnej (909,9 m n. m.), z Gápelskej doliny, z Uholnej doliny, zo severného svahu Zadného diela (879,6 m n. m.), zľava z oblasti Salašníka, z Lúčnej doliny, zo severozápadného svahu Dlhej lúky (979,5 m n. m.), zo severného svahu Hvizdáka (704,9 m n. m.) a dva prítoky z východných svahov Hvizdáka. Ústie: vedľajšie koryto (oddeľuje sa zľava) do Nitry na okraji obce Nitrianske Pravno v nadmorskej výške okolo 347 m n. m., hlavné koryto do Nitry pri obci **Pravenec** v nadmorskej výške cca 317 m n. m. (25.9.2015, [https://sk.wikipedia.org/wiki/Tu%C5%BEina_\(potok\)](https://sk.wikipedia.org/wiki/Tu%C5%BEina_(potok))).

Klimatické pomery

Podnebie Hornonitrianskej kotliny sa rôzni v závislosti od meniacej sa nadmorskej výšky. Smerom od najvyšších okrajových polôh k jej najnižším častiam na nive Nitry prechádza od kotlinovej klímy chladnej, cez mierne teplú až po teplú. (Hydroekologický plán povodia Nitry, 1994) V zmysle klimatického členenia územia Slovenska na tri klimatické oblasti, na územie Hornonitrianskej kotliny zasahujú dve z nich – nižšie polohy spadajú do teplej, vyššie do mierne teplej klimatickej oblasti. V horizontálnej rovine sa teplá klimatická oblasť tiahne pozdĺž rieky Nitry od juhozápadu približne po obec Nedožery-Brezany na sever od Prievidze. (Atlas krajiny SR, 2002). Teplota vzduchu v kotlinovej klíme sa po väčšinu roka znižuje s rastúcou nadmorskou výškou. V zimnom období sa však v Hornonitrianskej kotline často vyskytujú teplotné inverzie, ktoré spôsobujú, že počas ich výskytu je najchladnejšie práve v najnižších polohách kotliny. (Hydroekologický plán povodia Nitry, 1994) Priemerná ročná teplota vzduchu v Hornonitrianskej kotline sa v závislosti od nadmorskej výšky pohybuje v rozmedzí 8,0 – 8,9 °C. Najchladnejším mesiacom je január s priemernou teplotou -2,5 až -3,5 °C, najteplejším júl s teplotami v priemere od 17,5 do 19 °C. Vychádzajúc z údajov meteorologickej stanice v Prievidzi, bol v sledovanom období priemerný počet tropických dní 10,4, letných dní 54,1, mrazových dní 118,0 a ľadových dní 25,8. (Hydroekologický plán povodia Nitry, 1994). Priemerný ročný úhrn zrážok podľa klimatickej stanice v Prievidzi bol v danom období 671 mm, najvyššie mesačné úhrny zrážok bývajú pravidelne namerané v júni a v júli, najnižšie v januári. Denné zrážky v teplom polroku sú intenzívnejšie a často sprevádzané búrkami. Snehovou pokrývkou 1 cm a



viac býva územie Hornonitrianskej kotliny prikrýté v priemere 70 dní v roku. (Hydroekologický plán povodia Nitry, 1994) V kotline prevažuje severovýchodný smer vetra s početnosťou 30 %, pred juhozápadným a severným s početnosťou 15 %. 13 % dní v roku možno charakterizovať ako bezveterné. Najväčšiu rýchlosť, 5 – 6 m/s, dosahujú severné smery prúdenia vetra. (Halmo – Tkáčik – Panák, 2006) Pri hodnotení klimatických pomerov Hornonitrianskej kotliny je potrebné viac ako v prípade ktoréhokoľvek iného regiónu Slovenska prihliadať na kvalitu ovzdušia, ktoré je dlhodobo silne znečisťované exhalátmi – škodlivými produktmi ťažkého priemyslu (energetického, chemického). Veľkým problémom sú najmä opakujúce sa zvýšené hodnoty arzenu v ovzduší (Žigrai, 1978; Kapusta, 1978).

Rastlinstvo a živočíšstvo

Rastlinstvo

Fytograficky patrí celé územie Hornonitrianskej kotliny do západokarpatskej floristickej oblasti a v rámci nej do obvodu predkarpatskej flóry. Zo zoografického hľadiska je väčšina územia kotliny zaradená do vnútorného obvodu západných Karpát, len najjužnejšia časť spadá do juhoslovenského obvodu pahorkatinného dunajského okrsku Panónskej oblasti (vnútrokarpatské znížieniny). (Environmentálny akčný program Hornonitrianskej ohrozenej oblasti, 1997) Pôvodná (potenciálna) vegetácia kotliny bola takmer na celom jej území výrazne pozmenená antropogénnou činnosťou. Vzhľadom na vhodné prírodné podmienky pre život človeka boli väčšinové plochy jej rozlohy od počiatku osídlenia až dodnes postupne odlesnené, následne zastavané či premenené na polia, v podhorských oblastiach na lúky a pasienky. Les na území kotliny nachádzame iba na niekoľkých okrajových lokalitách, aj to väčšinou s výrazne pozmenenou skladbou drevín. Zvyšky pôvodných dubovo-hrabových lesov sa zachovali len v južnej časti Rudnianskej kotliny. Nebyť týchto zásahov, ktoré boli prirodzeným prejavom postupujúceho rozvoja spoločnosti, tvorili by vegetačný kryt Hornonitrianskej kotliny v nižších polohách spoločenstvá karpatských dubovo-hrabových lesov, s enklávami dubových a cerovo-dubových lesov na výslnných južných svahoch, v Rudnianskej kotline aj kyslomilných dubových lesov. Aluviálne náplavy Nitry by pokrývali jaseňovo-brestovo-dubové a jelšové nížinné (mäkké) lužné lesy, pozdĺž jej prítokov by sa tiahli podhorské (tvrdé) lužné lesy. (Environmentálny akčný program Hornonitrianskej ohrozenej oblasti, 1997) Oblasť Hornonitrianskej kotliny sa nachádza v pásme, pre ktoré je typické miešanie prevládajúcich chladnomilných karpatských horských druhov s teplomilnými a suchomilnými panónskymi nížinnými a mediteránnymi druhmi flóry i fauny. Z reprezentatívnych teplomilných drevín slovenskej flóry dosahuje na území kotliny severnú hranicu rozšírenia napr. dub cerový severne od Prievidze (Brtek, 1990).

Živočíšstvo

Predstaviteľmi teplomilnej fauny sú v rámci nášho záujmového územia spomedzi stavovcov niektoré druhy plazov – jašterica múrová, jašterica zelená, užovka stromová a vtákov – výrik obyčajný, krakľa belasá, strakoš červenohlavý čiskaliar pestrý, takmer nespočetné je množstvo teplomilných druhov bezstavovcov – ulitníkov, pavúkov (stepník červený, strehúň škvrnitý) a najmä hmyzu (modlivka zelená, jesienka spevavá, cikády, lajniaky, fúzač trávový, mravcolek stromový, motýľ pestroň vlkocový a iné). (Brtek, 1982) Živočíšstvo Hornonitrianskej kotliny ako celok sa viaže na vodné prostredie, poľnohospodársky obrábanú pôdu a okrajovo na listnaté lesy. Fauna súčasnej kultúrnej stepi je oproti pôvodnej stepnej faune druhovo chudobnejšia. Typickou nežiaducou črtou živočíšstva kultúrnej stepi, ako aj iných antropogénnych biotopov, je oslabenie ich homeostázy a tendencia premnoženia sa niektorých druhov (napr. hraboš poľný, lykožrút). (Environmentálny akčný program Hornonitrianskej ohrozenej oblasti, 1997).

2.3. TECHNICKÁ INFRAŠTRUKTÚRA

Zásobovanie pitnou vodou

Obec Pravenec je zásobovaná pitnou vodou z verejného vodovodného potrubia. Cez územie obce Pravenec prechádza skupinový vodovod Turček. Obec v roku 2004 rozšírila verejný vodovod. Kapacita vodného zdroja $l s^{-1}$ 12,0. Obec nemá vlastnú akumuláciu vody, pitná voda je zabezpečovaná z distribučného vodojemu Vyšehradné - 2 x 1000m³. Tlakové pomery sa pohybujú okolo 0,55MPa, pre časť Poluvsie je potrebné tlak redukovať. Rozvodná sieť s priermi DN80 a DN100 je vybudovaná z rôzneho materiálu - liatina, oceľ, PVC ale aj azbestocementové potrubie.



Požiarne voda je zabezpečená z Prievidzského skupinového vodovodu. Cez záujmové územie vedie prívod vody „Nitrianske Pravno - Prievidza“ s priemerom DN400. Toto potrubie je zastaralé a poruchové, a vyžaduje si rekonštrukciu (ÚPO, 2009, s.57-59).

Ochranné pásma

- ochranné pásmo vodovodov a kanalizácií v zmysle §19 zákona č. 442/2002 Z. z. v znení neskorších predpisov: do priemeru DN 500 **1,5 m** na obidve strany od pôdorysného okraja potrubia, priemeru DN500 a viac **2,5 m** na obidve strany od pôdorysného okraja potrubia (navrhované potrubia)

Odvádzanie a zneškodňovanie odpadových vôd

Obec Pravenec nemá vybudovanú sieť pre splaškové a odpadové vody. Tie sú u jednotlivých nehnuteľností akumulované v individuálnych žumpách, ktorých technický stav zväčša nezodpovedá platným predpisom pre objekty určené na manipulovanie s hygienicky závadnými vodami, čím dochádza k ohrozeniu kvality podzemných vôd. V sídle Pravenec sú komunálne odpadové vody čistené v priemyselnej ČOV. Kanalizácia sa nachádza len v časti kolónia. Predpokladaný rozvoj verejnej kanalizácie podľa ÚPN Trenčianskeho kraja: rozšírenie ČOV Pravenec aj pre odpadové vody z Poluvsia. V obci Pravenec sa nachádza priemyselný závod, ktorý má vybudovanú vlastnú sústavu na odvedenie a čistenie odpadových vôd. Na tento kanalizačný systém je napojená aj časť Pravenec – kolónia (ÚPO, 2009, s.59-60).

Elektrická rozvodná sieť

Riešeným územím z hľadiska širších územných vzťahov prechádzajú VVN 220kV a 110kV vedenia. Vedenie VVN č.V271 prechádza riešeným územím v smere Rz Bystričany – Rz Sučany a je v správe SEPSu a.s. Bratislava. Vedenie VVN má ochranné pásmo 25 m od krajného vodiča na každú stranu. Práce a činnosti v tomto ochrannom pásme musia byť vykonávané v zmysle zákona č.656/2004 Z.z. a príslušných noriem STN. Existujúce 220kV vedenie SEPS a.s. Bratislava plánuje perspektívne rekonštruovať na vedenie 400kVA, pričom šírka koridoru sa zmení zo súčasných 55m na 80m vrátane ochranného pásma. Vedenie VVN 110kV č.7703 vychádza z Rz Rajec a pokračuje v smere Rz Pravenec a Rz Handlová. Z tohto vedenia je v riešenom území VVN 110kV vedením č.7703.3 pripojená rozvodňa a transformovňa v Pravenci. Vedenie má ochranné pásmo 15 m od krajného vodiča na každú stranu. Hlavným napájacím bodom pre zásobovanie riešeného územia obce elektrickou energiou je z hľadiska širších územných vzťahov elektrická rozvodňa a transformovňa Rz 110/22kV v Prievidzi /Bystričany/ a Pravenci. Z týchto rozvodní a transformovní sú vyvedené 22kV distribučné linky v smere do záujmového a riešeného územia. Distribučné vedenia 22kV slúžia pre rozdelenie elektrickej energie z nadradenej sústavy. Z VN 22kV vzdušného vedenia č.293 sú zrealizované VN 22kV vzdušné prípojky pre zásobovanie elektrickou energiou vonkajších stožiarových a murovaných trafostaníc riešenej obce Pravenec s prevodom 22kV/0.4kV. Územím prechádza VN 22kV vedenie č.1333 v smere do TR Slovaktual a č.1332 a č.299 do TR Tatra nábytok. Stožiarové trafostanice TR 1-6 sú využívané pre zásobovanie obce, objektov IBV a občianskej vybavenosti so športovo rekreačným zázemím v obci Pravenec. Stožiarová trafostanica TR 7 slúži pre zásobovanie areálu firmy Slovaktual. Trafostanica TR 8 Taranábytok slúži pre areál bývalého závodu Tatanábytok Pravenec. Trafostanice sú pripojené VN 22 kV vzdušnými prípojkami z distribučnej linky č.293 a č.1333. Jednotlivé trafostanice v obci Pravenec určené pre zásobovanie obce sú pri súčasnej potrebe elektrickej energie na úrovni DTS vyťažené a ďalší prírastok ich zaťaženia nie je možný, v prvom rade z kapacitného hľadiska a v druhom rade z prevádzkového hľadiska. Dôležitú úlohu tu taktiež zohráva kapacita prenosových možností VN a NN vedení (dĺžky a prierezy jednotlivých vedení a stupeň ich zaťaženia). Tieto trafostanice slúžia taktiež pre technicko-komunálnu vybavenosť a ich výkonové zaťaženie je premenlivé v závislosti na sezónnosti odberu a ročnom období. Sekundárne rozvody NN sú prevedené systémom napätí 3x 400/230V. Rozvody sú prevedené vonkajšími vzdušnými vedeniami NN a to holými vodičmi s prierezom od 3x35+25 mm² do 3x70+25 mm² AlFe na betónových a drevených podperných bodoch spolu s rozvodom verejného osvetlenia, ktorý je prevedený vodičom AlFe 25 mm². Svietidlá sú v prevažnej miere výbojkové, osadené buď na podperných bodoch spolu s NN rozvodom, alebo samostatne na oceľových stožiaroch. Spínanie verejného osvetlenia je centrálnou prostredníctvom impulzných káblov cez RVO pri trafostaniciach. Niektoré NN sekundárne vývody zo stožiarových trafostaníc do centier spotreby sú vyvedené prostredníctvom závesných káblov po stožiaroch NN sekundárnej vzdušnej siete (ÚPO. 2009, s.65-66).

Ochranné pásma



- ochranné pásmo vonkajšieho nadzemného elektrického vedenia v zmysle zákona č. 656/2004 Z. z., § 36 vymedzené zvislými rovinami po oboch stranách vedenia vo vodorovnej vzdialenosti meranej kolmo na vedenie od krajného vodiča pri napätí:
 - od 1 kV do 35 kV vrátane: 1. pre vodiče bez izolácie 10 m, v súvislých lesných priesekoch 7 m,
 - pre vodiče so základnou izoláciou 4 m, v súvislých lesných priesekoch 2 m, 3. pre zavesené káblové vedenie 1 m
 - od 35 kV do 110 kV vrátane 15 m
 - od 220 kV do 400 kV vrátane 25 m
- v ochrannom pásme vonkajšieho nadzemného elektrického vedenia a pod elektrickým vedením je zakázané:
 - zriaďovať stavby, konštrukcie a skládky
 - vysádzať a pestovať trvalé porasty s výškou presahujúcou 3 m
 - vysádzať a pestovať trvalé porasty s výškou presahujúcou 3 m vo vzdialenosti 2 m od krajného vodiča vzdušného vedenia s jednoduchou izoláciou
 - uskladiť ľahko horľavé alebo výbušné látky
 - vykonávať činnosti ohrozujúce bezpečnosť osôb a majetku
 - vykonávať činnosti ohrozujúce elektrické vedenie a bezpečnosť a spoľahlivosť prevádzky sústavy
 - vysádzať a pestovať trvalé porasty s výškou presahujúcou 3 m vo vzdialenosti presahujúcej 5 m od krajného vodiča vzdušného vedenia možno len vtedy, ak je zabezpečené, že tieto porasty pri páde nemôžu poškodiť vodiče vzdušného vedenia
- vlastník pozemku je povinný umožniť prevádzkovateľovi vonkajšieho nadzemného elektrického vedenia prístup a prístup k vedeniu a na tento účel umožniť prevádzkovateľovi udržiavať voľný pruh pozemkov (bezlesie) v šírke 4 m po oboch stranách vonkajšieho nadzemného elektrického vedenia (táto vzdialenosť sa vymedzuje od dotyku kolmice spustenej z vonkajšej strany nadzemného elektrického vedenia na vodorovnú rovinu ukotvenia podporného bodu)
- ochranné pásmo zaveseného káblového vedenia v zmysle zákona č. 656/2004 Z. z., § 36 vymedzené zvislými rovinami po oboch stranách vedenia vo vodorovnej vzdialenosti meranej kolmo na vedenie od krajného vodiča pri napätí od 35 kV do 110 kV vrátane je 2 m
- ochranné pásmo vonkajšieho podzemného elektrického vedenia v zmysle zákona č. 656/2004 Z. z., § 36 vymedzené zvislými rovinami po oboch stranách krajných káblov vedenia vo vodorovnej vzdialenosti meranej kolmo na toto vedenie od krajného kábla:
 - 1 m pri napätí do 110 kV vrátane vedenia riadiacej regulačnej a zabezpečovacej techniky
 - 3 m pri napätí nad 110 kV
- v ochrannom pásme vonkajšieho podzemného elektrického vedenia a nad týmto vedením je zakázané:
 - zriaďovať stavby, konštrukcie, skládky, vysádzať trvalé porasty a používať osobitne ťažné mechanizmy
 - vykonávať bez predchádzajúceho súhlasu prevádzkovateľa elektrického vedenia zemné práce a iné činnosti, ktoré by mohli ohroziť elektrické vedenie, spoľahlivosť a bezpečnosť prevádzky, prípadne sťažiť prístup k elektrickému vedeniu
- ochranné pásmo elektrickej stanice vonkajšieho vyhotovenia v zmysle zákona č. 656/2004 Z. z., § 36:
 - s napätím 110 kV a viac je vymedzené zvislými rovinami, ktoré sú vedené vo vodorovnej vzdialenosti 30 m kolmo na oplotenie alebo na hranicu objektu elektrickej stanice
 - s napätím do 110 kV je vymedzené zvislými rovinami, ktoré sú vedené vo vodorovnej vzdialenosti 10 m kolmo na oplotenie alebo na hranicu objektu elektrickej stanice
 - s vnútorným vyhotovením je vymedzené oplotením alebo obostavanou hranicou objektu elektrickej stanice, pričom musí byť zabezpečený prístup do elektrickej stanice na výmenu technologických zariadení
- v ochrannom pásme elektrickej stanice je zakázané vykonávať činnosti, pri ktorých je ohrozená bezpečnosť osôb, majetku a spoľahlivosť a bezpečnosť prevádzky elektrickej stanice (ÚPD M., 2008).

Zásobovanie plynom

Obec Pravenec má vybudovanú plynovodnú sieť. Rozvojovými plochami prechádza vysokotlaký plynovod, ktorý bude potrebné v riešení akceptovať. Na území obce sú vybudované VTL plynovody, regulačné stanice a STL plynovody postačujúce pre zásobovanie existujúcich oblastí zemným plynom bez kapacitných obmedzení. Na území sa nachádzajú dve regulačné stanice (pri ploche 9 a medzi plochami 24 a 25. K RS sú prevedené VTL prípojky. VTL plynovod križuje riešené územie. STL plynovody sú vybudované v existujúcej zástavbe s napojením jednotlivých odberateľov. VTL prípojky – vyhovujú svojimi parametrami pre zásobovanie riešeného územia zemným plynom bez zmien a úprav. Regulačné stanice VTL/STL sú existujúce a postačujú súčasnému stavu s rezervou (ÚPO, 2009, s.62).

Ochranné pásma

- ochranné pásmo plynovodu v zmysle zákona č. 656/2004 Z. z., § 56 vymedzené vodorovnou vzdialenosťou od osi priameho plynovodu alebo od pôdorysu technologickej časti plynárenského zariadenia merané kolmo na os plynovodu alebo na hranu pôdorysu technologickej časti plynárenského zariadenia:
 - 4 m pre plynovod s menovitou svetlosťou do 200 mm
 - 8 m pre plynovod s menovitou svetlosťou od 201 mm do 500 mm
 - 1 m pre plynovod, ktorým sa rozvádza plyn na zastavanom území obce s prevádzkovaným tlakom nižším ako 0,4 MPa
 - 8 m pre technologické objekty
- bezpečnostné pásmo plynovodu v zmysle zákona č. 656/2004 Z. z., § 57 vymedzené vodorovnou vzdialenosťou od osi priameho plynovodu alebo od pôdorysu technologickej časti plynárenského zariadenia merané kolmo na os plynovodu alebo na hranu pôdorysu technologickej časti plynárenského zariadenia:
 - 10 m pri plynovodoch s tlakom nižším ako 0,4 MPa prevádzkovaných na voľnom priestranstve a na nezastavanom území
 - 20 m pri plynovodoch s tlakom od 0,4 MPa do 4 MPa a s menovitou svetlosťou do 350 mm



- 50 m pri regulačných staniách, filtračných staniách, armatúrnych uzloch určí v súlade s technickými požiadavkami prevádzkovateľ distribučnej siete pri plynovodoch
- s tlakom nižším ako 0,4 MPa, ak sa nimi rozvádza plyn v súvislej zástavbe (ÚPD M.,2008).

Zásobovanie teplom

V riešenom území je vzhľadom na prevažný spôsob využívania územia (bývanie) logicky predurčený aj spôsob zásobovania teplom. Územie je z pohľadu zásobovania teplom riešené kombinovaným spôsobom. Hlavný spôsob zásobovania sú lokálne zdroje tepla na pevné palivo - prevažne na atmosferické spaľovanie drevnej hmoty a zemný plyn. Tretie najčastejšie využitie zdroja tepla je elektrické vykurovanie (priamoohrevné, akumulčné). Ďalšími zdrojmi energie sú v zanedbateľnej miere slnečné kolektory (najmä podpora prípravy TÚV), propán (najmä technologické účely - varenie). Väčšina objektov má inštalovaný kombinovaný spôsob vykurovania, najčastejšie v kombinácii zdroja tepla kotol na drevo / plynové vykurovanie. Uvedené kombinácie sú riešené pre vykurovanie aj pre ohrev TÚV.

Najviac bytov v obci Pravenec je v súčasnosti vykurovaných prostredníctvom ústredného lokálneho kúrenia. Tento typ vykurovania je využívaný pri rodinných domoch. Iný typ vykurovanie využíva cca. 77 bytov.

Obývané byty podľa typu kúrenia					
ústredné diaľkové	ústredné lokálne	iný	bez kúrenia		
31	262	77			2

Zdroj: Štatistický úrad SR, SOBD 2011

V súvislosti s využívaným zdrojom energie je najväčší počet bytov zastúpených plynom – 344 bytov. Elektrickú energiu na vykurovanie využíva 16 bytov. Pevné palivo bolo evidované v 19 bytoch.

Obývané byty podľa zdrojov energie					
plyn	elektrina	kvapalné palivo	pevné palivo	iný	žiadny
344	16	1	19	7	2

Zdroj: Štatistický úrad SR, SOBD 2011

Miestny rozhlas

Miestny rozhlas v obci s centrálou na Obecnom úrade je prevedený vzdušne na konzolách. Stožiare sú ocelové do výšky 7,5 m nad zemou. Reprodukory prevažne 6 a 12 W sú rozmiestnené tak, aby nevznikali zázneje. Vedenie je na oboch koncoch chránené proti podpätiu bleskoistkami. Z hľadiska funkčnosti v súčasnosti plne vyhovuje. Územie je pokryté TV signálom domácich programov verejnoprávnej STV aj signálom komerčných TV staníc. Príjem je domovými anténami jednotlivých koncesionárov. Sporadicky sa vyskytujú i antény satelitného príjmu.

Televízia

V obci je príjem televízneho signálu Slovenskej televízie zabezpečovaný televíznym prekrývačom DVB. Signál ku koncesionárom sa dostáva na kvalitnej digitálnej úrovni. Kvalitný príjem signálu je možný zriadením káblovej televízie s prijímacím zariadením, ktorú nemá obec vybudovanú.

Telekomunikácie

Obec Pravenec sa nachádza v blízkosti mesta Prievidze, kde sú umiestnené centrály rozvodov telekomunikačných operátorov. Pre obec je v súčasnosti riešené napojenie na telekomunikačnú sieť Slovak Telekom diaľkovým optickým káblom. Cez obec Pravenec prechádza hlavná trasa optického kábla Slovak Telekom OOK Prievidza – Nitrianske Pravno, od ktorého je v spojke DOS-06 urobené prepojenie na hlavný prípojný bod obce RSU PRAVENEK. Kapacita RSU Pravenec je postačujúca pre uvažované rozvojové aktivity obce. Trasa diaľkového optického kábla OOK Prievidza-Nitrianske Pravno je vedená od Prievidze vo výkope v zemi po pravej strane vedľa železničnej trate, v dolnej časti obce – Kolónia je urobená spojka a napojenie na RSU Pravno, v strednej časti obce križuje štátnu cestu I/64 a ďalej je vedený po ľavej strane vedľa cesty I/64. V riešenom území obce a rozvojových území je napojenie na telekomunikačnú sieť T-Com, a.s. Územie obce je pokryté signálom oboch mobilných operátorov T-mobile, Orange a O2. V obci nie je riešený rozvod káblovej televízie ani optickej kabeláže operátorov telekomunikačných služieb. Trasa diaľkového kábla a miestnej siete T-COM je zakreslená do situačného plánu obce Pravenec. Miestna telekomunikačná sieť obce Pravenec je kabelizovaná



hlavnými rozvodmi zemou ku účastníckym rozvádzačom ÚR na budovaných a na drevených podperných bodoch v obytnej časti obce, odkiaľ je rozvod riešený vzdušnou kabelážou ku jednotlivým účastníkom. V dolnej časti obce, kde sa nachádza RSU Pravenec je rozvod riešený vo väčšej miere v zemných rozvodoch hlavne v území novej bytovej výstavby (ÚPO, 2009, s.70).

Ochranné pásma

1. ochranné pásma telekomunikačných vedení, zariadení a objektov verejnej telekomunikačnej siete v zmysle Zákona o elektronických komunikáciách č. 610/2003 Z. z. v znení neskorších predpisov (ÚPD M.,2008).

Verejné osvetlenie

Osvetlenie ciest, komunikácií a verejných priestranstiev je vybudované výbojkovými svietidlami, ktoré sú pomocou výložníkov uchytené na podperných bodoch vzdušnej sekundárnej siete NN. Rozvod medzi svietidlami je vodičom AlFe, ktorý slúži ako fáza VO vzdušnej sekundárnej siete NN. Ovládanie VO je centrálne prostredníctvom impulzných káblov z RVO pri transformátorových staniciach.

Vzdušná NN sekundárna sieť a sieť VO (verejného osvetlenia) je v niektorých častiach obce značne preťažená a fyzicky zastaraná, kde sa vyskytuje množstvo porúch jednak na samotnom vedení NN a taktiež na osvetľovacích telesách a podperných bodoch. Bude nutné v blízkej dobe počítať s jej rekonštrukciou a výmenou zastaralých svietidiel VO za modernejšie a úspornejšie svietidlá (ÚPO, 2009, s.66).

Ochrana pred povodňami a správa povodí

Riešené územie patrí do povodia rieky Nitry. Vodný fond na území obce tvoria vodné toky v správe Slovenského vodohospodárskeho podniku, š. p. Vodohospodársky významný tok je rieka Nitra, ktorá preteká katastrálnym územím obce, ale tvorí aj prirodzenú hranicu medzi katastrami Nitrianske Pravno a Poluvsie (ÚPO, 2009, s.49).

Ochranné pásma

- obojstranné ochranné pásmo pobrežných pozemkov v zmysle ustanovení §49 zákona č. 364/2004 o vodách: **10 m** od vzdušnej päty, respektíve brehovej čiary miestnych tokov z dôvodov vykonávania činnosti správcu toku. Do tohto územia nie je možné umiestňovať technickú infraštruktúru, žiadame pevné stavby ani súvislú vzrastlú zeleň. Toto územie nie je možné poľnohospodársky obhospodarovat'. Musí byť zachovaný prístup mechanizácie správcu vodného toku a povodia k pobrežným pozemkom z dôvodu údržby a kontroly. Všetky prípadné križovania inžinierskych sietí s vodným tokom musia byť riešené podľa STN 73 6822 – Križovanie a súbehy vedení s vodnými tokmi a akékoľvek stavebné aktivity v ochrannom pásme tokov musia byť prerokované so správcou toku a povodia.

Pri návrhu investícií je potrebné rešpektovať ustanovenia § 49 zákona č. 364/2004 Z. z. vodách a vyhlášky č. 211/2005 Z. z. Všetky prípadné križovania inžinierskych sietí s vodnými tokmi musia byť riešené podľa STN 73 6822 „Križovania a súbehy vedení s vodnými tokmi“. (ÚPD M.,2008).

Civilná ochrana obyvateľstva

Obec je zatriedená do IV. kat. ukrytia obyvateľov v úkrytoch budovaných svojpomocne. Za tým účelom bola prevedená analýza stavebno-technického stavu budov a identifikovanie suterénnych priestorov. Doložka CO v rozsahu ukrytia obyvateľstva pred radiačným žiarením bude spracovaná samostatne v súlade s platnými predpismi.

Požiarňa ochrana

V obci Pravenec je dobrovoľný hasičský zbor o počte 20 dobrovoľníkov. Hasičský zbor má k dispozícii požiarnu zbrojnicu a mobilnú striekačku, ktoré sú umiestnené v Obecnom dome. Problémom z hľadiska požiarnej bezpečnosti je nevyhovujúca dostupnosť niektorých častí, najmä zástavby s úzkymi alebo neprejazdnými ulicami bez obrátisk (ÚPO, 2009, s.48). Od roku 2014 plní úlohy obecného hasičského zboru pre obec Pravenec Obecný hasičský zbor Nitrianske Pravno, a to na základe dohody o vytvorení spoločného hasičského zboru.

V prípade požiaru slúži aj zásahová jednotka z Prievidze. Navrhovaná sieť zberných a obslužných komunikácií v zastavanom území obce umožní optimálny prístup požiarnej techniky do všetkých jej častí a k jednotlivým objektom. Zásobovanie požiarou vodou v nových lokalitách bude riešené z verejnej vodovodnej siete z požiarnych hydrantov.

Odvádzanie dažďových vôd



S budovaním oddelenej dažďovej kanalizácie sa v nových rozvojových plochách neuvažuje. Väčšina dažďových vôd by sa mala zachytávať na súkromných pozemkoch a prípadne využívať na polievanie. Voda zadržaná v území prispieje k zachovaniu potrebnej vlhkosti, nevyhnutnej pre rast sídelnej vegetácie. Za týmto účelom by mal byť stanovený záväzný regulatív minimálneho podielu nespevnených plôch. Odvod dažďovej vody z komunikácií sa navrhuje prostredníctvom vsakovacích jám na okrajoch komunikácií. V prípade potreby zriaďovania väčších spevnených plôch (napr. odstavňových a manipulačných plôch) by sa mali preferovať priepustné povrchy vytvorené zo zatrávňovacích tvárnic alebo zámkovej dlažby. Vody z povrchového odtoku z nezastavaných plôch sa budú odvádzať povrchovými rigolmi do vodných tokov. Technické riešenie dažďových rigolov, ako aj výpočet dimenzie a množstva dažďových vôd, bude predmetom riešenia v podrobnejšej dokumentácii.

2.4. DOPRAVA

Doprava predstavuje jeden z kľúčových faktorov rozvoja obce Pravenec, pričom sama o sebe nie je cieľom, ale prostriedkom hospodárskeho rozvoja a predpokladom k dosiahnutiu sociálnej a regionálnej súdržnosti. Rezort dopravy si v súlade so zásadami trvalo udržateľného rozvoja vytýčil v rámci dopravnej politiky SR globálny cieľ, ktorým je trvalo udržateľná mobilita. Môžeme ju definovať ako dlhodobé zabezpečenie neustále narastajúcich prepravných potrieb spoločnosti (prepravy tovarov a osôb) v požadovanom čase a kvalite, s maximálnou efektívnosťou, pri súčasnom znižovaní negatívnych účinkov dopravy na životné prostredie a zdravie obyvateľov. Trasovanie a výstavba dopravnej infraštruktúry v obci vychádzajúca z prepravných požiadaviek jej obyvateľov a hospodárskych subjektov v nej žijúcich a činných, je podmienená miestnym územným členením a charakterom územia (napríklad chránené územia). Cieľovým zosúladením všetkých faktorov pri územnom plánovaní vrátane plánovania dopravnej infraštruktúry (efektívnym využitím územia) a rešpektovaním špecifických daností regiónu je snaha doceliť trvalo udržateľný charakter životného prostredia.

Obec Pravenec sa nachádza v blízkosti mesta Prievidza, ktoré leží mimo hlavnej dopravnej osi Slovenska. Pre dopravnú infraštruktúru v regióne je charakteristická redšia dopravná sieť. Jej hustota vyjadrená dĺžkou štátnych ciest na km² sa nachádza pod celoslovenským priemerom. V Prievidzskom okrese je táto hustota 0,29353 km/km², pričom celoslovenský priemer je 0,3587 km/km². Hlavnými dopravnými tepnami sú štátne cesty prvej triedy č.50 v západo-východnom smere a č.64 v severojužnom smere, ktoré predstavujú cca 30% z celkovej dĺžky ciest okresu. Tieto sú doplnené dvoma cestami druhej triedy, ktoré tvoria prepojenia ciest prvej triedy na hlavné cestné ťahy Slovenska, a to v Ilave a pri Martine. Najväčší podiel (až 53%) tvoria cesty tretej triedy, pripájajúce obce na tranzitné ťahy. Špecifikom okresu Prievidza je, že nie sú vybudované cesty navzájom spájajúce jednotlivé obce medzi sebou. Ich riešenie by podstatne znížilo intenzitu preťaženej premávky na hlavných cestných ťahoch okresu. Spojenie okresu v smere západ - východ zabezpečuje štátna cesta I/50 Trenčín - Bánovce nad Bebravou - Prievidza - Handlová - Žiar nad Hronom s pripojením na ČR. V smere sever - juh je okres pripojený na medzinárodné ťahy štátnou cestou I/64 Žilina - Prievidza - Nitra - Nové Zámky - Komárno. Nevyhovujúce šírkové, smerové a výškové pomery sú vážnou prekážkou napojenia okresu na diaľničný ťah. K zlepšeniu situácie by prispelo dobudovanie rýchlostnej komunikácie v úseku od štátnych hraníc s ČR po Žiar nad Hronom a prepojenie miest Prievidza - Žilina, kde najzávažnejšie problémy sú v uzloch Prievidza - prechod centrom mesta a Kláskov. Požadovaná funkčná úroveň si vyžaduje prestavbu na kategóriu cesty s obmedzeným prístupom, situovanie mimo sídelné útvary, mimo ochranné pásma vodných zdrojov, mimo pamiatkové a chránené územia teda s minimálne možným negatívnym dopadom na okolie (ÚPO, 2009, s.52).

Štátne a miestne komunikácie

Územie obce je veľmi dobre napojené na dopravné trasy vedúce cez Hornú Nitru smerom na Považie, prostredníctvom cesty I/64 Prievidza - Žilina. Územím obce prechádza cesta I/64 v dĺžke 1,5 km. Z nej pokračujú odbočky ako miestne obslužné komunikácie. Obslužné komunikácie prechádzajúce mimo zastavané územie obce pokračujú ako komunikácie účelové. V úseku Prievidza je pre výhľadové obdobie v súlade s celoštátnymi koncepciami uvažovaný obchvat cesty I/64 mimo zastavané územie obcí a miest Prievidza, Nedožery – Brezany, Pravenec, Nitrianske Pravno. V súlade s koncepciou trasovania diaľnic a rýchlostných komunikácií je riešené následne napojenie dopravnej infraštruktúry smerom na Trenčín, prostredníctvom dopravného prepojenia Prievidza, Bánovce nad Bebravou a Trenčín rýchlostnou komunikáciou R2 (ÚPO, 2009, s.53).



Hromadná autobusová doprava

Obec má pomerne dobré dopravné spojenie prostredníctvom pravidelnej prímestskej autobusovej dopravy SAD Prievidza. V časti kolónia stoja aj niektoré expresné autobusy. V obci sa nachádzajú v každom smere prímestské zastávky - Pravenec, OÚ, Pravenec ZŠ, Pravenec, Tatra, Horná vrátnica. Najväčší podiel na hromadnej preprave osôb do zamestnania, škôl, úradov a za nákupmi má autobusová preprava prostredníctvom prímestských liniek, ktoré zabezpečuje SAD Prievidza (ÚPO, 2009, s.54).

Železničná doprava

Katastrom obce prechádza železničná trať č. 144, ktorá končí v susednej obci Nitrianske Pravno. Prevádzka na tejto trati je pre osobnú železničnú dopravu pozastavená. Impulzom na obnovenie osobnej vlakovej dopravy môžu byť veľké spoločnosti v areáli bývalého závodu, ktoré zamestnávajú do cca 1000 zamestnancov (ÚPO, 2009, s.54).

Doprava pešia a cyklistická

Obec nemá vybudované žiadne pešie komunikácie ako samostatné dopravné úseky až na novobudovanú štvrť v miestnej časti Rajčul'a. Hlavná pešia trasa v časti obce vedie pozdĺž miestnej komunikácie a medzi oboma časťami obce pozdĺž cesty I/64. Vzhľadom k veľkej intenzite premávky pozdĺž cesty I/64, ktorá tvorí hlavný ťah z Prievidza na Žilinu v týchto úsekoch dochádza ku kolíziám pešej a motorizovanej dopravy.

V obci neexistujú účelové komunikácie vyhradené pre cyklistickú dopravu. Na tento druh dopravy sa využívajú miestne komunikácie, resp. poľné a lesné cesty, ktoré sú v katastri obce. Obcou prechádza cyklotrasa Bojnický cyklookruh (dĺžka 162km) (ÚPO, 2009, s.53).

Parkovanie

V obci je riešená statická doprava – odstavné stánia, s ohľadom na formu zástavby IBV na vlastných pozemkoch rodinných domov.

2.5. ŽIVOTNÉ PROSTREDIE

Kvalitné životné prostredie je jednou zo základných podmienok existencie ľudstva. Vzrastajúce problémy spojené práve so zhoršovaním kvality životného prostredia vedú ku koncentrácii úsilia štátov Európy a hlavne novo rozšírenej Európskej únie eliminovať negatívne zásahy do životného prostredia a naprávať škody spôsobené v minulosti. EÚ definuje kľúčové dlhodobé ciele v starostlivosti o životné prostredie, pričom za prioritu pokladá riešenie problémov zmeny klímy, ochrany prírody a biodiverzity, životného prostredia pre zdravie a kvalitu života, prírodných zdrojov a odpadov. Povinnosť a potreba naplniť prijaté ciele vedúce k zlepšovaniu negatívneho stavu životného prostredia, prináležia všetkým stupňom štátnej správy a samosprávy. Obec v uvedenej hierarchii predstavuje najnižší, ale základný prvok. Zákon NR SR č. 543/2002 Z.z. o ochrane prírody a krajiny legislatívnou formou zabezpečuje zachovanie rozmanitosti podmienok a foriem života na zemi, vytvorenie podmienok na trvalé udržanie, obnovovanie a racionálne využívanie prírodných zdrojov, záchranu prírodného dedičstva, charakteristického vzhľadu krajiny a udržanie ekologickej stability. Vymedzuje územnú a druhovú ochranu a ochranu drevín.

Hornonitrianska oblasť patrí medzi 9 oblastí SR s najviac ohrozeným životným prostredím. Oblasť je negatívne poznamenaná banskou činnosťou, energetickým a chemickým priemyslom. Zahŕňa časť Hornonitrianskej kotliny od mesta Prievidza po Topoľčany, s jadrom znečistenia v Novákoch a Zemianskych Kostol'anoch. Zasahuje do okresov Prievidza, Partizánske a Topoľčany. Okres Prievidza je zaťažené územie, v ktorom sa vyskytuje také znečistenie ovzdušia, ktoré vysokou koncentráciou znečisťujúcich látok. Kvalita ovzdušia v okrese Prievidza je ovplyvňovaná predovšetkým činnosťou veľkých stacionárnych priemyselných zdrojov znečisťovania ovzdušia pri výrobe elektrickej energie, tepla a pri výrobe chemických látok. Oblasť Hornej Nitry patrí k územiám s najviac znehodnoteným životným prostredím na Slovensku. Kvalitu ovzdušia a dominantný podiel na jeho znečistení v okrese Prievidza výraznou mierou ovplyvňuje energetika - najmä tepelná elektrárňa v Zemianskych Kostol'anoch nachádzajúca sa v 10km vzdialenosti severozápadným smerom od Prievidze (produkuje 82% SO₂ a 50% NO_x v rámci kraja). Menšie množstvo exhalátov emitujú zdroje chemického



priemyslu a lokálne vykurovanie. Veľký podiel na vysokej úrovni znečistenia v tejto oblasti má nízka kvalita používaného uhlia (ÚPO, 2009, s.74).

Ochrana prírody a krajiny

V riešenom území sa nenachádza vyhlásené chránené územie podľa zákona o ochrane prírody a krajiny č.543/2002 Z.z. Žiadne územie v obci nie je zaradené medzi CHÚEV (chránené územia európskeho významu) ani CHVÚ (chránené vtáčie územia) – NATURA 2000. Vo vzťahu k prírodnému prostrediu sa predmetné územie nachádza v 1. stupni ochrany prírody v zmysle zákona č.543/2002 Z.z., v právnianskom výbežku Hornonitrianskej kotliny pri severozápadným úpätí pohoria Žiar na ľavostrannej nive a náplavových kuželoch Nitry a v tesnej blízkosti s maloplošným chráneným územím – národnou prírodnou rezerváciou Vyšehrad (k.ú. Nitrianske Pravno) – biocentrum nadregionálneho významu. Územím obce prechádza smerom severojužným biokoridor regionálneho významu. V dotknutom území sa nenachádzajú územia s vyšším stupňom ochrany. Významné postavenie v krajinej štruktúre obce Pravenec zastávajú geomorfologické útvary kopcov Starý háj, Vyšehrad. Osobitné postavenie v hraniciach katastrálneho územia zaujíma práve kopec Starý háj pod úpäťm ktorého sa obec rozkladá. Obec Pravenec sa nachádza v blízkosti najatraktívnejšej oblasti z hradiska reliéfu – Lúčanská Malá Fatra s najvyšším vrchom Kl'ak. Týmto územím prechádza aj nadregionálne biocentrum – Kl'ak – Reváň. Pravenec dotvára v rámci širšieho územia aj pohorie Strážovské vrchy (Magura). V tesnej blízkosti obce Pravenec, ale už v katastri obce Nitrianske Pravno, je lokalizovaná mokrad' Mestská lúka o rozlohe 15 000 m² (ÚPO, 2009, s.49-50).

Starostlivosť o územie

Územným plánovaním sa sústavne a komplexne rieši priestorové usporiadanie a funkčné využívanie územia, určujú sa zásady, navrhuje sa vecná a časová koordinácia činností ovplyvňujúcich životné prostredie, ekologickú stabilitu, kultúrno – historické hodnoty územia, územný rozvoj a tvorbu krajiny v súlade s princípmi trvalo udržateľného rozvoja. Územné plánovanie je v súčasnosti upravené zákonom č. 50/1976 Zb. o územnom plánovaní a stavebnom poriadku v znení neskorších predpisov. Územno - plánovacia dokumentácia je základným nástrojom územného rozvoja a starostlivosti o životné prostredie v obci. Základným nástrojom územného plánovania je územný plán obce. Územný plán obce je výsledok formálneho plánovania a je územnoplánovacím dokumentom v zmysle zákona č.50/1976 Zb. (zákon o územnom plánovaní a stavebnom poriadku v znení neskorších predpisov) a v zmysle vyhlášky č.84/1976 Zb. (o územnoplánovacích podkladoch a územnoplánovacej dokumentácii) v znení neskorších predpisov. Obec má v súčasnosti schválený územný plán z roku 2009 so zmenami a doplnkami č.1 z roku 2015. Riešenie zmeny a doplnku č.1 k územnému plánu obce Pravenec je svojím rozsahom a obsahom v zásadných otázkach v súlade so zadaním, ktoré bolo schválené dňa 4.8.2008 uznesením č.4/2008 A1. Zmeny, ktoré sú riešené v ZaD č.1, vyplynuli z potreby aktualizácie, rozšírenia bytového fondu a z požiadavky vlastníkov pozemkov na určenie plôch, ktoré sú vhodné na uspokojenie dopytu obyvateľov obce o stavebné pozemky na rodinné domy, nie sú v rozpore so schváleným zadaním (ZaD č.1, 2014, s.5-6).

Ochrana ovzdušia

Región Hornej Nitry je najviac emisne zaťaženuou oblasťou Trenčianskeho kraja a bol vyhlásený Vyhláškou č.112/1993 Z.z. o vymedzení oblastí vyžadujúcich osobitnú ochranu ovzdušia a o prevádzke smogových varovných a regulačných systémov, za zaťažené územie vyžadujúce si osobitnú ochranu ovzdušia. Táto oblasť predstavuje celé územie okresu Prievidza, kde sa vyskytuje znečistené ovzdušie, ktoré môže vo zvýšenej miere vyvolať škodlivé účinky na zdravie obyvateľstva a zložky životného prostredia. Až v posledných rokoch dôsledkom znižovania výroby, legislatívnymi opatreniami, ale najmä environmentálnymi opatreniami (odsírnienie blokov tepelných elektrární, rekonštrukcie zariadení, náhrada kotlov za fluidné, elektromagnetické a elektrostatické odlučovače a pod.) sa situácia v oblasti čistoty ovzdušia Prievidzského okresu začína pomaly zlepšovať.

Ochrana ovzdušia sa vykonáva v zmysle zákona č. 478/2002 Z.z.. Kategorizácia zdrojov znečistenia ovzdušia je v zmysle vyhlášky č. 410/2003 Z.z., ktorou sa dopĺňa vyhláška č. 706/2002 Z.z.

- Veľké zdroje : Technologické celky obsahujúce stacionárne zariadenia na spaľovanie palív so súhrnným tepelným príkonom 50 MW alebo vyšším ako 50 MW a ostatné osobitné závažné technologické celky.
- Stredné zdroje : Technologické celky obsahujúce stacionárne zariadenia na spaľovanie palív so súhrnným tepelným príkonom 0,3 až 50 MW, ostatné závažné technologické celky, ako aj lomy a obdobné plochy s možnosťou zaparenia, horenia alebo úletu znečisťujúcich látok, ak nie sú súčasťou veľkého zdroja znečistenia.



- Malé zdroje : Stacionárne zariadenia - domáce kúreniská a ostatné stacionárne zariadenia na spaľovanie tuhých palív s menovitým tepelným príkonom do 0,3 MW (podľa vyhlášky MŽP SR č. 144/2000 Z.z. o požiadavkách na kvalitu palív, o vedení prevádzkovej evidencie a o druhu, rozsahu a spôsobe poskytovaní údajov orgánu ochrany ovzdušia).

Riešené územie obce Pravenec leží v blízkosti mesta Prievidze a najväčších zdrojov znečistenia ovzdušia znečisťujúcimi látkami - Slovenské elektrárne, a.s., Novácke chemické závody, a.s., Hornonitrianske bane Prievidza, a.s.. Negatívny až katastrofický vplyv na životné prostredie v obci mal v minulosti dynamický rozvoj Tatra nábytku Pravenec, ktorý patrí medzi najvýznamnejších znečisťovateľov ovzdušia v SR (TZL – tuhé znečisťujúce látky). Značnou mierou sa na celkovom znečistení ovzdušia v obci Pravenec podieľa aj doprava, pretože obec Pravenec sa nachádza na hlavnom dopravnom koridore cesty I/64. Nárast intenzity dopravy zvyšuje množstvo emisií z výfukových plynov, ktoré negatívne ovplyvňujú ovzdušie v dýchateľnej zóne. Obec je plynofikovaná, avšak ľudia používajú aj kotly na kombinovanú palivo a spaľujú najmä drevo, t.j. palivo ľahko dostupné hlavne finančne. Preto osobitnú pozornosť je potrebné venovať aj vonkajšiemu prostrediu vo vzťahu ku kvalite ovzdušia. Emisné pomery (emisná bilancia) pozostávajú v sledovanej lokalite z emisných hodnôt súčasnej dynamickej líniovej dopravy, z emisných lokálnych kúrenísk a z pozadovej koncentrácie. Keďže všetky novonavrhované objekty sú v riešenom území vykurované elektrickou energiou a plynom zhoršenie ovzdušia sa nepredpokladá (ÚPO, 2009, s.75).

Produkcia v t										
Okres Prievidza	2003	2004	2005	2006	2007	2008	2009	2010	2011	2012
Tuhé emisie	1931,2	2282,0	2053,0	1667,1	1468,7	1356,0	1307,8	1133,9	1257,4	1232,1
Oxid siričitý	43823,5	42559,0	39577,0	38320,8	32409,1	35194,0	32560,7	36573,4	39665,7	33469,9
Oxid dusíka	6141,2	5821,0	4233,0	3990,5	3930,1	4190,0	4171,0	3870,3	4561,2	3865,4
Oxid uhoľnatý	1720,7	1605,0	1644,0	1749,8	1641,9	1690,0	1609,3	1664,3	1771,5	1700,7

Zdroj: <http://px-web.statistics.sk/PXWebSlovak/>, 20.9.2014

Produkcia v t na km ²										
Okres Prievidza	2003	2004	2005	2006	2007	2008	2009	2010	2011	2012
Tuhé emisie	2,0	2,4	2,1	1,7	1,5	1,4	1,4	1,2	1,3	1,3
Oxid siričitý	45,7	44,3	41,2	39,9	33,8	36,7	33,9	38,1	41,3	34,9
Oxid dusíka	6,4	6,1	4,4	4,2	4,1	4,4	4,3	4,0	4,8	4,0
Oxid uhoľnatý	1,8	1,7	1,7	1,8	1,7	1,8	1,7	1,7	1,9	1,8

Zdroj: <http://px-web.statistics.sk/PXWebSlovak/>, 20.9.2014

Obec Pravenec vydáva povolenie stavby malého zdroja znečistenia v rámci nových stavieb podľa § 34 zákona č. 478/2002 Z.z. o ochrane ovzdušia, ktorým sa dopĺňa zákon č. 401/1998 Z.z. o poplatkoch za znečisťovanie ovzdušia v znení neskorších predpisov (zákon o ovzduší). Výrazným znečisťovateľom ovzdušia sú emisie z mobilných zdrojov – automobilová doprava. Líniovým zdrojom znečisťujúcich látok sú cesty prechádzajúce centrálnou časťou zastavaného územia obce. Cestná doprava sa podieľa predovšetkým na emisiách CO a NOx.

Hlukové pomery z dopravy

V zmysle Nariadenia vlády SR č. 40/2002 Z. z. o ochrane zdravia pred hlukom a vibráciami najvyššie prípustné hodnoty hluku z dopravy vo vonkajších priestoroch v obytnom území ciest I. a II. triedy, zberných mestských komunikácií a hlavných železničných ťahov sú povolené pre deň LA eq,p = 60 dB a v noci LA eq,p = 50 dB. Hlavná dopravná záťaž v katastrálnom území je na ceste I/64. triedy, ktorá prechádza cez obec. Hluk z automobilovej dopravy nepresahuje v obytnej zástavbe obce Pravenec povolených 50 dB(A).

Žiarenie

Obec Pravenec sa nachádza v blízkosti obcí, kde bolo zistené vysoké radónové riziko – južne od Nitrianskeho Pravna, severne od Chvojnice (ÚPO, 2009, s.75). Na riešenom území nebolo spracované hodnotenie radónového rizika, avšak podľa mapy prognózy radónového rizika predpokladá sa na predmetnom území stredné až vysoké radónové riziko. Z tohto dôvodu sa odporúča individuálne stavebníkom urobiť geologický prieskum za účelom zistenia radónového rizika pokiaľ plánujú stavať v suteréne miestnosti s obytnou funkciou (UŠ, 2010, s.4).

Odpadové hospodárstvo



Základným právnym predpisom pri predchádzaní vzniku odpadov a pri nakladaní s odpadmi je zákon NR SR č. 223/2001 Z. z. o odpadoch a o zmene a doplnení niektorých zákonov, ktorý nadobudol účinnosť 1. júla 2001. Jedným zo základných nástrojov stratégie hospodárenia s odpadmi je vypracovanie „Programov odpadového hospodárstva“. Program odpadového hospodárstva Slovenskej republiky vypracováva Ministerstvo životného prostredia a následne samosprávny kraj, obec a pôvodca odpadu. Obsah Programu odpadového hospodárstva obce na roky 2011 - 2015 je zostavený podľa požiadaviek § 2 až § 5 vyhlášky MŽP SR č. 310/2013 Z.z., ktorou sa vykonávajú niektoré ustanovenia zákona o odpadoch a zároveň zohľadňuje POH SR a POH Trenčianskeho kraja. Ciele a opatrenia POH SR a POH Trenčianskeho kraja 2011 - 2015, ktoré sa budú realizovať obcou, právnickými a fyzickými osobami sú preto rozpracované v záväznej časti POH obce Pravenec na roky 2011 – 2015.

Obec Pravenec má niekoľko platných právnych predpisov súvisiacich s odpadovým hospodárstvom. Kľúčovým právnym predpisom sú Všeobecne záväzné nariadenia obce Pravenec č. 2/2013, ktorým sa mení a dopĺňa všeobecne záväzné nariadenie zo dňa 14.12.2005 o nakladaní s komunálnym odpadom a drobným stavebným odpadom č. 4/2005, a 5/2015, ktorým sa mení a dopĺňa všeobecne záväzné nariadenie zo dňa 14.12.2005 o nakladaní s komunálnym odpadom a drobným stavebným odpadom č. 4/2005 v znení dodatkov č. 1 zo dňa 13.12.2007 a dodatku č. 2 zo dňa 21.10.2010. Obecné zastupiteľstvo obce Pravenec vo veciach územnej samosprávy v zmysle ustanovenia § 6 ods.1 zákona č. 369/1990 Zb. o obecnom zriadení v znení neskorších predpisov a ustanovenia § 39 ods. 6 zákona č. 223/2001 Z. z. o odpadoch a o zmene a doplnení niektorých zákonov v znení neskorších predpisov (ďalej len „zákon o odpadoch“) sa uznieslo na všeobecne záväznom nariadení: **Všeobecne záväzné nariadenie zo dňa 14.12.2005 o nakladaní s komunálnym odpadom a drobným stavebným odpadom č. 4/2005**, v znení dodatkov č. 1 zo dňa 13.12.2007 a dodatku č. 2 zo dňa 21.10.2010. Na uvedené VZN nadväzuje:

- Dodatok č. 1 k všeobecne záväznému nariadeniu zo dňa 14.12.2005 O nakladaní s komunálnym odpadom a drobným stavebným odpadom č. 4/2005.
- Dodatok č. 2 k všeobecne záväznému nariadeniu zo dňa 14.12.2005 o nakladaní s komunálnym odpadom a drobným stavebným odpadom č. 4/2005

Obecné zastupiteľstvo v Pravenci sa v súlade s ustanoveniami § 6 ods. 1 a § 11 ods. 4 písm. d) zákona č. 369/1990 Zb. o obecnom zriadení v znení neskorších predpisov a ustanoveniami zákona č. 582/2004 Z. z. o miestnych daniach a miestnom poplatku za komunálne odpady a drobné stavebné odpady v platnom znení (ďalej len zákon o miestnych daniach), s použitím niektorých ustanovení zákona č. 563/2009 Z.z. o správe daní (daňový poriadok) a o zmene a doplnení niektorých zákonov v znení neskorších predpisov vydalo pre obec Pravenec **Všeobecne záväzné nariadenie obce Pravenec č. 4/2014 o miestnom poplatku za komunálne odpady a drobné stavebné odpady**. Predmet úpravy týmto všeobecne záväzným nariadením (ďalej len „nariadenie“) obec Pravenec (ďalej len „obec“) ukladá miestny poplatok za komunálne odpady a drobné stavebné odpady (ďalej len „poplatok“), ustanovuje sa sadzba poplatku, hodnota koeficientu, pri množstvovom zbere spôsob, forma a miesto na zaplatenie poplatku, podmienky na vrátenie poplatku alebo jeho pomernej časti, podklady, ktoré má poplatník preukázať pri vrátení poplatku alebo jeho pomernej časti alebo pri jeho znížení alebo odpustení.

Obecné zastupiteľstvo v Pravenci, v súlade s ustanoveniami § 6 ods. 1 a ust. § 11 ods. 4 písm. g) zákona č. 369/1990 Zb. o obecnom zriadení v znení neskorších predpisov vydáva pre obec Pravenec toto Všeobecne záväzné nariadenie obce Pravenec **č. 5/2007 o zdravom životnom prostredí, dodržiavaní čistoty a verejnom poriadku na území obce Pravenec**. Toto všeobecne záväzné nariadenie (ďalej len „VZN“) určuje všetkým subjektom práva a povinnosti pri udržiavaní čistoty, verejného poriadku a pri ochrane životného prostredia na území obce Pravenec. Upravuje povinnosti vlastníkov (správcov, užívateľov) nehnuteľností, verejných priestranstiev a iných zariadení, ako aj obyvateľov a návštevníkov obce Pravenec s cieľom zabezpečiť vyhovujúci vzhlad, čistotu a zdravé životné prostredie obce Pravenec.

Nasledujúca tabuľka prezentuje vývoj zhodnocovania odpadu od roku 2006 do roku 2010. V sledovanom období došlo k nárastu objemu materiálovo zhodnocovaného odpadu v roku 2009. Do roku 2010 klesol objem na 19,02 tony.



Odpad zhodnocovaný v tonách	2006	2007	2008	2009	2010
zhodnocovanie materiálové	13,42	8,75	14,69	24,26	19,02
zhodnocovanie energetické	0,00	0,00	0,00	0,00	0,00
zhodnocovanie ostatné	0,00	0,00	0,00	0,00	0,00
spolu	13,42	8,75	14,69	24,26	19,02
zhodnocovanie materiálové %	100,00	100,00	100,00	100,00	100,00
zhodnocovanie energetické %	0,00	0,00	0,00	0,00	0,00
zhodnocovanie ostatné %	0,00	0,00	0,00	0,00	0,00

Nasledujúca tabuľka prezentuje vývoj zneškodňovania odpadu od roku 2006 do roku 2010. Objem skládkovaním zneškodňovaného odpadu do roku 2010 narastal.

Odpad zneškodňovaný v tonách	2006	2007	2008	2009	2010
zneškodňovanie skládkovaním	281,84	384,97	459,14	466,11	491,54
zneškodňovanie spaľovaním bez energ...	0,00	0,00	0,00	0,00	0,00
zneškodňovanie ostatné	0,00	0,00	0,00	0,00	0,00
iný spôsob nakladania	0,00	0,00	0,00	0,00	0,00
spolu	281,84	384,97	459,14	466,11	491,54
zneškodňovanie skládkovaním %	100,00	100,00	100,00	100,00	100,00
zneškodňovanie spaľovaním bez energ. využitia %	0,00	0,00	0,00	0,00	0,00
zneškodňovanie ostatné %	0,00	0,00	0,00	0,00	0,00
iný spôsob nakladania %	0,00	0,00	0,00	0,00	0,00

Nasledujúca tabuľka prezentuje spôsoby nakladania s odpadom pri jednotlivých druhoch odpadu od roku 2006 do roku 2010.

Kat. odp.	Druh odpadu	Kód odp.	2006	2007	2008	2009	2010
O	Sklo	200102	R5	R5	R5	R5	R5
O	Plasty	200139	R3	R3	R3	R3	R3
O	Papier a lepenka	200101	-	-	-	-	R5
O	Zmesový kom. Odpad	200301	D1	D1	D1	D1	D1
O	Objemový odpad	200307	D1	D1	D1	-	D1
O	Zmieš. odp.iné ako v 170901 - 170903	170904	-	-	-	-	D1
O	Vyr. el a el zar. iné ako v 200121, 200123 a	200136	-	-	-	R4	-
N	Vyr. zar. obsah. chlór-fluór. uhlíkovodíky	200123	-	-	-	R3	-
N	Vyr. el a el zar. iné ako v 200121 a 200123	200135	-	-	-	R3	-

Prepravu komunálnych odpadov vykonáva oprávnený subjekt: Skládky TKO Vyšehradné – 110 litrové kukanádoby, TEZAS Prievidza – 1100 litrové kukanádoby. Pôvodca odpadov je povinný umožniť všetky práce spojené s prepravou odpadov, najmä dbať, aby boli riadnym spôsobom uložené v zberných nádobách umiestnených na vyhradenom mieste a prístup bol bez závad. Inak prepravca môže odmietnuť prepravu odpadov. Prepravca môže odmietnuť prepravu aj vtedy, ak zistí, že v zbernej nádobe sú odpady, ktoré do nej nepatria, alebo nádoby je preťažená, preplnená alebo poškodená. Odpady musia byť vyvážené:

- najmenej 1x týždenne od rodinných domov,
- najmenej 1 x týždenne od bytových domov,
- od objektov právnických osôb a fyzických osôb podnikateľov individuálne, podľa § 39 ods. 11 písm. a) zákona č. 223/2001 Z. z. v platnom znení.

Znečistenie horninového prostredia

Hodnotené územie tvoria prevažne plochy s priemyselnou, poľnohospodárskou a lesníckou činnosťou, so zastavanou plochou obce a tak sa predpokladá, že pôvodné horninové prostredie môže byť miestami znečistené priesakmi z poľnohospodárskej a priemyselnej výroby, ako aj kanalizačného systému.

Správa povodí

Právna starostlivosť o vodu je vymedzená v zákone č. 364/2004 Z.z. o vodách a o zmene a doplnení zákona Slovenskej národnej rady č. 372/1990 Zb. o priestupkoch v znení neskorších predpisov (vodný zákon) v znení zákona č. 587/2004 Z. z. Tento zákon vytvára podmienky na všestrannú ochranu



povrchových vôd a podzemných vôd vrátane vodných ekosystémov a od vôd priamo závislých krajinných ekosystémov, na zlepšenie stavu povrchových vôd a na ich účelné a hospodárne využívanie. Na území obce Pravenec sa nenachádzajú žiadni významní odberatelia povrchových či podzemných vôd. Z hľadiska kvantitatívnej vodohospodárskej bilancie stanovujúcej vzťah medzi zdrojmi vody a požiadavkami na vodu a zistením požiadaviek krytia vodnými zdrojmi v obci je vo všetkých bilančných profiloch zaznamenaný aktívny bilančný stav. Najvýznamnejším zdrojom znečistenia vôd v regióne sú to skladovacie objekty a manipulačné priestory poľnohospodárskych a lesníckych podnikov, priemyselná výroba a chýbajúce (prípadne nedobudované) kanalizačné systémy. Poľnohospodárska výroba sa podieľa na znečisťovaní hlavne ošetrovaním poľnohospodárskych rastlín, vývozom močovky a hnojnice a ďalšími inými činnosťami.

Z hľadiska posudzovania akosti povrchovej vody je rieka Nitra už v profile Kláčna zatriedená do III. triedy čistoty (tj. silne znečistená), a to pre vysoké bakteriálne znečistenie. Zapríčiňuje ho zvýšená rekreácia v pramennej oblasti a nízky prietok. Od profilu Nedožery sa Nitra zhoršuje na IV. triedu a túto kvalitu si drží po celý čas s malými prestávkami v čase prívahu, keď sa zvyšuje prietok vody v rieke. V posledných rokoch býva prietok nízky, čo zapríčiňuje úprava jej koryta, neuvážené meliorácie v niektorých častiach povodia i samotné zmeny krajiny. Aj napriek relatívnemu znečisteniu rieky Nitra, má podmienky aj pre rybolov a to v pstruhovom pásme (horný tok Nitry po Nedožery, Nitrica a ich prítoky, lipňového pásma od Nedožíer po Prievidzu a mrenového pásma na rieke Nitra pod Prievidzou (ÚPO, 2009, s.60).

Rizikom pre povrchové i podzemné vody sú nelegálne skládky TKO. Priemyselné a skladové areály sa nachádzajú v bývalom areáli Tatra nábytok Pravenec v obci Pravenec, časť kolónia (ÚPO, 2009, s.76).

2.6. OBYVATEĽSTVO

Podkapitola obyvateľstvo prezentuje vývoj, štruktúru a predpokladaný vývoj do budúcnosti v oblasti ľudských zdrojov. Podrobná analýza je nevyhnutná na ciele plánovanie verejných služieb, ako aj komplexnej infraštruktúry. Nasledujúca tabuľka prezentuje počet obyvateľov bývajúcich v obci Pravenec k roku sčítania obyvateľov.

Bývajúce obyvateľstvo v obci Pravenec (rok 2011 – SODB 2011)						
	spolu	ženy	0-14	66+	15-65	
obec Pravenec	1241	601	165	210	866	

Zdroj: Štatistický úrad SR, SOBD 2011,

V roku 2011 žilo v obci celkovo 1241 obyvateľov, pričom žien bolo 601. Najväčšiu skupinu tvorili obyvatelia od 15 do 65 rokov. Nasledujúca tabuľka prezentuje vývoj štruktúry obyvateľstva obce Pravenec podľa vierovyznania v roku 2011. Obec je podľa kritéria vierovyznania heterogénna s 1 dominantným vierovyznaním. Najväčšia časť obyvateľov sa hlásila k rímskokatolíckej cirkvi (67,32 %). Menšia časť sa hlási k evanjelickému vierovyznaniu – 1,67 %. Pri 7,26 % nebolo zistené vierovyznanie.

Bývajúce obyvateľstvo podľa náboženského vyznania		
Ukazovateľ	SODB 2011	%
Rímskokatolícke	890	67,32
Evanjelické	22	1,67
Pravoslávne	8	0,61
nezistené	96	7,26
bez vyznania	208	15,73
Starokatolícka cirkev	4	0,30
Kresťanské zbory	2	0,15
Gréckokatolícka	3	0,23
ostatné	3	0,23
Cirkev bratská	1	0,08
Cirkev československá husitská	1	0,08
Novoapoštolská cirkev	1	0,08
Bahájske spoločenstvo	1	0,08

Zdroj: Štatistický úrad SR, SOBD 2011,



Z hľadiska národnostnej štruktúry sa väčšina obyvateľov hlási k slovenskej národnosti – 89,49 %. Malá časť obyvateľov sa hlási k Českej a Moravskej národnosti. Ukrajinská národnosť bola zastúpená v počte 1 obyvateľ. Pri 3,10 % nebola zistená národnosť.

Bývajúce obyvateľstvo podľa národnosti

Ukazovateľ	SODB 2011	%
Slovenská	1183	89,49
Ukrajinská	1	0,08
Česká	3	0,23
Nemecká	2	0,15
Rómska	1	0,08
Maďarská	2	0,15
nezistená	41	3,10
Ostatné	3	0,23
Moravská	3	0,23
Ruská	1	0,08
Židovská	1	0,08

Zdroj: www.statistics.sk

Demografia

Pre demografický vývoj je vo všeobecnosti charakteristický znižujúci sa prirodzený prírastok obyvateľstva a starnutie populácie. V prípade obce Pravenec bol zaznamenaný nárast počtu obyvateľov.

Stav obyvateľstva ku koncu obdobia (k 31.12.)

Obec Pravenec	2004	2005	2006	2007	2008	2009	2010	2011	2012	2013	2014
k 1.1.	1171	1178	1184	1206	1255	1242	1261	1246	1250	1277	1322
k 30.6.	1174	1172	1204	1225	1242	1256	1253	1248	1264	1300	1325
k 31.12	1178	1184	1206	1255	1242	1261	1256	1250	1277	1322	1327
muži 1.7.	591	588	605	617	630	638	640	643	651	667	680
ženy 1.7.	583	584	599	608	612	618	613	605	613	633	645
Index	-	1,005	1,019	1,041	0,990	1,015	0,996	0,995	1,022	1,035	1,004
Priemer Ix											1,012

Zdroj: 20.7.2015, <http://px-web.statistics.sk/PXWebSlovak/>

Počas sledovaného obdobia v priemere počet obyvateľov vzrástol o 12,64 %. Priemerný index dosiahol hodnotu 1,012, čo predstavuje priemerný ročný nárast o 1,2 %. K najvyššiemu nárastu došlo v roku 2007, kedy vzrástol počet obyvateľov o 49 osôb. K rokom s najvyšším poklesom obyvateľstva patrili roky 2008, kedy klesol počet obyvateľov o 13.

Prirodzený prírastok obyvateľstva

Nasledujúca tabuľka prezentuje prirodzený prírastok/úbytok obyvateľstva v okrese, ako aj prirodzený prírastok v obci Pravenec.

Prirodzený prírastok

Obec Pravenec	2004	2005	2006	2007	2008	2009	2010	2011	2012	2013	2014
okr. Prievidza HMPP	-0,46	-1,28	-1,46	-0,89	-0,72	-0,09	0,21	-0,31	-1,45	-0,66	-1,45
prirodzený prírastok	-2	-2	-12	-2	-8	0	-7	0	2	-11	1
hrubá miera pr. prí.	-1,7	-1,71	-9,97	-1,63	-6,44	0	-5,59	0	1,58	-8,46	0,76

Zdroj: 20.7.2015, <http://px-web.statistics.sk/PXWebSlovak/>

Vývoj ukazovateľa hrubej miery prirodzeného prírastku obyvateľstva v okrese v sledovanom období vykazuje negatívny trend. Počet živonarodených prekračuje v obci počet zomrelých obyvateľov v rokoch 2012 a 2014. Najvyšší prirodzený úbytok bol zaznamenaný v rokoch 2006 a 2013.

Nasledujúca tabuľka prezentuje počet živonarodených (hrubá miera) v okrese a vývoj počtu narodených za obec Pravenec. V medzioročnom porovnaní možno sledovať stabilný trend, aj napriek zlej ekonomickej situácii začínajúcich rodín a s tým súvisiacim problematickým zabezpečením základných životných potrieb – bývanie. Rastový trend v okrese bol evidovaný do roku 2010, kedy



hrubá miera dosiahla 9,58. Do roku 2014 klesol tento počet na 8,01. V súčasnosti je v obci pôrodnosť stabilizovaná, ale bez možnosti identifikovania trendu. Najviac narodených bolo v roku 2014, 2009 a 2010.

Počet živonarodených

Obec Pravenec	2004	2005	2006	2007	2008	2009	2010	2011	2012	2013	2014
okr. Prievidza HM	7,78	8,25	8,04	8,66	8,76	9,39	9,58	9,17	8,02	8,31	8,01
narodení	5	9	6	10	8	11	11	8	10	8	13
živonarodení	5	9	6	10	8	11	11	8	10	8	13
hrubá miera živorod.	4,26	7,68	4,98	8,16	6,44	8,76	8,78	6,41	7,91	6,16	9,82

Zdroj: 20.7.2015, <http://px-web.statistics.sk/PXWebSlovak/>

Štatistika počtu potratov v okrese vykazuje podobné tendencie, ako v prípade obecnej štatistiky. V priebehu sledovaného obdobia nie je možné identifikovať trend. Potrat sa v obci vyskytol náhodne, najviac v roku 2004 a 2008.

Počet potratov

Obec Pravenec	2004	2005	2006	2007	2008	2009	2010	2011	2012	2013	2014
okr. Prievidza HM	3,69	3,47	3,95	3,75	3,45	3,38	2,94	3,02	2,78	2,81	2,59
potratovosť	8	2	3	5	8	4	3	2	3	1	2
hrubá miera potratovosti	6,81	1,71	2,49	4,08	6,44	3,18	2,39	1,6	2,37	0,77	1,51
index potratovosti	160	22,22	50	50	100	36,36	27,27	25	30	12,5	15,38
ukončené tehotenstvá	13	11	9	15	16	15	14	10	13	9	15
hrubá miera uk. tehot.	11,07	9,39	7,48	12,24	12,88	11,94	11,17	8,01	10,29	6,93	11,33

Zdroj: 20.7.2015, <http://px-web.statistics.sk/PXWebSlovak/>

Počet zomretých v okrese vykazuje stabilný trend s miernym trendom poklesu. Počet kolíše okolo 9,32 na 1000 obyvateľov. Najvyšší počet bol zaznamenaný v roku 2007. V prípade obce Pravenec postupne počet zomretých narastá, aj keď je problematické určenie trendu. Kým v roku 2004 bolo evidovaných 7 zomretých, do roku 2014 klesol ich počet na 12. Najviac zomretých bolo evidovaných v roku 2013. Vysoké počty boli evidované aj v roku 2006 a 2010.

Počet zomretých

Obec Pravenec	2004	2005	2006	2007	2008	2009	2010	2011	2012	2013	2014
okr. Prievidza HM	8,23	9,53	9,5	9,55	9,48	9,48	9,37	9,48	9,47	8,97	9,47
zomretí	7	11	18	12	16	11	18	8	8	19	12
hrubá miera úmrtnosti	5,96	9,39	14,95	9,8	12,88	8,76	14,37	6,41	6,33	14,62	9,06

Zdroj: 20.7.2015, <http://px-web.statistics.sk/PXWebSlovak/>

Migrácia obyvateľstva

Migrácia obyvateľstva t.j. rozdiel medzi prisťahovanými a vystáňovanými obyvateľmi vykazuje pozitívny aj negatívny vývoj. Rozhodujúci podiel na migrácii obyvateľstva v obci pripadá na občanov v produktívnom veku. V sledovanom období vykazoval migračný prírastok pozitívny trend.

Saldo sťahovania

Obec Pravenec	2004	2005	2006	2007	2008	2009	2010	2011	2012	2013	2014
okr. Prievidza HM	-0,36	-0,62	0,66	3,15	2,13	0	-0,87	-0,95	-1,74	-1,74	-2,17
migračné saldo	9	8	34	51	-5	19	2	4	25	56	4
hr. miera migr. salda	7,67	6,83	28,24	41,63	-4,03	15,13	1,6	3,21	19,79	43,09	3,02

Zdroj: 20.7.2015, <http://px-web.statistics.sk/PXWebSlovak/>

Najväčší migračný úbytok obyvateľstva bol zaznamenaný v roku 2008 a to – 5 osôb. Nasledujúca tabuľka prezentuje absolútne hodnoty migrujúcich za obec Pravenec. Najvyšší počet obyvateľov migruje mimo územia. Malá časť obyvateľov sa vystáňovala mimo hraníc SR.

Migrácia obyvateľstva



Obec Pravenec	2004	2005	2006	2007	2008	2009	2010	2011	2012	2013	2014
prist'ahovaní	26	23	46	62	23	45	29	34	52	72	34
vyst'ahovaní	17	15	12	11	28	26	27	30	27	16	30

Zdroj: 20.7.2015, <http://px-web.statistics.sk/PXWebSlovak/>

V sledovanom období sa postupne počet vyst'ahovaných stabilizuje. Stúpajúca tendencia bola zaznamenaná hlavne do roku 2008 a 2011. V roku 2014 počet vyst'ahovaných stúpol na hodnotu 30. Najväčší počet prist'ahovaných bol zaznamenaný v roku 2013, kedy sa do obce prist'ahovalo 72 obyvateľov.

Celkový prírastok

Nasledujúca tabuľka prezentuje vývoj celkového prírastku na 1000 obyvateľov v okrese, ktorý je súčtom prirodzeného a migračného prírastku a absolútne hodnoty za obec. Celkový prírastok vykázal v okrese zápornú hodnotu takmer v každom roku.

Celkový prírastok (- úbytok)

Obec Pravenec	2004	2005	2006	2007	2008	2009	2010	2011	2012	2013	2014
okr. Prievidza HM	-0,82	-1,89	-0,8	2,26	1,41	-0,09	-0,66	-1,26	-3,19	-2,4	-3,63
celkový prírastok	7	6	22	49	-13	19	-5	4	27	45	5
hrubá miera celk. pr.	5,96	5,12	18,27	40	-10,5	15,13	-3,99	3,21	21,37	34,63	3,78

Zdroj: 20.7.2015, <http://px-web.statistics.sk/PXWebSlovak/>

Celkový prírastok v obci vykazuje nerovnomerný trend. K najvyššiemu a jedinému úbytku došlo v roku 2010, kedy počet obyvateľov dosiahol hodnotu -13.

Počet sobášov a rozvodov

Nasledujúce tabuľky prezentujú vývoj počtu sobášov a rozvodov v okrese a sobášnosť a rozvodovosť v obci Pravenec. Rovnako, ako v prípade predchádzajúcich štatistík, je aj v tomto prípade problematické identifikovanie trendu. Na 1000 obyvateľov v okrese roku 2004 pripadalo 4,82. Do roku 2014 mierne klesol počet na 4,77.

Počet sobášov

Obec Pravenec	2004	2005	2006	2007	2008	2009	2010	2011	2012	2013	2014
okr. Prievidza HM	4,82	4,87	4,65	4,97	5,11	4,94	4,73	4,78	4,67	4,42	4,77
sobášnosť	3	6	4	6	7	6	4	3	5	6	6
hrubá miera sobášnosti	2,56	5,12	3,32	4,9	5,64	4,78	3,19	2,4	3,96	4,62	4,53

Zdroj: 20.7.2015, <http://px-web.statistics.sk/PXWebSlovak/>

V porovnaní s regionálnou štatistikou je sobášnosť v obci vyššia, ako v prípade okresu. Najviac sobášov bolo v obci evidovaných v roku 2008. V prípade rozvodovosti boli hodnoty podobné. Vo všeobecnosti však možno povedať, že počet rozvodov sa vyvíja náhodne.

Počet rozvodov

Obec Pravenec	2004	2005	2006	2007	2008	2009	2010	2011	2012	2013	2014
okr. Prievidza HM	2,54	2,59	2,48	2,38	2,89	2,66	2,38	2,37	2,27	2,22	2,2
rozvodovosť	2	1	1	2	0	4	3	2	5	2	2
hrubá miera roz.	1,7	0,85	0,83	1,63	0	3,18	2,39	1,6	3,96	1,54	1,51
index rozvodovosti	66,67	16,67	25	33,33	0	66,67	75	66,67	100	33,33	33,33

Zdroj: 20.7.2015, <http://px-web.statistics.sk/PXWebSlovak/>

Hustota obyvateľov

Nasledujúca tabuľka prezentuje hustotu obyvateľov na km². Hustota obyvateľstva v obci je hlboko pod úrovňou okresu. Z dlhodobého hľadiska dochádza v obci k nárastu hustoty obyvateľstva. V roku 2004 dosiahla hustota hodnotu 108,76 a do roku 2014 stúpla na hodnotu 122,7.

Hustota obyvateľov na km² k 31.12. podľa územia a rok

Obec Pravenec	2004	2005	2006	2007	2008	2009	2010	2011	2012	2013	2014
---------------	------	------	------	------	------	------	------	------	------	------	------



SR	109,77	109,87	109,95	110,08	110,26	110,5	110,75	110,09	110,28	110,4	110,51
okr. Prievidza	145,4	145,19	145,09	145,14	145,47	145,48	145,45	143,69	143,37	142,95	142,52
Obec Pravenec	108,76	108,58	111,54	113,49	115,06	116,36	116,08	115,62	117,05	120,39	122,7

Zdroj: 20.7.2015, <http://px-web.statistics.sk/PXWebSlovak/>

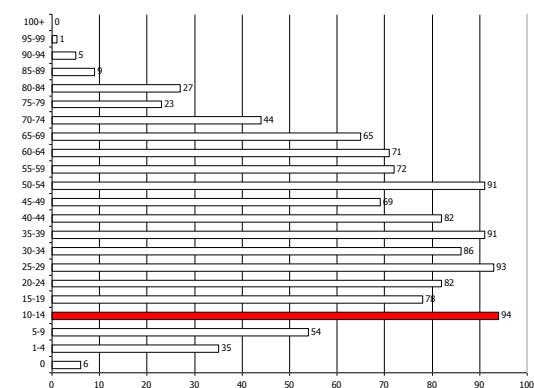
Veková štruktúra obyvateľstva obce

Nasledujúca tabuľka predstavuje vývoj počtu obyvateľov podľa 5 ročných vekových skupín.

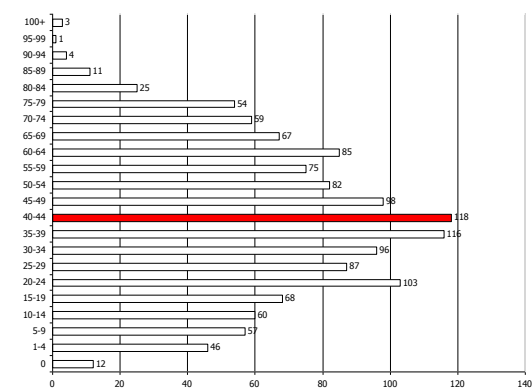
Počet obyvateľov ku koncu obdobia (31.12.)											
	2004	2005	2006	2007	2008	2009	2010	2011	2012	2013	2014
Spolu	1178	1184	1206	1255	1242	1261	1256	1250	1277	1322	1327
0	6	9	7	11	8	12	11	9	10	8	12
1-4	35	31	36	35	35	37	41	39	44	54	46
5-9	54	55	57	59	49	47	45	46	47	53	57
10-14	94	81	75	69	71	64	62	66	66	61	60
15-19	78	87	94	101	104	105	92	75	67	73	68
20-24	82	85	82	94	86	86	93	99	100	104	103
25-29	93	91	97	87	88	87	90	82	88	90	87
30-34	86	79	92	110	102	109	104	98	87	93	96
35-39	91	96	89	91	93	98	98	99	117	120	116
40-44	82	87	85	93	98	100	103	102	97	106	118
45-49	69	68	81	83	90	86	91	83	88	97	98
50-54	91	91	84	82	84	78	71	84	86	90	82
55-59	72	71	72	80	74	86	90	81	76	75	75
60-64	71	68	72	73	78	68	69	73	81	75	85
65-69	65	68	65	63	61	66	57	67	70	77	67
70-74	44	51	49	51	52	57	58	61	59	57	59
75-79	23	22	31	40	37	33	45	42	49	46	54
80-84	27	23	22	16	14	20	14	20	23	21	25
85-89	9	15	9	12	13	14	13	16	12	13	11
90-94	5	5	5	3	2	3	4	3	5	5	4
95-99	1	0	1	1	2	4	4	5	5	2	1
100+	0	1	1	1	1	1	1	0	0	2	3

Zdroj: 20.1.2015, <http://px-web.statistics.sk/PXWebSlovak/>

2004



2014



K najvyššiemu nárastu došlo vo vekových skupinách od 35 - 44. Sledovanie jednotlivých vekových skupín je dôležité z hľadiska formovania ponuky služieb a formovania infraštruktúry v obci Pravenec.

Prognózy

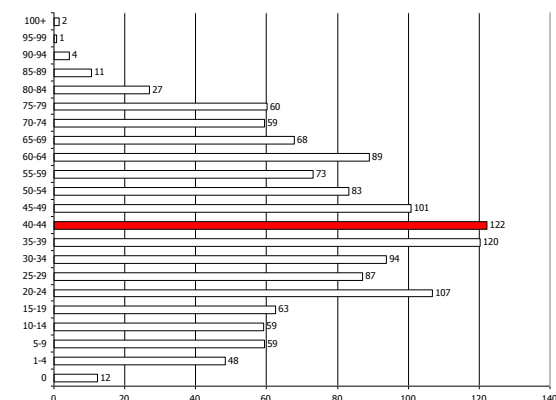
V prípade, že sa doterajší trend zachová, v nasledujúcich 11 rokoch by malo dôjsť k nárastu počtu obyvateľov. Do roku 2025 by mal počet obyvateľov stúpnuť na 1662.



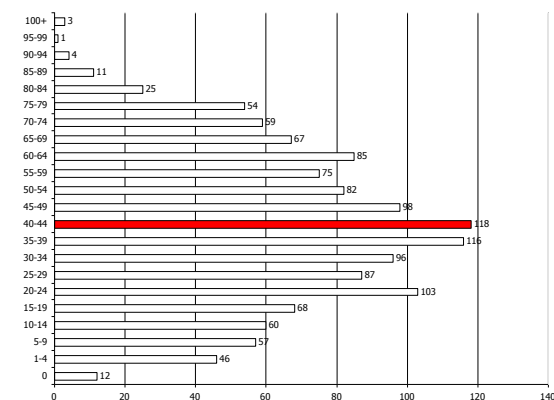
Počet obyvateľov ku koncu obdobia (31.12.)

	2015	2016	2017	2018	2019	2020	2021	2022	2023	2024	2025
Spolu	1349	1372	1396	1423	1451	1481	1513	1547	1583	1622	1662
0-4	12	13	13	13	14	14	15	15	16	16	16
5-9	48	51	54	57	60	63	66	70	73	77	81
10-14	59	62	64	67	70	73	75	79	82	85	89
15-19	59	59	58	57	57	56	55	55	54	53	53
20-24	63	58	53	49	45	42	38	35	32	30	28
25-29	107	111	115	119	124	128	133	138	143	149	154
30-34	87	87	87	88	88	88	88	88	88	88	89
35-39	94	92	90	87	85	84	82	80	78	76	74
40-44	120	125	129	134	139	144	149	155	161	167	173
45-49	122	127	131	136	140	145	151	156	161	167	173
50-54	101	104	107	110	113	116	119	123	126	130	134
55-59	83	84	86	87	88	90	91	92	94	95	97
60-64	73	71	69	68	66	64	63	61	59	58	56
65-69	89	93	98	103	108	113	118	124	130	136	143
70-74	68	68	69	70	71	71	72	73	74	75	75
75-79	59	60	60	61	61	62	62	63	63	64	64
80-84	60	63	65	68	71	73	76	79	81	84	87
85-89	27	29	31	34	36	39	42	45	49	52	56
90-94	11	10	10	10	9	9	9	8	8	8	8
95-99	4	5	5	6	7	7	8	9	10	11	13
100+	1	1	1	0	0	0	0	0	0	0	0

2015



2025



Ďalšie demografické charakteristiky

Nasledujúce tabuľky prezentujú vývoj počtu obyvateľov a predpokladaný vývoj podľa hlavných vekových skupín. Najväčší podiel pripadá na obyvateľov v produktívnom veku, najmenší podiel na obyvateľov v predproduktívnom veku. V skupine v poproduktívnom veku bol zaznamenaný výrazný nárast. Za 11 ročné obdobie vzrástol počet obyvateľov o cca. 28,73 %. V skupine v predproduktívnom veku bol zaznamenaný pokles o 7,4 %. Počet obyvateľov v produktívnom veku zaznamenal nárast o 13,86 %.

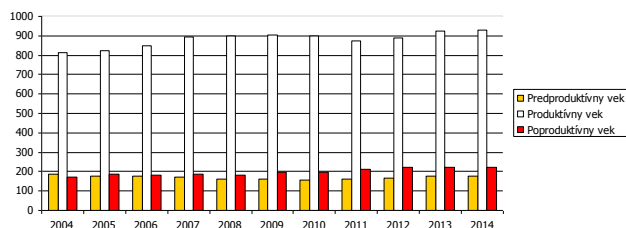
Obyvateľstvo podľa štruktúry základných vekových skupín

	2004	2005	2006	2007	2008	2009	2010	2011	2012	2013	2014
Predproduktívny vek	189	176	175	174	163	160	159	160	167	176	175
Produktívny vek	815	823	848	894	897	903	901	876	887	923	928
Poproduktívny vek	174	185	183	187	182	198	196	214	223	223	224

Zdroj: 20.6.2014, <http://px-web.statistics.sk/PXWebSlovak/>

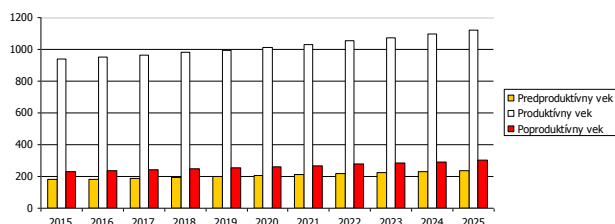


Vývoj vekovej štruktúry obyvateľstva v sledovanom období



Ako prezentuje graf, za uvedených 11 rokov došlo k poklesu vo vekovej skupine predproduktívneho veku. Nasledujúca tabuľka prezentuje predpokladaný vývoj v hlavných vekových skupinách do roku 2025.

Predpokladaný vývoj počtu obyvateľstva do roku 2025



Do roku 2025 sa predpokladá nárast obyvateľov v každej skupine obyvateľov. Skupina v poproduktívnom veku by mala narásť do roku 2025 na 303 obyvateľov.

Predpokladaný vývoj počtu obyvateľstva do roku 2025

	2015	2016	2017	2018	2019	2020	2021	2022	2023	2024	2025
Predproduktívny vek	179	184	189	194	200	205	212	218	225	232	239
Produktívny vek	939	951	965	980	996	1013	1032	1052	1073	1096	1120
Poproduktívny vek	232	237	242	249	256	262	270	277	285	294	303

Najviac ekonomicky činného obyvateľstva pripadá na vekovú skupinu od 35 do 44 rokov. Naopak najmenšiu skupinu ekonomicky aktívneho obyvateľstva tvoria obyvatelia od 15 do 19 rokov. Pokles v medziročnom porovnaní 2004 až 2014 bol zaznamenaný v skupine od 15 až 29, 25, 29 a 50 až 54.

Ekonomicky aktívne obyvateľstvo podľa štruktúry veku a pohlavia k 2004 a 2014

Vek	2004	2014	rozdiel 2014 - 2004
15-19	78	68	-10
20-24	82	103	21
25-29	93	87	-6
30-34	86	96	10
35-39	91	116	25
40-44	82	118	36
45-49	69	98	29
50-54	91	82	-9
55-59	72	75	3
60-64	71	85	14

Zdroj: <http://px-web.statistics.sk/PXWebSlovak/>

Z ekonomického hľadiska je daná štruktúra vyhovujúca. Nasledujúca tabuľka prezentuje štruktúru ekonomicky aktívneho obyvateľstva podľa jednotlivých sektorov národného hospodárstva. Najviac obyvateľov je zamestnaných v službotvornom sektore a sekundárnom sektore – výroba – 240 obyvateľov.

Ekonomicky aktívne obyvateľstvo

	spolu	odchádzajúci za prácou	prim. sektor	sekund. sektor	terc. sektor	hosp. domácnosti
Pravenec	600	500	24	240	298	420

Zdroj: Štatistický úrad SR, SOBD 2011,



Ako prezentuje tabuľka, pomerne veľká časť obyvateľov každodenne odchádza za prácou mimo obce Pravenec. Z celkového počtu ide ekonomicky aktívneho obyvateľstva ide až o 500 obyvateľov, čo tvorí 83,33 %.

Národnostná štruktúra obyvateľstva

Z hľadiska národnostnej štruktúry sa väčšina obyvateľov hlási k slovenskej národnosti – 89,49 %. Malá časť obyvateľov sa hlási k Českej a Moravskej národnosti. Ukrajinská národnosť bola zastúpená v počte 1 obyvateľ. Pri 3,10 % nebola zistená národnosť.

Bývajúce obyvateľstvo podľa národnosti			
Ukazovateľ	SODB 2011	%	
Slovenská	1183	89,49	
Ukrajinská	1	0,08	
Česká	3	0,23	
Nemecká	2	0,15	
Rómska	1	0,08	
Maďarská	2	0,15	
nezistená	41	3,10	
Ostatné	3	0,23	
Moravská	3	0,23	
Ruská	1	0,08	
Židovská	1	0,08	

Zdroj: www.statistics.sk

2.7. VZDELANIE A ZAMESTNANOSŤ

V obci majú najvyšší podiel vo vzdelanostnej štruktúre obyvateľstva občania s úplným stredným odborným s maturitou – 20,42 %. Obyvatelia s vysokoškolským vzdelaním II. stupňa tvorili skupinu 95 osôb. Obyvatelia s učňovským vzdelaním boli zastúpení v počte 190 osôb.

Podrobná vzdelanostná štruktúra obyvateľov obce v roku 2012			
dosiahnuté vzdelanie	počet	%	
úplné stredné odborné (s maturitou)	270	20,42	
vysokoškolské magisterské, inžinierske, doktorské	95	7,19	
bez školského vzdelania	172	13,01	
učňovské (bez maturity)	190	14,37	
základné	164	12,41	
stredné odborné (bez maturity)	188	14,22	
úplné stredné všeobecné	55	4,16	
nezistené	13	0,98	
úplné stredné učňovské (s maturitou)	52	3,93	
vysokoškolské bakalárske	23	1,74	
vyššie odborné vzdelanie	12	0,91	
vysokoškolské doktorandské	7	0,53	

Zdroj: statistics.sk, 10.9.2015

Z hľadiska uplatnenia sa obyvateľstva na trhu práce má uvedená vzdelanostná štruktúra nevyhovujúci pomer. Z hľadiska ďalšieho vývoja je potrebné v obci ďalej zvyšovať počet obyvateľov s úplným stredným vzdelaním a odborným vzdelaním s maturitou.

Vývoj nezamestnanosti

Nasledujúca tabuľka prezentuje počet nezamestnaných v obci. V roku 2014 bolo v obci evidovaných 79 nezamestnaných. Miera nezamestnanosti v obci dosiahla hodnotu 8,51 %.

Nezamestnaní v obci											
	2004	2005	2006	2007	2008	2009	2010	2011	2012	2013	2014
Pravenec	58	57	48	44	40	73	91	90	91	89	79
z toho ženy	31	33	30	28	28	37	44	40	39	38	33
Produktívny vek	815	823	848	894	897	903	901	876	887	923	928



Miera nezamestnanosti 7,12 6,93 5,66 4,92 4,46 8,08 10,10 10,27 10,26 9,64 8,51
Zdroj: ÚPSVaR, 2004-2014

Vývoj nezamestnanosti vo všeobecnosti zaznamenával až do roku 2008 klesajúci trend. Relatívny počet evidovaných nezamestnaných obyvateľov v regióne prezentuje nasledujúca tabuľka.

Miera evidovanej nezamestnanosti podľa územie, pohlavie a rok v %											
	2004	2005	2006	2007	2008	2009	2010	2011	2012	2013	2014
Slovenská republika	13,07	11,36	9,40	7,99	8,39	12,66	12,46	13,59	14,44	13,50	12,29
Trenčiansky kraj	8,09	6,80	5,19	4,50	4,95	10,13	9,51	9,95	10,89	10,74	9,56
Okres Prievidza	9,41	8,90	7,17	6,38	6,34	11,16	12,05	12,88	12,97	13,90	12,47
Muži	8,58	7,98	6,04	5,33	5,37	10,41	10,71	11,90	11,78	12,40	10,64
Ženy	10,41	9,99	8,55	7,62	7,47	12,04	13,63	14,02	14,46	15,82	14,84

Zdroj: ÚPSVaR, 2003-2013

Vyššia miera evidovanej nezamestnanosti bola takmer počas celého obdobia v prípade ženskej populácie. V roku 2014 dosiahla úroveň 14,84 %. Najvyššia úroveň v prípade mužskej populácie sa dosiahla v roku 2013 (12,40 %). Najväčší počet nezamestnaných obyvateľov pripadal na skupinu vo veku od 35-49 a riziková skupinu nad 50 rokov. V tejto skupine podiel narastá. K znižovaniu podielu dochádza v prípade skupiny od 15 do 24 rokov, kedy do roku 2014 klesol podiel na 18,0 %.

Počet uchádzačov o zamestnanie podľa veku v %											
Okr. Prievidza	2004	2005	2006	2007	2008	2009	2010	2011	2012	2013	2014
15-24	19,2	20,2	18,5	16,6	17,5	19,4	18,5	18,2	21,2	19,3	18,0
25-34	20,8	20,3	20,5	20,8	21,2	24,3	24,7	24,7	22,9	23,3	23,2
35-49	37,4	36,0	34,8	35,2	33,0	32,0	32,2	31,3	31,8	32,4	31,7
50 a viac	22,5	23,4	26,2	27,4	28,2	24,3	24,7	25,9	24,1	25,0	27,1

Zdroj: 20.6.2014, <http://px-web.statistics.sk/PXWebSlovak/>

Významným ukazovateľom na trhu práce je doba evidencie nezamestnaných obyvateľov. Dve najväčšie skupiny tvorili nezamestnaní s dĺžkou evidencie od 4 do 6 mesiacov a v skupine nad 12 mesiacov. Z nej je najpočetnejšou skupinou skupina nezamestnaných od 13 do 18 mesiacov. Negatívom je zvyšovanie počtu obyvateľov práve dlhodobo nezamestnaných nad 24 mesiacov, ktorí strácajú pracovné návyky. Z hľadiska dosiahnutého vzdelania tvorili najväčšiu skupinu obyvateľov s nižším stredným vzdelaním a úplným stredným odborným vzdelaním.

Verejné služby zamestnanosti

Na zabezpečovanie práva občanov na zamestnanie je zriadený ÚPSVaR ako verejnoprávna inštitúcia, ktorý v rozsahu svojej pôsobnosti, ako jeden z viacerých subjektov v súčinnosti s reprezentatívnymi organizáciami zamestnancov a zamestnávateľov vykonáva politiku zamestnanosti. ÚPSVaR je hlavnou inštitúciou realizujúcou politiku trhu práce, čo je systém podpory a pomoci občanom pri ich začleňovaní na pracovné miesta na trhu práce formou sprostredkovania zamestnania, poskytovania poradenstva, prispôbovaním profesijnej štruktúry nezamestnaných a zamestnancov pomocou rekvalifikácií, podporovanie vytváranie nových pracovných miest zamestnávateľmi pomocou poskytovania príspevkov v rámci aktívnej politiky trhu práce a poskytovaním podpory v nezamestnanosti. Pri poskytovaní verejných služieb zamestnanosti obec spolupracuje s ÚPSVaR v Prievidzi, pri vytváraní dočasných pracovných miest, ktoré sú nevyhnutným predpokladom zachovania pracovných návykov dlhodobo nezamestnaných. Obec spolupracuje rovnako aj pri realizácii aktívnej politiky trhu práce (APTP), v rámci ktorej sa pomocou nástrojov APTP predovšetkým podporuje vytváranie nových pracovných miest zamestnávateľmi, ako aj obcou samotnou. Obec v oblasti aktívnej politiky zamestnanosti dočasne zamestnáva nezamestnaných občanov v rámci aktivačných prác a malých obecných služieb. V prevažnej miere výkon týchto pracovných činností zahŕňa údržbu verejných priestranstiev.

Štruktúra zamestnanosti

Reštrukturalizácia ekonomiky od konca osemdesiatych rokov mala významný dopad aj na zamestnanosť obyvateľstva v obci. Zmeny sa dotkli predovšetkým väčšiny priemyselných odvetví. Nasledujúca tabuľka prezentuje štruktúru pracujúcich podľa jednotlivých odvetví národného



hospodárstva. Najväčšie zastúpenie majú v regióne priemyselné odvetvia a obchod. Silne zastúpené je aj doprava a skladovanie. Od roku 2010 sa podiel priemyslu na zamestnaní mierne znížil (48,49 %). Najvýraznejší pokles nastal v prípade vzdelávania.

Štruktúra zamestnanosti podľa NACE	2010	2011	2012	2013	2014
Poľnohospodárstvo, lesníctvo a rybolov	1,08	1,91	1,76	1,68	1,07
Priemysel spolu	53,48	46,09	48,02	47,97	48,49
Ťažba a dobývanie	11,31	11,67	11,32	11,72	12,05
Priemyselná výroba	38,23	29,82	32,95	32,83	32,96
Dodávka elektriny, plynu, pary ...	2,52	2,37	2,05	2,00	2,04
Dodávka vody; čistenie a odvod ...	1,41	2,22	1,70	1,42	1,44
Stavebníctvo	4,92	4,86	3,55	4,09	4,56
Veľkoobchod a maloobchod; oprava...	10,46	11,27	13,39	11,74	14,30
Doprava a skladovanie	4,09	5,73	3,69	3,60	4,47
Ubytovacie a stravovacie služby	0,94	1,04	1,72	1,26	1,06
Informácie a komunikácia	0,23	1,31	0,60	0,47	0,45
Finančné a poisťovacie činnosti	0,76	0,80	0,81	0,80	0,85
Činnosti v oblasti nehnuteľností	0,32	0,47	2,02	2,75	2,01
Odborné, vedecké a technické činnosti	1,17	0,66	1,36	1,01	1,18
Administratívne a podporné služby	2,17	1,48	1,80	1,45	2,20
Verejná správa a obrana; povinné...	6,18	8,55	6,50	6,34	6,09
Vzdelávanie	6,77	8,09	8,11	8,49	5,67
Zdravotníctvo a sociálna pomoc	6,39	7,11	5,54	6,54	6,41
Umenie, zábava a rekreácia	1,56	1,36	0,93	1,08	0,54
Ostatné činnosti	0,16	0,22	0,20	0,75	0,68

Zdroj: 20.5.2015, <http://px-web.statistics.sk/PXWebSlovak/>

Od roku 1945 boli obyvatelia nielen obce Pravenec, ale celého okolia najviac zamestnaní v bývalom Tatra nábytku Pravenec. Počet zamestnancov v Tatra nábytku Pravenec dosahoval až cca 2000 pracovníkov. Podľa sčítania ľudu, domov a bytov z roku 1980 bolo v obci Pravenec najviac ekonomicky aktívnych obyvateľov robotníkov a boli zamestnaní v priemysle. Podľa štatistických údajov z roku 2001, najväčšia nezamestnanosť bola v obci v roku 2000, čo súviselo so zrušením Tatra nábytku Pravenec. V tomto istom roku za prácou z obce odchádzalo 282 obyvateľov. Obyvateľstvo nachádzalo zamestnanie v súkromnom sektore, ale aj vo verejnom, v reštauračných službách (mimo obec) a pod. V roku 2003 klesla však nezamestnanosť obyvateľov v obci o polovicu. Obec Pravenec vykazovala aj v minulosti veľký počet ekonomicky aktívneho obyvateľstva. Najvyšší počet obyvateľov v produktívnom veku mala obec v r. 1993 (spolu 731 ekonomicky aktívneho obyvateľstva). Tento trend klesol v r. 2001 na najnižšie číslo – 687 obyvateľov, čo taktiež súviselo pravdepodobne so zrušením Tatra nábytku. Od r. 2002 počet ekonomicky aktívnych obyvateľov mierne stúpa a kolíše. Po zrušení Tatra nábytku sa v jeho areáli naďalej rozvíjala drevospracujúca výroba a nábytkárska výroba, avšak v oveľa menšej miere oproti minulosti. Firma Lesagro, s.r.o. vznikla v roku 2002 so sídlom v Bardejove. Od marca 2005 sa jej hlavnou činnosťou stala drevárska prvovýroba v jej prevádzke v Pravenci. (bývalý areál Tatra nábytku). Po odkúpení časti výrobných priestorov v areáli bývalom Tatra nábytku sa zaoberá hlavne porezom drevnej hmoty a výrobou reziva so zameraním na listnaté dreviny BK, DB. Mesačná kapacita prevádzky je 3000 m³ spracovanej guľatiny. V obci Pravenec má svoju prevádzku aj Spoločnosť PASPOL s.r.o. 971 01 PREVIDZA. Prevzala výrobný program v oblasti parenia a sušenia dreva zmluvným partnerom od spoločnosti V.O.S.R. spol. s r. o., ktorý začína postupne rozširovať o ďalšie spracovanie dreva. Najskôr to bola výroba parketových prírezov, v kooperácii výroba parkiet z masívu a ohýbanie drevených polotovarov pre výrobcov stoličiek. Tento program rozšírila spoločnosť o výrobu schodníc, výrobu smrekových hranolov, spracovanie reziva na hranolky a prírezy. Výroba sa prevádza vo výrobné hale o rozmeroch 55x55 m, pariace a sušiarenské kapacity sú umiestnené vo vonkajších priestoroch, okolo ktorých sú vybudované prístrešky. Vykurovanie sušiarne a paričky sa prevádza kotlom na spaľovanie dreva. Objekt je napojený na všetky inžinierske siete. Celý areál má rozlohu cca 22 300 m². Významné postavenie v obci Pravenec nadobudla v súčasnosti výroba okien, ktorú zabezpečuje Spoločnosť SLOVAKTUAL založená v roku 1990 v Nitrianskom Pravne, v súčasnosti člen AFG koncernu, najväčší výrobca plastových okien na Slovensku. Celkovo pracuje v spoločnosti cca 320 pracovníkov. Spoločnosť začiatkom roku 2003 presťahovala svoje sídlo a administratívne priestory do zrekonštruovanej budovy v Pravenci s plochou 1300 m². V interiéri



budovy na prízemí sa nachádza najväčšia vzorková predajňa na ploche 450 m². V súčasnom období sa tu etablovali juhokórejskí subdodávateľia automobilky Kia. Juhokórejská spoločnosť IL Jin, ktorá bude pre automobilku Hyundai/Kia pri Žiline vyrábať komponenty pre kolesá (ÚPO, 2009, s.18-19).

2.8. BÝVANIE

Obec Pravenec v súčasnom období svojou zástavbou a vybavením plní ubytovacu funkciu, poľnohospodársku a priemyselnú funkciu. Demografický rozvoj môže podporiť blízkosť okresného sídla Prievidza, a mesta Bojnice, ako aj blízkosť ďalších obcí, hlavne Poluvsia, s ktorými začína vytvárať integrálnu časť v miestnej časti kolónia. V dôsledku zmenených ekonomických podmienok sa dá počítať s presunom obyvateľstva v rámci okresu. Tento predpoklad vychádza z podmienok vytvárania pracovných príležitostí v priestoroch bývalého závodu Tatra nábytok, ako aj rozvojom malých priemyselných plôch, ale aj s trendom bývania v kľudových vidieckych sídlach. Obytné územie obce v súčasnosti predstavuje zastavané územie pozdĺž ľavej časti cesty I/64 smerom na Prievidzu (časť kolónia) a kompaktné zastavané územie pozdĺž miestnej komunikácie (časť dedina). Bytový fond v obci predstavuje vo väčšej miere zmes staršej povojnovej zástavby v dobrom stavebnom stave, postupne rekonštruovanej a dostavovanej a tiež novej zástavby. Z hľadiska stavebno-technického stavu rodinných domov, v obci prevládajú objekty dobré a vyhovujúce. V obci Pravenec je záujem o výstavbu nových rodinných domov nielen spomedzi samotných obyvateľov obce. Obec má preto záujem o prípravu obytných území (ÚPO, 2009, s.35).

Obývané byty a domy (2011)

	byty spolu	v rodinnom dome	domy
Obec Pravenec	406	287	302
Zdroj: Štatistický úrad SR, SOBD 2011			

Nasledujúca tabuľka prezentuje počet neobývaných bytov podľa dôvodu neobývanosti. Najviac bytov bolo trvalo neobývaných z dôvodu rekreácie a iných dôvodov a to 30 a 23 bytov.

Neobývané byty podľa dôvodu neobývanosti (2011)

zmena vlastníctva	rekreácia	nespôsobilé na bývanie	z iných dôvodov	s nezistenou obývanosťou
18	30	10	23	0
Zdroj: Štatistický úrad SR, SOBD 2011				

Z hľadiska vlastníctva boli najpočetnejšou skupinou byty v osobnom vlastníctve v rodinných domoch (248). Iná forma vlastníctva bola zastúpená 27 bytmi. V bytovom dome je evidovaných 84 bytov v osobnom vlastníctve.

Byty podľa formy vlastníctva (2011)

vlastné v obyt. domoch	byty vo vlast. rodin. domoch	obecné byty	družstevné byty	iné
84	248	0	34	27
Zdroj: Štatistický úrad SR, SOBD 2011				

Vel'kostná kategorizácia bytov

Nasledujúca tabuľka prezentuje štruktúru bytov podľa podlahovej plochy. Najviac bytov v obci Pravenec disponuje plochou od 81 do 120 m². Pomerne početne sú zastúpené aj byty s plochou viac ako 120 m² v počte 83.

Byty podľa celkovej podlahovej plochy

Byty spolu	- 40 m ²	40 - 80 m ²	81 - 120 m ²	120+ m ²
RD	3	43	161	79
BD	9	81	19	4
Zdroj: Štatistický úrad SR, SOBD 2011				

Z hľadiska počtu obytných miestností sú v obci najviac zastúpené byty s 3 bytmi a 5+ obytnými miestnosťami. Treťou najväčšou skupinou sú 4 izbové byty. Byty so 4 obytnými miestnosťami sú zastúpené v počte 90.



Byty podľa počtu obytných miestností						
1	2	3	4	5+		
16	34	153	90	112		

Zdroj: Štatistický úrad SR, SOBD 2011

Vybavenosť bytov a iné charakteristiky

Nasledujúca tabuľka prezentuje vybavenosť bytov a domácností. Až 6 bytov v roku 2011 bolo napojených na vlastný zdroj pitnej vody. Bez pitnej vody boli 2 domácnosti. Zo spoločného zdroja bolo zásobovaných 265 domácností v rodinných domoch a 105 domácností z bytových domov.

Byty podľa zásobovania vodou RD				
v byte - spoločný zdroj	v byte - vlastný zdroj	mimo bytu	bez vodovodu	
265	4	1	2	

Zdroj: Štatistický úrad SR, SOBD 2011

Byty podľa zásobovania vodou BD				
v byte - spoločný zdroj	v byte - vlastný zdroj	mimo bytu	bez vodovodu	
105	2	0	0	

Zdroj: Štatistický úrad SR, SOBD 2011

Ďalšiu vybavenosť bytov/domácností, prezentuje nasledujúca tabuľka. Celkovo bolo v roku 2011 pripojených do siete internet 191 bytov, a pevnou linkou disponovalo 233 bytov. Mobilným telefónom bolo vybavených 325 domácností.

Vybavenosť bytov a domácností v obci RD					
podľa vybavenosti domácností			podľa pripojenia		
mobilný telefón	PC/notebook	osobné auto	na pevnú tel. linku	na internet	
227	145	167	171	138	

Zdroj: Štatistický úrad SR, SOBD 2011

Vybavenosť bytov a domácností v obci BD					
podľa vybavenosti domácností			podľa pripojenia		
mobilný telefón	PC/notebook	osobné auto	na pevnú tel. linku	na internet	
98	66	63	62	53	

Zdroj: Štatistický úrad SR, SOBD 2011

Najviac bytov v obci Pravenec je v súčasnosti vykurovaných prostredníctvom ústredného lokálneho kúrenia. Tento typ vykurovania je využívaný pri rodinných domoch. Iný typ vykurovanie využíva cca. 77 bytov.

Obývané byty podľa typu kúrenia				
ústredné diaľkové	ústredné lokálne	iný	bez kúrenia	
31	262	77	2	

Zdroj: Štatistický úrad SR, SOBD 2011

V súvislosti s využívaným zdrojom energie je najväčší počet bytov zastúpených plynom – 344 bytov. Elektrickú energiu na vykurovanie využíva 16 bytov. Pevné palivo bolo evidované v 19 bytoch.

Obývané byty podľa zdrojov energie						
plyn	elektrina	kvapalné palivo	pevné palivo	iný	žiadny	
344	16	1	19	7	2	

Zdroj: Štatistický úrad SR, SOBD 2011

Základným zámerom obce v oblasti bývania je zabezpečiť rozvoj bývania vo všetkých jeho zložkách. Stratégiu rozvoja bývania je potrebné založiť na usmerňovaní a zosúladiení verejných a súkromných aktivít, finančných, územných a ľudských zdrojov. Vychádzať je nutné pri tom zo schváleného Programu rozvoja bývania, Ministerstvom výstavby a regionálneho rozvoja SR vydaných Smerníc na poskytovanie dotácií na obstaranie nájomných bytov, na odstraňovanie systémových porúch bytových domov, zo schváleného zákona NR SR č. 607/2003 o Štátnom fonde rozvoja bývania, v znení



neskorších úprav a k nemu schválených predpisov. Súčasťou obytných štruktúr je aj občianska vybavenosť, väčšinou jestvujúca. V návrhu sa predpokladá budovanie nových zariadení občianskej vybavenosti. V súvislosti s návrhom novej zástavby sa nepredpokladajú žiadne veľkoplošné asanácie. Strategickým cieľom bytovej výstavby by malo byť - dosiahnuť bežný európsky štandard. Bývanie pre mladé rodiny, obyvateľov žijúcich pod hranicou sociálneho minima a prestárlych občanov by malo byť porovnateľné so sociálnou výstavbou v krajinách EÚ.

2.9. PODNIKATEĽSKÉ SUBJEKTY A INŠTITÚCIE

V obci sa odporúča rozvíjať výroba a služby hlavne v týchto smeroch:

- rozvoj malých podnikov
- rozvoj cestovného ruchu a turizmu
- rozvoj terciárnej sféry (služby, obchod)

Nasledujúca tabuľka prezentuje štruktúru podnikateľských osôb – fyzické osoby podľa právnej formy. Najväčší počet je zastúpený živnostenskými podnikaniami. Do roku 2014 stúpol ich počet na 112 osôb. Slobodné povolania boli zastúpené v počte 4.

Fyzické osoby - podnikatelia											
o. Pravenec	2004	2005	2006	2007	2008	2009	2010	2011	2012	2013	2014
Fyz. osoby – podnik.	86	90	97	102	107	118	112	116	103	117	112
Živnostníci	83	88	95	98	103	115	109	113	100	113	108
Slobodné povolania	3	2	2	4	4	3	3	3	3	4	4

Zdroj: <http://px-web.statistics.sk/PXWebSlovak/>

Celkovo je v obci činných 58 právnických osôb. Z celkového počtu bolo 47 ziskových a 11 neziskových subjektov.

Právnické osoby v obci											
o. Pravenec	2004	2005	2006	2007	2008	2009	2010	2011	2012	2013	2014
Právnické osoby spolu	22	26	37	36	44	47	51	53	55	58	58
Práv. osoby ziskové	17	20	29	27	36	39	43	45	45	48	47
Práv. osoby neziskové	5	6	8	9	8	8	8	8	10	10	11

Zdroj: <http://px-web.statistics.sk/PXWebSlovak/>

V obidvoch skupinách došlo v sledovanom období k nárastu subjektov. Uvedené súvisí so samotným rozvojom obce a skvalitňovaním pokrytia občianskej vybavenosti.

Pol'nohospodárska výroba

Z hľadiska poľnohospodárskeho pôdneho fondu a poľnohospodárskej výroby patrí riešené územie do administratívnej jednotky Pravenec, ktorá je začlenená do okresu Prievidza, kraj Trenčiansky. Celková výmera poľnohospodárskej pôdy je 267,0 ha, z čoho orná pôda zaberá 82,4 ha. Trvalé trávnaté porasty majú zastúpenie – 173,5 ha. Celkový podiel poľnohospodárskej pôdy na celkovej výmere sa znižuje. Podiel na celkovej výmere má poľnohospodárska pôda 24,7 %.

Výmera poľnohospodárskej pôdy v obci											
	2004	2005	2006	2007	2008	2009	2010	2011	2012	2013	2014
% z celkovej výmery	26,7	26,7	26,6	26,6	26,5	26,5	26,5	24,9	24,7	24,7	24,7
Pol'. pôda - spolu	288,0	288,0	287,4	286,9	286,1	285,8	285,6	268,3	267,0	267,0	267,0
- orná pôda	86,7	86,6	86,0	85,6	84,9	84,9	84,4	83,5	82,5	82,5	82,4
- záhrada	10,9	10,9	10,9	11,2	11,5	11,5	11,4	10,5	10,7	10,7	10,6
- ovocný sad	0,5	0,5	0,5	0,4	0,4	0,4	0,4	0,4	0,4	0,4	0,4
- tr. trávny porast	190,0	190,0	190,0	189,6	189,4	189,1	189,4	173,9	173,5	173,5	173,5

Zdroj: <http://px-web.statistics.sk/PXWebSlovak/>

Pol'nohospodársku výrobu v riešenom území zabezpečuje Poľnohospodárske družstvo Horná Nitra. Hospodári na ploche cca. 200 ha poľnohospodárskej pôdy. Rastlinná výroba je zameraná na pestovanie obilovín a krmovín. Živočíšna výroba sa zaoberá odchovom mladého dobytku v priemere



110ks. Na základe uvedeného počtu zvierat bolo vypočítané hygienické ochranné pásmo voči okolitej zástavbe 90m od oplotenia hospodárskeho dvora. Poľnohospodárske družstvo má plochy na ktorých hospodári zaradené do programu environmentálnej podpory a naďalej bude pokračovať vo svojej činnosti. Areál hospodárskeho dvora PD Nedožery - Brezany je zdrojom znečistenia pôdy a ovzdušia a nachádza sa v centre zastavaného územia obce. Urbanistické riešenie navrhuje premiestniť HD z katastra obce Pravenec (ÚPO, 2009, s.20).

Rastlinná výroba

Rastlinná výroba v regióne je zameraná na produkciu cukrovej repy a zemiakov. Produkcia zemiakov v priebehu časového obdobia ostáva pomerne stabilná. V roku 2013 činila produkcia 16,95 ton.

Hektárová úroda											
Okres Prievidza	2003	2004	2005	2006	2007	2008	2009	2010	2011	2012	2013
Zrniny spolu	2,71	3,87	3,18	3,52	3,81	4,56	4,00	3,18	4,40	3,55	3,69
Obilniny	2,71	3,88	3,70	3,55	3,82	4,57	4,01	3,20	4,42	3,55	3,70
Olejniny	1,18	2,46	2,04	1,89	2,41	2,45	2,44	2,11	1,97	2,50	2,73
Zemiaky	16,79	17,68	17,26	18,19	25,02	21,72	23,85	13,96	23,64	27,51	16,95
Cukrová repa	36,32	38,01	46,90	33,99	44,93	43,55	50,65	47,54	47,03	44,87	39,88
Viac. krm. na ornej p.	5,51	5,78	4,74	5,74	6,11	5,78	4,75	5,42	4,27	4,77	4,93

Zdroj: <http://px-web.statistics.sk/PXWebSlovak/>

Živočišná výroba

Nasledujúca tabuľka prezentuje štruktúru a počty hospodárskych zvierat v okrese Prievidza. Z hľadiska živočišnej výroby sa okres zameriava hlavne na chov hydiny, oviec a hovädzieho dobytku.

Stav hospodárskych zvierat											
Okres Prievidza	2003	2004	2005	2006	2007	2008	2009	2010	2011	2012	2013
Hovädzí dobytok	4818	3564	3054	3257	3138	3142	3135	3362	3380	3570	3591
Ošípané	9002	8275	1627	1148	1310	876	785	733	519	533	590
Ovce a barany	2784	2084	2184	1951	2701	4323	4750	5495	5539	6222	4629
Kozy a capy	682	597	659	564	505	526	669	634	608	609	557
Kone	73	73	74	51	60	83	82	85	80	88	83
Hydina	25735	25735	25735	25735	25735	24700	24692	24702	24692	24759	24748

Zdroj: <http://px-web.statistics.sk/PXWebSlovak/>

Nasledujúca tabuľka prezentuje intenzitu chovu v okrese.

Intenzita chovu hospodárskych zvierat											
	2003	2004	2005	2006	2007	2008	2009	2010	2011	2012	2013
Hov. dob. (na 100 ha poľ. p.)	36,0	37,7	39,6	39,0	41,4	38,8	36,1	35,0	35,1	35,5	35,9
Kravy (na 100 ha poľ. p.)	15,8	16,7	18,0	17,0	16,7	15,5	15,2	14,8	14,9	14,9	14,8
Ovce (na 100 ha poľ. p.)	12,2	17,7	21,0	24,0	29,4	30,7	25,5	28,1	31,2	35,2	33,7
Ošípané (na 100 ha ornej pôdy)	231,8	48,2	66,4	66,7	116,5	105,5	120,7	127,7	121,9	126,6	120,7
Hydina (na 100 ha ornej pôdy)	2367	2065	2798	2796	1768	4044	5861	1068	1167	4088	4967
Sliepky (na 100 ha ornej pôdy)	575,8	483,9	474,1	373,0	399,8	389,7	393,0	399,8	390,2	396,1	388,4

Zdroj: <http://px-web.statistics.sk/PXWebSlovak/>

2.10. ŠKOLSTVO A VZDELANIE

Na základe zákona č. 416/2001 Z. z. o prechode niektorých pôsobností z orgánov štátnej správy na obce a na vyššie územné celky s účinnosťou od 1. 7. 2002 prešli materské školy, základné školy a základné umelecké školy do zriaďovateľskej pôsobnosti obcí a miest. V súčasnosti sa spoločenské a sociálne zmeny odzrkadlili aj v potrebách kapacít, ako aj racionalizačných opatreniach vzhľadom k ekonomike prevádzkovania týchto zariadení. V obci sa nachádza materská škola. Deti sú zapojené do rôznych záujmových krúžkov. Aktívne sa zapájajú do kultúrneho života obce pri sviatočných príležitostiach a spoločenských udalostiach.

Materská škola

V obci sa nachádza 1 materská škola. V roku 2014 bolo v materskej škole evidovaných 21 detí.



Materská škola

	2004	2005	2006	2007	2008	2009	2010	2011	2012	2013	2014
MŠ spolu	1	1	1	1	1	1	1	1	1	1	1
MŠ spolu - deti	18	17	23	17	18	14	11	18	21	23	21
MŠ - štátne - triedy	1	1	1	1	1	1	1	1	1	1	1
MŠ - štátne - učitelia	2	2	2	2	2	2	2	2	2	2	2

Zdroj: ŠÚ SR, 2015

Trendy

Transformácia základného školstva si vyžaduje zmenu filozofie vzdelávania z direktívneho na tvorivo-humánne, musí sa zamerať na osobnosť žiaka a na celkový rozvoj jeho osobnosti. Preto je tak dôležitá kurikulárna transformácia, to znamená konštruktívna zmena v učebných plánoch a osnovách. Treba sa zamerať sa na to, čo je pre žiaka dôležité, netrváť na encyklopedických vedomostiach a memorizácii, ale sústrediť sa na to, aby žiak pracoval tvorivo, aby si vedel hľadať a dokázal nájsť informácie, ktoré potrebuje a nezaťažoval sa tým, čo nie je dôležité a čo si môže kedykoľvek nájsť na Internete, alebo v knižnici. Diverzifikácia ciest, spôsobov a metód vzdelávania. Je nevyhnutná diverzifikácia ciest, spôsobov a metód vzdelávania. Rodičia musia mať možnosť vybrať si školu, ktorá vyhovuje ich deťom či už je to škola štátna, súkromná, alebo alternatívna, to znamená, že tu musí existovať prostredie slobodnej voľby a právo na výber vzdelávacej cesty, musí existovať konkurenčné prostredie, ktoré bude hnacou silou pokroku.

2.11. SOCIÁLNA SFÉRA

Sociálne služby sa poskytujú v zariadeniach sociálnych služieb, ktorých zriaďovateľmi je obec, fyzické a právnické osoby, a ostatné orgány miestnej štátnej správy a samosprávy. Tie poskytujú sociálne služby v zmysle zákona NR SR č. 448/2008 o sociálnych službách z. z. v znení neskorších predpisov. Sociálna starostlivosť je občanom poskytovaná poskytovaním rôznych sociálnych dávok, ktoré vypláca ÚPSVaR v Prievidzi, opatrovateľskú službu občanom na to odkázaným zabezpečuje zo zákona obec. V obci je činný - Klub dôchodcov Dedina a Klub dôchodcov Kolónia.

Obec v rámci originálnych samosprávnych kompetencií poskytuje opatrovateľskú službu obyvateľom obce. Obec zabezpečuje dohľad nad nesvojprávnymi občanmi (spolupráca s okresným súdom), plní funkciu osobitného príjemcu sociálnych dávok a pomoc v krízových situáciách (živelná pohroma, rodinná tragédia....). Nasledujúca tabuľka prezentuje kapacitu a dostupnosť sociálnych služieb v okrese Prievidza.

Sociálne zariadenia podľa typ ukazovateľa, rok a územie

Okres Prievidza	2004	2005	2006	2007	2008	2009	2010	2011	2012	2013	2014
Počet zariadení	13	20	21	22	21	22	24	22	23	26	28
Počet miest k 31.12 spolu	662	732	774	837	875	988	1030	1010	1012	1105	1227
P.m. v domov. dôchodcov	223	249	249	295	339	0	0	0	0	0	0
P.m. v penziónoch	0	0	0	0	0	0	0	0	0	0	0
P.m. v DSS pre pos. dosp.	262	262	270	270	274	284	309	319	323	320	341
P.m. v DSS pre postih. deti	60	59	56	54	56	56	55	49	65	42	44
P.m. v detských domovoch	54	50	53	54	54	54	54	56	26	56	56
Zariadenia pre seniorov	0	0	0	0	0	435	470	445	446	454	575

Zdroj: <http://px-web.statistics.sk/PXWebSlovak/>

Trendy

Sociálne služby pomáhajú v kritických situáciách jednotlivcom, rodinám alebo určitým skupinám občanov zvládnuť starostlivosť o seba alebo o domácnosť a podporujú tak pozitívnu spoločenskú atmosféru v komunite. Význam sociálnych služieb nie je dôležitý len vzhľadom na množstvo ľudí, ktoré ich potrebuje, ale hlavne preto, že bez ich pôsobenia by časť občanov nemala možnosť podieľať sa na spoločenskom živote, nebolo by možné uplatnenie ich ľudských a občianskych práv a dochádzalo by k ich sociálnemu vylúčeniu. Programové vyhlásenie vlády (ďalej len PVV) na roky 2010-2014 z augusta 2010 s hlavným odkazom Občianska zodpovednosť a spolupráca. V sociálnej oblasti sa vláda sústreďuje na podporu životnej úrovne obyvateľstva, a to aj v komplikovanej situácii prebiehajúcej hospodárskej krízy. Vláda SR nebude kopírovať sociálno-ekonomický model žiadnej inej krajiny, ale bude hľadať inšpiráciu v tých krajinách, ktoré dokázali v konkrétnych oblastiach rýchle a dlhodobé udržateľné úspechy. Vláda SR považuje za kľúčové vytvárať podmienky na zvyšovanie kvality života ľudí. Systém sociálnych služieb na Slovensku neprešiel po roku 1990 radikálnou zmenou. Politika všetkých doterajších vlád sa orientovala prevažne na udržanie prevádzky existujúcich pobytových zariadení bez toho, aby od nich požadovala vyššiu kvalitu poskytovaných služieb, efektívnejšie hospodárenie s verejnými zdrojmi, či väčšiu samostatnosť. Vyhlásený program humanizácie služieb v praxi znamenal len znižovanie kapacity zariadení, čo ešte viac zvýšilo napätie medzi ponukou a dopytom. Mnohé zariadenia nedosahujú základné priestorové normy ani po znížení kapacity. Jediným transformačným prvkom v systéme sociálnych služieb



je zrušenie monopolu štátu na ich poskytovanie. Súkromní poskytovatelia sociálnych služieb v oveľa väčšej miere ako verejní študujú skúsenosti a nové trendy v krajinách Európskej únie. Súkromní poskytovatelia služieb však v súčasnosti ešte nezabezpečujú taký podiel služieb, aby výrazne ovplyvňovali a menili charakter celého systému. Vyššia dynamika rastu súkromných služieb sa nedosahuje aj kvôli vysokej organizačnej roztrieštenosti súkromných poskytovateľov. Budovanie sietí služieb jedným zriaďovateľom postupuje pomaly. Sociálne služby pre seniorov sú v každej krajine dôležitou časťou systému sociálnej ochrany a ročne sa vynakladá na systém značná časť finančných prostriedkov. Sociálne služby je možné poskytovať v domácom prostredí formou opatrovateľskej služby, resp. v zariadeniach pre seniorov. V niektorých krajinách sú služby decentralizované, v niektorých sú pod kuratelou štátu. Všetky krajiny prešli transformáciou v tejto oblasti (11.6.2012, http://www.mesa10.sk/index.php?action=module&id=modcontent&content_id=261). Medzi hlavné trendy v poskytovaní patria:

- deinštitucionalizácia sociálnych služieb,
- postupné znižovanie kapacity zariadení sociálnych služieb,
- prevádzkovanie zariadení s nízkou kapacitou (zariadenia rodinného typu, zariadenia s kapacitou nižšou než 40 miest),
- transformácia veľkokapacitných zariadení na zariadenia s nižšou kapacitou,
- podpora terénnych a ambulantných sociálnych služieb a sociálnych služieb v zariadeniach s týždenným pobytom.
- individualizácia poskytovania sociálnych služieb na základe osobných potrieb prijímateľov,
- vymedzenie práv prijímateľa a povinností prevádzkovateľa
- legitimizácia kvality sociálnych služieb a formulovanie podmienok, ktoré majú kvalitné služby spĺňať (i keď nie sú známe podmienky hodnotenia kvality sociálnych služieb)
- rozšírenie spektra poskytovaných sociálnych služieb
- koncepčný prístup k plánovaniu a stratégii rozvoja sociálnych služieb, komunitnom rozvoji komunitného plánu a rozvoji terénnych sociálnych služieb ako nástroja poskytovania sociálnych služieb v obci (14.6.2012, <http://www.shr.sk/pages/casopishumanita/archiv/humanitaplus/P200905.pdf>).

Podpora zotrvania klienta v prirodzenom prostredí rozvojom terénnych sociálnych služieb

Dôvodom stanovenia tejto priority je skutočnosť, že terénne sociálne služby sú podľa dostupných štatistických údajov nedostatočne rozvinuté a na celom území Slovenska ide o sociálne služby, ktoré sú nedostatkové alebo úplne chýbajú. Rozvoj tejto formy sociálnej služby je v súlade s požiadavkami a princípmi uplatňovanými v ES v rámci modernizácie sociálnych služieb. V rámci tejto priority je nevyhnutné sa osobitne zamerať na terénnu sociálnu službu pre osoby odkázané na pomoc inej osoby, ktorej poskytovanie podľa dostupných údajov klesá aj napriek zvyšujúcemu sa dopytu po tejto sociálnej službe. Aj napriek tomu, že občan, ktorý o túto sociálnu službu požiada a splní hmotnoprávne podmienky poskytovania opatrovateľskej služby, jeho nárok často nie je uspokojený. Nemenej dôležité je zamerať sa na rozvoj tých terénnych programov a sociálnych služieb, ktorých cieľom je sociálna inklúzia znevýhodnených osôb z dôvodu nezabezpečenia základných životných potrieb.

Rozvoj ambulantných sociálnych služieb a pobytových sociálnych služieb v zariadení s týždenným pobytom

Zámerom stanovenia tejto priority je postupná deinštitucionalizácia sociálnych služieb, s prihliadnutím na potreby a schopnosti klienta, s cieľom poskytovať mu sociálne služby v jeho rodinnom alebo komunitnom prostredí. Poskytovanie ambulantných sociálnych služieb a sociálnych služieb v zariadení s týždenným pobytom umožňuje rozvíjať rodinné a spoločenské vzťahy klienta a primerane 13 jeho individuálnych schopnostiam a možnostiam aj jeho zaradenie sa do spoločenského a pracovného života.

Zvýšenie kvality a humanizácia poskytovaných sociálnych služieb prostredníctvom rekonštrukcie, rozširovania, modernizácie a budovania zariadení sociálnych služieb

Požiadavka humanizácie a modernizácie sociálnych služieb SR reaguje na trendy uplatňované EÚ v tejto oblasti, ktorých cieľom je zabezpečiť pre klientov kvalitné sociálne služby. V praxi to znamená zabezpečenie prístupnosti k sociálnym službám, a to aj z hľadiska prostredia, v ktorom sa sociálne služby poskytujú. Táto povinnosť vyplýva poskytovateľom sociálnych služieb aj priamo zo zákona o sociálnych službách a má umožniť prijímateľom sociálnych služieb prístup k fyzickému prostrediu, priestorom a budovám, v ktorých sa poskytujú sociálne služby a zabezpečiť minimálne požiadavky a štandardy bývania. Ide najmä o odstránenie architektonických bariér v priestoroch a budovách, v ktorých sa poskytujú sociálne služby a to v interiéroch, rovnako aj v exteriéroch a zabezpečenie ich materiálnou technickou vybavenosti, najneskôr do 31. 12. 2013.

Vzdelávanie zamestnancov v oblasti sociálnych služieb

Jedným z cieľov novej právnej úpravy poskytovania sociálnych služieb je zabezpečiť ich profesionálny výkon a teda aj zvýšiť kvalitu poskytovaných sociálnych služieb. Jedným zo základných predpokladov dosiahnutia tohto cieľa je vzdelávanie zamestnancov sociálnych služieb v rámci potreby splnenia kvalifikačných predpokladov pre výkon sociálnej služby a zároveň ich ďalšie vzdelávanie a prehlbovanie kvalifikácie.

2.12. ZDRAVOTNÍCTVO

V časti obce – kolónia je umiestnené zdravotné stredisko s 1 obvodným lekárom, lekáreň, zubný lekár, ambulancia gynekológa (2 x týždenne). Uvedené ambulancie lekárov boli vybudované v rámci Tatra nábytku Pravenec a sú umiestnené v objekte bývalého Tatra nábytku Pravenec (ÚPO, 2009, s.40).

Zdravotnícke služby	2003	2004	2005	2006	2007	2008	2009	2010	2011	2012	2013
Lekárne a výdajne liekov	0	1	1	1	1	1	1	1	1	1	1
Sam. amb. p.l. pre dospelých	1	1	1	1	1	1	1	1	1	1	1
Sam. amb. p.l. stomatológa	1	1	0	1	1	1	1	0	1	0	0
Sam. amb. p.l. gynekológa	1	1	1	0	0	1	2	1	1	1	1



Sam. amb. lekára špecialistu 0 0 0 0 1 0 1 1 0 0 1
Zdroj: ŠÚSR, DataCubes, 2015

2.13. ŠPORT

Od roku 1994 pôsobí v obci občianske združenie Miestna telovýchovná jednota Pravenec, ktorá utvára v spolupráci s obcou materiálno-technické podmienky pre športové aktivity obyvateľov obce. Združuje šesť oddielov (futbalový, biatlonový, tenisový, oddiel rekreačného hokeja, fitness klub, turistický). V obci pôsobí: Občianske združenie miestna Telovýchovná jednota Pravenec. V obci sa nachádza futbalové ihrisko, tri tenisové kurty a jedno viacúčelové ihrisko.

V obci sa organizujú športové podujatia: slovenský pohár horského cyklomaratónu PRAVENEK MTB TOUR, futbalové zápasy medzi jednotlivými TJ na Slovensku.

Cykloturistika

Obcou Pravenec prechádza cyklotrasa Bojnický cyklookruh (dĺžka 162km). V obci sa organizuje pohár horského cyklomaratónu PRAVENEK MTB TOUR. Označenie a propagácie cyklotrás v oboch častiach obce je nedostatočná.

Turistické chodníky

Aj na území obce Pravenec sa nachádzajú turistické chodníky. Obec leží na trase vedúcej do turisticky známej lokality Kl'ak s možnosťou pokračovať do Rajeckej Lesnej, Čičmian, Turčianskych Teplíc v smere na Žilinu. V opačnom smere cez obec vedie trasa do Poruby, ktorá je lyžiarskym strediskom. Z obce vedú turistické chodníky do lokality Štyri chotáre, Vyšehrad, Starý háj, Čertova dolina, Podobrázok, Myše kopec. Ich označenie a propagácia je nedostatočné.

Zimné športy

V okolí obce sa nachádza množstvo lyžiarskych terénov, vhodných na zimnú turistiku. Obec Pravenec leží na rozhraní dvoch regionálne známych lyžiarskych stredísk s vlekmí – smerom na Žilinu – Kl'ak a Vyšehradné, smerom na Prievidzu – Poruba. V obci sa pravidelne organizujú behy na lyžiach. Označenie trás a ich propagácia však neexistuje.

Pol'ovníctvo

Obec má bohatý pol'ovnícky revír, v ktorom sa nachádza medvedia, jelenia, srnčia a diviacia zver. V obci pôsobilo Pol'ovnícke združenie. Nezabudnuteľným zážitkom v obci Pravenec je jelenia ruja. Jedná sa o obdobie zhruba od 15. septembra do 5. októbra v závislosti od počasia. OZ sa staralo aj o ubytovanie pol'ovních hostí v pol'ovníckych chatách. Pol'ovnícke združenie prestalo vykonávať svoju činnosť (ÚPO, 2009, s.40-41).

Štatistiky

Najpopulárnejším športom dospelých Európanov je cyklistika, ktorú uprednostňujú Maďari, Slováci, Chorváti, Estónci, Lotyš a Litovčania. Ďalšou obľúbenou športovou disciplínou je beh (Slovensko – 45 %). Najobľúbenejším tímovým športom je futbal. Na Slovensku patrí medzi najrozšírenejšie športy rýchla chôdza – 47 % a bicyklovanie 22 %. Spomedzi športov detí najviac obľubujú futbal – 16 – 25 %), po ňom nasledujú basketbal, tanec a plávanie – 16 – 19 %). Ak športujú s deťmi aj rodičia, európske deti zvyčajne trávia voľný čas cyklistikou (47 % – Slovensko) a hraním hier, ako je naháňačka a schovávačka, ale aj tímovými hrami, napríklad futbalom alebo volejbalom (Slovensko – 47 %) a plávaním (Slovensko – 34 %) (12.6.2012, <http://tlacovespravy.wordpress.com/2012/06/01/prieskum-sport-v-zivote-mladych-europanov/>). Nasledujúca tabuľka prezentuje vekovú štruktúru pravidelne športujúcich podľa pohlavia. Podporu športu je potrebné cielene smerovať podľa vývoja jednotlivých vekových skupín obyvateľov.

Veková štruktúra pravidelne športujúcich

	ženy	muži	priemer
15-24	52	45	49
25-39	36	43	40
40-54	39	39	39
55-69	38	36	37
70+	18	48	33

Zdroj: 10.6.2012, http://ec.europa.eu/public_opinion/archives/ebs/ebs_334_fact_sk_en.pdf

Ako prezentuje predchádzajúca tabuľka, najsilenejšie skupiny pravidelne športujúcich sú od 15 do 24 a 25 do 39 rokov. Špeciálnu skupinu tvoria muži nad 70 rokov, ktorým je potrebné venovať patričnú pozornosť.



2.14. KULTÚRA

Pre kultúrne a spoločenské podujatia sa v časti obce – dedina využíva Obecný dom. V roku 1994 bola zrealizovaná jeho rozsiahla prestavba (prístavba, nadstavba).

V Obecnom dome sa tak nachádzajú vyhovujúce kultúrne priestory (veľká tanečnokultúrna sála pre 200 návštevníkov, malý salónik pre „komorné“ posedenia s prístupnou kuchynkou na poschodí a menšou kultúrnou sálou s javiskom pre cca 60 ľudí, kuchyňou s vybavením pre 120 ľudí. V Obecnom dome sa organizujú rôzne kultúrno-spoločenské podujatia umelcov z blízkeho i ďalekého okolia, ale aj výstavy domácich amatérskych umelcov. V obci pôsobia ľudoví speváci a hudobníci. Medzi tradičné slávnosti patria podujatia: Zimné slávnosti folklóru – regionálny festival, Povstalecká vatra, podujatie pri príležitosti osláv SNP – organizuje Obecný úrad Pravenec a Vatra zvrchovanosti, podujatie organizuje Obecný úrad Pravenec.

V obci prevláda rímsko-katolícke vyznanie. V miestnej časti obce dedina sa pravidelne uskutočňujú rímsko-katolícke bohoslužby. Kostol sv. Kataríny patrí pod správu Rímsko-katolíckej farnosti Nedožery-Brezany, vzhľadom na súčasný a narastajúci počet obyvateľov má nevyhovujúcu kapacitu. V katastri časti obce – dedina sa nachádza rímskokatolícky cintorín s Domom smútku (z obdobia 70. rokov). Na cintoríne sa nachádzajú dobové kovové kríže, ktoré sú svedkami pôvodu volákedajšieho ľudového kováčskeho remesla, ktoré by bolo vhodné zmapovať a zrekonštruovať. V jeho areáli sa nachádzajú staré vzácne lipy, ktoré by bolo vhodné ošetriť a vyhlásiť za zákonom chránené stromy. Stará budova márnice bola zrekonštruovaná na odkladanie záhradníckeho náradia. V roku 2012 bol dokončený aj dom smútku na novom cintoríne v časti kolónia. V oboch častiach obce sa nachádza Miestna knižnica, ktorá má svoje oddelenia v oboch častiach obce (dedina aj kolónia). Spolu evidujú cca 5143 k. j. Knižnica má cca 54 používateľov (ÚPO, 2009, s.38-39).

Knižnice	2003	2004	2005	2006	2007	2008	2009	2010	2011	2012	2013
verejné knižnice	2	2	2	2	2	2	2	2	2	2	2
počet kniž. jednotiek	4 434	4 538	4 570	4 611	4 692	4 786	4 881	5 006	5 053	5 104	5 143
počet používateľov	207	200	67	71	89	87	102	69	52	48	54

Zdroj: ŠÚ SR, 2015

Ochrana kultúrneho dedičstva

Kultúrne pamiatky podľa súčasného pamiatkového zákona sú všetky národnými kultúrnymi pamiatkami (NKP). Tieto sú chránené podľa Zákona č. 49/2002 Z.z. o ochrane pamiatkového fondu v znení neskorších predpisov a Vyhlášky MK SR č. 253/2010, ktorou sa vykonáva zákon o ochrane pamiatkového fondu.

Podľa pamiatkového zákona sú chránené aj archeologické nálezy a náleziská odkryté aj neodkryté v pôvodných nálezových situáciách, nachádzajú sa v zemi, na jej povrchu alebo pod vodou.

V riešenom území sú evidované nasledovné nehnuteľné národné kultúrne pamiatky (NhNKP), zapísané v Ústrednom zozname pamiatkového fondu SR (ÚZPF):

Kaštieľ (parc. č.268/1) - neskorobarokový, postavený okolo r.1787, neskorobaroková poschodová stavba z roku 1787, na pôdoryse „L“ s čiastočne zapusteným suterénom a novodobými prístavbami s valbovými strechami, s mierne vystupujúcim rizalitom s tympanónom na hlavnej fasáde a s murovanou bránou do dvora s datovaním. Suterén zaklenutý valenými klenbami s 5-bokými výsečami, pruskými klenbami a krížovou klenbou. Miestnosti prízemí s valenou, korýtkovou a segmentovou klenbou. Poschodie s chodbou s valenou klenbou s fabiónovou rímsou a miestnosťami s plochým stropom a jednou s korýtkovou klenbou. Podkrovie je plochostropé s pruskou klenbou nad podestou schodiska. Jeho posledným vlastníkom bola rodina Kuzmovcov. Počas vojny rodina z Pravenca odišla do Budapešti a majetok Kuzmovcov spravoval správca. Neskôr bol rodine skonfiškovaný. V jeho priestoroch boli umiestnené ošipané, neskôr slúžil v obci na ubytovanie obyvateľov obce. V 70. rokoch ho vlastnila Hydínareň, Zvolen, ktorá zriadila v jeho priestoroch triediareň vajec. Po roku 1989 bol predaný súkromnému vlastníkovi ktorí do súčasnej doby prevádzkuje v jeho priestoroch triediareň vajec.

kúria - na p. č.262/1- doba vzniku sa predpokladá na začiatok 18.storočia, prevládajúcim slohom je barok,

V súpise pamiatok na Slovensku ZV II., z r. 1968 sú zapísané aj nasledovné objekty:



kúria - empírová z 1. polovice 19. st. Jednopodlažná stavba s pôdorysom tvaru „L“ , dvojsovou fasádou s pilastrami a miestnosťami s trámovými stropmi

Kaplnka sv. Kataríny Alexandrijskej – neogotická z roku 1891. Jednolod'ová stavba s predstavanou vežou, s polygonálnym uzáverom presbytéria zaklenutým klenbou s výsečami a lod' s pruskou klenbou (80 sedadiel, 200m²). Bol postavený svojpomocne, obyvateľmi Pravenca. Hlavným staviteľom v danom období bol richtár Rendek. V tomto kostole bol umiestnený pôvodný oltár, ktorý však bol v období 70. rokov premiestnený. Do obdobia, kým nebol v obci kostol, sa na tomto území nachádzala drevená zvonica. Počas I. sv. vojny bol zvon zo zvonice odvezený. Na mieste zvonice si obyvatelia svojpomocne postavili súčasný kostol. Ku kostolu bola v r. 1977 pristavaná sakristia. (Ing.arch. M. Šovčík) V súčasnosti sa v kostole nachádza oltár od rezbára z Pravenca V. Kmeťa.

V obci sa nachádzajú aj nasledovné objekty kultúrno-historickej hodnoty:

Socha Božieho srdca Ježišovho (pred kaplnkou sv. Kataríny Alexandrijskej).

V obci sa nachádzajú aj nasledovné pamätihodnosti (urbanistickej, architektonickej, technickej, dizajnerskej a kultúrnej hodnoty):

Budova základnej školy, v časti obce Kľačany, (z obdobia Rakúsko-Uhorska)

Rodinné domy, súpisné č.48, 213, 247, v časti obce dedina, domy z pôvodnej zástavby obce so zachovaným slohovým exteriérovým výrazom

Rodinné domy v najstaršej časti obce na „Drahách“, domy z pôvodnej zástavby obce so zachovaným slohovým exteriérovým výrazom

Obecný dom z r. 1936 a jeho dostavba z r. 1992. Nachádzala sa tu sála, ktorá bola upravená ako divadelná s javiskom a oponou. V tejto sále je do súčasnej doby umiestnený obraz maľovaný miestnym učiteľom Marenčákom. V dedine má ochotnícke divadlo dlhoročnú tradíciu, predovšetkým z medzivojnového obdobia. Významnými ochotníkmi bol Koloman Achimský st., Anna Achimská, učiteľ Marenčák, Vincent Kmeť, Jozef Šovčík. V tomto období sa s veľkým ohlasom uvádzala hra Kamenný chodníček. Rekonštrukcia a dostavba pôvodného kultúrneho domu sa uskutočnila v r. 1992 (Ing.arch. M. Šovčík). Uskutočnila sa dostavba veľkej sály, priestoru Obecného úradu, kde sa nachádza aj požiarna zbrojnica a knižnica. Práve v tomto období sa tu našla zakladacia listina, ktorej text bol pri vchode vpísaný na múr.

Obraz maľovaný miestnym učiteľom Marenčákom, umiestnený v pôvodnej divadelnej sále

Monumentálna nástenná maľba v novej sále Obecného domu (autori: Ing.arch. Marian Šovčík, Jozef Kmeť, ml.)

Pamätník 2. sv. vojny (1) z obdobia 70. rokov 20. storočia. O jeho výstavbu sa významne zaslúžil Ondrej Repiščák z Pravenca, bývalý účastník SNP.

Bývalý mlyn s náhonom, ktorý pôvodne patril v Pravenci rodine Achimských, ktorá pochádzala z Turca. Majiteľ ho predal pred I. sv. vojnou obyvateľom nemeckého pôvodu z Nitrianskeho Pravna, ktorý tu zriadili turbínu. Turbína zásobovala elektrinou pílu, ktorá sa tu nachádzala. Elektrina bola vedená až do Nitrianskeho Pravna. Po II. sv. jeho majitelia odišli a turbína bola nefunkčná. Súčasťou turbíny boli žľaby, ktoré slúžili aj ako miestne kúpalisko. Zač. 70. rokov po regulácii rieky Nitry boli tieto priestory zrušené. V súčasnosti je budova mlynu v súkromnom vlastníctve. Je tu umiestnený sklad piva a minerálok.

Urbanizmus obce - dedina v historickom jadre okolo kaplnky (pamiatky urbanistickej hodnoty), predstavuje jedinečnú urbanistickú štruktúru starobylého historického osídlenia – urbanistický komplex zástavby dedina - Pľac

Komplex rodinných domov postavených firmou Baťa – v časti obce Kolónia

Unikátna jedinečná zbierka stoličiek Tatra nábytku Pravenec (320 stoličiek - historická kolekcia Tatra nábytok Pravenec 1951 – 1991). Kolekcia obsahuje stoličky navrhnuté dizajnérmi Ladislavom Gatíalom, Štefanom Bílikom, Milošom Škriniarom, Pavlom Ondrom a Ondrejom Čverhom. Predstavuje jedinečnú kolekciu slovenského dizajnu, ktorá podáva zaujímavý a plastický obraz o dizajnerskej praxi určitého obdobia.

Dobové liatinové kríže na katolíckom cintoríne

Pamiatky kultúrneho dedičstva obce:

Pozornosť si zaslúžia aj voľne stojacie poľné drevené (2) a kamenné kríže (2), ktoré predstavujú pamätníky miestnych udalostí v histórii obce (ÚPO, 2009, s.30-32).

Štatistiky

Celkové využívanie klasických kultúrnych statkov monitoring meria frekvenciami návštev a nákupov počas roka. Z hľadiska využívania kultúrnych hodnôt sú na prvých dvoch miestach literatúra a film. Knihu si raz za mesiac kúpilo vo všetkých sledovaných rokoch 7,8 % obyvateľov, raz za pol roka temer 30 % obyvateľov a raz za rok viac ako 40 % obyvateľov. Návštevnosť filmových predstavení býva vyrovnaná; mierne vzrastá. Výsledky monitorovania poukazujú aj na dlhodobú



vyrovnaný záujem o divadelné predstavenia. Počet pravidelných návštevníkov, ktorí navštevujú divadlo raz za mesiac, ale aj počet tých, ktorí navštívili divadlo raz za pol roka, je dlhodobý stabilný. Systematicky rastie návštevnosť koncertov vážnej a populárnej hudby. Existuje aj málopočetná skupina pravidelných návštevníkov (3 - 4 % respondentov), ktorí navštevujú koncerty každý mesiac. Pritom sa dlhodobý zvyšuje počet tých, ktorí navštívili koncert raz za pol roka alebo jedenkrát za rok. Je to zrejme vyvolané rastúcim záujmom o koncerty populárnej a alternatívnej hudby. Segment prezentovania zbierok a ochrany kultúrneho dedičstva v monitoringoch reprezentujú výtvarné a iné umenia, ľudové a tradičné umenie a múzejníctvo. V tomto segmente u nás prevažujú príležitostné a sezónne formy spotreby, ktoré možno v monitoringu posudzovať len množstvom návštev za rok. Návšteva folklórnych podujatí a múzeí je okrem toho pre väčšinu našich občanov charakteristickou dovolenkou kultúrnou aktivitou, ktorá priamo súvisí s dynamikou cestovného ruchu (12.6.2012, <http://www.nocka.sk/uploads/fd/c5/fdc56b5295544adb7e3625632921405f/4-monitoring-vysledkov-kp-2005-2008-no6-7-2009.pdf>).

Trendy

Komplex opatrení na podporu súkromnej voľby domácností by mal v budúcnosti:

- stimulovať lepšie „previazanie“ súkromných výdavkov domácností s verejnými zdrojmi podpory kultúry. Určitá časť tejto podpory kultúrnych zariadení ponúkajúca svoje aktivity pre verejnosť musí byť variabilná, závislá od toho, či vyvolala odozvu, ktorá sa prejavuje vo veľkosti návštevnosti ap. Akými metódami to prepočítať je iná otázka: či u divadiel napr. podľa počtu obsadenosti ponúkaných miest, počtu repríz ap. Pokračovať by sa malo sofistikovanejšie s experimentom „kultúrnych poukazov“
- zefektívniť systém dlhodobiejšieho viazania subjektu stimulovaného trhového dopytu (cieľových skupín súčasných i budúcich „spotrebiteľov“ kultúry so stimulovanou trhovou ponukou kultúrnych inštitúcií
- rozšíriť systém permanentiek
- rozšíriť systém kultúrnych poukazov aj pre zamestnancov súkromných a verejných inštitúcií (a dotáciami ich kryť zo sociálneho fondu a u firiem aj z iných zdrojov)
- uplatňovať bonusové body na cenu vstupenky, za ktoré návštevník po určitom počte dostane bezplatnú (alebo výrazne zľavnenú) vstupenku
- last minute zľavy na očakávanú nevyužitú ponuku
- zaviesť výrazne diferencované ceny na dopoludňajšie a popoludňajšie predstavenia (s prioritou pre dôchodcov a deti aj so sprievodom)
- zlepšiť využívanie stykov s podnikovým svetom ekonomiky pri podpore ich firemnej identity aj návštevou kultúrnych zariadení
- podporiť „umelecké školenie“ detí mimo školy ako budúcich aktívnych subjektov trhového dopytu zavedením odpočítateľnej položky z daňového základu domácnosti za tieto výdavky
- radikálne zlepšiť celý systém marketingu verejných kultúrnych inštitúcií (vo väzbe na odporúčanie č. 1 a č. 3)
- radikálne zlepšiť strategický manažment kultúrnych inštitúcií (v prepojení na prognózovanie ich vývoja, na manažment rizika podmienok ich ekonomického vývoja atď.)
- významne zlepšiť systém školskej a mimoškolskej výchovy mládeže ku kultúre (12.6.2012, <http://www.nocka.sk/uploads/fd/c5/fdc56b5295544adb7e3625632921405f/4-monitoring-vysledkov-kp-2005-2008-no6-7-2009.pdf>).

2.15. UBYTOVACIE ZARIADENIA

V obci sa nenachádzajú zariadenia na komerčné ubytovanie.

2.16. STRAVOVACIE A REŠTAURAČNÉ SLUŽBY

V obci je nedostatočný počet stravovacích zariadení.

2.17. CESTOVNÝ RUCH

Oblasť Hornej Nitry, kde sa obec Pravenec nachádza, predstavuje v rámci Trenčianskeho kraja, významný rekreačný priestor. Primárnu ponuku cestovného ruchu predstavuje príroda Hornej Nitry, antropogénna ponuka, predstavuje predovšetkým kultúrno-historické pamiatky regiónu. Obec Pravenec sa nachádza v tesnej blízkosti s maloplošným chráneným územím – národnou prírodnou rezerváciou Vyšehrad - biocentrum nadregionálneho významu. Územím obce prechádza smerom severojužným biokoridor regionálneho významu. Obec sa nachádza v blízkosti najatraktívnejšej oblasti z hradiska reliéfu – Lúčanská Malá Fatra s najvyšším vrchom Kláak. Týmto územím prechádza aj nadregionálne biocentrum – Kláak – Reveň. Pravenec dotvára v rámci širšieho územia aj pohorie Strážovské vrchy (Magura). Významné postavenie v krajinskej štruktúre obce Pravenec zastávajú geomorfologické útvary kopcov Starý háj (pod úpäťm ktorého sa obec rozkladá) a Vyšehrad. Obec Pravenec sa nachádza v blízkosti kúpeľného mesta Bojnice, ktoré má charakteristické postavenie vzhľadom na špecifickú kúpeľnú funkciu medzinárodného významu, ktorá má vplyv na vysoké nároky na kultúrno-spoločenskú, športovorekreačno-turistickú a obchodnú vybavenosť. Ako subregión cestovného ruchu je zaradené do strednodobého časového horizontu, ktorý disponuje aj bohatým kultúrnym potenciálom, ktorý je historicky spojený s Bojnickým zámkom, baníckymi tradíciami a pamiatkami z obdobia osídľovania územia. Klíma Hornej Nitry je vhodná hlavne na pešiu turistiku,



nenáročnú zimnú turistiku a lyžovanie, mierne podnebie Bojníc bez veľkých výkyvov poskytuje vhodné podmienky pre rozvoj kúpeľníctva. Pre rozvoj cestovného ruchu sú veľmi vhodné aj hydrologické pomery v regióne. V blízkosti obce sa nachádza Školský náučný chodník Kľačno a Náučný chodník Vyšehrad. Obec Pravenec sa nachádza v blízkosti významných centier cestovného ruchu na Hornej Nitre – Fačkovské sedlo, Poruba, Remata, Kaniaňka. II.7.5.2 Rekreačia, cestovný ruch, trávenie voľného času V obci nie je rozvinutý cestovný ruch. Ubytovacie kapacity sú k dispozícii len počas školských prázdnin (v bývalom starom internáte učňovskej mládeže). V obci je nedostatočný počet stravovacích zariadení. Obec nemá vypracovaný vlastný informačný systém turistických chodníkov a cyklotrás, ktorými je možné napojiť sa na turistické a cykloturistické trasy regiónu Hornej Nitry. V obci neexistuje informačný systém o kultúrno-spoločenských a športových podujatiach konaných v regióne Horná Nitra. Obec Pravenec patrí medzi najstaršie obce v regióne. Na jej území sa nachádzajú kultúrno-historické pamiatky (kaštieľ, kostol, mlyn, kúrie). Väčšina z nich je však v súkromnom vlastníctve a nedostatočne využívané pre potreby cestovného ruchu. Obec Pravenec je známa z minulosti podnikom Tatra nábytok Pravenec, ktorý sa postupne vyvinul v mohutný nábytkársky komplex, ktorý patril medzi najväčších veľkosériových výrobcov nábytku v Československu. Nosným výrobným programom bola predovšetkým výroba stoličiek, určená vo veľkej miere aj na vývoz do zahraničia. Z tohto obdobia pochádza unikátna dizajnová zbierka stoličiek, ktorá nemá obdobu nielen na Slovensku. Ďalšími významnými aktivitami na podporu cestovného ruchu je organizovanie Slovenského pohára MTB XC v cyklokrose, ktoré má dlhoročnú tradíciu. Obcou prechádza cyklotrasa Bojnický cyklookruh. Obec organizuje dlhoročne folklórne slávnosti, čo po dobudovaní kultúrneho areálu môže predstavovať významný rozvojový akcent celého podujatia. V obci žijú a tvoria ľudoví remeselníci a neprofesionálni tvorcovia, ktorí pracujú predovšetkým s drevom. To predstavuje tiež potenciál pre cestovný ruch (zásobovanie zariadení cestovného ruchu spomienkovými predmetmi, účasť na jarmokoch a iných kultúrnych podujatiach ako sú napr. folklórne slávnosti a pod.) (ÚPO, 2009, s.44).

Trendy v cestovnom ruchu

Európska komisia cestovného ruchu (ETC) v roku 2004 označila za hlavné faktory ovplyvňujúce rozvoj CR demografiu, zdravie, uvedomelosť a vzdelávanie, voľný čas, cestovné skúsenosti, životný štýl, informačné technológie, dopravu, trvalo udržateľný rozvoj a bezpečnosť. Počet starších ľudí v Európe neustále rastie. Mnoho seniorov odchádza do predčasného dôchodku, má vyššie disponibilné príjmy, teší sa lepšiemu zdraviu. To má za následok rýchlejšiu rast dopytu tejto kategórie ľudí po cestovnom ruchu. Zdravotné povedomie návštevníkov je čoraz väčšie a ovplyvňuje najmä voľbu cieľového miesta a životný režim počas dovolenky. Čoraz populárnejšou je dovolenka spojená so vzdelávaním. Pri plánovaní dovolenky má významnú rolu história, umenie a kultúrne podujatia. Súčasná spoločnosť kladie zvýšené nároky na ľudí a ich denný režim, čo sa prejavuje v raste nárokov na voľný čas a možnosti oddychu. Rastie aj pragmatickosť návštevníkov v CR, ich sebaistota, požiadavky a znalosť vlastných práv, čo súvisí s predchádzajúcimi skúsenosťami. Rastie podiel kritických názorov na kvalitu a dôraz sa kladie na pomer kvality a ceny. Rastie význam internetu, ktorý umožňuje nielen vizuálnu prezentáciu, ale aj priamy nákup produktov cestovného ruchu. V dopravných službách sa do popredia dostáva záujem o cestovanie železnicou, a najmä vysokorýchlostnými vlakmi. Rastie aj sieť nízkotarifných leteckých spoločností, zatiaľ čo cestné siete sa stávajú preťažené a klesá podiel klasického cestovania. Medzi populáciou naďalej rastie environmentálne povedomie, čo ovplyvňuje rast záujmu o cieľové miesta rozvíjajúce na základe trvalej udržateľnosti. Aktuálne trendy v cestovnom ruchu – rast záujmu o kvalitu, luxus, pohodlie a bezpečie, – záujem o relax, uvoľnenie, aktívnu dovolenku, pobyty wellness a pobyty v kúpeľoch, – dopyt po produktoch pre jednu osobu, – rast záujmu o krátkodobé pobyty v zahraničí, – individuálne organizovaná dovolenka zameraná na kultúru, umenie a históriu (rast záujmu o strednú a východnú Európu), – potreba ponuky cenovo dostupných produktov, – spokojnosť zákazníkov sa prejavuje v ich opätovnom návrate, – rast záujmu o osobnejší prístup v poskytovaní služieb (malé rodinné podniky), – úzka špecializácia poskytovateľov služieb na produkt pre vybranú cieľovú skupinu, – trend „späť k začiatkom“, ktorý súvisí s preferenciami tráviť jednoduchšiu dovolenku (ubytovanie v hoteli nahradiť ubytovaním v bungalove, resp. stane), – nezáujem o sprostredkovanú organizáciu dovolenky oproti zvýšenému záujmu o priame rezervovanie a nákup služieb prostredníctvom internetu (12.6.2012, <http://www.tophotelierstvo.sk/domaci-cestovny-ruch/turizmus/hotelierstvo-v-e-a-na-slovensku/>).

2.18. REKAPITULÁCIA ROZPOČTU OBCE ZA ROKY 2010 – 2014

Nasledujúca tabuľka prezentuje štruktúru príjmov a výdavkov obce.

Hospodárenie obce celkom					
	2010	2011	2012	2013	2014
Bežné príjmy	289359,00	316246,15	337124,32	724464,78	372043,57
Bežné výdavky	263669,00	239290,74	266070,39	655464,00	302224,87
Prebytok/schodok	+25690,00	+76955,41	+71053,93	+69000,78	+69818,70
Kapitálové príjmy	1296,00	8288,48	0,00	6125,00	0,00
Kapitálové výdavky	169875,00	78234,15	44740,22	23298,36	52535,62
Prebytok/schodok	-168579,00	-69945,67	-44740,22	-17173,36	-52535,62



Prebytok/schodok bež. a kap. rozp.	-142889,00	7009,74	+26313,71	51827,42	+17283,08
Príjmy finančných operácií	160353,00	53,12	5286,88	6049,28	31669,94
Výdavky finančných operácií	0,00	0,00	4970,01	5643,81	5516,32
Rozdiel finančných operácií	+160353,00	53,12	316,87	405,47	26153,62
Rozdiel celkového rozpočtu	17464,00	26366,83	26630,58	52232,89	43436,70

Zdroj: OcÚ Pravenec, 2015

2.19. SAMOSPRÁVA

Vzťah samospráva – občan si vyžaduje vypracovať projekt klientského prístupu riešiaci ako, vzťah zamestnancov úradu, tak aj poslancov ku občanom a návštevníkom obce.

Obec Pravenec je samostatný územný samosprávny a správny celok Slovenskej republiky, ktorý svoje samosprávne kompetencie vykonáva samostatne (zákon SNR č. 369/1990 Zb. o obecnom zriadení).

Manažment a správa obce

Súčasná zariadenia verejnej správy a administratívy reprezentuje obecný úrad. Obecný úrad je výkonným orgánom obecného zastupiteľstva a starostu obce Pravenec. Obecný úrad zabezpečuje organizačné a administratívne veci obecného zastupiteľstva a starostky obce, ako aj orgánov zriadených obecným zastupiteľstvom. Obecné zastupiteľstvo má 7 poslancov.

Nasledujúca tabuľka prezentuje príslušnosť obyvateľov k jednotlivým úradom špecializovanej štátnej správy.

Príslušnosť k obyvateľom k úradom ŠSS

Sídlo matričného úradu	Pravenec
Sídlo pracoviska daňového úradu	Prievidza
Sídlo pracoviska Obvodného oddelenia policajného zboru	Pravenec
Sídlo Okresného súdu	Prievidza
Sídlo Okresného riaditeľstva Hasičského a záchranného zboru	Prievidza
Sídlo pracoviska obvodného úradu	Prievidza
Sídlo Územnej vojenskej správy	Trenčín
Sídlo územného Úradu práce, sociálnych vecí a rodiny	Prievidza
Sídlo Obvodného úradu životného prostredia	Prievidza
ŠÚ SR	

2.21. IDENTIFIKÁCIA HLAVNÝCH VONKAJŠÍCH FAKTOROV ROZVOJA ÚZEMIA A ANALÝZA VPLYVU VONKAJŠIEHO PROSTREDIA NA VÝVOJ SITUÁCIE V ÚZEMÍ

Obec Pravenec je súčasťou Vyššieho územného celku Trenčín. Táto časť identifikuje hlavné faktory vonkajšieho prostredia, ktoré priamo alebo nepriamo ovplyvňujú vývoj samotnej obce. Trenčiansky kraj je ostatný vidiecky, konkurencieschopný, rýchlorastúci, priemyselný región SR s perspektívou konkurencieschopného regiónu na úrovni SR, s vysokou atraktivitou a pozíciou pre investorov, s dlhodobou podpriemernou mierou nezamestnanosti, ale mimo centra rozvojových aktivít EÚ a s možnosťou cezhraničnej spolupráce s Českou republikou. Na základe ekonomickej štruktúry sa TSK považuje za priemyselný región. Má dlhú tradíciu najmä v oblasti chemického (gumárenského), textilného a strojárského priemyslu (stále v procese reštrukturalizácie). V regióne sa rozvíjajú aj progresívne odvetvia, ako je napríklad elektrotechnická výroba, kde smerujú aj významné zahraničné investície a dodávky pre automobilový priemysel. V kraji sú 4 priemyselné parky s prevahou strojárského priemyslu. Z hospodárskeho hľadiska má kraj dve výrazne odlišné oblasti oddelené Považským Inovcom, a to Považie a Ponitrie. Na Hornej Nitre je najvýznamnejšia banícka oblasť Slovenska, na Považí dominuje strojárstvo a textilný priemysel. V súčasnosti sa radí medzi ekonomicky najsilnejšie kraje Slovenska. Je tiež mimoriadne aktívny v oblasti podnikania MSP. TSK nepatrí medzi najnavštevovanejšie kraje SR, a to aj napriek tradícii kúpeľníctva. Má nízku ubytovaciu kapacitu a dosiahol jednu z najnižších návštevností (8,1 %) po TTK a Nitrianskom kraji. Celkom možno očakávať, že TSK má šancu si aj vďaka novým PZI udržať pozíciu pomerne hospodársky a sociálne stabilného regiónu a bude sa pomaly približovať k úrovni priemeru EÚ 27. V priemyselnej výrobe bude viac dominovať strojársky a možno elektrotechnický priemysel, prostredníctvom inovácií aj pozícia chemického priemyslu by mohla byť udržateľná, ohrozená je pozícia textilného priemyslu a baníctva.



Inovačný potenciál regiónu by sa mal v budúcnosti zamerať na inovácie v elektrotechnickom priemysle a chemickom, a predovšetkým v oblasti lesného hospodárstva, poľnohospodárstva a pod. TSK disponuje veľmi dobre rozvinutým systémom cestnej a železničnej dopravy. Kraj križuje medzinárodne významná železničná trať spájajúca Maďarsko/Rakúsko - Bratislavu - Trenčín - Košice - Poľsko. Región je tiež napojený aj na železničnú sieť Českej republiky (Trenčín - Brno). Krajom prechádza aj významný cestný koridor Bratislava - Trenčín - Žilina. Najvýznamnejší je diaľničný ťah D1, vybudovaný po Považskú Bystricu. Krajom prechádza viac ako pätina (80,3 km) diaľničných ťahov Slovenska. Prírodné zdroje TSK sú bohaté a rôznorodé, veľký význam majú zdroje minerálnych vôd využívaných najmä v kúpeľníctve (NSRR, 2012, s.64-68).

Charakteristika špecifických stránok regiónu

V porovnaní s regiónmi vyspelých krajín EÚ a regiónmi SR možno konštatovať, že TSK využíva iba čiastočne svoj rozvojový potenciál. Najvýraznejšie rezervy sa nachádzajú v nedostatočnej úrovni využívania inovačného potenciálu najmä v chemickom, strojárskom a elektrotechnickom priemysle a IKT. V porovnaní so svetovými trendmi zvyšovania kvality verejných služieb cestou informatizácie a s vývojom v okolitých krajinách je úroveň informatizácie TSK nízka. Za najväčší rozvojový potenciál regiónu TSK možno považovať:

- výhodnú geografickú polohu medzi rýchlorašúcimi regiónmi SR,
- priemyselnú tradíciu a dobrú exportnú výkonnosť, diverzifikovanú odvetvovú infraštruktúru s vybudovanou energetickou sieťou,
- dostatok kvalifikovanej pracovnej sily,
- vysoký podiel malého a stredného podnikania v rámci hospodárskej štruktúry, vysoký stupeň flexibility malého a stredného podnikania,
- vysoká odborná úroveň pracovníkov vo všetkých oblastiach poľnohospodárstva, lesníctva a potravinárskeho priemyslu,
- existencia konkurencieschopných výrobkov (poľnohospodárstvo).

Konkurenčná výhoda

Konkurenčná výhoda TSK je tvorená priemyselnou tradíciou, výhodnou geografickou polohou, nadregionálnymi väzbami, dostatkom kvalifikovanej pracovnej sily a konkurencieschopným poľnohospodárstvom a predpokladom pre rozvoj vysoko sofistikovaných služieb podporujúcich aj rozhodujúce priemyselné odvetvia.

Strategické ciele:

1. zvyšovať produktivitu a konkurencieschopnosť priemyslu a služieb,
2. rozvíjať ľudské zdroje a zvyšovať ich adaptabilitu a vytvárať dostatok nových pracovných miest v odvetviach s vyššou pridanou hodnotou,
3. zvyšovať efektívnosť poľnohospodárskej produkcie a kvalitu života vidieckej populácie,
4. rozvíjať nové ekologicky orientované služby a MSP,
5. vybudovať rýchlostnú komunikáciu R2,
6. využiť geotermálne pramene pre ďalší rozvoj tradičného kúpeľníctva.

Očakávané dopady:

- zvýšenie využívania regionálnych zdrojov a vnútorného potenciálu regiónu,
- rast zamestnanosti v sektore služieb,
- vznik nových väzieb medzi sektormi, odvetvami na regionálnej i medzinárodnej úrovni,
- rozvoj vidieka,
- zhodnotenie potenciálu v oblasti poľnohospodárstva a lesného hospodárstva,
- zlepšenie kvality životného prostredia,
- zlepšenie dopravnej infraštruktúry s prepojením celého regiónu západ - východ (stredné Považie - horná Nitra),
- zlepšenie kapacít cestovného ruchu a tradičného kúpeľníctva (NSRR, 2012, s.64-68).

2.22. EX-POST HODNOTENIE PREDCHÁDZAJÚCEHO PHSR

Vyhodnotenie PHSR 2007 - 2013

3 SWOT ANALÝZY

Nasledujúca SWOT analýza sa zameriava na silné, slabé stránky, príležitosti a riziká prioritných rozvojových oblastí. Na ich základe budú formulované hlavné rozvojové ciele.

Analýza SWOT



Sledovať a vyhodnocovať vývojové trendy v regióne v neustále sa meniacom vonkajšom prostredí, identifikovať trend sociálno-ekonomického rozvoja, alebo smer vývoja ako príležitosť alebo hrozbu, je v súčasnosti pre obec Pravenec nevyhnutnosť. To, čo sa na prvý pohľad zdá ako príležitosť, ňou vo vzťahu k zdrojom obce, kultúre, ľudským zdrojom, životnému prostrediu a hospodárstvu, uplatňovanej stratégii vôbec nemusí byť.

Nástrojom pre celkovú analýzu vonkajších a vnútorných činiteľov je SWOT analýza. Predstavuje kombináciu dvoch analýz, S - W a O - T. Účelom SWOT analýzy je posúdenie vnútorných predpokladov podniku k uskutočneniu určitého rozvojového zámeru a podrobenie rozboru i vonkajších príležitostí a obmedzení určované potrebami obyvateľov a subjektov v rámci obce. Na jej základe môže obec prikrčiť k formulácii špecifických cieľov.

Schéma SWOT analýzy:

	S - silné stránky	W - slabé stránky
	1. 2. ... 10.	1. 2. ... 10.
O - príležitosti	1. 2. ... 10. Stratégia SO	1. 2. ... 10. Stratégia WO
T - hrozby	1. 2. ... 10. Stratégia ST	1. 2. ... 10. Stratégia WT

SO – využiť silné stránky na získanie konkurenčnej výhody

WO – prekonať slabiny využitím príležitostí

SW – využiť silné stránky na čelenie hrozbám

WT – minimalizovať náklady a čeliť hrozbám

Analýza príležitostí a rizík - O-T

O – T analýza umožňuje rozlíšiť atraktívne príležitosti v obci, ktorá skrýva potenciál územia a ktoré môžu obci priniesť výhody pri dosahovaní vyváženého rastu. Súčasne tiež nabáda k zamysleniu nad problémami, s ktorými bude obec riešiť v rámci Integrovannej stratégie.

Znamená to teda, že obec musí sledovať významné sily makroprostredia (demografické, ekonomické, technologické, politické, legislatívne, sociálne a kultúrne) a tiež tých účastníkov mikroprostredia, ktorí ovplyvňujú jej schopnosť dosiahnuť v regióne prospech (neziskové organizácie, orgány miestnych samospráv, podnikateľské subjekty, miestni aktéri a verejnosť).

Príležitosti sú posudzované z hľadiska ich atraktívnosti a pravdepodobnosti úspechu. Pravdepodobnosť, že obec dosiahne úspech pri ekonomickom raste, nezávisí len od jej konkurenčnej sily, oproti konkurenčným regiónom, ale aj od toho či je táto sila v porovnaní s konkurenciou väčšia.

V rámci analýzy SWOT sa obec koncentruje na identifikáciu potenciálnych príležitostí – existencia stabilného hospodárskeho prostredia, kvalitné životné prostredie, prírodný potenciál, historicko-kultúrne hodnoty, rozvinutá sieť inštitúcií verejných služieb, objekty cestovného ruchu..

Kvadrant 1 pozostáva z príležitosti ponúkajúcich najvyšší úžitok pre obec, preto by sa mal manažment obce sústrediť na tieto aktivity. Naopak, príležitosti v kvadrante 4 sú buď príliš malé, alebo ich obec nebude vedieť dostatočne využiť. Príležitosti v kvadrante 2 a 3 sú zaujímavé len v prípade, že existuje možnosť zvýšenia ich atraktívnosti alebo pravdepodobnosti úspechu.

		Matica príležitostí				Matica rizík	
		Pravdepodobnosť úspechu				Pravdepodobnosť nastatia	
		vysoká	nízka			vysoká	nízka
Atraktívnosť	vysoká	1	2	Vážnosť	vysoká	1	2
	nízka	3	4		nízka	3	4



Riziká sú klasifikované z hľadiska ich vážnosti a pravdepodobnosti výskytu. Pri analýze okolia z hľadiska možných hrozieb je potrebné zamerať sa na potenciálne hrozby. Riziká z 1. kvadrantu môžu obec vážne zraniť, preto treba pripraviť plán strategických aktivít, keďže pravdepodobnosť ohrozenia je vysoká. Riziká v 2. a 3. kvadrante treba podrobiť dôkladnému skúmaniu v prípade, ak sa stávajú kritickými, netreba však zostavenie plánu eventúálnych alternatív. Riziká v 4. kvadrante sú malé a väčšinou ich možno ignorovať. Spojením hlavných príležitostí a rizík, ktoré ovplyvňujú rozvoj obce, sa stratégovia snažia zistiť mieru celkovej atraktívnosti trhu. Existujú štyri možnosti:

- *Ideálny rozvoj*, ktorý sa vyznačuje mnohými príležitosťami, ale iba niekoľkými (ak vôbec nejakými) rizikami.
- *Špekulatívny rozvoj*, vyznačujúce sa vysokými príležitosťami i vysokými rizikami.
- *Zrelý rozvoj*, vyznačuje sa nízkymi príležitosťami i nízkymi rizikami.
- *Problémový rozvoj*, má nízke príležitosti, ale vysoké riziká.

Externé prostredie vytvára nielen príležitosti, ale prezentuje aj sériu rizík. Riziko je výzva, poukazuje na nevýhodný trend vývoja vo vonkajšom prostredí, ktorý v prípade pasívnej reakcie zo strany podniku ohrozí jeho trhovú pozíciu.

Analýza silných a slabých stránok – S-W analýza

Hodnotenie vplyvu vonkajších činiteľov, vykonávané so zámerom stanoviť ciele obce, musí byť doplnené rozborom vnútorných činiteľov. Viaceré regióny dnes aj poznajú príležitosti, ktoré im potenciál ponúka, avšak chýba im schopnosť ich využiť. Na základe analýzy silných a slabých stránok vie obec stanoviť, čo je z hľadiska súčasnej a očakávanej situácie rozumné konať. Za dôležité znaky konkurenčnej sily obce sa považuje – kvalitné ľudské zdroje, rozvinuté podnikateľské prostredie, dobrý prírodný potenciál, výhodná poloha a dopravná dostupnosť, a iné.. Za dôležité znaky konkurenčnej slabosti sa považuje – strácanie pozície voči konkurenčným regiónom, nedostatok finančných zdrojov na rozvoj, klesajúca demografická krivka, vysoká nezamestnanosť, zlý technický stav základnej infraštruktúry atď. Pri hodnotení silných a slabých stránok je potrebné každý faktor odstupňovať podľa dôležitosti (rozhodujúca silná stránka, marginálna silná stránka, neutrálny faktor, rozhodujúca slabá stránka, marginálna slabá stránka) a podľa intenzity jeho vplyvu - výkonu (vysoký, stredný, nízky). Výsledok spojenia stupňa výkonu a dôležitosti predstavuje štyri možné alternatívy:

		Matica výkonu a dôležitosti	
		Výkon	
Dôležitosť	vysoká	vysoký	nízky
	nízka	1 Sústrediť snahu 3 Nízka priorita	2 Udržať snahu 4 Možné nadmerné investovanie

Kvadrant 1 pozostáva z oblastí, ktoré sú dôležité, ale v ktorých obec momentálne vykazuje slabý výkon, preto sa musí sústrediť na posilnenie týchto oblastí. *Kvadrant 2* pozostáva z oblastí, v ktorých je síce mesto úspešné, ale do budúcnosti si musí túto úspešnosť udržať. *Kvadrant 3* tvoria oblasti, ktoré nie sú dôležité, zdokonalenia v tomto kvadrante majú nízku prioritu. V *kvadrante 4* nie sú dôležité oblasti, pričom rozvoj a snaha sú zbytočne silné. Na základe tejto analýzy je zrejmé, že silné stránky sa nemusia vždy pretransformovať do konkurenčnej výhody obce. Dôvodov, prečo je to tak, je niekoľko, pričom najčastejšími obyvateľmi vnímaná nízka dôležitosť poskytovaných služieb a bodov rozvoja. Identifikácia silných miest obce je možná len na základe porovnania s ich hlavnými konkurentmi v regióne. Ani sústredenie sa na prekonanie všetkých slabých stránok nemusí priniesť očakávaný efekt, pretože náklady potrebné na ich transformovanie do silnej stránky sa nemusia vrátiť. Pozornosť treba venovať príležitostiam, v ktorých má obec najviac silných stránok, alebo oblastiam, v ktorých sa vzhľadom na veľkú príležitosť a potenciálnu návratnosť investícií ukazuje efektívne vytvorenie nových silných stránok. Príklady z praxe uvádzajú, že i málo rozvinutý región má popri slabých miestach aj silné miesta, ktoré pokiaľ dokáže správne identifikovať a využiť, vytvárajú predpoklady pre trvalý a vyrovnaný sociálno-ekonomický rozvoj. Nasledujúce grafy prezentujú pohľad obyvateľov a poslancov na silné a slabé stránky obce Pravenec a kvalitu života v obci.



3.1 HOSPODÁRSTVO A VEDECKO-TECHNICKÝ ROZVOJ

Silné stránky	Slabé stránky
<ul style="list-style-type: none"> - poľnohospodárska pôda zaberajúca cca. 24,7 % katastra obce, - celkovo 47 podnikateľských subjektov – právnické osoby, - narastajúci počet – fyzických osôb podnikateľov – 112 v roku 2014, - rozsiahly priemyselný areál, - existencia plôch pre rozšírenie maloobchodných predajní, - rozsiahle plochy hospodárskych lesov v okolí obce, - rýchla dostupnosť okresného mesta Prievidza, - dostupnosť železničnej trate priamo v obci, - obec leží na dopravnom koridore I/64, - spoločnosť SLOVAKTUAL založená v roku 1990 v Nitrianskom Pravne, v súčasnosti najväčší výrobca plastových okien na Slovensku, - Juhokórejská spoločnosť IL Jin, ktorá bude pre automobilku Hyundai/Kia pri Žiline vyrábať komponenty pre kolesá, 	<ul style="list-style-type: none"> - nerozvinutý pracovný trh v celej lokalite okresu Prievidze, - malá ponuka služieb pre obyvateľov –oprava, servis... - nevyhovujúca vzdelanostná štruktúra, - nízke priemerné mzdy v regióne, - útlm stavebnej výroby, - stagnácia podnikateľskej sféry, nerozvíjajúce sa MaSP, - nezáujem mladých ľudí o podnikanie, - nevyhovujúca štruktúra a kvalita služieb pre obyvateľov a návštevníkov obce, - vysoká miera nezamestnanosti žien, mladých a obyvateľov po 50 roku života, - nízke priemerné mzdy v poľnohospodárstve,
Príležitosti	Ohrozenia
<ul style="list-style-type: none"> - podpora malých podnikateľov v oblasti služieb, - využitie polohového potenciálu obce Pravenec s výhodnou polohou vo vzťahu dostupnosť okresného mesta Prievidza, - orientovanie sa na služby bez negatívnych účinkov na životné prostredie, využívanie jestvujúcich plôch a areálov formou intenzifikácie ich územia a efektívnym využitím jestvujúceho objektového fondu, - preferovanie a profilovanie hospodárskej základne pre rozvoj malého a stredného podnikania s orientáciou na rozvoj tradičných foriem výroby, - skvalitnenie prostredia obslužných a prevádzkových areálov (prípadne nové prevádzky) - vytváranie podmienok pre šport, turistiku a oddych, rozvoj infraštruktúry a podmienok pre ďalšie bývanie, - možnosť získania finančných prostriedkov z fondov EU, - rozvoj environmentálne vhodných technológií, - vytvorenie nových pracovných miest najmä v malom podnikaní a službách, 	<ul style="list-style-type: none"> - zvýšená regionálna konkurencia a recesia v oblasti profilových odvetví vhodných pre Pravenec (priemyselná výroba, lesné hospodárstvo a poľnohospodárstvo), - tlak na intenzívny hospodársky rozvoj a zhodnocovanie investičného potenciálu (nezastavané lokality, prírodné prostredie), - pomalá a nákladná výstavba, modernizácia a rekonštrukcia technickej infraštruktúry, - administratívne opatrenia obmedzujúce plnohodnotný rozvoj cestovného ruchu, - veľká administratívna náročnosť pre získanie financií zo štátnych dotácií a z fondov EU, - nedostatok investičného kapitálu, - neochota investorov o región,

Schéma SWOT analýzy:

	S silné stránky	W slabé stránky
O príležitosti	<p>Stratégia SO</p> <p>11</p>	<p>Stratégia WO</p> <p>10</p> <p>3</p> <p>9</p>
T hrozby	<p>Stratégia ST</p> <p>7</p>	<p>Stratégia WT</p>

V oblasti hospodárstva dochádza k prevahe silných stránok. Je nevyhnutné zabezpečiť využitie silných stránok na elimináciu slabých stránok. Riešenie môže byť využitím potenciálu existujúcej infraštruktúry a plôch pre možný rozvoj priemyselných zón.

3. 2. DOPRAVA A KOMUNIKÁCIE

Silné stránky	Slabé stránky
<ul style="list-style-type: none"> - prechádzajúca cesta I/64. triedy, - prechádzajúca železničná trať so železničnou zastávkou, - do obce premáva dostatok liniek v pracovných dňoch v smere do okresného mesta, - dostatočne vybudovaná cestná sieť v zastavanom území obce, - dostatočné pokrytie zastávkami SAD, 	<ul style="list-style-type: none"> - nedostatok spojov do okresného mesta Prievidza v ranných hodinách (okolo 5 hodiny) a počas víkendov, - absencia prechodov pre chodcov na frekventovaných miestach, - nevyhovujúci technický stav štátnej komunikácie I/64, - nevyhovujúce informačno-orientačné značenie v celom priestore obce, - nevybudované poľné cesty,



	<ul style="list-style-type: none"> - absencia chodníkov popri miestnych komunikáciách, - nevyhovujúce povrchy MK aj chodníkov, osvetlenie, informatika, - nedostatok finančných prostriedkov na údržbu technickej infraštruktúry,
Príležitosti	Ohrozenia
<ul style="list-style-type: none"> - revitalizácia verejných komunikačných priestorov, - výstavba, dostavba a rekonštrukcia chodníkov pozdĺž miestnych komunikácií a štátnej ceste I/64. triedy, - možnosť získania finančných prostriedkov z fondov EÚ, - využitie významnej geografickej polohy územia z hľadiska prechádzajúcich dopravných koridorov, - vybudovanie spevnených komunikácií na základe pozemkových úprav, 	<ul style="list-style-type: none"> - malá miera podpory miest a obcí zo strany štátu, - zhoršujúci sa stav obecných stavieb a komunikácií, - nevýhodné podmienky čerpania prostriedkov z EÚ fondov, - zvyšujúce sa náklady na údržbu a opravy cestnej infraštruktúry, - oneskorená výstavba a modernizácia cestnej siete, - spomalenie hospodárskeho rastu, - trvalý presun cestujúcich z verejnej osobnej dopravy na individuálnu dopravu,

Schéma SWOT analýzy:

	S silné stránky	W slabé stránky
O príležitosti	<p>Stratégia SO</p> <p>5</p>	<p>Stratégia WO</p> <p>8</p> <p>1</p> <p>5</p>
T hrozby	<p>Stratégia ST</p> <p>7</p>	<p>Stratégia WT</p> <p>0</p>

V oblasti technickej infraštruktúry výrazne prevládajú slabé stránky nad silnými. Odporúča sa využiť stratégia SO - kde musí obec prekonať slabiny využitím príležitostí, hlavne možnosťou využitia čerpania nenávratných finančných prostriedkov národných ako aj nadnárodných.

3.3 TECHNICKÁ INFRAŠTRUKTÚRA

Silné stránky	Slabé stránky
<ul style="list-style-type: none"> - vybudovaná sieť miestneho rozhlasu, - existencia prevádzky Slovenskej pošty, a.s., - obec Pravenec je napojená na el. energiu zo vzdušných VN linky z Prievidze, - dostatok vybudovaných transformátorových staníc, - možnosť dostavby plôch IBV, - vybudovaný cintorín s dostatočnou kapacitou, - hasičská zbrojnica dostupná v centre obce, - vybudovaná rozvodná sieť plynu s regulačnou stanicou, - vybudovaný verejný vodovod, 	<ul style="list-style-type: none"> - znečistené spodné vody, - nedobudovaná vodovodná sieť, - v katastrálnom území sa nenachádza vodný zdroj, resp. záchranné zariadenie, - znečistenie pitnej vody po prívodných dažďoch – netesnosť systému. - zlý technický stav budovy domu smútku, - zlý technický stav elektrickej rozvodnej siete – vzdušné vedenie, - negatívny stav nehnuteľného majetku obce, - nedostatok finančných prostriedkov na údržbu technickej infraštruktúry, - nevyhovujúci technický stav miestneho rozhlasu, - nedostatočné osvetlenie obce, - vysoká energetická náročnosť verejného osvetlenia, - v obci nie sú toho času žiadne energetické výrobné zariadenia na báze obnoviteľných zdrojov energie, - zastaralosť a opotrebovanosť infraštruktúry, - prevaha nadzemných vedení nad podzemnými- obmedzenia ochranných pásiem,
Príležitosti	Ohrozenia
<ul style="list-style-type: none"> - rekonštrukcia a dostavba vodovodnej siete, - rekonštrukcia verejného osvetlenia, zníženie energetickej náročnosti a jeho rozšírenie na neosvetlené časti obce, - kompletná rekonštrukcia vzdušnej elektrickej rozvodnej siete, - zavedenie elektrických, plynových, vodovodných a kanalizačných prípojk do nových častí IBV, - možnosť získania finančných prostriedkov z fondov EÚ, - využitie významnej geografickej polohy územia z hľadiska prechádzajúcich dopravných koridorov, - rozvoj ďalších telekomunikačných a dátových služieb v konkurenčnom prostredí, 	<ul style="list-style-type: none"> - malá miera podpory miest a obcí zo strany štátu, - zhoršujúci sa stav obecných stavieb a komunikácií, - nevýhodné podmienky čerpania prostriedkov z EÚ fondov, - nevýhodné podmienky čerpania úverových zdrojov z komerčných bánk, - stavebné a legislatívne prekážky a nevysporiadanosť pozemkov v intraviláne,



Schéma SWOT analýzy:

	S silné stránky	W slabé stránky
O príležitosti	Stratégia SO 9	14 Stratégia WO 9 7
T hrozby	Stratégia ST 5	Stratégia WT

V oblasti technickej infraštruktúry výrazne prevládajú slabé stránky nad silnými. Odporúča sa využiť stratégia SO – kde musí obec prekonať slabiny využitím príležitostí, hlavne možnosťou využitia čerpania nenávratných finančných prostriedkov národných ako aj nadnárodných.

3.4 ODPADOVÉ HOSPODÁRSTVO

Silné stránky	Slabé stránky
<ul style="list-style-type: none"> - kvalitná legislatíva pre nakladanie s KO a DSO, - spracovaný POH obce Pravenec na roky 2011-2015, - zabezpečený odvoz TKO, - v obci je vybudovaný systém separovaného zberu odpadu základných druhov, - vybudovaná ČOV v kolónii, - vybudovaná kanalizačná sieť v časti kolónia, 	<ul style="list-style-type: none"> - nedobudovaná splašková kanalizačná sieť, - nedoriešená likvidácia a využitie rastlinného odpadu, - nedostatok odpadových nádob na zmiešaný komunálny odpad a separovaný zber, - obci sa nenachádza kompostáreň na biologicky rozložiteľných odpadov, - potrebné doriešenie technicko-organizačné zabezpečenie zberu biologicky rozložiteľných odpadov z domácnosti, - čierne skládky ako finančné bremeno obce,
Príležitosti	Ohrozenia
<ul style="list-style-type: none"> - dostavba kanalizačnej siete v obci a kolónii. - výstavba obecného kompostoviska, - obstaranie potrebných mechanizmov, - zabezpečiť efektívny separovaný zber v celej obci, - možnosti materiálového, resp. energetického využitia odpadov pri rešpektovaní duálnych vlastností odpadov, - dôsledné plnenie kvalitne stanovených cieľov v oblasti odpadového hospodárstva, - odstránenie zdrojov znečistenia povrchových a podzemných vôd, - zvýšiť právne vedomie obyvateľstva vo sfére životného prostredia, - rozvoj ekologického poľnohospodárstva a ekologizácia priemyselnej výroby, - možnosti získania finančných prostriedkov z fondov EÚ, - dodržiavanie noriem EÚ v oblasti produkcie znečisťujúcich látok v priemysle, 	<ul style="list-style-type: none"> - ohrozená kvalita povrchových vôd rieky Nitra, - zhoršenie zdravotného stavu obyvateľstva, - znečistenie ovzdušia veľkými zdrojmi znečistenia alokovaných v meste Prievidza, - dopady na zdravotný stav obyvateľov, - nárast množstva vyvázaných odpadov, pretrvávajúce vykurovanie hlavne tuhými palivami, - nárast množstva vyvázaných odpadov, - nízka disciplína pri nakladaní s odpadmi, - neriešenie problému existencie „čiernych“ skládok,

Schéma SWOT analýzy:

	S silné stránky	W slabé stránky
O príležitosti	Stratégia SO 6	6 Stratégia WO 12
T hrozby	Stratégia ST 8	Stratégia WT



V prípade životného prostredia prevládajú slabé stránky nad silnými. Je to dôsledok nedobudovaného systému na likvidáciu a čistenie odpadových vôd. Odporúča sa využitie stratégie WT – čeliť hrozbám využitím silných stránok a príležitostí.

3.5 ŽIVOTNÉ PROSTREDIE

Silné stránky	Slabé stránky
<ul style="list-style-type: none"> - kvalitná legislatíva pre nakladanie s KO a DSO, - zabezpečený odvoz TKO, - prechádzajúci vodný tok – hydrokoridor – Nitra, - kompletná plynofikácia obce, - zavedený separovaný zber, 	<ul style="list-style-type: none"> - rozšírená priemyselná výroba, - veľké zdroje znečistenia – prevádzky v Novákoch a Prievidzi, - nevyhovujúci technický stav tepelného hospodárstva, - potreba čistenia koryta Nitry, - nevybudované protipovodňové opatrenia, - čistotu ovzdušia nepriaznivo ovplyvňuje dosah produkcie exhalátov z výroby v okresnom meste Prievidza, - malé zdroje znečistenia ovzdušia - bodové zdroje z lokálnych kúrenísk, - nepriaznivé podmienky pre rozptyl exhalátov, - náchylnosť na vodnú eróziu v celom rozsahu veľkoplošne obrábanej pôdy, - prejazd poľnohospodárskych strojov po miestnych komunikáciách, - spaľovanie rastlinného odpadu na vlastných pozemkoch obyvateľov, - nedostatok zelene pozdĺž korýt vodných tokov, - zanedbaná zeleň v okolí miestneho cintorína, - nedostatočná starostlivosť o verejnú zeleň, - potrebné čistenie a spevnenie dna a brehov Nitry najmä v intraviláne obce, kde už v súčasnosti dochádza k vymieľaniu brehov, - zdrojom negatívnych účinkov dopravy na životné prostredie územia obce je zdrojová a cieľová miestna doprava, - lesy postihnuté exhalátmi – vysoké imisné zaťaženie a nesprávne hospodárske postupy, - odpad zo živočíšnej veľkovýroby,
Príležitosti	Ohrozenia
<ul style="list-style-type: none"> - rozvoj ekologického poľnohospodárstva a ekologizácia priemyselnej výroby, - možnosti získania finančných prostriedkov z fondov EÚ, - dodržiavanie noriem EÚ v oblasti produkcie znečisťujúcich látok v priemysle, - regulácia korýt miestnych potokov a revitalizácia ich okolia, - odstránenie zdrojov znečistenia povrchových a podzemných vôd ohrozujúcich zdroje vody, - zvýšiť právne vedomie obyvateľstva vo sfére životného prostredia, 	<ul style="list-style-type: none"> - zhoršujúci sa stav životného prostredia v dôsledku nadmernej hospodárskej činnosti v regióne Hornej Nitry, - ohrozená kvalita podzemných a povrchových vôd, - zhoršenie zdravotného stavu obyvateľstva, - znečistenie ovzdušia veľkými zdrojmi znečistenia, - dopady na zdravotný stav obyvateľov, - zníženie biodiverzity, - hrozba zníženia kvality životného prostredia v dôsledku výstavby z hľadiska kvantity a kvality - nadmerná zástavba výšková, plošná, nevhodná funkčná skladba plôch - tlak na životné prostredie a pôvodnú krajinu, urbanizácia krajiny, - radikalizácia zmien v životnom prostredí na miestnej a globálnej úrovni (povodne, veterné smršte, otepľovanie, klimatické zmeny,

Schéma SWOT analýzy:

	S silné stránky	W slabé stránky
O príležitosti	<p>Stratégia SO</p> <p>5</p>	<p>18</p> <p>Stratégia WO</p> <p>8</p> <p>1</p> <p>6</p>
T hrozby	<p>Stratégia ST</p>	<p>10</p> <p>Stratégia WT</p>

V prípade životného prostredia prevládajú slabé stránky nad silnými. Je to dôsledok nedobudovaného systému na likvidáciu a čistenie odpadových vôd a existenciou záťažových prevádzok v Trenčianskom



kraji. Odporúča sa využitie stratégie WO – prekonať slabiny využitím príležitostí a minimalizovať náklady súvisiace so slabými stránkami.

3.6 SOCIÁLNA OBLASŤ A ZDRAVOTNÍCTVO

Silné stránky	Slabé stránky
<ul style="list-style-type: none"> - zabezpečená opatrovateľská služba, - existencia klubu dôchodcov v oboch častiach obce, - stavebno-technický stav bytového fondu je prevažne vyhovujúci, - funkcia osobitného príjemcu sociálnych dávok, - stretnutia dôchodcov, intenzívna klubová činnosť - uvítanie do života novorodencov obce, príspevok obce - pomoc v krízových situáciách (živelná pohroma, rodinná tragédia....), - existencia zdravotníckeho strediska, - prítomnosť 1 ambulancie praktického lekára, - Neštátna zubná ambulancia, - existencia gynekologickej ambulancie 2 x v týždni, - existencia lekárne, 	<ul style="list-style-type: none"> - absencia domova sociálnych služieb, - v súčasnosti stagnujúca bytová výstavba, - nedostatok bytov pre mladé rodiny s deťmi, - nedostatočná podpora osobnej starostlivosti o deti pri zosúladovaní pracovného a rodinného života, - nedostatok a opotrebovanosť priestorov pre mládež a dorast, na voľnočasové aktivity - nedoriešená sociálna sieť, - zastaralosť a opotrebovanosť bytového fondu, - nedostatok zdrojov na skvalitňovanie sociálneho zázemia,
Príležitosti	Ohrozenia
<ul style="list-style-type: none"> - možnosť použitia 2% daní daňových subjektov na prioritné potreby zdravotníctva, - zakladanie mimovládnych neziskových organizácií poskytujúcich všeobecne prospešné služby, - zlepšujúca sa infraštruktúra a lepšie prepojenie trhov práce na susediace trhy práce, - rozšírenie aktívnych opatrení na trhu práce na podporu vzdelávania a prípravy pre trh práce a na podporu zamestnávania v atypických formách pracovných vzťahov, najmä pre rodičov počas materskej dovolenky a rodičovskej dovolenky, podpora rozvoja sociálnych služieb, a iných opatrení, projektov a programov na podporu sociálneho začleňovania ohrozených skupín podľa ich špecifických potrieb, - dôrazné uplatňovanie princípu subsidiarity, - lepšie podmienky na zlad'ovanie prac. a rodinných povinností, - možnosti získania finančných prostriedkov z fondov EU, 	<ul style="list-style-type: none"> - rast počtu obyvateľov v seniorskej kategórii, - zhoršujúca sa sociálna situácia niektorých skupín obyvateľstva, - zhoršovanie zdravotného stavu stredného veku, - rast počtu srdcovo-cievnych chorôb, - rast nádorových ochorení tráviaceho traktu, - vysoký výskyt alergických ochorení, - pokles výdavkov na preventívnu zdravotnú starostlivosť, - pretrvávajúce stereotypy v mobilitnom správaní sa pracovnej sily, - nízky záujem zamestnávateľov o prijímanie uchádzačov o zamestnanie na podporované pracovné miesta, - nedostatočný záujem zamestnávateľov o udržateľnosť vytvorených pracovných miest, - prehlbovanie chudoby u niektorých skupín populácie a reprodukcia chudoby, - zvyšujúci sa počet klientov odkázaných na pomoc iných nesystematickou preventívnou prácou v prirodzenom rodinnom a otvorenom prostredí, - zvyšujúce sa finančné náklady na sociálne služby,

Schéma SWOT analýzy:

	S silné stránky	W slabé stránky
O príležitosti	<p>Stratégia SO</p> <p>8</p>	<p>Stratégia WO</p>
T hrozby	<p>12</p> <p>Stratégia ST</p> <p>13</p>	<p>8</p> <p>Stratégia WT</p>

V tomto prípade prevládajú slabé stránky a ohrozenia nad silnými stránkami a príležitosťami. Odporúča sa využiť stratégiu **ST** – kde sa obec môže zamerať len na minimalizovanie nákladov súvisiacich s poskytovaním sociálnych služieb a čeliť hrozbám, ktoré sú s týmito službami spojené. Odporúča sa obci zabezpečovať nevyhnutné sociálne služby pre obyvateľov a ostatné služby ponechať poskytovateľom v meste Prievidza.

3.7 ŠKOLSTVO A ŠPORT

Silné stránky	Slabé stránky
<ul style="list-style-type: none"> - fungujúca materská škola s narastajúcim počtom detí – v roku 2014 - 21, - dostatok priestorov pre pohybové aktivity detí, - exteriér MŠ tvorí záhrada s náčiním pre hry detí, 	<ul style="list-style-type: none"> - potrebné dovybavenie materskej školy, - zrušená základná škola, - nevyhnutná revitalizácia vonkajších priestorov materskej školy, - nedobudovaná športová infraštruktúra,



<ul style="list-style-type: none"> - futbalový štadión so zázemím, - značené turistické trasy a sieť cyklotrás, - tenisové kurty (3) – v zime využívané ako klzisko, - viacúčelové ihrisko – (v časti kolónia), - fitness centrum (v časti kolónia), - v obci pôsobí: Občianske združenie miestna Telovýchovná jednota Pravenec a Cyklistický klub Pravenec, 	<ul style="list-style-type: none"> - nedostatočný záujem detí a mládeže o šport a pohyb,
Príležitosti	Ohrozenia
<ul style="list-style-type: none"> - modernizácia predškolského zariadenia, - dobudovanie a vybavenie športových, športovo-rekreačných a oddychových plôch v obci Pravenec, - skvalitnenie existujúcich areálov a doplnenie nových areálov pre potreby obyvateľov obce, najmä so zameraním na deti a mládež, - vytváranie územných a priestorových podmienok pre realizáciu rozličných športových, rekreačných a oddychových aktivít, - zefektívnenie spolupráce s krajským mestom na regionálnej úrovni, - možnosť získania finančných prostriedkov z fondov EU, 	<ul style="list-style-type: none"> - vplyv nežiadúcich javov na deti a mládež (závislosti, konzumné kultúry...), - nedostatok finančných prostriedkov na údržbu existujúcich športových objektov, - nedostatočné materiálne zabezpečenie a podpora talentovanej mládeže v jednotlivých druhoch športov, - nárast sociálnej ohrozenosti mládeže, - nedostatok finančných prostriedkov na výstavbu nových športovo-rekreačných objektov, - nevyhovujúca štruktúra kvalifikácie pracovnej sily, - nízka účasť rezortov, samosprávy a sociálnych partnerov na tvorbe obsahu vzdelávania,

Schéma SWOT analýzy:

	S silné stránky	W slabé stránky
O príležitosti	<p>Stratégia SO</p> <p>9</p>	<p>5</p> <p>Stratégia WO</p> <p>6</p>
T hrozby	<p>Stratégia ST</p> <p>3</p> <p>2</p>	<p>7</p> <p>Stratégia WT</p>

V oblasti vzdelávania je situácia vyrovnaná. Odporúča sa využitie stratégie ST – využiť silné stránky na prekonanie slabých a minimalizovať náklady súvisiace so slabými stránkami. V oblasti športu podporovať rekonštrukciu starej a výstavbu športovej infraštruktúry v obci. Je potrebné podporovať organizovanú športovú činnosť.

3.8 KULTÚRA

Silné stránky	Slabé stránky
<ul style="list-style-type: none"> - existencia kultúrneho domu, - ľudová folklórna tradícia, - Obecná knižnica s 5143 knižnými titulmi, - množstvo kultúrnych akcií a programov, - Kaštieľ (parc. č.268/1) - neskorobarokový, postavený okolo r.1787, - kúria - na p. č.262/1- doba vzniku sa predpokladá na začiatok 18.storočia, - kúria - empírová z 1. polovice 19. st., - Kaplnka sv. Kataríny Alexandrijskej – neogotická z roku 1891, - malý salónik pre „komorné“ posedenia s prístupnou kuchynkou na poschodí a menšou kultúrnou sálou s javiskom pre cca 60 ľudí, kuchyňou s vybavením pre 120 ľudí, - Zimné slávnosti folklóru – regionálny festival, 	<ul style="list-style-type: none"> - nedostatočne rozvinutá cezhraničná spolupráca, - chátrajúci stav kultúrnych pamiatok,
Príležitosti	Ohrozenia
<ul style="list-style-type: none"> - lepšia koordinovanosť a propagácia kultúrnych aktivít obce, - rekonštrukcia budovy domu kultúry, dovybavenie interiérov, - rekonštrukcia kultúrnych pamiatok, - rozvoj sponzorovania kultúry, - vydanie multimediálnych propagačných materiálov o obci, jej kultúrnom dedičstve a tradícii, - zefektívnenie spolupráce s okolitými obcami na regionálnej úrovni, 	<ul style="list-style-type: none"> - zmeny vo vnímaní tradičných hodnôt (pokles záujmu o niektoré hodnoty a tradície) - slabá podpora kultúry zo strany štátu a VÚC, - posun priorit mládeže ku konzumnej kultúre, - nedostatok finančných prostriedkov na šírenie miestnej kultúry za hranice katastrálneho územia obce, - neuskutočnená rekonštrukcia kultúrneho domu,



- možnosť získania finančných prostriedkov z fondov EU,	
---	--

Schéma SWOT analýzy:

	S silné stránky	W slabé stránky
O príležitosti	Stratégia SO 10	Stratégia WO 7
T hrozby	Stratégia ST 3	Stratégia WT 5

V oblasti kultúry je situácia vyrovnaná. Odporúča sa využitie stratégie ST – využiť silné stránky na prekonanie slabých a minimalizovať náklady súvisiace so slabými stránkami. V oblasti kultúry podporovať výstavbu kultúrnej infraštruktúry a organizovanú kultúrnu činnosť.

3.9 PROPAGÁCIA A CESTOVNÝ RUCH

Silné stránky	Slabé stránky
<ul style="list-style-type: none"> - podhorské prostredie a horstvo ponúka široké možnosti turistického využitia, - možnosti využitia ponuky pre cykloturistiku, - pravidelne organizované kultúrne podujatia, - prechádzajúca turistická trasa, - prechádzajúca cyklotrasa, 	<ul style="list-style-type: none"> - nedostatočná propagácia goodwillu a CR obce, - nedostatočné využitie tradície, - nedostatočne využité prírodných hodnôt pre potreby cestovného ruchu, - nedostatočná propagácia obce z hľadiska cestovného ruchu, - chýbajúce rekreačné trasy v poľnohospodárskej krajine, - nevyužitý potenciál poľnohospodárskej krajiny vo vzťahu ku cestovnému ruchu, turizmu, - nedostatočne využité potenciál pre rozvoj kultúrnopoznávacieho cestovného ruchu, - problémom je úprava verejných komunikačných priestorov, nevyužívané, opustené objekty, areály a zariadenia, chýbajúce pešie väzby na obec, - absencia ubytovacích kapacít,
Príležitosti	Ohrozenia
<ul style="list-style-type: none"> - dobré možnosti (existencia poľných ciest) pre budovanie cyklistických a rekreačných trás, - dobrá poloha Pravenec v rámci regionálnych štruktúr, - dobrá poloha Pravenec vo väzbe na prírodné turistické, rekreačné lokality, - zavádzanie nových produktov cestovného ruchu v súvislosti s agroturistikou, - iniciatíva spoločenských, kultúrnych, športových,... organizácií, - spolupráca na regionálnej úrovni v rozvoji turizmu, - rozvoj agroturistických aktivít so zameraním na vzdelávacie a zážitkové pobyty, 	<ul style="list-style-type: none"> - pokračujúci postupný úpadok rekreačných lokalít na Hornej Nitre, - zmeny vo vnímaní tradičných hodnôt (pokles záujmu o niektoré hodnoty a tradície), - negatívne dopady na životné prostredie v prípade zásadného zvýšenia cestovného ruchu, - zvýšené náklady na likvidáciu odpadu, - tlak na parkovacie plochy, - negatívne dôsledky v oblasti verejného poriadku,

Schéma SWOT analýzy:

	S silné stránky	W slabé stránky
O príležitosti	Stratégia SO 9	Stratégia WO 7
T hrozby	Stratégia ST 5	Stratégia WT 6



Obec disponuje veľkým rozvojovým potenciálom v oblasti cestovného ruchu. V súčasnosti však nie je plne využívaný. Odporúča sa využiť stratégiu WO a využiť silné stránky, ako kultúrno-historický potenciál, prírodný potenciál na získanie konkurenčnej výhody.

3.10 ADMINISTRATÍVA A BEZPEČNOSŤ

Silné stránky	Slabé stránky
<ul style="list-style-type: none"> - existencia verejného rozhlasu, - dostatok priestorov pre administratívu, - budova obecného úradu v dostupného v centre obce, 	<ul style="list-style-type: none"> - negatívny stav nehnuteľného majetku obce, - nevybudovaný bezbariérový prístup do obecného úradu, - nedobudovaný kamerový systém, - zvyšujúca sa drobná kriminalita – krádeže, vandalizmus, - v obci ani v súčasnosti nie sú vybudované nijaké zariadenia v súvislosti s civilnou ochranou, - nedostatok finančných prostriedkov na údržbu technickej infraštruktúry, - nedostatočná úroveň optimalizácie procesov a štandardizácie dokumentov vo verejnej správe, - absencia koncepčného a systematického formovania právneho rámca podpory aplikácie IT v procesoch výkonu činností verejnej správy, - nízky podiel e-služieb verejnej správy s vyššou pridanou hodnotou a nízka efektívnosť ostatných služieb verejnej správy, - nízka vybavenosť a výkonnosť technologickej IK infraštruktúry samosprávy, - nedostupný kvalitný digitálny systém prenosu dát, - pomaly zavádzané základné služby eGovernmentu a nízka efektívnosť ostatných elektronizovaných verejných služieb, ktoré väčšinou iba kopírujú papierové služby,
Príležitosti	Ohrozenia
<ul style="list-style-type: none"> - možnosť získania finančných prostriedkov z fondov EÚ, - zrušenie princípu miestnej kompetencie pri vydávaní dokumentov a poskytovaní služieb verejnou správou, - e-government je príležitosťou prelomovú modernizáciu interných administratívno-správnych procedúr, zlepšenie imidžu VS, ako aj zvýšenie podielu a záujmu verejnosti na správe vecí verejných, - vytváranie kvalitného a dostupného verejného digitálneho obsahu stimulujúceho dopyt po e-službách a širokopásmovom pripojení, 	<ul style="list-style-type: none"> - malá miera podpory miest a obcí zo strany štátu, - nevýhodné podmienky čerpania prostriedkov z EÚ fondov, - nevýhodné podmienky čerpania úverových zdrojov z komerčných bánk, - nedostatočná kvalita právneho rámca výkonu činností verejnej správy, - zvyšovanie komunikačnej a administratívnej náročnosti výkonu činností verejnej správy vo vzťahu k externému, ako aj internému prostrediu,

Schéma SWOT analýzy:

	S silné stránky	W slabé stránky
O príležitosti	<div> <div>Stratégia SO</div> <div>12</div> <div>7</div> <div>1</div> </div>	<div> <div>Stratégia WO</div> <div>4</div> </div>
T hrozby	<div> <div>Stratégia ST</div> <div>3</div> </div>	<div> <div>Stratégia WT</div> <div>5</div> </div>

V oblasti technickej infraštruktúry výrazne prevládajú slabé stránky nad silnými. Odporúča sa využiť stratégia WO – kde musí obec využiť silné stránky a príležitosti.

3.11 INFORMATIZÁCIA OBCE

Silné stránky	Slabé stránky
<ul style="list-style-type: none"> - postupne zavádzané služby eGovernmentu a elektronizácia služieb štátnej správy a samosprávy - dobrá vybavenosť a výkonnosť technologickej IK infraštruktúry v obecnom úrade, - relatívne vysoká penetrácia širokopásmového pripojenia, - obecný občasník a rozhlas, - vlastné webové stránky všetkých organizácií v zriaďovateľskej 	<ul style="list-style-type: none"> - nedostatok regionálneho digitálneho obsahu a nízke konkurenčné prostredie z dôvodu vysokej ceny za PC , nízkej výkonnosti e-služieb, - nedostatočná úroveň optimalizácie procesov a štandardizácie dokumentov vo verejnej správe, - absencia koncepčného a systematického formovania právneho rámca podpory aplikácie IT v procesoch výkonu činností verejnej



pôsobnosti obce,	<ul style="list-style-type: none"> správy, nízky podiel e-služieb verejnej správy s vyššou pridanou hodnotou a nízka efektívnosť ostatných služieb verejnej správy, nízka efektívnosť, bezpečnosť a interoperabilita ISVS, nedostupný kvalitný digitálny obsah, fyzicky nedostupný internet v území s nízkou hustotou osídlenia, alebo málo atraktívny pre používateľov, pomaly zavádzané základné služby eGovernmentu a nízka efektívnosť ostatných elektronizovaných verejných služieb, ktoré väčšinou iba kopírujú papierové služby, chýbajúca vysokokapacitná dátová sieť k domom,
Príležitosti	Ohrozenia
<ul style="list-style-type: none"> možnosť získania finančných prostriedkov z fondov EÚ, zvýšenie počítačovej gramotnosti, zníženie cien využívania Internetu, rozvoj ďalších telekomunikačných služieb v konkurenčnom prostredí, vytváranie a sprístupňovanie verejného digitálneho obsahu, zrušenie princípu miestnej kompetencie pri vydávaní dokumentov a poskytovaní služieb verejnou správou, e-government je príležitosťou prelomovú modernizáciu interných administratívno-správnych procedúr, zlepšenie imidžu VS, ako aj zvýšenie podielu a záujmu verejnosti na správe vecí verejných, vytváranie kvalitného a dostupného verejného digitálneho obsahu stimulujúceho dopyt po e-službách a širokopásmovom pripojení, rastúca penetrácia širokopásmového pripojenia, 	<ul style="list-style-type: none"> nevýhodné podmienky čerpania prostriedkov z EÚ fondov, nevýhodné podmienky čerpania úverových zdrojov z komerčných bánk, digital divide, zvyšovanie disparít medzi územiami alebo sociálnymi skupinami vo využívaní IKT, nízka digitálna gramotnosť a zručnosť používateľov IKT a nedostatočný dopyt po elektronických službách, rozvoj digitálnej kriminality, narušanie súkromia, výchovy a ochrany osobných údajov, legislatívne a stavebné prekážky pri budovaní informačných technológií,

Schéma SWOT analýzy:

	S silné stránky	W slabé stránky
O príležitosti	<p>Stratégia SO</p> <p>9</p> <p>3</p> <p>4</p> <p>5</p>	<p>Stratégia WO</p> <p>9</p>
T hrozby	<p>Stratégia ST</p> <p>6</p>	<p>Stratégia WT</p>

V oblasti technickej infraštruktúry výrazne prevládajú slabé stránky nad silnými. Odporúča sa využiť stratégia WO – kde musí obec prekonať slabiny využitím príležitostí, hlavne možnosťou využitia čerpania nenávratných finančných prostriedkov národných ako aj nadnárodných.

Koordinácia a syntéza výsledkov SWOT

Zostavenie analýzy SWOT je zložitý proces, ktorý si vyžaduje systematický prístup pri identifikácii a analýze bezprostredných (často i skrytých) vonkajších a vnútorných faktorov. Výstižnosť väčšiny faktorov je zložitá vyjadriť prostredníctvom jednoduchých formulácií. Pri zaradovaní jednotlivých faktorov do základných zložiek SWOT analýzy je potrebné zodpovedne posudzovať ich lokálne a mikroregionálne podmienenú situáciu a relatívny podiel na regionálnom rozvoji. V tomto zmysle ide hlavne o nerovnováhu medzi obcou Pravenec a ostatnými obcami v okolí.

Naopak medzi slabé stránky obce Pravenec patrí nepriaznivý demografický vývoj obyvateľstva, nedobudovaný vzdelávací systém zahŕňajúci možnosti vzdelávania v rámci celoživotného vzdelávania, vzhľadom na alokáciu obce, nesúlad vzdelanostnej štruktúry s potrebami trhu práce. V oblasti podnikateľského sektora ide hlavne o dobudovania službotvorného sektora. V oblasti technickej infraštruktúry ide potrebu dobudovania inžinierskych sietí v oblasti odpadového hospodárstva, dostavbu a rekonštrukciu cestnej siete, ktorá sa nachádza na niektorých miestach v havarijnom stave.

Ohrozenia obce Pravenec vyplývajú z okolitého prostredia, tendencií a skutočností, ktoré nemôže manažment obce ovplyvniť.



3.12 PROBLÉMOVÁ ANALÝZA – HLAVNÉ ODVETVOVÉ DISPARITY A VYMEDZENIE CIEĽOVÝCH SKUPÍN SO SÚSTREDENOU PODPOROU OBCE PRAVENEC.

Identifikácia odvetvových disparít a nadväzujúce vymedzenie cieľových skupín je v súlade so zadáním z vypracovanej analýzy SWOT ako aj analýzy zdrojov obce Pravenec. Dôležitým východiskovým rámcom pre vymedzenie cieľových skupín so sústredenou podporou obce Pravenec a stanovenie relevantných opatrení, ktoré by mali riešiť existujúce nerovnosti a rozdiely, sú vybrané strategické a koncepčné dokumenty spracované na národnej (Partnerská dohoda), regionálnej (PHSR TNSK) úrovni, ako aj vo vzťahu k štátnym legislatívnym normám zaväzujúcim obec Pravenec poskytovať svojim obyvateľom balík verejných služieb.

Na odvetvové (odborové a sektorové) disparity treba pozerieť ako na nerovnosti, neodôvodnené rozdiely, či nezhody medzi potenciálom a jeho súčasným využitím. Ich identifikácia vychádza z porovnania zistených silných a slabých stránok, ktoré sú uvedené vo SWOT analýze. Pôsobenie silných stránok obce Pravenec je oslabované negatívnymi vplyvmi jej slabých stránok. Silné stránky sú potenciálom, ktorý je možné využiť pre budúci rozvoj, je ale nutné zlepšiť alebo odstrániť príslušné slabé stránky tak, aby mohli byť silné naplno využité.

Nasledujúci prehľad je usporiadaný práve týmto spôsobom, kedy proti silným stránkam obce sú vždy postavené relevantné slabé stránky, ktoré majú v danom problémovom okruhu opačný vplyv. Vybrané sú práve tie, ktoré z hľadiska budúceho vývoja možno považovať za najzávažnejšie a kde je viacmenej možné predpokladať aspoň čiastočné riešenie.

Obec Pravenec je súčasťou vyššieho územného celku Trenčín. Národná stratégia regionálneho rozvoja definovala pre tento kraj nasledovné disparity, ktoré by mali byť zohľadnené v PHSR obce Pravenec:

Hlavné disparity TNK:

v pôdohospodárstve

- dlhodobá ekonomická nestabilita veľkej časti poľnohospodárskych podnikov;
- nedostatočná spolupráca a koordinácia v poľnohospodárstve a lesnom hospodárstve;

v priemysle

- inovačné a technologické zaostávanie spôsobuje zvyšujúcu energetickú a surovinovú náročnosť výroby najmä v strojárskom priemysle;
- nedostatočná spolupráca existujúcich VŠ s podnikateľskou sférou v oblasti vedy, výskumu a inovácií;
- pokles v ťažbe uhlia, problémy súvisiace s útlmovým programom, nedokončená reštrukturalizácia významných odvetví priemyslu;
- nedostatočné využitie existujúcich výrobných kapacít, vrátane výskumu a vývoja;
- pretrvávajúca vysoká koncentrácia v odvetviach strojárkeho priemyslu so zameraním na špeciálnu výrobu;
- nízka úroveň inovácie produktov a zaostávanie v exportnej výkonnosti;

v službách

- zníženie konkurencieschopnosti malého a stredného podnikania v dôsledku veľkej expanzie nadnárodných spoločností, ale aj často pre absentujúcu kvalitu poskytovaných služieb a produktov;
- nedostatočná kvalita verejných služieb občanom a podnikateľskej sfére, podporné služby sa koncentrujú len vo väčších mestách (Trenčín, Prievidza);

v technickej infraštruktúre

- nedostatočné kapacity a telekomunikačná infraštruktúra;
- nedostatočná kvalita ciest II. a III. triedy má často za následok dopravné nehody a nezaujím investorov z titulu dopravy;
- značné ekologické zaťaženie krajiny (chemický priemysel, ťažba uhlia);

v sociálno-spoločenskej infraštruktúre

- nevyhovujúca demografická štruktúra, vysoký podiel obyvateľstva v poproduktívnom veku;
- nedostatočné prepojenie vzdelávacieho systému s podnikateľskou sférou;
- značný odlev pracovných síl do zahraničia z titulu blízkosti hraníc, pričom za vysokokvalifikované pracovné sily nie sú náhrady;
- nerovnomerná sieť zariadení sociálnych služieb v jednotlivých okresoch kraja;



- chýbajúci ucelený systém celoživotného vzdelávania.

Hlavné faktory rozvoja TNK:

v pôdohospodárstve

- dobrý produkčný pôdohospodársky potenciál v oblasti lesníctva, pestovania obilnín a zemiakov;

v priemysle

- rozvinutá diverzifikovaná štruktúra priemyslu;
- vysoký podiel zahraničného kapitálu v podnikoch;
- možnosť posilňovania exportu;
- budovanie vedecko-technologických parkov;

v službách

- využitie geotermálnych prameňov za splnenia príslušných zákonných podmienok (zákon č. 538/2005 Z. z.) pre ďalší rozvoj tradičného kúpeľníctva;
- disponibilný potenciál pre regionálnu ekonomiku na báze informačných technológií;

v technickej infraštruktúre

- zámery týkajúce sa splavenia Váhu, ekologizácia dopravy;
- možnosti využitia kombinovanej dopravy;
- polohový potenciál kraja, logistické väzby minimálne na úrovni západ - východ;

v sociálno-spoločenskej infraštruktúre

- nízka miera nezamestnanosti v posledných rokoch;
- dostatok kvalifikovanej pracovnej sily;
- dobré pokrytie územia lokálnou občianskou infraštruktúrou v školstve, zdravotníctve, sociálnych službách a kultúre;

- vysoký podiel vysokoškolsky vzdelaného obyvateľstva vytvára predpoklady pre možnosti využívania nových technológií a obnoviteľných zdrojov energií v súlade s ekologickými princípmi na základe využitia ľudského a ekonomického potenciálu;
- posilnenie systému celoživotného vzdelávania a cieľenej rekvalifikácie (NSRR, 2013, s.66-67).

Nasledujúce tabuľky prezentujú hlavné faktory rozvoja a hlavné disparity rozvoja obce Pravenec v jednotlivých politikách. Nasledujúce tabuľky prezentujú hlavné faktory rozvoja a hlavné disparity rozvoja obce Pravenec v jednotlivých politikách.

Hospodárstvo a vedecko-technický rozvoj

Faktory rozvoja	Hlavné disparity
<ul style="list-style-type: none"> + poľnohospodárska pôda zaberajúca cca. 24,7 % katastra obce, + celkovo 47 podnikateľských subjektov – právnické osoby, + narastajúci počet – fyzických osôb podnikateľov – 112 v roku 2014, + rozsiahly priemyselný areál, + existencia plôch pre rozšírenie maloobchodných predajní, + rozsiahle plochy hospodárskych lesov v okolí obce, + rýchla dostupnosť okresného mesta Prievidza, + dostupnosť železničnej trate priamo v obci, + obec leží na dopravnom koridore I/64, + spoločnosť SLOVAKTUAL založená v roku 1990 v Nitrianskom Pravne, v súčasnosti najväčší výrobca plastových okien na Slovensku, + Juhokórejská spoločnosť IL Jin, ktorá bude pre automobilku Hyundai/Kia pri Žiline vyrábať komponenty pre kolesá, 	<ul style="list-style-type: none"> - nerozvinutý pracovný trh v celej lokalite okresu Prievidze, - malá ponuka služieb pre obyvateľov –oprava, servis... - nevyhovujúca vzdelanostná štruktúra, - nízke priemerné mzdy v regióne, - útlm stavebnej výroby, - stagnácia podnikateľskej sféry, nerozvíjajúce sa MaSP, - nezáujem mladých ľudí o podnikanie, - nevyhovujúca štruktúra a kvalita služieb pre obyvateľov a návštevníkov obce, - vysoká miera nezamestnanosti žien, mladých a obyvateľov po 50 roku života, - nízke priemerné mzdy v poľnohospodárstve,

Doprava a komunikácie

Faktory rozvoja	Hlavné disparity
<ul style="list-style-type: none"> + prechádzajúca cesta I/64. triedy, + prechádzajúca železničná trať so železničnou zastávkou, + do obce premáva dostatok liniek v pracovných dňoch v smere do okresného mesta, + dostatočne vybudovaná cestná sieť v zastavanom území obce, + dostatočné pokrytie zastávkami SAD, 	<ul style="list-style-type: none"> - nedostatok spojov do okresného mesta Prievidza v ranných hodinách (okolo 5 hodiny) a počas víkendov, - absencia prechodov pre chodcov na frekventovaných miestach, - nevyhovujúci technický stav štátnej komunikácie I/64, - nevyhovujúce informačno-orientačné značenie v celom priestore obce, - nevybudované poľné cesty, - absencia chodníkov popri miestnych komunikáciách,



	<ul style="list-style-type: none"> - nevyhovujúce povrchy MK aj chodníkov, osvetlenie, informatika, - nedostatok finančných prostriedkov na údržbu technickej infraštruktúry,
--	---

Technická infraštruktúra

Faktory rozvoja	Hlavné disparity
<ul style="list-style-type: none"> + vybudovaná sieť miestneho rozhlasu, + existencia prevádzky Slovenskej pošty, a.s., + obec Pravenec je napojená na el. energiu zo vzdušných VN linky z Prievidze, + dostatok vybudovaných transformátorových staníc, + možnosť dostavby plôch IBV, + vybudovaný cintorín s dostatočnou kapacitou, + hasičská zbrojnica dostupná v centre obce, + vybudovaná rozvodná sieť plynu s regulačnou stanicou, + vybudovaný verejný vodovod, 	<ul style="list-style-type: none"> - znečistené spodné vody, - nedobudovaná vodovodná sieť, - v katastrálnom území sa nenachádza vodný zdroj, resp. záchranné zariadenie, - znečistenie pitnej vody po prívodných dažďoch – netesnosť systému. - zlý technický stav budovy domu smútku, - zlý technický stav elektrickej rozvodnej siete – vzdušné vedenie, - negatívny stav nehnuteľného majetku obce, - nedostatok finančných prostriedkov na údržbu technickej infraštruktúry, - nevyhovujúci technický stav miestneho rozhlasu, - nedostatočné osvetlenie obce, - vysoká energetická náročnosť verejného osvetlenia, - v obci nie sú toho času žiadne energetické výrobné zariadenia na báze obnoviteľných zdrojov energie, - zastaralosť a opotrebovanosť infraštruktúry, - prevaha nadzemných vedení nad podzemnými- obmedzenia ochranných pásiem,

Odpadové hospodárstvo

Faktory rozvoja	Hlavné disparity
<ul style="list-style-type: none"> + kvalitná legislatíva pre nakladanie s KO a DSO, + spracovaný POH obce Pravenec na roky 2011-2015, + zabezpečený odvoz TKO, + v obci je vybudovaný systém separovaného zberu odpadu základných druhov, + vybudovaná ČOV v kolónii, + vybudovaná kanalizačná sieť v časti kolónia, 	<ul style="list-style-type: none"> - nedobudovaná splašková kanalizačná sieť, - nedoriešená likvidácia a využitie rastlinného odpadu, - nedostatok odpadových nádob na zmiešaný komunálny odpad a separovaný zber, - obci sa nenachádza kompostáreň na biologicky rozložiteľných odpadoch, - potrebné doriešenie technicko-organizačné zabezpečenie zberu biologicky rozložiteľných odpadov z domácnosti, - čierne skládky ako finančné bremeno obce,

Životné prostredie

Faktory rozvoja	Hlavné disparity
<ul style="list-style-type: none"> + kvalitná legislatíva pre nakladanie s KO a DSO, + zabezpečený odvoz TKO, + prechádzajúci vodný tok – hydrokoridor – Nitra, + kompletná plynofikácia obce, + zavedený separovaný zber, 	<ul style="list-style-type: none"> - rozšírená priemyselná výroba, - veľké zdroje znečistenia – prevádzky v Novákoch a Prievidzi, - nevyhovujúci technický stav tepelného hospodárstva, - potreba čistenia koryta Nitry, - nevybudované protipovodňové opatrenia, - čistotu ovzdušia nepriaznivo ovplyvňuje dosah produkcie exhalátov z výroby v okresnom meste Prievidza, - malé zdroje znečistenia ovzdušia - bodové zdroje z lokálnych kúrenísk, - nepriaznivé podmienky pre rozptyl exhalátov, - náchylnosť na vodnú eróziu v celom rozsahu veľkoplošne obrábanej pôdy, - prejazd poľnohospodárskych strojov po miestnych komunikáciách, - spaľovanie rastlinného odpadu na vlastných pozemkoch obyvateľov, - nedostatok zelene pozdĺž korýt vodných tokov, - zanedbaná zeleň v okolí miestneho cintorína, - nedostatočná starostlivosť o verejnú zeleň, - potrebné čistenie a spevnenie dna a brehov Nitry najmä v intraviláne obce, kde už v súčasnosti dochádza k vymýľaniu brehov, - zdrojom negatívnych účinkov dopravy na životné prostredie územia obce je zdrojová a cieľová miestna doprava, - lesy postihnuté exhalátmi – vysoké imisné zaťaženie a nesprávne hospodárske postupy, - odpad zo živočíšnej veľkovýroby,



Sociálna oblasť a zdravotníctvo

Faktory rozvoja	Hlavné disparity
<ul style="list-style-type: none"> + zabezpečená opatrovateľská služba, + existencia klubu dôchodcov v oboch častiach obce, + stavebno-technický stav bytového fondu je prevažne vyhovujúci, + funkcia osobitného príjemcu sociálnych dávok, + stretnutia dôchodcov, intenzívna klubová činnosť + uvítanie do života novorodencov obce, príspevok obce + pomoc v krízových situáciách (živelná pohroma, rodinná tragédia....), + existencia zdravotníckeho strediska, + prítomnosť 1 ambulancie praktického lekára, + Neštátna zubná ambulancia, + existencia gynekologickej ambulancie 2 x v týždni, + existencia lekárne, 	<ul style="list-style-type: none"> - absencia domova sociálnych služieb, - v súčasnosti stagnujúca bytová výstavba, - nedostatok bytov pre mladé rodiny s deťmi, - nedostatočná podpora osobnej starostlivosti o deti pri zosúladzovaní pracovného a rodinného života, - nedostatok a opotrebovanosť priestorov pre mládež a dorast, na voľnočasové aktivity - nedoriešená sociálna sieť, - zastaralosť a opotrebovanosť bytového fondu, - nedostatok zdrojov na skvalitňovanie sociálneho zázemia,

Školstvo a šport

Faktory rozvoja	Hlavné disparity
<ul style="list-style-type: none"> - fungujúca materská škola s narastajúcim počtom detí – v roku 2014 - 21, - dostatok priestorov pre pohybové aktivity detí, - exteriér MŠ tvorí záhrada s náčiním pre hry detí, - futbalový štadión so zázemím, - značené turistické trasy a sieť cyklotrás, - tenisové kurty (3) – v zime využívané ako klzisko, - viacúčelové ihrisko – (v časti kolónia), - fitnes centrum (v časti kolónia), - v obci pôsobí: Občianske združenie miestna Telovýchovná jednota Pravenec a Cyklistický klub Pravenec, 	<ul style="list-style-type: none"> - potrebné dovybavenie materskej školy, - zrušená základná škola, - nevyhnutná revitalizácia vonkajších priestorov materskej školy, - nedobudovaná športová infraštruktúra, - nedostatočný záujem detí a mládeže o šport a pohyb,

Kultúra

Faktory rozvoja	Hlavné disparity
<ul style="list-style-type: none"> + existencia kultúrneho domu, + ľudová folklórna tradícia, + Obecná knižnica s 5143 knižnými titulmi, + množstvo kultúrnych akcií a programov, + Kaštieľ (parc. č.268/1) - neskorobarokový, postavený okolo r.1787, + kúria - na p. č.262/1- doba vzniku sa predpokladá na začiatok 18.storočia, + kúria - empírová z 1. polovice 19. st., + Kaplnka sv. Kataríny Alexandrijskej – neogotická z roku 1891, + malý salónik pre „komorné“ posedenia s prístupnou kuchynkou na poschodí a menšou kultúrnou sálou s javiskom pre cca 60 ľudí, kuchyňou s vybavením pre 120 ľudí, + Zimné slávnosti folklóru – regionálny festival, 	<ul style="list-style-type: none"> - nedostatočne rozvinutá cezhraničná spolupráca, - chátrajúci stav kultúrnych pamiatok,

Propagácia a cestovný ruch

Faktory rozvoja	Hlavné disparity
<ul style="list-style-type: none"> + podhorské prostredie a horstvo ponúka široké možnosti turistického využitia, + možnosti využitia ponuky pre cykloturistiku, + pravidelne organizované kultúrne podujatia, + prechádzajúca turistická trasa, + prechádzajúca cyklotrasa, 	<ul style="list-style-type: none"> - nedostatočná propagácia goodwillu a CR obce, - nedostatočné využitie tradície, - nedostatočne využité prírodných hodnôt pre potreby cestovného ruchu, - nedostatočná propagácia obce z hľadiska cestovného ruchu, - chýbajúce rekreačné trasy v poľnohospodárskej krajine, - nevyužitý potenciál poľnohospodárskej krajiny vo vzťahu ku cestovnému ruchu, turizmu, - nedostatočne využité potenciál pre rozvoj kultúrnohistorického cestovného ruchu, - problémom je úprava verejných komunikačných priestorov, nevyužívané, opustené objekty, areály a zariadenia, chýbajúce pešie väzby na obec, - absencia ubytovacích kapacít,



Administratíva a bezpečnosť

Faktory rozvoja	Hlavné disparity
<ul style="list-style-type: none"> + existencia verejného rozhlasu, + dostatok priestorov pre administratívu, + budova obecného úradu v dostupného v centre obce, 	<ul style="list-style-type: none"> - negatívny stav nehnuteľného majetku obce, - nevybudovaný bezbariérový prístup do obecného úradu, - nedobudovaný kamerový systém, - zvyšujúca sa drobná kriminalita – krádeže, vandalizmus, - v obci ani v súčasnosti nie sú vybudované nijaké zariadenia v súvislosti s civilnou ochranou, - nedostatok finančných prostriedkov na údržbu technickej infraštruktúry, - nedostatočná úroveň optimalizácie procesov a šandardizácie dokumentov vo verejnej správe, - absencia koncepčného a systematického formovania právneho rámca podpory aplikácie IT v procesoch výkonu činností verejnej správy, - nízky podiel e-služieb verejnej správy s vyššou pridanou hodnotou a nízka efektívnosť ostatných služieb verejnej správy, - nízka vybavenosť a výkonnosť technologickej IK infraštruktúry samosprávy, - nedostupný kvalitný digitálny systém prenosu dát, - pomaly zavádzané základné služby eGovernmentu a nízka efektívnosť ostatných elektronizovaných verejných služieb, ktoré väčšinou iba kopírujú papierové služby,

Informatizácia obce

Faktory rozvoja	Hlavné disparity
<ul style="list-style-type: none"> + postupne zavádzané služby eGovernmentu a elektronizácia služieb štátnej správy a samosprávy + dobrá vybavenosť a výkonnosť technologickej IK infraštruktúry v obecnom úrade, + relatívne vysoká penetrácia širokopásmového pripojenia, + obecný občasník a rozhlas, + vlastné webové stránky všetkých organizácií v zriaďovateľskej pôsobnosti obce, 	<ul style="list-style-type: none"> - nedostatok regionálneho digitálneho obsahu a nízke konkurenčné prostredie z dôvodu vysokej ceny za PC , nízkej výkonnosti e-služieb, - nedostatočná úroveň optimalizácie procesov a šandardizácie dokumentov vo verejnej správe, - absencia koncepčného a systematického formovania právneho rámca podpory aplikácie IT v procesoch výkonu činností verejnej správy, - nízky podiel e-služieb verejnej správy s vyššou pridanou hodnotou a nízka efektívnosť ostatných služieb verejnej správy, - nízka efektívnosť, bezpečnosť a interoperabilita ISVS, - nedostupný kvalitný digitálny obsah, - fyzicky nedostupný internet v území s nízkou hustotou osídlenia, alebo málo atraktívny pre používateľov, - pomaly zavádzané základné služby eGovernmentu a nízka efektívnosť ostatných elektronizovaných verejných služieb, ktoré väčšinou iba kopírujú papierové služby, - chýbajúca vysokokapacitná dátová sieť k domom,

Vo vyššie uvedenom kontexte je potrebné sledovať i potenciálne rozvojové príležitosti a hrozby, indukované hierarchicky vyššími faktormi sociálneho - ekonomického rozvoja. Na základe uskutočnených analýz je možné za najväčšie hrozby pokladať hlavne:

1. Znižovanie konkurencieschopnosti obce v dôsledku trvalej stagnácie v rozvoji spolupráce podnikateľskej sféry s orgánmi miestnej samosprávy – Public Private Partnership.
2. Nedostatok externých finančných prostriedkov potrebných na zabezpečenie kvalitných verejných služieb.
3. Podcenenie významu kvalitatívneho rozvoja ľudských zdrojov ako pre ekonomický, tak aj pre sociálny rozvoj obce Pravenec.
4. Podcenenie významu informačných technológií ako základného prvku ekonomického rozvoja a rozvoja ľudských zdrojov v obci.

Jedným z nutných predpokladov úspešnej implementácie Programu hospodárskeho a sociálneho rozvoja je návaznosť na existujúcu sústavu strategických a rozvojových dokumentov. Tento fakt sa premietol z časti aj do výberu opatrení a cieľových skupín, na ktoré sa má zamerať podpora z verejných zdrojov, hlavne z dôvodu efektívneho vynakladania finančných prostriedkov, odstránenia duplicit, možných protichodných účinkov opatrení atď.. Z tohto dôvodu je prirodzeným rámcom Program hospodárskeho a sociálneho rozvoja Trenčianskeho samosprávneho kraja, ako aj Partnerskej dohody, ale aj platná legislatíva v oblasti zabezpečovania verejných služieb. Komparáciou výsledkov vyššie uvedenej selekcie odvetvových disparít a PHSR TNSK je možné zistiť, že niektoré opatrenia v rámci tohto dokumentu pokrývajú kritické oblasti zistené v problémovej analýze. Preto je nutné v súlade s vyššie uvedenými skutočnosťami zamerať sa na odstránenie týchto disparít v relevantných cieľových oblastiach a relevantných skupín.



1. Hospodárstvo a vedecko-technický rozvoj
Cieľová skupina
podnikateľské subjekty v priemysle, obchode a výrobných službách obec investori
2. Technická infraštruktúra
Cieľová skupina
obec, obyvatelia obce, podnikateľské subjekty, mimovládne subjekty,
3. Životné prostredie
Cieľová skupina
obec, obyvatelia obce, podnikateľské subjekty,
4. Sociálna oblasť a zdravotníctvo
Cieľová skupina
nezamestnaní, sociálne odkázaní, zdravotne a duševne postihnutí, obyvatelia v dôchodkovom veku, mladí ľudia, rizikové skupiny obyvateľstva,
5. Školstvo a šport
Cieľová skupina
deti predškolského veku, žiáci v rámci povinnej školskej dochádzky, nezamestnaní, obyvatelia v dôchodkovom veku, športovci organizovaní v rámci športových hnutí, pasívna športová verejnosť, obyvatelia v produktívnom veku,
6. Kultúra
Cieľová skupina
obyvateľstvo podnikateľské subjekty návštevníci obce,
7. Cestovný ruch a public relation
Cieľová skupina
obec, VÚC, obyvatelia obce, návštevníci obce, súkromný podnikateľský sektor,
9. Administratíva a bezpečnosť
Cieľová skupina
obec, obyvatelia obce, súkromný podnikateľský sektor,
10. Informatizácia obce
Cieľová skupina
obec, obyvatelia obce, súkromný podnikateľský sektor,



Strategická časť Programu hospodárskeho rozvoja a sociálneho rozvoja obce Pravenec 2015 - 2024



4 VÍZIA A POSLANIE OBCE PRAVENEC

Vízia

V súvislosti s rozvojom sa bude snažiť propagovať existujúce prírodné hodnoty (pohorie Žiar). V súvislosti s rozvojom cestovného ruchu sa bude snažiť aj o čo najlepšie prezentovanie svojich kultúrnych tradícií a zvyklostí v duchu rozvoja kultúrneho povedomia nielen vo svojom regióne, ale aj za hranicami Slovenskej republiky. Do šírenia kultúrnych hodnôt sa budú zapájať hlavne kultúrne spolky orientujúce sa na prezentáciu folklóru, tradičných remesiel a zvyklostí. Z hospodárskeho hľadiska obec vytvorí priaznivé podmienky na rozvoj tradičných výrobných a nevýrobných odvetví, pre ktorých rozvoj má obec najväčší potenciál – priemyselná výroba, lesníctvo, poľnohospodárska produkcia a drobné výrobné prevádzky, ktoré neovplyvňujú kvalitu bývania. V oblasti propagácie sa obec zameria na prezentáciu vlastných kultúrno – historických hodnôt a kultúrnej identity typickej pre túto oblasť Slovenska. Obec sa stane príjemným sídlom zabezpečujúcim komplexné sociálne služby pre svojich obyvateľov. V obci funguje materská škola a základná škola v ktorých každý rok stúpa počet detí.

Poslanie

Poslanie je komplexná a všeobecná definícia objasňujúca mandát obce Pravenec. Poslanie opisuje a prezentuje základné služby (produkty), ktoré poskytuje a identifikuje hlavných „zákazníkov“, t.j. jej obyvateľov, miestnych podnikateľov, záujmové združenia a pod.. Poslanie vyjadruje základný dôvod existencie obce Pravenec a odpovedá na tri otázky: Čo obec robí? Prečo to robí? Pre koho to robí? Predpokladom pre zabezpečovanie kvalitných služieb obyvateľom obce, podnikateľom či návštevníkom a celkový plynulý chod samosprávy a jej orgánov je dôsledný denný operatívny manažment a realizácia profesionálnych interných služieb. Tieto zahŕňajú celú škálu aktivít počnúc obstarávaniami tovarov, služieb a prác, cez interné právne poradenstvo a zastupovanie obce pri súdnych sporoch až po udržiavanie počítačovej siete, zálohovanie dát či aktualizovanie a zverejňovanie informácií, ktoré slúžia aj obyvateľom obce. Samospráva obce Pravenec disponuje aj nemalým majetkom – budovami, pozemkami, bytovými a nebytovými priestormi. Efektívne spravovanie aktív takéhoto rozsahu a zabezpečovanie jeho maximálnej výnosnosti je možné len za predpokladu existencie prehľadnej a aktuálnej evidencie, ktorá slúži vedeniu obce a poslancom obecného zastupiteľstva. Významnú úlohu zohráva aj odborné vzdelávanie zamestnancov úradu s cieľom zabezpečiť ich ďalší profesionálny rast, vedúci k zvýšeniu kvality samosprávou poskytovaných služieb. Medzi významné činnosti - a to najmä z pohľadu obyvateľov obce – patrí administrovanie zasadnutí orgánov obce. Práve tieto authority rozhodujú o všetkých dôležitých zmenách, ktoré sa premietajú do života obyvateľov, napr. prostredníctvom všeobecne záväzných nariadení.

Jedným zo základných predpokladov rozvoja obce je dodržiavanie zákonnosti a pravidiel miestnej samosprávy, ochrana života a osobného majetku občanov, ale aj životného prostredia. V súlade s poslaním obce Pravenec všetky tieto úlohy realizuje štátna polícia. K dosiahnutiu zámeru - vybudovať bezpečnú obec - polícia vykonáva všeobecnú prevenciu kriminality, aktívnu ochranu verejného poriadku, života, zdravia občanov a majetku. Súčasťou bezpečnostnej politiky obce je aj výkon ochrany pred požiarmi a civilnej ochrany obyvateľov.

1. Hospodárstvo a vedecko-technický rozvoj

Základnou úlohou samosprávy je rozvoj územia obce a zvyšovanie kvality života jeho obyvateľov. Všeobecne uznávaným nástrojom pre miestnu hospodársku politiku je rozvoj existujúcich priemyselných zón. Obec Pravenec v súlade s touto filozofiou skvalitňuje zóny, ktoré poskytujú kapacitu pre podnikateľské subjekty. Ich rozlohu plánuje rozširovať v obmedzenej miere. Rozvojové aktivity budú pokračovať hlavne v časti intravilánu obce, kde sa rozprestiera objekt bývalého drevárskeho závodu.

2. Doprava a komunikácie

Príprava Projektovej dokumentácie pre cestné stavby, pravidelná oprava a stavebná údržba pozemných komunikácií, letná a zimná údržba či rekonštrukcia vybraných miestnych komunikácií, to všetko zahŕňajú kompetencie obce v oblasti pozemných komunikácií.

3. Technická infraštruktúra

Významným prvkom kvality života v obci je funkčný systém verejného osvetlenia. Hlavnou úlohou samosprávy je v tomto kontexte realizácia novej výstavby verejného osvetlenia, prevádzkovanie už vybudovaného verejného osvetlenia a samozrejme priebežné opravy a údržba existujúcich svetelných bodov, prípadne ich prestavba na LED. Okrem toho zabezpečuje rozvoj komplexnej infraštruktúry zohľadňujúcej rast kvality života obyvateľov obce a životného prostredia. Rozvoj infraštruktúry



smeruje hlavne k jej rozšíreniu na potenciálne obytné zóny v obci, IBV, ako aj na rekonštrukciu súčasnej infraštruktúry - vodovodnej, elektrickej, komunikačnej.

3. Odpadové hospodárstvo

Obec vykonáva úlohy, ktoré jej vyplývajú z programu odpadového hospodárstva a všeobecne záväzných právnych predpisov prijatých a platných v Slovenskej republike. V oblasti odpadového hospodárstva ide najmä o zber a prepravu komunálnych odpadov a drobných stavebných odpadov na účely ich zhodnotenia alebo zneškodnenia, zabezpečovanie zberných nádob zodpovedajúcich systému zberu komunálneho odpadu, zabezpečovanie priestoru, kde môžu obyvatelia obce odovzdávať oddelené zložky komunálnych odpadov či zabezpečovanie zberu a prepravy objemných odpadov. Obec zároveň vykonáva priestupkové konanie v odpadovom hospodárstve a zabezpečuje výstavbu a údržbu infraštruktúry pre odpadové vody.

4. Životné prostredie

Udržiavanie a zveľádovanie obce neznamená len ochranu a údržbu existujúcej verejnej zelene, ale aj zabránenie ďalšiemu znižovaniu podielu zelených plôch v zastavanom území obce, ich rozdrobovaniu a zmysluplné riadenie výstavby a využívania územia. V súlade s touto filozofiou obec každoročne zabezpečuje ošetrovanie a udržiavanie verejnej zelene - drevín, trávnikov. Súčasťou prostredia, v ktorom obyvatelia žijú, sú aj verejné priestranstvá, chodníky, miestne komunikácie, ale aj športové ihriská obce – Pravenec so zabezpečením pravidelnej údržby a obnovy. K ďalším činnostiam, ktoré sa podieľajú na vytváraní atraktívneho a zdravého prostredia patrí aj prevádzka či správa cintorínov.

5. Sociálna oblasť a zdravotníctvo

Činnosť samosprávy - vzhľadom na existujúce kompetencie - je v oblasti sociálnej politiky veľmi rozsiahla. Pre zdravotne ťažko postihnutých a seniorov obec poskytuje sociálne služby, medzi ktoré patrí opatrovateľská služba. Obec podporuje neštátne subjekty, ktorých činnosť je zameraná na pomoc sociálne alebo zdravotne handicapovaným občanom. Pre zachovanie rovnakých podmienok a šancí pre všetkých žiakov obec zabezpečuje prenos štátnych dotácií (na stravu, motivačný príspevok a školské pomôcky) pre školopovinné deti zo sociálne slabších rodín. Nástrojom pre podporu demografie v obci je jednorazový finančný príspevok pre každé novonarodené dieťa s trvalým pobytom na území obce. Poskytované sociálne služby sú regulované celým radom zákonov a usmernení – počnúc ústavou Slovenskej republiky. Pôsobnosť z orgánov štátnej správy na mestá a na vyššie územné celky na úseku sociálnej pomoci prešla zákonom č. 416/2001 Z. z. hlavne v oblasti poskytovania opatrovateľskej služby a starostlivosti o seniorov, v oblasti vzdelávania, športu a ostatných verejných služieb. Obec sa v oblasti sociálnej pomoci do 31.12.2008 riadilo nasledovnými zákonmi: Zákon č.369/90 Zb. o obecnom zriadení v platnom znení, Zákon č. 195/1998 Z. z. o sociálnej pomoci v znení neskorších predpisov, Zákon č. 599/2003 Z.z. o hmotnej núdzi, Zákon č. 601/2003 Z.z. o životnom minime, Zákon č. 36/2005 Z.z. o rodine a Zákon č.305/2005 Z.z. o sociálnoprávnej ochrane detí a sociálnej kuratele. Dňom 1.1.2009 vstúpil do platnosti nový Zákon č.448/2008 Z.z. o sociálnych službách a novela zákona č. 305/2005 Z.z. o sociálnoprávnej ochrane detí a sociálnej kuratele. Tieto dva kľúčové zákony vymedzujú povinnosti obce pri svojej samosprávnej pôsobnosti v oblasti sociálnej starostlivosti o svojich občanov.

V zmysle zákona 369/1990 Zb. o obecnom zriadení podľa § 3 obyvatelia obce majú právo požadovať súčinnosť obce pri ochrane osoby, rodiny a majetku v obci, pomoci v čase náhlej núdze (toto právo občana má i ústavnú oporu - čl. 16, 18 a 21 Ústavy SR) a podľa § 4 ods. 3 písm. j) má obec povinnosť vypracovať koncepcie rozvoja v jednotlivých oblastiach života.

Pravenec považuje pomoc a podporu pre svojich obyvateľov za jednu zo svojich prirodzených priorít.

6. Školstvo a šport

Školstvo

Obec Pravenec v súčasnosti je zriaďovateľom predškolského zariadenia. Základná škola bola v dôsledku zníženia počtu žiakov zrušená.

Šport

Obec vytvára podmienky na zmysluplné trávenie voľného času detí, mládeže a obyvateľov obce, ako najvhodnejšiu prevenciu proti drogám a civilizačným chorobám. V rámci tejto filozofie samospráva



organizuje alebo podporuje celý rad rekreačných a športových aktivít. Súčasťou politiky obce je subvencovanie športových klubov a telovýchovných organizácií prostredníctvom dotácií z rozpočtu obce. Mandát na podporu rekreačného a výkonnostného športu v obci vyplýva zo zákona č. 369/1990 Zb. o obecnom zriadení a Všeobecne záväzného nariadenia o poskytovaní dotácií z rozpočtu obce Pravenec. Vytváranie vhodného prostredia pre rekreačný a výkonnostný šport z peňazí daňovníkov, je jednou z ciest tvorby a prezentácie dobrého mena obce. Vhodné podmienky pre šport a ponuka verejných športovísk sú súčasťou konkurenčného boja miest o lepšie podmienky pre život. Prínosy z financovania a podpory športu na území obce sa prejavujú vo forme zdravšieho života obyvateľov, zvýšeného záujmu o bývanie v obci, v náraste členských základní podporovaných športov.

7. Kultúra

Obec Pravenec v súlade so svojim zámerom každoročne organizuje kultúrne podujatia, a prevádzkuje obecnú knižnicu. Obec zabezpečuje opravy a údržbu kultúrnych pamiatok na území obce. Súčasťou kultúrnej politiky je aj dotovanie činnosti záujmových združení či jednotlivcov. Snahou obce je udržiavať kultúru v obci. Rámec pre činnosť a aktivity samosprávy obce je v oblasti kultúry tvorený najmä zákonom č. 369/1990 Zb. o obecnom zriadení, zákonom č. 416/2001 Z. z. o prechode niektorých pôsobností z orgánov štátnej správy na obce a na vyššie územné celky, zákonom č. 61/2000 Z. z. o osvetovej činnosti, zákonom č. 4/1958 Zb. o ľudovej umeleckej výrobe a umeleckých remeslách a zákonom č. 96/1991 Zb. o verejných kultúrnych podujatiach.

8. Propagácia a cestovný ruch

V oblasti cestovného ruchu plní najmä úlohy: spolupracuje s miestnymi podnikateľmi a úradmi štátnej správy a okolitými obcami v oblasti cestovného ruchu, spolupracuje s príslušnou komisiou, pripravuje analýzy turistickej aktivity obce a infraštruktúry cestovného ruchu z hľadiska historických pamiatok a iných historických objektov, ubytovacích, stravovacích a ostatných služieb, spolupracuje na príprave vydávania a zabezpečenia propagačných materiálov pre obec, pripravuje návrhy na riešenie rozvoja cestovného ruchu a spolupracuje so všetkými dotknutými orgánmi a organizáciami pri ich realizácii, spolupracuje pri vytváraní systému tvorby finančných zdrojov na podporu rozvoja cestovného ruchu v obci, ako aj pri zachovávaní historického, architektonického a kultúrneho dedičstva, rieši podnety, návrhy a v spolupráci s hlavným kontrolárom aj sťažnosti občanov a organizácií týkajúce sa CR, zabezpečuje styk samosprávy s inštitúciami a organizáciami, ako aj agentúrami poskytujúcimi služby, informácie, podporu a poradenstvo v CR, podieľa sa na koordinačnej činnosti pri realizácii úloh súvisiacich s ekonomickým a sociálnym rozvojom spravovaného územia, podieľa sa na tvorbe koncepcie rozvoja na úseku cestovného ruchu na území obce, koordinuje a zabezpečuje úlohy súvisiace s činnosťou obce v spolupráci s partnerskými obcami.

9. Administratíva a bezpečnosť

Obec vytvára podmienky na efektívnu prácu obecného úradu, vytvára vyhovujúce podmienky na poskytovanie verejných služieb, estetizáciu a funkčnosť miesta kontaktu so zákazníkmi obecného úradu, vytvára vhodné technické a pracovné podmienky na obecnom úrade. Vytvára podmienky na znižovanie kriminality v obci a ochranu majetku obyvateľov a ostatných subjektov v obci.

10. Informatizácia obce

Zabezpečuje technické podmienky pre rozvoj informačnej spoločnosti. Umožňuje obyvateľom využívať on-line elektronické služby samosprávy. Vytvára vhodné podmienky na prechod na e-government na lokálnej úrovni (e-gov, e-vote, e-services, ...). Umožňuje obyvateľom obce a pracovníkom samosprávy zvyšovať svoje počítačové vedomie a zručnosti.

5 FORMULÁCIA A NÁVRH STRATÉGIE

STRATEGICKÝ CIEĽ

Strategický cieľ PHRSR ako aj dielčie ciele v rámci jednotlivých politík vychádzajú z §3 Ciele podpory regionálneho rozvoja zákona 309/2014 o podpore regionálneho rozvoja, kde je hlavným cieľom podpory regionálneho rozvoja odstraňovať alebo zmierňovať nežiaduce rozdiely v úrovni hospodárskeho rozvoja, sociálneho rozvoja a územného rozvoja regiónov a zabezpečiť trvalo udržateľný rozvoj regiónov, zvyšovať ekonomickú výkonnosť, konkurencieschopnosť regiónov a rozvoj



inovácií v regiónoch pri zabezpečení trvalo udržateľného rozvoja, zvyšovať zamestnanosť a životnú úroveň obyvateľov v regiónoch pri zabezpečení trvalo udržateľného rozvoja.

Podpora regionálneho rozvoja podľa odseku 1 je zameraná najmä na komplexné využívanie vnútorného rozvojového potenciálu územia - prírodných, kultúrnych, materiálnych, finančných, ľudských a inštitucionálnych zdrojov, podporu zavádzania nových technológií a inovácií pri rešpektovaní vnútorných špecifik regiónu, rozvoj informatizácie a digitalizácie v regióne, rozvoj hospodárstva a podnikateľského prostredia v regióne s cieľom zvýšiť jeho produktivitu, optimalizovať štruktúru hospodárstva, vytvárať nové pracovné miesta a stabilizovať ohrozené pracovné miesta, rozvoj ľudských zdrojov vrátane zvyšovania vzdelanostnej úrovne, kvalifikácie a zlepšovania prípravy detí a mladých dospelých na trh práce, predchádzanie sociálneho vylúčenia a zmierňovanie jeho negatívnych dôsledkov, podporu rovnosti príležitostí na trhu práce a podporu znevýhodnených komunit, realizáciu verejných prác podporujúcich rozvoj regiónu, zlepšenie a rozvoj sociálnej infraštruktúry regiónu, zlepšenie dopravnej a technickej vybavenosti regiónu, inžinierskych stavieb, rozvoj cestovného ruchu, medzisťahnu, cezhraničnú a medziregionálnu spoluprácu v oblasti regionálneho rozvoja v záujme trvalo udržateľného rozvoja regiónu, zachovanie identity a rozvoj kultúry a starostlivosť o kultúrne dedičstvo regiónov a sídiel, rozvoj pôdohospodárstva a rozvoj vidieka, rozvoj vidieckych oblastí a zvyšovanie kvality života na vidieku, realizáciu opatrení na ochranu, udržiavanie a zvelaďovanie životného prostredia a na obmedzovanie vplyvov poškodzujúcich životné prostredie a zlepšenie environmentálnej infraštruktúry regiónu, ochranu prírody, efektívne využívanie prírodných zdrojov regiónu a využívanie alternatívnych zdrojov energie, rozvoj občianskej vybavenosti a rozvoj služieb v regióne,) zvyšovanie dostupnosti a kvality bývania, budovanie a posilňovanie štruktúr občianskej spoločnosti, rozvoj prosociálneho správania obyvateľstva, rozvoj telesnej kultúry, športu a turistiky, ochranu, podporu a rozvoj verejného zdravia, atď. Na základe analýzy súčasnej situácie a predpokladov ďalšieho rozvoja sa navrhuje pre obec Pravenec nasledovný strategický cieľ:

„Zabezpečiť ochranu životného prostredia, jeho zvelaďovanie hlavne v podobe rozvoja a kultivácie oddychových zón v obci a v jej blízkom okolí. Obec bude podporovať výrobu, ktorá nezaťažuje životné prostredie. Vytvorí podmienky na výstavbu a rozšírenie existujúcich poľnohospodárskych zón za účelom zlepšenia situácie na trhu práce. Obmedzí negatívne efekty poľnohospodárskej výroby. Systematickými opatreniami pre podporu malého podnikania sa bude snažiť znižovať vysokú nezamestnanosť. Zabezpečiť trvalo udržateľný rozvoj obce Pravenec, po ekonomickej, sociálnej, kultúrnej a environmentálnej stránke. Ekonomický, kultúrny a spoločenský rast bude zabezpečený prostredníctvom disponibilného potenciálu nachádzajúceho sa v ľudských, prírodných a ekonomických zdrojoch. Hlavné zameranie ekonomickej činnosti bude obec smerovať do priemyselnej výroby, lesníctva a poľnohospodárstva, pre ktoré má ideálne rozvojové predpoklady. V oblasti cestovného ruchu vytvorí podmienky pre šírenie tradičných kultúrnych hodnôt – rekonštrukciou kultúrnych pamiatok, ale aj ostatných historických pamiatok. Pre obyvateľov dôchodkového veku vytvorí podmienky pre dôstojné prežitie staroby“.

Formulácia strategického cieľa vychádza z predpokladu, že budú vytvorené podmienky pre stabilizáciu, rozvoj a adaptáciu ekonomicky aktívnych a výkonných subjektov. Zvyšovanie výkonnosti hospodárstva na udržateľnej úrovni v dlhodobom horizonte a rast jeho konkurencieschopnosti je považované za prioritu. Zároveň však musia byť vytvorené také podmienky, aby sa nezvyšovali výdavky verejných prostriedkov, ale aby nastala ich konsolidácia za účelom podpory nových rozvojových Projektov. Navrhovaná stratégia vychádza zo strategických prístupov v rámci regionálneho rozvoja, ktoré sú postavené na:

- aktivizácii nedostatočne využívaného potenciálu a podpore hospodárskeho rozvoja obce a okolia,
- rozšírení a zvýšení podielu aktivít na úrovni partnerstva,
- aktivizácii nástrojov riadenia verejných výdavkov za účelom ich zníženia.

Súbežne je však potrebné venovať pozornosť aj rozvíjaniu ľudských zdrojov. Hlavným zámerom stratégie v tejto oblasti je zapojenie viacerých subjektov a postup riešenia danej problematiky v rámci partnerstva. V oblasti vybavenia územia dopravnou infraštruktúrou sa stratégia orientuje hlavne na vybudovanie prepojenia regiónu tak, aby bola zabezpečená napojenosť na dopravné koridory v dostatočnom čase a kvalite. Okrem zlepšenia dopravnej obslužnosti sa pozornosť venuje aj rozvoju informačnej spoločnosti. Stratégia v oblasti životného prostredia je zameraná na zlepšenie situácie zavádzaním nových ekologických metód výroby energie, novým prístupom občanov k ochrane životného prostredia. Stratégia je založená na eliminácii kľúčových disparít, ktoré sú bariérou rozvoja a na využití pozitívnych výhod, ktoré poskytujú príležitosti pre dlhodobý rast. To je možné uskutočniť len na úrovni partnerstva spolupracou verejného a súkromného sektora a integrovaným prístupom k riešeniu ekonomických, sociálnych a environmentálnych aspektov. Na dosiahnutie strategického cieľa



budú podporovať globálne ciele podľa jednotlivých kľúčových odvetví. Uvedené ciele plne korešpondujú s hlavnými cieľmi definovanými v PHRSR Trenčianskeho samosprávneho kraja a podporujú jeho naplnenie.

FORMULÁCIA A NÁVRH STRATÉGIE

Strategický plán hospodárskeho a sociálneho rozvoja obce pre uvažované obdobie predstavuje rozsiahly komplex analýz a opatrení. V každom období niektoré opatrenia podmieňujú realizovanie iných. Niektoré sa musia považovať za dôležitejšie pre havarijný stav predmetnej veci, niektoré sú ešte prednostnejšie z hľadiska potrieb a záujmu tej alebo onej skupiny obyvateľov. Limitujúci faktor – dostatok finančných prostriedkov nemôže byť dôvodom pre neurčenie strategického cieľa. Už tým že je definovaný napomôže smerovaniu rozvoja. Spracovatelia vychádzajú z prieskumu a analýzy existujúceho stavu, pri zachovaní princípov všeobecného konsenzu a vzájomnej vyváženosti, považujú za prioritné rozvojové oblasti (Osi) nasledovné (vychádzajúce z princípov programového rozpočtovania, prenesených a originálnych kompetencií obce definovaných zákonom 416/2001 o prechode..., ekonomickou a funkčnou klasifikáciou (COFOG) a cieľov podpory regionálneho rozvoja v zmysle zákona 309/2014 o podpore regionálneho rozvoja: Pre obec Pravenec je nevyhnutné, aby v súlade s celoeurópskou stratégiou do roku 2020 naplnila tri kľúčové priority rastu: inteligentný rast ktorý je založený na efektívnych investíciách do vzdelávania, výskumu a inovácií, udržateľný rast, vďaka prechodu na nízkouhlíkové hospodárstvo a zameranie sa na konkurencieschopné odvetvia priemyslu a inkluzívny rast, s veľkým dôrazom na tvorbu pracovných miest a zmiernenie chudoby.

K základným predpokladom realizácie stratégie programu patrí:

- integrovaný prístup (kombinovanie investícií, prierezové riešenie problémov)
- majetkové vysporiadanie vlastníckych vzťahov
- dostatočné financovanie prenesených kompetencií štátnej správy na samosprávu zo štátneho rozpočtu

Pri realizácii stratégie bude zároveň kladený dôraz na rešpektovanie princípov udržateľného rozvoja a podporu synergie medzi ekonomickým, sociálnym a environmentálnym prostredím. Pri formulácii stratégie Programu hospodárskeho rozvoja a sociálneho rozvoja obce Pravenec na roky 2015 – 2024 boli zohľadnené priority Slovenskej republiky formulované v dokumente Národná stratégia regionálneho rozvoja SR 2020/30.

Udržateľný rozvoj sa chápe v kontexte rozvoja sídelného prostredia obce Pravenec. Vo vytvorení systému ktorý by priebežne vyhodnocoval kvalitu sídelného prostredia, identifikoval jeho narušenia a inicioval ich nápravu. Významným faktorom zabezpečenia a zlepšenia kvality sídelného prostredia budú mať aj dopravné projekty vytvárajúce predpoklady inteligentného a inkluzívneho rastu. Udržateľný rast sa zakladá na: ochrane životného prostredia, znížení emisií a zachovaní biologickej rozmanitosti; zavedení efektívnych inteligentných rozvodov elektrickej energie využívajúcich informačné a telekomunikačné technológie; využívaní sietí pokrývajúcich celú EÚ s cieľom poskytnúť podnikom (hlavne malým výrobným spoločnostiam) ďalšiu konkurenčnú výhodu; zlepšení podnikateľského prostredia, a to najmä pre MSP; dobre informovaných spotrebiteľoch. Inkluzívny rast predstavuje rast založený na efektívnom využívaní vnútorných zdrojov regiónu: ľudských, prírodných, kapitálových. Významným faktorom inkluzívneho rastu je spokojnosť obyvateľov a ich ochota podieľať sa na ňom. Úzko s tým súvisí rozvoj športu, voľnočasových aktivít, aktívneho trávenia voľného času, relaxu, zábavy, kultúry, umenia. Sú to aktivity, ktoré podporujú kreativnosť a ktoré by boli zohľadňovali potreby všetkých vekových kategórií a boli im súčasne dostupné.



<p>Zabezpečiť trvalo udržateľný rozvoj obce Pravenec, po ekonomickej, sociálnej, kultúrnej stránke. Ekonomický, kultúrny a spoločenský rast bude zabezpečený prostredníctvom disponibilného potenciálu nachádzajúceho sa v ľudských, prírodných a ekonomických zdrojoch. Hlavné zameranie ekonomickej činnosti bude obec smerovať do ekologicky nezávadných prevádzok v oblasti cestovného ruchu, priemyslu, poľnohospodárstva a potravinárstva, pre ktoré má ideálne rozvojové predpoklady. Zabezpečiť ochranu životného prostredia a jeho zveľaďovanie hlavne v podobe rozvoja a kultivácie oddychových zón v obci.</p>	<p>Prioritná os. PROGRAM 1. HOSPODÁRSTVO A VEDECKO-TECHNICKÝ ROZVOJ</p> <p>Podprogram 1.1. Podpora malého a stredného podnikania zo strany obce. Podprogram 1.2. Podpora tradičných odvetví priemyslu a poľnohospodárstva. Podprogram 1.3. Podpora inovačných aktivít v podnikoch. Podprogram 1.4. Energetická efektívnosť a progresívne technológie vo výrobe.</p>
	<p>Prioritná os. PROGRAM 2. DOPRAVA A KOMUNIKÁCIE</p> <p>Podprogram 2.1. Komunikácie Podprogram 2.2. Doprava</p>
	<p>Prioritná os. PROGRAM 3. TECHNICKÁ INFRAŠTRUKTÚRA</p>
	<p>Prioritná os. PROGRAM 4. ODPADOVÉ HOSPODÁRSTVO</p>
	<p>Prioritná os. PROGRAM 5. ŽIVOTNÉ PROSTREDIE</p> <p>Podprogram 5.1. Informovanosť a poradenstvo Podprogram 5.2. Ochrana a racionálne využívanie vôd, ochrana pred povodňami Podprogram 5.3. Ochrana ovzdušia Podprogram 5.4. Ochrana a rozvoj ostatných zložiek životného prostredia</p>
	<p>Prioritná os. PROGRAM 6. SOCIÁLNE SLUŽBY A ZDRAVOTNÍCTVO</p> <p>Podprogram 6.1. Sociálne služby Podprogram 6.2. Zdravotnícke služby Podprogram 6.3. Služby zamestnanosti</p>
	<p>Prioritná os. PROGRAM 7. VZDELÁVANIE A ŠPORT</p> <p>Podprogram 7.1. Vzdelávanie Podprogram 7.2. Šport</p>
	<p>Prioritná os. PROGRAM 8. KULTÚRA</p> <p>Podprogram 8.1. Kultúrna infraštruktúra Podprogram 8.2. Organizačné zabezpečenie Podprogram 8.3. Propagácia v oblasti kultúry</p>
	<p>Prioritná os. PROGRAM 9. PROPAGÁCIA A CESTOVNÝ RUCH</p> <p>Podprogram 9.1. Propagácia obce Podprogram 9.2. Rekreačno - relaxačné zázemie obce. Podprogram 9.3. Cestovný ruch.</p>
	<p>Prioritná os. PROGRAM 10. ADMINISTRATÍVA A BEZPEČNOSŤ</p> <p>Podprogram 10.1. Administratíva Podprogram 10.2. Bezpečnosť</p>
	<p>Prioritná os. PROGRAM 11. INFORMATIZÁCIA OBCE</p> <p>Podprogram 11.1. Budovanie a rozvoj informačnej infraštruktúry. Podprogram 11.2. Počítačová gramotnosť.</p>



PO 1. Hospodárstvo a vedecko-technický rozvoj

Priority v oblasti rozvoja hospodárstva a vedecko-technického rozvoja spadajú predovšetkým do vytvárania pozitívnych predpokladov na rozvoj podnikateľských aktivít. Ide o vymedzenie priemyselných zón v obci, príprava pozemkov a zabezpečenie technickej infraštruktúry.

Podprogram 1.1.

Cieľ 1.1

Opatrenie 1.1.1

Opatrenie 1.1.2

Podpora malého a stredného podnikania zo strany obce.

Finančne, legislatívne a technicky podporovať malé a stredné podnikanie zo strany obce.

Zakladanie a revitalizácia malých a stredných podnikov s majetkovou účasťou obce.

Podpora rozvoja obchodných a komerčných služieb v obci.

Podprogram 1.2.

Cieľ 1.2

Opatrenie 1.2.1

Podpora tradičných odvetví priemyslu a poľnohospodárstva.

Zabezpečiť rozvoj tradičných remesiel v obci.

Rekonštrukcia budov a hál v areáli hospodárskych dvorov PD.

Podprogram 1.3.

Cieľ 1.3

Opatrenie 1.3.1

Podpora inovačných aktivít v podnikoch.

Vytvorenie podmienok na rozvoj inovačných aktivít v súkromných podnikoch.

Zavádzanie nových technológií do súčasných výrobných prevádzok.

Podprogram 1.4.

Cieľ 1.4

Opatrenie 1.4.1

Energetická efektívnosť a progresívne technológie vo výrobe.

Zvýšenie energetickej efektívnosti na strane výroby aj spotreby a zavádzanie progresívnych technológií v energetike.

Podpora výstavby zariadení na využívanie obnoviteľných zdrojov energie.

PO 2. Doprava a komunikácie

Výstavba a údržba miestnych komunikácií v správe obce ako aj riešenie technického stavu štátnych komunikácií v správe vyššieho územného celku. Zabezpečiť pravidelné a vyhovujúce spojenie obyvateľov obce s regionálnymi centrami prostredníctvom verejnej dopravy.

Podprogram 2.1.

Cieľ 2.1

Opatrenie 2.1.1

Opatrenie 2.1.2

Opatrenie 2.1.3

Opatrenie 2.1.4

Opatrenie 2.1.5

Opatrenie 2.1.6

Komunikácie

Zabezpečiť výstavbu a rekonštrukciu miestnych a štátnych komunikácií.

Výstavba a rekonštrukcia miestnych komunikácií v obci.

Výstavba a rekonštrukcia štátnych komunikácií v obci.

Výstavba cyklotrás na prepojenie sídiel regiónu.

Dostavba parkovísk pre potreby občianskej infraštruktúry.

Dostavba a rekonštrukcia chodníkov popri miestnych komunikáciách.

Rekonštrukcia/výstavba mostov a lávok.

Podprogram 2.2.

Cieľ 2.2

Opatrenie 2.2.1

Opatrenie 2.2.2.

Doprava

Zabezpečenie dopravného spojenia hromadnou autobusovou dopravou, prípadne železničnou dopravou.

Riešenie zastávok SAD ako prvkov drobnej architektúry (prístrešky, lavičky, sedenia, informačné tabule, smetné koše, zeleň,...).

Podpora inej dopravnej infraštruktúry.

PO 3. Technická infraštruktúra

Rozvoj a udržiavanie technickej infraštruktúry je nevyhnutné z hľadiska prílevu investícií v oblasti priemyslu a rozvoja cestovného ruchu, ako aj udržiavania požadovanej životnej úrovne obyvateľstva. Ide hlavne o zabezpečenie infraštruktúry do oblastí, ktoré sú potenciálne najvhodnejšie na rozvoj obce.

Cieľ 3

Opatrenie 3.1

Opatrenie 3.2

Opatrenie 3.3

Opatrenie 3.4

Opatrenie 3.5

Opatrenie 3.6

Zabezpečiť rozvoj a rekonštrukciu technickej infraštruktúry v obci.

Výstavba inžinierskych sietí v nových lokalitách IBV.

Rekonštrukcia a rozšírenie verejného osvetlenia.

Revitalizácia pietnych miest v obci.

Zásobovanie pitnou vodou.

Zvýšenie kapacity elektrickej rozvodnej siete.

Zvýšenie kapacity plynovej rozvodnej siete.

PO 4. Odpadové hospodárstvo

Rozvoj a výstavba infraštruktúry odpadového hospodárstva. Údržba kanalizačnej siete, výstavba a prevádzka zberného dvora pre separovaný zber ako aj obecného kompostoviska.

Cieľ 4

Opatrenie 4.1

Opatrenie 4.2

Opatrenie 4.3

Opatrenie 4.4

Opatrenie 4.5

Opatrenie 4.6

Opatrenie 4.7

Nakladanie s komunálnym a drobným stavebným odpadom

V súlade s prijatými koncepciami zabezpečiť permanentné znižovanie podielu skladovanej časti odpadov, k čomu organizovať mobilné zbery textílií, kovového odpadu, viacvrstvových obalov nebezpečných odpadov.

Zabezpečiť separáciu komunálneho odpadu v obci.

Rekultivácia čiernych skládok.

Výstavba obecného zberného dvora a výstavba kompostoviska.

Výbudovanie prístreškov a ohrád pre umiestňovanie domového odpadu, umiestnenie malých smetných košov vo verejných komunikačných priestoroch.

Dostavba splaškovej kanalizačnej siete.

Dostavba dažďovej kanalizačnej siete.

PO 5. Životné prostredie



Trvalo udržované životné prostredie je významným ukazovateľom kvality života. Dlhodobé udržovanie, ale aj skvalitňovanie prírodného prostredia, je spoločným cieľom všetkých obyvateľov obce. Monitorovaná kvalita vody a ovzdušia. Optimalizácia nakladania s odpadmi. Informovanosť obyvateľov o životnom prostredí. Propagácia chránených území.

Podprogram 5.1.

Cieľ 5.1

Opatrenie 5.1.1

Informovanosť a poradenstvo

Zabezpečiť účinný systém informovanosti a poradenstva

Spracovať koncepciu zabezpečenia informovanosti, poradenstva a prevencie v oblasti ŽP. Trvale preferovať poradenstvo a prevenciu pred represiou.

Podprogram 5.2.

Cieľ 5.2

Opatrenie 5.2.1

Opatrenie 5.2.2

Opatrenie 5.2.3

Ochrana a racionálne využívanie vôd, ochrana pred povodňami

Zabezpečiť ochranu a racionálne využívanie vôd, ochranu pred povodňami.

Zabezpečiť dostatok kvalitnej pitnej vody, minimalizovať straty vo vodovodných sieťach.

Revitalizácia protizáplavových opatrení.

Revitalizácia a úprava koryt vodných tokov.

Podprogram 5.3.

Cieľ 5.3

Opatrenie 5.3..1

Ochrana ovzdušia

Zabezpečiť účinnú ochranu ovzdušia pred malými a strednými zdrojmi znečistenia nachádzajúcimi sa v katastrálnom území obce.

Zabezpečiť zníženie produkovaných emisií hlavným zdrojom znečistenia – domácnosti.

Podprogram 5.4.

Cieľ 5.4

Opatrenie 5.4.1

Opatrenie 5.4.2

Ochrana a rozvoj ostatných zložiek životného prostredia

Realizácia účinných opatrení v oblasti ostatných zložiek životného prostredia.

Revitalizácia protierózných opatrení.

Výstavba a revitalizácia oddychových zón v obci.

PO 6. Sociálna oblasť a zdravotníctvo

Pokračujúci trend rastu podielu seniorov na počte obyvateľov musí byť sprevádzaný podmienkami, ktoré umožnia dôstojnejšie prežitie zvyšku života. Veková skladba obyvateľov je sprevádzaná väčším výskytom špecifických chorôb.

Podprogram 6.1.

Cieľ 6.1

Opatrenie 6.1.1

Opatrenie 6.1.2

Opatrenie 6.1.3

Opatrenie 6.1.4

Sociálne služby

Doplniť chýbajúcu infraštruktúru sociálnych zariadení v obci a zvýšiť ich kvalitu.

Obyvatelia v dôchodkovom veku.

Mladé rodiny s deťmi.

Marginalizované skupiny.

Nájomná bytová výstavba.

Podprogram 6.2.

Cieľ 6.2

Opatrenie 6.2.1

Opatrenie 6.2.2

Zdravotnícke služby

Zlepšiť úroveň poskytovania zdravotníckych a sociálnych služieb.

Podpora poradenskej činnosti.

Zabezpečiť dostupnosť zdravotnej starostlivosti pre dospelých občanov.

Podprogram 6.3.

Cieľ 6.3

Opatrenie 6.3.1

Opatrenie 6.3.2

Opatrenie 6.3.3

Služby zamestnanosti

Zlepšenie zamestnanosti a sociálnej inklúzie rizikových skupín obyvateľov obce.

Realizácia vzdelávacích kurzov v oblasti malého podnikania.

Podpora klientov formou individuálneho poradenstva, posudzovania individuálnych schopností a vypracovávaní individuálnych akčných plánov a rozvoj celoživotného poradenstva.

Podpora poradensko-vzdelávacích aktivít zameraných na získavanie sociálnych zručností pri hľadaní si zamestnania a komunikácie s potenciálnym zamestnávateľom pre znevýhodnených uchádzačov o zamestnanie.

PO 7. Školstvo a šport

Údržba a rozvoj predškolského vzdelávania a základného vzdelávania v obci. Údržba a skvalitnenie športovej infraštruktúry.

Podprogram 7.1.

Cieľ 7.1

Opatrenie 7.1.1

Opatrenie 7.1.2

Vzdelávanie

Zabezpečiť rozvoj a údržbu infraštruktúry vzdelávania a zabezpečenie podmienok pre efektívnu vzdelávaciu činnosť v obci.

Modernizácia zariadení predškolskej výchovy.

Modernizácia zariadení povinnej školskej dochádzky.

Podprogram 7.2.

Cieľ 7.2.

Opatrenie 7.2.1

Opatrenie 7.2.2

Šport

Zabezpečiť trvalé skvalitňovanie vyváženej ponuky výkonnostného a rekreačného športu.

Výstavba a rekonštrukcia športovej infraštruktúry.

Rozvoj mimoškolskej činnosti – športové kluby, turistika, kultúrne krúžky.

PO 8. Kultúra

Trvalé pôsobenie na kultúrne povedomie obyvateľov širokou paletou kultúrnych aktivít organizovaných externými subjektami ale aj miestnymi kultúrnymi spolkami. Existencia dôstojných priestorov pre kultúrne aktivity je prvoradá povinnosť obce. Priebežná a kreatívna propagácia podujatí má vplyv na imidž obce a tým aj na cestovný ruch.



Podprogram 8.1.

Cieľ 8.1

Opatrenie 8.1.1

Opatrenie 8.1.2

Opatrenie 8.1.3

Kultúrna infraštruktúra

Zachovanie kultúrno-historického potenciálu obce a rozvoj kultúrnych, informačných a voľnočasových aktivít v nadväznosti na rozvoj cestovného ruchu na regionálnej a miestnej úrovni.

Výstavba multifunkčného kultúrneho zariadenia.

Rekonštrukcia kultúrnych pamiatok.

Podpora kultúrnych podujatí v obci.

Podprogram 8.2.

Cieľ 8.2

Opatrenie 8.2.1

Organizačné zabezpečenie

Organizačne zabezpečiť ponuku kultúrnych podujatí v obci.

Spracovať kalendár kultúrnych podujatí na celý rok, tento priebežne aktualizovať. Rozšíriť žánrovú ponuku s orientáciou na hodnotný kultúrny prínos.

Podprogram 8.3.

Cieľ 8.3

Opatrenie 8.3.1

Opatrenie 8.3.2

Propagácia v oblasti kultúry

Vytvorenie podmienok na efektívnu propagáciu obce v oblasti kultúry.

Spracovať globálnu koncepciu „propagácie“ histórie obce v multimediálnej forme.

Propagácia kultúry na Internete prostredníctvom www stránky obce.

PO 9. Propagácia a cestovný ruch

V rámci rozvoja cestovného ruchu je potrebné spracovať koncepciu regionálnej spolupráce s okolitými turistickými lokalitami a domácimi a zahraničnými cestovnými kancelárkami. Nevyhnutnou je taktiež propagácia obce a to najmä prostredníctvom www - stránky. Potrebné je sústrediť sa na propagáciu hlavne podujatí, atď..

Podprogram 9.1.

Cieľ 9.1

Opatrenie 9.1.1

Opatrenie 9.1.2

Propagácia obce

Zabezpečiť účinnú propagáciu obce.

Aktualizácia www stránky obce.

Podpora budovania informačných tabúlí v obci.

Podprogram 9.2.

Cieľ 9.2

Opatrenie 9.2.1

Rekreačno - relaxačné zázemie obce.

Budovanie relaxačno – rekreačného zázemia obce.

Podpora vytvárania nových atraktivít v obce.

Podprogram 9.3.

Cieľ 9.3

Opatrenie 9.3.1

Opatrenie 9.3.2

Cestovný ruch.

Podporovať podnikateľské aktivity v cestovnom ruchu.

Uzavrieť s podnikateľmi dohody o poskytovaní služieb v agroturistike a cestovnom ruchu a o propagovaní ich služieb obcami.

Podporovať podnikateľské subjekty, neziskové organizácie a inštitúcie pri získavaní finančných prostriedkov z grantov a fondov EÚ.

PO 10. Administratíva a bezpečnosť

V rámci administratívneho zabezpečenia chodu samosprávy vytvárať vhodné podmienky na efektívnych chod úradu. Vytvoriť vhodné pracovné prostredie a technické zabezpečenie.

Podprogram 10.1.

Cieľ 10.1

Opatrenie 10.1.1

Administratíva

Zabezpečiť rozvoj administratívnej infraštruktúry a podmienok na výkon samosprávnych funkcií v obci

Modernizácia Obecného úradu.

Podprogram 10.2.

Cieľ 10.2

Opatrenie 10.2.1

Bezpečnosť

Vytvorenie podmienok na znižovanie kriminality v obci a ochranu majetku obyvateľov a ostatných subjektov v obci.

Dostavba kamerového systému a iných bezpečnostných systémov.

PO 11. Informatizácia obce

Zabezpečenie technických podmienok pre rozvoj informačnej spoločnosti. Umožniť obyvateľom využívať on-line elektronické služby samosprávy. Vytvoriť vhodné podmienky na prechod na e-government na lokálnej úrovni (e-gov, e-vote, e-services, ...). Umožniť obyvateľom obce a pracovníkom samosprávy zvyšovať svoje počítačové vedomie a zručnosti.

Podprogram 11.1.

Cieľ 11.1

Opatrenie 11.1.1

Opatrenie 11.1.2

Budovanie a rozvoj informačnej infraštruktúry.

Zabezpečiť technické podmienky na prechod samosprávy na nový typ vládnutia - e - government.

Rozvoj infraštruktúry informačných systémov samosprávy.

Zavádzanie efektívnych elektronických služieb poskytovaných na úrovni samosprávy.

Podprogram 11.2.

Cieľ 11.2

Opatrenie 11.2.1

Opatrenie 11.2.2

Opatrenie 11.2.3

Počítačová gramotnosť.

Zvýšenie počítačovej gramotnosti obyvateľov a pracovníkov samosprávy.

Podpora zvyšovania počítačového vedomia u pracovníkov samosprávy.

Podpora zvyšovania počítačového vedomia u obyvateľov obce.

Podpora vzdelávacích aktivít zameraných na zvyšovanie zručností a vedomostí o internete a motiváciu k používaniu internetu a elektronických služieb.



Programová časť Programu hospodárskeho rozvoja a sociálneho rozvoja obce Pravenec 2015 - 2024



5.1 PROGRAM 1. HOSPODÁRSTVO A VEDECKO-TECHNICKÝ ROZVOJ

Strategický zámer

Zlepšiť podmienky pre rozvoj podnikateľských aktivít, s dôrazom na zvýšenie úrovne zamestnanosti a úrovne a kvality služieb pre obyvateľov obce. V oblasti priemyslu je potrebné okrem zachovania stabilných prvkov výroby všetkými možnými opatreniami podporovať vytváranie nových pracovných príležitostí. Z uvedeného dôvodu sa plánuje intenzifikácia existujúcich výrobných zón, ktoré by významným spôsobom pozitívne ovplyvnili zamestnanosť a ekonomickú stabilitu v obci.

Podprogram 1.1. Podpora malého a stredného podnikania zo strany obce.

Cieľ 1.1 Finančne, legislatívne a technicky podporovať malé a stredné podnikanie zo strany obce.

Opatrenia podprogramu:

Opatrenie 1.1.1 Zakladanie a revitalizácia malých a stredných podnikov s majetkovou účasťou obce.
Aktivity Tvorba podmienok.

Opatrenie 1.1.2 Podpora rozvoja obchodných a komerčných služieb v obci.
Aktivity Rozšírenie siete obchodných prevádzok potravinárskeho tovaru.
Podpora zriaďovania prevádzok komerčných služieb.
Podpora zriaďovania prevádzok servisných a opravárenských služieb.

Podprogram 1.2. Podpora tradičných odvetví priemyslu a poľnohospodárstva.

Cieľ 1.2 Zabezpečiť rozvoj tradičných remesiel v obci.

Opatrenia podprogramu:

Opatrenie 1.2.1 Rekonštrukcia areálov hospodárskych dvorov PD.
Aktivity Vypracovanie technickej dokumentácie.
Rekonštrukcia hál a budov.
Modernizácia technologického vybavenia PD.
Obmedzenie negatívnych dopadov živočíšnej výroby.

Podprogram 1.3. Podpora inovačných aktivít v podnikoch.

Cieľ 1.3 Vytvorenie podmienok na rozvoj inovačných aktivít v súkromných podnikoch.

Opatrenia podprogramu:

Opatrenie 1.3.1 Zavádzanie nových technológií do súčasných výrobných prevádzok.
Aktivity Modernizácia technológie v podnikoch výroby.

Podprogram 1.4. Energetická efektívnosť a progresívne technológie vo výrobe.

Cieľ 1.4 Zvýšenie energetickej efektívnosti na strane výroby aj spotreby a zavádzanie progresívnych technológií v energetike.

Opatrenia podprogramu:

Opatrenie 1.4.1 Podpora výstavby zariadení na využívanie obnoviteľných zdrojov energie.
Aktivity Spracovanie technickej dokumentácie.
Inštalácia slnečných kolektorov na budovu obecného domu.
Inštalácia slnečných kolektorov na budovu materskej školy a kultúrno-spoločenského strediska.

5.2 PROGRAM 2. DOPRAVA A KOMUNIKÁCIE

Strategický zámer

Podpora investičných aktivít so zameraním na modernizáciu a budovanie regionálnych komunikácií (ciest I., III. triedy a miestnych komunikácií) zaisťujúcich dopravnú obslužnosť obce Pravenec. Zámerom je zabezpečiť také prepojenie osídlenia, ktoré umožní efektívny pohyb ľudí a tovaru, modernizáciu dopravných subsystémov zabezpečujúcich bezpečné a hygienicky vyhovujúce dopravné trasy. Cieľom investícií do tohto typu dopravnej infraštruktúry je odstránenie identifikovaných nedostatkov v cestnej sieti s ohľadom environmentálny a bezpečnostný aspekt.

Podprogram 2.1. Komunikácie

Cieľ 2.1 Zabezpečiť výstavbu a rekonštrukciu miestnych a štátnych komunikácií.

Opatrenia podprogramu:

Opatrenie 2.1.1 Výstavba a rekonštrukcia miestnych komunikácií v obci.
Aktivity Vypracovanie technickej dokumentácie.
Výstavba prístupovej komunikácie ku kultúrno-spoločenskému stredisku - ukľudnená komunikácia (D1) v kat. 7/20; dĺžka komunikácie cca 125 m – časť obce kolónia.



	<p>Výstavba komunikácie na pozemkoch parc. č. 1772/1, 1772/2, 1772/3, 1773 - miestna obslužná komunikácia 7,5/40; dĺžka komunikácie cca 225 m – časť obce Kolónia.</p> <p>Výstavba prístupovej komunikácie pre lokalitu Z1/8.</p> <p>Rozšírenie prístupovej komunikácie pre lokalitu Z1/10.</p> <p>Rekonštrukcia miestnych komunikácií v časti Kolónia – 2221 m.</p> <p>Rekonštrukcia miestnych komunikácií v časti dedina – 3351 m.</p> <p>Výstavba lesných a poľných ciest podľa projektu pozemkových úprav.</p> <p>Výstavba nového vstupu do obce v blízkej protiaľhlej časti vstupu do obce Poluvsie.</p> <p>Výstavba miestnej komunikácie v lokalite „Pod Mokradou“ - komunikácia vetva „A“ - dĺžky 537 m.</p> <p>Výstavba miestnej komunikácie v lokalite „Pod Mokradou“ - komunikácia vetva „B“ - dĺžky 397 m.</p> <p>Výstavba miestnej komunikácie v lokalite „Pod Mokradou“ - komunikácia vetva „C“ - dĺžky 306 m.</p> <p>Výstavba miestnej komunikácie v lokalite „Pod Mokradou“ - komunikácia vetva „D“ - dĺžky 636 m.</p>
Opatrenie 2.1.2	Výstavba a rekonštrukcia štátnych komunikácií v obci.
Aktivita	Rozšírenie komunikácie I/64 o jeden jazdný pruh v oboch smeroch v mieste zákruty.
Opatrenie 2.1.3	Výstavba cyklotrás na prepojenie sídiel regiónu.
Aktivita	<p>Vypracovanie technickej dokumentácie.</p> <p>Výstavba cyklotrasy vo východnej časti územia popri vodnom kanály.</p> <p>Výstavba trial cyklistického parku časti Pod Mokradou a časti Pravenec - kolónia, ktorý sa napojí na existujúcu lesnú cyklistickú cestu 623 m.</p>
Opatrenie 2.1.4	Dostavba parkovísk pre potreby občianskej infraštruktúry.
Aktivita	<p>Vypracovanie technickej dokumentácie.</p> <p>Výstavba parkoviska pri obecnom cintoríne – 0,14 ha – časť Kolónia.</p> <p>Výstavba parkoviska pri cintoríne – časť dedina.</p> <p>Výstavba parkoviska pri bytovom dome č. 351 – Kolónia.</p> <p>Organizácia dopravy na parkovisku v časti Kolónia.</p> <p>Výstavba parkoviska pre potreby priemyselného parku s prvkami zelene.</p>
Opatrenie 2.1.5	Dostavba a rekonštrukcia chodníkov popri miestnych komunikáciách.
Aktivita	<p>Vypracovanie technickej dokumentácie.</p> <p>Rekonštrukcia chodníkov v obecnom parku – časť kolónia.</p> <p>Rekonštrukcia chodníkov popri miestnych komunikáciách parc. č. 1275/25, 1275/26, 1248/4, 1274/8,9, 1248/47 - kolónia.</p> <p>Rekonštrukcia chodníkov popri miestnych komunikáciách parc. č. 255/3, 254/8 – dedina.</p> <p>Výstavba chodníkov popri miestnych komunikáciách parc. č. 806, 248, 231.</p>
Opatrenie 2.1.6	Rekonštrukcia/výstavba mostov a lávok.
Aktivita	Rekonštrukcia a rozšírenie premostenia nad „Cigánskym potokom“.
Opatrenie 2.1.7	Úprava dopravnej infraštruktúry.
Aktivita	<p>Vyznačenie prechodov pre chodcov na frekventovaných častiach obce.</p> <p>Optimalizácia dopravného značenia v časti dedina.</p> <p>Optimalizácia dopravného značenia v časti Kolónia.</p> <p>Osadenie informačno – orientačného značenia v obidvoch častiach obce.</p>

Podprogram 2.2. Doprava

Cieľ 2.2 Zabezpečenie dopravného spojenia hromadnou autobusovou dopravou, prípadne železničnou dopravou.

Opatrenia podprogramu:

Opatrenie 2.2.1	Riešenie zastávok SAD ako prvkov drobnej architektúry (prístrešky, lavičky, sedenia, informačné tabule, smetné koše, zeleň,...).
Aktivita	<p>Vypracovanie technickej dokumentácie.</p> <p>Rekonštrukcia zastávok SAD.</p>

5.3 PROGRAM 3. TECHNICKÁ INFRAŠTRUKTÚRA

Strategický zámer

Rozvoj komplexnej infraštruktúry podporujúcej rozvoj obce a zohľadňujúcej rast kvality života obyvateľov obce a životného prostredia. Rozvoj infraštruktúry bude smerovať hlavne k jej rozšíreniu na potenciálne priemyselné zóny v obci, IBV, ako aj na rekonštrukciu súčasnej infraštruktúry - vodovodnej, elektrickej, komunikačnej.

Cieľ 3 Zabezpečiť rozvoj a rekonštrukciu technickej infraštruktúry v obci.

Opatrenia podprogramu:

Opatrenie 3.1	Výstavba inžinierskych sietí v nových lokalitách IBV.
Aktivita	<p>Vypracovanie technickej dokumentácie.</p> <p>Dostavba plôch IBV v lokalite „Pod Mokradou“.</p> <p>Dostavba plôch IBV východne od zastavaného územia v lokalite Z1/3 pre 35 RD.</p> <p>Dostavba plôch IBV v lokalite Z1/7 pre 15 RD.</p> <p>Dostavba plôch IBV v severnej časti katastra v lokalite Z1/8 pre 10 RD.</p> <p>Dostavba plôch IBV v severozápadnom cípe katastra v lokalite Z1/10 pre 84 RD.</p>
Opatrenie 3.2	Rekonštrukcia a rozšírenie verejného osvetlenia.
Aktivita	<p>Vypracovanie technickej dokumentácie a príprava projektového spisu.</p> <p>Spracovanie auditu verejného osvetlenia.</p>



	Modernizácia osvetlenia v časti Kolónia – 100 svetelných bodov. Modernizácia osvetlenia v časti dedina – 130 svetelných bodov.
Opatrenie 3.3 Aktivita	Revitalizácia pietnych miest v obci. Spracovanie technickej dokumentácie. Revitalizácia areálu cintorína v obci. Výstavba chodníkov na obecnom cintoríne v časti Kolónia. Výstavba osvetlenia na obecnom cintoríne v časti Kolónia.
Opatrenie 3.4 Aktivita	Zásobovanie pitnou vodou. Spracovanie technickej dokumentácie. Rekonštrukcia vodovodnej siete. Výstavba vodovodnej siete v lokalite „Pod Mokrad’ou“ – regulačný blok L1. Výstavba vodovodnej siete v lokalite „Pod Mokrad’ou“ – regulačný blok L3 a L4 – 1025 m.
Opatrenie 3.5 Aktivita	Zvýšenie kapacity elektrickej rozvodnej siete. Výstavba elektrickej rozvodnej siete v lokalite „Pod Mokrad’ou“. Výstavba trafostaníc TS1,2,3,4. Výstavba TS 14 pre lokalitu Z1/3 o výkone 160 kVA. Výstavba TS 15 pre lokalitu Z1/10 a Z1/8 o výkone 400 kVA. Zvýšenie výkonu TS v lokalite Z1/7.
Opatrenie 3.6 Aktivita	Zvýšenie kapacity plynovej rozvodnej siete. Výstavba hlavnej vetvy plynovodu o dĺžke cca. 1050 m. Výstavba bočných vetiev plynovodu o dĺžke cca. 500 m.

5.4 PROGRAM 4. ODPADOVÉ HOSPODÁRSTVO

Strategický zámer

Vytvorenie efektívneho a spoľahlivého systému zberu a zneškodňovania odpadov produkovaných subjektmi. Zabezpečiť výstavbu/dostavbu splaškovej a dažďovej kanalizačnej siete. Vytvoriť podmienky na odvoz a likvidáciu TKO a nebezpečného odpadu, vytvorenie podmienok na efektívnu separáciu odpadu v obci.

Cieľ 4 Nakladanie s komunálnym a drobným stavebným odpadom	
Opatrenia podprogramu:	
Opatrenie 4.1	V súlade s prijatými koncepciami zabezpečiť permanentné znižovanie podielu skladovanej časti odpadov, k čomu organizovať mobilné zbery textílií, kovového odpadu, viacvrstvových obalov nebezpečných odpadov.
Aktivita	Zvýšiť environmentálne povedomie ľuďí. Zabezpečenie zberného kontajneru. Zabezpečenie zberu nebezpečných odpadov.
Opatrenie 4.2	Zabezpečiť separáciu komunálneho odpadu v obci.
Aktivita	Ekonomicky motivovať obyvateľstvo. Zabezpečiť požadované podmienky pre realizáciu separovaného zberu. Zabezpečenie nádob pre separovaný zber. Obstaranie kompostérov pre domáce kompostovanie.
Opatrenie 4.3	Rekultivácia čiernych skládok.
Aktivita	Lokalizácia čiernych skládok. Likvidácia skládok.
Opatrenie 4.4	Výstavba obecného zberného dvora a výstavba kompostoviska.
Aktivita	Vypracovanie technickej dokumentácie. Výstavba komunitnej kompostárne (do 5 ton). Výstavba zberného dvora pre separovaný zber (bez zberu kovov). Obstaranie mechanizácie pre obecné kompostovisko (traktor, vlečka, štiepkovač). Obstaranie mechanizácie pre zberný dvor.
Opatrenie 4.5	Vybudovanie prístreškov a ohrád pre umiestňovanie domového odpadu, umiestnenie malých smetných košov vo verejných komunikačných priestoroch.
Aktivita	Vypracovanie technickej dokumentácie. Výstavba prístreškov a doplnenie odpadových nádob.
Opatrenie 4.6	Dostavba splaškovej kanalizačnej siete.
Aktivita	Vypracovanie technickej dokumentácie. Výstavba kanalizačnej siete v časti dedina. Rekonštrukcia a dostavba kanalizácie – Kolónia. Dostavba kanalizačnej siete v obci. Výstavba kanalizačnej siete v lokalite „Pod Mokrad’ou“ – regulačný blok L1. Výstavba malej ČOV – 75 EO – regulačný blok L1. Výstavba kanalizačnej siete v lokalite „Pod Mokrad’ou“ – regulačný blok L4. Výstavba malej ČOV – 125 EO – regulačný blok L4. Výstavba kanalizačnej siete v lokalite Z1/3 a Z1/8.
Opatrenie 4.7	Dostavba dažďovej kanalizačnej siete.
Aktivita	Vypracovanie technickej dokumentácie. Revitalizácia odvodňovacích kanálov na zber povrchovej vody.



Opravy odkvapových systémov na obecných budovách a odvod povrchových vôd.
Výmena rúry pod miestnou komunikáciou parc. č. 1453/2 – Kolónia.
Odvodnenie miestnej komunikácie parc. č. 254/8 a 255/3 – časť dedina.

5.5 PROGRAM 5. ŽIVOTNÉ PROSTREDIE

Strategický zámer

Strategickým zámerom obce je nielen zachovanie existujúceho dobrého stavu životného prostredia a zvyšovania jeho kvality, ale aj eliminácia slabých stránok, neustála osveta, výchova a informovanosť o stave životného prostredia.

Podprogram 5.1. Informovanosť a poradenstvo

Cieľ 5.1 Zabezpečiť účinný systém informovanosti a poradenstva

Opatrenia podprogramu:
Opatrenie 5.1.1 Spracovať koncepciu zabezpečenia informovanosti, poradenstva a prevencie v oblasti ŽP. Trvale preferovať poradenstvo a prevenciu pred represiou.
Aktivity Vypracovanie koncepcie pre ochranu životného prostredia v obci.
Prezentácia a šírenie osvety v oblasti životného prostredia.

Podprogram 5.2. Ochrana a racionálne využívanie vôd, ochrana pred povodňami

Cieľ 5.2 Zabezpečiť ochranu a racionálne využívanie vôd, ochranu pred povodňami.

Opatrenia podprogramu:
Opatrenie 5.2.1 Zabezpečiť dostatok kvalitnej pitnej vody, minimalizovať straty vo vodovodných sieťach.
Aktivity Údržba a dostavba existujúcej vodovodnej siete.
Revitalizácia studní a prameňov - Mokrad', Dolinky, Podháje.

Opatrenie 5.2.2 Revitalizácia protizáplavových opatrení.
Aktivity Spracovanie technickej dokumentácie.
Revitalizácia protipovodňových opatrení pri objekte bývalého mlyna – rieka Nitra.
Revitalizácia protipovodňových opatrení za materskou škôlkou – rieka Nitra.
Revitalizácia protipovodňových opatrení pri moste pri kaštieli – potok Zatopenec.
Revitalizácia protipovodňových opatrení pri moste na štátnej ceste – potok Zatopenec.
Revitalizácia protipovodňových opatrení v časti kolónia – rieka Nitra.

Opatrenie 5.2.3 Revitalizácia a úprava koryt vodných tokov.
Aktivity Vypracovanie technickej dokumentácie.
Revitalizácia a vyčistenie koryta toku Cigánsky potok.
Revitalizácia a vyčistenie koryta toku Nitra.
Revitalizácia a vyčistenie koryta toku Tužina.
Revitalizácia a vyčistenie koryta toku Pravenec.
Revitalizácia a vyčistenie koryta toku Zatopenec.
Revitalizácia a vyčistenie koryta toku Lihotský potok.

Podprogram 5.3. Ochrana ovzdušia

Cieľ 5.3 Zabezpečiť účinnú ochranu ovzdušia pred malými a strednými zdrojmi znečistenia nachádzajúcimi sa v katastrálnom území obce.

Opatrenia podprogramu:
Opatrenie 5.3..1 Zabezpečiť zníženie produkovaných emisií hlavným zdrojom znečistenia – domácnosti.
Aktivity Obmedziť spaľovanie fosílnych palív.
Prechod na alternatívne zdroje vykurovania.

Podprogram 5.4. Ochrana a rozvoj ostatných zložiek životného prostredia

Cieľ 5.4 Realizácia účinných opatrení v oblasti ostatných zložiek životného prostredia.

Opatrenia podprogramu:
Opatrenie 5.4.1 Revitalizácia protieróznych opatrení.
Aktivity Spracovanie technickej dokumentácie.
Revitalizácia protieróznych opatrení.

Opatrenie 5.4.2 Výstavba a revitalizácia oddychových zón v obci.
Aktivity Spracovanie technickej dokumentácie.
Revitalizácia obecného parku – 4203 m² – Kolónia.
Výstavba verejného parku v západnej časti územia pozdĺž komunikácie I/64 s náplňou voľno časových aktivít (korčuliarsky okruh s dĺžkou 623m, stolný tenis, petanque ihriská, altánky atď.).
Výstavba malého námestia v priestore za objektom bývalej základnej školy.
Výsadba izolačnej zelene pozdĺž železničnej trate v západnej časti územia.

5.6 PROGRAM 6. SOCIÁLNE SLUŽBY A ZDRAVOTNÍCTVO



Strategický zámer

Neustále rozvíjať širokú paletu sociálnych a zdravotných služieb poskytovaných v obci. Dbáť o ich dostupnosť, kvalitu a vzájomnú vyváženosť za účelom dosiahnutia dôstojných podmienok života všetkých kategórií obyvateľov obce.

Podprogram 6.1. Sociálne služby

Cieľ 6.1 Doplniť chýbajúcu infraštruktúru sociálnych zariadení v obci a zvýšiť ich kvalitu.

Opatrenia podprogramu:

Opatrenie 6.1.1 Obyvatelia v dôchodkovom veku.
Aktivita Výstavba denného stacionára.
Zriadenie služby sociálneho taxíka pre starších obyvateľov.
Poskytovanie služieb stravovania pre obyvateľov v dôchodkovom veku.
Elektronický strážca – GPS monitoring.
Zabezpečenie služby donášky nákupov starším obyvateľom obce.

Opatrenie 6.1.2 Mladé rodiny s deťmi.
Aktivita Podpora mladých rodín s deťmi.

Opatrenie 6.1.3 Marginalizované skupiny.
Aktivita Materiálne technické zabezpečenie.

Opatrenie 6.1.4 Nájomná bytová výstavba.
Aktivita Vypracovanie technickej dokumentácie.
Výstavba nájomných bytových domov 4x4 b.j.

Podprogram 6.2. Zdravotnícke služby

Cieľ 6.2 Zlepšiť úroveň poskytovania zdravotníckych a sociálnych služieb.

Opatrenia podprogramu:

Opatrenie 6.2.1 Podpora poradenskej činnosti.
Aktivita Zabezpečenie personálnych kapacít.
Zabezpečenie priestorov.

Podprogram 6.3. Služby zamestnanosti

Cieľ 6.3 Zlepšenie zamestnanosti a sociálnej inklúzie rizikových skupín obyvateľov obce.

Opatrenia podprogramu:

Opatrenie 6.3.1 Realizácia vzdelávacích kurzov v oblasti malého podnikania.
Aktivita Finančné a personálne zabezpečenie.

Opatrenie 6.3.2 Podpora klientov formou individuálneho poradenstva, posudzovania individuálnych schopností a vypracovávaní individuálnych akčných plánov a rozvoj celoživotného poradenstva.
Aktivita Zabezpečenie priestorov na uskutočňovanie poradenských služieb.
Personálne zabezpečenie poradenstva.

Opatrenie 6.3.3 Podpora poradensko-vzdelávacích aktivít zameraných na získavanie sociálnych zručností pri hľadaní si zamestnania a komunikácie s potenciálnym zamestnávateľom pre znevýhodnených uchádzačov o zamestnanie.
Aktivita Zabezpečenie priestorov na uskutočňovanie poradenských služieb.
Personálne zabezpečenie poradenstva.

5.7 PROGRAM 7. VZDELÁVANIE A ŠPORT

Strategický zámer

Zabezpečenie všestranného rozvoja detí a mládeže. Zlepšenie technického stavu a vybavenia materskej školy. V športe umožniť ponuku čo najširšej palety služieb, zabezpečiť čo najefektívnejšie a transparentné využitie verejných financií ku prospechu všetkých občanov obce. Podpora existujúcich športových podujatí, ako aj vytváranie vhodných podmienok pre rozvoj rôznych druhov športu nielen pre obyvateľov obce.

Podprogram 7.1. Vzdelávanie

Cieľ 7.1 Zabezpečiť rozvoj a údržbu infraštruktúry vzdelávania a zabezpečenie podmienok pre efektívnu vzdelávaciu činnosť v obci.

Opatrenia podprogramu:

Opatrenie 7.1.1 Modernizácia zariadení predškolskej výchovy.
Aktivita Zmena palivovej základne budovy materskej školy – obstaranie technológie.
Obstaranie vybavenia materskej školy.

Opatrenie 7.1.2 Modernizácia zariadení povinnej školskej dochádzky.



Aktivity Výstavba základnej školy so školským areálom v priestore pri novom vstupe do obce Pravenec, v jeho južnej časti územia.

Podprogram 7.2. Šport

Cieľ 7.2. Zabezpečiť trvalé skvalitňovanie vyváženej ponuky výkonnostného a rekreačného športu.

Opatrenia podprogramu:

Opatrenie 7.2.1 Výstavba a rekonštrukcia športovej infraštruktúry.
Aktivity Spracovanie technickej dokumentácie.
Rekonštrukcia tenisového ihriska a oplatenia - Kolónia.
Rekonštrukcia viacúčelového ihriska (výmena mantinelov a povrchu) - Kolónia.
Dovybavenie detského ihriska - časť Kolónia.
Dovybavenie detského ihriska - časť dedina.
Výstavba multifunkčného ihriska v časti dedina.

Opatrenie 7.2.2 Rozvoj mimoškolskej činnosti – športové kluby, turistika, kultúrne krúžky.
Aktivity Zabezpečenie priestorového a materiálneho vybavenia.

5.8 PROGRAM 8. KULTÚRA

Strategický zámer

Trvalé pôsobenie na kultúrne povedomie obyvateľov širokou paletou kultúrnych aktivít organizovaných externými subjektmi. Existencia dôstojných priestorov pre kultúrne aktivity je povinnosť obce. Prieběžná a kreatívna propagácia podujatí má vplyv na imidž obce a tým aj na cestovný ruch.

Podprogram 8.1. Kultúrna infraštruktúra

Cieľ 8.1 Zachovanie kultúrno-historického potenciálu obce a rozvoj kultúrnych, informačných a voľnočasových aktivít v nadväznosti na rozvoj cestovného ruchu na regionálnej a miestnej úrovni.

Opatrenia podprogramu:

Opatrenie 8.1.1 Výstavba multifunkčného kultúrneho zariadenia.
Aktivity Vypracovanie technickej dokumentácie.
Rekonštrukcia kultúrno - spoločenského strediska – časť kolónia
Modernizácia vybavenia kultúrno-spoločenského strediska.
Rekonštrukcia obecného domu.
Modernizácia vybavenia obecného domu.

Opatrenie 8.1.2 Rekonštrukcia kultúrnych pamiatok.
Aktivity Rekonštrukcia pamiatok.
Výstavba kostola na námestí v priestore za objektom bývalej základnej školy.

Opatrenie 8.1.3 Podpora kultúrnych podujatí v obci.
Aktivity Vypracovanie technickej dokumentácie.
Výstavba objektu Amfiteátra.

Podprogram 8.2. Organizačné zabezpečenie

Cieľ 8.2 Organizačne zabezpečiť ponuku kultúrnych podujatí v obci.

Opatrenia podprogramu:

Opatrenie 8.2.1 Spracovať kalendár kultúrnych podujatí na celý rok, tento priebežne aktualizovať. Rozšíriť žánrovú ponuku s orientáciou na hodnotný kultúrny prínos.
Aktivity Personálne a finančné zabezpečenie.
Spracovanie kalendár kultúrnych podujatí.

Podprogram 8.3. Propagácia v oblasti kultúry

Cieľ 8.3 Vytvorenie podmienok na efektívnu propagáciu obce v oblasti kultúry.

Opatrenia podprogramu:

Opatrenie 8.3.1 Spracovať globálnu koncepciu „propagácie“ histórie obce v multimediálnej forme.
Aktivity Personálne a finančné zabezpečenie.
Spracovanie koncepcie v multimediálnej forme.
Spracovanie monografie.

Opatrenie 8.3.2 Propagácia kultúry na Internete prostredníctvom www stránky obce.
Aktivity Finančné zabezpečenie.
Obsahová analýza www stránky.
Priebežná aktualizácia www stránky.

5.9 PROGRAM 9. PROPAGÁCIA A CESTOVNÝ RUCH

Strategický zámer



Budovať goodwill obce a dosiahnuť, aby sa obec stala vyhľadávaným miestom cestovného ruchu v oblasti športu, kultúry a turistiky. Využiť prírodný potenciál, ktorý ponúka blízke aj širšie okolie obce.

Podprogram 9.1. Propagácia obce

Cieľ 9.1 Zabezpečiť účinnú propagáciu obce.

Opatrenia podprogramu:

Opatrenie 9.1.1 Aktualizácia www stránky obce.
Aktivita Finančné zabezpečenie.
Obsahová analýza www stránky.
Prieběžná aktualizácia www stránky.

Opatrenie 9.1.2 Podpora budovania informačných tabúlí v obci.
Aktivita Budovanie a inštalácia tabúlí informujúcich o atrakciách obce.
Budovanie a inštalácia tabúlí propagujúcich kultúrne hodnoty obce.

Podprogram 9.2. Rekreačno - relaxačné zázemie obce.

Cieľ 9.2 Budovanie relaxačno – rekreačného zázemia obce.

Opatrenia podprogramu:

Opatrenie 9.2.1 Podpora vytvárania nových atrakcií v obce.
Aktivita Spracovanie technickej dokumentácie.
Využitie poľnohospodárskych objektov pre rozvoj vidieckej turistiky.

Podprogram 9.3. Cestovný ruch.

Cieľ 9.3 Podporovať podnikateľské aktivity v cestovnom ruchu.

Opatrenia podprogramu:

Opatrenie 9.3.1 Uzavrieť s podnikateľmi dohody o poskytovaní služieb v agroturistike a cestovnom ruchu a o propagovaní ich služieb obcami.
Aktivita Zabezpečenie personálnych kapacít.

Opatrenie 9.3.2 Podporovať podnikateľské subjekty, neziskové organizácie a inštitúcie pri získavaní finančných prostriedkov z grantov a fondov EÚ.
Aktivita Zabezpečenie personálnych kapacít.

5.10 PROGRAM 10. ADMINISTRATÍVA A BEZPEČNOSŤ

Strategický zámer

Vytvoriť podmienky na efektívnu prácu obecného úradu. Vytvoriť vyhovujúce podmienky na poskytovanie verejných služieb, estetizácia a funkčnosť miesta kontaktu so zákazníkmi obecného úradu, vytváranie vhodných technických a pracovných podmienok na obecných úradoch. Vytvorenie podmienok na znižovanie kriminality v obci a ochranu majetku obyvateľov a ostatných subjektov v obci.

Podprogram 10.1. Administratíva

Cieľ 10.1 Zabezpečiť rozvoj administratívnej infraštruktúry a podmienok na výkon samosprávnych funkcií v obci

Opatrenia podprogramu:

Opatrenie 10.1.1 Modernizácia Obecného úradu.
Aktivita Výstavba bezbariérového prístupu do obecného úradu.
Rekonštrukcia a prestavba budovy OcÚ.

Podprogram 10.2. Bezpečnosť

Cieľ 10.2 Vytvorenie podmienok na znižovanie kriminality v obci a ochranu majetku obyvateľov a ostatných subjektov v obci.

Opatrenia podprogramu:

Opatrenie 10.2.1 Dostavba kamerového systému a iných bezpečnostných systémov.
Aktivita Inštalácia kamerového systému v priestore časti dedina.
Inštalácia kamerového systému v priestore v časti Kolónia.
Výstavba bezdrôtového rozhlasu v lokalite „Pod Mokradou“.
Rekonštrukcia obecného rozhlasu.

5.11 PROGRAM 11. INFORMATIZÁCIA OBCE

Strategický zámer



Zabezpečenie technických podmienok pre rozvoj informačnej spoločnosti. Umožniť obyvateľom využívať on-line elektronické služby samosprávy. Vytvoriť vhodné podmienky na prechod na e-government na lokálnej úrovni (e-vote, e-services,...). Umožniť obyvateľom obce a pracovníkom samosprávy zvyšovať svoje počítačové vedomie a zručnosti.

Podprogram 11.1. Budovanie a rozvoj informačnej infraštruktúry.

Cieľ 11.1 Zabezpečiť technické podmienky na prechod samosprávy na nový typ vládnutia - e - government.

Opatrenia podprogramu:

Opatrenie 11.1.1 Rozvoj infraštruktúry informačných systémov samosprávy.
Aktivity Technické zabezpečenie IS.
Tvorba základného SW na komunikáciu občan – samospráva – podnikateľské subjekty.

Opatrenie 11.1.2 Zavádzanie efektívnych elektronických služieb poskytovaných na úrovni samosprávy.
Aktivity Tvorba aplikačného softwaru na zabezpečenie e – služieb v obci.
Tvorba SW na realizáciu e-vote na miestnej úrovni.

Podprogram 11.2. Počítačová gramotnosť.

Cieľ 11.2 Zvýšenie počítačovej gramotnosti obyvateľov a pracovníkov samosprávy.

Opatrenia podprogramu:

Opatrenie 11.2.1 Podpora zvyšovania počítačového vedomia u pracovníkov samosprávy.
Aktivity Realizácia kurzov v oblasti nových SW pre pracovníkov miestnej samosprávy.

Opatrenie 11.2.2 Podpora zvyšovania počítačového vedomia u obyvateľov obce.
Aktivity Realizácia kurzov na zvyšovanie počítačového vedomia u obyvateľov obce.
Realizácia kurzov na obsluhu a používanie obecného informačného a komunikačného systému.

Opatrenie 11.2.3 Podpora vzdelávacích aktivít zameraných na zvyšovanie zručností a vedomostí o internete a motiváciu k používaniu internetu a elektronických služieb.
Aktivity Realizácia kurzov na zvyšovanie vedomostí o internete.

6 MERATEĽNÉ INDIKÁTORY

Monitorovanie Programu hospodárskeho a sociálneho rozvoja obce Pravenec sa vykonáva na základe súboru indikátorov priradených k jednotlivým cieľom a opatreniam (ktoré môžu byť priebežne konkretizované). Indikátory podporujú oprávnenosť verejných výdavkov na jednotlivé opatrenia a zároveň preukazujú ekonomickú účinnosť realizovaných verejných výdavkov. Indikátory budú zároveň základným faktorom pri tvorbe kritérií na čerpanie finančnej podpory z regionálneho rozvojového fondu.

6.1 PROGRAM 1. HOSPODÁRSTVO A VEDECKO-TECHNICKÝ ROZVOJ

Podprogram 1.1. Podpora malého a stredného podnikania zo strany obce.

Cieľ 1.1 Finančne, legislatívne a technicky podporovať malé a stredné podnikanie zo strany obce.

Opatrenia	Názov	Merateľné indikátory	Typ	Merná jednotka	Inform. zdroj	Vých. hodnota	Cieľová hodnota
Opatrenie 1.1.1	Zakladanie a revitalizácia malých a stredných podnikov s majetkovou účasťou obce.	Počet vytvorených nových pracovných miest	dopad	počet	podn. subjekt	0	20
		Počet revitalizovaných podnikateľských subjektov	dopad	počet	podn. subjekt	0	1
		Nárast tržieb	výsledok	%	podn. subjekt	7	15
Opatrenie 1.1.2	Podpora rozvoja obchodných a komerčných služieb v obci.	Počet vytvorených nových pracovných miest	dopad	počet	podn. subjekt	0	20
		Počet nových podnikateľských subjektov	dopad	počet	podn. subjekt	0	5
		Celková predajná plocha	výsledok	m ²	podn. subjekt	0	1000

Podprogram 1.2. Podpora tradičných odvetví priemyslu a poľnohospodárstva.

Cieľ 1.2 Zabezpečiť rozvoj tradičných remesiel v obci.

Opatrenia	Názov	Merateľné indikátory	Typ	Merná jednotka	Inform. zdroj	Vých. hodnota	Cieľová hodnota
Opatrenie 1.2.1	Rekonštrukcia areálov hospodárskych dvorov PD.	Počet vytvorených nových pracovných miest	dopad	počet	podn. subjekt	0	15



	Nárast pridanej hodnoty	dopad	%	podn. subjekt	5	10
	Nárast tržieb	výsledok	%	podn. subjekt	7	15
	Počet podporených projektov	výstup	počet	podn. subjekt	0	2
	Výdavky na inovácie	výsledok	€	podn. subjekt	0	2 mil.

Podprogram 1.3. Podpora inovačných aktivít v podnikoch.

Cieľ 1.3 Vytvorenie podmienok na rozvoj inovačných aktivít v súkromných podnikoch.

Opatrenia	Názov	Merateľné indikátory	Typ	Merná jednotka	Inform. zdroj	Vých. hodnota	Cieľová hodnota
Opatrenie 1.3.1	Zavádzanie nových technológií do súčasných výrobných prevádzok.	Počet vytvorených nových pracovných miest	dopad	počet	podn. subjekt	0	200
		Nárast pridanej hodnoty	dopad	%	podn. subjekt	5	15
		Nárast tržieb	výsledok	%	podn. subjekt	5	10
		Výdavky na inovácie	výsledok	€	podn. subjekt	0	5 mil.

Podprogram 1.4. Energetická efektívnosť a progresívne technológie vo výrobe.

Cieľ 1.4 Zvýšenie energetickej efektívnosti na strane výroby aj spotreby a zavádzanie progresívnych technológií v energetike.

Opatrenia	Názov	Merateľné indikátory	Typ	Merná jednotka	Inform. zdroj	Vých. hodnota	Cieľová hodnota
Opatrenie 1.4.1	Podpora výstavby zariadení na využívanie obnoviteľných zdrojov energie.	Objem preinvestovaných prostriedkov	výsledok	€	obec Pravenec	0	100 tis.
		Objem vyprodukovanej elektrickej energie	výsledok	kVA	obec Pravenec	0	500
		Počet vytvorených nových pracovných miest	dopad	počet	obec Pravenec	0	1

6.2 PROGRAM 2. DOPRAVA A KOMUNIKÁCIE

Podprogram 2.1. Komunikácie

Cieľ 2.1 Rozvoj dopravnej infraštruktúry

Opatrenia	Názov	Merateľné indikátory	Typ	Merná jednotka	Inform. zdroj	Vých. hodnota	Cieľová hodnota
Opatrenie 2.1.1	Výstavba a rekonštrukcia miestnych komunikácií v obci.	Dĺžka rekonštruovaných a novovybudovaných ciest II. a III. Triedy a miestnych komunikácií	výstup	km	obec Pravenec	0	7
		Dĺžka novovybudovaných lesných a poľných ciest podľa projektu pozemkových úprav.	výstup	km	obec Pravenec	0	8
		Počet užívateľov podporených Projektov	výsledok	počet	obec Pravenec	0	1277
		Počet vytvorených pracovných miest	výsledok	počet	obec Pravenec	0	0
Opatrenie 2.1.2	Výstavba a rekonštrukcia štátnych komunikácií v obci.	Dĺžka rekonštruovaných a novovybudovaných ciest II. a III. triedy a miestnych komunikácií	výstup	km	obec Pravenec	0	1
		Dĺžka novovybudovaných chodníkov	výstup	km	obec Pravenec	0	0
		Počet užívateľov podporených Projektov	výsledok	počet	obec Pravenec	-	-
		Počet vytvorených pracovných miest	výsledok	počet	obec Pravenec	0	0
Opatrenie 2.1.3	Výstavba cyklotrás na prepojenie sídiel regiónu.	Dĺžka vybudovaných cyklotrás	výstup	km	obec Pravenec	0	5
		Počet užívateľov podporených projektov	výsledok	počet	obec Pravenec	0	1277
		Počet nových návštevníkov obce	výsledok	počet	obec Pravenec	0	1500
		Počet vytvorených pracovných miest	výsledok	počet	obec Pravenec	0	0
Opatrenie 2.1.4	Dostavba parkovísk pre potreby občianskej infraštruktúry.	Počet novovybudovaných parkovacích miest	výstup	počet	obec Pravenec	0	300
		Počet užívateľov podporených projektov	výsledok	počet	obec Pravenec	0	1277
		Počet vytvorených pracovných miest	výsledok	počet	obec Pravenec	0	0
Opatrenie 2.1.5	Dostavba a rekonštrukcia chodníkov popri miestnych komunikáciách.	Dĺžka rekonštruovaných chodníkov	výstup	km	obec Pravenec	0	2
		Dĺžka novovybudovaných chodníkov	výstup	km	obec Pravenec	0	5
		Počet užívateľov podporených projektov	výsledok	počet	obec Pravenec	0	1277



					Pravenec		
		Počet vytvorených pracovných miest	výsledok	počet	obec Pravenec	0	0
Opatrenie 2.1.6	Rekonštrukcia/výstavba mostov a lávok.	Počet zrekonštruovaných/vybudovaných mostov	výstup	počet	obec Pravenec	0	1
		Počet užívateľov podporených projektov	výsledok	počet	obec Pravenec	-	1277
Opatrenie 2.1.7	Úprava dopravnej infraštruktúry.	Počet novovybudovaných dopravných technických zariadení	výsledok	počet	obec Pravenec	0	5
		Počet osadených informačno-orientačných značení.	výsledok	počet	obec Pravenec	0	20
		Dĺžka novovybudovaných komunikácií	výstup	km	obec Pravenec	0	0

Podprogram 2.2. Doprava

Cieľ 2.2 Zabezpečenie dopravného spojenia hromadnou autobusovou dopravou, prípadne železničnou dopravou.

Opatrenia	Názov	Merateľné indikátory	Typ	Merná jednotka	Inform. zdroj	Vých. hodnota	Cieľová hodnota
Opatrenie 2.2.1	Riešenie zastávok SAD ako prvkov drobnej architektúry (prístrešky, lavičky, sedenia, informačné tabule, smetné koše, zeleň,...).	Počet zrekonštruovaných zastávok SAD	výstup	počet	obec Pravenec	0	2
		Počet užívateľov podporených projektov	výsledok	počet	obec Pravenec	0	1277
		Počet vytvorených pracovných miest	výsledok	počet	obec Pravenec	0	0
Opatrenie 2.2.2	Podpora inej dopravnej infraštruktúry.	Počet užívateľov podporených projektov	výsledok	počet	obec Pravenec	0	1277

6.3 PROGRAM 3. TECHNICKÁ INFRAŠTRUKTÚRA

Cieľ 3 Zabezpečiť rozvoj a rekonštrukciu technickej infraštruktúry v obci.

Opatrenia	Názov	Merateľné indikátory	Typ	Merná jednotka	Inform. zdroj	Vých. hodnota	Cieľová hodnota
Opatrenie 3.1	Výstavba inžinierskych sietí v nových lokalitách.	Celková nová plocha pre IBV	výsledok	ha	obec Pravenec	0	3
		Počet nových obyvateľov obce	dopad	osoby	obec Pravenec	0	200
Opatrenie 3.2	Rekonštrukcia a rozšírenie verejného osvetlenia.	Počet inštalovaných svietidiel	výsledok	počet	obec Pravenec	0	100+135
		Zvýšenie pokrytia územia verejným osvetlením	dopad	%	obec Pravenec	85	100
		Počet podporených Projektov, prostredníctvom ktorých boli vytvorené podmienky na poskytovanie nových služieb verejnej infraštruktúry	dopadu	počet	obec Pravenec	0	1
Opatrenie 3.3	Revitalizácia pietnych miest v obci.	Plocha zrekonštruovaného cintorína	výstup	m ²	obec Pravenec	0	4000
		Počet vysadených krov a drevín	výsledok	počet	obec Pravenec	0	200
Opatrenie 3.4	Zásobovanie pitnou vodou.	Percento obyvateľov zásobovaných vodou z verejných vodovodov	kontextový	%	obec Pravenec	95	99
		Dĺžka vybudovanej vodovodnej siete	výsledok	km	obec Pravenec	0	1,025+0,5
		Počet užívateľov podporených Projektov	výsledok	počet	obec Pravenec	0	1277
Opatrenie 3.5	Zvýšenie kapacity elektrickej rozvodnej siete.	Zvýšenie kapacity v %	dopad	%	obec Pravenec	0	20
		Počet užívateľov podporených Projektov	výsledok	počet	obec Pravenec	0	1277
Opatrenie 3.6	Zvýšenie kapacity plynovej rozvodnej siete.	Zvýšenie kapacity v %	dopad	%	obec Pravenec	0	20
		Počet užívateľov podporených Projektov	výsledok	počet	obec Pravenec	0	1277

6.4 PROGRAM 4. ODPADOVÉ HOSPODÁRSTVO

Cieľ 4 Nakladanie s komunálnym a drobným stavebným odpadom

Opatrenia	Názov	Merateľné indikátory	Typ	Merná jednotka	Inform. zdroj	Vých. hodnota	Cieľová hodnota
Opatrenie 4.1	V súlade s prijatými koncepciami zabezpečiť permanentné znižovanie podielu skladovanej časti odpadov, k čomu organizovať mobilné zbery textílií, kovového odpadu, viacvrstvových obalov nebezpečných odpadov.	Produkcia komunálneho odpadu	ŠÚ SR	tony	obec Pravenec	0	400
		Zneškodnený komunálny odpad	MŽP SR	tony	obec Pravenec	0	350
		Objem separovaného odpadu.	dopad	tony	obec Pravenec	0	50
		Znižovanie objemu produkovaného odpadu	dopad	%	obec Pravenec	0	50
Opatrenie 4.2	Zabezpečiť separáciu komunálneho odpadu v obci.	Objem separovaného odpadu.	dopad	tony	obec Pravenec	0	50
		Znižovanie objemu produkovaného odpadu	dopad	tony	obec Pravenec	0	50



		Zneškodnený komunálny odpad	MŽP SR	kontextový	obec Pravenec	0	350
Opatrenie 4.3	Rekultivácia čiernych skládok.	Plocha rekultivovanej skládky KO, čiernych skládok.	výsledok	m ²	obec Pravenec	0	1500
Opatrenie 4.4	Výstavba obecného zberného dvora a výstavba kompostoviska.	Objem uskladneného odpadu v tonách,	dopad	tony	obec Pravenec	0	10
		Počet vybudovaných kompostovísk a zberných dvorov	Výsledok	počet	obec Pravenec	0	1
Opatrenie 4.5	Výbudovanie prístreškov a ohrád pre umiestňovanie domového odpadu, ...	Počet osadených košov	Výsledok	počet	obec Pravenec	0	50
Opatrenie 4.6	Dostavba splaškovej kanalizačnej siete.	Dĺžka novovybudovanej /zrekonštruovanej splaškovej kanalizácie	výsledok	km	obec Pravenec	0	10
Opatrenie 4.7	Dostavba dažďovej kanalizačnej siete.	Dĺžka novovybudovanej /zrekonštruovanej dažďovej kanalizácie	výsledok	km	obec Pravenec	0	6

6.5 PROGRAM 5. ŽIVOTNÉ PROSTREDIE

Podprogram 5.1. Informovanosť a poradenstvo

Cieľ 5.1 Zabezpečiť účinný systém informovanosti a poradenstva

Opatrenia	Názov	Merateľné indikátory	Typ	Merná jednotka	Inform. zdroj	Vých. hodnota	Cieľová hodnota
Opatrenie 5.1.1	Spracovať koncepciu zabezpečenia informovanosti, poradenstva a prevencie v oblasti ŽP. Trvale preferovať poradenstvo a prevenciu pred represiou.	Počet vypracovaných koncepcií	výsledok	počet	obec Pravenec	0	1
		Počet užívateľov podporených projektov	výsledok	počet	obec Pravenec	0	1277

Podprogram 5.2. Ochrana a racionálne využívanie vôd, ochrana pred povodňami

Cieľ 5.2 Zabezpečiť ochranu a racionálne využívanie vôd, ochranu pred povodňami.

Opatrenia	Názov	Merateľné indikátory	Typ	Merná jednotka	Inform. zdroj	Vých. hodnota	Cieľová hodnota
Opatrenie 5.2.1	Zabezpečiť dostatok kvalitnej pitnej vody, minimalizovať straty vo vodovodných sieťach.	Percento obyvateľov zásobovaných vodou z verejných vodovodov	kontextový	%	obec Pravenec	90	99
Opatrenie 5.2.2	Revitalizácia protizáplavových opatrení.	Dĺžka upravených korýt	výsledok	km	obec Pravenec	0	3
		Počet vytvorených poldrov	výsledok	počet	obec Pravenec	0	0
		Počet vytvorených protizáplavových hrádzi	výsledok	počet	obec Pravenec	0	0
Opatrenie 5.2.3	Revitalizácia a úprava korýt vodných tokov.	Dĺžka zrekonštruovaných korýt tokov	výsledok	km	obec Pravenec	0	5
		Zvýšenie prietoku korýt vodných tokov	dopad	%	obec Pravenec	0	20

Podprogram 5.3. Ochrana ovzdušia

Cieľ 5.3 Zabezpečiť účinnú ochranu ovzdušia pred malými a strednými zdrojmi znečistenia nachádzajúcimi sa v katastrálnom území obce

Opatrenia	Názov	Merateľné indikátory	Typ	Merná jednotka	Inform. zdroj	Vých. hodnota	Cieľová hodnota
Opatrenie 5.3.1	Zabezpečiť zníženie produkovaných emisií hlavným zdrojom znečistenia – domácnosti.	Počet domácností s vykurovaním alternatívnymi zdrojmi energie	výsledok	%	obec Pravenec	0	30

Podprogram 5.4. Ochrana a rozvoj ostatných zložiek životného prostredia

Cieľ 5.4 Realizácia účinných opatrení v oblasti ostatných zložiek životného prostredia.

Opatrenia	Názov	Merateľné indikátory	Typ	Merná jednotka	Inform. zdroj	Vých. hodnota	Cieľová hodnota
Opatrenie 5.4.1	Revitalizácia protieróznych opatrení.	Celková plocha s realizovanými opatreniami	výstup	ha	obec Pravenec	0	2
		Počet užívateľov podporených Projektov	výsledok	počet	obec Pravenec	0	1277
		Počet vysadených nových krovin a stromov,	výsledok	počet	obec Pravenec	0	50
Opatrenie 5.4.2	Výstavba a revitalizácia oddychových zón v obci.	Plocha zrekonštruovaných OZ	výsledok	m ²	obec Pravenec	0	5000
		Počet vysadených krov a drevín	výsledok	počet	obec Pravenec	0	200



6.6 PROGRAM 6. SOCIÁLNE SLUŽBY A ZDRAVOTNÍCTVO

Podprogram 6.1. Sociálne služby

Cieľ 6.1 Doplniť chýbajúcu infraštruktúru sociálnych zariadení v obci a zvýšiť ich kvalitu.							
Opatrenia	Názov	Merateľné indikátory	Typ	Merná jednotka	Inform. zdroj	Vých. hodnota	Cieľová hodnota
Opatrenie 6.1.1	Obyvatelia v dôchodkovom veku.	Počet užívateľov podporených projektov	výsledku	počet	obec Pravenec	0	35
		Počet podporených Projektov	výsledku	počet	obec Pravenec	0	1
Opatrenie 6.1.2	Mladé rodiny s deťmi.	Počet užívateľov podporených projektov	výsledku	počet	obec Pravenec	0	50
		Počet podporených projektov	výsledku	počet	obec Pravenec	0	5
		Počet vytvorených pracovných miest	výsledku	počet	obec Pravenec	0	0
Opatrenie 6.1.3	Marginalizované skupiny.	Počet podporených projektov	výsledku	počet	obec Pravenec	0	2
		Počet užívateľov podporených projektov	výsledku	počet	obec Pravenec	0	30
Opatrenie 6.1.4	Nájomná bytová výstavba.	Počet užívateľov podporených projektov	výsledku	počet	obec Pravenec	0	50
		Počet podporených projektov	výsledku	počet	obec Pravenec	0	4
		Počet vytvorených pracovných miest	výsledku	počet	obec Pravenec	0	0

Podprogram 6.2. Zdravotnícke služby

Cieľ 6.2 Zlepšiť úroveň poskytovania zdravotníckych a sociálnych služieb.							
Opatrenia	Názov	Merateľné indikátory	Typ	Merná jednotka	Inform. zdroj	Vých. hodnota	Cieľová hodnota
Opatrenie 6.2.1	Podpora poradenskej činnosti.	Počet užívateľov podporených projektov	výsledku	počet	obec Pravenec	0	10
		Počet podporených projektov	výstupu	počet	obec Pravenec	0	1

Podprogram 6.3. Služby zamestnanosti

Cieľ 6.3 Zlepšenie zamestnanosti a sociálnej inklúzie rizikových skupín obyvateľov obce.							
Opatrenia	Názov	Merateľné indikátory	Typ	Merná jednotka	Inform. zdroj	Vých. hodnota	Cieľová hodnota
Opatrenie 6.3.1	Realizácia vzdelávacích kurzov v oblasti malého podnikania.	počet úspešných absolventov programov ČZV podporených z projektov OPV	výstup	absolútny počet	obec Pravenec	0	20
		produktivita práce ako dôsledok rozvoja ľudského kapitálu	vplyv	%	obec Pravenec	20	75
Opatrenie 6.3.2	Podpora klientov formou individuálneho poradenstva, posudzovania individuálnych schopností a vypracovávaní individuálnych akčných plánov a rozvoj celoživotného poradenstva.	Počet užívateľov podporených projektov	výsledku	počet	obec Pravenec	0	20
		Počet podporených projektov	výstupu	počet	obec Pravenec	0	1
Opatrenie 6.3.3	Podpora poradensko-vzdelávacích aktivít zameraných na získavanie sociálnych zručností pri hľadaní si zamestnania a komunikácie s potenciálnym zamestnávateľom pre znevýhodnených uchádzačov o zamestnanie.	Počet užívateľov podporených projektov	výsledku	počet	obec Pravenec	0	20
		Počet podporených projektov	výstupu	počet	obec Pravenec	0	5
		Zníženie nezamestnanosti	dopad	%	obec Pravenec	0	10
		Počet novozaložených podnikateľských subjektov	dopad	%	obec Pravenec	0	5

6.7 PROGRAM 7. VZDELÁVANIE A ŠPORT

Podprogram 7.1. Vzdelávanie

Cieľ 7.1 Zabezpečiť rozvoj a údržbu infraštruktúry vzdelávania a zabezpečenie podmienok pre efektívnu vzdelávaciu činnosť v obci.							
---	--	--	--	--	--	--	--



Opatrenia	Názov	Merateľné indikátory	Typ	Merná jednotka	Inform. zdroj	Vých. hodnota	Cieľová hodnota
Opatrenie 7.1.1	Modernizácia zariadení predškolskej výchovy.	Počet užívateľov podporených projektov	výsledku	počet	obec Pravenec	0	25
Opatrenie 7.1.2	Modernizácia zariadení povinnej školskej dochádzky.	Počet užívateľov podporených projektov	výsledku	počet	obec Pravenec	0	100

Podprogram 7.2. Šport

Cieľ 7.2. Zabezpečiť trvalé skvalitňovanie vyváženej ponuky výkonnostného a rekreačného športu.

Opatrenia	Názov	Merateľné indikátory	Typ	Merná jednotka	Inform. zdroj	Vých. hodnota	Cieľová hodnota
Opatrenie 7.2.1	Výstavba a rekonštrukcia športovej infraštruktúry.	Počet vybudovaných ihrísk	výsledku	počet	obec Pravenec	0	10
		Počet organizovaných športových podujatí	výsledku	počet	obec Pravenec	0	20
		Počet užívateľov podporených projektov	výsledku	počet	obec Pravenec	0	250
Opatrenie 7.2.2	Rozvoj mimoškolskej činnosti – športové kluby, turistika, kultúrne krúžky.	Počet organizovaných športových podujatí	výsledku	počet	obec Pravenec	0	20
		Počet užívateľov podporených projektov	výsledku	počet	obec Pravenec	0	50

6.8 PROGRAM 8. KULTÚRA

Podprogram 8.1. Kultúrna infraštruktúra

Cieľ 8.1 Zachovanie kultúrno-historického potenciálu obce a rozvoj kultúrnych, informačných a voľnočasových aktivít v nadväznosti na rozvoj cestovného ruchu na regionálnej a miestnej úrovni.

Opatrenia	Názov	Merateľné indikátory	Typ	Merná jednotka	Inform. zdroj	Vých. hodnota	Cieľová hodnota
Opatrenie 8.1.1	Výstavba multifunkčného kultúrneho zariadenia.	Výmera zrekonštruovaných priestorov v m ²	výstup	m ²	obec Pravenec	0	300
		Zníženie koeficientu prestupu tepla,	dopad	%	obec Pravenec	0	30
		Plocha zrekonštruovanej strešnej krytiny,	výstup	m ²	obec Pravenec	0	500
Opatrenie 8.1.2	Rekonštrukcia kultúrnych pamiatok.	Počet vybudovaných/zrekonštruovaných kultúrnych objektov	výstup	počet	obec Pravenec	0	5
		Počet užívateľov	dopad	počet	obec Pravenec	0	1277
Opatrenie 8.1.3	Podpora kultúrnych podujatí v obci.	Počet vybudovaných objektov	výstup	počet	obec Pravenec	0	4
		Počet organizovaných podujatí	dopad	počet	obec Pravenec	0	10

Podprogram 8.2. Organizačné zabezpečenie

Cieľ 8.2 Organizačne zabezpečiť ponuku kultúrnych podujatí v obci.

Opatrenia	Názov	Merateľné indikátory	Typ	Merná jednotka	Inform. zdroj	Vých. hodnota	Cieľová hodnota
Opatrenie 8.2.1	Spracovať kalendár kultúrnych podujatí na celý rok, tento priebežne aktualizovať. Rozšíriť žánrovú ponuku s orientáciou na hodnotný kultúrny prínos.	Počet spracovaných reklamných informačných letákov	výsledku	počet	obec Pravenec	0	5
		Počet nových návštevníkov obce	výsledku	počet	obec Pravenec	0	1500

Podprogram 8.3. Propagácia v oblasti kultúry

Cieľ 8.3 Vytvorenie podmienok na efektívnu propagáciu obce v oblasti kultúry.

Opatrenia	Názov	Merateľné indikátory	Typ	Merná jednotka	Inform. zdroj	Vých. hodnota	Cieľová hodnota
Opatrenie 8.3.1	Spracovať globálnu koncepciu „propagácie“ histórie obce v multimediálnej forme.	Počet spracovaných reklamných informačných letákov, multimediálnych prezentácií, vydanie monografie	výsledku	počet	obec Pravenec	0	1
		Počet nových návštevníkov obce	výsledok	počet	obec Pravenec	0	1500
Opatrenie 8.3.2	Propagácia kultúry na Internete prostredníctvom www stránky obce.	Počet nových prístupov na www stránku	výsledok	počet	obec Pravenec	0	3000
		Počet nových návštevníkov obce	dopad	počet	obec Pravenec	0	5000
		Počet propagovaných kultúrnych podujatí	výsledok	počet	obec Pravenec	0	10



6.9 PROGRAM 9. PROPAGÁCIA A CESTOVNÝ RUCH

Podprogram 9.1. Propagácia obce

Cieľ 9.1 Zabezpečiť účinnú propagáciu obce.							
Opatrenia	Názov	Merateľné indikátory	Typ	Merná jednotka	Inform. zdroj	Vých. hodnota	Cieľová hodnota
Opatrenie 9.1.1	Aktualizácia www stránky obce.	Počet nových prístupov na www stránku	výsledok	počet	obec Pravenec	1900	5000
Opatrenie 9.1.2	Podpora budovania informačných tabúlí v obce.	Počet nových inštalovaných tabúlí	výsledok	počet	obec Pravenec	0	5
		Počet nových návštevníkov obce	dopad	počet	obec Pravenec	0	2500

Podprogram 9.2. Rekreačno - relaxačné zázemie obce.

Cieľ 9.2 Budovanie relaxačno – rekreačného zázemia obce.							
Opatrenia	Názov	Merateľné indikátory	Typ	Merná jednotka	Inform. zdroj	Vých. hodnota	Cieľová hodnota
Opatrenie 9.2.1	Podpora vytvárania nových atrakcií v obci.	Počet vytvorených nových pracovných miest	dopad	počet	obec Pravenec	0	15
		Počet nových návštevníkov obce	výsledok	počet	obec Pravenec	0	2000
		Tržby z predaja služieb	dopad	€	obec Pravenec	0	300 tis.

Podprogram 9.3. Cestovný ruch.

Cieľ 9.3 Podporovať podnikateľské aktivity v cestovnom ruchu.							
Opatrenia	Názov	Merateľné indikátory	Typ	Merná jednotka	Inform. zdroj	Vých. hodnota	Cieľová hodnota
Opatrenie 9.3.1	Uzavrieť s podnikateľmi dohody o poskytovaní služieb v agroturistike a cestovnom ruchu a o propagovaní ich služieb obcami.	Počet uzatvorených dohôd	výsledok	počet	obec Pravenec	0	1
		Počet nových atrakcií obce	výsledok	počet	obec Pravenec	0	2
		Počet nových propagačných materiálov	výsledok	počet	obec Pravenec	0	1
		Počet nových návštevníkov obce	výsledok	počet	obec Pravenec	0	5000
Opatrenie 9.3.2	Podporovať podnikateľské subjekty, neziskové organizácie a inštitúcie pri získavaní finančných prostriedkov z grantov a fondov EÚ.	Počet nových atrakcií obce	výsledok	počet	obec Pravenec	0	2
		Objem získaných prostriedkov	výstup	mil. €	obec Pravenec	0	-
		Počet nových návštevníkov obce	výsledok	počet	obec Pravenec	0	5000
		Počet užívateľov podporených projektov	výsledku	počet	obec Pravenec	0	5000

6.10 PROGRAM 10. ADMINISTRATÍVA A BEZPEČNOSŤ

Podprogram 10.1. Administratíva

Cieľ 10.1 Zabezpečiť rozvoj administratívnej infraštruktúry a podmienok na výkon samosprávnych funkcií v obci							
Opatrenia	Názov	Merateľné indikátory	Typ	Merná jednotka	Inform. zdroj	Vých. hodnota	Cieľová hodnota
Opatrenie 10.1.1	Modernizácia Obecného úradu.	Počet podporených projektov, prostredníctvom ktorých boli vytvorené podmienky na poskytovanie nových služieb verejnej infraštruktúry	dopadu	počet	obec Pravenec	0	10

Podprogram 10.2. Bezpečnosť

Cieľ 10.2 Vytvorenie podmienok na znižovanie kriminality v obci a ochranu majetku obyvateľov a ostatných subjektov v obci.							
Opatrenia	Názov	Merateľné indikátory	Typ	Merná jednotka	Inform. zdroj	Vých. hodnota	Cieľová hodnota
Opatrenie 10.2.1	Dostavba kamerového systému a iných bezpečnostných systémov.	Počet nainštalovaných kamier	výsledok	počet	obec Pravenec	0	20
		Zníženie kriminality	dopad	%	obec Pravenec	0	30
		Pokrytie územia	dopad	%	obec Pravenec	0	50



6.11 PROGRAM 11. INFORMATIZÁCIA OBCE

Podprogram 11.1. Budovanie a rozvoj informačnej infraštruktúry.

Cieľ 11.1 Zabezpečiť technické podmienky na prechod samosprávy na nový typ vládnutia - e - government.							
Opatrenia	Názov	Merateľné indikátory	Typ	Merná jednotka	Inform. zdroj	Vých. hodnota	Cieľová hodnota
Opatrenie 11.1.1	Rozvoj infraštruktúry informačných systémov samosprávy.	% obyvateľov, ktorí využili internet v priebehu posledných 3 mesiacov na interakciu s verejnými inštitúciami	dopad	%	obec Pravenec	10	20
		% podnikov, ktoré využili internet v priebehu posledných 3 mesiacov na interakciu s verejnými inštitúciami	dopad	%	obec Pravenec	20	40
		Podiel transakčných typov služieb na celkovom počte základných verejných e-služieb	dopad	%	obec Pravenec	10	20
Opatrenie 11.1.2	Zavádzanie efektívnych elektronických služieb poskytovaných na úrovni samosprávy.	on-line dostupnosť 20 základných verejných služieb	dopad	%	obec Pravenec	5	30
		Počet potrebných dokumentov pri vybavení agendy spojenej s vybranou životnou udalosťou	výsledok	Počet	obec Pravenec	3	1
		% obyvateľov, ktorí využili internet v priebehu posledných 3 mesiacov na interakciu s verejnými inštitúciami	dopad	%	obec Pravenec	5	30
		% podnikov, ktoré využili internet v priebehu posledných 3 mesiacov na interakciu s verejnými inštitúciami	dopad	%	obec Pravenec	10	20
		Podiel transakčných typov služieb na celkovom počte základných verejných e-služieb	dopad	%	obec Pravenec	20	40

Podprogram 11.2. Počítačová gramotnosť.

Cieľ 11.2 Zvýšenie počítačovej gramotnosti obyvateľov a pracovníkov samosprávy.							
Opatrenia	Názov	Merateľné indikátory	Typ	Merná jednotka	Inform. zdroj	Vých. hodnota	Cieľová hodnota
Opatrenie 11.2.1	Podpora zvyšovania počítačového vedomia u pracovníkov samosprávy.	Počet užívateľov podporených Projektov	výsledku	počet	obec Pravenec	0	3
		Počet podporených projektov	výstupu	počet	obec Pravenec	0	1
		% pracovníkov ovládajúcich 5 zo 6 základných IT zručností	dopad	%	obec Pravenec	50	100
Opatrenie 11.2.2	Podpora zvyšovania počítačového vedomia u obyvateľov obce.	Počet užívateľov podporených projektov	výsledku	počet	obec Pravenec	0	100
		Počet podporených projektov	výstupu	počet	obec Pravenec	0	5
		% obyvateľov ovládajúcich 5 zo 6 základných IT zručností	dopad	%	obec Pravenec	10	20
Opatrenie 11.2.3	Podpora vzdelávacích aktivít zameraných na zvyšovanie zručností a vedomostí o internete a motiváciu k používaniu internetu a elektronických služieb.	Počet užívateľov podporených projektov	výsledku	počet	obec Pravenec	0	100
		Počet podporených projektov	výstupu	počet	obec Pravenec	0	5
		Podiel transakčných typov služieb na celkovom počte základných verejných e-služieb	dopad	%	obec Pravenec	5	30
		% obyvateľov, ktorí využili internet v priebehu posledných 3 mesiacov na interakciu s verejnými inštitúciami	dopad	%	obec Pravenec	10	20
		% podnikov, ktoré využili internet v priebehu posledných 3 mesiacov na interakciu s verejnými inštitúciami	dopad	%	obec Pravenec	20	40
		% obyvateľov ovládajúcich 5 zo 6 základných IT zručností	dopad	%	obec Pravenec	10	20



Realizačná časť Programu hospodárskeho rozvoja a sociálneho rozvoja obce Pravenec 2015 - 2024



Realizačná časť je zameraná na popis postupov inštitucionálneho zabezpečenia formou partnerstva a organizačné zabezpečenie realizácie programu rozvoja obce, systém monitorovania a hodnotenia plnenia programu rozvoja obce s ustanovením merateľných ukazovateľov, vecný a časový harmonogram realizácie programu rozvoja obce formou akčných plánov.

7 INŠTITUCIONÁLNE A ORGANIZAČNÉ ZABEZPEČENIE REALIZÁCIE PHRSR OBCE PRAVENEC

Obecný úrad zabezpečuje trvalo udržateľný hospodársky rozvoj, sociálny rozvoj a územný rozvoj prostredníctvom PHRSR a Akčných plánov. Obecný úrad v súčinnosti s poslancami OZ a zriadenými komisiami pripravuje vízie, stratégie, iniciuje aktivity strategického rozvoja obce, vykonáva stratégiu regionálneho rozvoja, vypracováva program hospodárskeho a sociálneho rozvoja, koordinuje spoluprácu na jeho vypracovaní, spolupracuje s externým prostredím, vedie databázy kontaktov, vedie prehľad o organizáciách tretieho sektora, pomáha a vytvára podmienky na ich činnosť. Úrad analyzuje potreby, ktoré sa plánujú prefinancovať z príspevkov na projekty, sleduje výzvy na predkladanie žiadostí, legislatívu, pravidlá, pri príprave spolupracuje s vecnými útvarmi a externým prostredím, vytvára podmienky pre realizáciu projektov, monitoruje priebeh realizácie projektov, zúčastňuje sa na kontrole práce na projektoch, kontroluje práce na realizácii projektov a hodnotí ukončené projekty, sleduje legislatívu a pravidlá pre čerpanie fondov EÚ a grantov, komunikuje s riadiacim orgánom, monitoruje realizáciu projektov.

Koordinácia efektívnej a účinnej implementácie PHRSR obce bude zabezpečená prostredníctvom príslušných komisií OZ.

Obecné zastupiteľstvo kontroluje dosahovanie stanovených cieľov PHRSR obce Pravenec. Pravidelne sleduje a hodnotí výsledky implementácie PHRSR. Orgány a inštitúcie štátnej správy všetkých oblastí spoločensko-ekonomického a kultúrneho života, ktoré realizáciou svojich rozvojových aktivít prispievajú k napĺňaniu cieľov PHRSR obce a vstupujú do partnerstiev územnej spolupráce. Podnikateľské subjekty, združenia podnikateľských subjektov, zamestnávateľia – koordinujúce aktivity na napĺňanie cieľov PHRSR a vstupujúce do partnerstiev na mimosektorovej báze, podnikateľský subjekt – samospráva – tretí sektor. Záujmové spolky a združenia, občianske združenia – realizujúci svoje rozvojové aktivity v koordinácii s obcou Pravenec, v súlade s opatreniami a aktivitami PHRSR obce Pravenec, podporujúcimi vyvážený regionálny rozvoj územia obce. Ostatní socio-ekonomickí partneri – podieľajúcich sa na realizovaní akčných plánov v súlade s PHRSR obce Pravenec na roky 2015 – 2024.

Inštitucionálne a organizačné zabezpečenie realizácie akčných plánov obce Pravenec

Implementácia PHRSR obce Pravenec sa bude realizovať aj prostredníctvom konkrétnych Akčných plánov. Akčné plány PHRSR by mali byť priamo napojené na rozpočet obce a zároveň reflektujú kompetencie obce.

Návrh systému riadenia a implementácie akčných plánov PHRSR obce Pravenec je nasledovný:

- Obecné zastupiteľstvo monitoruje implementáciu akčných plánov obce Pravenec. Posudzuje a schvaľuje návrhy na zmenu a doplnenie akčných plánov.
- Realizáciu konkrétnych projektov Akčného plánu obce Pravenec budú zabezpečovať pracovníci úradu a starosta obce.
- Kontrolným orgánom budú poverené jednotlivé komisie Obecného zastupiteľstva obce Pravenec.

Realizácia vyžaduje pravidelnú systematickú prácu skupín odborníkov a pracovníkov samosprávy. Na tento účel sa doporučuje zriadiť nasledovné orgány s prepojením na vlastné ľudské zdroje:

Výbor pre PHRSR

Poradný orgán zložený zo starostu a poslancov obecného zastupiteľstva. Úlohou výboru bude v intervale minimálne dva krát do roka posúdiť Správu o realizácii PHRSR a stav finančného čerpania prostriedkov, dopadovú analýzu PHRSR, plán na ďalšie obdobie a navrhovať stratégiu rozvoja a doplnenie úloh a opatrení, ktoré neboli uvedené v PHRSR.

Komisia strategického rozvoja



Výkonný útvar, zabezpečujúci plánovanie a realizáciu úloh PHRSR. Úlohou útvaru bude: vypracovávať Opatrenia, koordinovať Opatrenia, monitorovať realizáciu Projektov, vypracovávať dopadové analýzy Projektov, spolupracovať s inými partnermi doma a v zahraničí na realizácii Projektov, vyhľadávať potenciálne zdroje a partnerstvá na realizáciu úloh PHRSR, dohliadať nad ekonomickým čerpaním Projektových prostriedkov, zbierať podklady o Projektoch v rámci PHRSR realizovaných inými subjektami, viesť aktuálnu analýzu demografie a štruktúry ekonomických charakteristík obce, sledovať podnikateľskú klímu a vzájomný vzťah odvetví v obci, poskytovať asistenciu podnikom vytváraním všestranných komunikačných kanálov, atď.

Koordinátor pre stratégiu

Bude mať za úlohu: fungovať ako výkonný tajomník, koordinovať realizáciu PHRSR, predkladať správy, podieľať sa na určovaní priorít realizácie PHRSR, koordinovať stretnutia, podnety, požiadavky predstaviteľov rozhodujúcich odvetví na území obce, zaznamenávať dôležité trendy v hospodárstve majúce dopad na vývoj obce, podieľať sa na budovaní verejno-súkromných partnerstiev, zúčastňovať sa na dôležitých domácich a zahraničných stretnutiach, konferenciách, zameraných na rozvoj obce.

Vlastní zamestnanci

Do realizácie PHRSR budú zapojení aj ostatní zamestnanci.

7.1 SYSTÉM MONITOROVANIA A HODNOTENIA PLNENIA PHRSR

Medzi kľúčové činnosti a procesy nevyhnutné pre správne zabezpečenie implementácie PHRSR patria aj monitorovanie a hodnotenie na úrovni programu i jednotlivých projektov. Základom nového strategického prístupu v oblasti monitoringu a hodnotenia pre programové obdobie 2015 – 2024 je dôraz kladený na jasné definovanie cieľov a orientácia na výsledky intervencií. Jednotné a správne porozumenie nového výsledkovo orientovaného prístupu k politike súdržnosti EÚ je kľúčovým faktorom efektívnej prípravy a realizácie programového obdobia 2014 - 2020. Premenu plánovaných vstupov, výstupov a výsledkov na skutočné vstupy, výstupy a dosiahnuté výsledky prostredníctvom výberu a implementácie projektov možno pozorovať v reálnom čase pomocou monitorovacích mechanizmov. Monitorovanie, ktorého dominantným nástrojom sú merateľné ukazovatele, je teda zamerané predovšetkým na sledovanie efektivity implementačných a riadiacich mechanizmov programu a na dosahovanie cieľov programu. Na rozdiel od vstupov a výstupov, skutočne dosiahnutý výsledok je okrem realizácie programu daný aj externými faktormi mimo dosahu programu. Externé faktory môžu mať na dosahovanie výsledku minimálny alebo výraznejší vplyv. Práve preto je pri tvorbe programu kľúčové identifikovať pokiaľ možno všetky faktory, ktoré môžu ovplyvniť dosahovanie zvoleného výsledku a rozhodnúť, ktoré z nich budú predmetom programu. Z tohto dôvodu je určenie celkového skutočne dosiahnutého výsledku t.j. reálneho dopadu (dosahu) programu na zmenu sociálno-ekonomickej reality možné len na základe vykonania hodnotenia dopadov.

Dopady nebudú merané prostredníctvom ukazovateľov, ale vhodne zvolenými metódami hodnotenia. Hodnotenie vychádza z údajov získaných na základe monitorovania, kombinuje ich s ďalšími údajmi a poskytuje pridanú hodnotu pre proces učenia, zdokonaľovania a zvyšovania transparentnosti verejných politík tým, že analyzuje unikátnu špecifickú situáciu hodnoteného programu. Hľadá súvislosti, ktoré nie sú evidentné a dopady, ktoré neboli plánované, poskytuje relevantné dôkazy. Stanovenie vhodných výstupových a najmä výsledkových merateľných ukazovateľov je kľúčové, aby bolo možné merať a spätne vyhodnotiť dosahovanie plánovanej zmeny sociálno-ekonomickej reality. Výstupové merateľné ukazovatele pre všetky prioritné osi PHRSR je potrebné definovať v závislosti od plánovaných aktivít a projektov, ktoré prispievajú k dosahovaniu plánovaného výsledku. Zvoliť by mali len tie merateľné ukazovatele, ktoré vystihujú podstatu výstupov priorít a prioritných osí PHRSR. Cieľové hodnoty predstavujú kvalifikovaný odhad, ktorý môže byť v prípade potreby upravený na základe vývoja implementácie. Pri stanovovaní cieľových hodnôt je vhodné vychádzať zo skúseností s implementáciou podobných projektov v minulosti, z dostupných cenníkov, prípadne smerných ukazovateľov (tzv. benchmarkov).

Monitoring

Významným predpokladom pre úspešné napĺňanie cieľov PHRSR obce Pravenec je posilnenie postavenia miestnej samosprávy pri implementácii samotného programu. Zároveň je potrebné, aby miestna samospráva aktívne iniciovala vznik partnerstiev (spolupráce) s významnými socioekonomickými aktérmi pôsobiacimi na území obce. Úlohou miestnej samosprávy je pravidelné monitorovanie a vyhodnocovanie plnenia PHRSR obce Pravenec. Hlavným cieľom monitorovania je pravidelné sledovanie realizácie cieľov Programu a projektov s využitím systému merateľných ukazovateľov. Výstupy z monitorovania zabezpečujú pre obec Pravenec vstupy pre rozhodovanie pre účely zlepšenia implementácie PHRSR, vypracovávanie priebežných správ a záverečnej správy o vykonávaní PHRSR a podklady pre rozhodovanie obecného zastupiteľstva obce Pravenec (napr. v



súvislosti s prípadnou revíziou PHRSR). Monitorovanie a hodnotenie zabezpečujú všetky subjekty zúčastnené na riadení PHRSR v rozsahu zadefinovaných úloh a zodpovedností (definované v PHRSR obce Pravenec). V súvislosti s implementáciou PHRSR je monitorovanie na úrovni individuálnych projektov zabezpečované, v rámci príslušných opatrení, zodpovednými projektovými manažermi (projektový manažér, poverený zástupca zodpovedný za realizáciu projektu).

Monitorovanie na úrovni cieľov a prioritných osí PHRSR ako celku bude zabezpečovať OcÚ Pravenec. Údaje získané v procese monitorovania predstavujú významný zdroj informácií pre riadenie PHRSR a pre prijímanie rozhodnutí OcÚ Pravenec a Obecného zastupiteľstva. Zároveň sú využívané v procese hodnotenia PHRSR, resp. jeho rôznych aspektov. Monitorovanie (a následne hodnotenie) prebieha na základe systému merateľných ukazovateľov.

Ciele PHRSR sa definujú a následne kvantifikujú v procese programovania prostredníctvom sústavy merateľných ukazovateľov. Ukazovatele sú záväzné pre všetky subjekty a sú súčasťou PHRSR obce Pravenec. Napĺňanie zadefinovaných ukazovateľov predstavuje najdôležitejší nástroj pre monitorovanie a hodnotenie napĺňania cieľov PHRSR. Rámcové merateľné ukazovatele PHRSR sú uvedené na konci programovej časti PHRSR obce Pravenec na roky 2015 - 2024. Monitorovanie začína na najnižšom stupni – na úrovni projektu. Pre potreby monitorovania je projekt základnou jednotkou, ktorá je analyzovaná prostredníctvom relevantných zozbieraných údajov.

Hodnotenie

V súlade so systémom riadenia, definovaným v PHRSR, hodnotenie predstavuje proces, ktorý systematicky skúma prínos z realizácie PHRSR a jeho súlad s cieľmi stanovenými v PHRSR a analyzuje účinnosť realizačných procesov a vhodnosť nastavenia jednotlivých opatrení a skupiny aktivít a pripravuje odporúčania na zvýšenie ich efektívnosti. Počas programového obdobia (roky 2015 – 2024) sa odporúča vykonávať priebežné hodnotenia a po ukončení programového obdobia, tzv. následné hodnotenie. Výsledky sa zverejňujú podľa platných predpisov o prístupe k informáciám. Proces hodnotenia z hľadiska jeho vykonávania je rozdelený na interné a externé hodnotenie. Pri internom hodnotení je v procese hodnotenia realizovaný vlastnými (internými) kapacitami subjektu zodpovedného za administratívne zabezpečenie realizácie PHRSR, naopak na externom hodnotení sa podieľa externý subjekt (iná právnická alebo fyzická osoba).

Priebežné hodnotenie

Proces priebežného hodnotenia má formu série hodnotení, ktorých cieľom je kontinuálne počas implementácie Programu skúmať rozsah, do akého sa využili prostriedky, skúmať efektívnosť a účinnosť programovania a sociálno-ekonomický dopad. Zároveň identifikuje faktory, ktoré prispeli k úspechu alebo neúspechu implementácie Programu vrátane udržateľnosti a identifikovania vhodných postupov. Hodnotenie sa vykonáva systematicky a priebežne počas celého trvania Programu až po predloženie Záverečnej správy Programu. Priebežné hodnotenia sa odporúča vykonávať raz ročne. Hodnotiace obdobie je obdobie od 1. januára do 31. decembra príslušného roka. Správu z hodnotenie predkladá OcÚ obecnému zastupiteľstvu obce Pravenec najneskôr do 6 mesiacov po uplynutí príslušného hodnotiaceho obdobia. Základnými podkladmi pre prípravu hodnotenia sú monitorovacie správy projektov realizovaných v rámci príslušného PHRSR a priebežné správy o implementovaní PHRSR predkladané Obecnému zastupiteľstvu obce Pravenec. Výsledky hodnotenia sú podkladom pre rozhodnutia OcÚ a Obecné zastupiteľstvo obce Pravenec pri riadení realizácie PHRSR s účelom dosiahnuť žiaduci pokrok smerom k naplneniu hlavných ekonomických, sociálnych a environmentálnych cieľov.

Následné hodnotenie

Následné hodnotenie skúma rozsah, v akom sa využili zdroje, účinnosť a efektívnosť programovania a sociálno-ekonomický vplyv. Následné hodnotenie určí faktory, ktoré prispeli k úspechu alebo neúspechu vykonávania PHRSR a určí osvedčené postupy. Výstupom následného hodnotenia je Záverečná správa o hodnotení PHRSR obce Pravenec. Hodnotiace obdobie pri následnom hodnotení predstavuje obdobie celej realizácie PHRSR (tzv. programové obdobie). Programové obdobie začína dňom schválenia Programu príslušným monitorovacím výborom a končí 31.12.2024. Vypracovanie Záverečnej správy zabezpečí OcÚ Pravenec, ktorý ju do 6 mesiacov od ukončenia programového obdobia predkladá obecnému zastupiteľstvu.



Formulár č. R 5 - Plán hodnotenia a monitorovania

Plán priebežných hodnotení PHRSR na programové obdobie 2015 - 2024		
Typ hodnotenia	Vykonat' prvýkrát	Dôvod vykonania/ periodicita
Strategické hodnotenie	v roku 2020	podľa rozhodnutia obce/koordinátora PHRSR a vzniknutej spoločenskej potreby.
Operatívne hodnotenie		
Tematické hodnotenie časti PHRSR	v roku 2016, 2018, 2020, 2022	téma hodnotenia identifikovaná ako riziková časť vo výročnej monitorovacej správe za predchádzajúci kalendárny rok
Ad hoc mimoriadne hodnotenie	podľa potreby	pri značnom odklone od stanovených cieľov a doľahnutých hodnôt ukazovateľov pri návrhu na revíziu PHRSR
Ad hoc hodnotenie celého PHRSR alebo jeho časti	na konci programovacieho obdobia	na základe rozhodnutia starostu/primátora, kontrolného orgánu obce/mesta, podnetu poslancov; na základe protokolu NKÚ SR, správy auditu ...

Zdroj: Príloha k metodike PHRSR, 2014, s.25.

7.2 KOMUNIKAČNÝ PLÁN

Obec bude priebežne informovať o realizácii PHRSR prostredníctvom verejných zasadnutí OZ, ako aj prostredníctvom vlastnej www stránky. Na stránke sa budú priebežne publikovať schválené monitorovacie správy, ktoré boli schválené obecným zastupiteľstvom. V prípravnej fáze monitorovacej správy budú môcť zúčastnené strany pripomienkovať predkladaný materiál. Zodpovedný za pravidelné informovanie bude OcÚ Pravenec.

Formulár č. R 1 - Komunikačný plán pre fázu realizácie PHRSR

P. č.	Časový rámec	Miesto konania	Cieľová skupina	Forma	Téma, ciele	Vstupné údaje	Výstupy
1.	01/2016	OcÚ	poslanci, obyvatelia, neziskové a podnikateľské subjekty	verejné prerokovanie	Prepojenie PHRSR a rozpočtovania, hodnotenie plnenia za predchádzajúci rok	Hodnotiaca a monitorovacia správa plnenia PHRSR, rozpočet na príslušný rok, Výročná správa obce, Záverečný účet	Monitorovacia správa, Uznesenie OZ
2.	01/2017	OcÚ	poslanci, obyvatelia, neziskové a podnikateľské subjekty	verejné prerokovanie	Prepojenie PHRSR a rozpočtovania, hodnotenie plnenia za predchádzajúci rok	Hodnotiaca a monitorovacia správa plnenia PHRSR, rozpočet na príslušný rok, Výročná správa obce, Záverečný účet	Monitorovacia správa, Uznesenie OZ
3.	01/2018	OcÚ	poslanci, obyvatelia, neziskové a podnikateľské subjekty	verejné prerokovanie	Prepojenie PHRSR a rozpočtovania, hodnotenie plnenia za predchádzajúci rok	Hodnotiaca a monitorovacia správa plnenia PHRSR, rozpočet na príslušný rok, Výročná správa obce, Záverečný účet	Monitorovacia správa, Uznesenie OZ
4.	01/2019	OcÚ	poslanci, obyvatelia, neziskové a podnikateľské subjekty	verejné prerokovanie	Prepojenie PHRSR a rozpočtovania, hodnotenie plnenia za predchádzajúci rok	Hodnotiaca a monitorovacia správa plnenia PHRSR, rozpočet na príslušný rok, Výročná správa obce, Záverečný účet	Monitorovacia správa, Uznesenie OZ
5.	01/2020	OcÚ	poslanci, obyvatelia, neziskové a podnikateľské subjekty	verejné prerokovanie	Prepojenie PHRSR a rozpočtovania, hodnotenie plnenia za predchádzajúci rok	Hodnotiaca a monitorovacia správa plnenia PHRSR, rozpočet na príslušný rok, Výročná správa obce, Záverečný účet	Monitorovacia správa, Uznesenie OZ
6.	01/2021	OcÚ	poslanci, obyvatelia, neziskové a podnikateľské subjekty	verejné prerokovanie	Prepojenie PHRSR a rozpočtovania, hodnotenie plnenia za predchádzajúci rok	Hodnotiaca a monitorovacia správa plnenia PHRSR, rozpočet na príslušný rok, Výročná správa obce, Záverečný účet	Monitorovacia správa, Uznesenie OZ
7.	01/2022	OcÚ	poslanci, obyvatelia, neziskové a podnikateľské subjekty	verejné prerokovanie	Prepojenie PHRSR a rozpočtovania, hodnotenie plnenia za predchádzajúci rok	Hodnotiaca a monitorovacia správa plnenia PHRSR, rozpočet na príslušný rok, Výročná správa obce, Záverečný účet	Monitorovacia správa, Uznesenie OZ
8.	01/2023	OcÚ	poslanci,	verejné	Prepojenie PHRSR a	Hodnotiaca	Monitorovacia



			obyvatelia, neziskové a podnikateľské subjekty	prerokovanie	rozpočtovania, hodnotenie plnenia za predchádzajúci rok	a monitorovacia správa plnenia PHRSR, rozpočet na príslušný rok, Výročná správa obce, Záverečný účet	správa, Uznesenie OZ
9.	01/2024	OcÚ	poslanci, obyvatelia, neziskové a podnikateľské subjekty	verejné prerokovanie	Prepojenie PHRSR a rozpočtovania, hodnotenie plnenia za predchádzajúci rok	Hodnotiaca a monitorovacia správa plnenia PHRSR, rozpočet na príslušný rok, Výročná správa obce, Záverečný účet	Monitorovacia správa, Uznesenie OZ, Záverečná hodnotiaca správa

Zdroj: Príloha k metodike PHRSR, 2014, s.25.

8 AKČNÝ PLÁN

Akčný plán je konkrétny a záväzný harmonogram činností súvisiacich s rozvojom obce v jednotlivých oblastiach sociálno-ekonomického rozvoja, vychádza zo stratégie, je jej logickou súčasťou a realizuje sa prostredníctvom konkrétnych nosných a podporných projektov. Akčný plán obsahuje záväzky týkajúce sa plnenia jednotlivých úloh ako aj zoznam inštitúcií zodpovedných za ich plnenie, predpokladané zdroje financovania, predpokladané objemy rozpočtov, dopad na rozpočet relevantného subjektu, ako aj stav momentálnej pripravenosti projektov. Súčasťou akčného plánu je predpokladaný časový harmonogram. Predpokladané rozpočty v pláne sú uvedené v **tis. €**.

8.1 PROGRAM 1. HOSPODÁRSTVO A VEDECKO-TECHNICKÝ ROZVOJ

Strategický zámer						
Zlepšiť podmienky pre rozvoj podnikateľských aktivít, s dôrazom na zvýšenie úrovne zamestnanosti a úrovne a kvality služieb pre obyvateľov obce. V oblasti priemyslu je potrebné okrem zachovania stabilných prvkov výroby všetkými možnými opatreniami podporovať vytváranie nových pracovných príležitostí.						
Podprogram 1.1. Podpora malého a stredného podnikania zo strany obce.						
Cieľ 1.1	Finančne, legislatívne a technicky podporovať malé a stredné podnikanie zo strany obce.					
Opatrenie 1.1.1	Zakladanie a revitalizácia malých a stredných podnikov s majetkovou účasťou obce.					
		Predpokladaný rozpočet	Zdroje financovania	Realizácia	Dopad na rozpočet	Oprávnení žiadatelia
Aktivity	Tvorba podmienok.	podľa potreby	rozpočet obce, podnikateľské subjekty	súkromný sektor	stredný	podnikateľské subjekty, obec
Opatrenie 1.1.2	Podpora rozvoja obchodných a komerčných služieb v obci.					
		Predpokladaný rozpočet	Zdroje financovania	Realizácia	Dopad na rozpočet	Oprávnení žiadatelia
Aktivity	Rozšírenie siete obchodných prevádzok potravinárskeho tovaru.	podľa potreby	podnikateľské subjekty, úvery,	súkromný sektor	žiadny	podnikateľské subjekty
	Podpora zriaďovania prevádzok komerčných služieb.	podľa potreby	podnikateľské subjekty, úvery,	súkromný sektor	žiadny	podnikateľské subjekty
	Podpora zriaďovania prevádzok servisných a opravárenských služieb.	podľa potreby	podnikateľské subjekty, úvery,	súkromný sektor	žiadny	podnikateľské subjekty

Podprogram 1.2. Podpora tradičných odvetví priemyslu a poľnohospodárstva.						
Cieľ 1.2	Zabezpečiť rozvoj tradičných remesiel v obci.					
Opatrenie 1.2.1	Rekonštrukcia areálov hospodárskych dvorov PD.					
		Predpokladaný rozpočet	Zdroje financovania	Realizácia	Dopad na rozpočet	Oprávnení žiadatelia
Aktivity	Vypracovanie technickej dokumentácie.	10	podnikateľské subjekty, úvery, iné grantové schémy	súkromný sektor	žiadny	podnikateľské subjekty
	Rekonštrukcia hál a budov.	1 500	podnikateľské subjekty, úvery, iné grantové schémy	súkromný sektor	žiadny	podnikateľské subjekty
	Modernizácia technologického vybavenia PD.	1 500	podnikateľské subjekty, úvery, iné grantové schémy	súkromný sektor	žiadny	podnikateľské subjekty
	Obmedzenie negatívnych dopadov živočíšnej výroby.	100	podnikateľské subjekty, úvery, iné grantové schémy	súkromný sektor	žiadny	podnikateľské subjekty

Podprogram 1.3. Podpora inovačných aktivít v podnikoch.						
---	--	--	--	--	--	--



Cieľ 1.3	Vytvorenie podmienok na rozvoj inovačných aktivít v súkromných podnikoch.					
Opatrenie 1.3.1	Zavádzanie nových technológií do súčasných výrobných prevádzok.					
		Predpokladaný rozpočet	Zdroje financovania	Realizácia	Dopad na rozpočet	Oprávnení žiadatelia
Aktivity	Modernizácia technológie v podnikoch výroby.	5 000	podnikateľské subjekty, úvery, iné grantové schémy, ŠF EÚ	súkromný sektor	žiadny	podnikateľské subjekty

Podprogram 1.4. Energetická efektívnosť a progresívne technológie vo výrobe.						
Cieľ 1.4	Zvýšenie energetickej efektívnosti na strane výroby aj spotreby a zavádzanie progresívnych technológií v energetike.					
Opatrenie 1.4.1	Podpora výstavby zariadení na využívanie obnoviteľných zdrojov energie.					
		Predpokladaný rozpočet	Zdroje financovania	Realizácia	Dopad na rozpočet	Oprávnení žiadatelia
Aktivity	Spracovanie technickej dokumentácie.	1	rozpočet obce, ŠF EÚ, podnikateľské subjekty, úvery, iné grantové schémy	verejný sektor	nízky	obec Pravenec
	Inštalácia slnečných kolektorov na budovu obecného domu.	50	rozpočet obce, ŠF EÚ, podnikateľské subjekty, úvery, iné grantové schémy	verejný sektor	vysoký	obec Pravenec
	Inštalácia slnečných kolektorov na budovu materskej školy a kultúrno-spoločenského strediska.	100	rozpočet obce, ŠF EÚ, podnikateľské subjekty, úvery, iné grantové schémy	verejný sektor	vysoký	obec Pravenec

	2015	2016	2017	2018	2019	2020	2021	2022	2023	2024
Podprogram 1.1. Podpora malého a stredného podnikania zo strany obce.										
Cieľ 1.1										
Opatrenie 1.1.1										
Opatrenie 1.1.2										
Podprogram 1.2. Podpora tradičných odvetví priemyslu a poľnohospodárstva.										
Cieľ 1.2										
Opatrenie 1.2.1										
Podprogram 1.3. Podpora inovačných aktivít v podnikoch.										
Cieľ 1.3										
Opatrenie 1.3.1										
Podprogram 1.4. Energetická efektívnosť a progresívne technológie vo výrobe.										
Cieľ 1.4										
Opatrenie 1.4.1										

8.2 PROGRAM 2. DOPRAVA A KOMUNIKÁCIE

Strategický zámer						
Podpora investičných aktivít so zameraním na modernizáciu a budovanie regionálnych komunikácií (ciest I. triedy) zaisťujúcich dopravnú obsluhu obce Pravenec. Zámerom je zabezpečiť také prepojenie osídlenia, ktoré umožní efektívny pohyb ľudí a tovaru, modernizáciu dopravných subsystémov zabezpečujúcich bezpečné a hygienicky vyhovujúce dopravné trasy. Cieľom investícií do tohto typu dopravných infraštruktúr je odstránenie identifikovaných nedostatkov v cestnej sieti s ohľadom environmentálny a bezpečnostný aspekt.						
Podprogram 2.1. Komunikácie						
Cieľ 2.1	Zabezpečiť výstavbu a rekonštrukciu miestnych a štátnych komunikácií.					
Opatrenie 2.1.1	Výstavba a rekonštrukcia miestnych komunikácií v obci.					
		Predpokladaný rozpočet	Zdroje financovania	Realizácia	Dopad na rozpočet	Oprávnení žiadatelia
Aktivity	Vypracovanie technickej dokumentácie.	5	rozpočet obce, ŠF EÚ	verejný sektor	stredný	obec Pravenec
	Výstavba prístupovej komunikácie ku kultúrno-spoločenskému stredisku - ukľudnená komunikácia (D1) v kat. 7/20; dĺžka komunikácie cca 125 m – časť obce kolónia.	90	rozpočet obce, ŠF EÚ	verejný sektor	vysoký	obec Pravenec
	Výstavba komunikácie na pozemkoch parc. č. 1772/1, 1772/2, 1772/3, 1773 - miestna obslužná komunikácia 7,5/40; dĺžka komunikácie cca 225 m – časť obce kolónia.	90	rozpočet obce, ŠF EÚ	verejný sektor	vysoký	obec Pravenec
	Výstavba prístupovej komunikácie pre lokalitu Z1/8.	50	rozpočet obce, ŠF EÚ	verejný sektor	vysoký	obec Pravenec
	Rozšírenie prístupovej komunikácie pre lokalitu Z1/10.	50	rozpočet obce, ŠF EÚ	verejný sektor	vysoký	obec Pravenec



	Rekonštrukcia miestnych komunikácií v časti Kolónia – 2221 m.	150	rozpočet obce, ŠF EÚ	verejný sektor	vysoký	obec Pravenec
	Rekonštrukcia miestnych komunikácií v časti dedina – 3351 m.	200	rozpočet obce, ŠF EÚ	verejný sektor	vysoký	obec Pravenec
	Výstavba lesných a poľných ciest podľa projektu pozemkových úprav.	1740	rozpočet obce, ŠF EÚ	verejný sektor	vysoký	obec Pravenec
	Výstavba nového vstupu do obce v blízkosti protiaľhlej časti vstupu do obce Poluvsie.	150	rozpočet obce, ŠF EÚ	verejný sektor	vysoký	obec Pravenec
	Výstavba miestnej komunikácie v lokalite „Pod Mokradou“ - komunikácia vetva „A“ - dĺžky 537 m.	50	rozpočet obce, ŠF EÚ	verejný sektor	vysoký	obec Pravenec
	Výstavba miestnej komunikácie v lokalite „Pod Mokradou“ – komunikácia vetva „B“ - dĺžky 397 m.	45	rozpočet obce, ŠF EÚ	verejný sektor	vysoký	obec Pravenec
	Výstavba miestnej komunikácie v lokalite „Pod Mokradou“ – komunikácia vetva „C“ - dĺžky 306 m.	40	rozpočet obce, ŠF EÚ	verejný sektor	vysoký	obec Pravenec
	Výstavba miestnej komunikácie v lokalite „Pod Mokradou“ - komunikácia vetva „D“ - dĺžky 636 m.	60	rozpočet obce, ŠF EÚ	verejný sektor	vysoký	obec Pravenec
Opatrenie 2.1.2	Výstavba a rekonštrukcia štátnych komunikácií v obci.					
		Predpokladaný rozpočet	Zdroje financovania	Realizácia	Dopad na rozpočet	Oprávnení žiadatelia
Aktivity	Rozšírenie komunikácie I/64 o jeden jazdný pruh v oboch smeroch v mieste zákruty.	podľa potreby	VÚC TNSK, ŠF EÚ	verejný sektor	žiadny	VÚC TNSK,
Opatrenie 2.1.3	Výstavba cyklotrás na prepojenie sídiel regiónu.					
		Predpokladaný rozpočet	Zdroje financovania	Realizácia	Dopad na rozpočet	Oprávnení žiadatelia
Aktivity	Vypracovanie technickej dokumentácie.	2	rozpočet obce, ŠF EÚ, úvery, iné grantové schémy	verejný sektor	stredný	obec Pravenec
	Výstavba cyklotrasy vo východnej časti územia popri vodnom kanály.	100	rozpočet obce, ŠF EÚ, úvery, iné grantové schémy	verejný sektor	vysoký	obec Pravenec
	Výstavba trial cyklistického parku časti Pod Mokradou a časti Pravenec - kolónia, ktorý sa napojí na existujúcu lesnú cyklistickú cestu 623 m.	100	rozpočet obce, ŠF EÚ, úvery, iné grantové schémy	verejný sektor	vysoký	obec Pravenec
Opatrenie 2.1.4	Dostavba parkovísk pre potreby občianskej infraštruktúry.					
		Predpokladaný rozpočet	Zdroje financovania	Realizácia	Dopad na rozpočet	Oprávnení žiadatelia
Aktivity	Vypracovanie technickej dokumentácie.	5	rozpočet obce, ŠF EÚ	verejný sektor	stredný	obec Pravenec
	Výstavba parkoviska pri obecnom cintoríne – 0,14 ha – časť Kolónia.	70	rozpočet obce, ŠF EÚ	verejný sektor	vysoký	obec Pravenec
	Výstavba parkoviska pri cintoríne – časť dedina.	30	rozpočet obce, ŠF EÚ	verejný sektor	vysoký	obec Pravenec
	Výstavba parkoviska pri bytovom dome č. 351 – Kolónia.	40	rozpočet obce, ŠF EÚ	verejný sektor	vysoký	obec Pravenec
	Organizácia dopravy na parkovisku v časti Kolónia.	70	rozpočet obce, ŠF EÚ	verejný sektor	vysoký	obec Pravenec
	Výstavba parkoviska pre potreby priemyselného parku s prvkami zelene.	200	rozpočet obce, ŠF EÚ	verejný sektor	vysoký	obec Pravenec
Opatrenie 2.1.5	Dostavba a rekonštrukcia chodníkov popri miestnych komunikáciách.					
		Predpokladaný rozpočet	Zdroje financovania	Realizácia	Dopad na rozpočet	Oprávnení žiadatelia
Aktivity	Vypracovanie technickej dokumentácie.	5	rozpočet obce, ŠF EÚ, úvery, iné grantové schémy	verejný sektor	stredný	obec Pravenec
	Rekonštrukcia chodníkov v obecnom parku – časť kolónia.	25	rozpočet obce, ŠF EÚ, úvery, iné grantové schémy	verejný sektor	vysoký	obec Pravenec
	Rekonštrukcia chodníkov popri miestnych komunikáciách parc. č. 1275/25, 1275/26, 1248/4, 1274/8,9, 1248/47 - kolónia.	50	rozpočet obce, ŠF EÚ, úvery, iné grantové schémy	verejný sektor	vysoký	obec Pravenec
	Rekonštrukcia chodníkov popri miestnych komunikáciách parc. č. 255/3, 254/8 – dedina.	20	rozpočet obce, ŠF EÚ, úvery, iné grantové schémy	verejný sektor	vysoký	obec Pravenec
	Výstavba chodníkov popri miestnych komunikáciách parc. č. 806, 248, 231.	60	rozpočet obce, ŠF EÚ, úvery, iné grantové schémy	verejný sektor	vysoký	obec Pravenec
Opatrenie 2.1.6	Rekonštrukcia/výstavba mostov a lávok.					
		Predpokladaný rozpočet	Zdroje financovania	Realizácia	Dopad na rozpočet	Oprávnení žiadatelia
Aktivity	Rekonštrukcia a rozšírenie premostenia nad „Cigánskym potokom“.	podľa potreby	rozpočet obce, ŠF EÚ, úvery, iné grantové schémy	verejný sektor	vysoký	obec Pravenec



Opatrenie 2.1.7	Úprava dopravnej infraštruktúry.					
		Predpokladaný rozpočet	Zdroje financovania	Realizácia	Dopad na rozpočet	Oprávnení žiadatelia
Aktivity	Vyznačenie prechodov pre chodcov na frekventovaných častiach obce.	podľa potreby	rozpočet obce, ŠF EÚ	verejný sektor	nízky	obec Pravenec
	Optimalizácia dopravného značenia v časti dedina.	podľa potreby	rozpočet obce, ŠF EÚ	verejný sektor	nízky	obec Pravenec
	Optimalizácia dopravného značenia v časti Kolónia.	podľa potreby	rozpočet obce, ŠF EÚ	verejný sektor	nízky	obec Pravenec
	Osadenie informačno – orientačného značenia v obidvoch častiach obce.	podľa potreby	rozpočet obce, ŠF EÚ	verejný sektor	nízky	obec Pravenec

Podprogram 2.2. Doprava						
Cieľ 2.1	Zabezpečenie dopravného spojenia hromadnou autobusovou dopravou, prípadne železničnou dopravou.					
Opatrenie 2.1.1	Riešenie zastávok SAD ako prvkov drobnej architektúry (prístrešky, lavičky, sedenia, informačné tabule, smetné koše, zeleň,...).					
		Predpokladaný rozpočet	Zdroje financovania	Realizácia	Dopad na rozpočet	Oprávnení žiadatelia
Aktivity	Vypracovanie technickej dokumentácie.	podľa potreby	rozpočet obce, ŠF EÚ	verejný sektor	nízky	obec Pravenec
	Rekonštrukcia zastávok SAD.	20	rozpočet obce, ŠF EÚ	verejný sektor	vysoký	obec Pravenec

	2015	2016	2017	2018	2019	2020	2021	2022	2023	2024
Podprogram 2.1. Komunikácie										
Cieľ 2.1										
Opatrenie 2.1.1										
Opatrenie 2.1.2										
Opatrenie 2.1.3										
Opatrenie 2.1.4										
Opatrenie 2.1.5										
Opatrenie 2.1.6										
Opatrenie 2.1.7										
Podprogram 2.2. Doprava										
Cieľ 2.1										
Opatrenie 2.1.1										

8.3 PROGRAM 3. TECHNICKÁ INFRAŠTRUKTÚRA

Strategický zámer						
Rozvoj komplexnej infraštruktúry podporujúcej rozvoj obce a zohľadňujúcej rast kvality života obyvateľov obce a životného prostredia. Rozvoj infraštruktúry bude smerovať hlavne k jej rozšíreniu na potenciálne priemyselné zóny v obci, IBV, ako aj na rekonštrukciu súčasnej infraštruktúry - vodovodnej, elektrickej, komunikačnej.						
Cieľ 3	Zabezpečiť rozvoj a rekonštrukciu technickej infraštruktúry v obci.					
Opatrenie 3.1	Výstavba inžinierskych sietí v nových lokalitách IBV.					
		Predpokladaný rozpočet	Zdroje financovania	Realizácia	Dopad na rozpočet	Oprávnení žiadatelia
Aktivity	Vypracovanie technickej dokumentácie.	podľa potreby	vlastníci	súkromný sektor	žiadny	vlastníci
	Dostavba plôch IBV v lokalite „Pod Mokradou“.	podľa potreby	vlastníci	súkromný sektor	žiadny	vlastníci
	Dostavba plôch IBV východne od zastavaného územia v lokalite Z1/3 pre 35 RD.	podľa potreby	vlastníci	súkromný sektor	žiadny	vlastníci
	Dostavba plôch IBV v lokalite Z1/7 pre 15 RD.	podľa potreby	vlastníci	súkromný sektor	žiadny	vlastníci
	Dostavba plôch IBV v severnej časti katastra v lokalite Z1/8 pre 10 RD.	podľa potreby	vlastníci	súkromný sektor	žiadny	vlastníci
	Dostavba plôch IBV v severozápadnom cípe katastra v lokalite Z1/10 pre 84 RD.	podľa potreby	vlastníci	súkromný sektor	žiadny	vlastníci
Opatrenie 3.2	Rekonštrukcia a rozšírenie verejného osvetlenia.					
		Predpokladaný rozpočet	Zdroje financovania	Realizácia	Dopad na rozpočet	Oprávnení žiadatelia
Aktivity	Vypracovanie technickej dokumentácie a príprava projektového spisu.	podľa potreby	rozpočet obce, ŠF EÚ	verejný sektor	nízky	obec Pravenec



	Spracovanie auditu verejného osvetlenia.	podľa potreby	rozpočet obce, ŠF EÚ	verejný sektor	vysoký	obec Pravenec
	Modernizácia osvetlenia v časti Kolónia – 100 svetelných bodov.	100	rozpočet obce, ŠF EÚ	verejný sektor	vysoký	obec Pravenec
	Modernizácia osvetlenia v časti dedina – 130 svetelných bodov.	130	rozpočet obce, ŠF EÚ	verejný sektor	vysoký	obec Pravenec
Opatrenie 3.3	Revitalizácia pietnych miest v obci.					
		Predpokladaný rozpočet	Zdroje financovania	Realizácia	Dopad na rozpočet	Oprávnení žiadatelia
Aktivity	Spracovanie technickej dokumentácie.	2	rozpočet obce, ŠF EÚ	verejný sektor	stredný	obec Pravenec
	Revitalizácia areálu cintorína v obci.	100	rozpočet obce, ŠF EÚ	verejný sektor	vysoký	obec Pravenec
	Výstavba chodníkov na obecnom cintoríne v časti Kolónia.	40	rozpočet obce, ŠF EÚ	verejný sektor	vysoký	obec Pravenec
	Výstavba osvetlenia na obecnom cintoríne v časti Kolónia.	15	rozpočet obce, ŠF EÚ	verejný sektor	vysoký	obec Pravenec
Opatrenie 3.4	Zásobovanie pitnou vodou.					
		Predpokladaný rozpočet	Zdroje financovania	Realizácia	Dopad na rozpočet	Oprávnení žiadatelia
Aktivity	Spracovanie technickej dokumentácie.	5	SspVS, a.s., rozpočet obce, ŠF EÚ,	verejný sektor	vysoký	SspVS, a.s., obec Pravenec
	Rekonštrukcia vodovodnej siete.	400	SspVS, a.s., rozpočet obce, ŠF EÚ,	verejný sektor	vysoký	SspVS, a.s., obec Pravenec
	Výstavba vodovodnej siete v lokalite "Pod Mokrad'ou" - regulačný blok L1.	150	SspVS, a.s., rozpočet obce, ŠF EÚ,	verejný sektor	vysoký	SspVS, a.s., obec Pravenec
	Výstavba vodovodnej siete v lokalite "Pod Mokrad'ou" - regulačný blok L3 a L4 - 1025 m.	150	SspVS, a.s., rozpočet obce, ŠF EÚ,	verejný sektor	vysoký	SspVS, a.s., obec Pravenec
Opatrenie 3.5	Zvýšenie kapacity elektrickej rozvodnej siete.					
		Predpokladaný rozpočet	Zdroje financovania	Realizácia	Dopad na rozpočet	Oprávnení žiadatelia
Aktivity	Výstavba elektrickej rozvodnej siete v lokalite "Pod Mokrad'ou".	podľa potreby	rozpočet SSE, a.s., ŠF EÚ	verejný sektor / súkromný sektor	žiadny	SSE, a.s.
	Výstavba trafostaníc TS1,2,3,4.	podľa potreby	rozpočet SSE, a.s., ŠF EÚ	verejný sektor / súkromný sektor	žiadny	SSE, a.s.
	Výstavba TS 14 pre lokalitu Z1/3 o výkone 160 kVA.	podľa potreby	rozpočet SSE, a.s., ŠF EÚ	verejný sektor / súkromný sektor	žiadny	SSE, a.s.
	Výstavba TS 15 pre lokalitu Z1/10 a Z1/8 o výkone 400 kVA.	podľa potreby	rozpočet SSE, a.s., ŠF EÚ	verejný sektor / súkromný sektor	žiadny	SSE, a.s.
	Zvýšenie výkonu TS v lokalite Z1/7.	podľa potreby	rozpočet SSE, a.s., ŠF EÚ	verejný sektor / súkromný sektor	žiadny	SSE, a.s.
Opatrenie 3.6	Zvýšenie kapacity plynovej rozvodnej siete.					
		Predpokladaný rozpočet	Zdroje financovania	Realizácia	Dopad na rozpočet	Oprávnení žiadatelia
Aktivity	Výstavba hlavnej vetvy plynovodu o dĺžke cca. 1050 m.	podľa potreby	rozpočet SPP, a.s., ŠF EÚ	verejný sektor / súkromný sektor	žiadny	SPP, a.s.
	Výstavba bočných vetiev plynovodu o dĺžke cca. 500 m.	podľa potreby	rozpočet SPP, a.s., ŠF EÚ	verejný sektor / súkromný sektor	žiadny	SPP, a.s.

	2015	2016	2017	2018	2019	2020	2021	2022	2023	2024
Cieľ 3										
Opatrenie 3.1										
Opatrenie 3.2										
Opatrenie 3.3										
Opatrenie 3.4										
Opatrenie 3.5										
Opatrenie 3.6										

8.4 PROGRAM 4. ODPADOVÉ HOSPODÁRSTVO



Strategický zámer						
Vytvorenie efektívneho a spoľahlivého systému odvádzania a zneškodňovania odpadov produkovaných subjektmi. Zabezpečiť výstavbu/dostavu splaškovej a dažďovej kanalizačnej siete. Vytvoriť podmienky na odvoz a likvidáciu TKO a nebezpečného odpadu, vytvorenie podmienok na efektívnu separáciu odpadu v obci.						
Cieľ 4 Nakladanie s komunálnym a drobným stavebným odpadom						
Opatrenie 4.1 V súlade s prijatými koncepciami zabezpečiť permanentné znižovanie podielu skladovanej časti odpadov, k čomu organizovať mobilné zbery textílií, kovového odpadu, viacvrstvových obalov nebezpečných odpadov.						
		Predpokladaný rozpočet	Zdroje financovania	Realizácia	Dopad na rozpočet	Oprávnení žiadatelia
Aktivity	Zvýšiť enviromentálne povedomie ľudí.	podľa potreby	rozpočet obce	verejný a súkromný sektor	nízky	obec Pravenec
	Zabezpečenie zberného kontajneru.	1/rok	rozpočet obce	verejný a súkromný sektor	nízky	obec Pravenec
	Zabezpečenie zberu nebezpečných odpadov.	podľa potreby	rozpočet obce	verejný a súkromný sektor	nízky	obec Pravenec
Opatrenie 4.2 Zabezpečiť separáciu komunálneho odpadu v obci.						
		Predpokladaný rozpočet	Zdroje financovania	Realizácia	Dopad na rozpočet	Oprávnení žiadatelia
Aktivity	Ekonomicky motivovať obyvateľstvo.	podľa potreby	rozpočet obce	verejný a súkromný sektor	nízky	obec Pravenec
	Zabezpečiť požadované podmienky pre realizáciu separovaného zberu.	podľa potreby	rozpočet obce, MŽP SR	verejný a súkromný sektor	nízky	obec Pravenec
	Zabezpečenie nádob pre separovaný zber.	podľa potreby	rozpočet obce, MŽP SR	verejný a súkromný sektor	nízky	obec Pravenec
	Obstaranie kompostérov pre domáce kompostovanie.	podľa potreby	rozpočet obce, MŽP SR	verejný a súkromný sektor	nízky	obec Pravenec
Opatrenie 4.3 Rekultivácia čiernych skládok.						
		Predpokladaný rozpočet	Zdroje financovania	Realizácia	Dopad na rozpočet	Oprávnení žiadatelia
Aktivity	Lokalizácia čiernych skládok.	podľa potreby	rozpočet obce, MŽP SR	verejný a súkromný sektor	nízky	obec Pravenec
	Likvidácia skládok.	30	rozpočet obce	verejný a súkromný sektor	vysoký	obec Pravenec
Opatrenie 4.4 Výstavba obecného zberného dvora a výstavba kompostoviska.						
		Predpokladaný rozpočet	Zdroje financovania	Realizácia	Dopad na rozpočet	Oprávnení žiadatelia
Aktivity	Vypracovanie technickej dokumentácie.	5	rozpočet obce, ŠF EÚ	verejný sektor	stredný	obec Pravenec
	Výstavba komunitnej kompostárne (do 5 ton).	350	rozpočet obce, ŠF EÚ	verejný sektor	vysoký	obec Pravenec
	Výstavba zberného dvora pre separovaný zber (bez zberu kovov).	400	rozpočet obce, ŠF EÚ	verejný sektor	vysoký	obec Pravenec
	Obstaranie mechanizácie pre obecné kompostovisko (traktor, vlečka, štiepkovač).	150	rozpočet obce, ŠF EÚ	verejný sektor	vysoký	obec Pravenec
	Obstaranie mechanizácie pre zberný dvor.	150	rozpočet obce, ŠF EÚ	verejný sektor	vysoký	obec Pravenec
Opatrenie 4.5 Vybudovanie prístreškov a ohrád pre umiestňovanie domového odpadu, umiestnenie malých smetných košov vo verejných komunikačných priestoroch.						
		Predpokladaný rozpočet	Zdroje financovania	Realizácia	Dopad na rozpočet	Oprávnení žiadatelia
Aktivity	Vypracovanie technickej dokumentácie.	podľa potreby	rozpočet obce, ŠF EÚ	verejný sektor	vysoký	obec Pravenec
	Výstavba prístreškov a doplnenie odpadových nádob.	podľa potreby	rozpočet obce, ŠF EÚ	verejný sektor	vysoký	obec Pravenec
Opatrenie 4.5 Dostavba splaškovej kanalizačnej siete.						
		Predpokladaný rozpočet	Zdroje financovania	Realizácia	Dopad na rozpočet	Oprávnení žiadatelia
Aktivity	Vypracovanie technickej dokumentácie.	podľa potreby	SSpVS, a.s., rozpočet obce, ŠF EÚ	verejný sektor	vysoký	SSpVS, a.s., obec Pravenec
	Výstavba kanalizačnej siete v časti dedina.	1 000	SSpVS, a.s., rozpočet obce, ŠF EÚ	verejný sektor	vysoký	SSpVS, a.s., obec Pravenec
	Rekonštrukcia a dostavba kanalizácie – Kolónia.	500	SSpVS, a.s., rozpočet obce, ŠF EÚ	verejný sektor	vysoký	SSpVS, a.s., obec Pravenec
	Dostavba kanalizačnej siete v obci.	podľa potreby	SSpVS, a.s., rozpočet obce, ŠF EÚ	verejný sektor	vysoký	SSpVS, a.s., obec Pravenec



			EÚ,			
	Výstavba kanalizačnej siete v lokalite „Pod Mokradou“ – regulačný blok L1.	250	SSpVS, a.s., rozpočet obce, ŠF EÚ,	verejný sektor	vysoký	SSpVS, a.s., obec Pravenec
	Výstavba malej ČOV – 75 EO – regulačný blok L1.	200	SSpVS, a.s., rozpočet obce, ŠF EÚ,	verejný sektor	vysoký	SSpVS, a.s., obec Pravenec
	Výstavba kanalizačnej siete v lokalite „Pod Mokradou“ – regulačný blok L4.	200	SSpVS, a.s., rozpočet obce, ŠF EÚ,	verejný sektor	vysoký	SSpVS, a.s., obec Pravenec
	Výstavba malej ČOV – 125 EO – regulačný blok L4.	200	SSpVS, a.s., rozpočet obce, ŠF EÚ,	verejný sektor	vysoký	SSpVS, a.s., obec Pravenec
	Výstavba kanalizačnej siete v lokalite Z1/3 a Z1/8.	200	SSpVS, a.s., rozpočet obce, ŠF EÚ,	verejný sektor	vysoký	SSpVS, a.s., obec Pravenec
Opatrenie 4.6	Dostavba dažďovej kanalizačnej siete.					
		Predpokladaný rozpočet	Zdroje financovania	Realizácia	Dopad na rozpočet	Oprávnení žiadateľa
Aktivity	Vypracovanie technickej dokumentácie.	5	rozpočet obce, ŠF EÚ,	verejný sektor	stredný	obec Pravenec
	Revitalizácia odvodňovacích kanálov na zber povrchovej vody.	250	rozpočet obce, ŠF EÚ,	verejný sektor	vysoký	obec Pravenec
	Opravy odkvapových systémov na obecných budovách a odvod povrchových vôd.	15	rozpočet obce, ŠF EÚ,	verejný sektor	vysoký	obec Pravenec
	Výmena rúry pod miestnou komunikáciou parc. č. 1453/2 – Kolónia.	20	rozpočet obce, ŠF EÚ,	verejný sektor	vysoký	obec Pravenec
	Odvodnenie miestnej komunikácie parc. č. 254/8 a 255/3 – časť dedina.	30	rozpočet obce, ŠF EÚ,	verejný sektor	vysoký	obec Pravenec

	2015	2016	2017	2018	2019	2020	2021	2022	2023	2024
Cieľ 4										
Opatrenie 4.1										
Opatrenie 4.2										
Opatrenie 4.3										
Opatrenie 4.4										
Opatrenie 4.5										
Opatrenie 4.6										
Opatrenie 4.7										

8.5 PROGRAM 5. ŽIVOTNÉ PROSTREDIE

Strategický zámer						
Strategickým zámerom obce je nielen zachovanie existujúceho dobrého stavu životného prostredia a zvyšovania jeho kvality, ale aj eliminácia slabých stránok, neustála osвета, výchova a informovanosť o stave životného prostredia.						
Podprogram 5.1. Informovanosť a poradenstvo						
Cieľ 5.1.	Zabezpečiť účinný systém informovanosti a poradenstva					
Opatrenie 5.1.1	Spracovať koncepciu zabezpečenia informovanosti, poradenstva a prevencie v oblasti ŽP. Trvale preferovať poradenstvo a prevenciu pred represiou.					
		Predpokladaný rozpočet	Zdroje financovania	Realizácia	Dopad na rozpočet	Oprávnení žiadateľa
Aktivity	Vypracovanie koncepcie pre ochranu životného prostredia v obci.	podľa potreby	rozpočet obce, MŽP SR	verejný sektor	nízky	obec Pravenec
	Prezentácia a šírenie osvety v oblasti životného prostredia.	podľa potreby	rozpočet obce	verejný sektor	nízky	obec Pravenec

Podprogram 5.2. Ochrana a racionálne využívanie vôd, ochrana pred povodňami						
Cieľ 5.2	Zabezpečiť ochranu a racionálne využívanie vôd, ochranu pred povodňami.					
Opatrenie 5.2.1	Zabezpečiť dostatok kvalitnej pitnej vody, minimalizovať straty vo vodovodných sieťach.					
		Predpokladaný rozpočet	Zdroje financovania	Realizácia	Dopad na rozpočet	Oprávnení žiadateľa
Aktivity	Údržba a rekonštrukcia existujúcej vodovodnej siete.	podľa potreby	SSpVS, a.s., rozpočet obce, ŠF EÚ,	verejný sektor	vysoký	SSpVS, a.s., obec Pravenec
	Revitalizácia studní a prameňov - Mokrad', Dolinky, Podháje.	podľa potreby	SSpVS, a.s., rozpočet obce, ŠF EÚ,	verejný sektor	stredný	SSpVS, a.s., obec Pravenec
Opatrenie 5.2.2	Revitalizácia protizáplavových opatrení.					



		Predpokladaný rozpočet	Zdroje financovania	Realizácia	Dopad na rozpočet	Oprávnení žiadatelia
Aktivity	Spracovanie technickej dokumentácie.	5	rozpočet obce, ŠF EÚ, podnikateľské subjekty, úvery, iné grantové schémy	verejný sektor	stredný	obec Pravenec
	Revitalizácia protipovodňových opatrení pri objekte bývalého mlyna – rieka Nitra.	500	rozpočet obce, ŠF EÚ, podnikateľské subjekty, úvery, iné grantové schémy	verejný sektor	vysoký	obec Pravenec
	Revitalizácia protipovodňových opatrení za materskou škôlkou – rieka Nitra.	100	rozpočet obce, ŠF EÚ, podnikateľské subjekty, úvery, iné grantové schémy	verejný sektor	vysoký	obec Pravenec
	Revitalizácia protipovodňových opatrení pri moste pri kaštieli – potok Zatopenec.	70	rozpočet obce, ŠF EÚ, podnikateľské subjekty, úvery, iné grantové schémy	verejný sektor	vysoký	obec Pravenec
	Revitalizácia protipovodňových opatrení pri moste na štátnej ceste – potok Zatopenec.	50	rozpočet obce, ŠF EÚ, podnikateľské subjekty, úvery, iné grantové schémy	verejný sektor	vysoký	obec Pravenec
	Revitalizácia protipovodňových opatrení v časti kolónia – rieka Nitra.	300	rozpočet obce, ŠF EÚ, podnikateľské subjekty, úvery, iné grantové schémy	verejný sektor	vysoký	obec Pravenec
Opatrenie 5.2.3	Revitalizácia a úprava koryt vodných tokov.					
		Predpokladaný rozpočet	Zdroje financovania	Realizácia	Dopad na rozpočet	Oprávnení žiadatelia
Aktivity	Vypracovanie technickej dokumentácie.	2	rozpočet obce, ŠF EÚ, MŽP SR, MPH SR, úvery, iné grantové schémy	verejný a súkromný sektor	stredný	obec Pravenec
	Revitalizácia a vyčistenie koryta toku Cigánsky potok.	70	rozpočet obce, ŠF EÚ, MŽP SR, MPH SR, úvery, iné grantové schémy	verejný a súkromný sektor	vysoký	obec Pravenec
	Revitalizácia a vyčistenie koryta toku Nitra.	150	rozpočet obce, ŠF EÚ, MŽP SR, MPH SR, úvery, iné grantové schémy	verejný a súkromný sektor	vysoký	obec Pravenec
	Revitalizácia a vyčistenie koryta toku Tužina.	70	rozpočet obce, ŠF EÚ, MŽP SR, MPH SR, úvery, iné grantové schémy	verejný a súkromný sektor	vysoký	obec Pravenec
	Revitalizácia a vyčistenie koryta toku Pravenec.	70	rozpočet obce, ŠF EÚ, MŽP SR, MPH SR, úvery, iné grantové schémy	verejný a súkromný sektor	vysoký	obec Pravenec
	Revitalizácia a vyčistenie koryta toku Zatopenec.	50	rozpočet obce, ŠF EÚ, MŽP SR, MPH SR, úvery, iné grantové schémy	verejný a súkromný sektor	vysoký	obec Pravenec
	Revitalizácia a vyčistenie koryta toku Lihotský potok.	50	rozpočet obce, ŠF EÚ, MŽP SR, MPH SR, úvery, iné grantové schémy	verejný a súkromný sektor	vysoký	obec Pravenec

Podprogram 5.3. Ochrana ovzdušia						
Cieľ 5.3.	Zabezpečiť účinnú ochranu ovzdušia pred malými a strednými zdrojmi znečistenia nachádzajúcimi sa v katastrálnom území obce.					
Opatrenie 5.3.1	Zabezpečiť zníženie produkovaných emisií hlavným zdrojom znečistenia – domácnosti.					
		Predpokladaný rozpočet	Zdroje financovania	Stav pripravenosti	Dopad na rozpočet	Oprávnení žiadatelia
Aktivity	Obmedziť spaľovaniu fosílnych palív.	podľa potreby	rozpočet obce, ŠF EÚ, súkromné subjekty	verejný a súkromný sektor	nízky	obec, obyvatelia
	Prechod na alternatívne zdroje vykurovania.	podľa potreby	rozpočet obce, ŠF EÚ, súkromné subjekty	verejný a súkromný sektor	nízky	obec, obyvatelia

Podprogram 5.4. Ochrana a rozvoj ostatných zložiek životného prostredia						
Cieľ 5.4.	Realizácia účinných opatrení v oblasti ostatných zložiek životného prostredia.					
Opatrenie 5.4.1	Revitalizácia protierózných opatrení.					
		Predpokladaný rozpočet	Zdroje financovania	Realizácia	Dopad na rozpočet	Oprávnení žiadatelia
Aktivity	Spracovanie technickej dokumentácie.	2	rozpočet obce, ŠF EÚ	verejný sektor	stredný	obec Pravenec



	Revitalizácia protieróznych opatrení.	150	rozpočet obce, ŠF EÚ	verejný sektor	vysoký	obec Pravenec
Opatrenie 5.4.2	Výstavba a revitalizácia oddychových zón v obci.					
		Predpokladaný rozpočet	Zdroje financovania	Realizácia	Dopad na rozpočet	Oprávnení žiadatelia
Aktivity	Spracovanie technickej dokumentácie.	5	rozpočet obce, ŠF EÚ	verejný sektor	stredný	obec Pravenec
	Revitalizácia obecného parku – 4203 m ² – Kolónia.	350	rozpočet obce, ŠF EÚ	verejný sektor	vysoký	obec Pravenec
	Výstavba verejného parku v západnej časti územia pozdĺž komunikácie I/64 s náplňou voľno časových aktivít (korčuliarsky okruh s dĺžkou 623m, stolný tenis, petanque ihriská, altánky atď.).	300	rozpočet obce, ŠF EÚ	verejný sektor	vysoký	obec Pravenec
	Výstavba malého námestia v priestore za objektom bývalej základnej školy.	1 500	rozpočet obce, ŠF EÚ	verejný sektor	vysoký	obec Pravenec
	Výsadba izolačnej zelene pozdĺž železničnej trate v západnej časti územia.	10	rozpočet obce, ŠF EÚ	verejný sektor	vysoký	obec Pravenec

	2015	2016	2017	2018	2019	2020	2021	2022	2023	2024
Podprogram 5.1. Informovanosť a poradenstvo										
Cieľ 5.1.										
Opatrenie 5.1.1										
Podprogram 5.2. Ochrana a racionálne využívanie vôd, ochrana pred povodňami										
Cieľ 5.2										
Opatrenie 5.2.1										
Opatrenie 5.2.2										
Opatrenie 5.2.3										
Podprogram 5.3. Ochrana ovzdušia										
Cieľ 5.3.										
Opatrenie 5.3.1										
Podprogram 5.4. Ochrana a rozvoj ostatných zložiek životného prostredia										
Cieľ 5.4.										
Opatrenie 5.4.1										
Opatrenie 5.4.2										

8.6 PROGRAM 6. SOCIÁLNE SLUŽBY A ZDRAVOTNÍCTVO

Strategický zámer						
Neustále rozvíjať širokú paletu sociálnych a zdravotných služieb poskytovaných v obci. Dbalť o ich dostupnosť, kvalitu a vzájomnú vyváženosť za účelom dosiahnutia dôstojných podmienok života všetkých kategórií obyvateľov obce.						
Podprogram 6.1. Sociálne služby						
Cieľ 6.1	Doplniť chýbajúcu infraštruktúru sociálnych zariadení v obci a zvýšiť ich kvalitu.					
Opatrenie 6.1.1	Obyvatelia v dôchodkovom veku.					
		Predpokladaný rozpočet	Zdroje financovania	Realizácia	Dopad na rozpočet	Oprávnení žiadatelia
Aktivity	Výstavba denného stacionára.	500	rozpočet obce, ŠF EÚ, zdroje neziskových organizácií	verejný sektor	vysoký	obec Pravenec
	Zriadenie služby sociálneho taxíka pre starších obyvateľov.	podľa potreby	rozpočet obce, ŠF EÚ, zdroje neziskových organizácií	verejný sektor	stredný	obec Pravenec
	Poskytovanie služieb stravovania pre obyvateľov v dôchodkovom veku.	podľa potreby	rozpočet obce, ŠF EÚ, zdroje neziskových organizácií	verejný sektor	stredný	obec Pravenec
	Elektronický strážca – GPS monitoring.	podľa potreby	rozpočet obce, ŠF EÚ, zdroje neziskových organizácií	verejný sektor	stredný	obec Pravenec
	Zabezpečenie služby donášky nákupov starším obyvateľom obce.	podľa potreby	rozpočet obce, ŠF EÚ, zdroje neziskových organizácií	verejný sektor	stredný	obec Pravenec
Opatrenie 6.1.2	Mladé rodiny s deťmi.					
		Predpokladaný rozpočet	Zdroje financovania	Realizácia	Dopad na rozpočet	Oprávnení žiadatelia
Aktivity	Podpora mladých rodín s deťmi.	100	rozpočet obce, ŠF EÚ, zdroje neziskových	verejný sektor	vysoký	obec Pravenec



			organizácií			
Opatrenie 6.1.3	Marginalizované skupiny.					
		Predpokladaný rozpočet	Zdroje financovania	Realizácia	Dopad na rozpočet	Oprávnení žiadatelia
Aktivity	Materiálne technické zabezpečenie.	50	rozpočet obce, ŠF EÚ	verejný sektor	vysoký	obec Pravenec
Opatrenie 6.1.4	Nájomná bytová výstavba.					
		Predpokladaný rozpočet	Zdroje financovania	Realizácia	Dopad na rozpočet	Oprávnení žiadatelia
Aktivity	Vypracovanie technickej dokumentácie.	5	rozpočet obce, ŠF EÚ	verejný sektor	stredný	obec Pravenec
	Výstavba nájomných bytových domov 4x4 b.j.	2 000	rozpočet obce, ŠF EÚ	verejný sektor	vysoký	obec Pravenec

Podprogram 6.2. Zdravotnícke služby						
Cieľ 6.2.	Doplniť chýbajúcu infraštruktúru zdravotníckych zariadení v obci a zvýšiť ich kvalitu.					
Opatrenie 6.2.1	Podpora poradenskej činnosti.					
		Predpokladaný rozpočet	Zdroje financovania	Realizácia	Dopad na rozpočet	Oprávnení žiadatelia
Aktivity	Zabezpečenie personálnych kapacít.	podľa potreby	rozpočet obce	verejný sektor	nízky	obec Pravenec
	Zabezpečenie priestorov.	podľa potreby	rozpočet obce	verejný sektor	nízky	obec Pravenec

Podprogram 6.3. Služby zamestnanosti						
Cieľ 6.3	Zlepšenie zamestnanosti a sociálnej inklúzie rizikových skupín obyvateľov obce.					
Opatrenie 6.3.1	Realizácia vzdelávacích kurzov v oblasti malého podnikania.					
		Predpokladaný rozpočet	Zdroje financovania	Realizácia	Dopad na rozpočet	Oprávnení žiadatelia
Aktivity	Finančné a personálne zabezpečenie.	podľa potreby	-	verejný, tretí sektor	nízky	obec Pravenec
Opatrenie 6.3.2	Podpora klientov formou individuálneho poradenstva, posudzovania individuálnych schopností a vypracovávaní individuálnych akčných plánov a rozvoj celoživotného poradenstva.					
		Predpokladaný rozpočet	Zdroje financovania	Realizácia	Dopad na rozpočet	Oprávnení žiadatelia
Aktivity	Zabezpečenie priestorov na uskutočňovanie poradenských služieb.	podľa potreby	rozpočet obce, ŠF EÚ	tretí sektor	nízky	obec, n.o.
	Personálne zabezpečenie poradenstva.	podľa potreby	rozpočet obce, ŠF EÚ	tretí sektor	nízky	obec, n.o.
Opatrenie 6.3.3	Podpora poradensko-vzdelávacích aktivít zameraných na získavanie sociálnych zručností pri hľadaní si zamestnania a komunikácie s potenciálnym zamestnávateľom pre znevýhodnených uchádzačov o zamestnanie.					
		Predpokladaný rozpočet	Zdroje financovania	Realizácia	Dopad na rozpočet	Oprávnení žiadatelia
Aktivity	Zabezpečenie priestorov na uskutočňovanie poradenských služieb.	podľa potreby	rozpočet obce, ŠF EÚ	tretí sektor	nízky	obec, n.o.
	Personálne zabezpečenie poradenstva.	podľa potreby	rozpočet obce, ŠF EÚ	tretí sektor	nízky	obec, n.o.

	2015	2016	2017	2018	2019	2020	2021	2022	2023	2024
Podprogram 6.1. Sociálne služby										
Cieľ 6.1										
Opatrenie 6.1.1										
Opatrenie 6.1.2										
Opatrenie 6.1.3										
Opatrenie 6.1.4										
Podprogram 6.2. Zdravotnícke služby										
Cieľ 6.2.										
Opatrenie 6.2.1										
Opatrenie 6.2.2										
Podprogram 6.3. Služby zamestnanosti										
Cieľ 6.3										
Opatrenie 6.3.1										
Opatrenie 6.3.2										
Opatrenie 6.3.3										



8.7 PROGRAM 7. VZDELÁVANIE A ŠPORT

Strategický zámer						
Zabezpečenie všestranného rozvoja detí a mládeže. Zlepšenie technického stavu a vybavenia materskej a základnej školy. V športe umožniť ponuku čo najširšej palety služieb, zabezpečiť čo najefektívnejšie a transparentné využitie verejných financií ku prospechu všetkých občanov obce. Podpora existujúcich športových podujatí, ako aj vytváranie vhodných podmienok pre rozvoj rôznych druhov športu nielen pre obyvateľov obce.						
Podprogram 7.1. Vzdelávanie						
Cieľ 7.1.	Zabezpečiť rozvoj a údržbu infraštruktúry vzdelávania a zabezpečenie podmienok pre efektívnu vzdelávaciu činnosť v obci.					
Opatrenie 7.1.1	Modernizácia zariadení predškolskej výchovy.					
		Predpokladaný rozpočet	Zdroje financovania	Realizácia	Dopad na rozpočet	Oprávnení žiadatelia
Aktivity	Zmena palivovej základne budovy materskej školy – obstaranie technológie.	20	rozpočet obce, ŠF EÚ, MŠ SR	verejný sektor	vysoký	obec Pravenec
	Obstaranie vybavenia materskej školy.	50	rozpočet obce, ŠF EÚ, MŠ SR	verejný sektor	vysoký	obec Pravenec
Opatrenie 7.1.2	Modernizácia zariadení povinnej školskej dochádzky.					
		Predpokladaný rozpočet	Zdroje financovania	Realizácia	Dopad na rozpočet	Oprávnení žiadatelia
Aktivity	Výstavba základnej školy so školským areálom v priestore pri novom vstupe do obce Pravenec, v jeho južnej časti územia.	1 500	rozpočet obce, ŠF EÚ, MŠ SR	verejný sektor	vysoký	obec Pravenec
Podprogram 7.2. Šport						
Cieľ 7.2.	Zabezpečiť trvalé skvalitňovanie vyváženej ponuky výkonnostného a rekreačného športu.					
Opatrenie 7.2.1	Výstavba športovej infraštruktúry.					
		Predpokladaný rozpočet	Zdroje financovania	Realizácia	Dopad na rozpočet	Oprávnení žiadatelia
Aktivity	Spracovanie technickej dokumentácie.	5	rozpočet obce, ŠF EÚ, MŠ SR	verejný sektor	stredný	obec Pravenec
	Rekonštrukcia tenisového ihriska a oplatenia - Kolónia.	50	rozpočet obce, ŠF EÚ, MŠ SR	verejný sektor	vysoký	obec Pravenec
	Rekonštrukcia viacúčelového ihriska (výmena mantinelov a povrchu) - Kolónia.	50	rozpočet obce, ŠF EÚ, MŠ SR	verejný sektor	vysoký	obec Pravenec
	Dovybavenie detského ihriska - časť Kolónia.	5	rozpočet obce, ŠF EÚ, MŠ SR	verejný sektor	stredný	obec Pravenec
	Dovybavenie detského ihriska – časť dedina.	5	rozpočet obce, ŠF EÚ, MŠ SR	verejný sektor	stredný	obec Pravenec
	Výstavba multifunkčného ihriska v časti dedina.	300	rozpočet obce, ŠF EÚ, MŠ SR	verejný sektor	vysoký	obec Pravenec
Opatrenie 7.2.7	Rozvoj mimoškolskej činnosti – športové kluby, turistika, kultúrne krúžky.					
		Predpokladaný rozpočet	Zdroje financovania	Realizácia	Dopad na rozpočet	Oprávnení žiadatelia
Aktivity	Zabezpečenie priestorového a materiálneho vybavenia.	podľa potreby	rozpočet obce, podnikateľské subjekty	verejný, tretí sektor	stredný	obec Pravenec

	2015	2016	2017	2018	2019	2020	2021	2022	2023	2024
Podprogram 7.1. Vzdelávanie										
Cieľ 7.1.										
Opatrenie 7.1.1										
Opatrenie 7.1.2										
Podprogram 7.2. Šport										
Cieľ 7.2.										
Opatrenie 7.2.1										
Opatrenie 7.2.2										

8.8 PROGRAM 8. KULTÚRA

Strategický zámer	
Trvalé pôsobenie na kultúrne povedomie obyvateľov širokou paletou kultúrnych aktivít organizovaných externými subjektami. Existencia dôstojných priestorov pre kultúrne aktivity je povinnosť obce. Priebežná a kreatívna propagácia podujatí má vplyv na imidž obce a tým aj na cestovný ruch.	
Podprogram 8.1. Kultúrna infraštruktúra	
Cieľ 8.1	Zachovanie kultúrne-historického potenciálu obce a rozvoj kultúrnych, informačných a voľnočasových aktivít v nadväznosti na



rozvoj cestovného ruchu na regionálnej a miestnej úrovni.						
Opatrenie 8.1.1	Výstavba multifunkčného kultúrneho zariadenia.					
		Predpokladaný rozpočet	Zdroje financovania	Realizácia	Dopad na rozpočet	Oprávnení žiadatelia
Aktivity	Vypracovanie technickej dokumentácie.	podľa potreby	rozpočet obce, ŠF EÚ	verejný sektor	nízky	obec Pravenec
	Rekonštrukcia kultúrne - spoločenského strediska – časť kolónia	200	rozpočet obce, ŠF EÚ	verejný sektor	vysoký	obec Pravenec
	Modernizácia vybavenia kultúrno-spoločenského strediska.	50	rozpočet obce, ŠF EÚ	verejný sektor	vysoký	obec Pravenec
	Rekonštrukcia obecného domu.	200	rozpočet obce, ŠF EÚ	verejný sektor	vysoký	obec Pravenec
	Modernizácia vybavenia obecného domu.	50	rozpočet obce, ŠF EÚ	verejný sektor	vysoký	obec Pravenec
Opatrenie 8.1.2	Rekonštrukcia kultúrnych pamiatok.					
		Predpokladaný rozpočet	Zdroje financovania	Realizácia	Dopad na rozpočet	Oprávnení žiadatelia
Aktivity	Rekonštrukcia pamiatok.	podľa potreby	rozpočet obce, ŠF EÚ	verejný sektor	vysoký	obec Pravenec
	Výstavba kostola na námestí v priestore za objektom bývalej základnej školy.	podľa potreby	rozpočet obce, ŠF EÚ	verejný sektor	vysoký	obec Pravenec
Opatrenie 8.1.3	Podpora kultúrnych podujatí v obci.					
		Predpokladaný rozpočet	Zdroje financovania	Realizácia	Dopad na rozpočet	Oprávnení žiadatelia
Aktivity	Vypracovanie technickej dokumentácie.	2	rozpočet obce, ŠF EÚ, MK SR	verejný sektor	stredný	obec Pravenec
	Výstavba objektu Amfiteátra.	50	rozpočet obce, ŠF EÚ, MK SR	verejný sektor	vysoký	obec Pravenec

Podprogram 8.2. Organizačné zabezpečenie						
Cieľ 8.2	Organizačne zabezpečiť ponuku kultúrnych podujatí v obci.					
Opatrenie 8.2.1	Spracovať kalendár kultúrnych podujatí na celý rok, tento priebežne aktualizovať. Rozšíriť žánrovú ponuku s orientáciou na hodnotný kultúrny prínos.					
		Predpokladaný rozpočet	Zdroje financovania	Realizácia	Dopad na rozpočet	Oprávnení žiadatelia
Aktivity	Personálne a finančné zabezpečenie.	podľa potreby	rozpočet obce	verejný sektor	nízky	obec Pravenec
	Spracovanie kalendár kultúrnych podujatí.	podľa potreby	rozpočet obce	verejný sektor	nízky	obec Pravenec

Podprogram 8.3. Propagácia v oblasti kultúry						
Cieľ 8.3	Vytvorenie podmienok na efektívnu propagáciu obce v oblasti kultúry.					
Opatrenie 8.3.1	Spracovať globálnu koncepciu „propagácie“ histórie obce v multimediálnej forme.					
		Predpokladaný rozpočet	Zdroje financovania	Realizácia	Dopad na rozpočet	Oprávnení žiadatelia
Aktivity	Personálne a finančné zabezpečenie.	podľa potreby	rozpočet obce, ŠF EÚ	verejný sektor	nízky	obec Pravenec
	Spracovanie koncepcie v multimediálnej forme.	podľa potreby	rozpočet obce, ŠF EÚ	verejný sektor	nízky	obec Pravenec
	Spracovanie monografie.	20	rozpočet obce, ŠF EÚ	verejný sektor	nízky	obec Pravenec
Opatrenie 8.3.2	Propagácia kultúry na Internete prostredníctvom www stránky obce.					
		Predpokladaný rozpočet	Zdroje financovania	Realizácia	Dopad na rozpočet	Oprávnení žiadatelia
Aktivity	Finančné zabezpečenie.	1	rozpočet obce, ŠF EÚ	verejný sektor	nízky	obec Pravenec
	Obsahová analýza www stránky.	podľa potreby	rozpočet obce, ŠF EÚ	verejný sektor	nízky	obec Pravenec
	Priebežná aktualizácia www stránky.	podľa potreby	rozpočet obce	verejný sektor	nízky	obec Pravenec

	2015	2016	2017	2018	2019	2020	2021	2022	2023	2024
Podprogram 8.1. Kultúrna infraštruktúra										
Cieľ 8.1										
Opatrenie 8.1.1										
Opatrenie 8.1.2										
Opatrenie 8.1.3										
Podprogram 8.2. Organizačné zabezpečenie										
Cieľ 8.2										



Opatrenie 8.2.1										
Podprogram 8.3. Propagácia v oblasti kultúry										
Cieľ 8.3										
Opatrenie 8.3.1										
Opatrenie 8.3.2										

8.9 PROGRAM 9. PROPAGÁCIA A CESTOVNÝ RUCH

Strategický zámer						
Budovať goodwill obce dosiahnuť, aby sa stala strediskom cestovného ruchu v oblasti športu, kultúry a turistiky.						
Podprogram 9.1. Propagácia obce						
Cieľ 9.1	Zabezpečiť účinnú propagáciu obce.					
Opatrenie 9.1.1	Aktualizácia www stránky obce.					
		Predpokladaný rozpočet	Zdroje financovania	Realizácia	Dopad na rozpočet	Oprávnení žiadatelia
Aktivity	Finančné zabezpečenie.	1	rozpočet obce, podnikateľské subjekty	verejný sektor	nízky	obec Pravenec
	Obsahová analýza www stránky.	podľa potreby	rozpočet obce, podnikateľské subjekty	verejný sektor	nízky	obec Pravenec
	Priebežná aktualizácia www stránky.	podľa potreby	rozpočet obce,	verejný sektor	nízky	obec Pravenec
Opatrenie 9.1.2	Podpora budovania informačných tabúl v obci.					
		Predpokladaný rozpočet	Zdroje financovania	Realizácia	Dopad na rozpočet	Oprávnení žiadatelia
Aktivity	Budovanie a inštalácia tabúl informujúcich o atrakciách obce.	podľa potreby	rozpočet obce, ŠF EÚ, MH SR	verejný sektor	nízky	obec, podnikateľské subjekty
	Budovanie a inštalácia tabúl propagujúcich kultúrne hodnoty obce.	5	rozpočet obce, ŠF EÚ, MH SR	verejný sektor	nízky	obec, podnikateľské subjekty

Podprogram 9.2. Rekreačno - relaxačné zázemie obce.						
Cieľ 9.2	Rekreačno - relaxačné zázemie obce.					
Opatrenie 9.2.1	Podpora vytvárania nových atrakcií v obce.					
		Predpokladaný rozpočet	Zdroje financovania	Realizácia	Dopad na rozpočet	Oprávnení žiadatelia
Aktivity	Spracovanie technickej dokumentácie.	1	rozpočet obce, ŠF EÚ	verejný sektor	nízky	obec Pravenec
	Využitie poľnohospodárskych objektov pre rozvoj vidieckej turistiky.	podľa potreby	ŠF EÚ, podnikateľské subjekty, úvery, iné grantové schémy	súkromný sektor	žiadny	podnikateľské subjekty

Podprogram 9.3. Cestovný ruch.						
Cieľ 9.3	Podporovať podnikateľské aktivity v cestovnom ruchu.					
Opatrenie 9.3.1	Uzavrieť s podnikateľmi dohody o poskytovaní služieb v agroturistike a cestovnom ruchu a o propagovaní ich služieb obcami.					
		Predpokladaný rozpočet	Zdroje financovania	Realizácia	Dopad na rozpočet	Oprávnení žiadatelia
Aktivity	Zabezpečenie personálnych kapacít.	podľa potreby	rozpočet obce, ŠF EÚ	verejný sektor	stredný	obec Pravenec
Opatrenie 9.3.2	Podporovať podnikateľské subjekty, neziskové organizácie a inštitúcie pri získavaní finančných prostriedkov z grantov a fondov EÚ.					
		Predpokladaný rozpočet	Zdroje financovania	Realizácia	Dopad na rozpočet	Oprávnení žiadatelia
Aktivity	Zabezpečenie personálnych kapacít.	podľa potreby	rozpočet obce, ŠF EÚ	verejný sektor	nízky	obec Pravenec

	2015	2016	2017	2018	2019	2020	2021	2022	2023	2024
Podprogram 9.1. Propagácia obce										
Cieľ 9.1										
Opatrenie 9.1.1										
Opatrenie 9.1.2										
Podprogram 9.2. Rekreačno - relaxačné zázemie obce.										



Cieľ 9.2										
Opatrenie 9.2.1										
Podprogram 9.3. Cestovný ruch.										
Cieľ 9.3										
Opatrenie 9.3.1										
Opatrenie 9.3.2										

8.10 PROGRAM 10. ADMINISTRATÍVA A BEZPEČNOSŤ

Strategický zámer										
Vytvoriť podmienky na efektívnu prácu obecného úradu. Vytvoriť vyhovujúce podmienky na poskytovania verejných služieb, estetizácia a funkčnosť miesta kontaktu so zákazníkmi obecného úradu, vytváranie vhodných technických a pracovných podmienok na mestskom úrade. Vytvorenie podmienok na znižovanie kriminality v obci a ochranu majetku obyvateľov a ostatných subjektov v obci.										
Podprogram 10.1. Administratíva										
Cieľ 10.1.	Zabezpečiť rozvoj administratívnej infraštruktúry a podmienok na výkon samosprávnych funkcií v obci									
Opatrenie 10.1.1	Modernizácia Obecného úradu.									
				Predpokladaný rozpočet	Zdroje financovania	Realizácia	Dopad na rozpočet	Oprávnení žiadatelia		
Aktivity	Výstavba bezbariérového prístupu do obecného úradu.			10	rozpočet obce, ŠF EÚ, úvery, iné grantové schémy	verejný sektor	vysoký	obec Pravenec		
	Rekonštrukcia a prestavba budovy OcÚ.			200	rozpočet obce, ŠF EÚ, úvery, iné grantové schémy	verejný sektor	vysoký	obec Pravenec		

Podprogram 10.2. Bezpečnosť										
Cieľ 10.2.	Vytvorenie podmienok na znižovanie kriminality v obci a ochranu majetku obyvateľov a ostatných subjektov v obci.									
Opatrenie 10.2.1	Dostavba kamerového systému a iných bezpečnostných systémov.									
				Predpokladaný rozpočet	Zdroje financovania	Realizácia	Dopad na rozpočet	Oprávnení žiadatelia		
Aktivity	Inštalácia kamerového systému v časti dedina			20	rozpočet obce, ŠF EÚ, podnikateľské subjekty, úvery, iné grantové schémy	verejný, súkromný sektor	stredný	obec Pravenec		
	Inštalácia kamerového systému v priestore v časti Kolónia.			20	rozpočet obce, ŠF EÚ, podnikateľské subjekty, úvery, iné grantové schémy	verejný, súkromný sektor	vysoký	obec Pravenec		
	Výstavba bezdrôtového rozhlasu v lokalite „Pod Mokradou“.			25	rozpočet obce, ŠF EÚ, podnikateľské subjekty, úvery, iné grantové schémy	verejný, súkromný sektor	vysoký	obec Pravenec		
	Rekonštrukcia obecného rozhlasu.			50	rozpočet obce, ŠF EÚ, podnikateľské subjekty, úvery, iné grantové schémy	verejný, súkromný sektor	vysoký	obec Pravenec		

	2015	2016	2017	2018	2019	2020	2021	2022	2023	2024
Podprogram 10.1. Administratíva										
Cieľ 10.1.										
Opatrenie 10.1.1										
Podprogram 10.2. Bezpečnosť										
Cieľ 10.2.										
Opatrenie 10.2.1										

8.11 PROGRAM 11. INFORMATIZÁCIA OBCE

Strategický zámer										
Zabezpečenie technických podmienok pre rozvoj informačnej spoločnosti. Umožniť obyvateľom využívať on-line elektronické služby samosprávy. Vytvoriť vhodné podmienky na prechod na e-government na lokálnej úrovni (e-vote, e-services, ...). Umožniť obyvateľom obce a pracovníkom samosprávy zvyšovať svoje počítačové vedomie a zručnosti.										
Podprogram 11.1. Budovanie a rozvoj informačnej infraštruktúry.										
Cieľ 11.1	Zabezpečiť technické podmienky na prechod samosprávy na nový typ vládnutia - e - government.									
Opatrenie 11.1.1	Rozvoj infraštruktúry informačných systémov samosprávy.									
				Predpokladaný rozpočet	Zdroje financovania	Realizácia	Dopad na rozpočet	Oprávnení žiadatelia		



Aktivity	Technické zabezpečenie IS.	2	rozpočet obce, ŠF EÚ, zdroje neziskových organizácií	verejný sektor	stredný	obec Pravenec
	Tvorba základného SW na komunikáciu občan – samospráva – podnikateľské subjekty.	10	rozpočet obce, ŠF EÚ, zdroje neziskových organizácií	verejný sektor	vysoký	obec Pravenec
Opatrenie 11.1.2	Zavádzanie efektívnych elektronických služieb poskytovaných na úrovni samosprávy.					
		Predpokladaný rozpočet	Zdroje financovania	Realizácia	Dopad na rozpočet	Oprávnení žiadatelia
Aktivity	Tvorba aplikačného softwaru na zabezpečenie e – služieb v obci.	2	rozpočet obce	verejný sektor	vysoký	obec Pravenec
	Tvorba SW na realizáciu e-vote na miestnej úrovni.	2	rozpočet obce	verejný sektor	vysoký	obec Pravenec

Podprogram 11.2. Počítačová gramotnosť.						
Cieľ 11.2	Zvýšenie počítačovej gramotnosti obyvateľov a pracovníkov samosprávy.					
Opatrenie 11.2.1	Podpora zvyšovania počítačového vedomia u pracovníkov samosprávy.					
		Predpokladaný rozpočet	Zdroje financovania	Realizácia	Dopad na rozpočet	Oprávnení žiadatelia
Aktivity	Realizácia kurzov na získanie ECDL spôsobilosti pre pracovníkov miestnej samosprávy.	podľa potreby	rozpočet obce, ŠF EÚ, zdroje neziskových organizácií	verejný sektor	žiadny	obec Pravenec
Opatrenie 11.2.2	Podpora zvyšovania počítačového vedomia u obyvateľov obce.					
		Predpokladaný rozpočet	Zdroje financovania	Realizácia	Dopad na rozpočet	Oprávnení žiadatelia
Aktivity	Realizácia kurzov na zvyšovanie počítačového vedomia u obyvateľov obce.	podľa potreby	rozpočet obce, ŠF EÚ, zdroje neziskových organizácií	verejný sektor	nízky	obec, n.o.
	Realizácia kurzov na obsluhu a používanie obecného informačného a komunikačného systému.	podľa potreby	rozpočet obce, ŠF EÚ, zdroje neziskových organizácií	verejný sektor	nízky	obec, n.o.
Opatrenie 11.2.3	Podpora vzdelávacích aktivít zameraných na zvyšovanie zručností a vedomostí o internete a motiváciu k používaniu internetu					
		Predpokladaný rozpočet	Zdroje financovania	Realizácia	Dopad na rozpočet	Oprávnení žiadatelia
Aktivity	Realizácia kurzov na zvyšovanie vedomostí o internete.	podľa potreby	rozpočet obce, ŠF EÚ, zdroje neziskových organizácií	verejný sektor	nízky	obec, n.o.

	2015	2016	2017	2018	2019	2020	2021	2022	2023	2024
Podprogram 11.1. Budovanie a rozvoj informačnej infraštruktúry.										
Cieľ 11.1										
Opatrenie 11.1.1										
Opatrenie 11.1.2										
Podprogram 11.2. Počítačová gramotnosť.										
Cieľ 11.2										
Opatrenie 11.2.1										
Opatrenie 11.2.2										
Opatrenie 11.2.3										



Finančná časť Programu hospodárskeho rozvoja a sociálneho rozvoja obce Pravenec 2015 - 2024



9 FINANČNÝ PLÁN PROGRAMU

Jednou z kľúčových otázok pre realizáciu programu rozvoja je schopnosť obce v priebehu jeho realizácie zaistiť zdroje potrebné na jeho financovanie. Tieto zdroje vznikajú vo viacerých sférach – v súkromnom sektore, verejnej správe, ide tiež o zdroje zahraničné, najmä o prostriedky Európskej únie. Dôležitým zdrojom budú, po dokončení reformy verejnej správy a uskutočnení daňovej reformy, vlastné prostriedky. V dôsledku neexistencie nevyhnutných podkladových údajov pre stanovenie finančného rámca, v ktorom by sa mal program rozvoja v strednodobom horizonte pohybovať, je výška prostriedkov potrebná na realizáciu jednotlivých opatrení a aktivít stanovená len orientačne. Táto časť sa bude konkretizovaná v závislosti od reálneho čerpania finančných príspevkov zo štrukturálnych fondov, možností obecného rozpočtu atď..

Formulár č. F 5 – Indikatívny rozpočet - sumarizácia

tis. €	Rok										
	2015	2016	2017	2018	2019	2020	2021	2022	2023	2024	Spolu
I. Hospodárska politika	922,5	1833,6	3024,8	3024,8	2214,3	1303,3	52,0	52,0	0,1	0,1	12427,0
PROGRAM 1. HOSPODÁRSTVO A VEDECKO.....	0,0	815,3	2065,3	2065,3	2065,3	1250,0	0,0	0,0	0,0	0,0	8261,0
PROGRAM 2. DOPRAVA A KOMUNIKÁCIE	827,38	827,38	827,38	827,38	51,88	51,88	51,88	51,88	0,00	0,00	3517,00
PROGRAM 3. TECHNICKÁ INFRAŠTRUKTÚRA	35,0	74,3	75,5	75,5	40,5	1,3	0,0	0,0	0,0	0,0	302,0
PROGRAM 9. PROPAGÁCIA A CESTOVNÝ RUCH	2,60	2,60	0,10	0,10	0,10	0,10	0,10	0,10	0,10	0,10	6,00
PROGRAM 10. ADMINISTRATÍVA A BEZPEČNOSŤ	57,5	110,0	52,5	52,5	52,5	0,0	0,0	0,0	0,0	0,0	325,0
PROGRAM 11. INFORMATIZÁCIA OBCE	0,0	4,0	4,0	4,0	4,0	0,0	0,0	0,0	0,0	0,0	16,0
II. Sociálna politika	535,6	535,6	573,1	1178,1	767,6	767,6	730,1	125,1	0,1	0,1	5213
PROGRAM 6. SOCIÁLNE SLUŽBY A ZDRAVOTN.	0,00	0,00	37,50	538,75	663,75	663,75	626,25	125,00	0,00	0,00	2655,00
PROGRAM 7. VZDELÁVANIE A ŠPORT	392,50	392,50	392,50	496,25	103,75	103,75	103,75	0,00	0,00	0,00	1985,00
PROGRAM 8. KULTÚRA	143,10	143,10	143,10	143,10	0,10	0,10	0,10	0,10	0,10	0,10	573,00
III. Environmentálna politika	908,8	1679,3	1759,3	1759,3	850,6	440,8	360,8	0,0	0,0	0,0	7759,0
PROGRAM 4. ODPADOVÉ HOSPODÁRSTVO	908,75	908,75	988,75	988,75	80,00	80,00	0,00	0,00	0,00	0,00	3955,00
PROGRAM 5. ŽIVOTNÉ PROSTREDIE	0,00	770,58	770,58	770,58	770,58	360,83	360,83	0,00	0,00	0,00	3804,00
Zdroj: vlastné spracovanie											

Vychádzajúc z vyššie zadefinovaných cieľov, priorít a opatrení a na základe auditu pripravovaných Projektových zámerov v rézii samosprávy, podnikateľskej sféry či neziskových a iných organizácií bol vypracovaný plán realizácie programu. Definuje, z akých prostriedkov by sa mali tieto zámery realizovať, kto by mal byť žiadateľov, určuje predpokladané časové rámce v **tis. €**.

9.1 PROGRAM 1. HOSPODÁRSTVO A VEDECKO-TECHNICKÝ ROZVOJ

Predpokladaná štruktúra finančných zdrojov (tis. €)									
Ciele	Oprávnené náklady spolu	Verejné zdroje						Súkromné zdroje	EIB
		Verejné zdroje spolu	Fond EÚ	Národné verejné zdroje					
				Národné verejné zdroje spolu	Štátny rozpočet	Regionálne zdroje	Miestne zdroje		
	A=B+H+CH	B=C+D	C	D=E+F+G	E	F	G	H	CH
Cieľ 1.2	Zabezpečiť rozvoj tradičných remesiel v obci.								
Opatrenie 1.2.1	3 110	2 022	1 516	505	505	0	0	1 089	0
Cieľ 1.3	Vytvorenie podmienok na rozvoj inovačných aktivít v súkromných podnikoch.								
Opatrenie 1.3.1	5 000	2 500	1 875	625	625	0	0	2 500	0
Cieľ 1.4	Zvýšenie energetickej efektívnosti na strane výroby aj spotreby a zavádzanie progresívnych technológií v energetike.								
Opatrenie 1.4.1	151	151	113	38	30	0	8	0	0
Spolu	8 261,00	4 673	3 504	1 168	1 161	0	8	3 589	0



Časový horizont čerpania zdrojov (tis. €)									
Rok	Oprávnené náklady spolu	Verejné zdroje						Súkromné zdroje	EIB
		Verejné zdroje spolu	Fond EÚ	Národné verejné zdroje					
	Národné verejné zdroje spolu			Štátny rozpočet	Regionálne zdroje	Miestne zdroje	H	CH	
	A=B+H+CH	B=C+D	C	D=E+F+G	E	F	G	H	CH
2015	0,00	0	0	0	0	0	0	0	0
2016	815,25	543	407	136	134	0	2	272	0
2017	2065,25	1168	876	292	290	0	2	897	0
2018	2065,25	1168	876	292	290	0	2	897	0
2019	2065,25	1168	876	292	290	0	2	897	0
2020	1250,00	625	469	156	156	0	0	625	0
2021	0,00	0	0	0	0	0	0	0	0
2022	0,00	0	0	0	0	0	0	0	0
2023	0,00	0	0	0	0	0	0	0	0
2024	0,00	0	0	0	0	0	0	0	0
Spolu	8261,00	4673	3504	1168	1161	0	8	3589	0

Zdroje financovania EÚ

Integrovaný regionálny operačný program

Prioritná os č.3: Konkurencieschopné a atraktívne regióny pre podnikanie a zamestnanosť

INVESTIČNÁ PRIORITA 3.1: Podpora fyzickej, ekonomickej a sociálnej regenerácie zanedbaných mestských a vidieckych komunít a území

INVESTIČNÁ PRIORITA 3.2: Ochrana, propagácia a rozvoj kultúrneho a prírodného dedičstva

OP Kvalita životného prostredia

PRIORITNÁ OS 3: ENERGETICKY EFEKTÍVNEJŠIE NÍZKOUHLÍKOVÉ HOSPODÁRSTVO

INVESTIČNÁ PRIORITA 1: Podpora výroby a distribúcie energie z obnoviteľných zdrojov

INVESTIČNÁ PRIORITA 2: Podpora energetickej efektívnosti a využitia energie z obnoviteľných zdrojov v podnikoch

INVESTIČNÁ PRIORITA 3: Podpora energetickej efektívnosti a využitia energie z obnoviteľných zdrojov vo verejných infraštruktúrach, vrátane využitia vo verejných budovách a v sektore bývania

OP Výskum a inovácie

PRIORITNÁ OS 2: Podnikateľské prostredie priaznivé pre inovácie

INVESTIČNÁ PRIORITA 2.1: Podpora investovania do inovácií a výskumu, tvorba prepojenia a synergií medzi podnikmi vedeckovýskumnými centrami a vyšším vzdelávaním obzvlášť vo vývoji produktov a služieb, prenosu technológií, sociálnej inovácie a aplikácie verejných služieb, stimulácie dopytu, vytvárania sietí, zoskupení (klastrov) a otvorenej inovácie prostredníctvom inteligentnej špecializácie, podpora technologického a aplikovaného výskumu, pilotných Projektov a aktivít skorého overovania výrobkov, vyspelých výrobných kapacít a prvovýroby v kľúčových technológiách

INVESTIČNÁ PRIORITA 2.2: Podpora podnikania, najmä prostredníctvom uľahčenia využívania nových nápadov v hospodárstve a podpora zakladania nových firiem vrátane podnikateľských inkubátorov

INVESTIČNÁ PRIORITA 2.3: Vývoj a zavedenie nových obchodných modelov MSP, najmä v rámci internacionalizácie

INVESTIČNÁ PRIORITA 2.4: Podpora tvorby a rozšírenia pokročilých kapacít pre rozvoj výrobkov a služieb

INVESTIČNÁ PRIORITA 2.5: Podpora kapacity MSP a cieľom zapojenia do rastu a inovácií

INVESTIČNÁ PRIORITA 2.6: Podpora výskumu, vývoja a osvojenia nízkouhlíkových technológií

TECHNICKÁ POMOC

OP INTEGROVANÁ INFRAŠTRUKTÚRA A OP ĽUDSKÉ ZDROJE

Program rozvoja vidieka



Projektové opatrenia (realizácia bude zabezpečovaná cez individuálne Opatrenia žiadateľov):

- Obnova poľnohospodárskeho potenciálu – prevencia (čl. 19)
- Podpora mladých farmárov, malých fariem a podnikania (čl. 20)
- Základné služby a obnova dedín vo vidieckych oblastiach (čl. 21)
- Prevencia a odstraňovanie škôd v lesoch (čl. 25)
- Investície do nových lesných technológií (čl. 27)
- Spolupráca (čl. 36)
- LEADER (čl. 42-45)

9.2 PROGRAM 2. DOPRAVA A KOMUNIKÁCIE

Predpokladaná štruktúra finančných zdrojov (tis. €)									
Ciele	Oprávnené náklady spolu	Verejné zdroje						Súkromné zdroje	EIB
		Verejné zdroje spolu	Fond EÚ	Národné verejné zdroje					
				Národné verejné zdroje spolu	Štátny rozpočet	Regionálne zdroje	Miestne zdroje		
	A=B+H+CH	B=C+D	C	D=E+F+G	E	F	G	H	CH
Cieľ 2.1	Rozvoj dopravnej infraštruktúry								
Opatrenie 2.1.1	2 720	2 720	2 040	680	544	0	136	0	0
Opatrenie 2.1.3	202	202	152	51	40	0	10	0	0
Opatrenie 2.1.4	415	415	311	104	83	0	21	0	0
Opatrenie 2.1.5	160	160	120	40	32	0	8	0	0
Cieľ 2.2	Zabezpečenie dopravného spojenia hromadnou autobusovou dopravou, prípadne železničnou dopravou.								
Opatrenie 2.1.1	20	20	15	5	4	0	1	0	0
Spolu	3 517,00	3 517	2 638	879	703	0	176	0	0

Časový horizont čerpania zdrojov (tis. €)									
Rok	Oprávnené náklady spolu	Verejné zdroje						Súkromné zdroje	EIB
		Verejné zdroje spolu	Fond EÚ	Národné verejné zdroje					
	Národné verejné zdroje spolu			Štátny rozpočet	Regionálne zdroje	Miestne zdroje	H	CH	
	A=B+H+CH	B=C+D	C	D=E+F+G	E	F	G		
2015	827,38	827	621	207	165	0	41	0	0
2016	827,38	827	621	207	165	0	41	0	0
2017	827,38	827	621	207	165	0	41	0	0
2018	827,38	827	621	207	165	0	41	0	0
2019	51,88	52	39	13	10	0	3	0	0
2020	51,88	52	39	13	10	0	3	0	0
2021	51,88	52	39	13	10	0	3	0	0
2022	51,88	52	39	13	10	0	3	0	0
2023	0,00	0	0	0	0	0	0	0	0
2024	0,00	0	0	0	0	0	0	0	0
Spolu	3517,00	3517	2638	879	703	0	176	0	0

Zdroje financovania EÚ

Integrovaný regionálny operačný program

Prioritná os č. 1: Bezpečná a ekologická doprava v regiónoch

INVESTIČNÁ PRIORITA 1.1: Posilnenie regionálnej mobility prostredníctvom prepojenia sekundárnych a terciárnych uzlov s infraštruktúrou TEN-T



INVESTIČNÁ PRIORITA 1.2: Rozvoj ekologicky priaznivých a nízkouhlíkových dopravných systémov

Prioritná os č.3: Konkurencieschopné a atraktívne regióny pre podnikanie a zamestnanosť

INVESTIČNÁ PRIORITA 3.1: Podpora fyzickej, ekonomickej a sociálnej regenerácie zanedbaných mestských a vidieckych komún a území

OP INTEGROVANÁ INFRAŠTRUKTÚRA A OP ĽUDSKÉ ZDROJE

Program rozvoja vidieka

Projektové opatrenia (realizácia bude zabezpečovaná cez individuálne Opatrenia žiadateľov):

- Investície do hmotného majetku (čl. 18)
- Základné služby a obnova dedín vo vidieckych oblastiach (čl. 21)
- LEADER (čl. 42-45)

DOTÁCIE MINISTERSTVA DOPRAVY, VÝSTAVBY A REGIONÁLNEHO ROZVOJA SR

9.3 PROGRAM 3. TECHNICKÁ INFRAŠTRUKTÚRA

Predpokladaná štruktúra finančných zdrojov (tis. €)									
Ciele	Oprávnené náklady spolu	Verejné zdroje						Súkromné zdroje	EIB
		Verejné zdroje spolu	Fond EÚ	Národné verejné zdroje					
				Národné verejné zdroje spolu	Štátny rozpočet	Regionálne zdroje	Miestne zdroje		
	A=B+H+CH	B=C+D	C	D=E+F+G	E	F	G	H	CH
Cieľ 3	Zabezpečiť rozvoj a rekonštrukciu technickej infraštruktúry v obci.								
Opatrenie 3.2	140	140	105	35	28	0	7	0	0
Opatrenie 3.3	157	157	118	39	31	0	8	0	0
Opatrenie 3.4	5	5	4	1	1	0	0	0	0
Spolu	302,00	302	227	76	60	0	15	0	0

Časový horizont čerpania zdrojov (tis. €)									
Rok	Oprávnené náklady spolu	Verejné zdroje						Súkromné zdroje	EIB
		Verejné zdroje spolu	Fond EÚ	Národné verejné zdroje					
	Národné verejné zdroje spolu			Štátny rozpočet	Regionálne zdroje	Miestne zdroje	H	CH	
	A=B+H+CH	B=C+D	C	D=E+F+G	E	F	G	H	CH
2015	35,00	35	26	9	7	0	2	0	0
2016	74,25	74	56	19	15	0	4	0	0
2017	75,50	76	57	19	15	0	4	0	0
2018	75,50	76	57	19	15	0	4	0	0
2019	40,50	41	30	10	8	0	2	0	0
2020	1,25	1	1	0	0	0	0	0	0
2021	0,00	0	0	0	0	0	0	0	0
2022	0,00	0	0	0	0	0	0	0	0
2023	0,00	0	0	0	0	0	0	0	0
2024	0,00	0	0	0	0	0	0	0	0
Spolu	302,00	302	227	76	60	0	15	0	0

Zdroje financovania EÚ

Integrovaný regionálny operačný program



Prioritná os č.3: Konkurencieschopné a atraktívne regióny pre podnikanie a zamestnanosť

INVESTIČNÁ PRIORITA 3.1: Podpora fyzickej, ekonomickej a sociálnej regenerácie zanedbaných mestských a vidieckych komunít a území

IROP je realizovaný prostredníctvom integrovaných územných stratégií, ktoré na úrovni NUTS2 zdefinujú prioritné Projektové zámery v regióne. Cieľom je dosiahnutie čo najväčších synergických efektov preinvestovaných finančných prostriedkov a predchádzanie negatívnym účinkom nekoordinovaného plánovania v ohraničenom území.

OP Kvalita životného prostredia

PRIORITNÁ OS 1: UDRŽATEĽNÉ VYUŽÍVANIE PRÍRODNÝCH ZDROJOV PROSTREDNÍCTVOM ROZVOJA ENVIRONMENTÁLNEJ INFRAŠTRUKTÚRY

INVESTIČNÁ PRIORITA 1: Riešenie významných potrieb investícií do sektora odpadu s cieľom splniť požiadavky environmentálneho acquis

INVESTIČNÁ PRIORITA 2: riešenie významných potrieb investícií do sektora vodného hospodárstva s cieľom splniť požiadavky environmentálneho acquis

INVESTIČNÁ PRIORITA 3: ochrana a obnova biologickej diverzity, ochrana pôdy a obnova a propagácia ekosystémových služieb vrátane Natura 2000 a zelených infraštruktúr

OP INTEGROVANÁ INFRAŠTRUKTÚRA A OP ĽUDSKÉ ZDROJE

Program rozvoja vidieka

Projektové opatrenia (realizácia bude zabezpečovaná cez individuálne Opatrenia žiadateľov):

- Investície do hmotného majetku (čl. 18)
- Základné služby a obnova dedín vo vidieckych oblastiach (čl. 21)
- LEADER (čl. 42-45)

9.4 PROGRAM 4. ODPADOVÉ HOSPODÁRSTVO

Predpokladaná štruktúra finančných zdrojov (tis. €)									
Ciele	Oprávnené náklady spolu	Verejné zdroje						Súkromné zdroje	EIB
		Verejné zdroje spolu	Fond EÚ	Národné verejné zdroje					
				Národné verejné zdroje spolu	Štátny rozpočet	Regionálne zdroje	Miestne zdroje		
	A=B+H+CH	B=C+D	C	D=E+F+G	E	F	G	H	CH
Cieľ 4	Nakladanie s komunálnym a drobným stavebným odpadom								
Opatrenie 4.3	30	30	23	8	6	0	2	0	0
Opatrenie 4.4	1 055	1 055	791	264	211	0	53	0	0
Opatrenie 4.5	2 550	2 550	1 913	638	510	0	128	0	0
Opatrenie 4.6	320	320	240	80	64	0	16	0	0
Spolu	3 955,00	3 955	2 966	989	791	0	198	0	0

Časový horizont čerpania zdrojov (tis. €)									
Rok	Oprávnené náklady spolu	Verejné zdroje						Súkromné zdroje	EIB
		Verejné zdroje spolu	Fond EÚ	Národné verejné zdroje					
				Národné verejné zdroje spolu	Štátny rozpočet	Regionálne zdroje	Miestne zdroje		
	A=B+H+CH	B=C+D	C	D=E+F+G	E	F	G	H	CH
2015	908,75	909	682	227	182	0	45	0	0
2016	908,75	909	682	227	182	0	45	0	0



2017	988,75	989	742	247	198	0	49	0	0
2018	988,75	989	742	247	198	0	49	0	0
2019	80,00	80	60	20	16	0	4	0	0
2020	80,00	80	60	20	16	0	4	0	0
2021	0,00	0	0	0	0	0	0	0	0
2022	0,00	0	0	0	0	0	0	0	0
2023	0,00	0	0	0	0	0	0	0	0
2024	0,00	0	0	0	0	0	0	0	0
Spolu	3955,00	3955	2966	989	791	0	198	0	0

Zdroje financovania EÚ

OP Kvalita životného prostredia

PRIORITNÁ OS 1: UDRŽATEĽNÉ VYUŽÍVANIE PRÍRODNÝCH ZDROJOV PROSTREDNÍCTVOM ROZVOJA ENVIRONMENTÁLNEJ INFRAŠTRUKTÚRY

INVESTIČNÁ PRIORITA 1: Riešenie významných potrieb investícií do sektora odpadu s cieľom splniť požiadavky environmentálneho acquis

INVESTIČNÁ PRIORITA 2: riešenie významných potrieb investícií do sektora vodného hospodárstva s cieľom splniť požiadavky environmentálneho acquis

INVESTIČNÁ PRIORITA 3: ochrana a obnova biologickej diverzity, ochrana pôdy a obnova a propagácia ekosystémových služieb vrátane Natura 2000 a zelených infraštruktúr

INVESTIČNÁ PRIORITA 4: opatrenia na zlepšenie obecného prostredia, regeneráciu opustených priemyselných lokalít a zníženie znečistenia ovzdušia

PRIORITNÁ OS 2: ADAPTÁCIA NA NEPRIAZNIVÉ DÔSLEDKY ZMENY KLÍMY SO ZAMERANÍM NA OCHRANU PRED POVODŇAMI, RIADENIE A PREVENCIU SÚVISIACICH RIZÍK

INVESTIČNÁ PRIORITA 1: Podpora vyhradených investícií na prispôsobenie sa zmene klímy

INVESTIČNÁ PRIORITA 2: Propagácia investícií nariadenie osobitných rizík, zabezpečenie odolnosti proti katastrofám a vyvíjanie systémov zvládania katastrof

PRIORITNÁ OS 3: ENERGETICKY EFEKTÍVNEJŠIE NÍZKOUHLÍKOVÉ HOSPODÁRSTVO

INVESTIČNÁ PRIORITA 1: Podpora výroby a distribúcie energie z obnoviteľných zdrojov

INVESTIČNÁ PRIORITA 2: Podpora energetickej efektívnosti a využitia energie z obnoviteľných zdrojov v podnikoch

INVESTIČNÁ PRIORITA 3: Podpora energetickej efektívnosti a využitia energie z obnoviteľných zdrojov vo verejných infraštruktúrach, vrátane využitia vo verejných budovách a v sektore bývania

INVESTIČNÁ PRIORITA 4: Vývoj a zavedenie inteligentných distribučných systémov s nízkymi a strednými úrovňami napätia

INVESTIČNÁ PRIORITA 5: Podpora nízkouhlíkových stratégií pre všetky typy území, zvlášť mestských oblastí, vrátane podpory trvalo udržateľnej mestskej mobility a zmiernenie relevantných adaptačných opatrení

INVESTIČNÁ PRIORITA 6: Podpora využitia vysokoúčinnnej kombinovanej výroby elektriny a tepla založenej na dopyte po využiteľnom teple

PRIORITNÁ OS 4: TECHNICKÁ POMOC

Program rozvoja vidieka

Projektové opatrenia (realizácia bude zabezpečovaná cez individuálne Opatrenia žiadateľov):

- Investície do hmotného majetku (čl. 18)
- Základné služby a obnova dedín vo vidieckych oblastiach (čl. 21)
- LEADER (čl. 42-45)

NÓRSKY FINANČNÝ MECHANIZMUS A FINANČNÝ MECHANIZMUS EHP

Finančné príspevky sa poskytujú v týchto prioritných oblastiach:

a) Ochrana a manažment životného prostredia



ŠVAJČIARSKY FINANČNÝ MECHANIZMUS THE INTELLIGENT ENERGY – EUROPE PROGRAMM

DOTÁCIE MINISTERSTVA DOPRAVY, VÝSTAVBY A REGIONÁLNEHO ROZVOJA SR
EKO FOND
ENVIRONMENTÁLNY FOND
RECYKLAČNÝ FOND
NADÁCIA SPP
NADÁCIA ORANGE
NADÁCIA EKOPOLIS
GREENWAYS
PRIESTORY
POHODA ZA MESTOM
ZELENÉ OÁZY
GRANTOVÝ PROGRAM TESCO PRE ZDRAVŠIE MESTÁ

9.5 PROGRAM 5. ŽIVOTNÉ PROSTREDIE

Predpokladaná štruktúra finančných zdrojov (tis. €)									
Ciele	Oprávnené náklady spolu	Verejné zdroje						Súkromné zdroje	EIB
		Verejné zdroje spolu	Fond EÚ	Národné verejné zdroje					
				Národné verejné zdroje spolu	Štátny rozpočet	Regionálne zdroje	Miestne zdroje		
	A=B+H+CH	B=C+D	C	D=E+F+G	E	F	G	H	CH
Cieľ 5.2	Nakladanie s komunálnym a drobným stavebným odpadom								
Opatrenie 5.2.2	1 025	1 025	769	256	205	0	51	0	0
Opatrenie 5.2.3	462	462	347	116	92	0	23	0	0
Cieľ 5.4.	Ochrana a racionálne využívanie vôd, ochrana pred povodňami.								
Opatrenie 5.4.1	152	152	114	38	30	0	8	0	0
Opatrenie 5.4.2	2 165	2 165	1 624	541	433	0	108	0	0
Spolu	3 804,00	3 804	2 853	951	761	0	190	0	0

Časový horizont čerpania zdrojov (tis. €)									
Rok	Oprávnené náklady spolu	Verejné zdroje						Súkromné zdroje	EIB
		Verejné zdroje spolu	Fond EÚ	Národné verejné zdroje					
	Národné verejné zdroje spolu			Štátny rozpočet	Regionálne zdroje	Miestne zdroje	H	CH	
	A=B+H+CH	B=C+D	C	D=E+F+G	E	F	G		
2015	0,00	0	0	0	0	0	0	0	0
2016	770,58	771	578	193	154	0	39	0	0
2017	770,58	771	578	193	154	0	39	0	0
2018	770,58	771	578	193	154	0	39	0	0
2019	770,58	771	578	193	154	0	39	0	0
2020	360,83	361	271	90	72	0	18	0	0
2021	360,83	361	271	90	72	0	18	0	0
2022	0,00	0	0	0	0	0	0	0	0
2023	0,00	0	0	0	0	0	0	0	0
2024	0,00	0	0	0	0	0	0	0	0
Spolu	3804,00	3804	2853	951	761	0	190	0	0



Zdroje financovania EÚ

OP Kvalita životného prostredia

PRIORITNÁ OS 1: UDRŽATEĽNÉ VYUŽÍVANIE PRÍRODNÝCH ZDROJOV PROSTREDNÍCTVOM ROZVOJA ENVIRONMENTÁLNEJ INFRAŠTRUKTÚRY

INVESTIČNÁ PRIORITA 1: Riešenie významných potrieb investícií do sektora odpadu s cieľom splniť požiadavky environmentálneho acquis

INVESTIČNÁ PRIORITA 2: riešenie významných potrieb investícií do sektora vodného hospodárstva s cieľom splniť požiadavky environmentálneho acquis

INVESTIČNÁ PRIORITA 3: ochrana a obnova biologickej diverzity, ochrana pôdy a obnova a propagácia ekosystémových služieb vrátane Natura 2000 a zelených infraštruktúr

INVESTIČNÁ PRIORITA 4: opatrenia na zlepšenie obecného prostredia, regeneráciu opustených priemyselných lokalít a zníženie znečistenia ovzdušia

PRIORITNÁ OS 2: ADAPTÁCIA NA NEPRIAZNIVÉ DÔSLEDKY ZMENY KLÍMY SO ZAMERANÍM NA OCHRANU PRED POVODŇAMI, RIADENIE A PREVENCIU SÚVISIACICH RIZÍK

INVESTIČNÁ PRIORITA 1: Podpora vyhradených investícií na prispôbenie sa zmene klímy

INVESTIČNÁ PRIORITA 2: Propagácia investícií na riešenie osobitných rizík, zabezpečenie odolnosti proti katastrofám a vyvíjanie systémov zvládania katastrof

PRIORITNÁ OS 3: ENERGETICKY EFEKTÍVNEJŠIE NÍZKOUHLÍKOVÉ HOSPODÁRSTVO

INVESTIČNÁ PRIORITA 1: Podpora výroby a distribúcie energie z obnoviteľných zdrojov

INVESTIČNÁ PRIORITA 2: Podpora energetickej efektívnosti a využitia energie z obnoviteľných zdrojov v podnikoch

INVESTIČNÁ PRIORITA 3: Podpora energetickej efektívnosti a využitia energie z obnoviteľných zdrojov vo verejných infraštruktúrach, vrátane využitia vo verejných budovách a v sektore bývania

INVESTIČNÁ PRIORITA 4: Vývoj a zavedenie inteligentných distribučných systémov s nízkymi a strednými úrovňami napätia

INVESTIČNÁ PRIORITA 5: Podpora nízkouhlíkových stratégií pre všetky typy území, zvlášť mestských oblastí, vrátane podpory trvalo udržateľnej mestskej mobility a zmiernenie relevantných adaptačných opatrení

INVESTIČNÁ PRIORITA 6: Podpora využitia vysokoúčinnnej kombinovanej výroby elektriny a tepla založenej na dopyte po využiteľnom teple

PRIORITNÁ OS 4: TECHNICKÁ POMOC

Program rozvoja vidieka

Projektové opatrenia (realizácia bude zabezpečovaná cez individuálne Opatrenia žiadateľov):

- Investície do hmotného majetku (čl. 18)
- Základné služby a obnova dedín vo vidieckych oblastiach (čl. 21)
- LEADER (čl. 42-45)

NÓRSKY FINANČNÝ MECHANIZMUS A FINANČNÝ MECHANIZMUS EHP

Finančné príspevky sa poskytujú v týchto prioritných oblastiach:

- a) Ochrana a manažment životného prostredia
- b) Klimatické zmeny a obnoviteľná energia

ŠVAJČIARSKY FINANČNÝ MECHANIZMUS

THE INTELLIGENT ENERGY – EUROPE PROGRAMM

DOTÁCIE MINISTERSTVA DOPRAVY, VÝSTAVBY A REGIONÁLNEHO ROZVOJA SR

EKOFOND

ENVIRONMENTÁLNY FOND

RECYKLAČNÝ FOND

NADÁCIA SPP

NADÁCIA ORANGE

NADÁCIA EKOPOLIS

GREENWAYS

PRIESTORY

POHODA ZA MESTOM

ZELENÉ OÁZY

GRANTOVÝ PROGRAM TESCO PRE ZDRAVŠIE MESTÁ



9.6 PROGRAM 6. SOCIÁLNE SLUŽBY A ZDRAVOTNÍCTVO

Predpokladaná štruktúra finančných zdrojov (tis. €)									
Ciele	Oprávnené náklady spolu	Verejné zdroje						Súkromné zdroje	EIB
		Verejné zdroje spolu	Fond EÚ	Národné verejné zdroje					
				Národné verejné zdroje spolu	Štátny rozpočet	Regionálne zdroje	Miestne zdroje		
	A=B+H+CH	B=C+D	C	D=E+F+G	E	F	G	H	CH
Cieľ 6.1	Doplniť chýbajúcu infraštruktúru sociálnych zariadení v obci a zvýšiť ich kvalitu.								
Opatrenie 6.1.1	500,00	500	375	125	100	0	25	0	0
Opatrenie 6.1.2	100,00	100	75	25	20	0	5	0	0
Opatrenie 6.1.3	50,00	50	38	13	10	0	3	0	0
Opatrenie 6.1.4	2 005,00	2 005	1 504	501	401	0	100	0	0
Spolu	2 655,00	2 655	1 991	664	531	0	133	0	0

Časový horizont čerpania zdrojov (tis. €)									
Rok	Oprávnené náklady spolu	Verejné zdroje						Súkromné zdroje	EIB
		Verejné zdroje spolu	Fond EÚ	Národné verejné zdroje					
	Národné verejné zdroje spolu			Štátny rozpočet	Regionálne zdroje	Miestne zdroje	H	CH	
	A=B+H+CH	B=C+D	C	D=E+F+G	E	F	G		
2015	0,00	0	0	0	0	0	0	0	0
2016	0,00	0	0	0	0	0	0	0	0
2017	37,50	38	28	9	8	0	2	0	0
2018	538,75	539	404	135	108	0	27	0	0
2019	663,75	664	498	166	133	0	33	0	0
2020	663,75	664	498	166	133	0	33	0	0
2021	626,25	626	470	157	125	0	31	0	0
2022	125,00	125	94	31	25	0	6	0	0
2023	0,00	0	0	0	0	0	0	0	0
2024	0,00	0	0	0	0	0	0	0	0
Spolu	2655,00	2655	1991	664	531	0	133	0	0

Zdroje financovania EÚ

Európsky sociálny fond 2014 – 2020

OP INTEGROVANÁ INFRAŠTRUKTÚRA A OP ĽUDSKÉ ZDROJE

Integrovaný regionálny operačný program

Prioritná os č. 2: Ľahší prístup k efektívnym a kvalitnejším verejným službám

INVESTIČNÁ PRIORITA 2.1: Investovanie do sociálnej infraštruktúry, ktoré prispieva k národnému, regionálnemu a miestnemu rozvoju, a prechodu z inštitucionálnych služieb na komunitné

INVESTIČNÁ PRIORITA 2.2: Investovanie do vzdelávania, zručností a celoživotného vzdelávania prostredníctvom rozvoja infraštruktúry vzdelávania a odbornej prípravy

NÓRSKY FINANČNÝ MECHANIZMUS A FINANČNÝ MECHANIZMUS EHP

Finančné príspevky sa poskytujú v týchto prioritných oblastiach:

c) Občianska spoločnosť



DOTÁCIE MINISTERSTVA PRÁCE, SOCIÁLNYCH VECÍ A RODINY SR ŠTÁTNY FOND ROZVOJA BÝVANIA

NADÁCIA SPP
NADÁCIA ORANGE
NADÁCIA EKOPOLIS
NADÁCIA PONTIS

9.7 PROGRAM 7. VZDELÁVANIE A ŠPORT

Predpokladaná štruktúra finančných zdrojov (tis. €)									
Ciele	Oprávnené náklady spolu	Verejné zdroje						Súkromné zdroje	EIB
		Verejné zdroje spolu	Fond EÚ	Národné verejné zdroje					
				Národné verejné zdroje spolu	Štátny rozpočet	Regionálne zdroje	Miestne zdroje		
	A=B+H+CH	B=C+D	C	D=E+F+G	E	F	G	H	CH
Cieľ 7.1.	Zabezpečiť rozvoj a údržbu infraštruktúry vzdelávania a zabezpečenie podmienok pre efektívnu vzdelávaciu činnosť v obci.								
Opatrenie 7.1.1	70	70	53	18	14	0	4	0	0
Opatrenie 7.1.2	1 500	1 500	1 125	375	300	0	75	0	0
Cieľ 7.2.	Zabezpečiť trvalé skvalitňovanie vyváženej ponuky výkonnostného a rekreačného športu.								
Opatrenie 7.2.1	415	415	311	104	83	0	21	0	0
Spolu	1 985,00	1 985	1 489	496	397	0	99	0	0

Časový horizont čerpania zdrojov (tis. €)									
Rok	Oprávnené náklady spolu	Verejné zdroje						Súkromné zdroje	EIB
		Verejné zdroje spolu	Fond EÚ	Národné verejné zdroje					
	Národné verejné zdroje spolu			Štátny rozpočet	Regionálne zdroje	Miestne zdroje	H	CH	
	A=B+H+CH	B=C+D	C	D=E+F+G	E	F	G	H	CH
2015	392,50	393	294	98	79	0	20	0	0
2016	392,50	393	294	98	79	0	20	0	0
2017	392,50	393	294	98	79	0	20	0	0
2018	496,25	496	372	124	99	0	25	0	0
2019	103,75	104	78	26	21	0	5	0	0
2020	103,75	104	78	26	21	0	5	0	0
2021	103,75	104	78	26	21	0	5	0	0
2022	0,00	0	0	0	0	0	0	0	0
2023	0,00	0	0	0	0	0	0	0	0
2024	0,00	0	0	0	0	0	0	0	0
Spolu	1985,00	1985	1489	496	397	0	99	0	0

Zdroje financovania EÚ

Európsky sociálny fond 2014 – 2020

Integrovaný regionálny operačný program

INVESTIČNÁ PRIORITA 2.1: Investovanie do sociálnej infraštruktúry, ktoré prispieva k národnému, regionálnemu a miestnemu rozvoju, a prechodu z inštitucionálnych služieb na komunitné



INVESTIČNÁ PRIORITA 2.2: Investovanie do vzdelávania, zručností a celoživotného vzdelávania prostredníctvom rozvoja infraštruktúry vzdelávania a odbornej prípravy

OP INTEGROVANÁ INFRAŠTRUKTÚRA A OP ĽUDSKÉ ZDROJE

Program rozvoja vidieka

Projektové opatrenia (realizácia bude zabezpečovaná cez individuálne Opatrenia žiadateľov):

- Prenos znalostí a informačné akcie (čl. 15)
- Poradenské služby (čl. 16)
- Investície do hmotného majetku (čl. 18)
- Základné služby a obnova dedín vo vidieckych oblastiach (čl. 21)
- Spolupráca (čl. 36)
- LEADER (čl. 42-45)

NÓRSKY FINANČNÝ MECHANIZMUS A FINANČNÝ MECHANIZMUS EHP

Finančné príspevky sa poskytujú v týchto prioritných oblastiach: d) Rozvoj ľudských zdrojov

DOTÁCIE MINISTERSTVA ŠKOLSTVA, VEDY, VÝSKUMU A ŠPORTU SR
DOTÁCIE MINISTERSTVA PRÁCE, SOCIÁLNYCH VEČÍ A RODINY SR

Podprogramy Comenius, Leonardo da Vinci a sektorový program Grundtvig
PROGRAM CELOŽIVOTNÉHO VZDELÁVANIA 2007 - 2013
s dôrazom na možnosti pre mestá a obce

9.8 PROGRAM 8. KULTÚRA

Predpokladaná štruktúra finančných zdrojov (tis. €)									
Ciele	Oprávnené náklady spolu	Verejné zdroje						Súkromné zdroje	EIB
		Verejné zdroje spolu	Fond EÚ	Národné verejné zdroje					
				Národné verejné zdroje spolu	Štátny rozpočet	Regionálne zdroje	Miestne zdroje		
	A=B+H+CH	B=C+D	C	D=E+F+G	E	F	G	H	CH
Cieľ 8.1	Zachovanie kultúrno–historického potenciálu obce a rozvoj kultúrnych, informačných a voľnočasových aktivít v nadväznosti na rozvoj cestovného ruchu na regionálnej a miestnej úrovni.								
Opatrenie 8.1.1	500	500	375	125	100	0	25	0	0
Opatrenie 8.1.3	52	52	39	13	10	0	3	0	0
Cieľ 8.3	Vytvorenie podmienok na efektívnu propagáciu obce v oblasti kultúry.								
Opatrenie 8.3.1	20	20	15	5	4	0	1	0	0
Opatrenie 8.3.2	1	1	0	1	0	0	1	0	0
Spolu	573,00	573	429	144	114	0	30	0	0

Časový horizont čerpania zdrojov (tis. €)									
Rok	Oprávnené náklady spolu	Verejné zdroje						Súkromné zdroje	EIB
		Verejné zdroje spolu	Fond EÚ	Národné verejné zdroje					
				Národné verejné zdroje spolu	Štátny rozpočet	Regionálne zdroje	Miestne zdroje		
	A=B+H+CH	B=C+D	C	D=E+F+G	E	F	G	H	CH
2015	143,10	143	107	36	29	0	7	0	0
2016	143,10	143	107	36	29	0	7	0	0
2017	143,10	143	107	36	29	0	7	0	0
2018	143,10	143	107	36	29	0	7	0	0
2019	0,10	0	0	0	0	0	0	0	0



2020	0,10	0	0	0	0	0	0	0	0
2021	0,10	0	0	0	0	0	0	0	0
2022	0,10	0	0	0	0	0	0	0	0
2023	0,10	0	0	0	0	0	0	0	0
2024	0,10	0	0	0	0	0	0	0	0
Spolu	573,00	573	429	144	114	0	30	0	0

Zdroje financovania EÚ

Integrovaný regionálny operačný program

Prioritná os č.3: Konkurencieschopné a atraktívne regióny pre podnikanie a zamestnanosť

INVESTIČNÁ PRIORITA 3.1: Podpora fyzickej, ekonomickej a sociálnej regenerácie zanedbaných mestských a vidieckych komunít a území

INVESTIČNÁ PRIORITA 3.2: Ochrana, propagácia a rozvoj kultúrneho a prírodného dedičstva

Program rozvoja vidieka

Projektové opatrenia (realizácia bude zabezpečovaná cez individuálne Opatrenia žiadateľov):

- Prenos znalostí a informačné akcie (čl. 15)
- Poradenské služby (čl. 16)
- Investície do hmotného majetku (čl. 18)
- Základné služby a obnova dedín vo vidieckych oblastiach (čl. 21)
- LEADER (čl. 42-45)

NÓRSKY FINANČNÝ MECHANIZMUS A FINANČNÝ MECHANIZMUS EHP

Finančné príspevky sa poskytujú v týchto prioritných oblastiach:

e) Zachovanie kultúrneho dedičstva.

ŠVAJČIARSKY FINANČNÝ MECHANIZMUS

PROGRAM EURÓPSKEJ KOMISIE KULTÚRA 2007 – 2013

1. Podpora kultúrnych Projektov
2. Podpora organizácií pôsobiach na európskej úrovni v oblasti kultúry
3. Podpora na analýzy zhromažďovanie a šírenie informácií na maximalizáciu vplyvu Projektov v oblasti kultúrnej spolupráce

DOTAČNÝ SYSTÉM MINISTERSTVA KULTÚRY SR 2012

PROGRAM 1 - OBNOVME SI SVOJ DOM

PROGRAM 2 - KULTÚRNE AKTIVITY V OBLASTI PAMÄŤOVÝCH INŠTITÚCIÍ

PROGRAM 4 – UMENIE

PROGRAM 5 - PRO SLOVAKIA

PROGRAM 6 - KULTÚRA ZNEVÝHODNENÝCH SKUPÍN OBYVATEĽSTVA

PROGRAM 7 - NEHMOTNÉ KULTÚRNE DEDIČSTVO A KULTÚRNO-OSVETOVÁ ČINNOSŤ

PROGRAM 8 - KULTÚRNE POUKAZY

WORLD MONUMENTS FUND (SVETOVÝ PAMIAŤKOVÝ FOND)

NADÁCIA SPP

NADÁCIA ORANGE

NADÁCIA EKOPOLIS

9.9 PROGRAM 9. PROPAGÁCIA A CESTOVNÝ RUCH

Predpokladaná štruktúra finančných zdrojov (tis. €)									
Ciele	Oprávnené náklady spolu	Verejné zdroje						Súkromné zdroje	EIB
		Verejné zdroje spolu	Fond EÚ	Národné verejné zdroje					
				Národné verejné zdroje spolu	Štátny rozpočet	Regionálne zdroje	Miestne zdroje		
	A=B+H+CH	B=C+D	C	D=E+F+G	E	F	G	H	CH



Cieľ 9.1	Zabezpečiť účinnú propagáciu obce.								
Opatrenie 9.1.1	1	1	0	1	0	0	1	0	0
Opatrenie 9.1.2	5	5	0	5	0	0	5	0	0
Spolu	6,00	6	0	6	0	0	6	0	0

Časový horizont čerpania zdrojov (tis. €)									
Rok	Oprávnené náklady spolu	Verejné zdroje						Súkromné zdroje	EIB
		Verejné zdroje spolu	Fond EÚ	Národné verejné zdroje					
	Národné verejné zdroje spolu			Štátny rozpočet	Regionálne zdroje	Miestne zdroje	H	CH	
	A=B+H+CH	B=C+D	C	D=E+F+G	E	F	G	H	CH
2015	2,60	3	0	3	0	0	3	0	0
2016	2,60	3	0	3	0	0	3	0	0
2017	0,10	0	0	0	0	0	0	0	0
2018	0,10	0	0	0	0	0	0	0	0
2019	0,10	0	0	0	0	0	0	0	0
2020	0,10	0	0	0	0	0	0	0	0
2021	0,10	0	0	0	0	0	0	0	0
2022	0,10	0	0	0	0	0	0	0	0
2023	0,10	0	0	0	0	0	0	0	0
2024	0,10	0	0	0	0	0	0	0	0
Spolu	6,00	6	0	6	0	0	6	0	0

Zdroje financovania EÚ

Integrovaný regionálny operačný program

Prioritná os č.3: Konkurencieschopné a atraktívne regióny pre podnikanie a zamestnanosť

INVESTIČNÁ PRIORITA 3.1: Podpora fyzickej, ekonomickej a sociálnej regenerácie zanedbaných mestských a vidieckych komunít a území

INVESTIČNÁ PRIORITA 3.2: Ochrana, propagácia a rozvoj kultúrneho a prírodného dedičstva

OP INTEGROVANÁ INFRAŠTRUKTÚRA A OP ĽUDSKÉ ZDROJE

Program rozvoja vidieka

Projektové opatrenia (realizácia bude zabezpečovaná cez individuálne Opatrenia žiadateľov):

- Podpora mladých farmárov, malých fariem a podnikania (čl. 20)
- Základné služby a obnova dedín vo vidieckych oblastiach (čl. 21)
- Spolupráca (čl. 36)
- LEADER (čl. 42-45)

9.10 PROGRAM 10. ADMINISTRATÍVA A BEZPEČNOSŤ

Predpokladaná štruktúra finančných zdrojov (tis. €)									
Ciele	Oprávnené náklady spolu	Verejné zdroje						Súkromné zdroje	EIB
		Verejné zdroje spolu	Fond EÚ	Národné verejné zdroje					
				Národné verejné zdroje spolu	Štátny rozpočet	Regionálne zdroje	Miestne zdroje		
	A=B+H+CH	B=C+D	C	D=E+F+G	E	F	G	H	CH
Cieľ 10.1.	Zabezpečiť rozvoj administratívnej infraštruktúry a podmienok na výkon samosprávnych funkcií v obci								



Opatrenie 10.1.1	210	210	158	53	42	0	11	0	0
Cieľ 10.2.	Vytvorenie podmienok na znižovanie kriminality v obci a ochranu majetku obyvateľov a ostatných subjektov v obci.								
Opatrenie 10.2.1	115	115	86	29	23	0	6	0	0
Spolu	325,00	325	244	81	65	0	16	0	0

Časový horizont čerpania zdrojov (tis. €)									
Rok	Oprávnené náklady spolu	Verejné zdroje						Súkromné zdroje	EIB
		Verejné zdroje spolu	Fond EÚ	Národné verejné zdroje					
	Národné verejné zdroje spolu			Štátny rozpočet	Regionálne zdroje	Miestne zdroje	H	CH	
	A=B+H+CH	B=C+D	C	D=E+F+G	E	F	G	H	CH
2015	57,50	58	43	14	12	0	3	0	0
2016	110,00	110	83	28	22	0	6	0	0
2017	52,50	53	39	13	11	0	3	0	0
2018	52,50	53	39	13	11	0	3	0	0
2019	52,50	53	39	13	11	0	3	0	0
2020	0,00	0	0	0	0	0	0	0	0
2021	0,00	0	0	0	0	0	0	0	0
2022	0,00	0	0	0	0	0	0	0	0
2023	0,00	0	0	0	0	0	0	0	0
2024	0,00	0	0	0	0	0	0	0	0
Spolu	325,00	325	244	81	65	0	16	0	0

Zdroje financovania EÚ

Program rozvoja vidieka

Projektové opatrenia (realizácia bude zabezpečovaná cez individuálne Opatrenia žiadateľov):

- Prenos znalostí a informačné akcie (čl. 15)
- Poradenské služby (čl. 16)

OP Efektívna verejná správa (EVS)

9.11 PROGRAM 11. INFORMATIZÁCIA OBCE

Predpokladaná štruktúra finančných zdrojov (tis. €)									
Ciele	Oprávnené náklady spolu	Verejné zdroje						Súkromné zdroje	EIB
		Verejné zdroje spolu	Fond EÚ	Národné verejné zdroje					
				Národné verejné zdroje spolu	Štátny rozpočet	Regionálne zdroje	Miestne zdroje		
	A=B+H+CH	B=C+D	C	D=E+F+G	E	F	G	H	CH
Cieľ 11.1	Zabezpečiť technické podmienky na prechod samosprávy na nový typ vládnutia - e - government.								
Opatrenie 11.1.1	12	12	9	3	2	0	1	0	0
Opatrenie 11.1.2	4	4	3	1	1	0	0	0	0
Spolu	16	16	12	4	3	0	1	0	0

Časový horizont čerpania zdrojov (tis. €)						
Rok	Oprávnené náklady spolu	Verejné zdroje			Súkromné zdroje	EIB
		Verejné	Fond EÚ	Národné verejné zdroje		



		zdroje spolu		Národné verejné zdroje spolu	Štátny rozpočet	Regionálne zdroje	Miestne zdroje		
	A=B+H+CH	B=C+D	C	D=E+F+G	E	F	G	H	CH
2015	0,00	0	0	0	0	0	0	0	0
2016	4,00	4	3	1	1	0	0	0	0
2017	4,00	4	3	1	1	0	0	0	0
2018	4,00	4	3	1	1	0	0	0	0
2019	4,00	4	3	1	1	0	0	0	0
2020	0,00	0	0	0	0	0	0	0	0
2021	0,00	0	0	0	0	0	0	0	0
2022	0,00	0	0	0	0	0	0	0	0
2023	0,00	0	0	0	0	0	0	0	0
2024	0,00	0	0	0	0	0	0	0	0
Spolu	16,00	16	12	4	3	0	1	0	0

Zdroje financovania EÚ

OP Efektívna verejná správa (EVS)

OP INTEGROVANÁ INFRAŠTRUKTÚRA A OP ĽUDSKÉ ZDROJE

Program rozvoja vidieka

Projektové opatrenia (realizácia bude zabezpečovaná cez individuálne Opatrenia žiadateľov):

- Prenos znalostí a informačné akcie (čl. 15)
- Poradenské služby (čl. 16)

PRÁVIDLÁ STRATÉGIE FINANCOVANIA ŠTRUKTURÁLNYCH FONDOV A KOHÉZNEHO FONDU PRE PROGRAMOVÉ OBDOBIE 2014 – 2020

V nadväznosti na základné legislatívne východiská pre určenie stratégie financovania 2014 – 2020 sa stanovujú nasledovné pravidlá stratégie financovania 2014 – 2020:

- výška pomoci z EÚ sa pre všetky operačné programy vyjadruje k celkovým oprávneným výdavkom v zmysle čl. 110, ods. 2, písm. a) návrhu všeobecného nariadenia pre programové obdobie 2014 – 2020;
- v rámci cieľa Investície pre rast a zamestnanosť – KF – sa stanovuje výška pomoci z EÚ vo výške 85,0 % z celkových oprávnených výdavkov, čo predstavuje maximálnu mieru spolufinancovania EÚ podľa čl. 110, ods. 3 návrhu všeobecného nariadenia pre programové obdobie 2014 – 2020;
- v rámci cieľa Investície pre rast a zamestnanosť – štrukturálne fondy v rámci menej rozvinutých regiónov – sa stanovuje výška pomoci z EÚ vo výške 85,0 % z celkových oprávnených výdavkov, čo predstavuje maximálnu mieru spolufinancovania EÚ podľa čl. 110, ods. 3 návrhu všeobecného nariadenia pre programové obdobie 2014 – 2020;
- v rámci cieľa Investície pre rast a zamestnanosť – štrukturálne fondy v rámci viac rozvinutého regiónu² – sa stanovuje výška pomoci z EÚ vo výške 50,0 % z celkových oprávnených výdavkov, čo predstavuje maximálnu mieru spolufinancovania EÚ podľa čl. 110, ods. 3 návrhu všeobecného nariadenia pre programové obdobie 2014 – 2020;
- v rámci cieľa Európska územná spolupráca – programy cezhraničnej spolupráce, v ktorých SR plní úlohu riadiaceho orgánu – sa stanovuje výška pomoci z EÚ vo výške 85,0 % (EFRR) z celkových oprávnených výdavkov pre celé územie Slovenska, čo predstavuje maximálnu mieru spolufinancovania EÚ podľa čl. 110, ods. 3 návrhu všeobecného nariadenia pre programové obdobie 2014 – 2020;
- maximálna intenzita štátnej pomoci sa stanovuje v súlade so schémami štátnej pomoci, resp. príslušnou legislatívou EÚ;
- v prípade realizácie partnerských Projektov sa na jednotlivých partnerov vzťahujú pravidlá financovania individuálne v závislosti od typu prijímateľa, t. j. pre partnerov sa neuplatňujú pravidlá financovania platné pre vedúceho partnera;
- možnosť dobrovoľného zvýšenia podielu prijímateľa na financovaní maximálne však do výšky národných zdrojov v závislosti od kategórie regiónu. Zvýšenie miery financovania prijímateľa nad stanovenú výšku závisí len od rozhodnutia samotného prijímateľa;
- v rámci jedného Opatrenia sa počas celej doby implementácie uplatňuje jeden pomer financovania za jednotlivé zdroje

Pravidlá financovania pre prijímateľov v rámci menej rozvinutých regiónov, cieľa Európska územná spolupráca – cezhraničnej spolupráce a pre prijímateľov z Kohézneho fondu



Financovanie Projektov prijímateľa – organizácia štátnej správy

Pre prijímateľa – organizáciu štátnej správy: ústredné orgány štátnej správy, štátne rozpočtové organizácie, štátne príspevkové organizácie (subjekt v zmysle časti 2.1 písm. a)) sa stanovujú nasledovné pravidlá spolufinancovania pomoci:

Prijímateľ – organizácia štátnej správy			
Celkové oprávnené výdavky			
Zdroje EÚ	Národné verejné zdroje		Spolu
EFRR / ESF / KF	Štátny rozpočet	Prijímateľ	
85,0 %	15,0 %	0,0 %	100,0 %

V prípade, ak je prijímateľom organizácia štátnej správy (subjekt v zmysle časti 2.1, písm. a)), uhrádzajú sa oprávnené výdavky vo výške 100,0 % z celkových oprávnených výdavkov, pričom výška pomoci z EFRR, ESF a KF sa stanovuje vo výške 85,0 % a príspevok zo štátneho rozpočtu vo výške 15,0 %.

Financovanie Projektov prijímateľa – ostatné subjekty verejnej správy

Pre prijímateľa – ostatné subjekty verejnej správy: verejné vysoké školy a ďalšie subjekty, ktoré sú zapísané a zaradené v registri podľa odseku 1 § 3 zákona č. 523/2004 Z. z. o rozpočtových pravidlách verejnej správy a o zmene a doplnení niektorých zákonov v znení neskorších predpisov, združenia právnických osôb z verejnej správy a verejné zdravotné poisťovne okrem obcí, vyšších územných celkov a organizácií štátnej správy (subjekt v zmysle časti 2.1, písm. b)) sa stanovujú nasledovné pravidlá spolufinancovania pomoci:

Prijímateľ – ostatné subjekty verejnej správy			
Celkové oprávnené výdavky			
Zdroje EÚ	Národné verejné zdroje		Spolu
EFRR / ESF / KF	Štátny rozpočet	Prijímateľ	
85,0 %	10,0 %	5,0 %	100,0 %

V prípade, ak sú prijímateľom ostatné subjekty verejnej správy (subjekt v zmysle časti 2.1, písm. b)), uhrádzajú sa oprávnené výdavky vo výške 100,0 % z celkových oprávnených výdavkov, pričom výška pomoci z EFRR, ESF a KF sa stanovuje vo výške 85,0 %, príspevok zo štátneho rozpočtu vo výške 10,0 % a príspevok prijímateľa vo výške 5,0 %.

Financovanie Projektov prijímateľa – obec / vyšší územný celok

Pre prijímateľa – obec / vyšší územný celok, príp. rozpočtové organizácie a príspevkové organizácie zriadené obcou / vyšším územným celkom (subjekt v zmysle časti 2.1, písm. c) a d)) sa stanovujú nasledovné pravidlá spolufinancovania pomoci:

Prijímateľ – obec / vyšší územný celok			
Celkové oprávnené výdavky			
Zdroje EÚ	Národné verejné zdroje		Spolu
EFRR / ESF / KF	Štátny rozpočet	Prijímateľ	
85,0 %	10,0 %	5,0 %	100,0 %

V prípade, ak je prijímateľom obec / vyšší územný celok, **PRÍPADNE ROZPOČTOVÁ ORGANIZÁCIA ALEBO PRÍSPEVKOVÁ ORGANIZÁCIA ZRIADENÁ OBCOU / VYŠším ÚZEMNÝM CELKOM** (subjekt v zmysle časti 2.1, písm. c) a d)), uhrádzajú sa oprávnené výdavky vo výške 100,0 % z celkových oprávnených výdavkov, pričom výška pomoci z EFRR, ESF a KF sa stanovuje vo výške 85,0 %, príspevok zo štátneho rozpočtu vo výške 10,0 % a príspevok prijímateľa vo výške 5,0 %.

Financovanie Projektov prijímateľa – mimovládna/nezisková organizácia

Pre prijímateľa – mimovládne organizácie/neziskové organizácie (subjekt v zmysle časti 2.1, písm. e)) sa stanovujú nasledovné pravidlá spolufinancovania pomoci:

Prijímateľ – mimovládna/nezisková organizácia			
Celkové oprávnené výdavky			
Zdroje EÚ	Národné verejné zdroje	Súkromné zdroje	Spolu
EFRR / ESF / KF	Štátny rozpočet	Prijímateľ	
85,0 %	10,0 %	5,0 %	100,0 %

V prípade, ak je prijímateľom mimovládna organizácia, prípadne nezisková organizácia (subjekt v zmysle časti 2.1, písm. e)), výška pomoci z EFRR, ESF alebo KF sa stanovuje vo výške 85,0 %, príspevok zo štátneho rozpočtu vo výške 10,0 % a príspevok prijímateľa vo výške 5,0 % z celkových oprávnených výdavkov.

Financovanie Projektov prijímateľa zo súkromného sektora mimo schém štátnej pomoci

Pre prijímateľa, na ktorého sa nevzťahujú pravidlá financovania podľa časti 3.2.1.1, 3.2.1.2, 3.2.1.3, 3.2.1.4, 3.2.1.6 a 3.1.2.7 (subjekt v zmysle časti 2.1, písm. f)), sa stanovujú nasledovné pravidlá spolufinancovania pomoci:

Prijímateľ – súkromný sektor mimo schém štátnej pomoci			
Celkové oprávnené výdavky			
Zdroje EÚ	Národné verejné zdroje	Súkromné zdroje	Spolu
EFRR / ESF / KF	Štátny rozpočet	Prijímateľ	
85,0 %	5,0 %	10,0 %	100,0 %

V danom prípade platí, že výška pomoci z EFRR, ESF alebo KF sa stanovuje vo výške 85,0 %, príspevok zo štátneho rozpočtu vo výške 5,0 % a príspevok prijímateľa vo výške 10,0 % z celkových oprávnených výdavkov.



Financovanie Projektov prijímateľa v rámci schém štátnej pomoci

Pre prijímateľa vykonávajúceho hospodársku činnosť, t. j. podniky v zmysle čl. 107 Zmluvy o fungovaní EÚ bez ohľadu na právny status, v rámci schém štátnej pomoci (subjekt v zmysle časti 2.1, písm. h)), sa stanovujú nasledovné pravidlá spolufinancovania pomoci:

Prijímateľ – v rámci schém štátnej pomoci ⁸			
Celkové oprávnené výdavky			
Zdroje EÚ	Národné verejné zdroje	Súkromné zdroje	Spolu
EFRR / ESF / KF	Štátny rozpočet	Prijímateľ	
x,x %	0,0 %	y,y %	100,0 %

V prípade, ak je prijímateľom podnik vykonávajúci hospodársku činnosť podľa čl. 107 Zmluvy o fungovaní EÚ (subjekt v zmysle časti 2.1, písm. h)), podiel prijímateľa sa stanovuje v súlade s aplikovanou výškou intenzity pomoci definovanou v príslušnej schéme štátnej pomoci.

Financovanie Projektov prijímateľa v rámci schém pomoci de minimis

Pre prijímateľa vykonávajúceho hospodársku činnosť, t. j. podniky v zmysle čl. 107 Zmluvy o fungovaní EÚ bez ohľadu na právny status v rámci schém pomoci de minimis (subjekt v zmysle časti 2.1, písm. g)), sa stanovujú nasledovné pravidlá spolufinancovania pomoci:

Prijímateľ – v rámci schém pomoci de minimis			
Celkové oprávnené výdavky			
Zdroje EÚ	Národné verejné zdroje	Súkromné zdroje	Spolu
EFRR / ESF / KF	Štátny rozpočet	Prijímateľ	
x,x %	y,y %	z,z %	100,0 %

Podiel prijímateľa vykonávajúceho hospodársku činnosť, t. j. podniky v zmysle čl. 107 Zmluvy o fungovaní EÚ bez ohľadu na právny status v rámci schém pomoci de minimis (subjekt v zmysle časti 2.1, písm. g)) sa stanovuje v súlade s aplikovanou výškou intenzity pomoci definovanou riadiacim orgánom v príslušnej schéme pomoci de minimis. V prípade, ak intenzita pomoci de minimis stanovená riadiacim orgánom presahuje maximálnu výšku finančnej pomoci z EÚ, bude tento rozdiel dofinancovaný zo štátneho rozpočtu.

Pravidlá financovania pri implementácii finančných nástrojov

Európska komisia v súvislosti so snahou čo najefektívnejšie využívať prostriedky EÚ, odporúča v rámci programového obdobia 2014 – 2020 okrem priamej formy pomoci, využívať predovšetkým finančné nástroje.

Slovenská republika plánuje výraznejšie využívať finančné nástroje v rámci všetkých fondov. Nenávratný finančný príspevok by sa mal používať predovšetkým tam, kde sa vytvára verejný statok a tam, kde z dôvodu vzniku negatívnych externalít a neschopnosti internalizovať celý zisk dochádza k zlyhaniu trhu. Verejné zdroje podporia takéto aktivity tak, aby sa ich úroveň priblížila spoločenskému optimu. Preto by mala byť podpora komerčných Projektov, rizikových Projektov a Projektov generujúcich príjmy zabezpečená formou finančných nástrojov a to v tých oblastiach, ktoré budú určené na základe vykonanej ex-ante analýzy pre finančné nástroje v súlade s čl. 32 návrhu všeobecného nariadenia pre programové obdobie 2014 – 2020⁴. Finančné nástroje môžu byť zriadené na úrovni EÚ, riadené priamo alebo nepriamo Európskou komisiou alebo tradičnej báze, teda na národnej, regionálnej, nadnárodnej alebo cezhraničnej úrovni, riadené priamo alebo v rámci zodpovednosti riadiaceho orgánu.

Pre určenie participácie národných zdrojov v prípade subjektu implementujúceho finančný nástroj sa stanovujú nasledovné pravidlá v prípade:

- menej rozvinutých regiónov a Kohézneho fondu:

výška pomoci z EÚ sa stanovuje vo výške 85,0 % z celkových oprávnených výdavkov;
podiel národných zdrojov sa stanovuje vo výške 15,0 % z celkových oprávnených výdavkov.

- viac rozvinutých regiónov:

výška pomoci z EÚ sa stanovuje vo výške 50,0 % z celkových oprávnených výdavkov;
podiel národných zdrojov sa stanovuje vo výške 50,0 % z celkových oprávnených výdavkov.

V prípade využitia možnosti vytvorenia samostatnej prioritnej osi na účely implementovania niektorého z finančných nástrojov, sa v závislosti od zapojenia súkromných zdrojov znižuje podiel národných verejných zdrojov na spolufinancovaní.

V rámci národných zdrojov sa v závislosti od výšky zapojenia súkromných zdrojov, či už na úrovni fondu fondov, na úrovni finančného nástroja alebo na úrovni konečných prijímateľov, adekvátne znižuje podiel národných verejných zdrojov.

Stratégia financovania Európskeho poľnohospodárskeho fondu pre rozvoj vidieka pre programové obdobie 2014 – 2020

Stratégia financovania stanovuje maximálnu výšku podpory z Európskeho poľnohospodárskeho fondu pre rozvoj vidieka a miery národného spolufinancovania v rámci menej rozvinutých regiónov a ostatných regiónov pri financovaní opatrení Programu rozvoja vidieka SR 2014 – 2020.

V Slovenskej republike je z EPFRV implementovaný jeden Program rozvoja vidieka SR 2014 – 2020 pre celé územie SR.

Pravidlá Stratégie financovania Európskeho poľnohospodárskeho fondu pre rozvoj vidieka pre programové obdobie 2014 – 2020



V nadväznosti na vyššie uvedené legislatívne východiská sa pre jednotlivé kategórie prijímateľov stanovujú nasledovné pravidlá financovania:

- výška podpory z EPFRV sa stanovuje vo výške 75 % z celkových oprávnených verejných výdavkov v rámci menej rozvinutých regiónov a 53 % z celkových oprávnených verejných výdavkov v rámci ostatných regiónov;
- k podielu EPFRV je priradené spolufinancovanie zo štátneho rozpočtu v stanovenom pomere v závislosti od intenzity verejnej pomoci platnej pre príslušné opatrenie;
- uplatňuje sa kombinácia výšky podpory z EPFRV a výšky verejnej pomoci;
- zohľadňujú sa špecifiká pre každé opatrenie individuálne a to vo vzťahu k oprávnenému prijímateľovi, mieram spolufinancovania a kategórii regiónu,

Financovanie operácií prijímateľa v opatrení č. 1, opatrení č. 2, podopatrení č. 3.3, opatrení č. 4, podopatrení č. 5.1, podopatrení č. 5.2, opatrení č. 6, podopatrení č. 7.1, opatrení č. 8, opatrení č. 9, opatrení č. 10, opatrení č. 11, opatrení č. 12, opatrení č. 13, opatrení č. 14 a opatrení č. 15

Pre prijímateľa v rámci:

- opatrenia č. 1: poskytovateľa prenosu vedomostí a zručností;
- opatrenia č. 2: poskytovateľa poradenskej služby - certifikovaného poradcu, poskytovateľa vzdelávania, ktorý musí mať primerané zdroje v podobe kvalifikovaných zamestnancov, ktorí sa pravidelne vzdelávajú v oblastiach poskytujúcich poradenské služby;
- podopatrenia č. 3.3:

Ministerstvo pôdohospodárstva a rozvoja vidieka SR a obce (miestna územná samospráva);

- opatrenia č. 4: skupinu poľnohospodárov v prípade kolektívnych investícií vykonávaných viac ako jedným poľnohospodárom a tieto prinášajú synergický efekt, verejný subjekt, ak preukáže prepojenie medzi realizovanými investíciami a potenciálom poľnohospodárskej výroby;

- podopatrenia č. 5.1: poľnohospodárskeho podnikateľa, tzn. fyzickú alebo právnickú osobu (mikropodniky a malé podniky v zmysle odporúčania Komisie č. 2003/361/ES), ktorá vykonáva poľnohospodársku výrobu ako sústavnú a samostatnú činnosť pod vlastným menom, na vlastnú zodpovednosť a za účelom dosiahnutia zisku a spĺňa kritériá stanovené vo vzťahu k veku a profesijnému zameraniu;
- podopatrenia č. 5.2: právnické osoby alebo fyzické osoby (mikropodniky v zmysle odporúčania Komisie č. 2003/361/ES);
- opatrenia č. 6: obec definovanú v územnej koncentrácii ako vidiecka obec vidiek 1 a vidiek 2 s výnimkou obcí so štatútom mesta; združenia obcí;
- podopatrenia č. 7.1: obhospodarovateľa lesa v zmysle zákona č. 326/2005 Z. z. o lesoch – súkromní a verejní správcovia lesov a iné subjekty súkromného práva a verejné subjekty a ich združenia;
- opatrenia č. 8, 9, 10, 11, 12: fyzickú a právnickú osobu podnikajúcu v poľnohospodárskej prvovýrobe;
- opatrenia č. 10: súkromných vlastníkov lesa a ich združení s právnu subjektivitou;
- opatrenia č. 13: najmenej dva subjekty, ktorých spolupráca je: medzi rôznymi aktérmi v poľnohospodárstve, potravinovom reťazci a v lesnom hospodárstve na území EÚ a medzi inými aktérmi, ktorí prispievajú k splneniu cieľov a priorit politiky rozvoja vidieka vrátane medziodvetvových organizácií, zameraná na zriadenie a prevádzku operačných skupín EIP pre produktivitu a udržateľnosť poľnohospodárstva uvedených v čl. 62 návrhu nariadenia Európskeho parlamentu a Rady o podpore rozvoja vidieka prostredníctvom EPFRV;

- opatrenia č. 14: verejno-súkromné partnerstvá v zmysle zákona č. 83/1990 Zb. o združovaní občanov v znení neskorších predpisov; MAS (verejno-súkromné partnerstvá v zmysle zákona č. 83/1990 Zb. o združovaní občanov v znení neskorších predpisov schválené riadiacim orgánom, t. j. ktorým riadiaci orgán udelil štatút MAS)

- opatrenia č. 15: Ministerstvo pôdohospodárstva a rozvoja vidieka SR, Pôdohospodársku platobnú agentúru, Národnú sieť rozvoja vidieka sa stanovujú nasledovné pravidlá spolufinancovania:

Prijímateľ			
Celkové oprávnené výdavky			
Zdroje EÚ	Národné verejné zdroje		Spolu
EPFRV	Štátny rozpočet	Prijímateľ	
75,0 %	25,0 %	0,0 %	100,0 %

Pre vyššie uvedených prijímateľov v rámci daných opatrení a podopatrení, uhrádzajú sa oprávnené výdavky vo výške 100,0 % z celkových oprávnených verejných výdavkov, pričom výška podpory z EPFRV sa stanovuje vo výške 75,0 % a príspevok zo štátneho rozpočtu vo výške 25,0 %.

Financovanie operácií prijímateľa v podopatrení č. 3.1, 3.2 a podopatrení 5.3

Pre prijímateľa v rámci:

- podopatrenia č. 3.1: fyzické a právnické osoby podnikajúce v poľnohospodárskej prvovýrobe;



- podopatrenia č. 3.2: fyzické a právnické osoby podnikajúce v oblasti spracovania produktov poľnohospodárskej prvovýroby (okrem rybných produktov), resp. v prípade investícií do využívania obnoviteľných zdrojov energie sú prijímateľmi fyzické a právnické osoby podnikajúce v oblasti poľnohospodárskej prvovýroby;
- podopatrenia 5.3: poľnohospodárov alebo členov poľnohospodárskej domácnosti podnikajúcich v oblasti poľnohospodárstva, ktorých podiel ročných tržieb/príjmov z poľnohospodárskej výroby na celkových tržbách/príjmoch predstavuje minimálne 30 % (činnosť č. 1) a fyzické a právnické osoby (mikropodniky a malé podniky vo vidieckych oblastiach v zmysle odporúčania Komisie č. 2003/361/ES) obhospodarujúce lesy vo vlastníctve súkromných vlastníkov a ich združení, obcí a ich združení, cirkvi, ktorej majetok možno podľa právneho poriadku SR považovať za súkromný, pokiaľ ide o jeho správu a nakladanie s ním (činnosť č. 2) sa stanovujú nasledovné pravidlá spolufinancovania:

Prijímateľ			
Celkové oprávnené výdavky			
Zdroje EÚ	Národné verejné zdroje	Súkromné zdroje	Spolu
EPFRV	Štátny rozpočet	Prijímateľ	
37,5 %	12,5 %	50,0 %	100,0 %

Pre vyššie uvedených prijímateľov v rámci daných podopatrení, uhrádzajú sa oprávnené výdavky vo výške 100,0 % z celkových oprávnených výdavkov, pričom výška podpory z EPFRV sa stanovuje vo výške 37,5 %, príspevok zo štátneho rozpočtu vo výške 12,5 % a príspevok prijímateľa vo výške 50,0 %.

V uvedenom prípade platia výnimky pre zvýšenie intenzity verejnej pomoci podľa časti 6.1.

Financovanie operácií prijímateľa v opatrení č. 4

Pre prijímateľa v rámci opatrenia č. 4: poľnohospodára: právnickú alebo fyzickú osobu podnikajúcu v poľnohospodárskej prvovýrobe sa stanovujú nasledovné pravidlá spolufinancovania:

Prijímateľ			
Celkové oprávnené výdavky			
Zdroje EÚ	Národné verejné zdroje	Súkromné zdroje	Spolu
EPFRV	Štátny rozpočet	Prijímateľ	
60,0 %	20,0 %	20,0 %	100,0 %

Pre vyššie uvedených prijímateľov v rámci daného opatrenia, uhrádzajú sa oprávnené výdavky vo výške 100,0 % z celkových oprávnených výdavkov, pričom výška podpory z EPFRV sa stanovuje vo výške 60,0 %, príspevok zo štátneho rozpočtu vo výške 20,0 % a príspevok prijímateľa vo výške 20,0 %.

Financovanie operácií prijímateľa v podopatrení č. 7.2

Pre prijímateľa v rámci:

- podopatrenia č. 7.2: fyzické a právnické osoby (obce, mikropodniky, malé a stredné podniky v zmysle odporúčania Komisie č. 2003/361/ES) obhospodarujúce lesy vo vlastníctve súkromných vlastníkov a ich združení, obcí a ich združení, cirkvi, ktorej majetok možno podľa právneho poriadku SR považovať za súkromný, pokiaľ ide o jeho správu a nakladanie s ním, fyzické a právnické osoby (mikropodniky, malé a stredné podniky v zmysle odporúčania Komisie č. 2003/361/ES) poskytujúce služby v lesníctve a ťažbe dreva za predpokladu poskytnutia týchto služieb subjektom uvedeným predchádzajúcej odrážke sa stanovujú nasledovné pravidlá spolufinancovania:

Prijímateľ			
Celkové oprávnené výdavky			
Zdroje EÚ	Národné verejné zdroje	Súkromné zdroje	Spolu
EPFRV	Štátny rozpočet	Prijímateľ	
48,75 %	16,25 %	35,0 %	100,0 %

Pre vyššie uvedených prijímateľov v rámci daného podopatrenia, uhrádzajú sa oprávnené výdavky vo výške 100,0 % z celkových oprávnených výdavkov, pričom výška podpory z EPFRV sa stanovuje vo výške 48,75 %, príspevok zo štátneho rozpočtu vo výške 16,25 % a príspevok prijímateľa vo výške 35,0 %.

FINANČNÉ ZABEZPEČENIE PHRSR

Finančné vyčíslenie jednotlivých aktivít sa v PHRSR uvádza pri väčšine opatrení a aktivít, potrebných na naplnenie cieľov programu. Tie sú stanovené odhadom, konečné rozpočty budú súčasťou vykonávacích plánov. Pri schvaľovaní financovania jednotlivých úloh, vyplývajúcich z aktivít, sa bude prihliadať na ich dôležitosť a dopad na hospodársky a sociálny rozvoj obce. Viaceré úlohy sa môžu realizovať v rámci bežnej prevádzky samosprávy, mnohé však vyžadujú náročnejšie finančné a personálne zdroje a spoluprácu s inými subjektami.

Potenciálne zdroje na realizáciu opatrení a úloh PHRSR sú:

- vlastné zdroje – rozpočet obce,
- bankové úvery,
- štátne dotácie z účelových fondov,



- dotácie z výťažku lotérií,
- financie z Národných Projektov (MPSVR, úrady práce sociálnych vecí a rodiny),
- štrukturálne a fondy,
- nadácie, neinvestičné fondy,
- účelové fondy zahraničných zastupiteľstiev v SR (holandské, americké, kanadské,...),
- Svetová banka,
- sponzoring podnikateľov, firiem, bankového sektora, súkromných osôb,
- združovanie prostriedkov verejnej a neverejnej sféry, atď.,

Štruktúra uvedených zdrojov bude závisieť na aktuálnej finančnej situácii obce ako aj na spoločensko-ekonomických podmienkach.

10 ZÁVER

PHRSR obce Pravenec je strategický strednodobý dokument, ktorý určuje víziu rozvoja obce, prioritné rozvojové oblasti a strategické ciele ich naplnenia. Tento dokument je základným východiskom pre spracovanie ďalších materiálov rozvoja jednotlivých oblastí života obce.

PHRSR je otvoreným dokumentom, ktorý bude vyhodnocovaný a aktualizovaný na zasadnutiach obecného zastupiteľstva podľa potreby.

Predmetný PHRSR obce Pravenec bol schválený na zasadnutí obecného zastupiteľstva dňa: 29.12.2015 uznesením Obecného zastupiteľstva v Pravenci č. 113/2015

.....
pečiatka obce

Ing. Róbert Mikulášik
starosta obce

11 POUŽITÁ LITERATÚRA



1. Partnerská dohoda
2. Pozičný dokument Európskej komisie k Partnerskej dohode a programom SR na roky 2014 - 2020
3. Stratégia financovania Európskych štrukturálnych a investičných fondov pre programové obdobie 2014 - 2020
4. Integrovaný regionálny operačný program „IROP“
5. RIÚS TNSK 2014-2020
6. Program hospodárskeho rozvoja a sociálneho rozvoja samosprávneho kraja (PHSR TNSK),
7. Konceptia územného rozvoja Slovenska 2001, aktualizácia 2010,
8. Národný program reforiem, máj 2012,
9. Návrh základných princípov na prípravu Partnerskej dohody Slovenskej republiky na programové obdobie 2014 – 2020,
10. Stratégia rozvoja dopravy SR do roku 2020, 2010,
11. Program odpadového hospodárstva na roky 2011 - 2015,
12. Stratégia Slovenskej republiky pre integráciu Rómov do roku 2020
13. Revidovaný národný akčný plán Dekády začleňovania rómskej populácie 2005 - 2015 na roky 2011 – 2015
14. 2. etapa Programu podpory zdravia znevýhodnených komunít na Slovensku na roky 2009 – 2015
15. Konceptia výchovy a vzdelávania rómskych detí a žiakov vrátane rozvoja stredoškolského a vysokoškolského vzdelávania
16. Stratégia EÚ 2020 - cieľ: konkurencieschopnosť, zamestnanosť a hospodársky rast
17. Spoločný strategický rámec EK, marec 2012,
18. Nariadenia EK (Všeobecné nariadenie, nariadenie k fondom),
19. CENTROPE – Správa o regionálnom rozvoji, 2012,
20. CENTROPE – Nástroj na hodnotenie potrieb infraštruktúry – podpora konkurencieschopného regionálneho rozvoja (INAT),
21. CENTROPE – Stratégia ľudského kapitálu,
22. CENTROPE – Stratégia v oblasti vedomostného regiónu,
23. CENTROPE – Stratégia v oblasti priestorovej integrácie a Akčný plán 2013+,
24. CENTROPE – Stratégia v oblasti kultúry a cestovného ruchu 2013+,
25. Pozičný dokument Európskej komisie k Partnerskej dohode a programom SR na roky 2014 - 2020
26. Stratégia financovania Európskych štrukturálnych a investičných fondov pre programové obdobie 2014 - 2020
27. Integrovaný regionálny operačný program „IROP“ Národný strategický referenčný rámec 2007-2013.
28. Program hospodárskeho a sociálneho rozvoja Trenčianskeho samosprávneho kraja.
29. Zákon č. 539/2008 Z.z. o podpore regionálneho rozvoja, v znení neskorších predpisov.
30. Zákon č. 369/1990 Z.z. o obecnom zriadení, v znení neskorších predpisov.
31. Zákon č. 303/1995 Z.z. o rozpočtových pravidlách, v znení neskorších predpisov.
32. Zákon č. 482/2003 Z.z. o štátnej pokladnici.
33. Zákon č. 193/2001 Z.z. o podpore na zriadenie priemyselných parkov,
34. Zákon č. 156/2003 Z.z. ktorým sa mení a dopĺňa zákon č. 193/2001 Z.z. o podpore na zriadenie priemyselných parkov.
35. VEDA. Encyklopédia Slovenska. VI zv. Veda, Bratislava, 1982.
10. JAROŠ, J. Tectonic styles of the homelands of superficial nappes. Rozpravy ČASV, Řada matematických a přírodních věd, roč. 81, seš. 6, Academia Praha, 1971.
11. LUKNIŠ, M. A KOL. Slovensko – Príroda. Vyd. Obzor, Bratislava, 1972.
12. MAZÚR, M., LUKNIŠ, M. Regionálne geomorfologické členenie SSR, Geogr. Čas., 30, 2, Bratislava, 1978.
13. UPSVAR. Štatistiky Úradu práce, sociálnych vecí a rodiny 1999 – 2004.
14. Interné materiály obce Pravenec.
15. Sociologický ústav Slovenskej akadémie vied, REGIONÁLNY ROZVOJ SLOVENSKA VÝCHODISKÁ A SÚČASNÝ STAV , Editori: Mgr. Ľubomír Falt'an, CSc., Doc. PhDr. Ján Pašiak, PhD. 2004, 88 s.
16. Ministerstvo životného prostredia Slovenskej republiky. Národná stratégia ISPA Slovenskej republiky: životné prostredie, Október 2000.
17. STREDOSLOVENSKÉ VYDAVATEĽSTVO. Vlastivedný sborník IV. Bratislava. 1961.
18. STREDOSLOVENSKÉ VYDAVATEĽSTVO. Vlastivedný sborník XI. Bratislava. 1972.
19. BIELY, A. et al. Geologická stavba. In Atlas krajiny Slovenskej republiky [online]. 2004.
20. LUKNIŠ, M. Reliéf. In LUKNIŠ, M. et al. Slovensko 2 : Príroda. 1972.
21. HRAŠNA, M., KLUKANOVÁ, A. Inžinierskogeologická rajonizácia. In Atlas krajiny Slovenskej republiky [online]. 2004.
22. MAZÚR, E., LUKNIŠ, M.. Geomorfologické jednotky. Mapa 1:500 000. In Atlas SSR. 1980.
23. MAZÚR, E., ČINČURA, J., KVITKOVIČ, J. Geomorfológia. Mapa 1:500 000. In Atlas SSR. 1980.
24. <http://www.statistics.sk/mosmis/run.html>
25. <http://www.fns.uniba.sk/zp/knihy/index.htm>
26. Jozef Jakál, Geografický ústav SAV, Štefánikova 49, 814 73 Bratislava, Slovensko KRASOVÉ FORMY A ICH VÄZBA NA VLASTNOSTI RELIÉFU A KLÍMY V ZÁPADNÝCH KARPATOCH
27. <http://www.agroporadenstvo.sk/rv/poda/cernozem.htm>
28. <http://www.agroporadenstvo.sk/rv/poda/fluvizem.htm>
29. <http://web.tuke.sk/fberg-kgp/spis/geologia.htm>
30. <http://oldwww.fns.uniba.sk/~krg/prilohy/kgamr/2004/podnedruhy1.htm>
31. Nábělek, F. (1979): Encyklopédia Slovenska, SAV, Bratislava
32. Kolektív, 2000: Morfogenetický klasifikačný systém pôd Slovenska. VÚPOP, Societas
33. Pedologica Slovaca, Bratislava, s. 74
34. Mazúr, E. (1980): Atlas SSR, SAV, Bratislava - kapitola pôdy
35. Minár, J. a kolektív (2001): Geografické spektrum 3. PRIF UK Bratislava
36. <http://www.minerally.sk/files/hor/spras.htm>
37. Bizudová, M. 1993. Geomorfológia. 1. vyd. Bratislava: UK Bratislava, 1993. 228 s. -
38. Lukniš, M. 1972. Slovensko príroda. 1. vyd. Bratislava: Obzor, 1972. 920 s. -



39. Ciesarik, M. 1994. Geológia. Vysokoškolské skriptá. 1. vyd. Ž. n. Hronom: LF: Katedra prírodného prostredia, 1994. 255 s. ISBN 80-228-0345-6 -
40. Čerman, R. 2003. Zemepisný atlas SR. 1. vyd. Bratislava: Mapa Slovakia Bratislava, s.r.o. , 2003. 96 s. ISBN 80-8067-006- 4 –
41. Kolník P., 2001, Cestovný lexikón Slovenskej republiky, Bratislava, Vydavateľstvo Astor Slovakia, 212,
42. Plesník P., a kol. 1989, Malá slovenská vlastiveda, Bratislava, Vydavateľstvo Obzor, 91, 135, 222, 223,
43. www.statistics.sk
44. Jurko, A., 1958: Pôdne ekologické pomery a lesné spoločenstvá Podunajskej nížiny. Vydavateľstvo SAV, Bratislava, 264 s.
45. Lukniš, M. (ed.), Bako, J., Berta, J., Ferianc, O., Feriancová-Masárová, Z., Fusán, O., Futák, J., Hejný, S., Jurko, A., Kurpelová, M., Mičian, L., Michalko, J., Petrovič, Š., Schmidt, Z., Šimo, E., Vilček, F., Zaťko, M., 1972: Slovensko 2. Príroda. Obzor, Bratislava, 920 s.
46. Lukniš, M., Plesník, P., 1961: Nížiny, kotliny a pohoria Slovenska. Osveta, Bratislava, s. 7-50.
47. Mazúr, E., Lukniš, M., 1980: Geomorfologické jednotky. In: Mazúr, E. et al., 1980: Atlas SSR. Vydavateľstvo SAV, Bratislava, s. 55.
48. Michalko, J., Magic, D., Berta, J., 1986: Geobotanická mapa ČSSR, textová časť. Vydavateľstvo SAV, Bratislava, 160 s.
49. Plesník, P. et al., 1989: Malá slovenská vlastiveda. Vydavateľstvo Obzor, Bratislava, s. 296-297.
50. Ružicková, H., Halada, L., Jedlička L., Kalivodová, E., 1996: Biotopy Slovenska. Ústav krajiny ekológie Slovenskej akadémie vied, Bratislava, s. 104 - 109.
51. Vyhláška MŽP SR č. 24/2003 Z.z., ktorou sa vykonáva zákon č. 543/2002 Z. z. o ochrane prírody a krajiny.
52. Vyhláška MŽP SR č. 492/2006 Z.z., ktorou sa mení a dopĺňa vyhláška Ministerstva životného prostredia Slovenskej republiky č. 24/2003 Z. z., ktorou sa vykonáva zákon č. 543/2002 Z. z. o ochrane prírody a krajiny.
53. Zákon NR SR č. 543/2002 Z.z. o ochrane prírody a krajiny.
54. Slovensko II. (Príroda), kol. autorov, Obzor Bratislava, 1972
55. 20.5.2010, www.krasy-slovenska.sk
56. Alojz Čaputa, Juraj Holčík a kol., 1982, www.szap.sk, 21.6.2010
57. <http://svosmo.edupage.org/about/?subpage=1&>
58. http://www.mesa10.sk/index.php?action=module&id=modcontent&content_id=261
59. <http://tlacovespravy.wordpress.com/2012/06/01/prieskum-sport-v-zivote-mladych-europanov>
60. <http://www.nocka.sk/uploads/fd/c5/fdc56b5295544adb7e3625632921405f/4-monitoring-vysledkov-kp-2005-2008-no6-7-2009.pdf>
61. <http://www.tophotelierstvo.sk/domaci-cestovny-ruch/turizmus/hotelierstvo-v-e-a-na-slovensku/>
62. NSRR, 2011
63. POH Pravenec 2011 – 2015
64. <https://sk.wikipedia.org/>
65. <http://www.sopsr.sk/>
66. ÚPD Pravenec
67. ŠÚSR DataCubes, 2015-11-15
68. <http://www.obecpravenec.sk>
69. <http://www.mineraly.sk>



**Program hospodárskeho rozvoja a sociálneho rozvoja
Obce Pravenec
Programovacie obdobie 2015 – 2024
2015**

SCARABEO-SK ,s.r.o., Povstalecká cesta 16, 974 09 Banská Bystrica

e-mail: hronec.scarabeus@gmail.com
tel.: 0907 439 224
0911 439 224