

Plán rozvoja obce

RADOBICA



na roky 2014 – 2020

Zhotoviteľ : EPIC Partner a.s. ,Komárno



Obsah

Úvod	4
-------------------	----------

1. Analytická časť	8
---------------------------------	----------

<i>Súhrnná charakteristika územia</i>	<i>8</i>
<i>Prírodné podmienky a zdroje</i>	<i>9</i>
<i>Kvalita životného prostredia</i>	<i>13</i>
<i>Kultúrne a historické zdroje</i>	<i>14</i>
<i>Sociálna charakteristika – ľudské zdroje.....</i>	<i>15</i>
<i>Náboženská a národnostná štruktúra</i>	<i>18</i>
<i>Školstvo</i>	<i>20</i>
<i>Sociálna infraštruktúra</i>	<i>21</i>
<i>Technická infraštruktúra</i>	<i>22</i>
<i>Ekonomické zdroje</i>	<i>24</i>
<i>SWOT Analýza</i>	<i>25</i>

2. Strategická časť	26
----------------------------------	-----------

<i>Strategické ciele</i>	<i>28</i>
<i>Rozvojová vízia obce</i>	<i>28</i>

3. Programová časť	31
---------------------------------	-----------

<i>Akčný plán</i>	<i>31</i>
<i>Súbor ukazovateľov výsledkov a dosahov vrátane východiskových hodnôt</i>	<i>34</i>

4. Realizačná časť	40
---------------------------------	-----------

<i>Popis organizačného zabezpečenia</i>	<i>40</i>
<i>Komunikácia a publicita</i>	<i>41</i>

5. Finančná časť **43**

<i>Finančné zabezpečenie</i>	<i>43</i>
------------------------------------	-----------

Záver **46**

<i>Príloha č. 1</i>	<i>48</i>
<i>Príloha č. 2</i>	<i>49</i>
<i>Príloha č. 3</i>	<i>50</i>

Úvod

Formulár č. Ú 1 – Hlavička dokumentu PRO (povinný v predpísanej štruktúre)

Názov:	Program rozvoja obce Radobica na roky 2014-2020
Typ:	Strednodobý rozvojový dokument, ktorý je vypracovaný v súlade s cieľmi a prioritami ustanovenými v národnej stratégii regionálneho rozvoja a zohľadňuje ciele a priority ustanovené v programe hospodárskeho rozvoja a sociálneho rozvoja vyššieho územného celku, na území ktorého sa obec nachádza, a je vypracovaný podľa záväznej časti územnoplánovacej dokumentácie obce.
Územné vymedzenie:	Obec Radobica
Územný plán obce schválený:	nie
Dátum schválenia PRO:	V procese prípravy
Dátum splatnosti:	01.01.2015-31.12.2020
Verzia časti dokumentu:	1.0
Publikovaný verejne:	Informácie na obecnom zastupiteľstve
Predkladá:	PhDr. Stanislav Bartoš, CSc., starosta obce

Formulár č. Ú 2 – Zámer spracovania PRO (Povinný v prepísanej štruktúre)

Názov dokumentu:	Program rozvoja obce Radobica na roky 2014-2020
Forma spracovania:	S pomocou externých odborníkov. Spracovateľom je spoločnosť: EPIC Partner a.s., Dunajské nábrežie 14, 945 01 Komárno, IČO: 48 038 521.
Riadenie procesu spracovania:	Dokument bol spracovaný podľa platnej legislatívy na podporu regionálneho rozvoja a metodiky na spracovanie PRO.
Obdobie spracovania:	Obdobie spracovania PRO je od 01. 08. 2015 do 31. 08. 2015
Financovanie spracovania:	Náklady na vlastné spracovanie dokumentu boli financované z vlastných zdrojov obce Radobica (rozpočet obce).

Program rozvoja obce Radobica je hlavným strategickým dokumentom pri určovaní smerovania ďalšieho rozvoja územia obce Radobica, ktorým sa riadia zástupcovia obce pri výkone svojej činnosti a rozhodovaní a odzrkadľuje potreby obyvateľov obce.

Program rozvoja (ďalej len „PRO“) je strednodobý rozvojový dokument, ktorý je vypracovaný v súlade s cieľmi a prioritami ustanovenými v národnej stratégii regionálneho rozvoja a zohľadňuje ciele a priority ustanovené v programe hospodárskeho rozvoja a sociálneho rozvoja vyššieho územného celku, na území ktorého sa obec nachádza, a je vypracovaný podľa záväznej časti územnoplánovacej dokumentácie obce. Má charakter strategického, t.j. dlhodobého dokumentu, ktorý je výsledkom vzájomnej spolupráce všetkých záujmových skupín alokovaných v obci. V podobe tohto dokumentu získava obec nástroj na aktívne riadenie rozvoja založené na iniciovaní žiaducich zmien a stanovení rozvojových priorít, ktoré umožnia obci realizovať dlhodobý rozvoj pomocou cielenej stratégie.

Zohľadňuje ciele ustanovené v programe hospodárskeho a sociálneho rozvoja Trenčianskeho samosprávneho kraja. Je spracovaný v zmysle novely zákona č. 309/2014 Z. z. z 15. októbra 2014, ktorým sa mení a dopĺňa zákon č. 539/2008 Z. z. o podpore regionálneho rozvoja, ktorý stanovuje "vypracovávať, schvaľovať, riadiť a pravidelne vyhodnocovať plnenie programu rozvoja obce. Plní úlohu komplexného rozvojového dokumentu a zastrešuje všetky oblasti sociálno – ekonomického rozvoja. Je účelovo spracovaný z hľadiska cieľov a priorít rozvoja SR a možností využívania fondov EÚ.

Základný legislatívny rámec pre vypracovanie PRO obce Radobica tvorí Zákon NR SR č. 539/2008 Z.z. o podpore regionálneho rozvoja a Zákon NR SR č. 369/1990 Z.z. o obecnom zriadení. Jedným z hlavných nástrojov, prostredníctvom ktorého obec zabezpečuje regionálny rozvoj je PRO obce.

Potreba vypracovať nový PRO obce Radobica je podmienená zmenenými podmienkami v spoločnosti a živote obce, ďalej zo zmenených legislatívnych podmienok v SR (schválenie novely zákona č. 309/2014 Z.z. o podpore regionálneho rozvoja) a vyplýva z prípravy na nové programové obdobie 2014-2020 pre čerpanie štrukturálnych a investičných fondov Európskej únie (EŠIF, zdroj: Partnerská dohoda SR na roky 2014-2020, Národná stratégia regionálneho rozvoja, priority Trenčianskeho samosprávneho kraja, Regionálna integrovaná územná stratégia (ďalej len RIUS)).

Metodika vypracovania dokumentu: uplatnenie princípu partnerstva v súlade s metodikou OECD Nástroje regionálnej politiky na úrovni samosprávnych krajov SR a Metodikou pre spracovanie PRO (Ministerstvo dopravy, výstavby a regionálneho rozvoja SR, júl 2014). PRO obce Radobica je vypracovaný v súlade s cieľmi a prioritami ustanovenými pre Trenčiansky samosprávny kraj v Národnej stratégii regionálneho rozvoja (máj 2014). Pri jeho vypracovaní sa uplatňuje princíp partnerstva.

Partnerstvo je spolupráca sociálno-ekonomických partnerov na príprave, uskutočňovaní, financovaní, monitorovaní a hodnotení realizácie priorít a cieľov podpory regionálneho rozvoja.

Sociálno-ekonomickí partneri sú ústredné orgány štátnej správy, miestne orgány štátnej správy, vyššie územné celky, obce, mikroregionálne združenia a iné fyzické a právnické osoby pôsobiace v oblasti regionálneho rozvoja na celoštátnej, regionálnej a miestnej úrovni.

Základné východiskové dokumenty na miestnej úrovni

- Program hospodárskeho a sociálneho rozvoja obce Radobica 2007-2013,
- Rating obce.

Základné východiskové dokumenty na úrovni kraja

- Program hospodárskeho, sociálneho a kultúrneho rozvoja TNSK 2007 – 2013,
- Územný plán VÚC TNSK,
- Regionálna inovačná stratégia TNSK, 2011.

Základné východiskové dokumenty na národnej úrovni

- Partnerská dohoda na roky 2014-2020,
- Operačné programy – Kvalita životného prostredia, Integrovaná infraštruktúra, Efektívna verejná správa, Ľudské zdroje, Výskum a inovácie, Integrovaný operačný program a ostatné,
- Národná stratégia regionálneho rozvoja Slovenskej republiky (2014),
- Základné východiskové dokumenty na nadnárodnej úrovni,
- Stratégia Európa 2020,

- Spoločenský strategický rámec EK.

Formulár Ú8 - Zoznam analyzovaných koncepčných dokumentov (Povinný v predpísanej štruktúre)

Zoznam analyzovaných koncepčných dokumentov			
Názov dokumentu	Platnosť dokumentu	Úroveň dokumentu	Zdroj
Stratégia Európa 2020	2020	európska	www.mindop.sk
Národná stratégia regionálneho rozvoja SR (NSRR)	2030	národná	www.mindop.sk
Koncepcia územného rozvoja Slovenska 2001- záväzná časť v znení KURS 2011	2030	národná	www.mindop.sk
Metodika na vypracovanie PRO	2014 - 2020	národná	www.mindop.sk
Národná stratégia pre globálne vzdelávanie na obdobie rokov 2012-2016	2016	národná	www.statpedu.sk
Program hospodárskeho a sociálneho rozvoja TNSK	2018	regionálna	www.unsk.sk
Územný plán VÚC TNSK	2015	regionálna	www.uzemneplany.sk
Plán rozvoja verejných vodovodov a verejných kanalizácií Trenčianskeho samosprávneho kraja	2015	regionálna	www.enviroportal.sk
Program odpadového hospodárstva Trenčianskeho kraja	2015	regionálna	www.minv.sk
Správa o napĺňaní priorít a cieľov Národnej stratégie regionálneho rozvoja Trenčianskeho kraja	2014	regionálna	www.telecom.gov.sk
Plán hospodárskeho a sociálneho rozvoja obce Radobica	2014	miestna	www.radobica.sk

1. Analytická časť

Formulár A1 - Zoznam kvantitatívnych a kvalitatívnych dát (povinný v predpísanej štruktúre)

Zoznam použitých kvantitatívnych a kvalitatívnych dát		
Oblasť dát/Téma	Zdroj dát	Webová stránka
Demografia	Štatistický úrad SR Inštitút informatiky a štatistiky	www.slovakstatistics.sk www.infostat.sk
Bývanie	Štatistický úrad SR Inštitút informatiky a štatistiky	www.slovakstatistics.sk www.infostat.sk
Školstvo a vzdelávanie	Štatistický úrad SR Ústav informácií a prognóz	www.slovakstatistics.sk www.uips.sk
Zdravotníctvo	Národné centrum zdravotníckych informácií	www.nczisk.sk
Sociálna starostlivosť	Úrad práce, sociálnych vecí a rodiny SR Ministerstvo vnútra SR	www.upsvar.sk www.minv.sk
Ekonomická situácia	Štatistický úrad SR Slovenská agentúra pre rozvoj investícií a obchodu Finančná správa SR	www.slovakstatistics.sk www.sario.sk www.financnasprava.sk
Životné prostredie	Slovenský hydrometeorologický ústav Slovenská agentúra životného prostredia	www.shmu.sk www.enviroportal.sk

Súhrnná charakteristika

História

Radobica je najjužnejšou obcou v okrese Prievidza. Kataster obce leží v severovýchodnej časti pohoria Tribeč na styku s pohorím Vtáčnik v bočnom údolí Hornoveského potoka južne od Oslí. Táto časť okresu Prievidza kedysi patrila do Tekovskej župy, po Februári 1948 do okresu Partizánske a od roku 1960 do okresu Prievidza. Radobica je **hromadnou dedinou s kopanicami** (štálami), na ktoré nás upozorňujú názvy niektorých usadlostí, ako Plazová, Hôrka, ale okrem nich sa do dnešných čias zachovali aj označenia **Glendovci, Hvojniovci, Kollárovci, Košovských, Prielohy, Trník štál, Vápenica, Záhrady.**

Prvý písomný doklad o Radobici poznáme **z roku 1324**, kde sa v listine spomína ako majetok Simoniovcov v obci Radobica v Tekovskej župe („possessio Radobicza in Bors“)

a v neskorších listinách zo 17. a 18. Storočia, ako spoločný majetok Simoniovcov a Majthéniovcov. V malej obci (nad 300 obyvateľov) **bývali väčšinou želiari** (poddaní s domom a veľmi malou výmerou pôdy), ktorí sa živili poľnohospodárstvom, najmä pastierstvom a niekoľko málo z nich aj remeselnou výrobou.

Aj keď zo života našich predkov v tomto období ešte nie je mnohé odhalené, podľa názvu náhornej vyvýšeniny Stráž, nachádzajúcej sa na hranici medzi obcami Radobica, Horná Ves a Veľké Uherce možno predpokladať, že obyvatelia obce sa v 14.-17. storočí aktívne zapájali do **obranného systému krajiny pred tureckými vpádmi**. Podľa záznamov zo susedných obcí (Veľké Uherce a Veľké Pole) **sa Turci s určitosťou pohybovali v našom kraji v roku 1631**.

Po zrušení poddanstva v druhej polovici 19. storočia **bola pôda obce rozdelená medzi zhruba 90 sedliakov**, kataster obce bol zalesnený, ostatné časti tvorila orná pôda, pasienky, lúky a záhrady. Stáročia postupne zmenili želiarsku osadu na **obec remeselníkov a poľnohospodárov**. Zlaté dno svojho remesla tu našli sitári, kováči, mlynári, tesári, krčmári. Ďalšia časť usadlíkov pestovala slivky, obilie, chmeľ, strukoviny, okopaniny, konope, hospodárske dvory zaplňal dobytok, ovce, hydina, ošípané a včely. Počet obyvateľov obce sa postupne zvyšoval, **pred prvou svetovou vojnou mala Radobica už vyše 700 obyvateľov**.

Obec zaznamenala **intenzívnejší rozvoj až v 20. storočí**, najmä po vzniku Československa. V obci sa vybudovala škola, zaviedla denná donáška pošty, z Hornej Vsi sa do obce vybudovala prístupová cesta. Jedinú pracovnú príležitosť poskytovala obyvateľom obce Nábytkárska továreň u Thoneta vo Veľkých Uherciach a jeho veľkostatok. Preto mnohí odchádzali za prácou do Čiech, Rakúska, Nemecka, Francúzska. A malá obec sa začala postupne rozrastať.

Najväčší **rozvoj obec zaznamenala v 50. – 70. rokoch** minulého storočia. V tomto období si zo štátnych príspevkov občania svojpomocne vybudovali kostol, vodovod, elektrifikovali obec, postavili požiarnu zbrojnicu, obchodnú prevádzku, obecný úrad s kultúrnym domom, materskú školu, športový areál a dom smútku. S budovaním obce rástol aj počet jej obyvateľov, v prvej polovici 60. rokov minulého storočia žilo v obci takmer 1200 obyvateľov. Od 70. rokov, po rozhodnutí o obmedzení výstavby domov v malých obciach, začal počet obyvateľov klesať, za posledných 40 rokov o viac ako polovicu. **Radobica je dnes malou**

podhorskou obcou len so zhruba 540 stálymi obyvateľmi a vyše 140 chalupármi - vlastními chalúp.

Súčasnosť

Vďaka polohe a prekrásnej prírode je obec **vyhľadávanou turistickou a chalupárskou oblasťou**. Občania a návštevníci radi využívajú prechádzky do prírody, možnosť pokochať sa nádhernými pohľadmi na obec a jej okolie napr. z Hôrky, od Košovských alebo z osady Cerová. Človeku pookreje duša pri pohľadoch na krásnu prírodu a do nej osadených usadlostí. Návštevníkom odporúčame aj prechádzku po dedine, navštíviť zrekonštruovaný kostol, pozrieť si zatiaľ nedokončenú rekonštrukciu bývalej školy a jej prestavbu na penzión, obecný úrad s kultúrnym domom a športovým areálom a v letnom dovolenkovom období víkendové záhradné posedenie pri živej hudbe v miestnom pohostinstve. Na Cerovej odporúčame návštevu nádherné zrekonštruovanej kaplnky alebo návštevu a ubytovanie v turistickej chate. Pre milovníkov turistiky je k dispozícii niekoľko **turistických trás** (na Žarnov, Dobrolín, Hrubý vrch,...), **cyklotrasa Medzihoria** a pre začínajúcich horolezcov **cvičné skaly Rígel**.

Prírodné podmienky a zdroje

Pôda

Pôdy často s karbonátovým a - horizontom s neutrálnou pôdnou reakciou, nižším obsahom skeletu, zrnitosť stredne ťažké až ľahké, prevažne hlboké. Pararendziny a regozeme zo stredne ťažkých až ľahších silikátovo - karbonátových terciérnych sedimentov, sprievodne hnedozeme erodované z polygenetických hĺn. Podľa zákona č. 220/2004 Z.z. a príslušnosti do BPEJ sú pôdy zaradené do 3. skupiny kvality. Zastúpené sú aj pôdy strednej kvality skupiny č. 5 – 6, v severnej časti obce aj pôdy nízkej kvality, zaradené do skupiny č. 8 – 9.

Využitie pôdneho fondu v rámci katastrov obce

Poľnohospodárska pôda tvorí 6391 ha, čo je 55 % z celkovej výmery pôdy, pričom v prevažnej miere ju tvoria trvalé trávnaté porasty – 42 %. Orná pôda je zastúpená 11%.

Nepoľnohospodársku pôdu tvoria z najväčšej časti lesné pozemky 43 % a zastavaná plocha predstavuje iba 2 %.

Obec z hľadiska kategorizácie poľnohospodársky znevýhodnených oblastí podľa kritérií nariadenia Rady (ES) č. 1257/1999, čl. 16-21 s prihliadnutím na prírodné, ekonomické a demografické podmienky Slovenskej republiky je zaradená do kategórie H4 – horské oblasti > 500m > 15%. Katastrálne územia patriace do jednotlivých poľnohospodársky znevýhodnených oblastí boli vyhlásené [výnosom MP SR č. 928/1/1999-100](#), v ktorom sa podrobnejšie vymedzili poľnohospodársky znevýhodnené oblasti s prihliadnutím na výsledky bonitácie poľnohospodárskeho pôdneho fondu a ďalšie kritériá. Zároveň tento výnos informuje o spôsobe a výške poskytovania podpory podnikateľom hospodáriacim na pôde v horských a v iných poľnohospodársky znevýhodnených oblastiach.

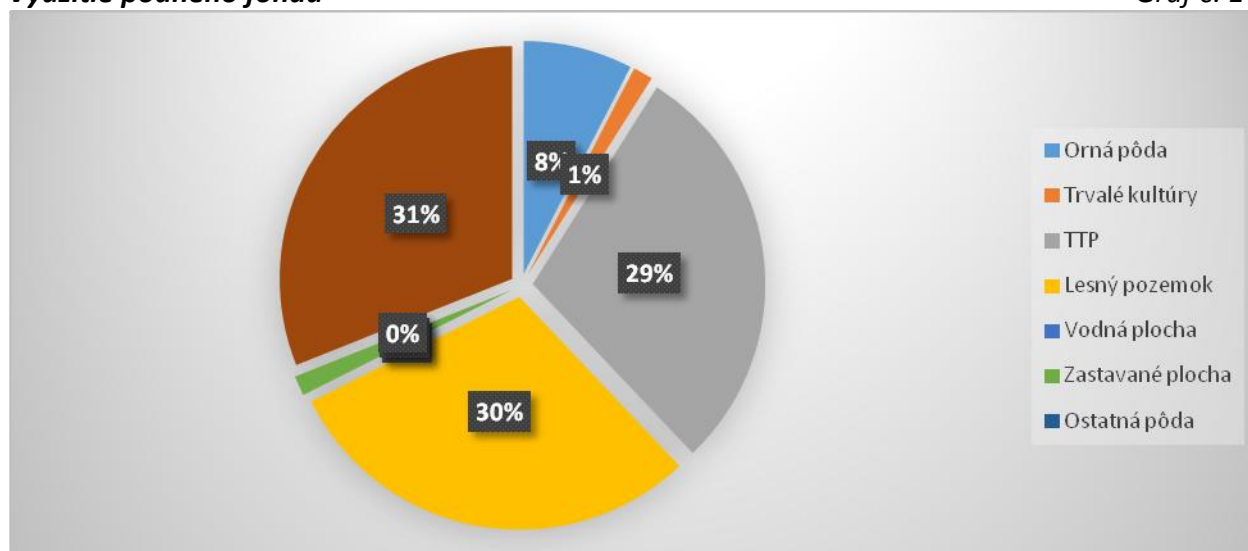
Využitie pôdneho fondu

Tabuľka č. 1

	Spolu (ha)	Poľnohospodárska pôda (ha)				Nepoľnohospodárska pôda (ha)				
		Orná pôda	Trvalé kultúry	TTP	Spolu	Lesný pozemok	Vodná plocha	Zastavaná plocha	Ostatná pôda	Spolu
Radobica	11597,880	1330,872	203,681	4857,286	6391,839	4981,495	0,000	213,986	10,560	5206,041
Spolu v%	100%	11%	2%	42%	55%	43%	0%	2%	0%	45%

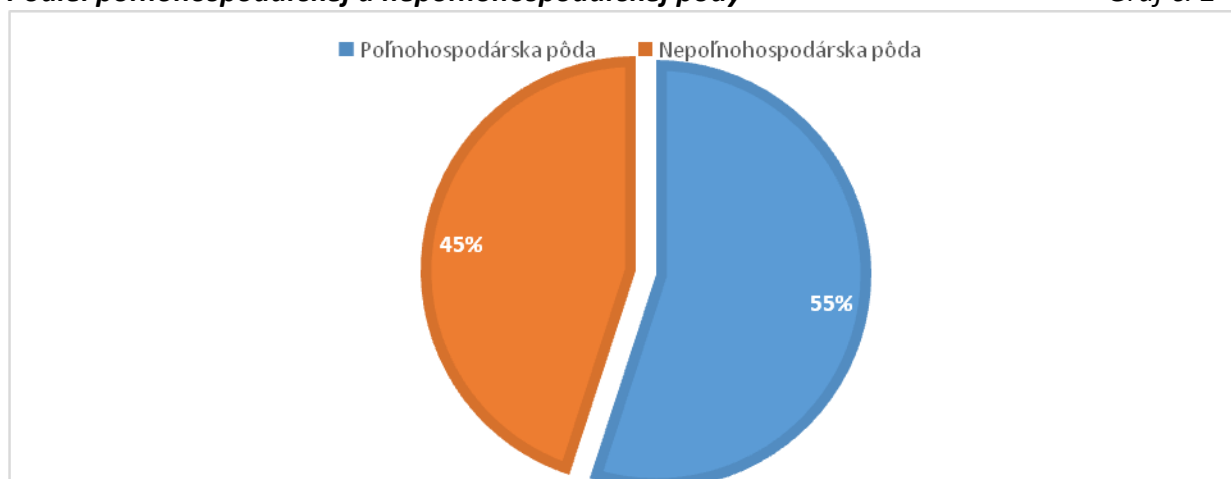
Využitie pôdneho fondu

Graf č. 1



Podiel poľnohospodárskej a nepoľnohospodárskej pôdy

Graf č. 2



Podľa zákona č. 220/2004 Z.z. sú všetky poľnohospodárske pôdy podľa príslušnosti do BPEJ zaradené do 9 skupín kvality pôdy. Najkvalitnejšie patria do 1. skupiny a najmenej kvalitné do 9. skupiny. Prvé 4 skupiny sú chránené podľa §12 zákona o ochrane poľnohospodárskej pôdy a možno ich dočasne alebo trvale použiť na nepoľnohospodárske účely iba v nevyhnutných prípadoch, ak nie je možné alternatívne riešenie. Obec z hľadiska kategorizácie pôdy podľa jej produkčného potenciálu spadá do kategórie 6, s indexom produktivity 47 - 49. V okolí obce je malá produkcia fytomasy, stredne hlboká až hlboká hrúbka humusového horizontu.

Obec spadá do typologicko-produkčnej kategórie poľnohospodárskej pôdy O6 – menej produkčné orné pôdy, a OT 2 – menej produkčné polia a produkčné trávne porasty.

Prevažná časť pôdy obce sa nachádza v kategórii eróznej ohrozenosti 3, 4 – silná až extrémna erózia.

Lesy

Lesné pozemky v katastri obce sa rozprestierajú na ploche **4981 ha**, čo je **43 %z celkovej výmery pôdy**. Z celkovej výmery lesných pozemkov 86% vlastní Lesy SR, š.p., 14 % je vo vlastníctve urbáru.

Lesy majú zmiešaný charakter. Druhovú skladbu tvorí borovica lesná, jedľa, smrek, javor, buk a dub. Súčasný stav lesov je neuspokojivý. Škodlivými činiteľmi sú: škodlivý hmyz, rastlinožravá zver a nevhodné spôsoby ťažby a približovania dreva .

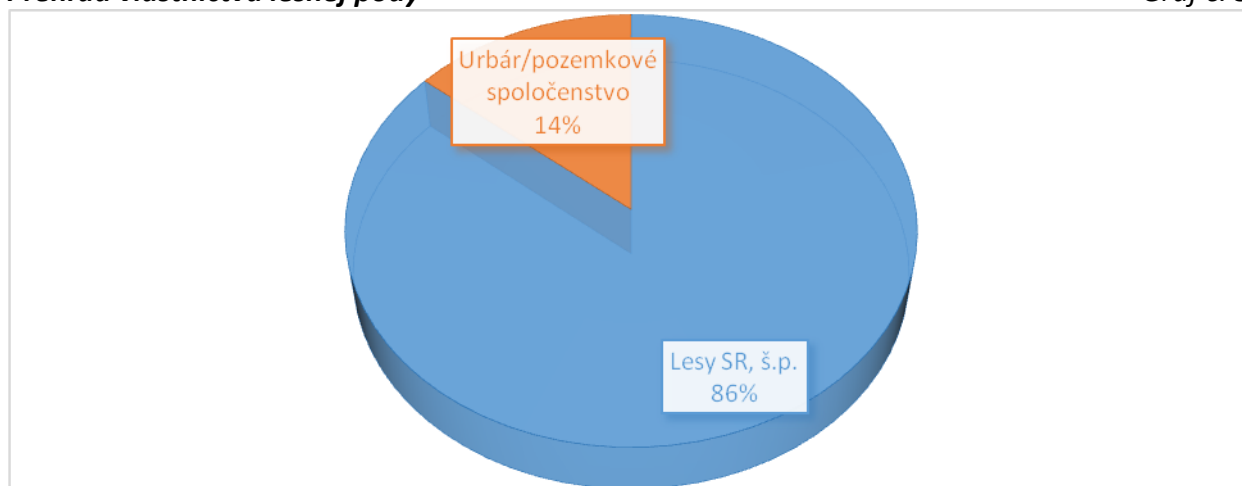
Prehľad vlastníctva lesnej pôdy

Tabuľka č. 2

Obec	Výmera spolu (m ²)	Lesy SR, š.p.	Urbár/pozemkové spoločenstvo	Fyzické osoby
Radobica	4981,495	4287,608	687,924	5,963
Spolu v %	100%	86%	14%	0%

Prehľad vlastníctva lesnej pôdy

Graf č. 3



Chránené oblasti

Časť územia obce Radobica sa nachádza v chránenej krajinskej oblasti Ponitrie.

Chránená krajinná oblasť Ponitrie je jedna zo 14 chránených krajinných oblastí na Slovensku. Patrí do geomorfologických celkov Tribeča Vtáčnik a zasahuje do okresov Nitra, Partizánske, Prievidza, Topoľčany, Zlaté Moravce, Žarnovica a Žiar nad Hronom. Vyhlásená bola v roku 1985 a má rozlohu 37 665 ha.

Kedže sa nachádza v dvoch rôznych orografických celkoch, tieto sa líšia geologickou stavbou, typológiou lesov, rastlinnými a živočíšnymi spoločenstvami. Prírodné hodnoty pohoria Tribeč chráni CHKO Ponitrie zasahujúca aj na územie susedného vulkanického pohoria Vtáčnik. Vyhlásili ju v roku 1985 na rozlohu 37 665 ha. Správa CHKO Ponitrie sídli v Nitre.

Aj keď je CHKO územne kompaktné, tvoria ho dve krajinnársky odlišné časti. Severná časť sa rozprestiera na vulkanickom komplexe pohoria Vtáčnik. Okrem hustých bučín je zaujímavá bizarnými skalnými útvarmi. Najmohutnejšie bralá nachádzame v masíve Buchlova, Kláštorskej skale a najvyššom vrchu, ktorý dal meno celému pohoriu.

Južná časť CHKO v pohorí Tribeč je krajinársky odlišná a jej špecifikom sú početné skalky vyskytujúce sa najmä po okrajoch pohoria. Na niektorých stoja ruiny romantických hradov Gýmeš, Čierny hrad a Oponický hrad.

Hlavným predmetom ochrany CHKO Ponitrie sú súvislé lesné porasty a lokality s výskytom stepnej a lesostepnej flóry a fauny. Pekným príkladom je výslnná Zoborská lesostep.

Kvalita životného prostredia

Nezanedbateľným faktorom ovplyvňujúcim kvalitu prostredia je existencia veľkých lesných plôch. Na území obce ani v jej okolí nie je vybudovaný monitorovací systém sledujúci kvalitu ovzdušia. Najbližšie monitorovacie zariadenie je v Prievidzi.

Nitrátová smernica

Smernica 91/676/EC o ochrane vodných zdrojov pred znečistením dusičnanmi pochádzajúci- mi z poľnohospodárstva „Nitrátová direktíva“ je súborom opatrení smerujúcich k zníženiu možností znečistenia vodných zdrojov (povrchové aj podzemné) dusičnanmi, ktoré môžu pochádzať z minerálnych hnojív a z hospodárskych hnojív (maštalný hnoj, hnojovica, močovka) a to vtedy, keď sú aplikované v nadmerných dávkach a v nesprávnom čase, alebo keď sú zle uskladňované.

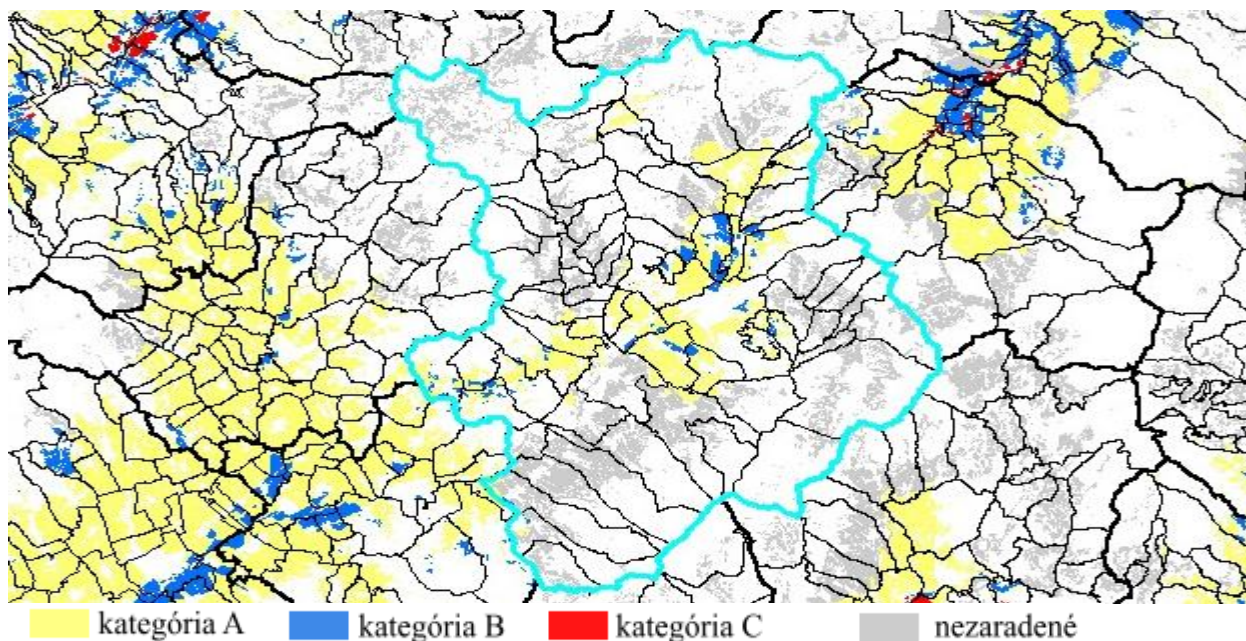
Nitrátová direktíva vyžaduje 3 hlavné povinnosti pri jej zavádzaní do praxe:

- vymedzenie zraniteľných oblastí ohrozenia vodných zdrojov
- vypracovanie a zverejnenie Kódexu správnej poľnohospodárskej praxe
- vypracovanie a zverejnenie programov hospodárenia v poľnohospodárstve

Zraniteľné oblasti boli na území SR vyčlenené Nariadením vlády SR zo dňa 26.6.2003. Podľa tohto nariadenia bolo 1546 obcí vyhlásených za územia zraniteľné z hľadiska ochrany vodných zdrojov. Poľnohospodárske subjekty hospodáriace v spomínaných územiach sú povinné rešpektovať osobitné zásady hospodárenia, Kódex správnej poľnohospodárskej praxe. V zraniteľných oblastiach sa na základe súboru pôdných, hydrologických, geografických a ekologických parametrov určili pre každý poľnohospodársky subjekt 3 kategórie obmedzení hospodárenia.

Obec podľa Smernice 91/676/EC o ochrane vodných zdrojov pred znečistením dusičnanmi pochádzajúcimi z poľnohospodárstva nie je zaradená medzi produkčné bloky s obmedzením hospodárenia. Obec nie je zaradená do zraniteľnej oblasti pôdy.

Mapa obcí v okrese Prievidza, zaradených do zraniteľných území podľa Nitrátovej direktívy, Smernica 91/676/EC



Kultúrne a historické zdroje

Kultúrne zariadenia

Medzi kultúrne zariadenia patrí kultúrny dom s obecnou knižnicou, kultúrno-športový areál s pódium na verejné vystúpenia, detským ihriskom a športoviskami pre kolektívne športy. Ženský spevokol Bukovinka zabezpečuje spestrenie programu pri kultúrnych akciách. V obci taktiež funguje Zbor pre občianske záležitosti – uvítanie detí do života, jubilanti, darcovia krvi. Medzi kultúrne udalosti občanov Radobice patria Fašiangy, Stavanie mája či Kladenie vaty na Hôrke. SČK organizuje akcie so zdravotnou tematikou.

Kultúrne pamiatky

Kultúrnou pamiatkou v obci je Kostol Božského srdca Ježišovho, ktorý bol postavený v r.1950 a zrekonštruovaný v r. 2001.

Kultúrne zariadenia a pamiatky

Tabuľka č. 3

	Radobica
kultúrny dom	Áno
kino	Nie
knižnica	Áno
pamätná izba	Nie
múzeum	Nie
galéria	Nie
kostol	Áno
kaplnka	Áno
Božie muky	Nie
farský úrad	Nie
významné hroby	Áno
zvonice	Nie
sochy	Nie
parky	Nie
chránené územia	Áno
chránený strom	Nie
archeologické nálezisko	Nie
technické pamiatky	Nie
jaskyne	Nie
pamätne miesta	Nie
minipark	Áno

Sociálna charakteristika – ľudské zdroje

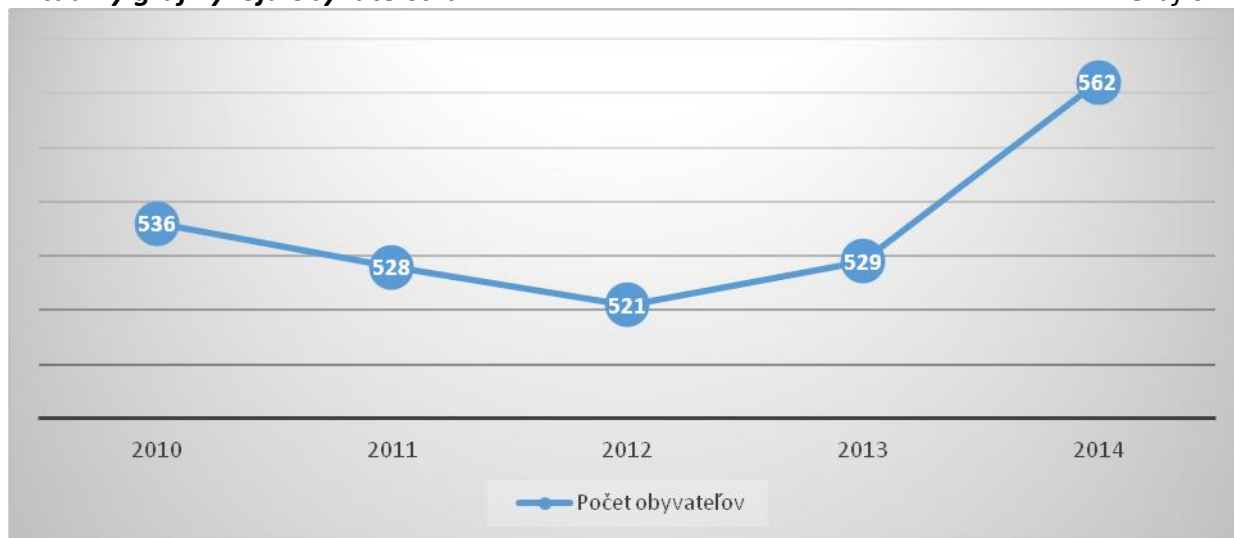
Obyvateľstvo je významným faktorom pre rozvoj regiónu, ako i samotnej obce. Je nevyhnutné poznať jeho kvalitatívne a kvantitatívne vlastnosti. Medzi kvalitatívne znaky patrí veková štruktúra, prípadne vzdelanostná štruktúra obyvateľstva obce. Z hľadiska počtu obyvateľov patrí obec Radobica do skupiny malých obcí. Na základe údajov v tabuľke č. 4 možno konštatovať pomerne stabilný rovnomerný stav obyvateľstva bez výraznejších pohybov

Vývoj počtu obyvateľov

Tabuľka č. 4

Rok	2010	2011	2012	2013	2014
Počet obyvateľov	536	528	521	529	562
+/-		-8	-7	+8	+33

Zdroj: ObÚ Radobica



Veková štruktúra obyvateľstva

Demografický vývoj obyvateľstva sa odráža predovšetkým vo vekovej štruktúre obce. Všeobecným prejavom demografického vývoja obyvateľstva v obciach je väčšinou nepriaznivá veková štruktúra z hľadiska produktívnych vekových kategórií.

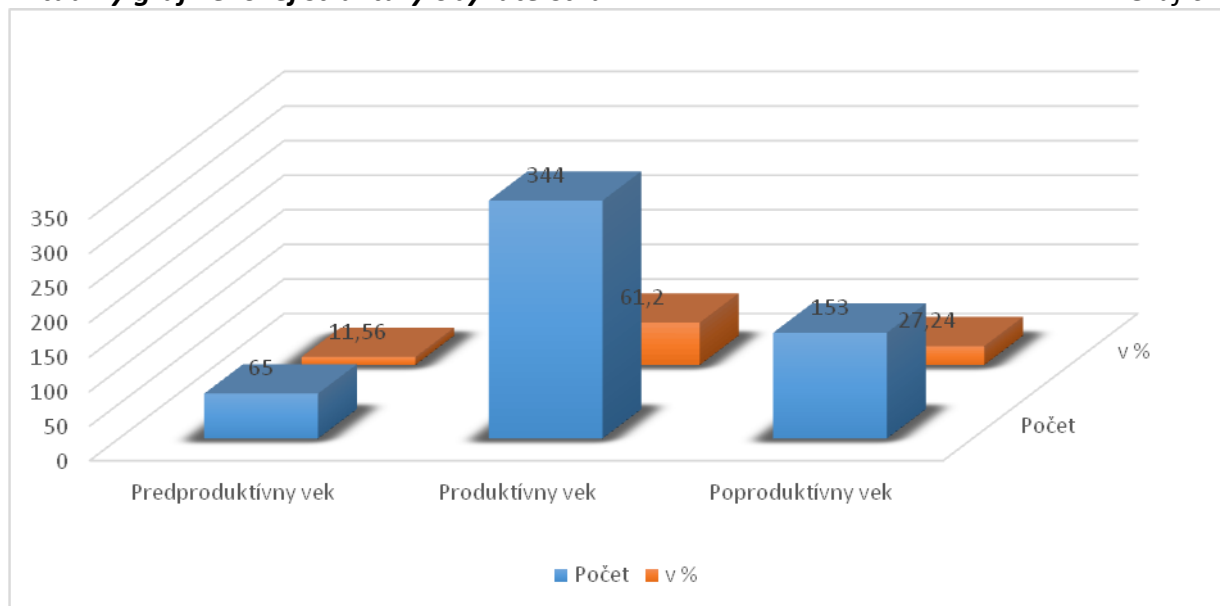
Vo vekovej štruktúre obce prevládajú obyvatelia v produktívnom veku, ktorí tvoria viac ako 60% podiel z počtu obyvateľov obce. Predproduktívna zložka obyvateľstva v obci Radobica predstavuje skoro 12 % obyvateľstva. Poproduktívna zložka pritom činí niečo viac ako 27 %.

Veková štruktúra obyvateľstva (2014)

Tabuľka č.5

Veková kategória	Osoby	v %
Predproduktívny vek (0-14)	65	11,56
Produktívny vek	344	61,20
- ženy (15-54)	148	26,33
- muži (15-59)	196	34,87
Poproduktívny vek (55+ ženy, 60+ muži)	153	27,24

Zdroj: ObÚ Radobica

Aktuálny graf vekovej štruktúry obyvateľstva**Graf č. 5**

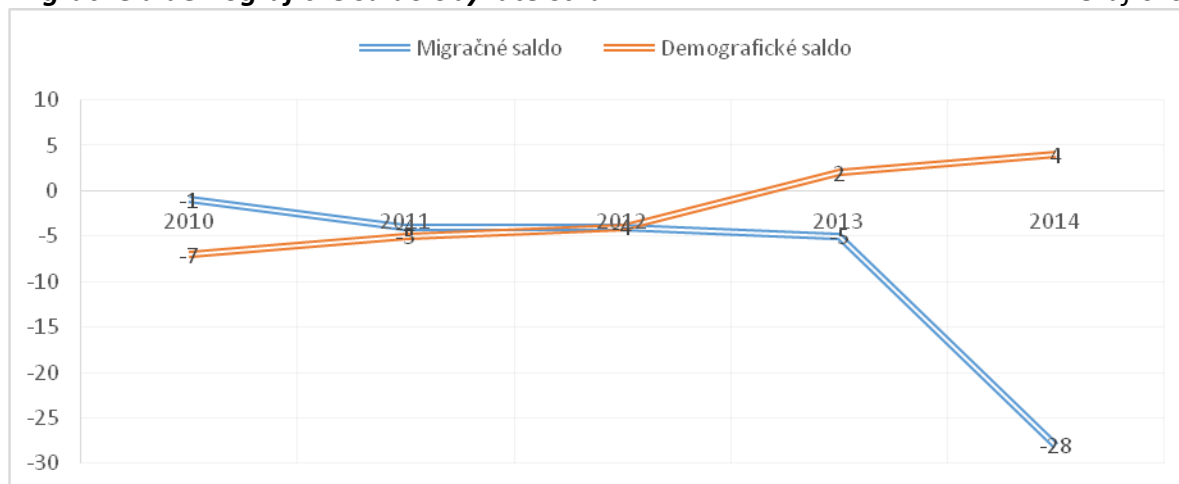
Demografický vývoj obce

Obyvateľstvo je významným faktorom pre rozvoj regiónu, ako i samotnej obce. Je dobré poznať jeho kvalitatívne a kvantitatívne vlastnosti. Medzi kvalitatívne znaky patrí veková štruktúra, prípadne vzdelanostná štruktúra obyvateľstva obce. Demografický vývoj v obci má výraznú charakteristiku obecnej komunity. V rokoch 2010 - 2014 má demografické saldo kolísavý priebeh. Záporné hodnoty demografického salda sú prejavom vyššej úmrtnosti ako pôrodnosti v obci.

Demografický vývoj v obci**Tabuľka č.6**

Roky	2010	2011	2012	2013	2014
Narodení	1	5	4	7	8
Zomrelí	8	10	8	5	4
Demografické saldo	-7	-5	-4	2	4
Prisťahovaní	7	7	5	8	36
Vysťahovaní	8	11	9	3	8
Migračné saldo	-1	-4	-4	-5	-28

Zdroj: DataCube



Negatívny demografický vývoj obec (v záporných hodnotách) je aj indikátorom celkového súčasného sociálno-ekonomického vývoja v spoločnosti, výrazného zhoršenia sociálnej situácie mladých rodín, problematických možností riešenia bytového problému, ale najmä pracovných a existenčných podmienok.

Migračný vývoj obyvateľstva zasa citlivo reaguje na pozitívne alebo negatívne signály, najmä v sociálno-ekonomickej oblasti.

Náboženská a národnostná štruktúra

Národnosťou sa rozumie príslušnosť osoby k národu, národnostnej menšine alebo etnickej menšine. Pre určenie národnosti nie je rozhodujúca materinská reč, ani reč, ktorú občan prevažne používa alebo lepšie ovláda, ale jeho vlastné rozhodnutie o príslušnosti k národu, národnostnej menšine alebo etnickej menšine. Štruktúru obyvateľov Radobice podľa národnosti znázorňuje tabuľka 7:

Národnostná štruktúra obyvateľstva

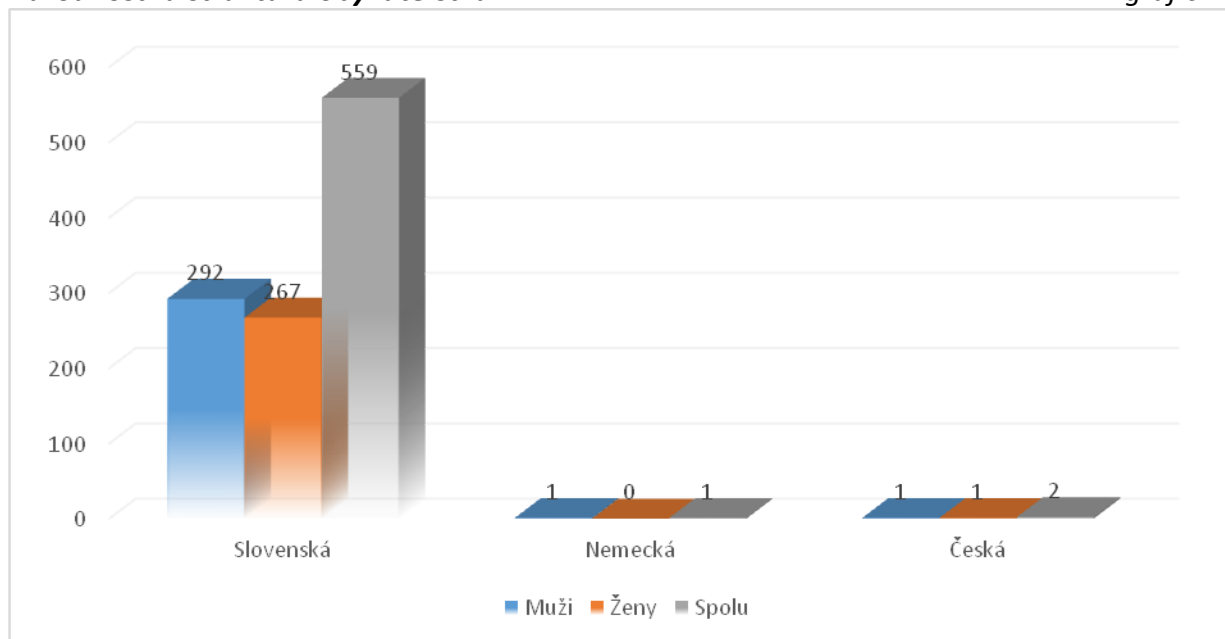
Tabuľka č. 7

Národnostná štruktúra	Muži	Ženy	Spolu
Slovenská	292	267	559
Nemecká	1	0	1
Česká	1	1	2
Spolu	294	268	562

Zdroj: ObÚ Radobica

Národnostná štruktúra obyvateľstva

graf č. 7



Náboženským vyznaním sa rozumie účasť obyvateľstva na náboženskom živote niektorej cirkvi, alebo vzťah k nej. Štruktúru obyvateľov obce Radobica podľa náboženského vyznania znázorňuje tabuľka 8:

Náboženské vyznanie obyvateľov

Tabuľka č. 8

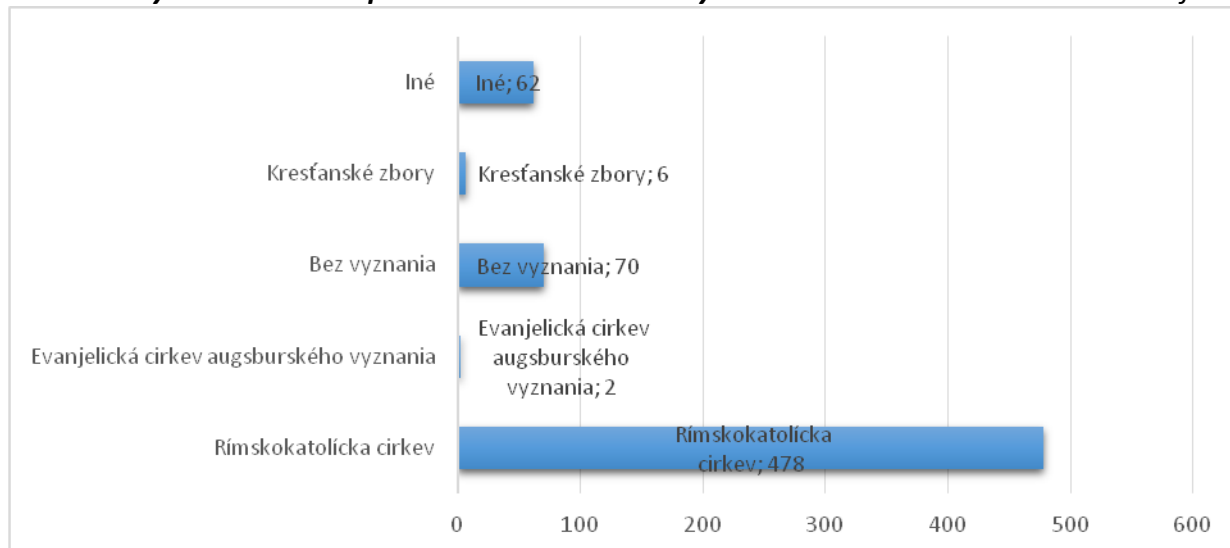
Náboženské vyznanie / cirkev	Spolu
Rímskokatolícka cirkev	478
Evanjelická cirkev augsburského vyznania	2
Bez vyznania	70
Kresťanské zbory	6
Iné	62
Spolu	562

Zdroj: ObÚ Radobica

Z hľadiska náboženskej štruktúry obyvateľstva prevláda v obci jednoznačne rímskokatolícke vierovyznanie (85%). Ostatní obyvatelia uviedli, že sú veriacimi Evanjelickej cirkvi (0,35%), bez náboženského vyznania (12,45 %), prípadne vierovyznanie nebolo zistené(11%).

Prehľad obyvateľstva obce podľa náboženskej vierovyznania

Graf č. 8



Školstvo

Žiaci navštevujú základnú školu v Hornej Vsi. Deťom do 6 rokov poskytuje celodennú starostlivosť MŠ v Radobici, ktorú spravuje Obecný úrad.

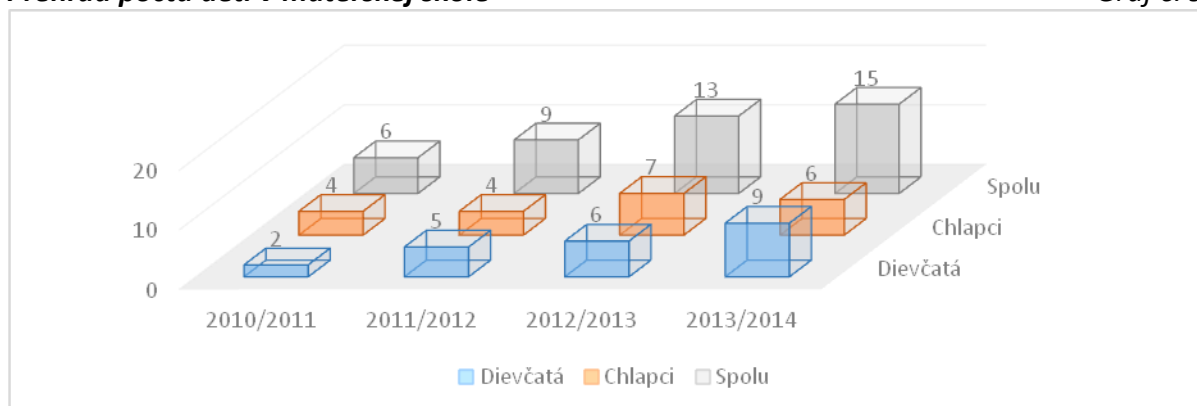
Prehľad počtu detí v materskej škole

Tabuľka č. 9

Školský rok	Dievčatá	Chlapci	Spolu
2010/2011	2	4	6
2011/2012	5	4	9
2012/2013	6	7	13
2013/2014	9	6	15

Prehľad počtu detí v materskej škole

Graf č. 9



Sociálna infraštruktúra

Zdravotnícke služby

Sú dostupné v zdravotných strediskách v Prievidzi, Nitrianskom Pravne a Partizánskom.

Sociálne služby

Sociálne služby dostupné mimo územia obce sú v rámci okresu dostupné v Prievidzi. Nachádza sa tam Domov sociálnych služieb.

Peňažné a bankové služby

Pošta priamo v obci sa nenachádza, najbližšia pošta je v Hornej Vsi a Oslanoch, prípadne aj v Partizánskom. Bankové služby sú občanom dostupné v Oslanoch, Partizánskom, Novákoch a v okresnom meste Prievidza.

Spoločenské organizácie

V obci pracuje niekoľko kultúrno-spoločenských organizácií a združení ako napr. **občianske združenie Zorica, spevokol Bukovinka, spolok SČK, Zbor pre občianske záležitosti, futbalový oddiel TJ Iskra, Dobrovoľný hasičský zbor, športoví strelci a turistický oddiel**, ktoré buď samostatne alebo v spolupráci organizujú vyše dvadsiatku úspešných celoobecných kultúrno-spoločenských podujatí. V obci sa každoročne uskutočňujú rôzne **fotosúťaže, krížovkárске súťaže, stolnotenisové alebo strelecké súťaže, detský maškarný ples a ďalšie občianske a kultúrno-spoločenské aktivity zamerané na udržiavanie ľudových tradícií**. Známymi sú najmä fašiangový sprievod obcou, pochovávanie basy, jarný cezpoľný beh pod názvom **„Čirot beh“**, prechádzka rozprávkovým lesom pod názvom **„Radobická truhlica“**, kultúrno-spoločenské a športové podujatie **„Energy Fest“**, kostolná výstava miestnych záhradkárov pod názvom **„Dary zeme“**, turistický výstup na Vtáčnik a ďalšie akcie pre deti, dospelých a osamelých dôchodcov. Radobica vytvorila s okolitými obcami Veľké Uherce,

Oslany, Horná Ves a Veľké Pole **občianske združenie Medzihorie** a každoročne na prelome júna a júla v niektorej zo združených obcí uskutočňuje **Deň Medzihoria**, na ktorom sa občania týchto obcí aj s ďalšími návštevníkmi zabávajú, súťažia a predstavujú výsledky svojej kultúrno-spoločenskej činnosti. Vďaka krásnej prírode, tichu, rozmanitosti občianskych aktivít je v obci vytvorené príjemné prostredie pre oddych a relax.

Bývanie

Možnosti bývania a stavania rodinných domov a bytového fondu sú kľúčové faktory, ktoré ovplyvňujú demografický vývoj obce, rozvoj obce a naplňujú základnú obytnú funkciu obce.

V obci bol podľa výsledkov sčítania k 31. 12. 2011 nasledovný stav bytového fondu:

- 219 rodinných a bytových domov,
- z toho 172 trvalo obývaných

Domový fond

Tabuľka č. 10

Rok	Počet domov	Trvalo obývané	Rozdiel
2012	219	172	47
2013	220	174	46
2014	223	178	45

Technická infraštruktúra

Obec je od roku 2002 splynofikovaná. V obci je od 50.-tych rokov vybudovaný verejný vodovod, na ktorý je napojených 96% obyvateľov obce.

Obec zabezpečuje separovaný zber vo vybraných komoditách ako aj klasický zber TKO. Separovaný zber odpadu v obci zabezpečuje spoločnosť TS Partizánske, formou triedenia odpadu do plastových vriec (zber plastov, skla, textilu, papiera, nebezpečného odpadu).

Obec je pokrytá TV signálom a signálom telefónnych mobilných sietí. Miestny rozhlas, verejné osvetlenie a telefónny rozvod je zavedený.

Komunikačná infraštruktúra

Cestnú sieť tvorí 15 km ciest III. – IV. kategórie a miestnych komunikácií. Cestná sieť je dostatočná, značná časť miestnych komunikácií je však v nevyhovujúcom stave.

V obci je zabezpečovaná autobusová doprava, ktorá umožňuje obyvateľom cestovať za prácou, povinnosťami ale i zábavou. Zriadené sú tu 3 autobusové zastávky.

Infraštruktúra voľného času

Obyvatelia na trávenie voľného času využívajú najmä futbalové ihrisko park na Hruštičke, priestory kultúrneho domu, klub mladých v prístavbe obecného úradu a v letnom období tanečné popoludnia v hostinci „U Plachtu“. Členovia folklórneho súboru sa radi pravidelne stretávajú. Milovníci hôr využívajú okolité turistické trasy.

Kultúrne a spoločenské zariadenia

Infraštruktúra kultúrnych a spoločenských zariadení v obci je primeraná, nájdeme tu mnoho priestorov pre voľnočasovú činnosť a stretávanie.

Inštitúcie v obci

<i>Typ inštitúcie</i>	<i>Radobica</i>
<i>obecný úrad</i>	Áno
<i>polícia</i>	Nie
<i>škola</i>	Nie
<i>škôlka</i>	Áno
<i>stredná škola</i>	Nie
<i>učilište</i>	Nie
<i>pošta</i>	Nie
<i>banka</i>	Nie
<i>lekáreň</i>	Nie
<i>stomatológ</i>	Nie
<i>všeobecný lekár</i>	Nie
<i>detský lekár</i>	Nie
<i>hasičská zbrojnica</i>	Áno
<i>dom smútku</i>	Áno
<i>cintorín</i>	Áno

Tabuľka č. 11

Zariadenia trávenia voľného času

Tabuľka č. 12

Zariadenie	Radobica
Knižnica	Áno
Klub seniorov	Nie
Centrum voľného času	Nie
Kino	Nie
Amfiteáter	Áno
Bazén – krytý	Nie
Kúpalisko	Nie
Detské ihrisko	Áno
Futbalové ihrisko	Áno
Ihriská iné	Nie
Telocvične	Nie
Posilňovňa	Áno
Tenisové kurty	Áno
Kolkáreň	Nie
Minigolf	Nie

<i>Ekonomické zdroje</i>

Ekonomické sektory, ich zastúpenie**Primárny sektor**

V primárnom sektore v oblasti poľnohospodárstva je zastúpený jeden chovateľ kôz.

Sekundárny sektor

V sekundárnom sektore nie je zastúpený žiadny podnikateľ.

Terciárny sektor

V terciárnom sektore sú najviac zastúpené SZČO. V oblasti obchodu s potravinovým sortimentom podniká v obci 1 FO, nemá zamestnancov. V oblasti služieb poskytujú pohostinské služby 2 SZČO, dokopy majú 3 zamestnancov. Ubytovacie služby poskytuje Turistická chata Hrabie.

Podnikateľská sféra a zamestnanosť

Malé a stredné podnikanie

Rozvoj malého a stredného podnikania v obci nie je dostatočne naštartovaný. Ak do kvality podnikania zaradíme faktory ako je prístupnosť k prijateľným úverom, vyspelosť v technickom a technologickom zabezpečení, stabilný trh, dostatočná kúpyschopnosť obyvateľstva a pod. možno túto oblasť podnikania považovať za nedostatočne rozvinutú. Podnikanie je skôr poslednou reálnou príležitosťou zamestnať sa.

Svoju činnosť vyvíjajú aj samozamestnávateľia počas celého roka, prípadne sezónne. Pre túto skupinu podnikateľov je rozhodujúcim faktorom počasie a ponuka trhu.

Mnohí podnikatelia odchádzajú za hranice mikroregionu, prípadne pracujú v rámci Slovenska, Moravy a Čiech.

Zamestnanosť v odvetviach hospodárstva

V obci je najviac obyvateľov zamestnaných v priemyselnej výrobe, čo predstavuje 27 % ekonomicky aktívneho obyvateľstva. Z ostatných odvetví je potrebné spomenúť poľnohospodárstvo, dopravu, spoje, verejná správa a obrana, povinné sociálne zabezpečenie. 39 ľudí je evidovaných bez zaradenia do odvetvia.

Najvýznamnejší zamestnávateľia mimo územia obce:

Novácke chemické závody a. s. Nováky,

Compaan s.r.o. Karosérie Nováky,

Páleš ateliér Nováky atď.

Počet uchádzačov o zamestnanie (UoZ)

Rok	Muži	Ženy	Spolu
2011	26	26	52
2012	27	22	49
2013	20	15	35
2014	14	12	26

SWOT Analýza

SILNÉ STRÁNKY	SLABÉ STRÁNKY
<ul style="list-style-type: none"> - Vodné zdroje - Vzdelaný ľudský potenciál - príroda a poloha obce, - poľovnícky revír, (časti aj chov rýb), - udržiavanie zvykov a tradícií, - bohaté kultúrno – športové aktivity, - slušný kultúrno – športový areál, 	<ul style="list-style-type: none"> - Skeptické obyvateľstvo - Chýba obchod - Dopravná dostupnosť obce - Miestne komunikácie - Chýba ÚP - Cintorín - Práca s odpadom - Udržiavanie ciest v zimnom období
PRÍLEŽITOSTI	OHROZENIA
<ul style="list-style-type: none"> - Blízkosť CHKO - Objekt školy (vyhorenej) - Dostupnosť rekreačných zariadení 	<ul style="list-style-type: none"> - Znečistenie ovzdušia vo vykurovacom období - CHKO (obmedzenia)

2. Strategická časť

Strategická časť PRO obsahuje víziu územia, formuláciu a návrh stratégie, výber a popis strategických cieľov v jednotlivých politikách - oblastiach rozvoja (sociálna oblasť, ekonomická – hospodárska oblasť, environmentálna oblasť), opatrenia a ich vecný, finančný a časový rámec. V podstate je do strategickej časti zahrnutá stratégia, programovanie, realizácia a finančný plán. Strategická časť dokumentu rozvoja obce Radobica sa vzťahuje k časovému horizontu, v ktorom má zmysel hodnotiť dopady aktivít a projektov podporených jej rozvojovým programom (PRO), čo predstavuje výhľad do roku 2030. Pre stanovenie stratégie je nevyhnutné rešpektovanie odhadov možných scenárov vývoja vyšších (nadnárodných, národných, regionálnych) úrovní pre strednodobé a dlhodobé časové horizonty.

Východiská pre odhady možných scenárov vývoja na nadnárodnej úrovni (Európska únia) sú deklarované predovšetkým v dokumente „Europa 2020“, v ktorom na stanovené ciele nadväzujú aj ukazovatele pre ich hodnotenie. Európska únia v dokumente deklaruje, že sústredí všetko svoje úsilie na preklopenie krízy a vytvorenie podmienok pre konkurencieschopnejšie hospodárstvo s vyššou mierou zamestnanosti. Prioritou stratégie „Europa 2020“ je dosiahnutie rastu, ktorý je inteligentný, udržateľný a inkluzívny.

A. Inteligentný rast - vytvorenie hospodárstva založeného na znalostiach a inovácii,

B. Udržateľný rast - podporovanie ekologickejšieho a konkurencieschopnejšieho hospodárstva, ktoré efektívnejšie využíva zdroje,

C. Inkluzívny rast - podporovanie hospodárstva s vysokou mierou zamestnanosti, ktoré zabezpečí hospodársku, sociálnu a územnú súdržnosť.

Európska únia si vo svojej stratégii do roku 2020 v dokumente „Europa 2020“ stanovila dosiahnutie piatich cieľov:

1. Zamestnanosť - zvýšiť mieru zamestnanosti obyvateľov vo veku 20 až 64 rokov na 75 %,

2. Výskum a vývoj - zvýšiť úroveň investícií do výskumu a vývoja na 3 % HDP,

3. Zmena klímy a energetická udržateľnosť - znížiť emisie skleníkových plynov o 20 % (alebo za predpokladu širšej globálnej dohody až o 30 %) oproti úrovniam z roku 1990, získať 20 %

energie z obnoviteľných zdrojov, dosiahnuť 20-percentný nárast efektívnosti vo využívaní energie,

4. Vzdelávanie - Znížiť mieru predčasného ukončenia školskej dochádzky pod 10 %, minimálne 40 % podiel obyvateľov vo veku 30 – 34 rokov, ktorí majú ukončené vysokoškolské vzdelanie,

5. Boj proti chudobe a sociálnemu vylúčeniu - aspoň o 20 miliónov znížiť počet osôb, ktorým hrozí chudoba a sociálne vylúčenie.

Aby sa zabezpečilo plnenie týchto piatich cieľov, EÚ uplatňuje efektívny systém hospodárskeho riadenia, ktorý slúži na koordináciu politik na úrovni Únie a jednotlivých členských štátov. Neoddeliteľnou súčasťou tohto systému sú aj orgány miestnej samosprávy. Dialóg medzi vnútroštátnymi, regionálnymi a miestnymi orgánmi priblíži priority EÚ verejnosti a posilní v nej pocit zodpovednosti, ktorý je potrebný nato, aby sa do plnenia cieľov stratégie Európa 2020 zapojil každý.

V mnohých krajinách EÚ sú regionálne a miestne orgány zodpovedné za oblasti politiky súvisiace so stratégiou Európa 2020 – je tomu tak aj na Slovensku, kde miestne samosprávy majú zodpovednosti za svoje originálne a prevzaté kompetencie. Je nevyhnutné, aby si všetky úrovne verejnej správy uvedomovali potrebu efektívnej implementácie stratégie „Európa 2020“ na účely dosiahnutia inteligentného, udržateľného a inkluzívneho rastu a aby každý orgán splnil svoje úlohy pri uplatňovaní potrebných zmien.

Aplikáciu stratégie „Európa 2020“ pre jednotlivé členské krajiny sa snaží Európska únia konkretizovať v odporúčaniach pre jednotlivé krajiny. Podľa odporúčania pre Slovenskú republiku slovenské hospodárstvo zaznamenalo jednu z najrýchlejších obnov po finančnej kríze a čelí výzvam, ako je posilnenie domácej výrobnéj základne, diverzifikácia zdrojov rastu, a zároveň konsolidácia dosiahnutého pokroku, pokiaľ ide o štrukturálne reformy a verejné financie. Po spomalení v roku 2013 hospodárska činnosť na Slovensku v roku 2014 opäťovne vzrástla. Napriek tomu sa očakáva, že podmienky na trhu práce sa budú zlepšovať len mierne. Na zlepšenie rastového potenciálu Slovenska sú potrebné ďalšie opatrenia. Takisto by sa mali zintenzívniť reformy v oblastiach ako je zamestnanosť, vzdelávanie, podnikateľské prostredie a inovácia, energetika a verejná správa. Hoci celkový deficit verejných financií v roku 2013 dosiahol 2,8 % HDP a očakáva sa, že aj v nadchádzajúcich rokoch zostane pod úrovňou 3 % HDP, korekcia nadmerného deficitu nesie so sebou riziká. Okrem toho sa vláda plánuje naďalej zameriavať na rastovo orientované výdavky, avšak poskytnuté údaje tento cieľ úplne

nepotvrďujú. Odporúčania Európskej komisie pre Slovenskú republiku na rok 2014 v skratke: Komisia vydala šesť odporúčaní pre jednotlivé krajiny určené Slovensku, aby tak pomohla zlepšiť jeho hospodársku výkonnosť. Týkajú sa týchto oblastí: verejné financie, dane, trh práce, vzdelávanie a odborná príprava, sieťové odvetvia, podnikateľské prostredie a efektívnosť verejnej správy.

Trenčiansky samosprávny kraj

Základný východiskový program pre Trenčiansky samosprávny kraj pre rozvoj kraja v rokoch 2014 – 2020 je **Program rozvoja vidieka**.

Program rozvoja vidieka SR 2014 – 2020 (**d ďalej PRV 2014 – 2020**) sa zameriava na šesť hlavných oblastí, a to **podpora prenosu znalostí a inovácií, zvýšenie životaschopnosti a konkurencieschopnosti, inovačných technológií a udržateľného hospodárenia, podpora organizácie, spracovania, dobrých životných podmienok zvierat a riadenia rizík, obnova, zachovanie a posilnenie ekosystémov, podpora efektívnosti zdrojov a klímy a podpora sociálnej inklúzie, znižovania chudoby a hospodárskeho rozvoja**. V rámci Operačného programu Rybné hospodárstvo získajú investície Západné, Stredné a Východné Slovensko, teda kraje, na ktoré sa sústreďujú nenávratná finančná podpora v cieľi Konvergencia. V prípade Slovenska je to celé jeho územie s výnimkou Bratislavského kraja. Priame platby sú súčasťou I. piliera Spoločnej poľnohospodárskej politiky a predstavujú priamu podporu a stabilizáciu príjmov poľnohospodárov financovaných EÚ zo zdrojov Európskeho poľnohospodárskeho záručného fondu (EPZF). Priame platby sú vo všeobecnosti poskytované poľnohospodárom ako plošné odviazané podpory, pričom časť prostriedkov EPZF je možné viazať na konkrétne sektory a komodity prostredníctvom tzv. viazaných priamych platieb.

Trenčiansky samosprávny kraj má **dva výrazné vidiecke regióny** (OECD) kde žije takmer 64 tisíc obyvateľov kraja čo predstavuje viac ako desatinu populácie Trenčianskeho kraja (11,1 %) avšak z toho počtu 17 038 ľudí žije v troch mestách a čisto na vidieku 8 percent obyvateľov kraja (46 873). Najvidieckejším okresom sú Bánovce nad Bebravou s hustotou obyvateľstva 79,9/km² a okres Myjava s hustotou 82,3/km². Okres Bánovce nad Bebravou je špecifický tým, že sa v ňom nachádzajú iba menšie obce a okresné mesto, ktoré má takmer dvadsať tisíc obyvateľov. Okres Myjava je charakteristický kopaničiarskym osídlením, nachádzajú sa v ňom mimo okresného mesta len menšie obce. V týchto regiónoch sa nachádza 60 obcí.

Program rozvoja vidieka na Slovensku, ktorý Európska komisia oficiálne schválila 13.2.2015, načrtáva priority Slovenska pri využívaní verejných prostriedkov **vo výške 2,1 miliardy EUR**, ktoré sú k dispozícii **počas sedemročného obdobia od roku 2014 do roku 2020** (1 545 miliónov EUR z rozpočtu EÚ a 534 miliónov EUR z vnútroštátnych finančných prostriedkov). **Cieľom Stratégie rozvoja vidieka TSK je navrhnuť víziu smerovania vidieka a odstránenie diskriminačných disparít.** Na roky 2014-2020 má Slovensko k dispozícii viac ako 3 miliardy eur na priame platby farmárom a **viac ako 1,5 miliardy eur na rozvoj vidieka**. Na toto obdobie sa podpora pre väčšinu európskych krajín znížila, no pre Slovensko stúpila približne o 700 miliónov eur. V súčasnosti sú európske dotácie pre Slovensko na úrovni európskeho priemeru. Európske prostriedky ponúkajú ďalšiu šancu posilniť slovenské poľnohospodárstvo, pritiahnuť doň mladých ľudí, podporiť kvalitné lokálne potraviny, oživiť spracovateľský sektor a mať tak životaschopný vidiek. V súčasnosti v TSK je podľa Odboru životného prostredia a ekologického poľnohospodárstva ÚKSÚP registrovaných 38 producentov ekologického hospodárstva

Strategické ciele

Naplnenie dlhodobej vízie rozvoja obce Raobica vedie cez stanovenie a plnenie strategických cieľov rozvoja obce, ich priorít a opatrení. Tieto boli stanovené predovšetkým na základe problémov, ich príčin a dôsledkov v súčasnom stave obce.

Pre naplnenie dlhodobej vízie boli v PRO obce Radobica stanovené nasledovné strategické ciele:

- 1) ***Pomáhať pri vytváraní podmienok na tvorbu nových pracovných miest a posilňovať postavenie malých podnikov v obci (na vidieku), zlepšovať kvalitu života občanov, vytvárať čo najlepšie podmienky pre mladých ľudí a mladé rodiny, podporovať rozvoj miestnych komunít (zachovávať miestny kultúrno-historický ráz územia) a podporovať predaj domácej produkcie.***
- 2) ***Obec bude podporovať aj posilňovanie vedomostnej základne v obci, zvyšovanie efektivity výroby a rast pridanej výroby v poľnohospodárstve, potravinárstve a lesníctve, napr. pri ďalšom spracovávaní vyťažného dreva, pri výrobe a predaji mlieka a mäsa z dvora i pri ich ďalšom zhodnocovaní, vrátane zhodnocovania dopestovaných plodín***

Rozvojová vízia obce

Rozvojová vízia obce predstavuje takmer zidealizované predstavy obyvateľov obce i manažmentu obecnej samosprávy o tom, ako by obec v dlhodobom horizonte mala vyzeráť, ako by mali jej obyvatelia v nej žiť, ako by sa mali v obci cítiť, akú kvalitu života by im obec mala v budúcnosti ponúknuť. Je to vízia predovšetkým pre ekonomicky aktívnu a mladú generáciu obce, ale i vízia pre pokojný a zabezpečený život občanov v poproduktívnom veku.

Predstava alebo rozvojová vízia obce je prvým krokom pre stanovenie žiadaných rozvojových potrieb a vo vecnej rovine slúži na stanovenie dlhodobých i krátkodobých cieľov, priorít a opatrení, ktoré sa v dlhodobom programovom dokumente obce ďalej rozpracovávajú do konkrétnej vecnej podoby.

Vízia obce vychádza z predstáv obyvateľov vyslovených v ankete, na verejných zhromaždeniach občanov i pri iných príležitostiach a aj zo zámerov obecnej samosprávy a jej volených predstaviteľov.

Formulár č. S 1 – Plánovací formulár – Vízia (povinný v predpísanej štruktúre)

Vízia
OBČANIA RADOBICE CHCÚ ŽIŤ V OBCI S ČISTÝM ŽIVOTNÝM PROSTREDÍM, PRACOVNÝMI PRÍLEŽITOSŤAMI PRE MLADÚ I STREDNÚ GENERÁCIU. PODPOROU CESTOVNÉHO RUCHU ROZŠÍRIŤ ŠANCE PRE SAMOZAMESTNANIE OBČANOV. INFRAŠTRUKTÚROU VOĽNÉHO ČASU ZABEZPEČIŤ ZDRAVÝ VÝVOJ MLÁDEŽE, ZABEZPEČENIE ZDRAVOTNEJ STAROSTLIVOSTI A DÔSTOJNÚ STAROBU PRE SENIOROV. CHCÚ MAŤ ZABEZPEČENÚ DOPRAVNÚ DOSTUPNOSŤ ZA PRÁCOU, KULTÚROU A VZDELANÍM. PODPOROU IBV ZABEZPEČENÉ PODMIENKY PRE PRÍLEV MLADÝCH RODÍN.

Formulár č. S 2 – Tabuľka strategických cieľov a opatrení (povinný v predpísanej štruktúre)

Prioritné oblasti			
1.Prioritná oblasť sociálna	2.Prioritná oblasť ekonomická	3.Prioritná oblasť environmentálna	4.Prioritná oblasť inštitucionálna

Ciele prioritných oblastí			
Cieľom je starostlivosť o ľudské zdroje a zvýšenie ich kvality	Cieľom je udržanie ekonomickej výkonnosti a zvyšovanie konkurencieschopnosti	Cieľom je ochrana a tvorba životného prostredia	Cieľom je skvalitňovanie verejnej správy
Opatrenia prioritných oblastí			
<i>1.1 Rekonštrukcia verejných budov</i>	<i>2.1 Rekonštrukcia a výstavba miestnych komunikácií</i>	<i>3.1 Vybudovanie splaškovej kanalizácie v obci a v miestnych častiach a ČOV</i>	<i>4.1 Aktualizácia rozvojových dokumentov</i>
<i>1.2 Organizácia a podpora kultúrnych podujatí</i>	<i>2.2 Rekonštrukcia obecného úradu a kultúrneho domu</i>	<i>3.2 Projekt osvetly, vzdelávania a propagácie separovaného zberu</i>	<i>4.2 Koncepcia financovania aktivít a projektov</i>
<i>1.3 Rekonštrukcia miestneho rozhlasu</i>	<i>2.3 Vybudovanie kamerového systému v obci</i>	<i>3.3 Vytvorenie zberného dvora na zber a triedenie separovaného odpadu a kompostoviska</i>	<i>4.3 Využívanie medzinárodnej spolupráce</i>
<i>1. 4 Revitalizácia verejného priestranstva obecných budov, vybudovanie parkoviska</i>	<i>2.4 Revitalizácia budovy Materskej školy</i>	<i>3.4 Rekonštrukcia osvetlenia v obci</i>	<i>4.4 Využívanie spolupráce v regióne</i>
	<i>2.5 Zabezpečenie hasičského auta s vodnou nádržou</i>		
	<i>2.6 Rekonštrukcia hasičskej zbrojnice</i>		

Navrhované strategické ciele obce Radobica na základe prílohy č.8 zákona č.24/2006 Z.z. „**Zákon o posudzovaní vplyvov na životné prostredie**“ nepodliehajú povinnému hodnoteniu ani zisťovaciemu konaniu, nakoľko uvedené činnosti nevytvárajú rámec na posudzovanie a schválenie niektorej z navrhovaných činností uvedených v prílohe č.8 zákona č.24/2006 Z.z.

3.Programová časť

Programová časť PRO nadväzuje na strategickú časť a obsahuje najmä zoznam opatrení a projektov na zabezpečenie realizácie programu rozvoja obce. Programová časť PRO obce Radobica obsahuje celkový prehľad projektov v jednotlivých oblastiach stratégie a základný návrh ukazovateľov je hodnotenie programu rozvoja.

Po schválení PRO a jeho aktualizácii (po schválení jednotlivých operačných programov) sa pozornosť obce sústreďí na hľadanie možností financovania jednotlivých projektov a efektívne využívanie týchto možností.

Akčný plán

Celkový prehľad programu rozvoja obce Radobica

tabuľka č. 13

Op.	Projekt obce	2015	2016	2017	2018	2019	2020
1	1.1 Rekonštrukcia verejných budov						
	1.2 Organizácia a podpora kultúrnych podujatí						
	1.3 Rekonštrukcia miestneho rozhlasu						
	1. 4 Revitalizácia verejného priestranstva obecných budov, vybudovanie parkoviska						
2	2.1 Rekonštrukcia a výstavba miestnych komunikácií						
	2.2 Rekonštrukcia obecného úradu a kultúrneho domu						
	2.3 Vybudovanie kamerového systému v obci						
	2.4 Rekonštrukcia budovy Materskej školy						
	2.5 Zabezpečenie hasičského auta s vodnou nádržou						
	2.6 Rekonštrukcia hasičskej zbrojnice						
3	3.1 Vybudovanie splaškovej kanalizácie v obci a v miestnych častiach a ČOV						
	3.2 Projekt osvetly, vzdelávania a propagácie separovaného zberu						
	3.3 Vytvorenie zberného dvora na zber a triedenie separovaného odpadu a kompostoviska						
	3.4 Rekonštrukcia osvetlenia v obci						
4	4.1 Aktualizácia rozvojových dokumentov						

	4.2 Koncepcia financovania aktivít a projektov					
	4.3 Využívanie medzinárodnej spolupráce					
	4.4 Využívanie spolupráce v regióne					

Vecné vymedzenie projektov – Prioritná oblasť sociálna

tabuľka č. 14

Opatrenie	Ciele opatrenia
1.1 Rekonštrukcia verejných budov	Túto oblasť zabezpečuje obec v rámci svojich kompetencií, pre skvalitnenie a perspektívne dobudovanie služieb však môže využiť aj mimorozpočtové zdroje financovania.
1.2 Organizácia a podpora kultúrnych podujatí	Obec má veľkú históriu v organizovaní kultúrnych podujatí a plánuje pokračovať aj v nasledujúcom období.
1.3 Rekonštrukcia miestneho rozhlasu	Obec plánuje vybudovať bezdrôtový rozhlas, resp. náhradu súčasného vedenia samonosným káblom.
1. 4 Revitalizácia verejného priestranstva obecných budov, vybudovanie parkoviska	Cieľom opatrenia je zlepšenia podmienok života obyvateľom obce.

Vecné vymedzenie projektov – Prioritná oblasť ekonomická

tabuľka č. 15

Opatrenie	Ciele opatrenia
2.1 Rekonštrukcia a výstavba miestnych komunikácií.	Cieľom je zabezpečiť celoročnú dostupnosť, bezpečnosť a udržiavanie miestnych komunikácií, chodníkov a verejných priestranstiev. Verejný priestor a starostlivosť oň je kompetenciou samosprávy a je možné kombinovať rozpočtové a mimorozpočtové zdroje financovania.
2.2 Rekonštrukcia obecného úradu a kultúrneho domu	Cieľom opatrenia je rekonštrukcia obecného úradu a kultúrneho domu a zlepšiť ich energetickú efektívnosť.
2.3 Vybudovanie kamerového systému v obci.	Vytváranie podmienok pre bezpečnosť v obci.
2.4 Rekonštrukcia budovy Materskej školy	Cieľom je rekonštrukcia budovy (zateplenie, rekonštrukcia vykurovania - OZE), vybudovanie bezbariérového vstupu do budovy, zlepšenie podmienok v školskom areáli (zeleň, detské ihrisko).
2.5 Zabezpečenie hasičského auta s vodnou nádržou	Cieľom opatrenia je ochrana verejného majetku i súkromného majetku občanov pred požiarmi.
2.6 Rekonštrukcia hasičskej zbrojnice	Cieľom opatrenia je postupná rekonštrukcia verejných budov zameraná hlavne na ich energetickú efektívnosť.

Vecné vymedzenie projektov – Prioritná oblasť environmentálna

tabuľka č. 16

Opatrenie	Ciele opatrenia
3.1 Vybudovanie splaškovej kanalizácie v obci a v miestnych častiach a ČOV	<i>Investičný projekt dobudovania environmentálnej infraštruktúry ako podmienky pre kvalitu života v tejto oblasti.</i>
3.2 Projekt osvetly, vzdelávania a propagácie separovaného zberu.	<i>Cieľom opatrenia je zvyšovanie efektivity odpadového hospodárstva v obci.</i>
3.3 Vytvorenie zberného dvora na zber a triedenie separovaného odpadu a kompostoviska	<i>Cieľom je zvyšovanie efektivity odpadového hospodárstva.</i>
3.4 Rekonštrukcia osvetlenia v obci	<i>Cieľom opatrenia je efektívne zlepšenie verejného osvetlenia v obci.</i>

Vecné vymedzenie projektov – Prioritná oblasť inštitucionálna

tabuľka č. 17

Opatrenie	Ciele opatrenia
4.1 Aktualizácia rozvojových dokumentov	<i>Sledovanie demografických údajov bude jedným z ukazovateľov pre aktualizáciu rozvojovej dokumentácie v strednodobom horizonte.</i>
4.2 Konceptia financovania aktivít a projektov	<i>V rámci projektu bude spracovaná koncepcia zhodnocujúca všetky možnosti a organizačno-ekonomické modely pre multizdrojové financovanie investičných, ale aj neinvestičných aktivít obce v rokoch 2014-2020 s výhľadom do roku 2030.</i>
4.3 Využívanie medzinárodnej spolupráce	<i>Neinvestičný projekt s charakterom trvalej činnosti.</i>
4.4 Využívanie spolupráce v regióne	<i>Neinvestičný projekt s charakterom trvalej činnosti.</i>

Plnenie hlavných strategických cieľov dlhodobého rozvoja obce sa realizuje stanovením ich priorít a definovaním jednotlivých konkrétnych opatrení, ktoré sa premietajú do projektov a projektových zámerov.

Vzhľadom na veľkosť obce a rozsah plánovaných aktivít bude obecná samospráva realizovať riešenie uvedených zámerov predovšetkým predkladaním žiadostí na dotácie zo štátnych fondov a z príslušných fondov Európskej únie.

Plnenie strategických cieľov rozvoja obce, stanovených priorít a prijatých opatrením bude rozhodujúcim spôsobom ovplyvňovať postup výstavby veľkých nadregionálnych a celoštátnych investícií v katastrálnom a záujmovom území obce.

Aktualizácia stanovených priorít a prijatých opatrení, pri dodržaní hlavných strategických cieľov rozvoja, bude uskutočňovať obecná samospráva pri každoročnom stanovení hlavných úloh

samosprávy a spracovaní obecného rozpočtu. Základom bude stav prípravy jednotlivých projektov a reálne predpoklady na získanie potrebných finančných prostriedkov.

Súbor ukazovateľov výsledkov a dosahov vrátane východiskových a cieľových hodnôt

Súčasťou programovej časti je aj stanovenie ukazovateľov pre hodnotenie PRO.

Ukazovatele výsledkov a dopadov pre PRO sú spracované v prehľade vo formulári P2.

Výstupy projektu predstavujú práce, služby a tovary, ktoré boli financované počas realizácie aktivít projektu vyjadrené z finančného a vecného hľadiska.

Výsledok projektu (výstup programu) predstavuje okamžitý efekt realizácie aktivít projektu (výstupy z aktivít), ktorý je k dispozícii pre cieľovú skupinu alebo predstavuje služby poskytnuté cieľovej skupine.

Dopad predstavuje vyjadruje dlhodobý efekt intervencie na danú prioritnú oblasť alebo cieľovú skupinu, ktorý je mimo priamej a výlučnej kontroly subjektu zodpovedajúceho za realizáciu projektu.

Ukazovatele výstupu sú obvykle priradené k jednotlivým projektom. Označujú hmatateľné produkty, bezprostredne dosiahnuté realizáciou jednej alebo viacerých aktivít, vyjadrené v merateľných fyzických alebo peňažných jednotkách. Odrážajú skutočnosť, že niečo bolo vytvorené, vyprodukované, zriadené, zrealizované.

Ukazovatele výsledku vyjadrujú priamy hmatateľný efekt projektu na cieľovú skupinu projektu bezprostredne po ukončení realizácie projektu a merajú bezprostredný následok, ktorý bol vyvolaný výstupom (preto je medzi výstupom a výsledkom logická väzba).

Ukazovatele dopadu vyjadrujú dlhodobý efekt intervencie na územie a cieľovú skupinu, následky dosiahnutých výsledkov projektu, teda príspevok k riešeniu cieľov stanovených pre prioritnú oblasť, potrieb cieľovej skupiny alebo k odstraňovaniu prekážok či využívaniu potenciálu rozvoja územia (preto je medzi výsledkom a dopadom logická väzba).

Z tohto hľadiska preto nemusí byť dosiahnutie strategického cieľa vyjadrené ukazovateľmi dopadu, ale môže byť vyjadrené aj vhodnými ukazovateľmi výsledku. Pre oblasť hodnotenia dopadov pre PRO obce Radobica boli ako východiskové hodnoty dopadových ukazovateľov stanovené dopadové ukazovatele na nulovej úrovni a hodnotenie dopadov sa uskutočňuje k termínu roku 2020.

Formulár č. P 2 – Tabuľka ukazovateľov výsledkov, dopadov (povinný v predpísanej štruktúre)

Typ ukazovateľa	Názov ukazovateľa	Definícia	Informačný zdroj	Merná jednotka	Východisková hodnota	Cieľová hodnota	
					2014	2017	2020
1.1 Rekonštrukcia verejných budov							
Hlavné – Core ukazovatele: - Výstupu - Výsledku - dopadu	Výstup	Náklady na zrealizované stavebné práce	Obec	Euro	0	25 000	50 000
	Výsledok	Nové bytové jednotky	Štatistika	Počet	0	5	10
	Dopad	Zlepšenie podmienok bývania	Databáza DATAcube	Počet	0	0	1
1.2 Organizácia a podpora kultúrnych podujatí							
Hlavné – Core ukazovatele: - Výstupu - Výsledku - dopadu	Výstup	Náklady na poskytnuté služby	Obec	Euro	0	15 000	30 000
	Výsledok	Počet aktivít/ročne	Obec	Počet	0	10	20
	Dopad	Zrealizované projekty pre zlepšenie podmienok kultúry	Štatistika	Počet	0	1	2
1.3 Rekonštrukcia miestneho rozhlasu							
Hlavné – Core ukazovatele: - Výstupu - Výsledku - dopadu	Výstup	Náklady na stavebné práce	Štát	Euro	0	0	7 000
	Výsledok	Projektová dokumentácia	Obec	Počet	0	0	1
	Dopad	Pripravované projekty technickej infraštruktúry	Štatistika	Počet	0	0	1

1. 4 Revitalizácia verejného priestranstva obecných budov, vybudovanie parkoviska							
Hlavné – Core ukazovatele: - Výstupu - Výsledku - dopadu	Výstup	Náklady na stavebné práce	Štát	Euro	0	10 000	10 000
	Výsledok	Projektová dokumentácia	Obec	Kus	0	1	1
	Dopad	Pripravované projekty technickej infraštruktúry	Štatistika	Počet	0	0	1
2.1 Rekonštrukcia a výstavba miestnych komunikácií.							
Hlavné – Core ukazovatele: - Výstupu - Výsledku - dopadu	Výstup	Náklady na poskytnuté služby	Obec	Euro	0	20 000	40 000
	Výsledok	Projektová dokumentácia	Obec	Kus	0	4	8
	Dopad	Pripravované projekty technickej infraštruktúry	Štatistika	Počet	0	0	1
2.2 Rekonštrukcia obecného úradu a kultúrneho domu							
Hlavné – Core ukazovatele: - Výstupu - Výsledku - dopadu	Výstup	Náklady na realizované stavebné práce	Štát	Euro	0	0	200 000
	Výsledok	Zlepšenie energetickej náročnosti budovy	Obec	%	0	30	30
	Dopad	Projekty energetickej efektívnosti	Databáza DATAcube	počet	0	0	1
2.3 Vybudovanie kamerového systému v obci.							
Hlavné – Core ukazovatele: - Výstupu - Výsledku - dopadu	Výstup	Náklady na dodaný tovar	Štát	Euro	0	0	90 000
	Výsledok	Nové monitorované miesta	Obec	Počet	0	0	10
	Dopad	Zníženie kriminality	Štatistika	%	0	0	8
2.4 Rekonštrukcia budovy Materskej školy							
Hlavné – Core ukazovatele: - Výstupu - Výsledku - dopadu	Výstup	Náklady na realizované stavebné práce	Obec	Euro	0	200 000	200 000
	Výsledok	Kapacita podporených škôl/dieťa	Obec	Počet	0	20	30
	Dopad	Počet podporených	Štatistika	Počet	0	1	2

		zariadení školskej infraštruktúry					
2.5 Zabezpečenie hasičského auta s vodnou nádržou							
Hlavné – Core ukazovatele: - Výstupu - Výsledku - dopadu	Výstup	Náklady na hasičské auto	Obec	Euro	0	20 000	0
	Výsledok	Počet zachránených občanov	Obec	Počet	0	200	200
	Dopad	Zrealizované projekty v oblasti záchrany	Štatistika	Počet	0	10	10
2.6 Rekonštrukcia hasičskej zbrojnice							
Hlavné – Core ukazovatele: - Výstupu - Výsledku - dopadu	Výstup	Náklady na realizované stavebné práce	Štát	Euro	0	0	20 000
	Výsledok	Zlepšenie energetickej náročnosti budovy	Obec	%	0	0	30
	Dopad	Projekty energetickej efektívnosti	Databáza DATAcube	počet	0	0	1
3.1 Vybudovanie splaškovej kanalizácie v obci a v miestnych častiach a ČOV							
Hlavné – Core ukazovatele: - Výstupu - Výsledku - dopadu	Výstup	Náklady na realizované stavebné práce	Štát	Euro	0	0	5 00 000
	Výsledok	Dĺžka novovybudovanej siete	Obec	M	0	0	(bude doplnené)
	Dopad	Zrealizované projekty v oblasti budovania vodovodnej siete	Databáza DATAcube				
3.2 Projekt osvetly, vzdelávania a propagácie separovaného zberu.							
Hlavné – Core ukazovatele: - Výstupu - Výsledku - dopadu	Výstup	Náklady na realizované stavebné práce	Obec	Euro	0	0	3 000
	Výsledok	Zvýšenie množstva vyseparovaných komunálnych odpadov	Štatistika	t/rok	0	0	110
	Dopad	Zrealizované	Databáza	počet	0	0	1

		projekty v oblasti separovaného zberu odpadu	DATAcube				
3.3 Vytvorenie zberného dvora na zber a triedenie separovaného odpadu a kompostoviska							
Hlavné – Core ukazovatele: - Výstupu - Výsledku - dopadu	Výstup	Náklady na realizované stavebné práce	Štát	Euro	0	0	10 000
	Výsledok	Počet vytvorených miest	Obec	Počet	0	0	5
	Dopad	Zvýšenie efektivity odpadového hospodárstva	Štatistika	Počet	0	0	1
3.4 Rekonštrukcia osvetlenia v obci							
Hlavné – Core ukazovatele: - Výstupu - Výsledku - dopadu	Výstup	Náklady na realizované stavebné práce	Obec	Euro	0	130 000	0
	Výsledok	Počet rekonštruovaných osvetlení	Obec	Počet	0	100	0
	Dopad	Zrealizované projekty v oblasti osvetlenia	Databáza DATAcube	Počet	0	1	0
4.1 Aktualizácia rozvojových dokumentov							
Hlavné – Core ukazovatele: - Výstupu - Výsledku - dopadu	Výstup	Poskytnuté služby - náklady	Obec	Euro	0	2500	2500
	Výsledok	Počet aktualizovaných dokumentov	Obec	Počet	0	2	2
	Dopad	Zvýšenie efektivity kontrolovania a dodržiavania plánov	Obec	%	0	50	50
4.2 Koncepcia financovania aktivít a projektov							
Hlavné – Core ukazovatele: - Výstupu - Výsledku - dopadu	Výstup	Poskytnuté služby - náklady	Obec	Euro	0	1500	1500
	Výsledok	Počet aktualizovaných dokumentov	Obec	Počet	0	2	2
	Dopad	Počet vypracovaných	Štatistika	Počet	0	6	6

		žiadostí					
4.3 Využívanie medzinárodnej spolupráce							
Hlavné – Core ukazovatele: - Výstupu - Výsledku - dopadu	Výstup	Poskytnuté služby - náklady	Obec	Euro	0	3000	6000
	Výsledok	Počet pripravených projektov	Obec	Počet	0	3	3
	Dopad	Počet realizovaných projektov	Štatistika	Počet	0	0	1
4.4 Využívanie spolupráce v regióne							
Hlavné – Core ukazovatele: - Výstupu - Výsledku - dopadu	Výstup	Poskytnuté služby - náklady	Obec	Euro	0	2000	4000
	Výsledok	Počet pripravených projektov	Obec	Počet	0	3	3
	Dopad	Počet realizovaných projektov	Štatistika	Počet	0	0	1

4. Realizačná časť

Realizačná časť PRO nadväzuje na programovú časť vo väzbe na program a navrhnuté ukazovatele. Realizačná časť obsahuje najmä východiská, popis organizačného zabezpečenia, popis komunikačnej stratégie PRO k jednotlivým cieľovým skupinám a popis systému monitorovania a hodnotenia plnenia programu rozvoja obce.

Popis organizačného zabezpečenia

Orgánmi obce sú obecné zastupiteľstvo a starosta obce. Orgánmi obce sú zo zákona obecné zastupiteľstvo a starosta. Obecné zastupiteľstvo je zastupiteľský zbor obce zložený z poslancov. Najvyšším výkonným orgánom je starosta obce ako predstaviteľ obce. Starosta je štatutárnym orgánom, ktorý vystupuje v majetkovoprávných vzťahoch obce a v pracovnoprávných vzťahoch zamestnancov obce, v administratívno-právných vzťahoch je správnym orgánom. Výkonným orgánom starostu a zastupiteľstva je obecný úrad. Zriadené sú i komisie a je zastúpená aj funkcia zástupcu starostu a hlavného kontrolóra.

Obecný úrad vykonáva činnosti spojené so zabezpečením riadneho chodu a naplnením aktivít obce.

Zabezpečenie činností na úrovni programu

tabuľka č. 18

<i>Činnosť</i>	<i>ObZ</i>	<i>Starosta</i>	<i>Komisia ObZ</i>	<i>ObÚ</i>	<i>Kontrolór/Audit</i>
<i>Financovanie</i>	<i>schvaľuje</i>	<i>riadi</i>	<i>hodnotí</i>	<i>vykonáva</i>	
<i>Implementácia</i>	<i>schvaľuje</i>	<i>riadi</i>	<i>hodnotí</i>	<i>vykonáva</i>	
<i>Hodnotenie</i>	<i>schvaľuje</i>	<i>riadi</i>		<i>vykonáva</i>	
<i>Monitoring</i>	<i>schvaľuje</i>	<i>riadi</i>	<i>hodnotí</i>	<i>vykonáva</i>	
<i>Kontrola</i>	<i>schvaľuje</i>	<i>riadi</i>	<i>navrhuje</i>	<i>vykonáva</i>	<i>vykonáva</i>

V podmienkach obce Radobica obecný úrad zabezpečuje výkon činností súvisiacich s realizáciou PRO. Rozsah činností ObÚ podľa platného organizačného poriadku zodpovedá základným požadovaným činnostiam vo vzťahu k PRO na úrovni programu aj na úrovni

jednotlivých projektov. V obci je zabezpečený plynulý tok informácií a zabezpečenie činností potrebných pre realizáciu PRO, ako aj činností v rámci projektového cyklu na úrovni jednotlivých projektov, vrátane procesov s externými subjektami (príprava projektovej dokumentácie, príslušné povolenia, proces verejného obstarávania, dodávky služieb, tovarov a stavebných prác) a prípravu žiadostí o doplnkové zdroje financovania (vrátane zainteresovania externých subjektov v prípade nedostatočnej kapacity ObÚ). Existujúca kapacita organizačného zabezpečenia realizácie obce Radobica je zabezpečená v dostatočnej miere v rámci celého projektového cyklu.

Zabezpečenie činností projektového cyklu

tabuľka č. 19

Činnosť	ObZ	Starosta	Komisia ObZ	ObÚ	Externé subjekty
Fundraising		vykonáva			Vykonáva
Identifikácia	schvaľuje		navrhuje	spolupracuje	Vykonáva
Príprava				vykonáva	Vykonáva
Financovanie	schvaľuje		hodnotí	vykonáva	Spolupracuje
Kontraktácia		vykonáva		spolupracuje	
Implementácia				vykonáva	Vykonáva
Monitorovanie	schvaľuje		hodnotí	vykonáva	Vykonáva
Korekcie	schvaľuje		navrhuje	vykonáva	Vykonáva

Komunikácia a publicita

Zabezpečenie realizácie PRO je dosahované koordinovaným prístupom a spoluprácou. Rôzne formy komunikácie budú súčasťou každého z pripravovaných a realizovaných projektov PRO v rámci informovanosti a publicity alebo v rámci komunikácie zainteresovaných cieľových skupín pri príprave a realizácii jednotlivých projektov.

Hlavným cieľom komunikačnej stratégie je komunikácia s občanmi a dosiahnutie stavu, aby bol každý občan o všetkých súvislostiach, ktoré pre neho z PRO a jeho realizácie vyplynú, informovaný včas, v dostatočnom rozsahu a primeranou formou. **Podstatný a hlavný nástroj komunikácie obce predstavuje webová stránka obce www.radobica.sk so sprievodnými komunikačnými kanálmi: informačná tabuľa, rozhlas, noviny.** Komunikácia vo vzťahu k PRO je okrem cieľovej skupiny „obyvatelia“ zameraná na dve cieľové podskupiny: organizácie,

zamestnanci. Komunikácia so strategickými sociálno-ekonomickými partnermi a organizáciami je obsahom jedného z projektov PRO na roky 2014-2020 a bude prebiehať kontinuálne v rámci tohto projektu a nepotrebuje žiadne mimoriadne opatrenia. Komunikácia so zamestnancami je súčasťou ich bežnej činnosti a nepotrebuje žiadne mimoriadne opatrenia.

Všestranným nástrojom komunikácie, ale aj hodnotenia, monitorovania a kontroly je „Materiál na rokovanie obecného zastupiteľstva“. Vstupné údaje pripravujú v dostatočnom predstihu zamestnanci obecného úradu, na príprave materiálu sa stanoviskami podieľajú komisie zastupiteľstva ako poradné orgány ObZ, stanovisko k materiálu dáva v prípade potreby kontrolór/audit, rokujú o ňom poslanci obecného zastupiteľstva, materiál je verejne prístupný a obecné zastupiteľstvo je verejné (o zastupiteľstve je informované obyvateľstvo a organizácie všetkými informačnými kanálmi).

Počas programového obdobia 2014-2020 sú naplánované 3 aktivity na predloženie tohto typu materiálu do obecného zastupiteľstva:

- aktivity týkajúce sa samotného procesu informovanosti a schvaľovania dokumentu
- aktivity týkajúce sa každoročného hodnotenia dokumentu PRO
- aktivity týkajúce sa schvaľovania nových akčných plánov PRO a schvaľovania rozpočtov pre navrhované projektové zámery vrátane prípadných korekcií

Z hľadiska efektivity nie je vylúčené ani spojenie aktivity týkajúcej sa hodnotenia PRO za daný rok s návrhom nového akčného plánu.

Formulár č. R 3 – Záznam z monitorovania (povinný v predpísanej štruktúre)

Monitorovanie a hodnotenie

Správa o plnení akčného plánu obce Radobica k 30. 08. 2015 bola spracovaná v zmysle Programu hospodárskeho a sociálneho rozvoja obce Radobica na obdobie 2014-2020. Cieľom monitoringu akčného plánu obce je zostaviť komplexnú informáciu o tom, ako s plnia opatrenia navrhnuté v PRO obce počas celého obdobia platnosti dokumentu v rokoch 2014-2020. Tieto údaje sú k dispozícii pre samosprávu a širokú verejnosť.

Akčný plán obce Radobica je zoradený podľa priorít, oblastí a opatrení. Ku každému opatreniu je priradený garant – odborný útvar Obecného úradu, ktoré úlohou je zabezpečiť realizáciu navrhnutých aktivít a monitorovať ich plnenie. Odpočet aktivít v akčnom pláne je

spracovaný z pohľadu obce Radobica.

Aktuálna verzia akčného plánu bude dostupná na webovej stránke: www.radobica.sk

Pripomienky k akčnému plánu obce je možné zaslať e-mailom na adresu: webmaster@radobica.sk

Ďalší monitoring k akčnému plánu sa uskutoční dňa: 30. 04. 2016

Formulár č. R 5 – Plán hodnotenia a monitorovania (povinný v predpísanej štruktúre)

Plán priebežných hodnotení PRO na programové obdobie 2014-2020		
Typ hodnotenia	Vykonať prvýkrát	Dôvod vykonania/periodocita
Strategické hodnotenie	2017	V zmysle príslušných ustanovení Zákona NR SR 539/2008 Z.z. o podpore regionálneho rozvoja .
Tematické hodnotenie časti PRO	2017	Ak bola téma identifikovaná ako riziková vo výročnej monitorovacej správe za predchádzajúci PHSR
Ad hoc mimoriadne hodnotenie		Pri značnom odklone od stanovených cieľov a/alebo zmene stanovených cieľov jednotlivých prioritných oblastí a/alebo zmene hodnôt ukazovateľov. Pri návrhu na revíziu PRO.
Ad hoc hodnotenie celého PRO alebo jeho časti	2020	Na základe rozhodnutia starostu o príprave hospodárskeho a sociálneho rozvoja na programové obdobie 2020-2027.

5. Finančná časť

Finančný plán predstavuje indikatívne kvalifikované odhady pre rozpočty jednotlivých projektov, v prípadoch kde to bolo možné priamo rozpočtované náklady. Indikatívne odhady sa budú upresňovať pri prvej aktualizácii dokumentu, ktorá sa očakáva v druhej polovici roka 2015 po definitívnom schválení všetkých operačných programov Programového obdobia 2014-2020 a systému finančného riadenia EŠIF.

Finančné zabezpečenie

Obec samostatne rozhoduje a uskutočňuje všetky úkony súvisiace so správou obce a jej majetku. Osobitný zákon upravuje jej všetky záležitosti ako aj samosprávnú pôsobnosť. Obec financuje svoje potreby predovšetkým z vlastných príjmov, zo štátnych dotácií, ako aj z ďalších zdrojov.

Obec využíva príležitosti v oblasti podávania žiadostí a projektov o nenávratné zdroje financovania a prostriedky z fondov EU, zo štátnych, regionálnych alebo iných možných zdrojov.

Formulár č. F 3 – Model viaczdrojového financovania – intervenčná matica (povinný v predpísanej štruktúre)

Viaczdrojové financovanie							
Prioritná oblasť	Celkové náklady	Verejné zdroje					Súkromné zdroje
		EÚ	Štát	VÚC	Obec	Spolu	
Oblasť I.	137.000						
1.1	75 000		71 000		4 000		
1.2	45 000		42 000		3 000		
1.3	7 000		7 000		0		
1.4	20 000		20 000		0		
Oblasť II.	615. 000						
2.1	60 000		60 000		0		
2.2	200 000		190 000		10 000		
2.3	25 000		25 000		0		

2.4	200 000		200 000		0		
2.5	110 000		110 000		0		
2.6	20 000		19 000		1 000		
Oblasť III.	663. 000						
3.1	500 000		500 000		0		
3.2	3 000		2 850		150		
3.3	30 000		30 000		0		
3.4	130 000		123 500		6 500		
Oblasť IV.	23. 000						
4.1	5 000		4 700		300		
4.2	3 000		2 800		200		
4.3	9 000		8 500		500		
4.4	6 000		5 700		300		

Zdroj: vlastné spracovanie

Formulár č. F 5 – Indikatívny rozpočet - sumarizácia (povinný v predpísanej štruktúre)

	Rok										
	2014	2015	2016	2017	2018	2019	2020	2021	2022	2023	Spolu
I.Oblasť-sociálna	0,28	0,10	0,18	0,5	0,11	0,10	0,15	0,11	0,19	0,13	1,85 mil. €
II.Oblasť-ekonomická	0,22	0,04	0,02	0,20	0,09	0,28	0,21	0,15	0,11	0,13	1,45 mil. €
III.Oblasť-environmentálna	0,14	0,08	0,10	0,05	0,03	0,07	0,06	0,08	0,12	0,04	0,77 mil. €
IV.Oblasť-inštitucionálna	0,05	0,05	0,08	0,04	0,02	0,08	0,01	0,03	0,01	0,02	0,39 mil. €

Zdroj: vlastné spracovanie

Záver

Postup spracovania PRO

Program rozvoja je účelovo spracovaný, najmä z hľadiska cieľov a priorít rozvoja SR a možností využívania fondov EÚ.

Postup spracovania PRO je v súlade s Metodikou na vypracovanie PRO obce v zmysle novely zákona o podpore regionálneho rozvoja schválenej vládou SR 18. júna 2014. Samotnú chronológiu prípravy a vypracovania možno popísať nasledovne:

- 1) Vypracovanie *socio-ekonomickej analýzy obce*, v ktorej boli identifikované tendencie súčasného socio-ekonomického vývoja obce. Analýza bola zameraná na oblasti: rozvojový potenciál, ľudské zdroje, ekonomika, občianska vybavenosť, vzdelávanie a kultúra a životné prostredie.
- 2) Vypracovanie *analýzy realizovaných opatrení*, v rámci ktorej sa zhodnotili doterajšie skúsenosti predstaviteľov obce s implementáciou programov a podporou regionálneho rozvoja.
- 3) Vyhotovenie *SWOT analýzy*.
- 4) *Určenie kľúčových disparít a hlavných faktorov rozvoja*, vychádza z identifikácie hlavných problémov, ktoré PRO rieši a určenia potenciálu pre toto riešenie.
- 5) *Definovanie samotnej stratégie*. Tento bod priamo nadväzuje na SWOT analýzu s cieľom odstrániť, alebo zmierniť identifikované disparity pomocou využitia potenciálu reprezentovaného určenými faktormi rozvoja.
- 6) Vymedzenie opatrení a aktivít. Vychádza zo strategickej vízie obce, výsledkov analýz a stratégie PRO. V rámci aktivít ide o činnosti, ktoré budú v rámci vymedzených opatrení podporené. Opatrenia predstavujú súhrn aktivít pomáhajúcich realizovať priority.
- 7) Definovanie merateľných ukazovateľov a *opis rozvojovej stratégie*.
- 8) Zostavenie finančného plánu. Východiskom boli disponibilné finančné zdroje obce a vymedzené opatrenia a aktivity.
- 9) *Definícia priorít a opatrení*.

10) Kompletizácia PRO.

11) Schvaľovanie a publikovanie PRO

V rámci samotnej prípravy PRO prebiehalo zhromažďovanie aktuálnych informácií a dokumentov, spracovanie, porovnávanie a hodnotenie informácií, organizačné zabezpečenie a spracovanie získaných podkladov obce.

Dôvodom pre vypracovanie programu rozvoja bola potreba komplexného strategického rozvojového dokumentu, ktorý by pokrýval aj aspekty sociálneho, ekonomického, kultúrneho a inštitucionálneho rozvoja, ktoré v územnom pláne nie sú riešené Preto sa pre obdobie nasledujúcich 5 rokov, t.j. s platnosťou do roku 2020 vypracúva nový komplexný plánovací dokument spĺňajúci aktuálne kritériá strategického plánu pre úroveň miestnej samosprávy, ktorým je Program rozvoja obce.

Príloha č. 1 k PRO obce Radobica

Zoznam partnerov zapojených do spracovania PRO:



EPIC Partner a.s.

Dunajské nábrežie 14

945 01 Komárno

Tel.: 0944/ 211 405

E-mail: info@epicpartner.sk

IČO: 48038521

DIČ: 2120034510

Web: www.epicpartner.sk

Obchodná spoločnosť zapísaná v Obchodnom registri Okresného súdu Nitra, oddiel: Sa, vložka
č. 10492/N

Príloha č. 2 k PRO obce Radobica

Zoznam informačných zdrojov použitých v PRO:

Základné východiskové dokumenty na miestnej úrovni

- Program hospodárskeho a sociálneho rozvoja obce Radobica 2007-2013,
- Rating obce.

Základné východiskové dokumenty na úrovni kraja

- Program hospodárskeho, sociálneho a kultúrneho rozvoja TNSK 2007 – 2013,
- Územný plán VÚC TNSK,
- Regionálna inovačná stratégia TNSK, 2011.

Základné východiskové dokumenty na národnej úrovni

- Partnerská dohoda na roky 2014-2020,
- Operačné programy – Kvalita životného prostredia, Integrovaná infraštruktúra, Efektívna verejná správa, Ľudské zdroje, Výskum a inovácie, Integrovaný operačný program a ostatné,
- Národná stratégia regionálneho rozvoja Slovenskej republiky (2014),
- Základné východiskové dokumenty na nadnárodnej úrovni,
- Stratégia Európa 2020,
- Spoločenský strategický rámec EK.

Súvisiace legislatíva:

- Zákon NR SR č. 539/2008 Z.z.
- Zákon NR SR č. 369/1990 Z.z.
- Partnerská dohoda SR na roky 2014-2020
- Národná stratégia regionálneho rozvoja

- priority Trnavského samosprávneho kraja
- Regionálna integrovaná územná stratégia

Príloha č. 3 k PRO Radobica

Zoznam použitých skratiek:

PRO – Plán rozvoja obce

NR SR – Národná rada Slovenskej republiky

EŠIF – Európske štrukturálne a investičné fondy

RIUS – Regionálna integrovaná územná stratégia

TNSK – Trenčiansky samosprávny kraj

VÚC – Vyšší územný celok

KO – Komunálny odpad

MŠ – Materská škola

ZŠ – Základná škola

VŠ – Vysoká škola

ÚPSVaR – Úrad práce, sociálnych vecí a rodiny

ČOV – Čistiareň odpadových vôd

NFP – Nenávratný finančný príspevok

ObÚ – Obecný úrad

ObZ – Obecné zastupiteľstvo