

---

PROGRAM HOSPODÁRSKEHO  
ROZVOJA A SOCIÁLNEHO ROZVOJA  
OBCE SEČ NA ROKY 2016-2020

---

**OBSAH**

<b>ÚVOD .....</b>	<b>4</b>
<b>ČASŤ A – ANALYTICKÁ ČASŤ .....</b>	<b>5</b>
Časť A.1 Analýza vnútorného prostredia .....	5
1.1 Charakteristika obce .....	5
1.2 Demografický vývoj .....	5
1.3 Domový a bytový fond .....	9
1.4 Občianska vybavenosť .....	10
1.5 Technická infraštruktúra .....	11
1.6 Hospodárstvo .....	11
1.7 Finančné hospodárenie .....	12
1.8 Ex-post hodnotenie realizácie predchádzajúceho PHSR .....	13
Časť A.2 Analýza vonkajšieho prostredia .....	13
2.1 Poloha obce .....	13
2.2 Prírodné podmienky .....	13
2.3 Dopravná infraštruktúra .....	14
2.4 Životné prostredie .....	14
2.4.1 Chránené oblasti .....	15
2.5 Cestovný ruch .....	16
Časť A.3 Zhodnotenie súčasného stavu obce .....	17
3.1 SWOT analýza .....	17
3.2 Možné riziká .....	18
3.3 STEEP analýza .....	18
<b>ČASŤ B – STRATEGICKÁ ČASŤ .....</b>	<b>19</b>
4.1 Rozvojová stratégia .....	19
<b>ČASŤ C – PROGRAMOVÁ ČASŤ .....</b>	<b>22</b>
<b>ČASŤ D – REALIZAČNÁ ČASŤ .....</b>	<b>37</b>
4.1 Východiská a popis úloh jednotlivých partnerov pri realizácii .....	37
4.2 Postupy organizačného a inštitucionálneho zabezpečenia .....	37
4.3 Komunikačná stratégia .....	40
4.4 Systém monitorovania, hodnotenia a aktualizácie PHRSR .....	40

<b>ČASŤ E – FINANČNÁ ČASŤ.....</b>	<b>41</b>
<b>ZÁVER.....</b>	<b>43</b>
<b>PRÍLOHY .....</b>	<b>45</b>
1. Povinné prílohy .....	45
2. Ostatné prílohy .....	50

## ÚVOD

Program hospodárskeho rozvoja a sociálneho rozvoja obce Seč predstavuje prostriedok na dosiahnutie všestranného hospodárskeho a sociálneho rozvoja územia a zabezpečenie potrieb jeho obyvateľov. Spracovanie strategického dokumentu obce sa opieralo o aktuálnu metodiku na spracovanie dokumentu, ktorá bola stanovená novelou zákona o podpore regionálneho rozvoja č.309/2014 Z.z.

Príprava dokumentu sa sústredila na naplnenie základného cieľa - zaistenie udržateľného rozvoja územia obce Seč. K zaisteniu cieľa prispela aj participácia obyvateľov na vypracovaní dokumentu, ako aj účasť záujmových skupín v obci.

Predkladaný dokument pozostáva z piatich hlavných častí. V úvodnej, analytickej časti sa dokument snaží o priblíženie a zhodnotenie vnútorného i vonkajšieho prostredia obce, v nadväznosti na vzťahy obce s okolím, analýzu prostredia obce - v kontexte silných a slabých stránok, príležitostí a hrozieb. Skúmanie a pomenovanie týchto charakteristík slúžilo ako podklad pre ďalšie časti dokumentu. Druhá - strategická časť definuje víziu obce pre nasledujúce obdobie a stanovuje prioritné oblasti rozvoja obce - hospodársku, sociálnu a environmentálnu oblasť, spolu so stanovenými cieľmi rozvoja v daných oblastiach. Tretia - programová časť PHRSR obce Seč pozostáva z definície a popisu pripravovaných opatrení a aktivít, ktoré budú slúžiť ako podklad pre realizačnú a finančnú časť rozvojovej stratégie na obdobie rokov 2016 až 2020. V štvrtej časti - realizačnej, sa dokument sústreďuje na popis postupov inštitucionálneho a organizačného zabezpečenia realizácie programu rozvoja obce a priblíženie systému monitorovania a hodnotenia plnenia programu rozvoja obce na základe stanovených merateľných ukazovateľov. Súčasťou tejto časti je aj vecný a časový harmonogram realizácie programu formou akčných plánov. Záverečná, finančná časť je orientovaná na popis finančného zabezpečenia jednotlivých opatrení a aktivít, inštitucionálnu a organizačnú stránku realizácie PHRSR v podmienkach obce Seč.

Tvorba dokumentu a aktívna práca samosprávy i širokej verejnosti poukazuje na snahu obce o zlepšenie súčasného stavu vo všetkých oblastiach rozvoja a zvýšenie životnej úrovne občanov.

Program hospodárskeho rozvoja a sociálneho rozvoja obce Seč predstavuje strednodobý plánovací dokument. Dokument nie je uzatvorený, je možné ho aktualizovať v prípade potreby, čo umožňuje obci flexibilne reagovať na novovzniknuté potreby a problémy obce a zaistiť tak dostatočný priestor pre rozvoj obce a zlepšenie súčasných nedostatkov a problémov v samospráve.

## ČASŤ A – ANALYTICKÁ ČASŤ

### Časť A.1 Analýza vnútorného prostredia

#### 1.1 Charakteristika obce

##### Základné informácie o obci

Obec Seč leží v severovýchodnej časti Trenčianskeho samosprávneho kraja, na úpätí pohoria Malej Magury. V blízkosti obce sa nachádzajú obce Nevidzany, Liešťany, Kostolná Ves a obec Dlžín. Najbližšími mestami sú Bojnice, Prievidza a Nováky.

Z hľadiska územnosprávneho členenia Slovenskej republiky a členenia na regióny NUTS tvorí obec Seč samostatný NUTS 5 (LAU 2) región. Na úrovni NUTS 4 (LAU 1) obec zaraďujeme do okresu Prievidza a na úrovni NUTS 3 do Trenčianskeho samosprávneho kraja, ktorý je spolu s Trnavským a Nitrianskym krajom jednotkou Západné Slovensko na úrovni NUTS 2.

K 31.12.2014 obec evidovala 392 obyvateľov, pričom hustota zaľudnenia bola 51,11 obyvateľa na km<sup>2</sup>.

<b>NUTS 1</b>	<b>Slovenská republika</b>
<b>NUTS 2</b>	Západné Slovensko
<b>NUTS 3</b>	Trenčiansky samosprávny kraj
<b>NUTS 4</b>	Okres Prievidza
<b>NUTS 5</b>	Seč

	Počet obyvateľov (31.12.2014)	Rozloha (km <sup>2</sup> )	Hustota obyvateľstva (ob./km <sup>2</sup> )
<b>Obec Seč</b>	392	7,67	51,11
<b>Okres Prievidza</b>	136 554	959,77	142,28
<b>Trenčiansky kraj</b>	592 394	4501,9	131,59

##### Historický vývoj obce

Prvá zmienka o obci pochádza z roku 1275, kedy sa obec spomína pod názvom Zcech, neskôr - v roku 1773 ako Szecs. Súčasný názov obce pochádza z roku 1920, kedy sa obec prvýkrát spomína pod názvom Seč. Maďarský názov obce je Szecs, Divékszecs, čo je odvodené od pôvodných vlastníkov obce - Diviackovcov. Neskôr obec vlastnili Motešický i Bossányiovci. Postupom rokov sa obec Seč zväčšovala:

- v roku 1553 mala obec 6 a pol porty (sedliacka usadlosť),
- v roku 1715 mala obec 8 domácností,
- v roku 1778 mala obec 28 poddanských domácností
- v roku 1828 mala obec 37 domácností.

Rok	Počet obyvateľov
<b>1778</b>	266
<b>1828</b>	257
<b>1996</b>	409
<b>2011</b>	385

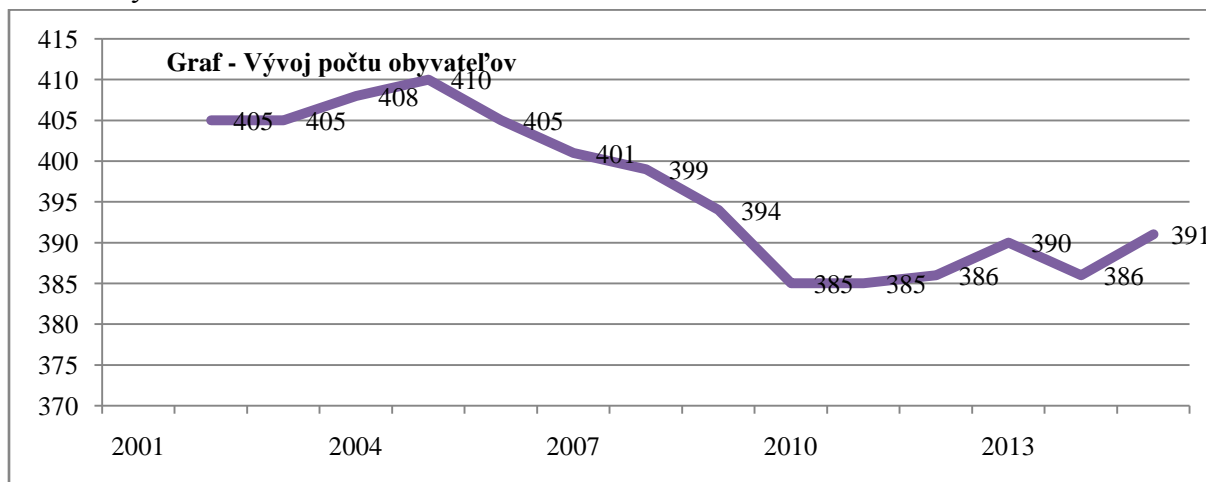
#### 1.2 Demografický vývoj

Demografický vývoj patrí medzi základné ukazovatele vývoja obce. Dynamika pohybu a meniacej sa štruktúry populácie je odrazom pôsobenia vonkajších a vnútorných podmienok a ponúka podnety na rozvojové vízie, ako aj opatrenia do budúcnosti, a preto je potrebné venovať tejto oblasti adekvátnu pozornosť.

##### Vývoj počtu obyvateľov

Vo vývoji počtu obyvateľov v obci Seč možno pozorovať negatívne vývojové tendencie, keďže dochádza v tomto období k prudkému poklesu obyvateľstva. Najvýraznejšia zmena v celkovom počte je evidovaná medzi rokmi 2008 a 2009, kedy sa celkový počet obyvateľov

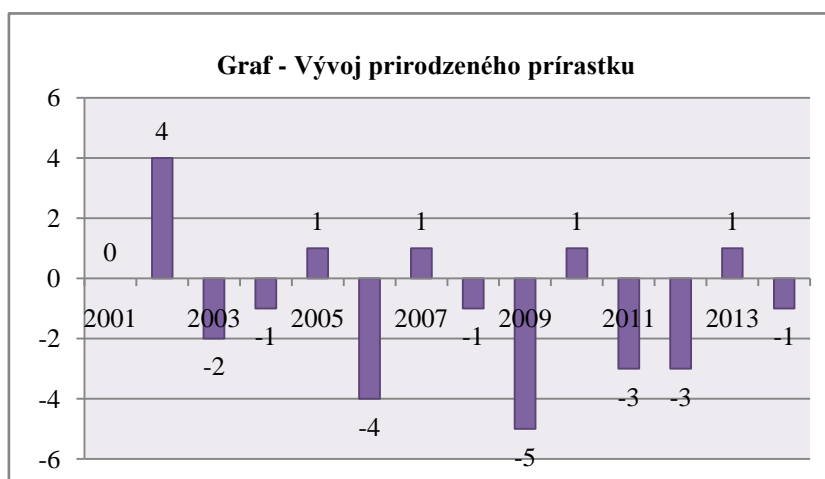
znižil o 9. V časovom období od roku 2001 po rok 2014 počet obyvateľov poklesom zo 405 na 391 obyvateľov.



### Pohyb obyvateľstva

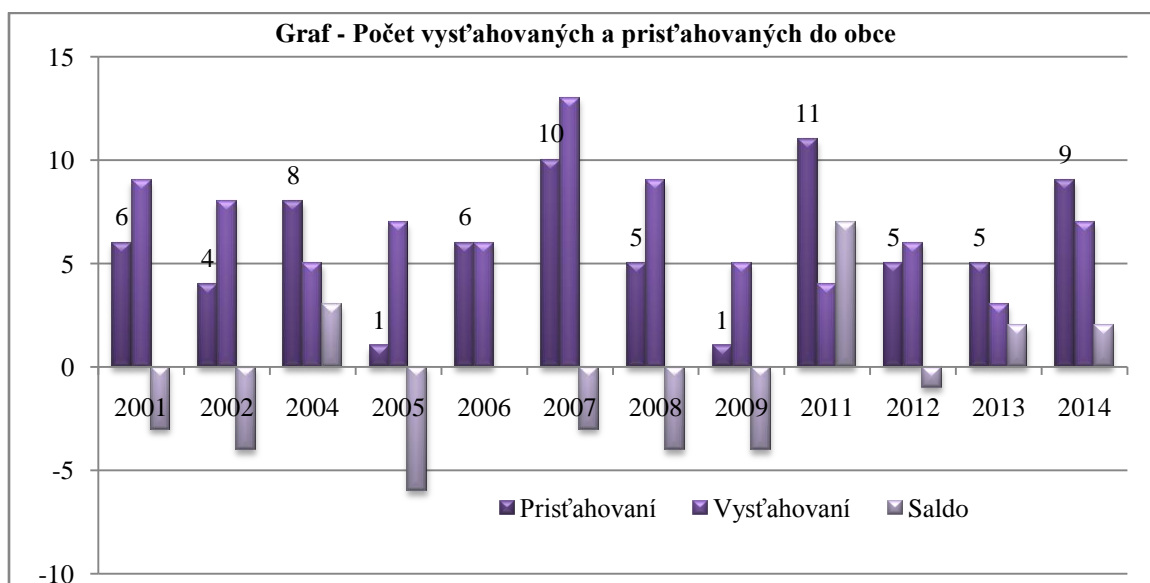
- **Prirodzený pohyb obyvateľstva**

Prirodzený prírastok vyjadruje rozdiel medzi počtom živonarodených a zomretých. V období rokov 2001-2014 sa striedali obdobia s pozitívnym prírastkom a obdobia s negatívnym prirodzeným prírastkom. V celom sledovanom období však prevážil počet zomretých (59) nad celkovým počtom narodených (47) v obci.



- **Migračný pohyb obyvateľstva**

Z pohľadu emigrácie a imigrácie, obec Seč eviduje v sledovanom období 2001-2014 prevahu počtu vystaňovaných z obce k počtu prisťahovaných do obce. V tomto období bolo zaznamenané pozitívne migračné saldo iba v štyroch rokoch - v roku 2004, 2011, 2013 a 2014, pričom najvýraznejšie bolo migračné saldo v roku 2011, kedy počet prisťahovaných prevýšil počet vystaňovaných z obce o 7. Najväčší negatívny rozdiel medzi počtom prisťahovaných a vystaňovaných obyvateľov bol evidovaný v roku 2005, na úrovni 6 osôb.



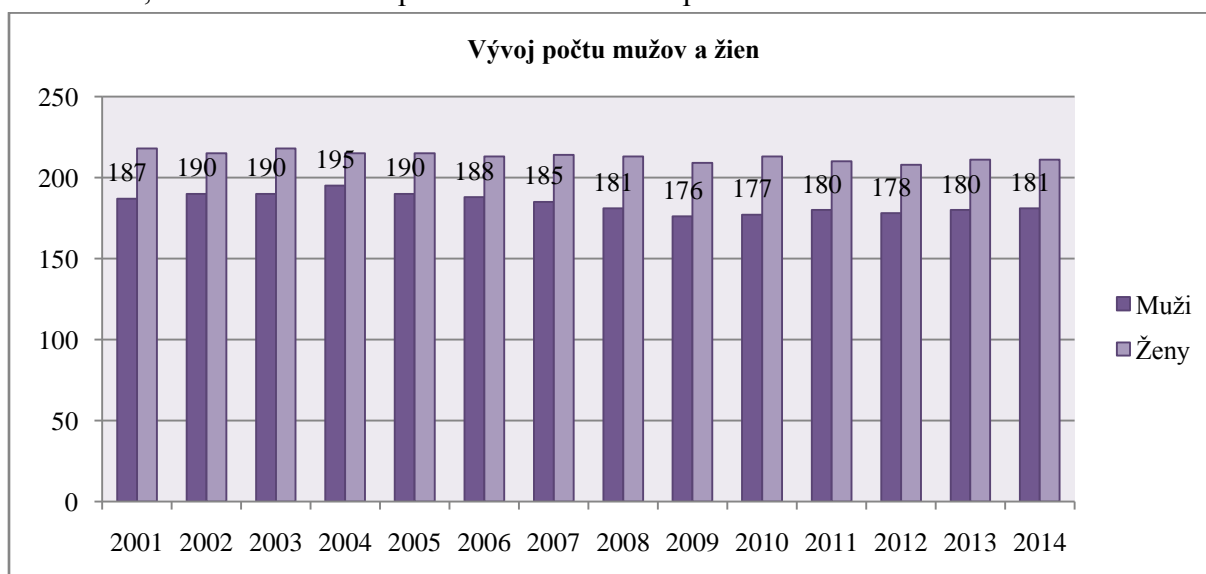
#### • Celkový pohyb obyvateľstva

V kontexte oboch ukazovateľov - migračné saldo a prirodzený prírastok obyvateľstva, možno konštatovať, že v poslednom období - od roku 2001, obec Seč dokumentuje negatívny demografický vývoj obyvateľstva, ktorý je daný nielen prevyšovaním úmrtí obyvateľstva nad počtom pôrodov, ale tiež dôsledkom emigrácie obyvateľov z obce. Aj keď obec eviduje roky, ktoré dosahujú pozitívne saldo, negatívne ukazovatele sa vyskytujú častejšie a odrážajú sa výraznejšie na celkovom negatívnom vývoji obyvateľstva. V kontexte ďalšieho rozvoja obce je potrebné zlepšiť demografický vývoj v obci, čo je možné najmä cez motivujúce podmienky pre život v obci.

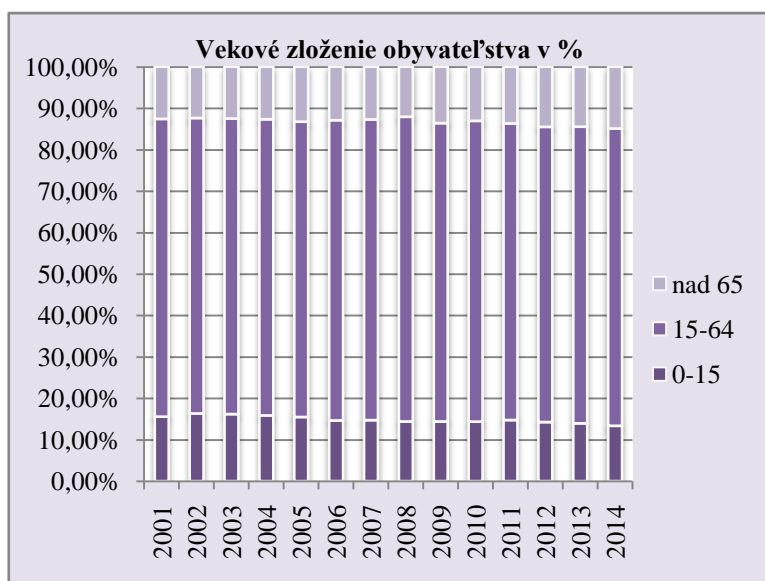
#### Štruktúra obyvateľstva

##### • Na základe pohlavia

Pri porovnaní zastúpenia mužov a žien na celkovom počte obyvateľstva možno konštatovať, že v sledovanom období od roku 2011 neustále prevažuje počet žien nad počtom mužov v obci. Zastúpenie mužov a žien sa v sledovanom období takmer nemení a zostáva konštantné, na úrovni 45-46% pri mužoch a 54-55% pri ženách.



- Na základe veku



Z pohľadu vekového zloženia obyvateľstva, vývoj v tejto oblasti poukazuje na mierny pokles obyvateľstva v predproduktívnom veku (do 15 rokov) v období rokov 2001-2014 a mierne narastanie obyvateľstva v poproduktívnom veku (nad 65 rokov). Tento vývoj kopíruje trend v rozvinutých krajinách. Je potrebné zamerať sa na podporu mladých ľudí a zaistenie podmienok, ktoré by prispeli

k nárastu pôrodnosti, čím by sa predišlo dlhodobému poklesu v skupine obyvateľov do 15 rokov.

- Na základe národnosti

Podľa výsledkov Sčítania obyvateľov, domov a bytov, národnostné zloženie obyvateľstva je pomerne homogénne. Celkovo dominuje počet občanov slovenskej národnosti, 1 obyvateľom je zastúpená národnosť česká a moravská. Pri 27 občanoch národnosť zistená nebola.

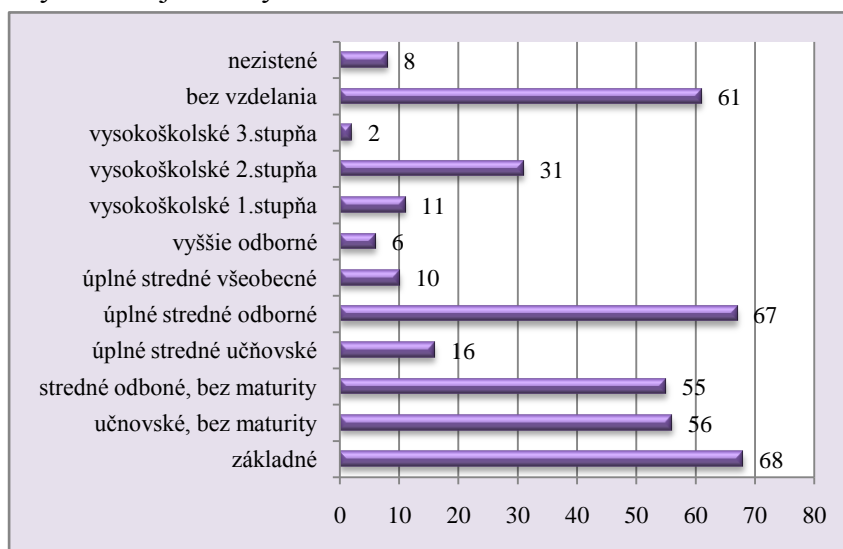
- Na základe náboženstva

Religiózna štruktúra obyvateľstva kopíruje národnostné zloženie v obci, kedy výrazne dominuje rímskokatolícke náboženstvo, gréckokatolícka a pravoslávna cirkev je zastúpená na území obce 1 veriacim a 27 obyvateľov je bez vyznania.

- Na základe

**vzdelania**

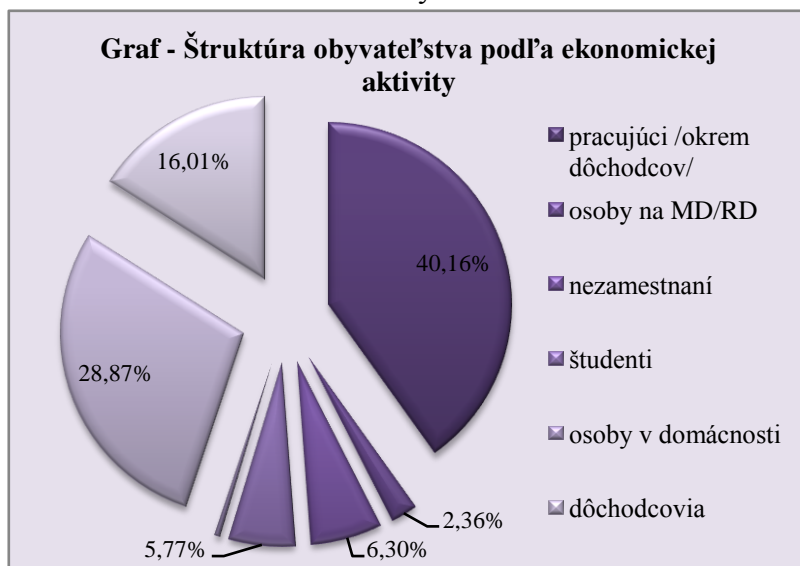
Z pohľadu vzdelanostnej štruktúry obyvateľstva dominujú osoby s základným a úplným stredným vzdelaním. 61 osôb je bez vzdelania. Pomerne vysoko sú však zastúpené aj osoby s vysokoškolským vzdelaním - 44 osôb.





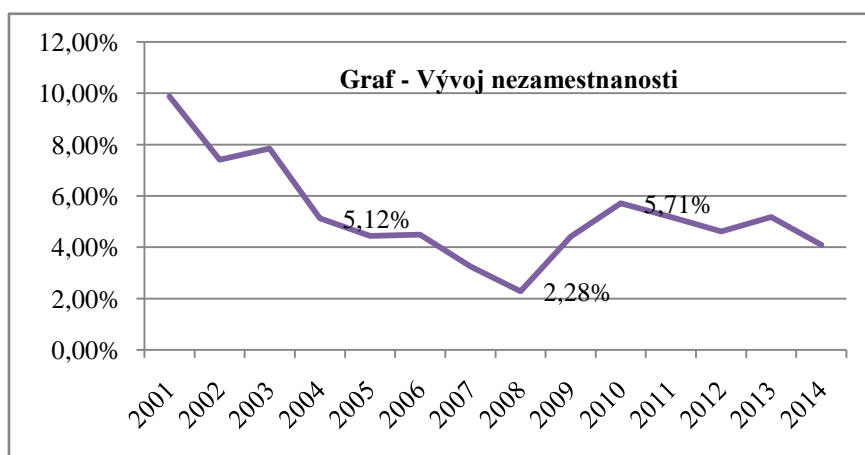
- **Na základe ekonomickej aktivity**

V kontexte ekonomickej aktivity, výsledky ŠODB 2011 poukazujú na prevahu pracujúcich, ktorí tvoria 40% všetkého obyvateľstva v obci Seč. Druhú najvýznamnejšie zastúpenú



skupinu tvoria dôchodcovia - takmer 29%, čo poukazuje trend starnutia populácie a zvyšovanie podielu dôchodcov na celkovej populácii. Deti - do 16 rokov sú zastúpené 16% a zvyšné percentá sú tvorené osobami nezamestnanými, na materskej/rodičovskej dovolenke a tiež študentmi.

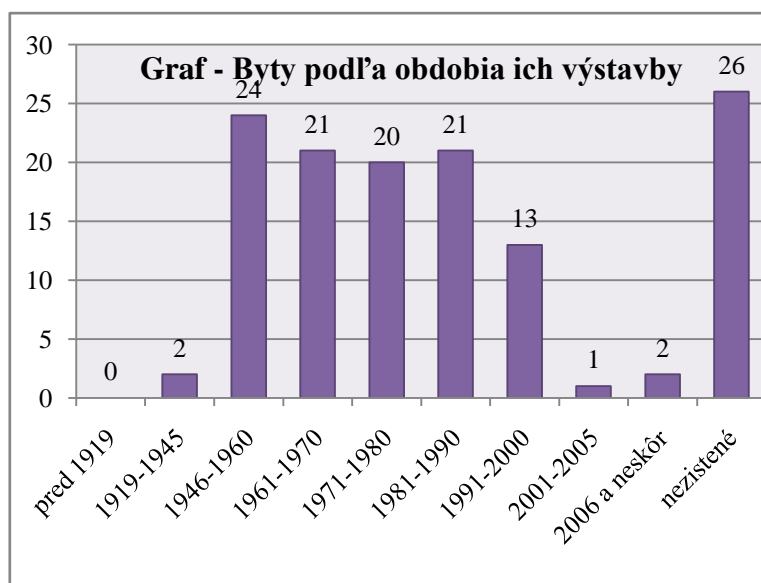
Z pohľadu počtu nezamestnaných, od roku 2001 do roku 2008 nezamestnanosť v obci klesala a dostala sa z takmer 10% v roku 2001 na úroveň 2,28% v roku 2008. V dôsledku hospodárskej a finančnej krízy, od tohto obdobia dochádza



k zvyšovaniu celkového počtu nezamestnaných v obci a v roku 2010 sa nezamestnanosť dostáva na úroveň 5,71%. Následne však opäť dochádza k miernemu poklesu celkovej nezamestnanosti.

### 1.3 Domový a bytový fond

Obyvatelia obce Seč obývajú iba rodinné domy. V obci sa ich nachádza podľa údajov Štatistického úradu SR celkovo 130 bytov v 129 rodinných domoch. Dominujú teda byty v budovách s jedným bytom - typické rodinné domy. V obci sa nachádzajú aj byty, ktoré sú zanedbané a neobývané. Celkovo je neobývaných domov v obci 16. Zvyšné byty sú obývané.



Z pohľadu časovej výstavby bytov, prevažujú byty, ktoré boli vystavané v rokoch 1946-1960. Veľký podiel z celkových bytov v obci bol však vystavaný aj v ďalších troch obdobiach 1961-1970, 1971-1980, 1981-1990. Výstavba po roku 2000 je nepatrná, od tohto obdobia pribudli v obci iba tri rodinné domy, čo tiež poukazuje na odchod ľudí z obce a prispieva k zvyšovaniu priemerného veku občanov.

### 1.4 Občianska vybavenosť

Občiansku vybavenosť môžeme podľa charakteru subjektov rozdeliť na verejnú vybavenosť, do ktorej zaraďujeme školstvo, zdravotníctvo, či sociálnu starostlivosť a komerčnú vybavenosť, kam sa radia služby, ubytovanie, verejné stravovanie, zariadenia maloobchodu.

#### Verejná vybavenosť

Obec Seč patrí medzi obce s nízkym počtom obyvateľstva, čo sa odráža na občianskej vybavenosti obce. Na území obce nie je žiadne zdravotnícke zariadenie, domov sociálnych služieb alebo iné sociálne zariadenie. Najbližšie zariadenia, ktoré ponúkajú zdravotnícke služby sú situované v okolitých obciach a mestách:

- zubná technika Nevidzany,
- lekárňe Nitrianske Rudno,
- zdravotné stredisko Nitrianske Rudno - praktickí lekári, detskí lekári, stomatológovia, zubná technika,
- poliklinika v Novákoch,
- uniklinika v Prievidzi,
- nemocnica s poliklinikou v Bojniciach,
- nemocnica s poliklinikou v Handlovej.

Obyvatelia obce pri poskytovaní sociálnej starostlivosti musia využívať zariadenia v okolí, keďže na území obce sa takéto zariadenia nenachádzajú. V blízkosti obce, v Diviackej Novej Vsi je zariadenie pre seniorov, v Nitrianskom Rudne sa nachádza centrum sociálnych služieb v Prievidzi sa nachádza detský domov i domov dôchodcov či domov sociálnych služieb pre mentálne postihnuté deti a mládež.

Spádovosť obce	
Matričný úrad	Nitrianske Rudno
Daňový úrad	Nováky
Okresný súd	Prievidza
Úrad práce	Prievidza
Vojenská správa	Trenčín
Úrad životného prostredia	Prievidza

Mimo územia obce sa nachádzajú aj peňažné a bankové služby - pošta v Nitrianskom Rudne, Slovenská sporiteľňa v Nitrianskom Rudne, v Prievidzi, a ďalšie filiálky bánk v Prievidzi.

Z pohľadu vzdelávania, v obci sa nachádza iba Materská škola. V roku 2015 materskú školu navštevovalo 10 detí, ktoré boli sústredené v jednej triede. Celkovo sú v MŠ zamestnaní traja zamestnanci (pedagogickí i nepedagogickí). Základnú školu deti z obce navštevujú v susednej obci Nitrianske Rudno. Ďalšie inštitúcie ako základná umelecká škola či centrum voľného času sa nachádzajú v meste Bojnice.

V dôsledku veľkosti obce, Seč nemá vlastnú požiarnu zbrojnicu ani dobrovoľný hasičský zbor.

Napriek chýbajúcej verejnej vybavenosti, obec každoročne usporadúva množstvo kultúrnych i športových podujatí ako je ples, fašiangy, deň matiek, stavenie mája, stavenie vatry, deň detí, výstup na Sečianské lazy alebo Maguru, mariášový turnaj, stolnotenisový turnaj medzi obcami, púšťanie šarkanov, Mikuláš, Silvester, ZPOZ - víťanie detí, životné jubileá a výročia sobášov. Tieto aktivity zvyšujú zapojenosť ľudí do obecného života a poskytujú možnosti na trávanie voľného času obyvateľov obce.

#### Komerčná vybavenosť

Komerčná vybavenosť je v tomto prípade limitovaná veľkosťou obce. Nenachádzajú sa tu žiadne maloobchodné prevádzky, obyvatelia musia dochádzať do najbližších okolitých obcí. Obyvateľom sú k dispozícii len pohostinské služby a prevádzka predajne potravín. V obci sa nachádza však aj internetová kaviareň - Wiki bar pizzeria.

### **1.5 Technická infraštruktúra**

Všetky domy v obci Seč sú vybavené elektrickou energiou. V obci sa nachádzajú dve trafostanice. Pre všetkých obyvateľov je k dispozícii vodovod, napojený na vodný zdroj, ku ktorému sú všetky byty priamo napojené. Vodojem je vo vlastníctve vodární. Z pohľadu vykurovania, obyvatelia využívajú najmä zemný plyn - takmer 90%, vo zvyšných bytoch je využívané vykurovanie tuhým palivom. Obec nemá verejnú kanalizáciu, preto sú domácnosti vybavené septikom alebo žumpou.

Separovaný zber odpadu zabezpečuje obec vo vybraných lokalitách - plasty, sklo, textil, papier, nebezpečný odpad, ktoré sú zbierané a odvážané na pravidelnej báze - v intervale raz mesačne. Každé dva týždne je zabezpečený aj vývoz komunálneho odpadu z obce.

Z ďalšieho vybavenia má obec k dispozícii rozvod miestneho rozhlasu a verejného osvetlenia. Technológie sú však zastarané a je potrebné uvažovať o modernizácii v tejto oblasti. V obci sa nachádza aj telefónny rozvod, káblová televízia zavedená nie je. Televízny signál v obci je však dobrý. Na celom území obce je pokrytie všetkých mobilných oprátorov - Orange, Telekom i O2. Na území obce poskytujú internetové pripojenie poskytovatelia Orange, Telekom, Digi, Kinet, O2. Obec nemá čističku odpadových vôd.

### **1.6 Hospodárstvo**

V kontexte minulých období, obyvatelia obce Seč sa predovšetkým zameriavali na poľnohospodárstvo. Aj v súčasnosti sú v obci obyvatelia, ktorí sa zaoberajú obdobnou

činnosťou a sú zamestnaní v poľnohospodárskom sektore. V primárnom sektore pôsobia celkovo viaceré fyzické osoby zaoberajúce sa poľnohospodárstvom a lesníctvom..

Primárny a sekundárny sektor však v obci nevytvára žiadne pracovné miesta. V terciárnom sektore vytvárajú pracovné miesta fyzické osoby podnikajúce v oblasti reštauračných služieb a obchodu. V tomto sektore pôsobí najviac fyzických osôb - samozamestnávateľov, aj keď nie všetci majú v obci adresu sídla.

Právnické osoby v obci:

- J.A.S. Trans s. r. o. - nákladná cestná doprava.

### 1.7 Finančné hospodárenie

Základným nástrojom finančného hospodárenia obce je rozpočet, ktorý je zostavovaný podľa Zákona č.583/2004 Z.z. o rozpočtových pravidlách územnej samosprávy a o zmene a doplnení niektorých zákonov v znení neskorších predpisov a schvaľovaný obecným zastupiteľstvom.

Rozpočet na rok 2014 bol stanovený ako vyrovnaný. Bežný rozpočet bol stanovený ako prebytkový, kapitálový rozpočet ako schodkový. Celkový príjmy boli na rok 2014 stanovené na úrovni 85 341 Eur a výdavky obce korešpondovali s príjmami. Po zmenách sa rozpočet navýšil na úroveň 117 748 Eur - príjmová aj výdavková časť.

#### Rozpočet obce k 31.12.2014

	schválený rozpočet na rok 2014 (€)	rozpočet 2014 po zmenách (€)		schválený rozpočet na rok 2014 (€)	rozpočet 2014 po zmenách (€)
<b>príjmy celkom</b>	85341,00	117748,00	<b>výdavky celkom</b>	85341,00	117748,00
<b>bežné príjmy</b>	85341,00	105748,00	<b>bežné výdavky</b>	85341,00	104115,00
<b>kapitálové príjmy</b>	0,00	0,00	<b>kapitálové výdavky</b>	0,00	13633,00
<b>príjmové finančné operácie</b>	0,00	12000,00	<b>výdavkové finančné operácie</b>	0,00	0,00

#### Tabuľka - Schválený rozpočet na rok 2015

	schválený rozpočet na rok 2015 (€)	rozpočet 2015 po zmenách (€)		schválený rozpočet na rok 2015 (€)	rozpočet 2015 po zmenách (€)
príjmy celkom	99123,00	106035,00	výdavky celkom	96860,00	106012,00
bežné príjmy	99123,00	106035,00	bežné výdavky	96860,00	106012,00
kapitálové príjmy	0,00	0,00	kapitálové výdavky	0,00	0,00
príjmové finančné operácie	0,00	0,00	výdavkové finančné operácie	0,00	0,00

Rozpočet obce na rok 2015 bol tvorený s výhľadom do roku 2017. Príjmy boli stanovené vo výške 99 123 Eur a výdavky bolo nižšie, na úrovni 96 860 Eur. Po zmenách sa príjmy dostali na úroveň 106 035 Eur, pričom výdavky boli schválené vo výške 106 012 Eur.

V porovnaní jednotlivých rokov najväčšie príjmy aj výdavky obec zaznamenala v roku 2014, príjmy dosiahli hladinu 117 058,00 €. Naopak, najnižšie príjmy aj výdavky obec dokladovala v roku 2012.

Tabuľka - Štruktúra príjmov a výdavkov obce od roku 2011

	2011	2012	2013	2014	2015	2016 plán
<b>Príjmy</b>	89 330,00	86 237,00	106 968,00	117 058,00	106 035,00	100 403 ,00
<b>Výdavky</b>	85 494,00	78 533,00	106 607,00	116 839,00	106 012,00	95 105,00

Zdroj: Interná evidencia OÚ

**1.8 Ex-post hodnotenie realizácie predchádzajúceho PHSR**

Obec v programovom období 2007-2013 nerealizovala žiadne projekty, ktorý by boli podporené formou dotácie alebo nenávratného finančného príspevku.

**Tabuľka - Realizované projekty**

Rok schválenia	Názov projektu	Poskytovateľ	Výška príspevku v €
----------------	----------------	--------------	---------------------

projektu

**Časť A.2 Analýza vonkajšieho prostredia****2.1 Poloha obce**

Obec Seč je situovaná v severovýchodnej časti Trenčianskeho samosprávneho kraja, v centrálnej časti okresu Prievidza. Celková rozloha obce predstavuje 767 hektárov. Obec susedí s obcami Liešťany, Nevidzany, Poruba, Dĺžin a Kostolná Ves.

Z geografického hľadiska obec leží v Hornonitrianskej kotline, na juhovýchodnom úpätí Malej Magury. Súradnice zemepisnej polohy obce sú 48°49'16" severnej šírky a 18°30'10" východnej dĺžky. Nadmorská výška v strede obce je 448 m.n.m., pričom územie obce sa rozprestiera vo výške 384 - 1033 m.n.m.

**2.2 Prírodné podmienky**

Oblasť Hornonitrianskej kotliny, kde patrí aj obec Seč je pomerne rovinatá. Väčšina územia je zalesnená zmiešanými lesmi. Z listnatých stromov sa vyskytuje hlavne dub a buk, z ihličnatých stromov je častým hlavne smrek. Z pohľadu živočíšstva sa v lesoch nachádzajú najmä jelene, srnce a divé prasatá.

Hornonitrianska kotlina z pohľadu geologického leží v Alpsko-Himalájskej sústave, podsústava Karpaty, provincia Západné Karpaty, subprovincia Vnútorne Západné Karpaty, oblasť Fatransko-tatranská.

Podnebie tejto oblasti je teplé, oblasť patrí do mierne teplej klimatickej oblasti a s postupne sa zvyšujúcou nadmorskou výškou prechádza do chladnejšej oblasti. Počas zimných mesiacov teploty dosahujú priemer v rozmedzí od -2 do -4 stupňov. Počet dní s trvalou snehovou pokrývkou počas roka je približne 50-70. V letnom období dosahujú priemerné teploty 17-19°C, pričom celkový počet letných dní je 50-70.

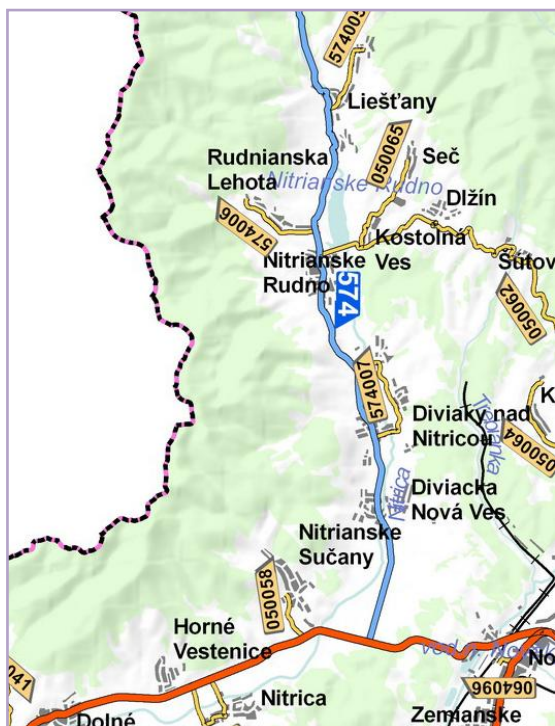
Hydrologicky patrí územie k povodiu rieky Nitra. Veľmi dobrou až dobrou pórovou priepustnosťou sa vyznačujú sedimenty aluviálnych nív Nitry a Nitrice. Najväčším vodným tokom okresu Prievidza je rieka Nitra, ktorá pramení v severnej časti okresu, pod vrchom Kľak. Rieka sa využíva výlučne pre potreby priemyslu a poľnohospodárstva. V okrese sa nachádza niekoľko vodných nádrží, z ktorých sú najznámejšie v Nitrianskom Rudne, Lazanoch a v Handlovej. Režim odtoku povrchových vôd je možné charakterizovať ako



dažďovo - snehový a snehovo - dažďový. V dôsledku neustále sa znižujúceho množstva podzemnej vody, pitná voda je privádzaná na územie okresu Prievidza z územia okresu Martin.

Pôdy v okrese sú rozmanité, najviac zastúpenými sú ilimerizované pôdy oglejené a hnedozeme oglejené až pseudogleje, redziny až redziny hnedé.

### 2.3 Dopravná infraštruktúra



Dopravnú infraštruktúru v obci Seč tvoria miestne komunikácie a chodníky. Nachádzajú sa tu 3 autobusové zastávok a viacero parkovacích miest.

#### □ Cestná doprava

Komuni  
kačná  
cestná  
sieť je  
tvorená

Mesto/obec	Vzdialenosť v km	Dostupnosť v min.
Prievidza	17,7	20
Partizánske	31,1	31
Bojnice	14,4	19
Trenčín	63,5	63

1 km dlhou cestou III. triedy - 05065, ktorá sa v Nitrianskom Rudne napája na cestu II. triedy priamo napojenú na hlavný ťah - cestu E572. Pre potreby prepojenia obce je obecná komunikácia postačujúca, z kvalitatívneho hľadiska je však jej stav nevyhovujúci.

#### □ Autobusová doprava

Obec Seč je spojená s okolím prostredníctvom niekoľkých autobusových spojení, ktoré zabezpečuje spoločnosť SAD Prievidza. Počas pracovného dňa ide z obce celkovo 14 spojov do rôznych miest a obcí, prevažne do Prievidze alebo Nitrianskeho Rudna. Prvý ranný spoj z obce vychádza o 4,40 a posledný spoj o 20,42. Počas víkend - nedele je autobusová doprava zabezpečená len dvoma spojmi.

#### □ Iné formy dopravy

V rámci obce nie sú k dispozícii iné formy dopravy. Obcou neprechádza železničná sieť. V prípade záujmu o železničnú dopravu sú obyvatelia obce nútení využívať železničnú stanicu v okresnom meste Prievidza alebo v meste Nováky. V okresnom meste sa tiež nachádza letisko, ktoré má štatút medzinárodného letiska, ale v súčasnosti je využívané najmä pre civilnú prevádzku športového charakteru.

### 2.4 Životné prostredie

Všetky odvetvia hospodárstva majú okrem sociálno-ekonomického významu výrazne negatívny vplyv na stav životného prostredia v celom regióne. Ochrana životného prostredia je nevyhnutná pre zabezpečenie kvality života súčasných aj budúcich generácií. Výzva spočíva v tom, skombinovať ju s nepretržitým hospodárskym rastom takým spôsobom, ktorý by bol dlhodobo udržateľný. Vzhľadom na klimatické zmeny je táto výzva čoraz pálčivejšia.

V regióne je približne 160 prevádzkovateľov veľkých a stredných zdrojov znečistenia ovzdušia, pričom zdrojov znečistenia je 316, čo je spomedzi okresov Trenčianskeho samosprávneho kraja takmer najviac. V okrese sa nachádza 49 veľkých zdrojov znečistenia, čo niekoľkonásobne prevyšuje počet veľkých zdrojov znečistenia v ostatných okresoch TSK.

V okrese sú situované veľké priemyselné zdroje, ktoré sú významnými zástupcami palivovo-energetického a chemického priemyslu na Slovensku. Najvýraznejším zdrojom znečistenia ovzdušia v okolí je elektrárň Zemianske Kostolany, ktorá je od obce vzdialená približne 21 km. Táto sa svojou prevádzkou podieľa na celkových emisiách tuhých znečisťujúcich látok v množstve 72%, oxidu siričitého 97%, oxidov dusíka 86% a oxidu uhoľnatého 15%. Druhým významným znečisťovateľom v okolí sú Novácke chemické závody (spoločnosť Fortischem), od obce Seč vzdialené 17 km, ktoré ovzdušie znečisťujú hlavne produkciou karbidového a vápenného prachu, chlóru, oxidu siričitého a uhoľnatého, vinylchloridu a ďalšími látkami. Podnik však realizoval a stále realizuje množstvo opatrení a ekologických stavieb, ktoré prispeli k vylúčeniu, resp. zmierneniu negatívnych dopadov na jednotlivé zložky životného prostredia. Z ďalších prevádzok, ktorých pôsobenie v regióne má negatívny dopad na kvalitu životného prostredia možno pomenovať Hornonitrianske bane, KRONOTIMBER SK, s.r.o., NAVI spol. s.r.o., Farma SPP Koš.

V roku 2001 a 2012 v okrese Prievidza boli emisie základných znečisťujúcich látok nasledovné:

	2001	2012
<b>Tuhé znečisťujúce látky</b>	1750,1	560,0
<b>Oxid siričitý</b>	42202,0	33395,8
<b>Oxidy dusíka</b>	6143,2	3669,4
<b>Oxid uhoľnatý</b>	958,7	807,1
<b>Amoniak</b>	72	95,5

Napriek tomu, že dochádza k postupnému znižovaniu množstva emisií produkovaných v regióne, stále prevyšuje celkové množstvo emisií v tomto okrese množstvá emisií produkovaných v ostatných okresoch TSK.

Za účelom zlepšenia kvality životného prostredia v regióne Prievidza bol v roku 2013 vypracovaný *Program na zlepšenie kvality ovzdušia v okrese Prievidza*, ktorý obsahuje viacero plánovaných opatrení, ktoré napomôžu súčasnej situácii a prispedia k zvýšeniu ochrany životného prostredia v okrese.


#### 2.4.1 Chránené oblasti

Územie obce nespadá do žiadnej chránenej oblasti. Do okresu Prievidza však zasahuje Chránená krajinná oblasť Strážovské vrchy, ktorá je z pohľadu fauny i flóry bohato zastúpená významnými rastlinnými i živočíšnymi druhmi.

Krajinársku hodnotu má dolina nad obcou Seč, úzka lesnatá dolina s pomerne strmými svahmi pod Hrebeňom Malej Magury. V porastoch dominuje buk s vyšším zastúpením smreka a borovice. Bystrinný potok lemujú brehové porasty jelše a vrb. So zreteľom na susednú vodnú nádrž v Nitrianskom Rudne je to biologicky a esteticky hodnotné územie.

## 2.5 Cestovný ruch

Na základe regionalizácie do oblasti cestovného ruchu podľa Ministerstva dopravy, výstavby a regionálneho rozvoja sa územie obce zaraďuje do Hornonitrianskeho regiónu cestovného ruchu. Región poskytuje možnosti turistiky, športu, rekreácie i relaxácie.



Prednosťou obce z hľadiska cestovného ruchu je prostredie, v ktorom sa nachádza. Samotné jadro obce nie je z hľadiska cestovného ruchu príťažlivé, aj keď treba spomenúť hlavnú dominantu, ktorou je Kaplnka sv. Jozefa zo začiatku 19. storočia na starších základoch, ktoré je vo vlastníctve Rímskokatolíckej cirkvi a aktuálne prebieha jej rekonštrukcia.

Atraktívne sú okolité pohoria, ktoré obec lemujú, najmä Strážovské vrchy. Práve tie ponúkajú návštevníkom možnosť turistiky. V okolí obce sa nachádza niekoľko lokalít, ktoré lákajú turistov. Neďaleká priehrada Nitrianske Rudno, ktorá sa využíva hlavne na rekreáciu v lete. Naopak na zimné športy je známou lokalitou Homôlka v katastri obce Valaská Belá, obec Zliechov, Remata, Poruba, Lehota pod Vtáčnikom, či Fačkovské sedlo ktoré každoročne navštevujú lyžiari z celého okolia.

Z významných kultúrnych pamiatok, ktoré sa nachádzajú v blízkosti obce treba spomenúť Bojnický zámok, či drevené domčeky v Čičmanoch. Celý región je charakteristický baníctvom. Nájdeme tu preto aj banský skanzen. Neďaleko sa nachádzajú aj známe kúpeľné mestá Bojnice a Turčianske Teplice, ktoré ponúka svojim návštevníkom možnosť oddychu.

Z cirkevných pamiatok sa v okolí obce Seč nachádzajú prevažne kostoly z rôznych storočí. Medzi najznámejšie patria rímsko-katolícky kostol sv. Mikuláša v Novákoch, barokovo-klasický kostol, kostol sv. Kataríny postavený v gotickom slohu v Handlovej, či kostol a kláštor piaristov v Prievidzi.



## Časť A.3 Zhodnotenie súčasného stavu obce

## 3.1 SWOT analýza

Silné stránky	Slabé stránky
<b>Demografia a sociálna oblasť</b>	
<ul style="list-style-type: none"> <li>relatívne nízka miera nezamestnanosti,</li> <li>lacná pracovná sila,</li> <li>zastúpenie talentovaných a zručných občanov, záujmových skupín,</li> <li>športové aktivity žien,</li> <li>zachovávanie tradícií, zvykov, remesiel.</li> </ul>	<ul style="list-style-type: none"> <li>nízka kúpyschopnosť obyvateľstva,</li> <li>nedostatok pracovných príležitostí na území obce a v jej okolí,</li> <li>nezáujem občanov o veci verejné,</li> <li>vandalizmus,</li> <li>nízky počet detí navštevujúcich materskú školu,</li> <li>stagnácia demografického vývoja,</li> <li>nedostatok voľnočasových a športových zariadení.</li> </ul>
<b>Infraštruktúra obce</b>	
<ul style="list-style-type: none"> <li>separácia vybraných druhov odpadov,</li> <li>zrekonštruovaný kultúrny dom,</li> <li>existencia obecnej knižnice.</li> </ul>	<ul style="list-style-type: none"> <li>nedobudovaná technická infraštruktúra,</li> <li>zlý stav miestnych cestných komunikácií,</li> <li>stav a energetická náročnosť budov,</li> <li>nízka miera internetizácie domácností,</li> <li>absencia územných/urbanistických plánov.</li> </ul>
<b>Životné prostredie a cestovný ruch</b>	
<ul style="list-style-type: none"> <li>atraktívna príroda, rozmanitá fauna a flóra v obci a okolí,</li> <li>bohatý poľovný revír,</li> <li>vysoká kvalita podzemných vôd,</li> <li>vhodné podmienky pre budovanie turistických a cykloturistických chodníkov,</li> <li>vysoký podiel lesných pozemkov,</li> <li>relatívne čisté životné prostredie.</li> </ul>	<ul style="list-style-type: none"> <li>znečistenie ovzdušia vplyvom vykurovania fosílnym palivom,</li> <li>existencia čiernych skládok,</li> <li>územie znečistené vplyvom priemyselných centier,</li> <li>chýbajúca propagácia územia,</li> <li>nedostatok ubytovacích a stravovacích zariadení.</li> </ul>
<b>Príležitosti</b>	<b>Hrozby</b>
<ul style="list-style-type: none"> <li>propagácia obce a okolia,</li> <li>rekonštrukcia a modernizácia budov,</li> <li>podpora rozvoja lesníctva a tradičného poľnohospodárstva,</li> <li>rozvoj cestovného ruchu,</li> <li>združovanie občanov spoločných aktivít,</li> <li>spolupráca s okolitými obcami,</li> <li>dobrovoľná práca obyvateľstva na verejnoprospešných prácach,</li> <li>zatraktívnenie prostredia pre udržanie a prisťahovanie mladých rodín,</li> <li>využívanie dotácií a nenávratných finančných príspevkov pre rozvoj obce.</li> </ul>	<ul style="list-style-type: none"> <li>kriminalita a vandalizmus,</li> <li>nedostatok vlastných finančných zdrojov obce,</li> <li>nedostatok investičného kapitálu,</li> <li>vlastnícke vzťahy,</li> <li>administratívna náročnosť pri vypracovaní projektov predkladaných pri žiadosti o NFP,</li> <li>znečisťovanie prostredia v dôsledku ľahostajnosti obyvateľov.</li> </ul>

### 3.2 Možné riziká

Tabuľka - Kontrolný zoznam pre hodnotenie možných rizík

Druh rizika	Objekt rizika	Zdroj rizika	Nežiaduce dôsledky	Pravdepodobnosť
Technické	Verejné budovy vo vlastníctve obce	Nedostatok finančných prostriedkov na obnovu budov	Zastaraný technický stav, vysoké prevádzkové náklady a náklady na údržbu	75%
Ekologické	Životné prostredie	Obyvatelia obce	Vytváranie čiernych skládok	75%
Sociálne	Spoločenský život	Nezáujem verejnosti o veci verejné	Nízka kvalita spoločenského života	80%
Ekonomické	Rozpočet obce	Štát a jeho politika	Nízke zdroje na rozvoj obce	90%

### 3.3 STEEP analýza

Analýza hodnotí iba vonkajšie faktory v oblasti sociálnej, ekonomickej, ekologickej, politickej a z pohľadu hodnôt obyvateľstva, pracovníkov samosprávy, podnikateľov v obci a ďalších zúčastnených strán. Obec Seč identifikovala nasledujúce faktory globálneho prostredia, ktoré ovplyvňujú budúci rozvoj obce.

Sociálne	Ekonomické	Ekologické	Politické	Hodnoty
Starnutie populácie	Zvyšovanie odvodového zaťaženia	Vytváranie čiernych skládok	Politika vlády v konkrétnej oblasti	Tímová spolupráca
Zvyšovanie ekonomickej závislosti obyvateľstva	Nízke podielové dane	Nedostatočná osвета o ŽP	Legislatíva	Nezáujem o veci verejné
	Vplyv daňovej politiky			Dobrovoľná práca občanov
	Zníženie kúpyschopnosti obyvateľstva			Pokračovanie v tradíciách obce v organizovaní kultúrnych a spoločenských podujatí
	Racionalizačné opatrenia a program úspory nákladov v samospráve a obecných budovách			

## ČASŤ B – STRATEGICKÁ ČASŤ

Strategická časť PHRSR nadväzuje na analytickú časť. Záver analytickej časti obsahuje analýzu a hodnotenie možných rizík. Strategická časť obsahuje stratégiu rozvoja obce pri zohľadnení jej vnútorných špecifik a určí hlavné ciele a priority rozvoja obce pri rešpektovaní princípov regionálnej politiky v záujme dosiahnutia vyváženého udržateľného rozvoja územia. Strategická časť obsahuje:

- víziu územia
- formuláciu a návrh stratégie
- výber a popis strategických cieľov v jednotlivých politikách – oblastiach rozvoja (hospodárska, sociálna, environmentálna).

Stanovenie vízie predstavuje očakávaný stav, ktorý má obec Seč dosiahnuť z dlhodobého hľadiska. Vymedzuje rámec pre definovanie strategických cieľov a priorít na obdobie nasledujúceho obdobia a postupov na ich dosiahnutie.

Obec Seč má stanovenú nasledovnú víziu, ktorá zodpovedá dosiahnutým výsledkom počas rokov 2007-2013 a aj očakávaniam do roku 2020:

*Obec Seč bude obcou s dostatočne dobudovanou technickou i sociálnou infraštruktúrou, vytvorenými podmienkami pre bytovú výstavbu, obcou s fungujúcou a efektívnou samosprávou, ktorá bude klásť dôraz na využitie potenciálu krajiny a rozvoj cestovného ruchu. Rešpektovaním ľudských a morálnych zásad bude obec vytvárať prostredie pre vzájomnú toleranciu, komunikáciu a spoluprácu obyvateľov obce s možnosťami voľnočasových - športových i kultúrnych podujatí.*

### 4.1 Rozvojová stratégia

Na základe komplexnej analýzy územia obce Seč a určenia silných a slabých stránok, príležitostí a ohrození v oblasti sociálnej, hospodárskej a environmentálnej, môžeme určiť rozvojovú stratégiu obce a jej prioritné ciele.

Strategickým cieľom obce Seč je **"Zvýšenie kvality života obyvateľov obce a podpora cestovného ruchu cez využitie potenciálu obce v podobe atraktívnej prírody a okolia."**

Na základe uvedených skutočností boli navrhnuté jednotlivé aktivity v rámci hospodárskej, sociálnej a environmentálnej oblasti, ktoré pri ich postupnej realizácii budú viesť k napĺňaniu strategického cieľa obce Seč.

#### 1. prioritná oblasť - HOSPODÁRSKA

V hospodárskej oblasti bude rozvoj obce zameraný predovšetkým na zabezpečenie kvalitnej infraštruktúry - jednak dopravnej, jednak technickej a na zlepšenie súčasného stavu verejných budov. Stanovené opatrenia a projekty sú stanovené tak, aby dokázali naplniť určené ciele a odstránili súčasné nedostatky, ktoré sú vnímané samotnými obyvateľmi obce Seč. Konkrétne opatrenia a ich vzťahy na jednotlivé ciele približuje nasledujúca tabuľka.

Tabuľka strategických cieľov a opatrení v rámci Hospodárskej oblasti

Vízia									
1. prioritná oblasť - Hospodárska									
Cieľ 1 Rozvoj technickej infraštruktúry					Cieľ 2 Zlepšenie stavu obecných budov		Cieľ 3 Zlepšenie možností dopravnej infraštruktúry		
Opatrenie 1.1	Opatrenie 1.2	Opatrenie 1.3	Opatrenie 1.4	Opatrenie 1.5	Opatrenie 1.6	Opatrenie 1.7	Opatrenie 1.8	Opatrenie 1.9	Opatrenie 1.10
Obnova verejného osvetlenia	Obnova funkcie verejných studní	Rekonštrukcia miestneho rozhlasu	Vybudovanie kanalizácie	Vybudovanie kamerového systému v obci	Rekonštrukcia multifunkčnej obecné budovy	Rekonštrukcia materskej školy	Vybudovanie parkoviska pred cintorínom	Obnova autobusových zastávok	Vybudovanie prístupových ciest k pozemkom

Príprava opatrení a aktivít v tejto oblasti sa opierali o názory verejnosti. Obyvatelia sa v dotazníkovom prieskume vyjadrili, že v technickej infraštruktúre (73,3%) a dopravnej infraštruktúre (66,7%) má obec najvýraznejšie nedostatky, s čím sa stotožnili viac ako dve tretiny zapojených občanov.

## 2. prioritná oblasť - SOCIÁLNA

V rámci 2. prioritnej oblasti sa obec Seč zameria predovšetkým na dva základné ciele:

- zlepšenie možností trávenia voľného času,
- skvalitnenie vzhľadu verejných priestranstiev.

Za účelom naplnenia týchto cieľov sa obec zameria na tri prioritné opatrenia, ktorých realizáciou sa bude snažiť naplniť tieto ciele v nasledujúcom období. Konkrétne opatrenia a ich väzby na jednotlivé ciele približuje nasledujúca tabuľka.

Tabuľka strategických cieľov a opatrení v rámci Sociálnej oblasti

Vízia		
2. prioritná oblasť - Sociálna		
Cieľ 1 Zlepšenie možností trávenia voľného času		Cieľ 2 Skvalitnenie vzhľadu obecných priestranstiev
Opatrenie 2.1	Opatrenie 2.2	Opatrenie 2.3
Výstavba multifunkčného ihriska	Vybudovanie detských ihrísk	Zlepšenie úpravy verejných priestranstiev

Obyvatelia v prieskume uvádzali, že obec by sa mala v budúcom období zamerať na vybudovanie nových ihrísk a športovísk (26,7%) či úpravu verejných priestranstiev (43,3%). Aj keď táto oblasť nie je vnímaná v porovnaní s technickou a dopravnou infraštruktúrou ako výrazný nedostatok, obyvatelia priamo pomenovali v dotazníkovom prieskume potrebu vytvorenia detského ihriska ako aj oddychových zón v obci.

## 3. prioritná oblasť - ENVIRONMENTÁLNA

Významným projektom v oblasti životného prostredia bude zvýšenie kvality životného prostredia, čo obec Seč plánuje zaistiť prostredníctvom realizácie 2 projektových zámerov:

- likvidáciou a sanáciou čiernych skládok,
- zriadením obecného kompostoviska.

Tabuľka strategických cieľov a opatrení v rámci Environmentálnej oblasti

Vízia	
3. prioritná oblasť - Environmentálna	
Cieľ 1 Zvýšenie kvality životného prostredia	
Opatrenie 3.1	Opatrenie 3.2
Likvidácia čiernych skládok	Zriadenie kompostoviska

Prieskum poukázal na vnímanie súčasného stavu životného prostredia obyvateľmi. Kvalita životného prostredia je vnímaná až 73,3% zapojených občanov ako silná stránka obce. Napriek tomu vnímajú občania potrebu odstránenia čiernych skládok z územia obce a celkovú potrebu ochrany životného prostredia (43,3%) ako prioritu pre ďalšie obdobie.

**ČASŤ C – PROGRAMOVÁ ČASŤ**

Programová časť PHRSR obce Seč pozostáva z definície a popisu pripravovaných opatrení a aktivít, ktoré budú slúžiť ako podklad pre realizačnú a finančnú časť rozvojovej stratégie na obdobie rokov 2016 až 2020. V nasledujúcich tabuľkách sa nachádzajú zoznamy konkrétnych aktivít prislúchajúcich k jednotlivým opatreniam, a tiež prislusnosť opatrení a aktivít k cieľom definovaným v strategickej časti.

Tabuľka strategických cieľov a opatrení v rámci Hospodárskej oblasti

Opatrenie	Projekt/Aktivita	Prioritná oblasť
Opatrenie 1.1 - Obnova verejného osvetlenia	Projekt 1.1.1 – Rekonštrukcia sústavy verejného osvetlenia	Hospodárska - technická infraštruktúra
Opatrenie 1.2 - Obnova funkcie verejných studní	Projekt 1.2.1 – Zabezpečenie obnovy funkcie obecných studní	Hospodárska - technická infraštruktúra
Opatrenie 1.3 - Rekonštrukcia miestneho rozhlasu	Projekt 1.3.1 - Rekonštrukcia miestneho rozhlasu	Hospodárska - technická infraštruktúra
Opatrenie 1.4 - Vybudovanie kanalizácie	Projekt 1.4.1 - Vybudovanie kanalizačnej siete v obci	Hospodárska - technická infraštruktúra
Opatrenie 1.5 - Vybudovanie kamerového systému v obci	Projekt 1.5.1 - Umiestnenie a sprevádzkovanie kamerového systému v obci	Hospodárska - technická infraštruktúra
Opatrenie 1.6 - Rekonštrukcia multifunkčnej obecnej budovy	Projekt 1.6.1 – Obnova exteriéru multifunkčného objektu	Hospodárska - obecné budovy
	Projekt 1.6.2 – Modernizácia interiéru multifunkčného objektu	Hospodárska - obecné budovy
Opatrenie 1.7 - Rekonštrukcia materskej školy	Projekt 1.7.1 – Obnova exteriéru budovy materskej školy	Hospodárska - obecné budovy
Opatrenie 1.8 - Vybudovanie parkoviska pred cintorínom	Projekt 1.8.1 – Vybudovanie parkovacích miest pred obecným cintorínom	Hospodárska - dopravná infraštruktúra
Opatrenie 1.9 - Obnova autobusových zastávok	Projekt 1.9.1 – Rekonštrukcia autobusových zastávok	Hospodárska - dopravná infraštruktúra
Opatrenie 1.10 - Vybudovanie prístupových ciest k pozemkom	Projekt 1.10.1 - Vybudovanie prístupových komunikácií k pozemkom	Hospodárska - dopravná infraštruktúra

Tabuľka strategických cieľov a opatrení v rámci Sociálnej oblasti

Opatrenie	Projekt/Aktivita	Prioritná oblasť
Opatrenie 2.1 - Výstavba multifunkčného ihriska	Projekt 2.1.1 – Výstavba multifunkčného ihriska	Sociálna - voľnočasové možnosti
Opatrenie 2.2 - Vybudovanie detských ihrísk	Projekt 2.2.1 – Vybudovanie a vybavenie detských ihrísk	Sociálna - voľnočasové možnosti
Opatrenie 2.3 - Zlepšenie úpravy verejných priestranstiev	Projekt 2.3.1 - Výsadba zelene a okrasných rastlín na verejných priestranstvách	Sociálna - vzhľad obce

Tabuľka strategických cieľov a opatrení v rámci Environmetálnej oblasti

Opatrenie	Projekt/Aktivita	Prioritná oblasť
Opatrenie 3.1 - Likvidácia čiernych skládok	Projekt 3.1.1 – Likvidácia a sanácia čiernych skládok na území obce	Environmentálna kvalita životného prostredia
Opatrenie 3.2 - Zriadenie kompostoviska	Projekt 3.2.1 – Vybudovanie obecného kompostoviska	Environmentálna kvalita životného prostredia

Tabuľka – Ukazovatele výsledkov a dopadov

Typ ukazovateľa	Názov ukazovateľa	Definícia	Informačný zdroj	Merná jednotka	Východisková hodnota	Cieľová hodnota	
					2015	2017	2020
1. PRIORITNÁ OBLASŤ - Hospodárska							
Projekt 1.1.1 – Rekonštrukcia sústavy verejného osvetlenia							
Výsledok	Počet vymenených svietidiel	Celkový počet vymenených svietidiel v sústave	PD	počet	0	65	--
Dopad	Úspora energie	Celkovú ročnú úspora energie		kWh	0	40%	--
Projekt 1.2.1 – Zabezpečenie obnovy funkcie obecných studní							
Výsledok	Počet obnovených studní	Celkový počet obnovených studní v obci	PD a interná evidencia OÚ	počet	0	0	5
Dopad	Počet užívateľov	Celkový počet užívateľov obnovených studní		počet	0	0	390
Projekt 1.3.1 - Rekonštrukcia miestneho rozhlasu							
Výsledok	Počet vymenených zariadení	Celkový počet zariadení vymenených v sústave verejného rozhlasu	PD a interná evidencia OÚ	počet	0	0	60
Dopad	Počet dotknutých osôb	Celkový počet osôb, ktorých sa rekonštrukcia dotkne		počet	0	0	390
Projekt 1.4.1 - Vybudovanie kanalizačnej siete v obci							
Výsledok	Dĺžka kanalizačnej siete	Celková dĺžka sústavy stok	PD a interná evidencia OÚ	m	0	0	6000
Dopad	Počet odkanalizovaných domácností	Celkový počet domácností pripojených na kanalizačnú sieť		počet	0	0	130
Projekt 1.5.1 - Umiestnenie a sprevádzkovanie kamerového systému v obci							
Výsledok	Počet kamier umiestnených v obci	Celkový počet kamier umiestnených v obci ako súčasť kamerového systému	PD a interná evidencia OÚ	počet	0	0	5
Dopad	Počet obyvateľov, ktorým budú kamery slúžiť	Množstvo obyvateľov, ktorých sa umiestnenie kamier v obci dotkne		počet	0	0	390
Projekt 1.6.1 – Obnova exteriéru multifunkčného objektu							
Výsledok	Plocha objektu	Plošný obsah budovy	PD a interná	m2	0	0	625
Dopad	Počet dotknutých	Celkový počet		počet	0	0	390



	osôb	osôb, ktorých sa rekonštrukcia dotkne	evidencia OÚ				
<b>Projekt 1.6.2 – Modernizácia interiéru objektu</b>							
Výsledok	Plocha objektu	Plošný obsah budovy	PD a interná evidencia OÚ	m2	0	0	500
Dopad	Počet dotknutých osôb	Celkový počet osôb, ktorých sa rekonštrukcia dotkne		počet	0	0	390
<b>Projekt 1.7.1 – Obnova exteriéru budovy materskej školy</b>							
Výsledok	Plocha objektu	Plošný obsah budovy	PD a interná evidencia OÚ	m2	0	0	400
Dopad	Počet užívateľov	Celkový počet osôb/detí, denne navštevujúcich MŠ		počet	0	0	20
<b>Projekt 1.8.1 – Vybudovanie parkovacích miest pred obecným cintorínom</b>							
Výsledok	Počet parkovacích miest	Celkový počet vytvorených miest na parkovanie	PD a interná evidencia OÚ		0	20	0
Dopad	Počet užívateľov parkoviska	Množstvo osôb, ktoré týždenne využijú parkovisko			0	15	0
<b>Projekt 1.9.1 – Rekonštrukcia autobusových zastávok</b>							
Výsledok	Počet rekonštruovaných zastávok	Súčet rekonštruovaných objektov autobusových zastávok	PD a interná evidencia OÚ	počet	0	0	3
Dopad	Počet užívateľov využívajúcich denne rekonštruované autobusové zastávky	Priemerný počet osôb, ktoré denne využijú autobusové zastávky		počet	0	0	40
<b>Projekt 1.10.1 – Vybudovanie prístupových komunikácií k pozemkom</b>							
Výsledok	Dĺžka komunikácií	Celková dĺžka vybudovaných komunikácií	PD a interná evidencia OÚ	m	0	1564,38	Bude doplnené
Dopad	Počet dotknutých osôb	Celkový počet osôb, ktorých sa vybudovanie komunikácií dotkne		počet	0	Bude doplnené	Bude doplnené
<b>2. PRIORITNÁ OBLASŤ - Sociálna</b>							
<b>Projekt 2.1.1 – Výstavba multifunkčného ihriska</b>							
Výsledok	Plocha vybudovaného objektu	Plošný obsah objektu	PD a interná evidencia OÚ	m2	0	288	--
Dopad	Počet druhov športov	Súčet všetkých druhov športov vykonávaných na ihrisku		počet	0	3	--
Dopad	Počet užívateľov	Priemerný počet		počet	0	50	65



		osôb, ktoré týždenne ihrisko využijú					
Projekt 2.2.1 – Vybudovanie a vybavenie detských ihrísk							
Výsledok	Plocha detských ihrísk	Plošný obsah ihrísk	PD a interná evidencia OÚ	m2	0	180	--
Dopad	Počet užívateľov	Priemerný počet osôb, ktoré týždenne ihrisko využijú		počet	0	30	35
Projekt 2.3.1 - Výsadba zelene a okrasných rastlín na verejných priestranstvách							
Výsledok	Plocha verejných priestranstiev	Plošný obsah verejných priestranstiev	PD a interná evidencia OÚ	m2	0	0	700
Dopad	Počet dotknutých osôb	Celkový počet osôb, ktorých sa realizácia dotkne		počet	0	0	390
3. PRIORITNÁ OBLASŤ - Environmentálna							
Projekt 3.1.1 – Likvidácia a sanácia čiernych skládok na území obce							
Výsledok	Počet odstránených čiernych skládok	Súčet existujúcich čiernych skládok, ktoré budú odstránené	PD	počet	0	0	2
Dopad	Objem odstráneného odpadu	Celkové množstvo odstráneného odpadu z čiernych skládok		t	0	0	5000
Dopad	Počet odstránených druhov odpadu	Súčet druhov odpadu, ktoré budú odstránené		počet	0	0	10
Projekt 3.2.1 – Vybudovanie obecného kompostoviska							
Výsledok	Plocha kompostoviska	Plošný obsah vybudovaného kompostoviska	PD	m2	0	0	900
Dopad	Objem vyprodukovaného kompostu	Objem vyprodukovaného kompostu/hnojiva ročne		t	0	0	25

**Základné údaje o projektovom zámere č. 1.1.1**

Názov projektu	<b>Rekonštrukcia sústavy verejného osvetlenia</b>
Garant	Obec Seč
Partneri garanta (spolupráca s ...)	Externý dodávateľ, projektová kancelária, svetelnotechnický inžinier
Začatie a ukončenie projektu (od ..... do .....)	2016-2017
Stav projektu pred realizáciou	Nevyhovujúci stav verejného osvetlenia, nízke svetelné účinky, energetická a finančná náročnosť sústavy.
Cieľ projektu	Dobudovanie infraštruktúry v obci.
Výstupy	Modernizovaná sústava verejného osvetlenia.
Užívatelia	Obyvatelia obce, návštevníci obce, účastníci cestnej premávky prechádzajúci cez obec
Indikátory monitoringu	Počet vymenených svietidiel, úspora energie

Poznámky		-----				
Realizácia projektu						
Fáza/míľnik	Súčinnosť iného odboru alebo subjektu				Termín (mesiac/rok)	
Vypracovanie projektovej dokumentácie	Projektant/svetelný technik				05-06/2016	
Vydanie stavebného povolenia	Stavebný úrad				07/2016	
Spracovanie a registrácia žiadosti o NFP, zhromaždenie príloh	Externý manažment/obecný úrad				08-10/2016	
Realizácia	Vybraný dodávateľ				03-06/2017	
Kolaudácia	Stavebný úrad				08/2017	
Financovanie projektu						
Druh výdavku	Náklady spolu (eur)	z toho verejné zdroje				z toho súkromné zdroje
		EU	ŠR	VÚC	Obec	
Príprava VO	1000	0	0	0	1000	0
Realizácia projektu	40 000	30 000	8 000	0	2000	0
Spolu	41 000	30000	8000	0	3000	0

Základné údaje o projektovom zámere č. 1.2.1						
Názov projektu			Zabezpečenie obnovy funkcie obecných studní			
Garant			Obec Seč			
Partneri garanta (spolupráca s ...)			Externý dodávateľ			
Začatie a ukončenie projektu (od ..... do .....)			2018 - 2019			
Stav projektu pred realizáciou			Potreba obnovy funkcie obecných studní			
Cieľ projektu			Dobudovanie infraštruktúry v obci			
Výstupy			5 obnovených obecných studní			
Užívatelia			Obyvatelia obce			
Indikátory monitoringu			Počet obnovených studní, počet užívateľov			
Poznámky			-----			
Realizácia projektu						
Fáza/míľnik		Súčinnosť iného odboru alebo subjektu		Termín (mesiac/rok)		
Spracovanie a registrácia žiadosti o NFP, zhromaždenie príloh		Obecný úrad		08-10/2018		
Realizácia		Vybraný dodávateľ		03-05/2018		
Financovanie projektu						
Druh výdavku		Náklady spolu (eur)	z toho verejné zdroje			z toho súkromné zdroje
			EU	ŠR	VÚC	Obec
Realizácia projektu		20 000	15 000	4 000	0	1 000
Spolu		20 000	15 000	4 000	0	1 000

**Základné údaje o projektovom zámere č. 1.3.1**

Názov projektu	Rekonštrukcia miestneho rozhlasu					
Garant	Obec Seč					
Partneri garanta (spolupráca s ...)	Externý dodávateľ					
Začatie a ukončenie projektu (od ..... do .....)	2018 - 2019					
Stav projektu pred realizáciou	Havarijný stav verejného rozhlasu					
Cieľ projektu	Dobudovanie infraštruktúry v obci					
Výstupy	Obnovený miestny rozhlas					
Užívatelia	Obyvatelia obce					
Indikátory monitoringu	Počet vymenených zariadení, počet dotknutých osôb					
Poznámky	-----					
Realizácia projektu						
Fáza/míľnik	Súčinnosť iného odboru alebo subjektu			Termín (mesiac/rok)		
Spracovanie a registrácia žiadosti o NFP, zhromaždenie príloh	Obecný úrad			09-10/2018		
Realizácia	Vybraný dodávateľ			04-05/2019		
Financovanie projektu						
Druh výdavku	Náklady spolu (eur)	z toho verejné zdroje				z toho súkromné zdroje
		EU	ŠR	VÚC	Obec	
Realizácia projektu	10 000	7500	2000	0	500	0
Spolu	10 000	7500	2000	0	500	0

Základné údaje o projektovom zámere č. 1.4.1		
Názov projektu	Vybudovanie kanalizačnej siete v obci	
Garant	Obec Seč	
Partneri garanta (spolupráca s ...)	Projektová kancelária, stavebná spoločnosť, externý manažment	
Začatie a ukončenie projektu (od ..... do .....)	2018 - 2019	
Stav projektu pred realizáciou	Absencia kanalizačnej siete	
Cieľ projektu	Dobudovanie technickej infraštruktúry v obci	
Výstupy	Vybudovaná kanalizačná sieť	
Užívatelia	Obyvatelia obce	
Indikátory monitoringu	Dĺžka kanalizačnej siete, počet odkanalizovaných domácností	
Poznámky	-----	
Realizácia projektu		
Fáza/míľnik	Súčinnosť iného odboru alebo subjektu	Termín (mesiac/rok)
Vypracovanie projektovej dokumentácie	Projektant	02-05/2018
Vydanie stavebného povolenia	Stavebný úrad	07/2018
Spracovanie a registrácia žiadosti o NFP, zhromaždenie príloh	Externý manažment/obecný úrad	09-12/2018
Realizácia	Vybraný dodávateľ	05/2019-05/2020

Kolaudácia	Stavebný úrad	07/2020				
Financovanie projektu						
Druh výdavku	Náklady spolu (eur)	z toho verejné zdroje				z toho súkromné zdroje
		EU	ŠR	VÚC	Obec	
Realizácia projektu	7000000	5250000	1400000	0	350 000	0
Spolu	7000000	5250000	1400000	0	350 000	0

**Základné údaje o projektovom zámere č. 1.5.1**

Názov projektu	<b>Umiestnenie a sprevádzkovanie kamerového systému v obci</b>
Garant	Obec Seč
Partneri garanta (spolupráca s ...)	Projektová kancelária, dodávateľ kamerových a bezpečnostných systémov, externý manažment
Začatie a ukončenie projektu (od ..... do .....)	2018 - 2019
Stav projektu pred realizáciou	Absencia kamerového systému, snaha o predchádzanie vandalizmu a tvorbe čiernych skládok
Cieľ projektu	Dobudovanie technickej infraštruktúry v obci
Výstupy	Vybudovaný kamerový systém
Užívatelia	Obyvatelia obce
Indikátory monitoringu	Počet umiestnených kamier a počet obyvateľov, ktorým budú kamery slúžiť
Poznámky	-----

**Realizácia projektu**

Fáza/míľnik	Súčinnosť iného odboru alebo subjektu	Termín (mesiac/rok)
Vypracovanie projektovej dokumentácie	Projektant	06-07/2018
Vydanie stavebného povolenia	Stavebný úrad	08/2018
Spracovanie a registrácia žiadosti o NFP, zhromaždenie príloh	Externý manažment/obecný úrad	09-12/2018
Realizácia	Vybraný dodávateľ	05/2019-08/2019
Kolaudácia	Stavebný úrad	10/2019

**Financovanie projektu**

Druh výdavku	Náklady spolu (eur)	z toho verejné zdroje				z toho súkromné zdroje
		EU	ŠR	VÚC	Obec	
Realizácia projektu	10 000	7500	2000	0	500	0
<b>Spolu</b>	10 000	7500	2000	0	500	0

**Základné údaje o projektovom zámere č. 1.6.1**

Názov projektu	<b>Obnova exteriéru multifunkčného objektu</b>
Garant	Obec Seč
Partneri garanta (spolupráca s ...)	Projektová kancelária, stavebná spoločnosť,

	externý manažment					
Začatie a ukončenie projektu (od ..... do .....)	2018 - 2019					
Stav projektu pred realizáciou	Nevyhovujúci a nereprezentatívny vzhľad exteriéru objektu					
Cieľ projektu	Skvalitnenie vzhľadu obce					
Výstupy	Revitalizovaný exteriér multifunkčného objektu v obci					
Užívatelia	Obyvatelia obce, návštevníci obce					
Indikátory monitoringu	Plocha objektu, počet dotknutých osôb					
Poznámky	-----					
Realizácia projektu						
Fáza/míľnik	Súčinnosť iného odboru alebo subjektu				Termín (mesiac/rok)	
Vypracovanie projektovej dokumentácie	Projektant				02-04/2018	
Vydanie stavebného povolenia	Stavebný úrad				06/2018	
Spracovanie a registrácia žiadosti o NFP, zhromaždenie príloh	Externý manažment/obecný úrad				07-09/2018	
Realizácia	Vybraný dodávateľ				04-07/2019	
Kolaudácia	Stavebný úrad				09/2019	
Financovanie projektu						
Druh výdavku	Náklady spolu (eur)	z toho verejné zdroje				z toho súkromné zdroje
		EU	ŠR	VÚC	Obec	
Realizácia projektu	190 000	142 500	38000	0	9500	0
Spolu	190 000	142 500	38000	0	9500	0

Základné údaje o projektovom zámere č. 1.6.2		
Názov projektu	Modernizácia interiéru multifunkčného objektu	
Garant	Obec Seč	
Partneri garanta (spolupráca s ...)	Projektová kancelária, stavebná spoločnosť, externý manažment	
Začatie a ukončenie projektu (od ..... do .....)	2018-2020	
Stav projektu pred realizáciou	Nevyhovujúci stav interiéru objektu	
Cieľ projektu	Zlepšenie stavu obecných budov	
Výstupy	Zrekonštruovaný interiérov multifunkčného objektu	
Užívatelia	Obyvatelia obce, návštevníci obce	
Indikátory monitoringu	Plocha objektu, počet dotknutých osôb	
Poznámky	-----	
Realizácia projektu		
Fáza/míľnik	Súčinnosť iného odboru alebo subjektu	Termín (mesiac/rok)
Vypracovanie projektovej dokumentácie	Projektant	02-04/2018
Vydanie stavebného povolenia	Stavebný úrad	06/2018
Spracovanie a registrácia	Externý manažment	07-09/2018

žiadosti o NFP, zhromaždenie príloh		
Realizácia	Vybraný dodávateľ	08-11/2019
Kolaudácia	Stavebný úrad	02/2020
<b>Financovanie projektu</b>		
Druh výdavku	Náklady spolu (eur)	z toho verejné zdroje
		z toho súkromné zdroje
		EU ŠR VÚC Obec
Realizácia projektu	50000	37500 10000 0 2500 0
<b>Spolu</b>	<b>50000</b>	<b>37500 10000 0 2500 0</b>

**Základné údaje o projektovom zámere č. 1.7.1**

Názov projektu	<b>Obnova exteriéru budovy materskej školy</b>
Garant	Obec Seč
Partneri garanta (spolupráca s ...)	Stavebná firma, projektová kancelária, externý manažment
Začatie a ukončenie projektu (od ..... do .....)	2017 - 2018
Stav projektu pred realizáciou	Nevyhovujúci stav exteriéry MŠ, chýbajúce zateplenie, vysoké tepelné straty
Cieľ projektu	Zlepšenie stavu obecných budov, skvalitnenie vzhľadu obce
Výstupy	Obnovený a zateplený objekt MŠ
Užívatelia	Obyvatelia obce
Indikátory monitoringu	Plocha objektu, počet užívateľov/detí
Poznámky	-----

**Realizácia projektu**

Fáza/míľnik	Súčinnosť iného odboru alebo subjektu	Termín (mesiac/rok)
Vypracovanie projektovej dokumentácie	Projektant	08/2017
Vydanie stavebného povolenia	Stavebný úrad	09/2017
Spracovanie a registrácia žiadosti o NFP, zhromaždenie príloh	Externý manažment/obecný úrad	11/2017-02/2018
Realizácia	Vybraný dodávateľ	06-08/2018
Kolaudácia	Stavebný úrad	09/2018

**Financovanie projektu**

Druh výdavku	Náklady spolu (eur)	z toho verejné zdroje	z toho súkromné zdroje
		EU ŠR VÚC Obec	
Realizácia projektu	60000	45000 12000 0 3000	0
<b>Spolu</b>	<b>60000</b>	<b>45000 12000 0 3000</b>	<b>0</b>

**Základné údaje o projektovom zámere č. 1.8.1**

Názov projektu	<b>Vybudovanie parkovacích miest pred obecným cintorínom</b>
----------------	--

Garant	Obec Seč					
Partneri garanta (spolupráca s ...)	Stavebná firma, projektová kancelária					
Začatie a ukončenie projektu (od ..... do .....)	2016 - 2017					
Stav projektu pred realizáciou	Absencia parkovacích miest					
Cieľ projektu	Dobudovanie dopravnej infraštruktúry v obci					
Výstupy	Vytvorených 20 parkovacích miest					
Užívatelia	Obyvatelia obce, návštevníci cintorína					
Indikátory monitoringu	Počet parkovacích miest, počet užívateľov parkoviska					
Poznámky	-----					
Realizácia projektu						
Fáza/míľnik	Súčinnosť iného odboru alebo subjektu			Termín (mesiac/rok)		
Vypracovanie projektovej dokumentácie	Projektant			03-04/2016		
Vydanie stavebného povolenia	Stavebný úrad			05/2016		
Spracovanie a registrácia žiadosti o NFP, zhromaždenie príloh	Obecný úrad			07-09/2016		
Realizácia	Vybraný dodávateľ			04-06/2017		
Kolaudácia	Stavebný úrad			08/2017		
Financovanie projektu						
Druh výdavku	Náklady spolu (eur)	z toho verejné zdroje				z toho súkromné zdroje
		EU	ŠR	VÚC	Obec	
Realizácia projektu	20000	15000	4000	0	1000	0
Spolu	20000	15000	4000	0	1000	0

Základné údaje o projektovom zámere č. 1.9.1		
Názov projektu	Rekonštrukcia autobusových zastávok	
Garant	Obec Seč	
Partneri garanta (spolupráca s ...)	Stavebná spoločnosť, projektová kancelária, externý manažment	
Začatie a ukončenie projektu (od ..... do .....)	2017 - 2018	
Stav projektu pred realizáciou	Nevyhovujúci, neestetický vzhľad autobusových zastávok	
Cieľ projektu	Dobudovanie dopravnej infraštruktúry v obci	
Výstupy	Zrekonštruované 3 ks autobusových zastávok	
Užívatelia	Obyvatelia obce	
Indikátory monitoringu	Počet zrekonštruovaných zastávok, počet užívateľov využívajúcich denne zastávky	
Poznámky	-----	
Realizácia projektu		
Fáza/míľnik	Súčinnosť iného odboru alebo subjektu	Termín (mesiac/rok)
Vypracovanie projektovej dokumentácie	Projektant	06-07/2017
Vydanie stavebného povolenia	Stavebný úrad	08/2017

Spracovanie a registrácia žiadosti o NFP, zhromaždenie príloh	Externý manažment/obecný úrad	09-11/2017
Realizácia	Vybraný dodávateľ	03-06/2018
Kolaudácia	Stavebný úrad	08/2018
<b>Financovanie projektu</b>		
Druh výdavku	Náklady spolu (eur)	z toho verejné zdroje
		z toho súkromné zdroje
		EU ŠR VÚC Obec
Realizácia projektu	18 000	13500 3600 0 900 0
<b>Spolu</b>	<b>18 000</b>	<b>13500 3600 0 900 0</b>

Základné údaje o projektovom zámere č. 1.10.1						
Názov projektu			Vybudovanie prístupových komunikácií k pozemkom			
Garant			Obec Seč			
Partneri garanta (spolupráca s ...)			Projektová kancelária, stavebná spoločnosť			
Začatie a ukončenie projektu (od ..... do .....)			2015-2016			
Stav projektu pred realizáciou			Chýbajúce prístupové komunikácie, pripravená projektová dokumentácia i stavebné povolenie			
Cieľ projektu			Dobudovanie dopravnej infraštruktúry			
Výstupy			Vybudované prístupové komunikácie k pozemkom			
Užívatelia			Obyvatelia obce a vlastníci pozemkov			
Indikátory monitoringu			Dĺžka komunikácií, počet užívateľov			
Poznámky			-----			
Realizácia projektu						
Fáza/míľnik		Súčinnosť iného odboru alebo subjektu		Termín (mesiac/rok)		
Vypracovanie projektovej dokumentácie		Projektant		Pripravené		
Vydanie stavebného povolenia		Stavebný úrad		Pripravené		
Spracovanie a registrácia žiadosti o NFP, zhromaždenie príloh		Obecný úrad		Pripravené		
Realizácia		Stavebná spoločnosť		05-10/2016		
Kolaudácia		Stavebný úrad		12/2016		
Vypracovanie projektovej dokumentácie						
Druh výdavku		Náklady spolu (eur)	z toho verejné zdroje			z toho súkromné zdroje
			EU	ŠR	VÚC	Obec
Realizácia projektu		1200000	900000	240000	0	60000
Spolu		1200000	900000	240000	0	60000

<b>Základné údaje o projektovom zámere č. 2.1.1</b>	
Názov projektu	<b>Výstavba multifunkčného ihriska</b>
Garant	Obec Seč



Partneri garanta (spolupráca s ...)	Projektová kancelária, stavebná spoločnosť					
Začatie a ukončenie projektu (od ..... do .....)	2016 - 2017					
Stav projektu pred realizáciou	Chýbajúce možnosti športového využitia v obci pre všetky vekové kategórie					
Cieľ projektu	Dobudovanie infraštruktúry v obci					
Výstupy	Vybudované multifunkčné ihrisko					
Užívatelia	Obyvatelia obce					
Indikátory monitoringu	Plocha vybudovaného objektu, počet druhov športov, počet užívateľov					
Poznámky	-----					
Realizácia projektu						
Fáza/míľnik	Súčinnosť iného odboru alebo subjektu			Termín (mesiac/rok)		
Vypracovanie projektovej dokumentácie	Projektant			03/2016		
Vydanie stavebného povolenia	Stavebný úrad			05/2016		
Spracovanie a registrácia žiadosti o NFP, zhromaždenie príloh	Obecný úrad			06-07/2016		
Realizácia	Vybraný dodávateľ			10/2016-4/2017		
Kolaudácia	Stavebný úrad			05/2017		
Financovanie projektu						
Druh výdavku	Náklady spolu (eur)	z toho verejné zdroje				z toho súkromné zdroje
		EU	ŠR	VÚC	Obec	
Realizácia projektu	80000	60000	16000	0	4000	0
Spolu	80000	60000	16000	0	4000	0

Základné údaje o projektovom zámere č. 2.2.1		
Názov projektu	Vybudovanie a vybavenie detských ihrísk	
Garant	Obec Seč	
Partneri garanta (spolupráca s ...)	Projektová kancelária, stavebná spoločnosť	
Začatie a ukončenie projektu (od ..... do .....)	2016 - 2017	
Stav projektu pred realizáciou	Chýbajúce možnosti voľnočasových aktivít v obci	
Cieľ projektu	Zlepšenie možností trávenia voľného času	
Výstupy	Vybudované a vybavené detské ihrisko	
Užívatelia	Obyvatelia obce	
Indikátory monitoringu	Plocha vybudovaného ihriska, počet užívateľov	
Poznámky	-----	
Realizácia projektu		
Fáza/míľnik	Súčinnosť iného odboru alebo subjektu	Termín (mesiac/rok)
Vypracovanie projektovej dokumentácie	Projektant	06/2016
Vydanie stavebného povolenia	Stavebný úrad	08/2016
Spracovanie a registrácia žiadosti o NFP, zhromaždenie	Obecný úrad	09-10/2016

príloh		
Realizácia	Vybraný dodávateľ	04-06/2017
Kolaudácia	Stavebný úrad	08/2017
<b>Financovanie projektu</b>		
Druh výdavku	Náklady spolu (eur)	z toho verejné zdroje
		z toho súkromné zdroje
		EU ŠR VÚC Obec
Realizácia projektu	10000	7500 2000 0 500 0
<b>Spolu</b>	<b>10000</b>	<b>7500 2000 0 500 0</b>

Základné údaje o projektovom zámere č. 2.3.1						
Názov projektu		Výsadba zelene a okrasných rastlín na verejných priestranstvách				
Garant		Obec Seč				
Partneri garanta (spolupráca s ...)		Externý dodávateľ				
Začatie a ukončenie projektu (od ..... do .....)		2018				
Stav projektu pred realizáciou		Nedostatok kultivovanej zelene v obci, potreba zatraktívnenia vzhľadu verejných priestranstiev				
Cieľ projektu		Skvalitnenie vzhľadu obecných priestranstiev				
Výstupy		Zelené a upravené verejné priestranstvá				
Užívatelia		Obyvatelia obce				
Indikátory monitoringu		Plocha verejných priestranstiev, počet dotknutých osôb				
Poznámky		-----				
Realizácia projektu						
Fáza/míľnik		Súčinnosť iného odboru alebo subjektu			Termín (mesiac/rok)	
Spracovanie a registrácia žiadosti o NFP, realizácia projektu		Obecný úrad			02-10/2018	
Financovanie projektu						
Druh výdavku		Náklady spolu (eur)	z toho verejné zdroje			z toho súkromné zdroje
			EU	ŠR	VÚC	Obec
Realizácia projektu		5000	0	0	4000	1000
Spolu		5000	0	0	4000	1000

<b>Základné údaje o projektovom zámere č. 3.1.1</b>	
Názov projektu	<b>Likvidácia a sanácia čiernych skládok na území obce</b>
Garant	Obec Seč
Partneri garanta (spolupráca s ...)	Projektová kancelária, externý dodávateľ, odbor životného prostredia, externý manažment
Začatie a ukončenie projektu (od ..... do .....)	2018-2019
Stav projektu pred realizáciou	Existencia dvoch čiernych skládok na území obce
Cieľ projektu	Zlepšenie ochrany životného prostredia

Výstupy	Odstránené 2 čierne skládky					
Užívatelia	Obyvatelia obce a širšieho okolia					
Indikátory monitoringu	Počet odstránených čiernych skládok, objem odstráneného odpadu, počet druhov odstráneného odpadu					
Poznámky	-----					
Realizácia projektu						
Fáza/míľnik	Súčinnosť iného odboru alebo subjektu			Termín (mesiac/rok)		
Vypracovanie projektovej dokumentácie	Projektant			03-05/2018		
Vydanie stavebného povolenia	Stavebný úrad/odbor ochrany ŽP			06/2018		
Spracovanie a registrácia žiadosti o NFP, zhromaždenie príloh	Externý manažment/obecný úrad			07-09/2018		
Realizácia	Vybraný dodávateľ			04-08/2019		
Financovanie projektu						
Druh výdavku	Náklady spolu (eur)	z toho verejné zdroje				z toho súkromné zdroje
		EU	ŠR	VÚC	Obec	
Realizácia projektu	80000	60000	16000	0	4000	0
Spolu	80000	60000	16000	0	4000	0

Základné údaje o projektovom zámere č. 3.2.1		
Názov projektu	Vybudovanie obecného kompostoviska	
Garant	Obec Seč	
Partneri garanta (spolupráca s ...)	Projektová kancelária, stavebná spoločnosť, externý manažment	
Začatie a ukončenie projektu (od ..... do .....)	2019-2020	
Stav projektu pred realizáciou	Chýbajúce obecné kompostovisko	
Cieľ projektu	Zlepšenie ochrany životného prostredia	
Výstupy	Obecné kompostovisko	
Užívatelia	Obyvatelia obce a širšieho okolia	
Indikátory monitoringu	Celková plocha kompostoviska, objem kompostu ročne	
Poznámky	-----	
Realizácia projektu		
Fáza/míľnik	Súčinnosť iného odboru alebo subjektu	Termín (mesiac/rok)
Vypracovanie projektovej dokumentácie	Projektant	05-06/2019
Vydanie stavebného povolenia	Stavebný úrad	07/2019
Spracovanie a registrácia žiadosti o NFP, zhromaždenie príloh	Externý manažment	07-09/2019
Realizácia	Vybraný dodávateľ	11/2019-05/2020
Kolaudácia	Stavebný úrad	07/2020

Financovanie projektu						
Druh výdavku	Náklady spolu (eur)	z toho verejné zdroje				z toho súkromné zdroje
		EU	ŠR	VÚC	Obec	
Realizácia projektu	50 000	37500	10000	0	2500	0
<b>Spolu</b>	<b>50 000</b>	<b>37500</b>	<b>10000</b>	<b>0</b>	<b>2500</b>	<b>0</b>

## ČASŤ D – REALIZAČNÁ ČASŤ

Realizačná časť popisuje postupy inštitucionálneho a organizačného zabezpečenia realizácie programu rozvoja obce Seč a približuje systém monitorovania a hodnotenia plnenia programu rozvoja obce na základe stanovených merateľných ukazovateľov. Súčasťou tejto časti je aj vecný a časový harmonogram realizácie programu formou akčných plánov. Realizačná časť obsahuje:

- východiská,
- popis úloh jednotlivých partnerov pri realizácii PHRSR,
- popis postupov inštitucionálneho a organizačného zabezpečenia,
- stručný popis komunikačnej stratégie PHRSR k jednotlivým cieľovým aktivitám,
- popis systému monitorovania a hodnotenia plnenia PHRSR,
- akčný plán s výhľadom do roku 2020.

### 4.1 Východiská a popis úloh jednotlivých partnerov pri realizácii

Pri realizácii PHRSR vystupujú ako partneri samosprávy obce Seč obyvatelia obce, ktorí boli prizvaní a zúčastnili sa vyplňania dotazníkov, kde definovali svoje požiadavky. Následne aktívne pristupovali k prerokovaniu finálneho návrhu PHRSR obce. V rámci prípravy dokumentu bol vypracovaný dotazník, ktorý bol distribuovaný do domácností. Rovnako tak poslanci a zamestnanci OÚ boli prizvaní ku konzultácii jednotlivých častí strategického dokumentu.

### 4.2 Postupy organizačného a inštitucionálneho zabezpečenia

Realizácia PHRSR obce je činnosťou samosprávy obce, a tá ju vykonáva prostredníctvom svojich orgánov. Samospráva jedenkrát ročne získa a spracuje pripomienky poslancov, OÚ, partnerov a verejnosti, do leta v čase začiatku prípravy rozpočtu na ďalší rok. Táto činnosť naplánovaná do termínu december príslušného roku, kedy bude predložené hodnotenie PHRSR za predchádzajúci rok, aj jeho prípadná aktualizácia.

Vo vzťahu k realizácii PHRSR obecné zastupiteľstvo berie na vedomie návrh strategickej časti dokumentu, schvaľuje celý dokument PHRSR a každoročne schvaľuje vyhodnotenie jeho plnenia. Obecné zastupiteľstvo taktiež schvaľuje spolufinancovanie projektov. Obecné zastupiteľstvo schvaľuje každoročne hodnotiace a monitorovacie správy, rozhoduje o prípadných zmenách a aktualizácii programu.

Najvyšším výkonným orgánom obce a jeho predstaviteľom je starosta. Rozhoduje vo všetkých veciach správy obce, ktoré nespádajú do právomocí a kompetencií obecného zastupiteľstva. Starosta sa spolupodieľal na príprave dokumentu, riadil proces realizácie, podpisuje schválenie celého dokumentu, vykonáva uznesenia a zastupuje obec vo vzťahu k Programu hospodárskeho rozvoja a sociálneho rozvoja obce Seč na roky 2016-2020 k štátnym orgánom, k právnickým a fyzickým osobám. Inštitucionálnu a administratívnu stránku zabezpečuje obecný úrad.

Tabuľka - Komunikačný plán pre fázu realizácie PHRSR

Časový rámec	Miesto konania	Cieľová skupina	Forma	Téma, ciele	Vstupné údaje	Výstupy
10/2016	OÚ	Poslanci	Pracovné stretnutie	Projektové zámery na rok 2017	Základné údaje o projektových zámeroch	Návrh časového, inštitucionálneho a finančného zabezpečenia projektových zámerov na rok 2017
10/2016	OÚ	Občania	Verejné prerokovanie	Projektové zámery na rok 2017	Návrh časového, inštitucionálneho a finančného zabezpečenia projektových zámerov na rok 2017	Pripomienky a návrhy občanov
11/2016	OÚ	Poslanci	Pracovné stretnutie	Prepojenie PHRSR a programového rozpočtovania	Metodika programového rozpočtovania, výsledky hospodárenia 2016	Návrhy štruktúry programového rozpočtu na rok 2017
12/2016	OÚ	Občania	Verejné prerokovanie	Rozpočet obce na rok 2017	Návrh rozpočtu obce na rok 2017	Pripomienky a návrhy občanov, ponuka pre súkromných investorov
10/2017	OÚ	Poslanci	Pracovné stretnutie	Projektové zámery na rok 2018	Základné údaje o projektových zámeroch	Návrh časového, inštitucionálneho a finančného zabezpečenia projektových zámerov na rok 2018
10/2017	OÚ	Občania	Verejné prerokovanie	Projektové zámery na rok 2018	Návrh časového, inštitucionálneho a finančného zabezpečenia projektových zámerov na rok 2018	Pripomienky a návrhy občanov
11/2017	OÚ	Poslanci	Pracovné stretnutie	Prepojenie PHRSR a programového rozpočtovania	Metodika programového rozpočtovania, výsledky hospodárenia 2017	Návrhy štruktúry programového rozpočtu na rok 2018
12/2017	OÚ	Občania	Verejné prerokovanie	Rozpočet obce na rok 2018	Návrh rozpočtu obce na rok 2018	Pripomienky a návrhy občanov, ponuka pre súkromných investorov
10/2018	OÚ	Poslanci	Pracovné stretnutie	Projektové zámery na rok 2019	Základné údaje o projektových zámeroch	Návrh časového, inštitucionálneho a finančného zabezpečenia projektových zámerov na rok 2019
10/2018	OÚ	Občania	Verejné prerokovanie	Projektové zámery na rok 2019	Návrh časového, inštitucionálneho a finančného zabezpečenia projektových zámerov na rok 2019	Pripomienky a návrhy občanov

11/2018	OÚ	Poslanci	Pracovné stretnutie	Prepojenie PHRSR a programového rozpočtovania	Metodika programového rozpočtovania, výsledky hospodárenia 2018	Návrhy štruktúry programového rozpočtu na rok 2019
12/2018	OÚ	Občania	Verejné prerokovanie	Rozpočet obce na rok 2019	Návrh rozpočtu obce na rok 2019	Pripomienky a návrhy občanov, ponuka pre súkromných investorov
10/2019	OÚ	Poslanci	Pracovné stretnutie	Projektové zámery na rok 2020	Základné údaje o projektových zámeroch	Návrh časového, inštitucionálneho a finančného zabezpečenia projektových zámerov na rok 2020
10/2019	OÚ	Občania	Verejné prerokovanie	Projektové zámery na rok 2020	Návrh časového, inštitucionálneho a finančného zabezpečenia projektových zámerov na rok 2020	Pripomienky a návrhy občanov
11/2019	OÚ	Poslanci	Pracovné stretnutie	Prepojenie PHRSR a programového rozpočtovania	Metodika programového rozpočtovania, výsledky hospodárenia 2019	Návrhy štruktúry programového rozpočtu na rok 2020
12/2019	OÚ	Občania	Verejné prerokovanie	Rozpočet obce na rok 2020	Návrh rozpočtu obce na rok 2020	Pripomienky a návrhy občanov, ponuka pre súkromných investorov

### Formulár - Záznam z verejného prerokovania

#### Zápis o prerokovaní strategického dokumentu v komisiách samosprávy

**Názov dokumentu:** Program hospodárskeho a sociálneho rozvoja obce Seč na roky 2016 – 2020

**Pripomienkovanie realizoval:** odborný útvar samosprávy (napr. kancelária starostu)

**Termín pripomienkovania:** kedy

**Oznam uverejnený:** kde

**Text dokumentu k dispozícii:** kde

**Spôsob doručenia pripomienok:** poštou, do schránky, e-mailom a pod.

**Priamo oslovené subjekty:** výbory mestských častí, mimovládne organizácie a pod.

#### Pripomienka č. 1

Text pripomienky:

Pripomienka sa týka časti dokumentu:

Zaslal: názov komisie a dátum zasadnutia

Zdôvodnenie komisie:

Vyjadrenie odborného útvaru: pripomienku akceptujeme/neakceptujeme

Zdôvodnenie odborného útvaru:

**Počet pripomienok:** celkový počet: ..... akceptované: .....

**Zápis spracoval:** meno, funkcia, dňa, podpis



### 4.3 Komunikačná stratégia

Rôzne formy komunikácie budú súčasťou každého z pripravovaných a realizovaných projektov PHRSR v rámci povinnej i nep povinnej činnosti informovania a publicity (pri projektoch financovaných z EŠIF a dotačných titulov), alebo v rámci komunikácie zainteresovaných cieľových skupín pri príprave a realizácii jednotlivých projektov.

Komunikácia prebieha priamou účasťou na zasadnutiach obecného zastupiteľstva. Dôležitým nástrojom komunikácie je pre obec webová stránka, informačné tabule a rozhlas. Komunikácia s obyvateľmi prebieha neustále až do ukončenia platnosti PHRSR. Ďalším nástrojom komunikácie sú i rokovania v rámci obecného zastupiteľstva, kde materiál na rokovanie pripravuje starosta obce v súčinnosti so zamestnancami obce. Rovnako tak hlavný kontrolór, vychádzajúc z definície jeho funkcie, môže dať stanovisko k prerokovanému materiálu.

### 4.4 Systém monitorovania, hodnotenia a aktualizácie PHRSR

Cieľom monitoringu akčného plánu a projektových zámerov obce Seč je zostaviť komplexnú informáciu o tom, ako sa plnia opatrenia navrhnuté v PHRSR počas celého obdobia platnosti dokumentu. Tieto údaje sú k dispozícii pre samosprávu a širokú verejnosť.

Samospráva jedenkrát ročne získa a spracuje pripomienky partnerov, OcÚ, poslancov a verejnosti, do leta v čase začiatku prípravy rozpočtu na ďalší rok. Táto činnosť je naplánovaná do termínu príslušného roku, kedy bude predložené hodnotenie PHRSR za predchádzajúci rok, jeho prípadná aktualizácia, hodnotenie ukazovateľov vrátane korekcií v rámci pravidelného každoročného hodnotenia. V prípade nutnosti korekcií mimo stanovené termíny vykoná korekciu starosta obce.

Akčný plán je zoradený podľa opatrení a aktivít. Realizáciu navrhnutých aktivít a ich monitoring zabezpečuje štatutárny zástupca obce Seč, alebo poverený pracovník obecného úradu. V niektorých prípadoch je ako realizátor danej aktivity uvedený iný subjekt (investor, prevádzkovateľ, partnerská inštitúcia a pod.) Akčný plán a projektové zámery sú spracované na základe údajov v schválenom rozpočte obce.

Správa o plnení akčného plánu a projektových zámerov bude spracovaná vždy k 1.12. príslušného roka v zmysle Programu hospodárskeho rozvoja a sociálneho rozvoja obce Seč na roky 2016-2020.

**Tabuľka - Plán hodnotenia a monitorovania**

**Plán priebežných hodnotení PHRSR na programové obdobie 2016-2020**

Typ hodnotenia	Vykonať prvýkrát	Dôvod vykonania/periodicita
<b>Strategické</b>	Najskôr v roku 2018	Podľa rozhodnutia obce/koordinátora PHRSR a vzniknutej spoločenskej potreby
<b>Operatívne</b>	V prípade potreby	
<b>Tematické</b>	2017	Téma hodnotenia identifikovaná ako riziková časť vo výročnej monitorovacej správe za predchádzajúci kalendárny rok
<b>Ad hoc mimoriadne</b>	V prípade potreby	Pri značnom odklone od stanovených cieľov a hodnôt ukazovateľov
<b>AD hoc hodnotenie celého PHRSR alebo jeho časti</b>		Na základe rozhodnutia starostu, kontrolného orgánu obce, podnetu poslancov - na základe protokolu NKÚ SR, správy auditu a pod.

Zdroj: Vlastné spracovanie



**ČASŤ E – FINANČNÁ ČASŤ**

Finančná časť PHRSR obce poukazuje na finančné zabezpečenie jednotlivých opatrení a aktivít, inštitucionálnu a organizačnú stránku realizácie PHRSR v podmienkach obce Seč. Súčasťou tejto časti je vymedzenie indikatívneho finančného plánu na celú realizáciu PHRSR, model viaczdrojového financovania ako aj hodnotiace tabuľky pre výber projektov.

**Tabuľka - Intervenčná tabuľka - Príklad modelu viaczdrojového financovania**

Viaczdrojové financovanie							
Prioritná oblasť	Celkové náklady	Verejné zdroje					Súkromné zdroje
		EÚ	štát	VÚC	obec	spolu	
Opatrenie 1.1 - Obnova verejného osvetlenia	41 000	30000	8000	0	3000	41 000	0
Opatrenie 1.2 - Obnova funkcie verejných studní	20 000	15000	4000	0	1000	20 000	0
Opatrenie 1.3 - Rekonštrukcia miestneho rozhlasu	10 000	7500	2000	0	500	10 000	0
Opatrenie 1.4 - Vybudovanie kanalizácie	7 000 000	5250000	1400000	0	350 000	7 000 000	0
Opatrenie 1.5 - Vybudovanie kamerového systému v obci	10 000	7500	2000	0	500	10 000	0
Opatrenie 1.6 - Rekonštrukcia multifunkčnej obecnej budovy	240 000	180000	48 000	0	12000	240 000	0
Opatrenie 1.7 - Rekonštrukcia materskej školy	60 000	45000	12000	0	3000	60000	0
Opatrenie 1.8 - Vybudovanie parkoviska pred cintorínom	20 000	15000	4000	0	1000	20000	0
Opatrenie 1.9 - Obnova autobusových zastávok	18 000	13500	3600	0	900	18000	0
Opatrenie 1.10 - Vybudovanie prístupových ciest k pozemkom	1 200 000	900000	240000	0	60000	1 200 000	0
Opatrenie 2.1 - Výstavba multifunkčného ihriska	80 000	60000	16000	0	4000	80000	0

Opatrenie 2.2 - Vybudovanie detských ihrísk	10 000	7500	2000	0	500	10000	0
Opatrenie 2.3 - Zlepšenie úpravy verejných priestranstiev	5 000	0	0	4000	1000	5000	0
Opatrenie 3.1 - Likvidácia čiernych skládok	80 000	60000	16000	0	4000	80 000	0
Opatrenie 3.2 - Zriadenie kompostoviska	50 000	37500	10000	0	2500	50 000	0
<b>Spolu</b>	<b>8 844 000</b>	<b>6 628 500</b>	<b>1 767 600</b>	<b>4000</b>	<b>443 900</b>	<b>8 844 000</b>	<b>0</b>

Tabuľka - Indikatívny rozpočet - sumarizácia

	2015	2016	2017	2018	2019	2020
<b>I. Hospodárska oblasť</b>	<b>0</b>	<b>1200000</b>	<b>61 000</b>	<b>78 000</b>	<b>7230 000</b>	<b>50 000</b>
<b>II. Sociálna oblasť</b>	<b>0</b>	<b>0</b>	<b>90 000</b>	<b>5000</b>	<b>0</b>	<b>0</b>
<b>III. Environmentálna oblasť</b>	<b>0</b>	<b>0</b>	<b>0</b>	<b>0</b>	<b>80 000</b>	<b>50 000</b>

**ZÁVER****Formulár - Schválenie PHRSR**

<b>Schválenie PHRSR</b>	
<b>Názov dokumentu</b>	<b>Program hospodárskeho rozvoja a sociálneho rozvoja obce Seč na roky 2016 - 2020</b>
<b>Štruktúra dokumentu</b>	<p><b>Časť 1 – Analytická časť</b> Analytická časť obsahuje komplexné hodnotenie a analýzu východiskovej situácie obce s väzbami na širšie územie.</p> <p><b>Časť 2 – Strategická časť</b> Táto časť obsahuje stratégiu rozvoja územia pri zohľadnení jeho vnútorných špecifik a určuje hlavné ciele a priority rozvoja obce.</p> <p><b>Časť 3 – Programová časť</b> Obsahuje najmä zoznam opatrení a aktivít na zabezpečenie realizácie PHRSR.</p> <p><b>Časť 4 – Realizačná časť</b> Zameriava sa na popis postupov inštitucionálneho a organizačného zabezpečenia realizácie PHRSR obce, systém monitorovania a hodnotenia plnenia PHRSR s ustanovením merateľných ukazovateľov, tiež vecný a časový harmonogram realizácie PHRSR formou akčných plánov.</p> <p><b>Časť 5 – Finančná časť</b> Obsahuje finančné zabezpečenie jednotlivých opatrení a aktivít, inštitucionálnu a organizačnú stránku realizácie PHRSR obce.</p>
<b>Spracovanie</b>	<p>Program hospodárskeho rozvoja a sociálneho rozvoja obce Seč na roky 2016 - 2020 (ďalej len „PHRSR 2016-2020“) bol spracovaný v súlade s Metodikou na vypracovanie programu hospodárskeho rozvoja a sociálneho rozvoja obce/obcí/VÚC, ktorá bola vydaná Ministerstvom dopravy, výstavby a regionálneho rozvoja SR dňa 18/8/2014 a to v nadväznosti na novelu Zákona o podpore regionálneho rozvoja schválenej vládou SR 1. januára 2015.</p> <ul style="list-style-type: none"> <li>- externí odborníci – spracovanie na kľúč, vypracovanie odborne spôsobilou osobou</li> <li>- s poslancami, starostom a pracovníkmi samosprávy</li> </ul> <p>Spracovanie dokumentu prebiehalo v termíne od októbra 2015 – do decembra 2015.</p> <p>Riadiaci tím pozostával z:</p> <p><b>Dodávateľ</b> <b>Starosta obce:</b> Anton Vrecko <b>Zástupca starostu:</b> Andrea Budinská <b>Pracovníci OÚ:</b> Katarína Poláková <b>Poslanci obecného zastupiteľstva:</b> Marián Brtko , Andrea Budinská, Ľuboš Sucháň</p>

	<p><b>Zástupca z mimovládneho sektora:</b> PhDr. Milena Pánisová, Mgr. Zuzana Humajová</p> <p>Komunikácia s verejnosťou prebiehala prostredníctvom vyplňania dotazníkov občanmi obce Seč.</p> <table><tr><td>Odovzdaných dotazníkov spolu</td><td>30</td></tr><tr><td>% populácie</td><td>7,77%</td></tr></table> <p>Financovanie spracovania obec hradí z vlastných zdrojov.</p>	Odovzdaných dotazníkov spolu	30	% populácie	7,77%
Odovzdaných dotazníkov spolu	30				
% populácie	7,77%				
<b>Prerokovanie</b>	<p>Verejné pripomienkovanie prebiehalo v termíne 2. 12. 2015 – 9.12.2015. Dokument bol uverejnený na úradnej tabuli obce Seč a bol dostupný k nahliadnutiu na OÚ. Priamo boli oslovené subjekty: <i>J.A.S. Trans s.r.o. - nákladná a cetná doprava</i></p> <p>Počas verejného pripomienkovania neboli doručené žiadne pripomienky.</p>				
<b>Schválenie</b>					

## PRÍLOHY

### 1. Povinné prílohy

#### Príloha č.1 - Zoznam členov riadiaceho tímu, pracovných skupín a partnerov zapojených do spracovania PHRSR

Zoznam členov riadiaceho tímu	
Anton Vrecko	Starosta obce
Andrea Budinská	Zástupca starostu obce
Zoznam členov pracovných skupín	
Funkcia v strategickom plánovaní	Funkcia v pracovnom zaradení
Hospodárska skupina	
Ľuboš Ďuriš	zodpovedný za finančnú časť, finančné plánovanie, rozpočty
Lukáš Štrbák	zodpovedný za finančnú časť, finančné plánovanie, rozpočty
Tomáš Papranec	zodpovedný za stanovené ciele a opatrenia
Sociálna skupina	
Ing. Alena Bajžíková	zodpovedná za strategickú a programovú časť
PhDr. Milena Pánisová	zodpovedná za strategickú a programovú časť, zabezpečenie komunikácie s verejnosťou
Mgr. Zuzana Humajová	zabezpečenie komunikácie s verejnosťou
Environmentálna skupina	
Mgr. Vladimíra Humajová	riadenie procesu spracovania, zodpovedná za realizačnú časť
Katarína Poláková	dohľad nad jednotlivými zámermi
Darina Šimorová	dohľad nad stanovením projektov
Zoznam partnerov zapojených do spracovania PHRSR	
MŠ Seč	

Zdroj: vlastné spracovanie

## Príloha č.2 - Zoznam informačných zdrojov použitých v PHRSR

Zoznam analyzovaných koncepčných dokumentov				
Názov dokumentu / zdroj dát	Platnosť	Úroveň dokumentu	Oblasť dát / téma	Webová stránka
Stratégia Európa 2020	2020	európska		<a href="http://www.eu2020.gov.sk/">http://www.eu2020.gov.sk/</a>
Partnerská dohoda SR na roky 2014 – 2020	2020	národná		<a href="http://www.partnerskadohoda.gov.sk/">http://www.partnerskadohoda.gov.sk/</a>
Národná stratégia regionálneho rozvoja	2030	národná		<a href="http://www.telecom.gov.sk">http://www.telecom.gov.sk</a>
Národný rozvojový plán	2020	národná		<a href="http://www.nsrr.sk/">http://www.nsrr.sk/</a>
Program hospodárskeho a sociálneho rozvoja Trenčianskeho samosprávneho kraja	2020	regionálna	Strategická časť, regionálny rozvoj	<a href="http://www.tsk.sk/buxus/docs/content/PHSR_TSK.pdf">http://www.tsk.sk/buxus/docs/content/PHSR_TSK.pdf</a>
Program hospodárskeho a sociálneho rozvoja obce Seč 2007-2013	2019	lokálna	Analytická časť	Dostupné na OÚ
Sčítanie obyvateľov, domov a bytov 2011	-----	národná	Demografia Bytový a domový fond	<a href="http://slovak.statistics.sk">http://slovak.statistics.sk</a>
Štatistický úrad SR	-----	národná	Demografia	<a href="http://slovak.statistics.sk">http://slovak.statistics.sk</a>
Atlas SR	-----	národná	Poloha obce	
Google Earth	-----	nadnárodná	Poloha a vzdialenosti, doprava	<a href="http://www.maps.google.com">http://www.maps.google.com</a>
Obecný úrad Seč	-----	lokálna	Vybavenosť, strategické priority, finančná a rozpočtová oblasť	
Štandardy minimálnej vybavenosti obcí	-----	národná	Domový a bytový fond	<a href="http://www.telecom.gov.sk/index/index.php?ids=75272">http://www.telecom.gov.sk/index/index.php?ids=75272</a>
Cestovný poriadok	-----	národná	Autobusové spojenia	<a href="http://www.cp.sk">http://www.cp.sk</a>

Zdroj: vlastné spracovanie

**Príloha č. 3 - Zoznam použitých skratiek**

ESF - Európsky sociálny fond  
ha - hektár  
IP - Investičná priorita  
KH - Kohézny fond  
km - kilometer  
LAU - lokálna štatistická územná jednotka  
MF SR - Ministerstvo financií Slovenskej republiky  
MH SR - Ministerstvo hospodárstva Slovenskej republiky  
MŠ - Materská škola  
MŽP SR - Ministerstvo životného prostredia Slovenskej republiky  
NFP - Nenávratný finančný príspevok  
NSRR - Národný strategický referenčný rámec  
NUTS - Nomenklatúra územných štatistických jednotiek  
OÚ - Obecný úrad  
PHSR - Plán hospodárskeho a sociálneho rozvoja  
PHRSR - Plán hospodárskeho rozvoja a sociálneho rozvoja  
PPA - Pôdohospodárska platobná agentúra  
príp. - prípadne  
SR - Slovenská republika  
s.r.o. - spoločnosť s ručeným obmedzením  
SWOT analýza - Analýza silných a slabých stránok, príležitostí a hrozieb  
ŠODB - Sčítanie obyvateľov, domov a bytov  
ŠÚ SR - Štatistický úrad Slovenskej republiky  
ŽP - životné prostredie  
ZŠ - základná škola



## Príloha č. 4 - Akčný plán na daný rozpočtový rok s výhľadom do roku 2020

Akčný plán pre Hospodársku oblasť v obci Seč Priorita A) Rozvoj technickej infraštruktúry			
Aktivita	Rok	Zodpovedá	Financovanie
Opatrenie 1.1 - Obnova verejného osvetlenia			
Aktivita 1.1.1 - <b>Rekonštrukcia sústavy verejného osvetlenia</b>	2016-2017	Obec Seč	41 000
Opatrenie 1.2 - Obnova funkcie verejných studní			
Aktivita 1.2.1 - <b>Zabezpečenie obnovy funkcie obecných studní</b>	2018-2019	Obec Seč	20 000
Opatrenie 1.3 - Rekonštrukcia miestneho rozhlasu			
Aktivita 1.3.1 - <b>Rekonštrukcia miestneho rozhlasu</b>	2018-2019	Obec Seč	10 000
Opatrenie 1.4 - Vybudovanie kanalizácie			
Aktivita 1.4.1 - <b>Vybudovanie kanalizačnej siete v obci</b>	2018-2019	Obec Seč	7 000 000
Opatrenie 1.5 - Vybudovanie kamerového systému v obci			
Aktivita 1.5.1 - <b>Umiestnenie a sprevádzkovanie kamerového systému v obci</b>	2018-2019	Obec Seč	10 000
PRIORITA B) Zlepšenie stavu obecných budov			
Opatrenie 1.6 - Rekonštrukcia multifunkčnej obecnej budovy			
Aktivita 1.6.1 - <b>Obnova exteriéru multifunkčného objektu</b>	2018-2019	Obec Seč	190 000
Aktivita 1.6.2 - <b>Modernizácia interiéru multifunkčného objektu</b>	2018-2020	Obec Seč	50 000
Opatrenie 1.7 - Rekonštrukcia materskej školy			
Aktivita 1.7.1 - <b>Obnova exteriéru budovy materskej školy</b>	2017-2018	Obec Seč	60 000
PRIORITA C) Zlepšenie možností dopravnej infraštruktúry			
Opatrenie 1.8 - Vybudovanie parkoviska pred cintorínom			
Aktivita 1.8.1 - <b>Vybudovanie parkovacích miest pred obecným cintorínom</b>	2016-2017	Obec Seč	20 000

Opatrenie 1.9 - Obnova autobusových zastávok			
Aktivita 1.9.1 - <b>Rekonštrukcia autobusových zastávok</b>	2017-2018	Obec Seč	18 000
Opatrenie 1.10 - Vybudovanie prístupových ciest k pozemkom			
Aktivita 1.10.1 - <b>Vybudovanie prístupových komunikácií k pozemkom</b>	2015-2016	Obec Seč	1 200 000

Akčný plán pre Sociálnu oblasť v obci Seč Priorita D) Zlepšenie možností trávenia voľného času			
Aktivita	Rok	Zodpovedá	Financovanie
Opatrenie 2.1 - Výstavba multifunkčného ihriska			
Aktivita 2.1.1 - <b>Výstavba multifunkčného ihriska</b>	2016-2017	Obec Seč	80 000
Opatrenie 2.2 - Vybudovanie detských ihrísk			
Aktivita 2.2.1 - <b>Vybudovanie a vybavenie detských ihrísk</b>	2016-2017	Obec Seč	10 000
PRIORITA E) Skvalitnenie vzhľadu obecných priestranstiev			
Opatrenie 2.3 - Zlepšenie úpravy verejných priestranstiev			
Aktivita 2.3.1 - <b>Výsadba zelene a okrasných rastlín na verejných priestranstvách</b>	2018	Obec Seč	5000

Akčný plán pre Environmentálnu oblasť v obci Seč Priorita F) Zvýšenie kvality životného prostredia			
Aktivita	Rok	Zodpovedá	Financovanie
Opatrenie 3.1 - Likvidácia čiernych skládok			
Aktivita 3.1.1 - <b>Likvidácia a sanácia čiernych skládok na území obce</b>	2018-2019	Obec Seč	80 000
Opatrenie 3.2 - Zriadenie kompostoviska			
Aktivita 3.2.1 - <b>Vybudovanie obecného kompostoviska</b>	2019-2020	Obec Seč	50 000

**2. Ostatné prílohy****Príloha 5 - Zámer spracovania PHRSR**

Názov dokumentu	Program hospodárskeho a sociálneho rozvoja obce Seč na roky 2016-2020
Forma spracovania	PHRSR bol spracovaný externými odborníkmi v spolupráci s pracovníkmi obce.
Riadenie procesu spracovania	Proces spracovania PHRSR prebehol za účasti pracovných skupín, ktoré mali za úlohu riadiť jednotlivé oblasti pôsobnosti: hospodársku, environmentálnu a sociálnu.
Obdobie spracovania	Spracovanie PHRSR prebiehalo v období od októbra do decembra 2015. Harmonogram spracovania je bližšie rozpracovaný v prílohe 6.
Financovanie spracovania	<ul style="list-style-type: none"> <li>- náklady na vlastné spracovanie – experti (vyjadrené v osobohodinách)</li> <li>- náklady na získanie informačných podkladov – štatistiky, analýzy, prognózy, dotazníky,</li> <li>- náklady na stretnutia – pracovné skupiny a verejnosť,</li> <li>- náklady na publicitu – tlač informačných materiálov, úprava elektronických médií.</li> </ul>

Zdroj: vlastné spracovanie

**Príloha 6 - Harmonogram spracovania PHRSR**

Harmonogram spracovania PHRSR - rok 2015												
	I	II	III	IV	V	VI	VII	VIII	IX	X	XI	XII
Úvod										X		
Analytická časť										X		
Strategická časť											X	
Programová časť											X	
Realizačná časť											X	
Finančná časť											X	
Záver												X

Zdroj: Weisová, Bernátová: Strategické plánovanie samosprávy, Municipalia 2012

**Príloha 7 - Metódy zapojenia verejnosti do prípravy PHRSR**

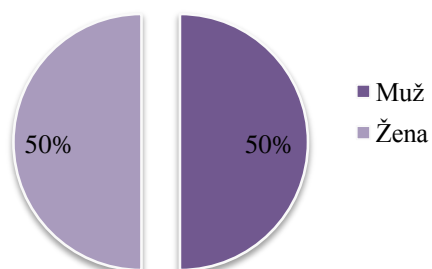
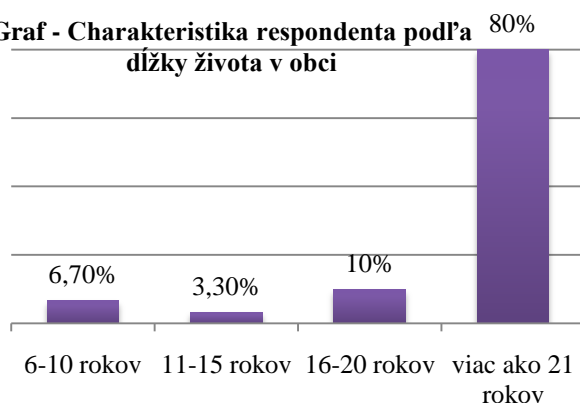
Metóda	Informovanie verejnosti	Získavanie názorov verejnosti	Zohľadnenie názorov verejnosti
Tlačené materiály	X		
Verejné informačné tabule	X		
Internetové stránky obce			
Vystúpenia v obecnom rozhlase	X		
Stretnutia s kľúčovými ľuďmi, skupinami			
Dotazník pre záujmové skupiny		X	X
Dotazník pre širokú verejnosť		X	X

Zdroj: vlastné spracovanie

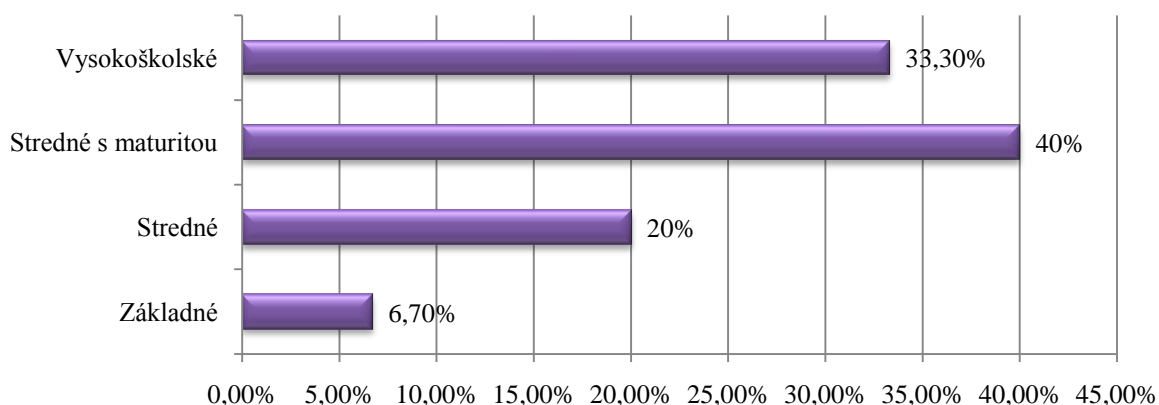
**Príloha 8 - Štruktúra daňových príjmov obce v rokoch 2011 – 2014 (v EUR)**

	2011	2012	2013	2014
prevod podielu dane z príjmov fyzických osôb	73020,00	66644,00	68028,00	83721,00
podiel na dani z nehnut. - z pozemkov	4440,00	5492,00	5040,00	4460,00
podiel na dani z nehnut. - zo stavieb	819,00	980,00	1037,00	1047,00
podiel na dani z nehnut. - z bytov a NP	0,00	0,00	0,00	0,00
daň za psa	162,00	228,00	212,00	196,00
daň za užívanie verejného priestranstva	0,00	0,00	0,00	0,00
podiel na poplatku za komunálny odpad	3349,00	4186,00	4567,00	4894,00
<b>daňové príjmy spolu</b>	<b>81790,00</b>	<b>77530,00</b>	<b>78884,00</b>	<b>94318,00</b>

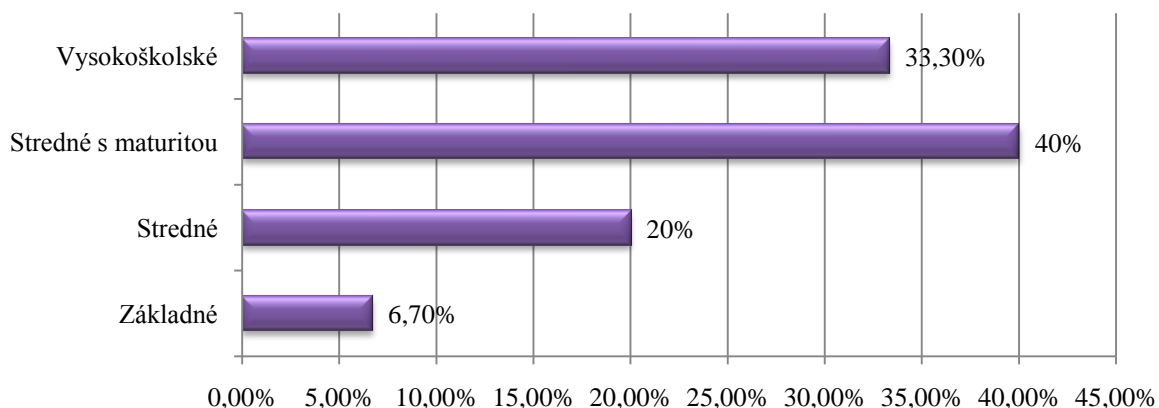
## Príloha 9 - Vyhodnotenie dotazníkového prieskumu obyvateľov

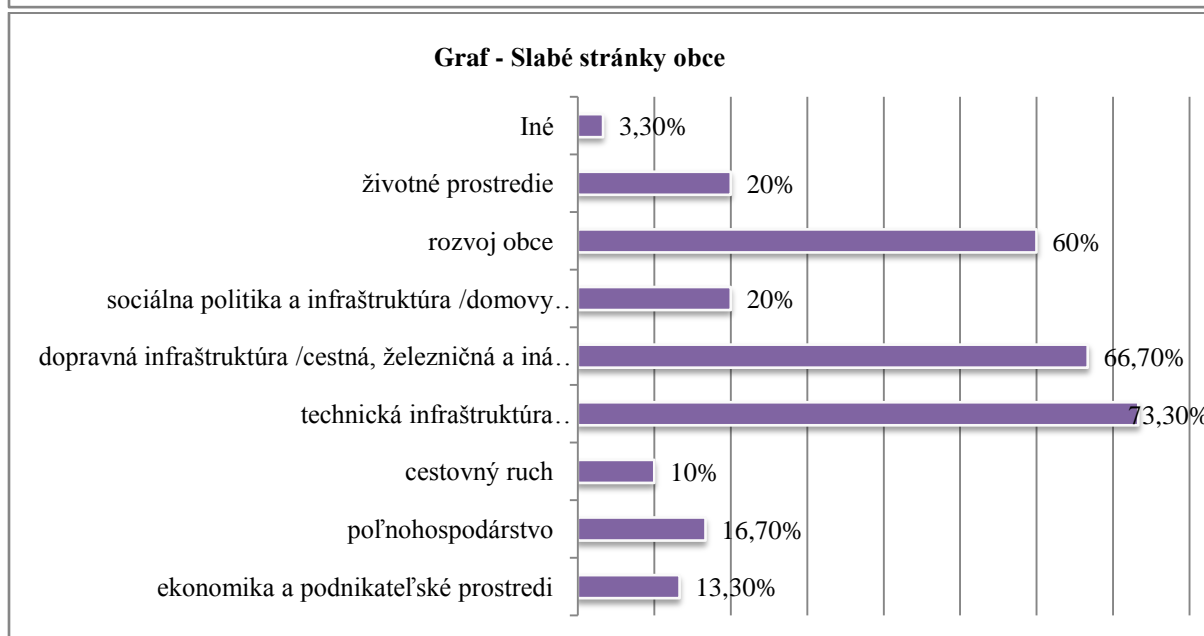
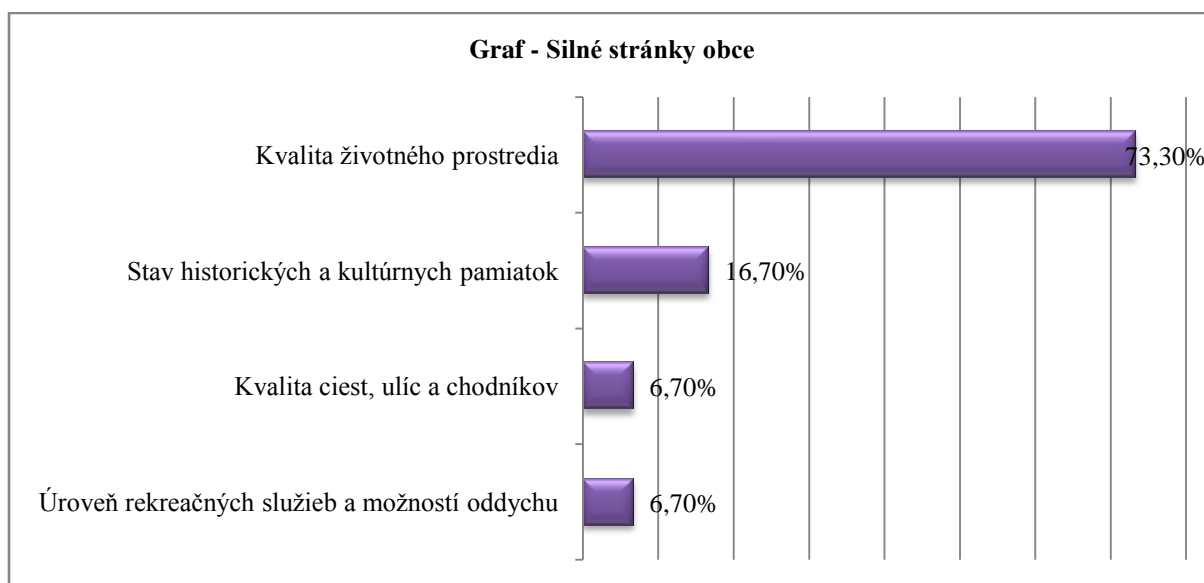
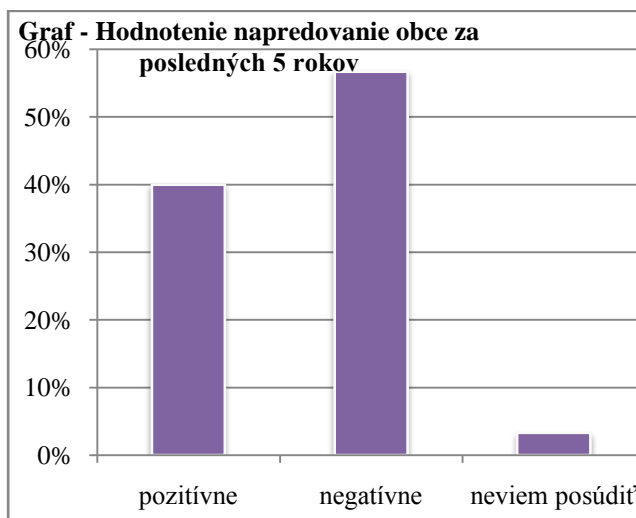
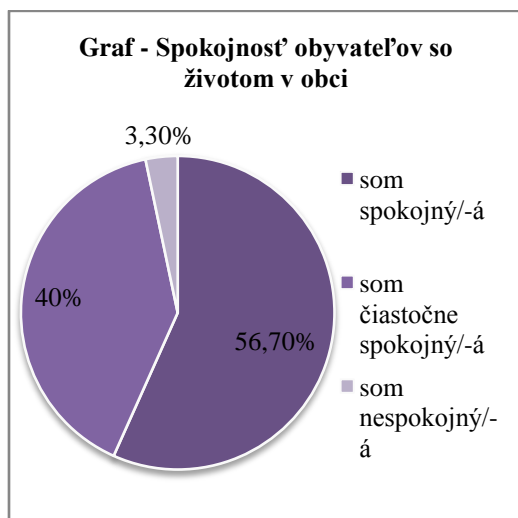
Graf - Charakteristika respondenta  
na základe pohlaviaGraf - Charakteristika respondenta podľa  
dĺžky života v obci

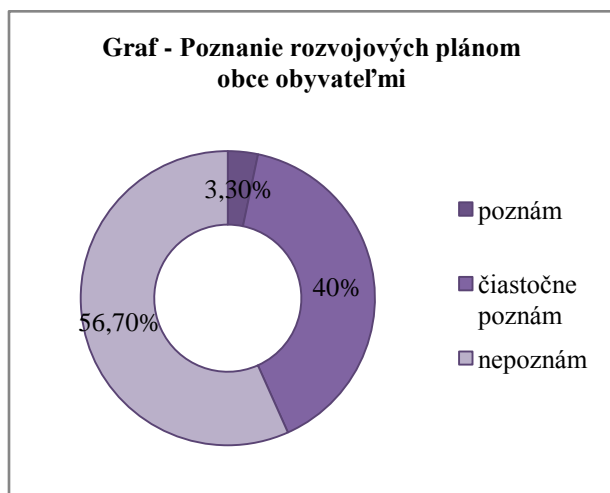
Graf - Charakteristika respondenta podľa vzdelania



Graf - Charakteristika respondenta podľa ekonomickej aktivity







Návrhy obyvateľov na realizáciu aktivít:
1. protipovodňové opatrenia
2. využívanie poľnohospodárskej pôdy
3. čistička odpadových vôd
4. rekonštrukcia požiarnej zbrojnice
5. vybudovanie oddychovej zóny
6. odstránenie čiernych skládok

Názory obyvateľov na zameranie obce v budúcom období	
1. rekonštrukcia miestnych komunikácií	73,30%
2. podpora rozvoja podnikania	6,70%
3. rekonštrukcia verejných budov	30%
4. vybudovanie nových ihrísk a športovísk	26,70%
5. podpora ďalšieho vzdelávania obyvateľov	6,70%
6. informačné systémy obce	16,70%
7. ochrana prírody a životného prostredia	43,30%
8. úprava verejných priestranstiev	43,30%
9. bytová výstavba a nové stavebné pozemky	23,30%
10. spoločenský život	10%
11. poskytovanie sociálnej starostlivosti	6,70%