



# Program hospodárskeho rozvoja a sociálneho rozvoja obce Tužina na roky 2015 - 2020



## OBSAH

<b>ÚVOD .....</b>	<b>4</b>
<b>ČASŤ A – ANALYTICKÁ ČASŤ .....</b>	<b>5</b>
Časť A.1 Analýza vnútorného prostredia .....	5
1.1 Charakteristika obce .....	5
1.2 Demografický vývoj .....	6
1.3 Domový a bytový fond .....	9
1.4 Občianska vybavenosť .....	10
1.5 Technická infraštruktúra .....	12
1.6 Hospodárstvo .....	13
1.7 Finančné hospodárenie .....	13
1.8 Ex-post hodnotenie realizácie predchádzajúceho PHSR .....	14
Časť A.2 Analýza vonkajšieho prostredia .....	14
2.1 Poloha obce .....	14
2.2 Prírodné podmienky .....	14
2.3 Dopravná infraštruktúra .....	15
2.4 Životné prostredie .....	16
2.5 Cestovný ruch .....	17
Časť A.3 Zhodnotenie súčasného stavu obce .....	18
3.1 SWOT analýza .....	18
3.2 Hlavné disparity .....	20
3.3 Hodnotenie hlavných rizík .....	20
<b>ČASŤ B – STRATEGICKÁ ČASŤ .....</b>	<b>22</b>
4.1 Vízia obce .....	22
4.2 Stratégia rozvoja obce .....	22
<b>ČASŤ C – PROGRAMOVÁ ČASŤ .....</b>	<b>25</b>
<b>ČASŤ D – REALIZAČNÁ ČASŤ .....</b>	<b>41</b>
5.1 Východiská a popis úloh jednotlivých partnerov pri realizácii .....	41
5.2 Organizačné a inštitucionálne zabezpečenie .....	41
5.3 Komunikačná stratégia .....	41

# Program hospodárskeho rozvoja a sociálneho rozvoja obce Tužina

5.4 Systém monitorovania, hodnotenia a aktualizácie PHRSR .....	42
<b>ČASŤ E – FINANČNÁ ČASŤ.....</b>	<b>46</b>
<b>ZÁVER.....</b>	<b>48</b>
<b>Prílohy .....</b>	<b>49</b>
1. Povinné prílohy .....	49
2. Ostatné prílohy .....	54

## ÚVOD

Dokument Program hospodárskeho rozvoja a sociálneho rozvoja obce Tužina je spracovaný v zmysle *Metodiky na vypracovanie Programu hospodárskeho rozvoja a sociálneho rozvoja obce/obcí/VÚC podľa zákona č. 539/2008 Z.z. o podpore regionálneho rozvoja v znení zákona č. 309/2014 Z. z.*

Spracovanie dokumentu vychádza z kooperácie viacerých zapojených strán - samosprávy, záujmových združení, ako aj samotných obyvateľov, ktorí svojimi názormi a postrehmi priniesli reálny pohľad na pálčivé otázky a akútne problémy obce.

Program hospodárskeho rozvoja a sociálneho rozvoja obce predstavuje základný dokument podpory regionálneho rozvoja na lokálnej úrovni. PHRSR je dokumentom strednodobým a strategickým, pričom svojim charakterom nadväzuje na príslušné strategické dokumenty a programové dokumenty podpory na regionálnej a národnej úrovni. Tieto dokumenty vytvárajú predpoklad na zaistenie prepojenosti v oblasti podpory regionálneho rozvoja, a prostredníctvom toho priame zvýšenie účinnosti strategického plánovania a prípravy projektov v nasledujúcom období.

Spracovanie Programu hospodárskeho rozvoja a sociálneho rozvoja obce Tužina poukazuje na snahu obce a širokej verejnosti o poukázanie na aktuálne problémy a otázky, ktoré je v kontexte regionálneho rozvoja nutné riešiť, ako aj na oblasti, ktoré je nutné podporovať - nielen finančne, a pomôcť tak doceliť merateľný pokrok a udržateľný rozvoj vo vybraných oblastiach.

Dokument pozostáva z piatich základných častí. V rámci prvej časti - analytická časť, je podrobne analyzované vnútorné i vonkajšie prostredie, hodnotený súčasný stav obce. Druhá časť - strategická časť, formuluje víziu obce pre nasledujúce obdobie, stanovuje oblasti rozvoja a jednotlivé ciele v rámci týchto oblastí. Tretia - programová časť obsahuje zoznam aktivít, ktoré sa bude obec Tužina v nasledujúcom období snažiť realizovať, stanovuje hodnoty merateľných ukazovateľov výsledku i dopadu, ako aj finančnú náročnosť jednotlivých aktivít. Štvrtá časť - realizačná, opisuje postupy inštitucionálneho a organizačného zabezpečenia realizácie programu rozvoja obce Tužina a približuje systém monitorovania a hodnotenia plnenia programu rozvoja obce na základe stanovených merateľných ukazovateľov. Záverečná, finančná časť poukazuje na spôsoby finančného zabezpečenia a vyberá jednotlivé operačné programy, v rámci ktorých bude možné konkrétne aktivity financovať.

Program hospodárskeho rozvoja a sociálneho rozvoja obce Tužina je spracovaný do roku 2020. Program je dokumentom otvoreným, ktorý v prípade podstatných zmien bude možné po predchádzajúcom schválení zastupiteľstvom obce aktualizovať v zmysle zákona, čo umožní flexibilnejšie reagovať na novovzniknuté problémy a zaistiť tak udržateľnosť rozvoja obce.

## ČASŤ A – ANALYTICKÁ ČASŤ

### Časť A.1 Analýza vnútorného prostredia

#### 1.1 Charakteristika obce

##### Základné informácie o obci

Obec Tužina leží v severnej časti okresu Prievidza, na úpätí Strážovských vrchov a Malej Fatry. Obec susedí v severnej časti s obcou Čičmany, na severovýchode s obcou Kľačno, na juhu s obcou Nitrianske Pravno, na juhozápad s obcou Chvojnica a na severozápade s obcou Valaská Belá.

<b>NUTS 1</b>	<b>Slovenská republika</b>
<b>NUTS 2</b>	<b>Západné Slovensko</b>
<b>NUTS 3</b>	<b>Trenčiansky samosprávny kraj</b>
<b>NUTS 4</b>	<b>Okres Prievidza</b>
<b>NUTS 5</b>	<b>Tužina</b>

Z hľadiska územnosprávneho členenia Slovenskej republiky a členenia na regióny NUTS tvorí obec Tužina samostatný NUTS 5 (LAU 2) región. Na úrovni NUTS 4 (LAU 1) obec zaraďujeme do okresu Prievidza a na úrovni NUTS 3 do

Trenčianskeho samosprávneho kraja, ktorý je spolu s Trnavským a Nitrianskym krajom jednotkou Západné Slovensko na úrovni NUTS 2.

V súčasnosti má obec 1203 obyvateľov (stav k 31.12.2014). Hustota zaľudnenia je 24,84 obyv./km<sup>2</sup>.

	<b>Počet obyvateľov (31.12.2014)</b>	<b>Rozloha (km<sup>2</sup>)</b>	<b>Hustota obyvateľstva (ob./km<sup>2</sup>)</b>
<b>Obec Tužina</b>	1203	48,19	24,84
<b>Okres Prievidza</b>	136 554	959,77	142,28
<b>Trenčiansky kraj</b>	592 394	4501,9	131,59

##### Historický vývoj obce

Obec vznikla v 14. storočí. V roku 1393 sa spomína pod menom Villa Fabri, keď jej richtárovi Hermannovi Heckelovi bolo povolené založiť ďalšiu osadu pri potoku Tužina, ktorá neskôr splynula s pôvodnou obcou. Neskôr v roku 1430 sa obec uvádza ako Kowachlehota, roku 1489 ako Thwssyna, 1495 ako Kanorfalwa, potom maďarsky ako Kovácspalota a nemecky Shmiedshau.

Od počiatku sú dejiny obce a jej pamiatok úzko späté s dejinami bojnického panstva, ku ktorému od počiatkov územne patrila. Podnetom pre mohutnejší kolonizačný nápor v celej hornonitrianskej oblasti bolo objavenie zlata. Na jeho vyťaženie boli pozvaní skúsenejší baníci z horských banských miest i z nemeckých krajín. Od polovice 16. storočia prevládala v uhorskom baníctve kríza. V roku 1614 tunajšie bane už takmer nepracovali a obyvateľstvo sa venovalo poľnohospodárstvu a v zimnom období remeslám. V prvej polovici 20. storočia na území obce žilo približne 3 000 obyvateľov, v prevažnej miere nemeckej národnosti. Po druhej svetovej vojne zaznamenávame veľký odliv pôvodného nemeckého obyvateľstva. Druhá vysťahovalecká vlna zasiahla Tužinu na prelome 60. a 70. rokov a spôsobila pokles počtu obyvateľstva až na dnešných približne 1 220.

V roku 1979 bola ukončená výstavba verejného vodovodu, ktorý zachytáva 7 miestnych prameňov a zabezpečuje pitnou vodou všetkých obyvateľov. Obec bola splynofikovaná v roku 1991. V rokoch 1942 až 1943 bol v obci postavený viacúčelový kultúrny dom, ktorý po viacerých stavebných úpravách a prestavbách slúži svojmu účelu



dodnes. V roku 1979 bola uvedená do prevádzky nová budova základnej školy a v roku 1991 nová budova materskej školy.

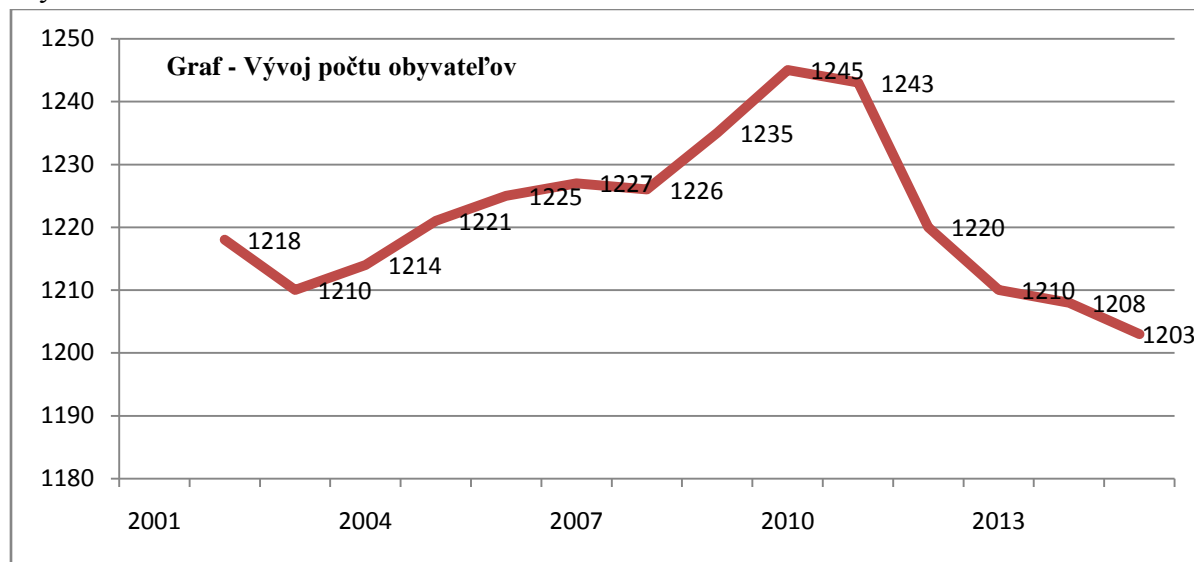
Najvýznamnejšou historickou pamiatkou je kostol sv. Jakuba. Jeho výstavba prebiehala v rokoch 1788 až 1797 podľa plánov kremnického staviteľa J. Vogta. Vtedy získal svoju dnešnú barokovo – klasicistickú podobu a bol zasvätený sv. Jakubovi, ktorého zobrazenie sa objavilo aj v novodobom erbe obce. Ďalšou významnou stavbou je barokový Mariánsky stĺp z r. 1749, ktorý sa vyznačuje rozvinutou sochárskou výzdobou, dopĺňujúcou ústredný motív, Postavu Panny Márie. Stĺp sa nachádza pri kostole a je nanovo zrekonštruovaný s pomocou bývalých občanov Tužiny, žijúcich predovšetkým v SRN i za súčinnosti obce. Reštaurátorom diela je akademický sochár Dušan Hagara.

### 1.2 Demografický vývoj

Demografický vývoj patrí medzi základné ukazovatele vývoja obce. Dynamika pohybu a meniacej sa štruktúry populácie je odrazom pôsobenia vonkajších a vnútorných podmienok a ponúka podnety na rozvojové vízie, ako aj opatrenia do budúcnosti, a preto je potrebné venovať tejto oblasti adekvátnu pozornosť.

#### Vývoj počtu obyvateľov

Vývoj počtu obyvateľov poukazuje v období rokov 2003-2010 na zvyšovania celkového počtu obyvateľov v obci Tužina, kedy sa z 1210 zvýšil počet občanov na 1245. Následne však v ďalšom období dochádza k výraznému poklesu a k 31.12.2014 obec eviduje podľa štatistík 1203 obyvateľov. Najvýraznejší rozdiel vo vývoji ukazovateľa badať medzi rokmi 2011 a 2012, kedy sa počet obyvateľov znížil z 1243 na 1220, čo predstavuje rozdiel 23 obyvateľov.



#### Pohyb obyvateľstva

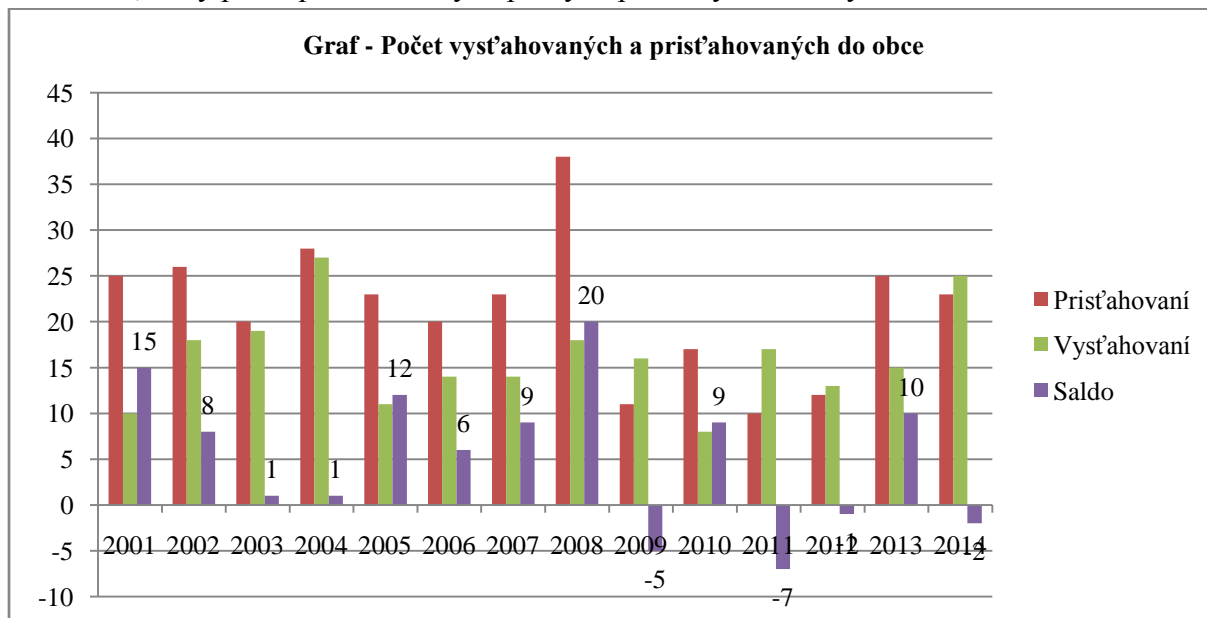
- **Prirodzený pohyb obyvateľstva**

Prirodzený prírastok vyjadruje rozdiel medzi počtom živonarodených a zomretých. Počas rokov 2001-2014 dosahuje tento rozdiel negatívne hodnoty - stále prevažuje počet úmrtí nad počtom narodení. Najvýraznejší rozdiel v skúmanom období obec zaznamenala v roku 2014, kedy počet zomretých bol o 12 vyšší ako počet narodených.

- **Migračný pohyb obyvateľstva**

## Program hospodárskeho rozvoja a sociálneho rozvoja obce Tužina

Obec Tužina sa v súčasnosti vyznačuje vyšším počtom prisťahovaných do obce v porovnaní s vystáňovaným obyvateľstvom z obce. Vo väčšine skúmaných rokov dosahuje migračné saldo pozitívne hodnoty, s výnimkou rokov 2009, 2011, 2012 a 2014, kedy bolo záporné. Najvyšší rozdiel medzi počtom prisťahovaných do obce a vystáňovaným z obce štatistiky vykazujú v roku 2008, kedy počet prisťahovaných prevýšil počet vystáňovaných osôb o 20.



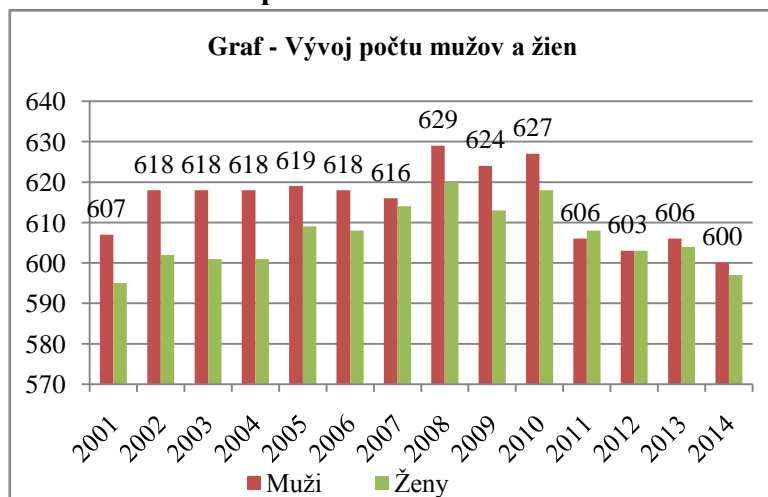
- Celkový pohyb obyvateľstva

Z vyššie uvedeného vyplýva, že v obci Tužina sledujeme pomerne vyrovnaný vývoj obyvateľstva v kontexte prirodzeného a migračného prírastku. Celkový prírastok za sledované obdobie dosiahol hodnotu 1 - nemožno teda konštatovať, že pohyb obyvateľstva je záporný, resp. pozitívny. Obec eviduje obdobia, kedy dochádza k výraznému nárastu obyvateľstva - najmä v dôsledku imigrácie do obce, avšak eviduje aj obdobia, kedy dochádza k výraznému poklesu obyvateľstva, najmä v kontexte prirodzeného pohybu obyvateľstva - najmä v dôsledku vyššieho počtu úmrtí a klesajúceho počtu pôrodov.

### Štruktúra obyvateľstva

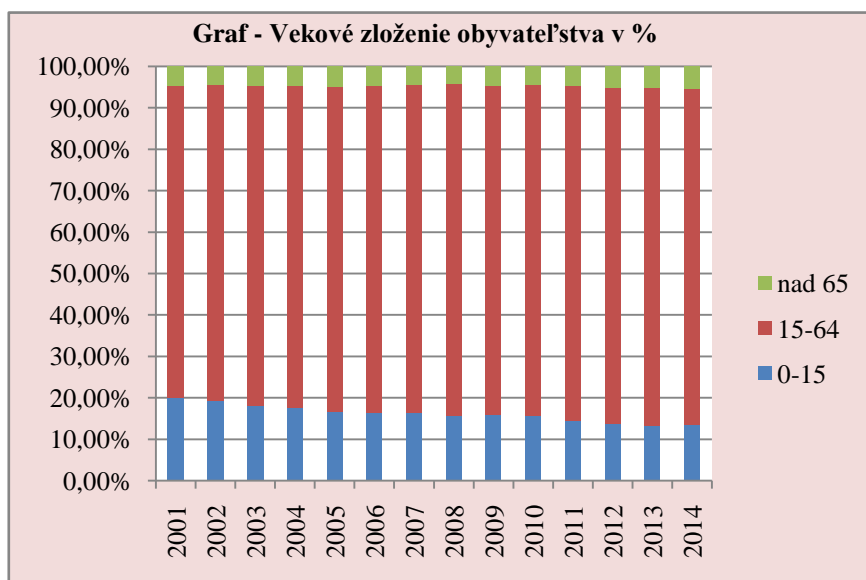
Keďže súčasné štatistiky sú výsledkom predchádzajúceho vývoja, budeme vychádzať pri hodnotení súčasného stavu z minulých období.

- Na základe pohlavia



V obci Tužina v období rokov 2001-2014 prevažoval počet mužov nad celkovým počtom žien. Rozdiel v sledovanom období nebol výrazný - kolísal na úrovni maximálne 17 osôb. Od roku 2011 možno pozorovať určité vyrovnanie v štruktúre obyvateľstva na základe pohlavia, kedy rozdiely sú evidované na úrovni maximálne troch jedincov.

### • Na základe veku



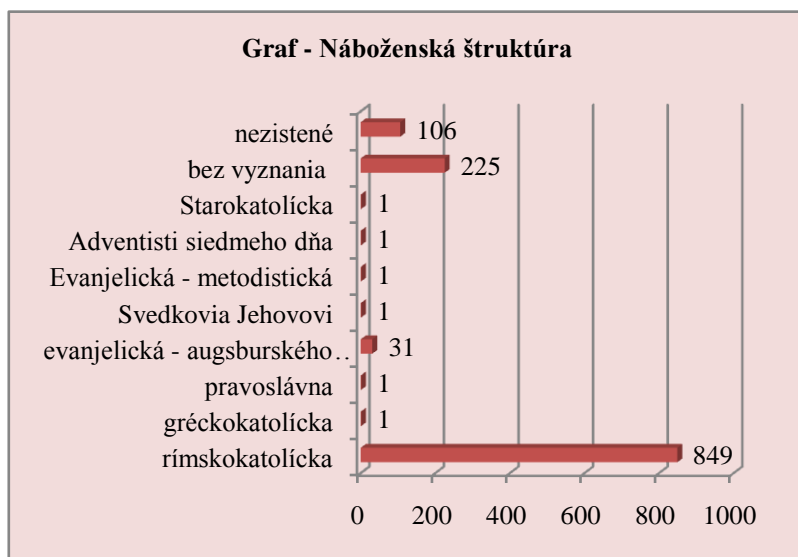
Vývoj vekových skupín od roku 2001 v obci zodpovedá vývoju obyvateľstva na základe veku v celej SR. Aktuálne dochádza k starnutiu obyvateľstva, čo sa však zatiaľ výrazne na demografickom vývoji obce neprejavilo. Je však badať mierny pokles občanov v predproduktívnom

veku. Celkov sa však počet obyvateľov v produktívnom veku nemení a vývoj je pomerne ustálený aj v skupine osôb nad 65 rokov.

### • Na základe národnosti

Podľa údajov z roku 2011 (Sčítanie domov a bytov 2011) v obci dominuje obyvateľstvo slovenskej národnosti. 45 obyvateľov sa prihlásilo k národnosti nemeckej, čo súvisí s historickým vývojom na danom území, 5 obyvateľov k národnosti českej, 2 k maďarskej a 1 obyvateľ k rusínskej a 1 k poľskej národnosti. U 22 obyvateľov nebola príslušnosť k národnosti zistená.

### • Na základe náboženstva



V obci Tužina sa podľa štatistík vyskytuje viacero náboženstiev - cirkví, ku ktorým sa obyvatelia obce hlásia. Spomedzi všetkých dominuje rímskokatolícka cirkev - 849 veriacich. Pomerne významnú skupinu tvoria ľudia bez vyznania - 225 obyvateľov (SODB 2011).



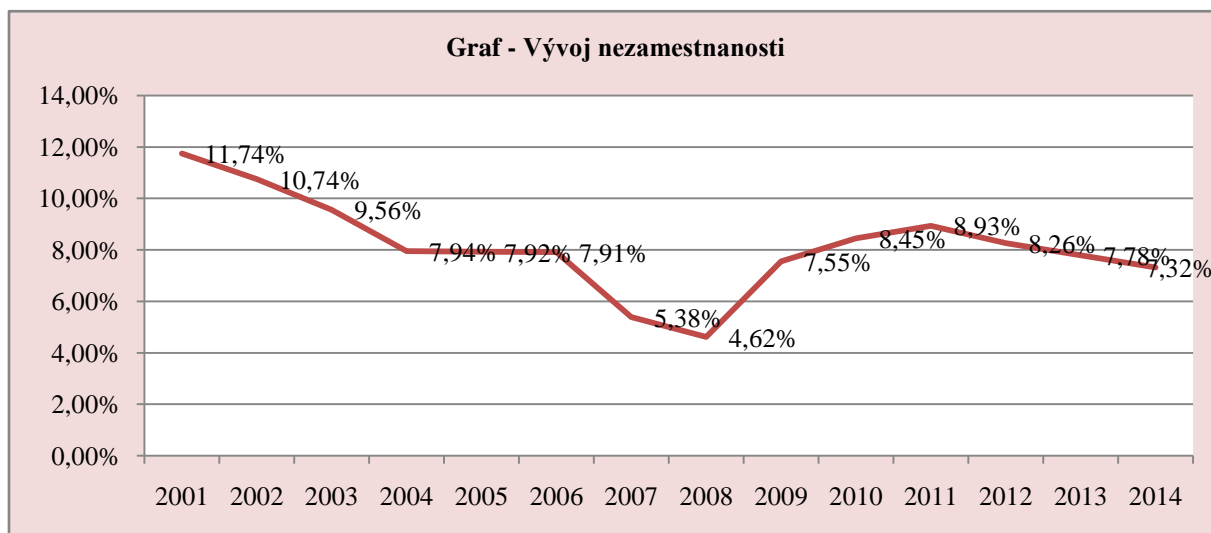
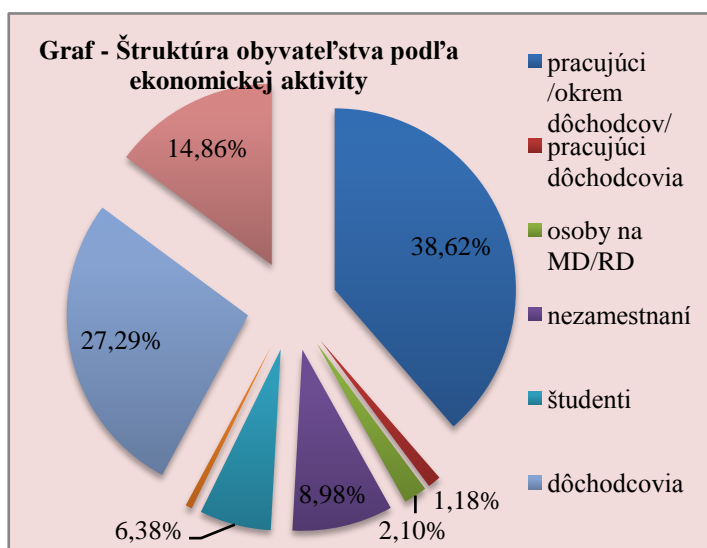
### • Na základe vzdelania

Z pohľadu najvyššieho dosiahnutého vzdelania obyvatelia obce Tužina dosahujú najmä vzdelanie učňovské, bez maturity (246) alebo úplné stredné odborné (214). Pomerne vysoký počet občanov dosiahol najvyššie vzdelanie základné (234) alebo sú úplne bez vzdelania (181). Naopak, vysokoškolské vzdelanie 1. alebo 2. stupňa dosiahol 77 občanov, pričom vysokoškolské vzdelanie 3. stupňa nie je evidované u žiadneho občana (SODB 2011).

### • Na základe ekonomickej aktivity

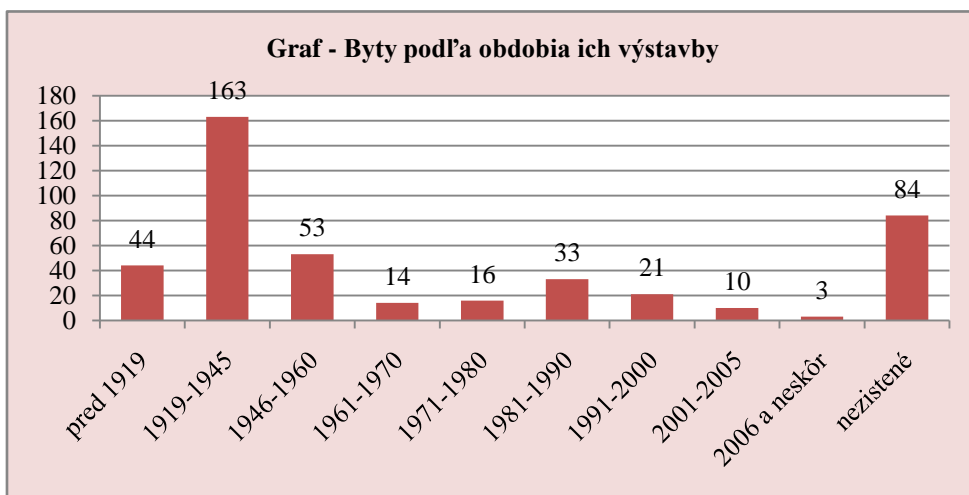
Rovnako ako pri predchádzajúcich štruktúrach obyvateľstva sme aj pri tejto časti vychádzali z údajov z roku 2011. V tomto období bolo celkovo ekonomicky aktívnych obyvateľov 50,88%, z celkového počtu 1191.

Z pohľadu počtu evidovaných uchádzačov o zamestnanie, od roku 2001 miera nezamestnanosti kolíše. Kým v období rokov 2001 - 2008 dochádzalo k postupnému znižovaniu nezamestnanosti v obci, od tohto obdobia sa nezamestnanosť začala mierne zvyšovať. Od roku 2012 však dochádza k stabilizácii a postupnému opätovnému poklesu miery nezamestnanosti, čo približuje nasledujúci graf.



### 1.3 Domový a bytový fond

Obyvatelia obce Tužina obývajú prevažne rodinné domy. V obci sa ich nachádza celkovo 434, z ktorých prevažujú domy s jedným bytom - 427 a ďalších 7 je tvorených dvoma bytovými jednotkami. V obci sa nachádzajú aj rodinné domy, ktoré sú zanedbané a neobývané, celkom je takýchto domov 59, zvyšné byty sú obývané.



Z hľadiska obdobia výstavby dominujú byty vybudované v rokoch 1919 - 1945. V ďalšom období počet vybudovaných bytov bol nižší a od roku 2006 - 2011 boli novopostavené

iba 3 byty. Podľa formy vlastníctva dominujú byty v osobnom vlastníctve. Dostupné údaje (SODB 2011) poukazujú na jeden byt v družstevnom vlastníctve a dva byty, ktoré sú obývané nájomníkmi.

### 1.4 Občianska vybavenosť

Podľa charakteru subjektov môžeme občiansku vybavenosť v obci rozčleniť do dvoch základných skupín: verejnej vybavenosti (školsťvo, kultúra, administratíva) a komerčnej vybavenosti.

#### 1. Verejná vybavenosť

##### **Zdravotníctvo**

V oblasti zdravotníckych služieb sú obyvatelia obce Tužina nútení využívať služby mimo územia obce, čo je dané hlavne veľkosťou obce. V obci sa nenachádza zdravotné stredisko. Tieto služby sú poskytované na poliklinike v Nitrianskom Pravne či v Prievidzi.

Sociálne služby a domovy dôchodcov sa v obci rovnako nenachádzajú. Najbližší domov dôchodcov je situovaný v Nitrianskom Rudne či v okresnom meste Prievidza.

V obci Tužina funguje opatrovateľská služba, ktorú celkovo využívajú 3 obyvatelia. Službu zabezpečujú traja zamestnanci.

##### **Školstvo a výchova**

V obci sa zo školských zariadení nachádza materská škola a základná škola. Materská škola je situovaná v strednej časti obce, v blízkosti pobočky Slovenskej pošty. V zariadení sú zamestnaní 3 pedagogickí pracovníci, z ktorých jeden zastáva funkciu riaditeľa MŠ a jeden nepedagogický pracovník. Celkovo navštevuje materskú školu 27 žiakov, ktorí sú rozdelení do dvoch tried. V budove MŠ sú oddelené priestory školskej jedálne. V areály môžu žiaci využívať vonkajšie plochy detského ihriska.

Základnú školu v obci navštevujú žiaci 1.-4. ročníka. Škola je umiestnená v centre obce. Riaditeľkou školy je Anna Gašpírová. Celkovo sú v škole zamestnaní traja pedagogickí a traja nepedagogickí zamestnanci. Základná škola je organizovaná v rámci dvoch tried - spojené ročníky. Celkovo v školskom roku 2015/2016 navštevuje 32 detí. V rámci areálu ZŠ sa nachádza vybudované ihrisko, ktoré je využívané celoročne, v zime je udržiavaný na ihrisku ľad a usporadúvajú sa tu turnaje v hokeji. V areály je i multifunkčné ihrisko, ktoré bolo uvedené do prevádzky v roku 2009 a slúži na rekreačné využitie a pestovanie aktivít ako sú futbal, tenis, volejbal, nohejbal, basketbal.

## Kultúra a šport

Kultúrnu základňu v obci tvorí areál kultúrneho domu, ktorý je využívaný na širokú škálu činností a podujatí. Kultúrny dom prešiel v minulom období rekonštrukciou. Obec každoročne organizuje počas roka viacero podujatí, pre ktoré využíva najmä sálu kultúrneho domu. Jedná sa o tradičné podujatia ako:

- obecný ples,
- zabíjačka,
- maškarný ples,
- veľkonočná zábava,
- stavanie mája,
- deň detí,
- country festival,
- hodové slávnosti,
- vianočné trhy.

V oblasti športovo-telovýchovnej a rekreačnej vybavenosti obec disponuje viacerými objektmi, ktoré je možné využívať pre voľnočasové aktivity. Nachádza sa tu areál telovýchovnej jednoty Tužina. Futbal má v obci pomerne dlhú tradíciu. Obec má mužstvo mužov, žiakov a prípravku. Družstvo Muži TJ Tatran Tužina v sezóne 2014-2015 hrá 7. ligu. Areál TJ je tvorený futbalovým ihriskom a novovybudovaným detským ihriskom, kde sa nachádzajú rôzne detské hojdačky a preliezačky, ktoré sú doplnené lavičkami. Tento areál je teda využívaný i rodičmi s malými deťmi, ktoré tu aktívne trávia voľný čas.

Obyvatelia obce Tužina majú k dispozícii i stolnotenisovú herňu v sále kultúrneho domu, ktorá je využívaná najmä členmi stolnotenisového klubu. Klub organizuje turnaje nielen pre registrovaných hráčov, ale usporadúva napríklad aj turnaj o pohár starostu obce počas Vianoc.

Z ďalších aktivít, do ktorých je v obci možné sa zapojiť patrí kresťansko-mládežnícky zbor - Zbor sv. Jakuba, ktorý vznikol v roku 1998 a zameriava na spev katolíckych piesní, pričom tieto piesne vydali na troch CD. V roku 2003 vznikol tiež Klub dôchodcov, ktorý sa inšpiroval viacročnou úspešnou činnosťou KLD v Nitrianskom Pravne, s cieľom umožniť dôchodcom stretávať sa slušnom prostredí a venovať sa činnostiam podľa ich záujmu, ako aj zabezpečiť kultúrne vyžitie. Klub dôchodcov sa stretáva v budove kultúrneho domu. Priestor slúžil v minulosti ako bar. V obci je tiež aktívny Karpatsko-nemecký spolok, ktorý je dôsledkom vysokého počtu obyvateľov s nemeckou príslušnosťou. V roku 2007 žilo v obci 75 obyvateľov hovoriacich tužinským nemeckým nárečím, kým v roku 2011 bolo týchto obyvateľov už len 43. Napriek poklesu obyvateľstva, spolok je naďalej aktívny a zapája sa do viacerých aktivít a udržuje tak nemecké piesne a tance živé. V obci funguje aj dobrovoľné občianske združenie zdravotne postihnutých občanov, ako aj ďalších starších občanov (SZZP Tužina), ktoré vzniklo v roku 1967 a v súčasnosti má približne 80 členov. Združenie sa venuje svojim členom v oblasti sociálnych, kultúrnych aj zdravotných potrieb prostredníctvom usporadúvania kultúrnych zájazdov, posedení, zábav, či rekondičných pobytov.

## Verejná správa a administratíva

Spádovosť obce Tužina	
Matričný úrad	Nitrianske Pravno
Daňový úrad	Prievidza
Obvodné oddelenie polície	Nitrianske Pravno
Okresný súd	Prievidza
Úrad Práce	Prievidza
Vojenská správa	Trenčín
Úrad životného prostredia	Prievidza

Obec je vybavená viacerými zariadeniami verejnej správy. V objekte kultúrneho domu je situovaný obecný úrad, ktorý leží v centre obce. V blízkosti sa nachádza pobočka Slovenskej pošty.

## Ochrana obyvateľov a majetku

V obci sa nachádza požiarna zbrojnica a hasičský zbor, ktorý ma tvorený dobrovoľníkmi a disponuje 1 požiarnym vozidlom. V obci sa nenachádza pracovisko policajného zboru.

### 2.Komerčná vybavenosť

#### Stravovanie, ubytovanie a maloobchodná sieť

V obci sa nachádzajú predajne potravín a potravinárskych výrobkov - COOP Jednota. V obci sa nachádza aj reštaurácia a vináreň, ktorú prevádzkuje Kornélia Richterová, ďalej Cukráreň Renáta a tiež pohostinstvá VIMO, BRITVA, ŠPORTAREÁL.

#### Vybavenosť služieb

Z ďalších služieb majú obyvatelia obce Tužina k dispozícii reklamnú agentúru. Ostatné služby sú obyvatelia obce nútení hľadať mimo územia obce, čo je dané veľkosťou obce a blízkosťou väčších centier - obcí a miest.

## 1.5 Technická infraštruktúra

- elektrická sieť - celá obec Tužina je napojená na rozvodnú a distribučnú sieť elektrickej energie. Celkovo sa nachádzajú v obci 3 trafostanice, ktoré zabezpečujú rozvod energie. V obci sa nachádza aj fotovoltická elektráreň s výkonom 0,999 MWp.
- plynifikácia - územie obce Tužina je plynifikované od roku 2001. Plynovodný systém obce je napojený na regulačnú stanicu Tužina s výkonom 15000 m<sup>3</sup>/hod, ktorá bola uvedená do prevádzky v roku 2001. Strednotlaková distribučná sieť je v celkovej dĺžke 10 453m, pričom dĺžka plynovodov je 8 851 metrov. Celkový počet pripojovaných plynovodov je 455.
- kanalizácia - v obci sa nenachádza verejná kanalizácia. Odpady sú riešené individuálne v rámci jednotlivých domácností - cez žumpy alebo septiky.
- vodovodná sieť - v obci sa nachádza zdroj pitnej vody - vodojem nad obcou. Objem nádrže je 150 m<sup>3</sup> a prevádzkový tlak v dolnej časti obce je 0,4 MPa. Všetky domácnosti sú napojené na vodovod, avšak niektoré z nich využívajú ako zdroj vody aj vlastné studne.
- telekomunikácie a internet - na území obce sa nenachádza telefónny automat. Telefónna ústredňa pre obec sa nachádza na miestnej pošte. Celé územie obce je pokryté signálom všetkých súčasných operátorov. Internetové pripojenie domácností je vo väčšej časti riešené prostredníctvom operátorov O2, Orange a Slovak Telekom. V obci sa nenachádza internetová kaviareň.

# Program hospodárskeho rozvoja a sociálneho rozvoja obce Tužina

- odpadové hospodárstvo - obec Tužina zabezpečuje raz týždenne vývoz komunálneho dopadu. Separovaný zber odpadu je zabezpečený raz mesačne. V katastri obce Tužina sa nenachádzajú čierne skládky odpadu.

## 1.6 Hospodárstvo

100REAL, s. r. o.
5ka, s. r. o.
AMM Trade, spol. s r.o.
BAU TRADE, s. r. o.
BRANKO NÁBYTOK a INTERIÉR s. r. o.
BSP2 s.r.o.
DomBau, s. r. o.
GR Trans s. r. o.
i love KUKU, s.r.o.
KOVO TOP, s.r.o.
KREBES a spol., v.o.s.
KREBES AUTO, s. r. o.
KUKU, s.r.o.
LESSMAN s. r. o.
M & C EU s.r.o.
Milan Pieš s. r. o.
MIPEX BN, s. r. o.
PENTIMEX, s.r.o.
Rozprávkový svet s.r.o.
Sattler Slovakia s. r. o. "v likvidácii"

Hospodárstvo obce je odrazom hospodárstva regiónu Priavidza. Nedostatok pracovných príležitostí v regióne nevyhnutne vplývalo na rozvoj podnikateľských aktivít. V obci sídlia viaceré podnikateľské subjekty. Celkovo sa podľa Obchodného registra SR nachádza na území obce 20 právnických osôb - spoločností s ručením obmedzeným. Zameranie subjektov je rôznorodé - od prenájmu nehnuteľností, cez dopravu, stolársku výrobu, stavebnú činnosť, zámočnicke práce, opravy vozidiel až k obchodným činnostiam.

Živnostenský register poukazuje aj na prítomnosť fyzický osôb na území obce, ktoré sú rovnako zastúpené početne. Fyzické osoby sa tiež zameriavajú na rôznorodú činnosť - ponúkajú odevnú výrobu, kadernícke služby, stolárstvo, vedenie účtovníctva, reklamné a marketingové služby a pod.

## 1.7 Finančné hospodárenie

Základným nástrojom finančného hospodárenia obce je rozpočet, ktorý je zostavovaný podľa Zákona č.583/2004 Z.z. o rozpočtových pravidlách územnej samosprávy a o zmene a doplnení niektorých zákonov v znení neskorších predpisov a schvaľovaný obecným zastupiteľstvom.

Tabuľka - Rozpočet obce k 31. 12. 2014

	<b>schválený rozpočet na rok 2014 (€)</b>	<b>rozpočet 2014 po zmenách (€)</b>		<b>schválený rozpočet na rok 2014 (€)</b>	<b>rozpočet 2014 po zmenách (€)</b>
príjmy celkom	499950	557176	výdavky celkom	336950	446318
bežné príjmy	366950	413256	bežné výdavky	354660	413178
kapitálové príjmy	133000	135000	kapitálové výdavky	12290	33140
príjmové finančné operácie	0	8920	výdavkové finančné operácie	0	0

Rozpočet pre rok 2014 bol schválený ako prebytkový. Celkové príjmy boli schválené vo výške 499 950 Eur a celkové výdavky vo výške 336 950 Eur. Bežný rozpočet bol

stanovený ako prebytkový, rovnako ako aj kapitálový. Po zmenách sa celkové príjmy zvýšili

## Program hospodárskeho rozvoja a sociálneho rozvoja obce Tužina

o 57 226 Eur a celkové výdavky vzrástli o 106 668. Rozdiel medzi príjmami a výdavkami v rozpočte po zmenách bol na úrovni 110 858 Eur.

Rozpočet pre rok 2015 bol schválený ako prebytkový, kedy celkové príjmy prevyšovali celkové výdavky o 122 095 Eur. Po zmenách bol rozpočet rovnako prebytkový, celkový rozdiel bol však nižší - 775 Eur.

**Tabuľka - Rozpočet obce na rok 2015**

	<b>schválený rozpočet na rok 2015 (€)</b>	<b>rozpočet 2015 po zmenách (€)</b>		<b>schválený rozpočet na rok 2015 (€)</b>	<b>rozpočet 2015 po zmenách (€)</b>
príjmy celkom	535715	465185	výdavky celkom	413620	464410
bežné príjmy	404715	445185	bežné výdavky	396620	429910
kapitálové príjmy	131000	20000	kapitálové výdavky	17000	34500
príjmové finančné operácie	0	0	výdavkové finančné operácie	0	0

### 1.8 Ex-post hodnotenie realizácie predchádzajúceho PHSR

Rok schválenia projektu	Názov projektu	Poskytovateľ	Výška príspevku v €
2007	<b>Plynofikácia a výmena okien MŠ</b>	Rezerva predsedu vlády	250 000 Sk
2008	<b>Viacúčelové ihrisko</b>	Rezerva predsedu vlády	1 200 000 Sk
2009	<b>Výmena okien ZŠ</b>	Rezerva predsedu vlády	33 000 €
2009	<b>Rekonštrukcia Kultúrny dom</b>	Eurofondy	223 435 €
2009	<b>Detské ihrisko</b>	Eurofondy	62 969 €
2013	<b>Strecha oprava ZŠ</b>	Výjazdové zasadnutie vlády	8 000 €

## Časť A.2 Analýza vonkajšieho prostredia

### 2.1 Poloha obce

Obec Tužina je situovaná v severnej časti okresu Prievidza, v rámci Trenčianskeho samosprávneho kraja. Celková rozloha územia obce predstavuje 4819 ha. Obec susedí s obcami Čičmany, Kľačno, Nitrianske Pravno, Chvojnica a Valaská Belá.

Z geografického hľadiska obec leží na úpätí Strážovskej hornatiny, na strednom toku potoka Tužina, ako súčasť Hornonitrianskej kotliny, ktorá sa rozprestiera v povodí horného toku rieky Nitry. Obec je typická podhorská, so zemepisnou polohou 48°53'54" severnej šírky a 18°36'45" východnej dĺžky. Nadmorská výška v strede obce je 361 m.n.m, pričom katastrálne územie leží vo výške od 352 m.n.m. - 1063 m.n.m.

### 2.2 Prírodné podmienky

Oblasť Hornonitrianskej kotliny, kde patrí aj obec Tužina je pomerne rovinatá. Väčšina územia je zalesnená zmiešanými lesmi. Z listnatých stromov sa vyskytuje hlavne dub a buk, z ihličnatých stromov je častým hlavne smrek. Z pohľadu živočíšstva sa v lesoch nachádzajú najmä jelene, srnce a divé prasatá.



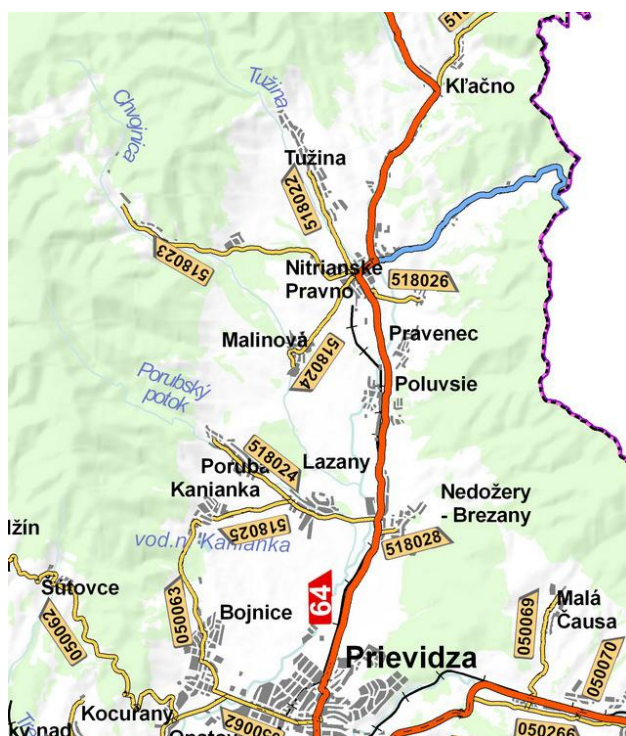
Hornonitrianska kotlina z pohľadu geologického leží v Alpsko-Himalájskej sústave, podsústava Karpaty, provincia Západné Karpaty, subprovincia Vnútorne Západné Karpaty, oblasť Fatransko-tatranská.

Podnebie tejto oblasti je teplé, oblasť patrí do mierne teplej klimatickej oblasti a postupne sa zvyšujúcou nadmorskou výškou prechádza do chladnejšej oblasti. Počas zimných mesiacov teploty dosahujú priemer v rozmedzí od -2 do -4 stupňov. Počet dní s trvalou snehovou pokrývkou počas roka je približne 50-70. V letnom období dosahujú priemerné teploty 17-19°C, pričom celkový počet letných dní je 50-70.

Hydrologicky patrí územie k povodiu rieky Nitra. Veľmi dobrou až dobrou pórovou priepustnosťou sa vyznačujú sedimenty aluviálnych nív Nitry a Nitrice. Najväčším vodným tokom okresu Prievidza je rieka Nitra, ktorá pramení v severnej časti okresu, pod vrchom Kľak. Rieka sa využíva výlučne pre potreby priemyslu a poľnohospodárstva. V okrese sa nachádza niekoľko vodných nádrží, z ktorých sú najznámejšie v Nitrianskom Rudne, Lazanoch a v Handlovej. Režim odtoku povrchových vôd je možné charakterizovať ako dažďovo - snehový a snehovo - dažďový. V dôsledku neustále sa znižujúceho množstva podzemnej vody, pitná voda je privádzaná na územie okresu Prievidza z územia okresu Martin.

Pôdy v okrese sú rozmanité, najviac zastúpenými sú ilimerizované pôdy oglejené a hnedozeme oglejené až pseudogleje, redziny až redziny hnedé.

V Tužinských vrchoch sa vyskytujú rôzne vápence z čias- Jura formácií. Skala „Schrantzstein“ na východnej strane „KLIMPERGRUNDU“ je z mäkkého kriedovca vhodného na zhotovenie kriedy. V „KLIMPERGRUNDE“ sa nachádza nerast podobný /zrovnateľný so skalou SOLLNHOFER/, ktorý sa pílením dá opracovať na dlaždice.



## 2.3 Dopravná infraštruktúra

Dopravnú infraštruktúru v obci Tužina tvoria miestne komunikácie a chodníky. Nachádza sa tu 5 autobusových zastávok (Horný koniec, Jednota, Obecný úrad, Kultúrny dom, Kremel) a viacero parkovacích miest.

### • Cestná doprava

Cestná doprava je v obci Tužina domina

Mesto/obec	Vzdialenosť v km	Dostupnosť v min.
Nitrianske Pravno	2,9	4
Prievidza	15	19
Partizánske	46	51
Bojnice	17	22
Trenčín	79	80

ntnou formou dopravy. Obcou prechádzajú komunikácia III. triedy - 516022, ktorá sa

# Program hospodárskeho rozvoja a sociálneho rozvoja obce Tužina

---

napája v Nitrianskom Pravne na cestu I. triedy č. 64, ktorá spája mesto Prievidza s mestami Topoľčany, Partizánske, či Žilina. Uvedená cesta III. triedy zabezpečuje priamy prístup a obsluhu všetkých objektov - rodinných domov i objektov občianskej vybavenosti.

- **Autobusová doprava**

Obec spája s okolím počas dňa niekoľko autobusových spojení, ktoré zabezpečuje iba SAD Prievidza. Počas pracovného dňa z obce ide 16 spojov do rôznych miest a obcí, prevažne do Prievidze a Nitrianskeho Pravna. Autobusy začínajú premávať z obce o 4,30 hod., pričom posledný spoj z obce počas pracovných dní odchádza o 23,04 hod. Počas víkendov je autobusová doprava obmedzená na 6 spojov v sobotu a 3 spoje v nedeľu.

- **Iné formy dopravy**

V rámci obce nie sú k dispozícii iné formy dopravy. Obcou neprechádza železničná sieť. Najbližšia železničná zastávka je v obci Nitrianske Pravno, ktorá spája obec s mestom Prievidza cez jednokolažovú železničnú spojnicu - od roku 2013 je však bez zabezpečenej pravidelnej osobnej dopravy. V prípade záujmu o železničnú dopravu sú obyvatelia obce Tužina nútení využívať železničnú stanicu v okresnom meste Prievidza. V obci sa nachádza letisko, ktoré však nie je verejné, ale je určené iba na letecké práce. Letisko v Prievidzi má štatút medzinárodného letiska, ale v súčasnosti je využívané najmä pre civilnú prevádzku športového charakteru.

## 2.4 Životné prostredie

Všetky odvetvia hospodárstva majú okrem sociálno-ekonomického významu výrazne negatívny vplyv na stav životného prostredia v celom regióne. Ochrana životného prostredia je nevyhnutná pre zabezpečenie kvality života súčasných aj budúcich generácií. Výzva spočíva v tom, skombinovať ju s nepretržitým hospodárskym rastom takým spôsobom, ktorý by bol dlhodobo udržateľný. Vzhľadom na klimatické zmeny je táto výzva čoraz páľčivejšia. Tužina je obcou, ktorá má pomerne dobrý potenciál v oblasti rozvoja cestovného ruchu a vzhľadom na tento fakt, ako i na potrebu zachovania prírody ako celku je trvalo udržateľný rast rešpektujúci environmentálne špecifiká a ohrozenia významnou prioritou v rozvoji obce.

### Kvalita životného prostredia

V regióne je približne 160 prevádzkovateľov veľkých a stredných zdrojov znečistenia ovzdušia, pričom zdrojov znečistenia je 316, čo je spomedzi okresov Trenčianskeho samosprávneho kraja takmer najviac. V okrese sa nachádza 49 veľkých zdrojov znečistenia, čo niekoľkonásobne prevyšuje počet veľkých zdrojov znečistenia v ostatných okresoch TSK. V okrese sú situované veľké priemyselné zdroje, ktoré sú významnými zástupcami palivovo-energetického a chemického priemyslu na Slovensku. Najvýraznejším zdrojom znečistenia ovzdušia v okolí je elektráreň Zemianske Kostolany, ktorá je od obce Tužina vzdialená menej ako 30 km. Táto sa svojou prevádzkou podieľa na celkových emisiách tuhých znečisťujúcich látok v množstve 72%, oxidu siričitého 97%, oxidov dusíka 86% a oxidu uhoľnatého 15%. Druhým významným znečisťovateľom v okolí sú Novácke chemické závody (spoločnosť Fortischem), od obce Tužina vzdialené 25 km, ktoré ovzdušie znečisťujú hlavne produkciou karbidového a vápenného prachu, chlóru, oxidu siričitého a uhoľnatého, vinylchloridu a ďalšími látkami. Podnik však realizoval a stále realizuje množstvo opatrení a ekologických stavieb, ktoré prispeli k vylúčeniu, resp. zmierneniu negatívnych dopadov na jednotlivé

## Program hospodárskeho rozvoja a sociálneho rozvoja obce Tužina

zložky životného prostredia. Z ďalších prevádzok, ktorých pôsobenie v regióne má negatívny dopad na kvalitu životného prostredia možno pomenovať Hornonitrianske bane, KRONOTIMBER SK, s.r.o., NAVI spol. s.r.o., Farma SPP Koš.

V roku 2001 a 2012 v okrese Prievidza boli emisie základných znečisťujúcich látok nasledovné:

	2001	2012
<b>Tuhé znečisťujúce látky</b>	1750,1	560,0
<b>Oxid siričitý</b>	42202,0	33395,8
<b>Oxidy dusíka</b>	6143,2	3669,4
<b>Oxid uhoľnatý</b>	958,7	807,1
<b>Amoniak</b>	72	95,5

Napriek tomu, že dochádza k postupnému znižovaniu množstva emisií produkovaných v regióne, stále prevyšuje celkové množstvo emisií v tomto okrese množstvá emisií produkovaných v ostatných okresoch TSK.

Za účelom zlepšenia kvality životného prostredia v regióne Prievidza bol v roku 2013 vypracovaný *Program na zlepšenie kvality ovzdušia v okrese Prievidza*, ktorý obsahuje viacero plánovaných opatrení, ktoré napomôžu súčasnej situácii a prispievajú k zvýšeniu ochrany životného prostredia v okrese.

### Chránené územia



Do katastrálneho územia obce Tužina zasahuje Chránená krajinná oblasť Strážovské vrchy, ktorá sa zaradila medzi veľkoplošné chránené oblasti na Slovensku v roku 1989. Cieľom bolo zachovanie ochrany a racionálneho využívania najzachovalejších častí prírodného prostredia Strážovských a Súľovských vrchov. Územie CHKO má rozlohu viac ako 30 000 ha, pričom 78% územia

zaberajú lesy, 19% poľnohospodárska pôda a 3% zastavané a vodné plochy.



Z pohľadu flóry, územia je bohato zastúpené teplomilnými panónskymi a vysokohorskými karpatskými druhmi rastlín - kostava tvrdá, astra alpínska, horec Clusiov, ponikles prostredný, vápnička skalná, zvonček maličký, všivec praslenatý, astra spišská, oman mečolistý, orlíček obyčajný, klinček lesklý a ďalšie.

Z významných živočíšnych druhov sa na území vyskytujú bovia biely, rôzne druhy netopierov, veľké šelmy, sovy, sokoly a rôzne druhy obojživelníkov, plazov či bezstavovcov.

### 2.5 Cestovný ruch

Na základe regionalizácie do oblasti cestovného ruchu podľa Ministerstva dopravy, výstavby a regionálneho rozvoja sa územie obce zaraďuje do Hornonitrianskeho regiónu cestovného ruchu. Región poskytuje možnosti turistiky, športu, rekreácie i relaxácie.

Územie obce Tužina a jej okolie poskytujú výborné príležitosti pre rozvoj cestovného ruchu. Chránená krajinná oblasť je bohatá na prírodné krásy, množstvo druhov fauny a flóry.

# Program hospodárskeho rozvoja a sociálneho rozvoja obce Tužina

---

V CHKO je tiež vybudovaná sieť lesných chodníkov a cestičiek využiteľná pre návštevníkov a turistov - milovníkov prírody. Okolité lesy poskytujú aj ďalšie možnosti pre aktívny oddych - možnosti turistiky, cykloturistiky, poľovníctva a rybárstva.

Z obce Tužina vychádza cykloturistická trasa Tužina - Gápeľ v celkovej dĺžke 10 km, ktorej povrch je tvorený spevnenými a nespevnenými lesnými cestami, s mierne prevýšeným reliéfom. Trasa je strednej náročnosti. V okolí sú aj ďalšie cykloturistické trasy (Handlová - Stanište, Handlová - Veľká Lehôtka, Remata - Sklené, Nedožery - Brezany - Malá Čausa - Ráztočno - Remata, Prievidza - Nedožery - Brezany), ktoré zvyrazňujú potenciál cestovného ruchu v okolí obce.

## Kultúrne a historické pamiatky/atraktivity obce:

- kostol svätého Jakuba, ktorý bol postavený na stredovekom základe v rokoch 1788-1797. Kostol je jednoloďová stavba, s polygonálnym uzáverom presbytéria a vstavanou vežou. Kostol je národnou kultúrnou pamiatkou sakrálnej architektúry. Kostol je čiastočne zrekonštruovaný.
- Immaculata, ktorá sa nachádza severozápadne od kostola. Vznikla v 2. polovici 18. storočia v neskorobarokovom slohu a v súčasnosti je národnou kultúrnou pamiatkou výtvarného charakteru. Mariánsky stĺp prešiel rekonštrukciou.
- Súsošie Piety, ktoré sa nachádza v centre obce. Vzniklo v roku 1850 a v roku 1947 bolo renovované.
- Hrob padlých v SNP, ktorý sa nachádza na miestnom cintoríne. Pamiatka nebolo rekonštruovaná.
- Kaplnka sedembolestnej Panny Márie, ktorá bola postavená v roku 1818 a prešla čiastočnou rekonštrukciou. Na barokovom oltári sa nachádza plastika Márie a tela Ježiša s dvoma anjelmi.



## Atraktivity regiónu:

- Bojnický zámok a zoologická záhrada,
- Hornonitriansky banský skanzen,
- Renesančný kaštieľ v Čereňanoch,
- Štátna prírodná rezervácia Temešská skala,
- Medvedia jaskyňa Horné Vestenice,
- lyžiarske vleky - Remata, Poruba, Podhradie,
- kúpalisko Chalmová,
- priehrada Nitrianske Rudno.

## **Časť A.3 Zhodnotenie súčasného stavu obce**

### **3.1 SWOT analýza**

SWOT analýza (Strong points, Weak points, Oportunities, Threats) kompletizuje a zoraduje vnútorné silné a slabé stránky, vonkajšie príležitosti a ohrozenia podľa dôležitosti. SWOT analýza je východiskom pre formulovanie stratégie, ktorá vznikne ako súlad medzi



# Program hospodárskeho rozvoja a sociálneho rozvoja obce Tužina

vnútornými vlastnosťami a vonkajším prostredím. Ide najmä o vzájomné porovnávanie vnútorných silných a slabých stránok obce a možností a ohrození, ktoré pôsobia na ďalší rozvoj územia z vonkajšieho prostredia.

Formulár – SWOT analýza obce Tužina

Silné stránky	Slabé stránky
<b>HOSPODÁRSTVO</b>	
<ul style="list-style-type: none"><li>polyfunkčný kultúrny dom,</li><li>existencia materskej a základnej školy v obci,</li><li>letisko pre malé lietadlá,</li><li>tradícia a skúsenosti s tradičnou remeselnou výrobou.</li></ul>	<ul style="list-style-type: none"><li>absencia železničnej dopravy,</li><li>nevysporiadané majetkovo-právne vzťahy k nehnuteľnostiam,</li><li>nedostatok vlastného investičného kapitálu,</li><li>nedobudovaná technická infraštruktúra,</li><li>odliv mladých ľudí,</li><li>absencia stavebných pozemkov vo vlastníctve obce.</li></ul>
<b>TECHNICKÁ INFRAŠTRUKTÚRA</b>	
<ul style="list-style-type: none"><li>vybudovaná sieť na rozvod elektrickej energie, rozvoj plynu-</li><li>verejný vodovod,</li><li>dobré prepojenie obecnej komunikácie na hlavnú cestnú sieť,</li><li>systém regionálnej autobusovej dopravy,</li><li>pravidelný odvoz TKO a separovanie.</li></ul>	<ul style="list-style-type: none"><li>absencia kanalizačnej siete,</li><li>nedostatok finančných prostriedkov na údržbu technickej infraštruktúry,</li><li>nevyhovujúci tech. stav nehnuteľného majetku obce,</li><li>absencia chodníkov.</li><li>kvalita dopravnej infraštruktúry.</li></ul>
<b>SOCIÁLNA INFRAŠTRUKTÚRA</b>	
<ul style="list-style-type: none"><li>existencia cyklotrás,</li><li>existencia polyfunkčného kultúrneho domu,</li><li>činný DHZ (dobrovoľný hasičský zbor),</li><li>vybudované ihriská a športoviská v obci,</li><li>prítomnosť viacerých maloobchodných prevádzok a služieb priamo v obci,</li><li>pôsobenie viacerých klubov a spolkov v obci,</li><li>pravidelné organizovania viacerých kultúrnych podujatí.</li></ul>	<ul style="list-style-type: none"><li>nedostatok pracovných príležitostí, v obci a blízkom okolí</li><li>absencia zdravotného strediska s lekárnou,</li><li>nedostatok finančných prostriedkov pre činnosť kultúrnych zariadení a ich rozvoj,</li><li>nerozvinutá kultúrna turistika,</li><li>nedostatok oddychových zón v obci.</li></ul>
<b>ŽIVOTNÉ PROSTREDIE</b>	
<ul style="list-style-type: none"><li>existujúci systém zberu, separovania a likvidácie odpadu,</li><li>neprítomnosť čiernych skládok na území obce.</li></ul>	<ul style="list-style-type: none"><li>postoje ľudí k ŽP,</li><li>emisie z vykurovania domov,</li><li>neudržiavané okolie poľnohospodárskeho podniku.</li></ul>
<b>CESTOVNÝ RUCH</b>	
<ul style="list-style-type: none"><li>vhodné podmienky pre rozvoj ekologického cestovného ruchu,</li><li>geografická poloha vhodná na turistiku,</li><li>dobré možnosti na lyžovanie a bežkovanie,</li><li>blízkosť chránenej oblasti Strážovské vrchy,</li><li>existencia turistických chodníkov v blízkosti obce,</li><li>historické a kultúrne pamiatky v obci i blízkom okolí.</li></ul>	<ul style="list-style-type: none"><li>nedostatočná informovanosť obyvateľstva o možnostiach podnikania v cestovnom ruchu,</li><li>nedostatočná propagácia obce a regiónu,</li><li>chýbajúce služby,</li><li>slabá propagácia ľudových tradícií a remesiel.</li></ul>
<b>Príležitosti</b>	
<ul style="list-style-type: none"><li>budovanie nájomných bytov,</li><li>zriadenie podporných mechanizmov na štátnej a regionálnej úrovni,</li></ul>	<b>Hrozby</b> <ul style="list-style-type: none"><li>neprehľadné, chýbajúce a nevhodné koncepcie na úrovni štátu a regiónu,</li><li>často sa meniaci legislatíva (daňová, úverová,</li></ul>

# Program hospodárskeho rozvoja a sociálneho rozvoja obce Tužina

<ul style="list-style-type: none"><li>• zlepšenie prístupu malých a stredných podnikateľov k informačným technológiám a k finančným zdrojom pre podnikanie,</li><li>• využívanie podpory štrukturálnych fondov Európskej únie</li><li>• vytváranie partnerstiev pri riešení problematiky rozvoja obce a regiónu, v ktorom sa obce nachádza (spolupráca samosprávy, orgánov štátnej správy, podnikateľov, mimovládnych organizácií a pod.)</li><li>• možnosť použitia 2 % daní daňových subjektov,</li><li>• zakladanie mimovládnych neziskových organizácií poskytujúcich všeobecne prospešné služby,</li><li>• vybudovanie lyžiarskeho vleku na území obce,</li><li>• spolupráca so spolkom v Nemecku.</li></ul>	<p>odvodová a pod.),</p> <ul style="list-style-type: none"><li>• podmienky nemotivujúce k samozamestnaniu (sťažené podmienky pre začiatok vlastného podnikania, pre rozbehovú etapu, nemotivujúce podnikateľské prostredie, absencia systémových nástrojov podpory,</li><li>• pokračovanie v negatívnom dlhodobom demografickom vývoji ako dôsledok chýbajúcej podpornej politiky v tejto oblasti</li><li>• nedostatok finančných prostriedkov na dobudovanie a obnovu infraštruktúry, na záchranu, údržbu a obnovu kultúrnych a historických pamiatok a na propagáciu, reklamu a marketingové aktivity,</li><li>• nevýhodné podmienky čerpania úverových zdrojov z komerčných bánk,</li><li>• nadmerné využívanie fosilných palív,</li><li>• apatia nezamestnaných a pasívne zotrvávanie v sociálnej sieti.</li></ul>
---	--

## 3.2 Hlavné disparity

V programovom období 2014-20 sa predpokladá intenzívnejšie zapojenie miestnych a regionálnych samospráv, sociálnych partnerov a mimovládnych organizácií do programovania, implementácie i monitoringu nástrojov regionálnej i štrukturálnej politiky. Z tohto kontextu vyplýva potreba vysokého dôrazu na určenie kľúčových faktorov rozvoja a kľúčových disparít.

Hlavné faktory rozvoja	Hlavné disparity
<ul style="list-style-type: none"><li>▪ Prírodné bohatstvo a možnosti rozvoja cestovného ruchu vo viacerých oblastiach.</li></ul>	<ul style="list-style-type: none"><li>▪ Úbytok mladých ľudí.</li></ul>
<ul style="list-style-type: none"><li>▪ Zapojenosť občanov do verejného života a ich snaha o zlepšenie súčasnej situácie.</li></ul>	<ul style="list-style-type: none"><li>▪ Potreba dobudovania technickej a sociálnej infraštruktúry.</li></ul>
<ul style="list-style-type: none"><li>▪ Podmienky pre ekonomický a hospodársky rozvoj.</li></ul>	<ul style="list-style-type: none"><li>▪ Zvýšenie povedomia verejnosti o potrebe ochrany životného prostredia.</li></ul>

### Odhad budúceho možného vývoja obce

Budúci vývoj obce Tužina závisí predovšetkým od aktívneho prístupu samosprávy pri riešení problémov a navrhovaní stratégie rozvoja. Predstavitelia samosprávy sa však pokúsia v plnej miere vyvinúť snahy o to, aby ich rozvojové plány uspeli a obec sa sústredila najmä na elimináciu kľúčových disparít, ako aj na využitie najvýznamnejších faktorov rozvoja.

Takýto vývoj počíta s využívaním finančných prostriedkov z vonkajších zdrojov, ako aj s využitím endogénneho potenciálu obce samotnej.

## 3.3 Hodnotenie hlavných rizík

### Formulár - Kontrolný zoznam pre hodnotenie možných rizík

Druh rizika	Objekt rizika	Zdroj rizika	Nežiaduce dôsledky	Pravdepodobnosť
Technické	Verejné budovy vo vlastníctve	Nedostatok financií na obnovu verejných budov	Zastaraný technický stav budov	60 %



## Program hospodárskeho rozvoja a sociálneho rozvoja obce Tužina

---

	obce			
<b>Ekologické</b>	Životné prostredie	Obyvatelia obce	Vytváranie čiernych skládok	90 %
<b>Sociálne</b>	Spoločenský život	Nezáujem obyvateľov o veci verejné	Nízka kvalita spoločenského života	75 %
<b>Ekonomické</b>	Rozpočet obce	Štát a jeho politika	Nízke zdroje na rozvoj obce	90%

## ČASŤ B – STRATEGICKÁ ČASŤ

Strategická časť PHRSR nadväzuje na analytickú časť. Záver analytickej časti obsahuje analýzu a hodnotenie možných rizík. Strategická časť obsahuje stratégiu rozvoja obce pri zohľadnení jej vnútorných špecifik a určí hlavné ciele a priority rozvoja obce pri rešpektovaní princípov regionálnej politiky v záujme dosiahnutia vyváženého udržateľného rozvoja územia. Strategická časť obsahuje:

- víziu územia
- formuláciu a návrh stratégie
- výber a popis strategických cieľov v jednotlivých politikách – oblastiach rozvoja (hospodárska, sociálna, environmentálna).

### 4.1 Vízia obce

Vízia obce Tužina predstavuje zhrnutie budúcej predstavy o obci, ktorá by sa mala dosiahnuť rozvojovými zámermi definovanými v stratégii rozvoja.

Hlavným cieľom strategickej vízie je poskytnúť smer pre strategické plánovanie, ako aj pre implementáciu navrhnutých opatrení. Vízia tiež vykresľuje želanú budúcnosť tým, ktorí v obci žijú, pracujú, navštevujú ju, či v nej podnikajú, alebo ktorí v nej plánujú investovať. Súčasne strategické plánovanie a strategická vízia predstavujú dohovor medzi lokálnymi lídrami na prioritách budúceho rozvoja. Toto poslanie strategickej vízie sa najlepšie naplní vtedy, keď je jej obsah stručný, výrečný a pôsobivý v najširšom zmysle slova. Okrem motivácie má vízia aj marketingový, respektíve propagačný účel. Predáva daný región/lokalitu, predáva úsilie svojej komunity čeliť aktuálnym trendom a vytvárať lepšie podmienky pre regionálny rozvoj. Propaguje obec vo svete, na úradoch a medzi partnermi, ale rovnaký význam má aj vnútorná propagácia, keďže zabezpečuje usporiadanie, identitu a spoločný účel činnosti rozvoja.

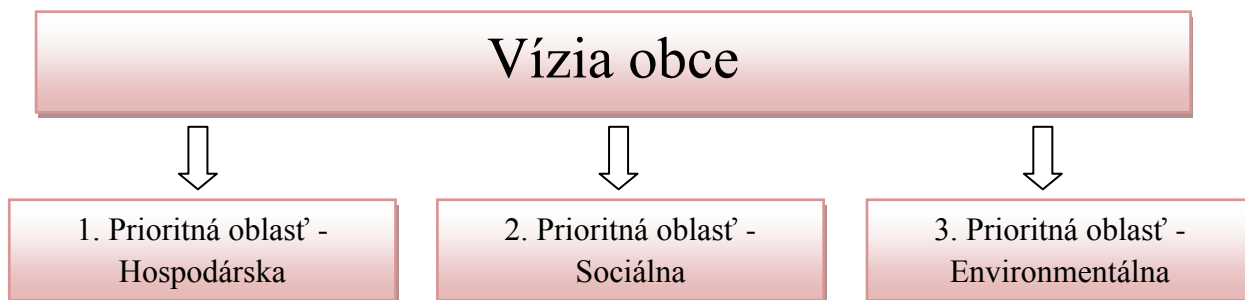
***Obec Tužina bude atraktívnym miestom pre bývanie so zabezpečenou technickou a dopravnou infraštruktúrou, so širokou škálou voľno-časových aktivít v oblasti kultúry a športu, čo umožní prilákať mladé rodiny do obce. Podporou a zvýšenou propagáciou v oblasti cestovného ruchu bude obec schopná prilákať do obce návštevníkov a turistov a profitovať z ponúkaných služieb.***

### 4.2 Stratégia rozvoja obce

Na základe komplexnej analýzy územia obce Tužina a určenia silných a slabých stránok, príležitostí a ohrození v rôznych oblastiach, je možné definovať rozvojovú stratégiu a jej prioritné ciele.

PHRSR určuje tri kľúčové oblasti rozvoja v súlade s platnou Metodikou – oblasť hospodársku, sociálnu a environmentálnu, ktoré spolu prispievajú k dosiahnutiu definovanej vízie obce. V rámci jednotlivých oblastí boli následne stanovené ciele a tiež konkrétne opatrenia slúžiace na naplnenie týchto cieľov. Pri definovaní cieľov sú zohľadnené predovšetkým potreby obyvateľov obce.

## Znázornenie vzťahu vízie a prioritných oblastí



### Hospodárska oblasť

Z pohľadu potrieb obce Tužina sa obec v nadchádzajúcom období zameria primárne na tri hlavné ciele v rámci hospodárskej oblasti:

- Skvalitnenie dopravnej infraštruktúry,
- Zlepšenie technickej infraštruktúry,
- Zlepšenie stavu obecných budov a majetku.

Nedostatky v týchto oblastiach predstavujú pre obec výrazné problémy, ktoré je nevyhnutné riešiť pre zabezpečenie trvalého a udržateľného rozvoja obce. Naplnenie týchto cieľov umožní realizácia zacielených konkrétnych opatrení, ktoré napomôžu k zlepšeniu súčasného stavu v hospodárskej oblasti a prispieť k zvýšeniu životnej úrovne v obci.

VÍZIA OBCE							
1. prioritná oblasť - Hospodárska							
Cieľ 1 - Skvalitnenie dopravnej infraštruktúry		Cieľ 2 - Zlepšenie technickej infraštruktúry			Cieľ 3 - Zlepšenie stavu obecných budov a majetku		
Opatrenie 1.1	Opatrenie 1.2	Opatrenie 1.3	Opatrenie 1.4	Opatrenie 1.5	Opatrenie 1.6	Opatrenie 1.7	Opatrenie 1.8
Rekonštrukcia a komunikácií	Budovanie chodníkov	Vybudovanie kanalizácie	Rekonštrukcia verejného vodovodu	Vybudovanie kamerového systému	Rekonštrukcia OÚ	Rekonštrukcia domu smútku	Revitalizácia cintorína

Stanovenie jednotlivých cieľov vychádzalo z názorov verejnosti, ktorá sa prostredníctvom dotazníkového prieskumu vyjadrila, že dopravná infraštruktúra predstavuje v súčasnom období najvýraznejší nedostatok obce (76%). Podľa názorov verejnosti by sa obec mala v budúcom období primárne zamerať na rekonštrukciu miestnych komunikácií (82%) a rekonštrukciu verejných budov (54%). Z vlastných projektov by zapojení respondenti riešili vybudovanie obecnej kanalizácie a budovanie chodníkov, čo obec pri plánovaní jednotlivých opatrení zohľadnila.

### Sociálna oblasť

V kontexte sociálnej oblasti a potrieb obce sa Tužina zameria na napĺňanie dvoch hlavných cieľov - Podporu voľnočasových aktivít a Podporu bývania, ktorých naplnenie je nevyhnutné pre motiváciu mladých ľudí zostať v obci trvale žiť, ako aj pre podporu imigrácie obyvateľov do obce. S ohľadom na tento účel sú na nasledujúce obdobie stanovené ciele opatrenia.

## Program hospodárskeho rozvoja a sociálneho rozvoja obce Tužina

VÍZIA OBCE					
2. prioritná oblasť - Sociálna					
Cieľ 1 - Podpora voľnočasových aktivít				Cieľ 2 - Podpora bývania	
Opatrenie 2.1	Opatrenie 2.2	Opatrenie 2.3	Opatrenie 2.4	Opatrenie 2.5	Opatrenie 2.6
Vybudovanie amfiteátra	Obnova ihrísk	Budovanie oddychových zón	Vybudovanie rybníkov	Výstavba nájomných bytov	Spracovanie územného plánu obce

Z pohľadu výsledkov dotazníkového prieskumu, občania vnímajú v sociálnej oblasti najmä nedostatky v podpore opatrení zameraných na mladých ľudí a udržanie ich v obci. Podľa názorov verejnosti by sa obec v nasledujúcom období mala zamerať na výstavbu nájomných bytov, budovanie voľnočasových možností a aktivít.

### Environmentálna oblasť

Problémom v kontexte environmentálnej oblasti je potreba zaistenia ochrany životného prostredia. Obec disponuje v súčasnom období relatívne čistým životným prostredím, ktoré je nevyhnutné zachovať aj pre budúce obdobie. Za účelom naplnenia tohto cieľa sa obec rozhodla pre plánované opatrenia - budovanie protipovodňových opatrení a vybudovanie zberného dvora. Ich realizáciou obec prispeje k budovaniu opatrení za účelom zachovania prostredia v rámci regiónu.

VÍZIA OBCE	
3. prioritná oblasť - Environmentálna	
Cieľ 1 - Ochrana životného prostredia	
Opatrenie 3.1	Opatrenie 3.2
Budovanie protipovodňových opatrení	Vybudovanie zberného dvora

Prostredníctvom dotazníkového prieskumu sa obyvatelia obce Tužina vyjadrili, že kvalita životného prostredia nepatrí medzi silné stránky obce, keď iba 16% respondentov túto oblasť vnímalo pozitívne. Súčasný stav životného prostredia však nepredstavuje zároveň ani výrazný nedostatok obce (6%).

## ČASŤ C – PROGRAMOVÁ ČASŤ

Programová časť PHRSR obce Tužina pozostáva z definície a popisu pripravovaných opatrení a aktivít, ktoré budú slúžiť ako podklad pre realizačnú a finančnú časť rozvojovej stratégie na obdobie rokov 2015 až 2020. V nasledujúcich tabuľkách sa nachádzajú zoznamy konkrétnych aktivít prislúchajúcich k jednotlivým opatreniam, pričom farebné odlišenie predstavuje prislušnosť opatrení a aktivít k cieľom definovaným v strategickej časti.

Opatrenie	Projekt/aktivita	Prioritná oblasť
<b>Hospodárska oblasť</b>		
Opatrenie 1.1 - Rekonštrukcia komunikácií	Aktivita 1.1.1 - Rekonštrukcia miestnych komunikácií	Hospodárska - Dopravná infraštruktúra
Opatrenie 1.2 - Budovanie chodníkov	Aktivita 1.2.1 - Vybudovanie chodníkov v obci	Hospodárska - Dopravná infraštruktúra
Opatrenie 1.3 - Vybudovanie kanalizácie	Aktivita 1.3.1 - Výstavba kanalizačnej siete	Hospodárska - Technická infraštruktúra
Opatrenie 1.4 - Rekonštrukcia verejného vodovodu	Aktivita 1.4.1 - Rekonštrukcia verejnej vodovodnej siete	Hospodárska - Technická infraštruktúra
Opatrenie 1.5 - Vybudovanie kamerového systému	Aktivita 1.5.1 - Vybudovanie kamerového systému v obci	Hospodárska - Technická infraštruktúra
Opatrenie 1.6 - Rekonštrukcia OÚ	Aktivita 1.6.1 - Rekonštrukcia interiéru budovy OÚ	Hospodárska - Obecné budovy
	Aktivita 1.6.2 - Rekonštrukcia exteriéru budovy OÚ	Hospodárska - Obecné budovy
Opatrenie 1.7 - Rekonštrukcia domu smútku	Aktivita 1.7.1 - Modernizácia obecného domu smútku	Hospodárska - Obecné budovy
Opatrenie 1.8 - Revitalizácia cintorína	Aktivita 1.8.1 - Obnova miestneho cintorína	Hospodárska - Obecné budovy
<b>Sociálna oblasť</b>		
Opatrenie 2.1 - Vybudovanie amfiteátra	Aktivita 2.1.1 - Vybudovanie amfiteátra v obci	Sociálna - Voľnočasové aktivity
Opatrenie 2.2 - Obnova ihrísk	Aktivita 2.2.1 - Obnova športového ihriska	Sociálna - Voľnočasové aktivity
Opatrenie 2.3 - Budovanie oddychových zón	Aktivita 2.3.1 - Vytvorenie oddychových zón v obci	Sociálna - Voľnočasové aktivity
Opatrenie 2.4 - Vybudovanie rybníkov	Aktivita 2.4.1 - Vybudovanie rybníkov za dedinou	Sociálna - Voľnočasové aktivity
Opatrenie 2.5 - Výstavba nájomných bytov	Aktivita 2.5.1 - Vybudovanie nájomných bytov v obci	Sociálna - Podpora bývania
Opatrenie 2.6 - Spracovanie územného plánu obce	Aktivita 2.6.1 - Spracovanie územného plánu obce	Sociálna - Podpora bývania
<b>Environmentálna oblasť</b>		
Opatrenie 3.1 - Budovanie protipovodňových opatrení	Aktivita 3.1.1 - Vybudovanie opatrení proti povodňam	Environmentálna - Ochrana ŽP
Opatrenie 3.2 - Vybudovanie zberného dvora	Aktivita 3.1.2 - Vybudovanie zberného dvora v obci	Environmentálna - Ochrana ŽP

# Program hospodárskeho rozvoja a sociálneho rozvoja obce Tužina

Tabuľka – Ukazovatele výsledkov a dopadov

Typ ukazovateľa	Názov ukazovateľa	Definícia	Informačný zdroj	Merná jednotka	Východisková hodnota	Cieľová hodnota	
					2015	2017	2020
1. PRIORITNÁ OBLASŤ - Hospodárska							
Aktivita 1.1.1 - Rekonštrukcia miestnych komunikácií							
Výsledok	Dĺžka rekonštruovaných komunikácií	Celková dĺžka rekonštruovaných komunikácií	PD	m	0	0	Bude doplnené
Dopad	Počet užívateľov	Celkový počet osôb denne využívajúcich komunikácie		počet	0	0	0
Aktivita 1.2.1 - Vybudovanie chodníkov v obci							
Výsledok	Dĺžka chodníkov	Celková dĺžka vybudovaných chodníkov	PD	m	0	0	Bude doplnené
Dopad	Počet užívateľov	Celkový počet osôb denne využívajúcich chodníky		počet	0	0	1200
Aktivita 1.3.1 - Výstavba kanalizačnej siete							
Výsledok	Dĺžka kanalizačnej siete	Celková dĺžka sústavy stok	PD a evidencia OÚ	m	0	0	Bude doplnené
Dopad	Počet napojených ekvivalentných obyvateľov	Celkový počet obyvateľov napojených na sústavu		počet	0	0	1000
Dopad	Počet odkanalizovaných domácností	Počet domácností napojených na sústavu		počet	0	0	350
Aktivita 1.4.1 - Rekonštrukcia verejnej vodovodnej siete							
Výsledok	Dĺžka rekonštruovaného vodovodu	Celková dĺžka potrubia	PD a evidencia OÚ	m	0	Bude doplnené	---
Dopad	Počet občanov, ktorí budú využívať zrekonštruovaný vodovod	Množstvo osôb, ktoré využijú rekonštruovaný vodovod		počet	0	1200	---
Aktivita 1.5.1 - Vybudovanie kamerového systému v obci							
Výsledok	Počet umiestnených kamier	Celkový počet kamier umiestnených v obci	PD a evidencia OÚ	počet	0	20	---
Dopad	Počet dotknutých osôb	Celkový počet osôb, ktorých sa vybudovanie kamerového systému dotkne		počet	0	1200	1250
Aktivita 1.6.1 - Rekonštrukcia interiéru budovy OÚ							
Výsledok	Plocha rekonštruované	Celková plocha rekonštruovaného	PD a	m2	0	300	---



# Program hospodárskeho rozvoja a sociálneho rozvoja obce Tužina

	ho objektu	objektu	eviden					
Dopad	Počet užívateľov	Počet osôb, ktoré ročne využijú OÚ	cia OÚ	počet	0	1200	1250	
Aktivita 1.6.2 - Rekonštrukcia exteriéru budovy OÚ								
Výsledok	Celková zrekonštruovaná plocha	Celková zrekonštruovaná plocha objektu OÚ	PD a eviden	m	0	0	200	
Dopad	Počet dotknutých osôb	Celkový počet osôb, ktorých sa rekonštrukcia dotkne		cia OÚ	počet	0	0	1200
Aktivita 1.7.1 - Modernizácia obecného domu smútku								
Výsledok	Celková plocha objektu	Celková plocha objektu domu smútku	PD a eviden	m	0	400	---	
Dopad	Využitelnosť objektu	Predpokladaný ročný počet pohrebov		cia OÚ	počet	0	20	21
Aktivita 1.8.1 - Obnova miestneho cintorína								
Výsledok	Plocha objektu	Celková plocha obnoveného objektu	PD a eviden	m	0	0	400	
Dopad	Počet dotknutých osôb	Celkový počet osôb, ktorých sa obnova dotkne		cia OÚ	počet	0	0	1000
2. PRIORITNÁ OBLASŤ - Sociálna								
Aktivita 2.1.1 - Vybudovanie amfiteátra v obci								
Výsledok	Plocha vybudovaného objektu	Celková plocha vybudovaného amfiteátra	Eviden	počet	0	0	2000	
Dopad	Počet užívateľov	Celkový počet užívateľov ročne		cia OÚ	počet	0	0	1200
Dopad	Počet podujatí	Celkový počet podujatí organizovaných v amfiteátri ročne		cia OÚ	počet	0	0	10
Aktivita 2.2.1 - Obnova športového ihriska								
Výsledok	Plocha športového ihriska	Celková plocha obnoveného športového ihriska	PD a eviden	m2	0	1000	---	
Dopad	Počet užívateľov	Celkový počet užívateľov ročne		cia OÚ	počet	0	500	520
Aktivita 2.3.1 - Vytvorenie oddychových zón v obci								
Výsledok	Plocha vybudovaných zón	Celková plocha vybudovaných oddychových zón	PD a eviden	m2	0	300	---	
Dopad	Počet užívateľov	Celkový počet užívateľov ročne		cia OÚ	počet	0	1200	1250
Aktivita 2.4.1 - Vybudovanie rybníkov za dedinou								
Výsledok	Plocha vybudovaných rybníkov	Celková plocha vybudovaných rybníkov	PD a eviden	m	0	0	15000	
Dopad	Počet užívateľov	Celkový počet užívateľov ročne		cia OÚ	počet	0	0	600
Aktivita 2.5.1 - Vybudovanie nájomných bytov v obci								

## Program hospodárskeho rozvoja a sociálneho rozvoja obce Tužina

<b>Výsledok</b>	Počet nájomných bytov	Celkový počet vybudovaných nájomných bytov	PD a eviden cia OÚ	počet	0	0	60
<b>Dopad</b>	Počet nájomníkov	Celkový počet nájomníkov vybudovaných bytov		počet	0	0	150
<b>Aktivita 2.6.1 - Spracovanie územného plánu obce</b>							
<b>Výsledok</b>	Počet dokumentov	Celkový počet pripravených dokumentov	PD a eviden cia OÚ	počet	0	1	---
<b>Dopad</b>	Počet dotknutých osôb	Celkový počet osôb, ktorých sa spracovanie územného plánu dotkne		počet	0	1200	1250
<b>3. PRIORITNÁ OBLASŤ - Environmentálna</b>							
<b>Aktivita 3.1.1 - Vybudovanie opatrení proti povodňam</b>							
<b>Výsledok</b>	Počet záchytných nádrží	Celkový počet vybudovaných záchytných nádrží	PD a eviden cia OÚ	počet	0	0	Bude dopl nené
<b>Dopad</b>	Počet dotknutých osôb	Celkový počet osôb, ktorých sa realizácia dotkne		počet	0	0	1200
<b>Aktivita 3.1.2 - Vybudovanie zberného dvora v obci</b>							
<b>Výsledok</b>	Plocha zberného dvora	Plošný obsah vybudovaného zberného dvora	PD a eviden cia OÚ	m2	0	0	Bude dopl nené
<b>Výsledok</b>	Počet druhov separovaných odpadov	Súčet druhov odpadov, ktoré budú v rámci zberného dvora separované		počet	0	0	Bude dopl nené
<b>Dopad</b>	Počet dotknutých osôb	Celkový počet osôb, ktorých sa vybudovanie zberného dvora dotkne		počet	0	0	1200

<b>Základné údaje o projektovom zámere č. 1.1.1</b>	
Názov projektu	Rekonštrukcia miestnych komunikácií
Garant	Obec Tužina
Partneri garanta (spolupráca s ...)	Projektová kancelária, externý manažment, stavebný úrad
Začatie a ukončenie projektu (od ..... do .....)	2017-2019
Stav projektu pred realizáciou	Nevyhovujúca kvalitatívna úroveň miestnych komunikácií
Cieľ projektu	Dobudovanie infraštruktúry v obci
Výstupy	Nový asfaltový povrch
Užívatelia	Obyvatelia obce, účastníci cestnej premávky prechádzajúci cez obec
Indikátory monitoringu	Dĺžka rekonštruovaných komunikácií, počet užívateľov
Poznámky	----

# Program hospodárskeho rozvoja a sociálneho rozvoja obce Tužina

Realizácia projektu						
Fáza/míľnik	Súčinnosť iného odboru alebo subjektu			Termín (mesiac/rok)		
Vypracovanie projektovej dokumentácie	Projektová kancelária			02-05/2017		
Vydanie stavebného povolenia	Stavebný úrad			06/2017		
Spracovanie a registrácia žiadosti o NFP, zhromaždenie príloh	Externý manažment v spolupráci s obecným úradom			07-10/2017		
Predloženie projektu	Obec Tužina			12/2017		
Realizácia	Externý dodávateľ			06/2018-05/2019		
Kolaudácia	Stavebný úrad			07/2019		
Financovanie projektu						
Druh výdavku	Náklady spolu (eur)	z toho verejné zdroje				z toho súkromné zdroje
		EU	ŠR	VÚC	Obec	
Realizácia projektu	Bude doplnené					
Spolu						

Základné údaje o projektovom zámere č. 1.2.1						
Názov projektu			Vybudovanie chodníkov v obci			
Garant			Obec Tužina			
Partneri garanta (spolupráca s ...)			Projektová kancelária, externý manažment, stavebný úrad			
Začatie a ukončenie projektu (od ..... do .....)			2018-2020			
Stav projektu pred realizáciou			Neexistencia vybudovaných chodníkov a aktuálna potreba riešiť túto situáciu			
Cieľ projektu			Dobudovanie dopravnej infraštruktúry v obci			
Výstupy			Vybudované chodníky v celkovej dĺžke XX m			
Užívatelia			Obyvatelia obce, návštevníci obce			
Indikátory monitoringu			Dĺžka chodníkov, počet užívateľov			
Poznámky			----			
Realizácia projektu						
Fáza/míľnik		Súčinnosť iného odboru alebo subjektu		Termín (mesiac/rok)		
Vypracovanie projektovej dokumentácie		Projektová kancelária		08-10/2018		
Vydanie stavebného povolenia		Stavebný úrad		12/2018		
Spracovanie a registrácia žiadosti o NFP, zhromaždenie príloh		Externý manažment v spolupráci s obecným úradom		12/2018-03/2019		
Predloženie projektu		Obec Tužina		04/2019		
Realizácia		Externý dodávateľ		09/2019-06/2020		
Kolaudácia		Stavebný úrad		07/2020		
Financovanie projektu						
Druh výdavku	Náklady spolu (eur)	z toho verejné zdroje			z toho súkromné zdroje	
		EU	ŠR	VÚC	Obec	

## Program hospodárskeho rozvoja a sociálneho rozvoja obce Tužina

Príprava a realizácia projektu	Bude doplnené					
<b>Spolu</b>						

### Základné údaje o projektovom zámere č. 1.3.1

Názov projektu	Výstavba kanalizačnej siete
Garant	Obec Tužina
Partneri garanta (spolupráca s ...)	Projektová kancelária, externý manažment, stavebný úrad
Začatie a ukončenie projektu (od ..... do .....)	2016-2018
Stav projektu pred realizáciou	Absencia verejnej kanalizácie
Cieľ projektu	Dobudovanie technickej infraštruktúry v obci
Výstupy	Vybudovaná verejná kanalizačná sieť
Užívatelia	Obyvatelia obce
Indikátory monitoringu	Dĺžka kanalizačnej siete, počet napojených ekvivalentných obyvateľov, počet odkanalizovaných domácností
Poznámky	----

### Realizácia projektu

Fáza/míľnik	Súčinnosť iného odboru alebo subjektu	Termín (mesiac/rok)
Vypracovanie projektovej dokumentácie	Projektová kancelária	05-07/2016
Vydanie stavebného povolenia	Stavebný úrad	07/2016
Spracovanie a registrácia žiadosti o NFP, zhromaždenie príloh	Externý manažment v spolupráci s obecným úradom	07-10/2016
Predloženie projektu	Obec Tužina	2016
Realizácia	Externý dodávateľ	04/2017-05/2018
Kolaudácia	Stavebný úrad	06/2018

### Financovanie projektu

Druh výdavku	Náklady spolu (eur)	z toho verejné zdroje				z toho súkromné zdroje
		EU	ŠR	VÚC	Obec	
Príprava a realizácia projektu	Bude doplnené					
<b>Spolu</b>						

### Základné údaje o projektovom zámere č. 1.4.1

Názov projektu	Rekonštrukcia verejnej vodovodnej siete
Garant	Obec Tužina
Partneri garanta (spolupráca s ...)	Projektová kancelária, externý manažment, stavebný úrad
Začatie a ukončenie projektu (od ..... do .....)	2016-2017
Stav projektu pred realizáciou	Kvalitatívne nevyhovujúci stav verejného vodovodu v obci
Cieľ projektu	Dobudovanie technickej infraštruktúry v obci
Výstupy	Zrekonštruovaný verejný vodovod
Užívatelia	Obyvatelia obce

## Program hospodárskeho rozvoja a sociálneho rozvoja obce Tužina

Indikátory monitoringu		Dĺžka rekonštruovaného vodovodu, počet občanov, ktorí budú využívať zrekonštruovaný vodovod				
Poznámky		----				
Realizácia projektu						
Fáza/míľnik	Súčinnosť iného odboru alebo subjektu			Termín (mesiac/rok)		
Vypracovanie projektovej dokumentácie	Projektová kancelária			03-04/2016		
Vydanie stavebného povolenia	Stavebný úrad			05/2016		
Spracovanie a registrácia žiadosti o NFP, zhromaždenie príloh	Externý manažment v spolupráci s obecným úradom			06-07/2016		
Predloženie projektu	Obec Tužina			2016		
Realizácia	Externý dodávateľ			02-10/2017		
Kolaudácia	Stavebný úrad			11/2017		
Financovanie projektu						
Druh výdavku	Náklady spolu (eur)	z toho verejné zdroje				z toho súkromné zdroje
		EU	ŠR	VÚC	Obec	
Príprava a realizácia projektu	Bude doplnené					
Spolu						

Základné údaje o projektovom zámere č. 1.5.1		
Názov projektu	Vybudovanie kamerového systému v obci	
Garant	Obec Tužina	
Partneri garanta (spolupráca s ...)	Projektová kancelária, stavebný úrad	
Začatie a ukončenie projektu (od ..... do .....)	2016	
Stav projektu pred realizáciou	Absencia kamerového systému v obci. Záujem o predchádzanie vandalizmu a vytváraniu čiernych skládok.	
Cieľ projektu	Dobudovanie technickej infraštruktúry v obci	
Výstupy	Kamerový systém s 20 kamerami, z ktorého bude mať úžitok 1200 obyvateľov.	
Užívatelia	Obyvatelia obce	
Indikátory monitoringu	Počet kamier, počet dotknutých osôb	
Poznámky	----	
Realizácia projektu		
Fáza/míľnik	Súčinnosť iného odboru alebo subjektu	Termín (mesiac/rok)
Vypracovanie projektovej dokumentácie	Projektová kancelária	02-03/2016
Vydanie stavebného povolenia	Stavebný úrad	04/2016
Spracovanie a registrácia žiadosti o NFP, zhromaždenie príloh	Externý manažment v spolupráci s obecným úradom	04-05/2016
Predloženie projektu	Obec Tužina	06/2016
Realizácia	Externý dodávateľ	09-10/2016

# Program hospodárskeho rozvoja a sociálneho rozvoja obce Tužina

Kolaudácia	Stavebný úrad	11/2016				
Financovanie projektu						
Druh výdavku	Náklady spolu (eur)	z toho verejné zdroje				z toho súkromné zdroje
		EU	ŠR	VÚC	Obec	
Príprava a realizácia projektu	150 000	112500	30000	0	7500	0
Spolu	150 000	112500	30000	0	7500	0

<b>Základné údaje o projektovom zámere č. 1.6.1</b>	
Názov projektu	Rekonštrukcia interiéru budovy OÚ
Garant	Obec Tužina
Partneri garanta (spolupráca s ...)	Projektová kancelária, externý manažment, stavebný úrad
Začatie a ukončenie projektu (od ..... do .....)	2016-2017
Stav projektu pred realizáciou	Kvalitatívne nevyhovujúci stav interiéru obecného úradu, nereprezentatívne priestory interiéru
Cieľ projektu	Zlepšenie stavu verejných budov
Výstupy	Modernizovaný interiér budovy OÚ
Užívatelia	Obyvatelia obce a návštevníci OÚ, reprezentanti iných obcí, miest
Indikátory monitoringu	Plocha rekonštruovaného objektu, počet užívateľov
Poznámky	----

<b>Realizácia projektu</b>		
Fáza/míľnik	Súčinnosť iného odboru alebo subjektu	Termín (mesiac/rok)
Vypracovanie projektovej dokumentácie	Projektová kancelária	04-06/2016
Vydanie stavebného povolenia	Stavebný úrad	07/2016
Spracovanie a registrácia žiadosti o NFP, zhromaždenie príloh	Externý manažment v spolupráci s obecným úradom	07-09/2016
Predloženie projektu	Obec Tužina	2016
Realizácia	Externý dodávateľ	04-08/2017
Kolaudácia	Stavebný úrad	09/2017

<b>Financovanie projektu</b>						
Druh výdavku	Náklady spolu (eur)	z toho verejné zdroje				z toho súkromné zdroje
		EU	SR	VÚC	Obec	
Príprava a realizácia projektu	30 000	22 500	6000	0	1500	0
<b>Spolu</b>	30 000	22 500	6000	0	1500	0

<b>Základné údaje o projektovom zámere č. 1.6.2</b>	
Názov projektu	Rekonštrukcia exteriéru budovy OÚ
Garant	Obec Tužina



## Program hospodárskeho rozvoja a sociálneho rozvoja obce Tužina

Partneri garanta (spolupráca s ...)	Projektová kancelária, externý manažment, stavebný úrad
Začatie a ukončenie projektu (od ..... do .....)	2016-2018
Stav projektu pred realizáciou	Nevyhovujúci stav exteriéru, energetické straty, nereprezentatívnosť budovy OÚ
Cieľ projektu	Zlepšenie stavu verejných budov
Výstupy	Obnovený exteriér budovy OÚ
Užívatelia	Obyvatelia obce a návštevníci obce
Indikátory monitoringu	Celková zrekonštruovaná plocha, počet dotknutých osôb
Poznámky	----

### Realizácia projektu

Fáza/míľnik	Súčinnosť iného odboru alebo subjektu	Termín (mesiac/rok)
Vypracovanie projektovej dokumentácie	Projektová kancelária	04-06/2016
Vydanie stavebného povolenia	Stavebný úrad	07/2016
Spracovanie a registrácia žiadosti o NFP, zhromaždenie príloh	Externý manažment v spolupráci s obecným úradom	07-09/2016
Predloženie projektu	Obec Tužina	2017
Realizácia	Externý dodávateľ	05-09/2018
Kolaudácia	Stavebný úrad	11/2018

### Financovanie projektu

Druh výdavku	Náklady spolu (eur)	z toho verejné zdroje				z toho súkromné zdroje
		EU	ŠR	VÚC	Obec	
Príprava a realizácia projektu	30 000	22 500	6000	0	1500	0
<b>Spolu</b>	<b>30 000</b>	<b>22 500</b>	<b>6000</b>	<b>0</b>	<b>1500</b>	<b>0</b>

### Základné údaje o projektovom zámere č. 1.7.1

Názov projektu	Modernizácia obecného domu smútku
Garant	Obec Tužina
Partneri garanta (spolupráca s ...)	Projektová kancelária, externý manažment, stavebný úrad
Začatie a ukončenie projektu (od ..... do .....)	2016-2017
Stav projektu pred realizáciou	Nevyhovujúci stav budovy domu smútku v obci
Cieľ projektu	Zlepšenie stavu verejných budov
Výstupy	Obnovená budova domu smútku
Užívatelia	Obyvatelia obce a návštevníci obce, cintorína
Indikátory monitoringu	Celková plocha objektu, využiteľnosť objektu
Poznámky	----

### Realizácia projektu

Fáza/míľnik	Súčinnosť iného odboru alebo subjektu	Termín (mesiac/rok)
Vypracovanie projektovej dokumentácie	Projektová kancelária	04-06/2016
Vydanie stavebného povolenia	Stavebný úrad	07/2016

## Program hospodárskeho rozvoja a sociálneho rozvoja obce Tužina

Spracovanie a registrácia žiadosti o NFP, zhromaždenie príloh	Externý manažment v spolupráci s obecným úradom	07-09/2016				
Predloženie projektu	Obec Tužina	2016				
Realizácia	Externý dodávateľ	04-08/2017				
Kolaudácia	Stavebný úrad	09/2017				
Financovanie projektu						
Druh výdavku	Náklady spolu (eur)	z toho verejné zdroje				z toho súkromné zdroje
		EU	ŠR	VÚC	Obec	
Príprava a realizácia projektu	50 000	37500	10000	0	2500	0
Spolu	50 000	37500	10000	0	2500	0

### Základné údaje o projektovom zámere č. 1.8.1

Názov projektu	Obnova miestneho cintorína
Garant	Obec Tužina
Partneri garanta (spolupráca s ...)	Projektová kancelária, externý manažment, stavebný úrad
Začatie a ukončenie projektu (od ..... do .....)	2018-2019
Stav projektu pred realizáciou	Nereprezentatívny vzhľad cintorína, potreba revitalizácie priestoru
Cieľ projektu	Zlepšenie stavu priestranstva
Výstupy	Obnovený priestor a zlepšenie vzhľadu cintorína
Užívatelia	Obyvatelia obce a návštevníci obce, cintorína
Indikátory monitoringu	Plocha objektu, počet dotknutých osôb
Poznámky	----

### Realizácia projektu

Fáza/míľnik	Súčinnosť iného odboru alebo subjektu	Termín (mesiac/rok)
Vypracovanie projektovej dokumentácie	Projektová kancelária	01-03/2018
Vydanie stavebného povolenia	Stavebný úrad	04/2018
Spracovanie a registrácia žiadosti o NFP, zhromaždenie príloh	Externý manažment v spolupráci s obecným úradom	04-06/2018
Predloženie projektu	Obec Tužina	2018
Realizácia	Externý dodávateľ	04-09/2019
Kolaudácia	Stavebný úrad	10/2019

### Financovanie projektu

Druh výdavku	Náklady spolu (eur)	z toho verejné zdroje				z toho súkromné zdroje
		EU	ŠR	VÚC	Obec	
Príprava a realizácia projektu	50 000	37500	10000	0	2500	0
<b>Spolu</b>	50 000	37500	10000	0	2500	0

### Základné údaje o projektovom zámere č. 2.1.1

## Program hospodárskeho rozvoja a sociálneho rozvoja obce Tužina

Názov projektu	Vybudovanie amfiteátra v obci					
Garant	Obec Tužina					
Partneri garanta (spolupráca s ...)	Projektová kancelária, externý manažment, stavebný úrad					
Začatie a ukončenie projektu (od ..... do .....)	2018-2019					
Stav projektu pred realizáciou	Absencia priestorov na usporadúvanie kultúrnych a voľnočasových aktivít					
Cieľ projektu	Zlepšenie voľnočasových možností					
Výstupy	Vybudovaný priestor na usporadúvanie podujatí					
Užívatelia	Obyvatelia obce a návštevníci obce					
Indikátory monitoringu	Plocha vybudovaného objektu, počet užívateľov, počet podujatí					
Poznámky	----					
Realizácia projektu						
Fáza/míľnik	Súčinnosť iného odboru alebo subjektu			Termín (mesiac/rok)		
Vypracovanie projektovej dokumentácie	Projektová kancelária			04/2018		
Vydanie stavebného povolenia	Stavebný úrad			05/2018		
Spracovanie a registrácia žiadosti o NFP, zhromaždenie príloh	Externý manažment v spolupráci s obecným úradom			06-07/2018		
Predloženie projektu	Obec Tužina			2018		
Realizácia	Externý dodávateľ			04-09/2019		
Kolaudácia	Stavebný úrad			09/2019		
Financovanie projektu						
Druh výdavku	Náklady spolu (eur)	z toho verejné zdroje				z toho súkromné zdroje
		EU	ŠR	VÚC	Obec	
Príprava a realizácia projektu	35 000	26 250	7000	0	1750	0
Spolu	35 000	26 250	7000	0	1750	0

### Základné údaje o projektovom zámere č. 2.2.1

Názov projektu	Obnova športového ihriska		
Garant	Obec Tužina		
Partneri garanta (spolupráca s ...)	Projektová kancelária, externý manažment, stavebný úrad		
Začatie a ukončenie projektu (od ..... do .....)	2016-2017		
Stav projektu pred realizáciou	Nevyhovujúci stav športového ihriska, potreba revitalizácie		
Cieľ projektu	Zlepšenie voľnočasových možností		
Výstupy	Obnovené športové ihrisko		
Užívatelia	Obyvatelia obce a návštevníci obce, športovní fanúšikovia		
Indikátory monitoringu	Plocha športového ihriska, počet užívateľov		
Poznámky	----		
Realizácia projektu			
Fáza/míľnik	Súčinnosť iného odboru alebo	Termín (mesiac/rok)	

## Program hospodárskeho rozvoja a sociálneho rozvoja obce Tužina

	subjektu	
Vypracovanie projektovej dokumentácie	Projektová kancelária	03/2016
Vydanie stavebného povolenia	Stavebný úrad	04/2016
Spracovanie a registrácia žiadosti o NFP, zhromaždenie príloh	Externý manažment v spolupráci s obecným úradom	05-06/2016
Predloženie projektu	Obec Tužina	2016
Realizácia	Externý dodávateľ	06-09/2017
Kolaudácia	Stavebný úrad	09/2017
<b>Financovanie projektu</b>		
Druh výdavku	Náklady spolu (eur)	z toho verejné zdroje
		EU ŠR VÚC Obec
Príprava a realizácia projektu	25 000	18 750 5000 0 1250 0
<b>Spolu</b>	<b>25 000</b>	<b>18 750 5000 0 1250 0</b>

### Základné údaje o projektovom zámere č. 2.3.1

Názov projektu	Vytvorenie oddychových zón v obci					
Garant	Obec Tužina					
Partneri garanta (spolupráca s ...)	Projektová kancelária, externý manažment, stavebný úrad					
Začatie a ukončenie projektu (od ..... do .....)	2016-2017					
Stav projektu pred realizáciou	Absencia oddychových zón v obci					
Cieľ projektu	Zlepšenie voľnočasových možností					
Výstupy	Vytvorené oddychové zóny, zlepšenie vzhľadu obce					
Užívatelia	Obyvatelia obce a návštevníci obce					
Indikátory monitoringu	Plocha vybudovaných zón, počet užívateľov					
Poznámky	----					
Realizácia projektu						
Fáza/míľnik	Súčinnosť iného odboru alebo subjektu			Termín (mesiac/rok)		
Vypracovanie projektovej dokumentácie	Projektová kancelária			03/2016		
Vydanie stavebného povolenia	Stavebný úrad			04/2016		
Spracovanie a registrácia žiadosti o NFP, zhromaždenie príloh	Externý manažment v spolupráci s obecným úradom			05-06/2016		
Predloženie projektu	Obec Tužina			2016		
Realizácia	Externý dodávateľ			04-08/2017		
Kolaudácia	Stavebný úrad			09/2017		
Financovanie projektu						
Druh výdavku	Náklady spolu (eur)	z toho verejné zdroje				z toho súkromné zdroje
		EU	ŠR	VÚC	Obec	
Príprava a realizácia	30 000	22 500	6000	0	1500	0

## Program hospodárskeho rozvoja a sociálneho rozvoja obce Tužina

projektu						
<b>Spolu</b>	30 000	22 500	6000	0	1500	0

### Základné údaje o projektovom zámere č. 2.4.1

Názov projektu	Vybudovanie rybníkov za dedinou
Garant	Obec Tužina
Partneri garanta (spolupráca s ...)	Projektová kancelária, externý manažment, stavebný úrad
Začatie a ukončenie projektu (od ..... do .....)	2017-2020
Stav projektu pred realizáciou	Absencia možností oddychu, aktívneho využitia voľného času
Cieľ projektu	Zlepšenie voľnočasových možností
Výstupy	Vytvorené rybníky za obcou Tužina
Užívatelia	Obyvatelia obce a návštevníci
Indikátory monitoringu	Plocha vybudovaných rybníkov, počet užívateľov
Poznámky	----

### Realizácia projektu

Fáza/míľnik	Súčinnosť iného odboru alebo subjektu	Termín (mesiac/rok)
Vypracovanie projektovej dokumentácie	Projektová kancelária	03-05/2017
Vydanie stavebného povolenia	Stavebný úrad	06/2017
Spracovanie a registrácia žiadosti o NFP, zhromaždenie príloh	Externý manažment v spolupráci s obecným úradom	07-09/2017
Predloženie projektu	Obec Tužina	2017
Realizácia	Externý dodávateľ	05/2018-05/2020
Kolaudácia	Stavebný úrad	07/2020

### Financovanie projektu

Druh výdavku	Náklady spolu (eur)	z toho verejný zdroj				z toho súkromný zdroj
		EU	ŠR	VÚC	Obec	
Príprava a realizácia projektu	Bude doplnené					
<b>Spolu</b>						

### Základné údaje o projektovom zámere č. 2.5.1

Názov projektu	Vybudovanie nájomných bytov v obci
Garant	Obec Tužina
Partneri garanta (spolupráca s ...)	Projektová kancelária, externý manažment, stavebný úrad
Začatie a ukončenie projektu (od ..... do .....)	2017-2019
Stav projektu pred realizáciou	Absencia podpory pre mladé rodiny, nedostatok bytov v obci
Cieľ projektu	Zaistenie opatrení na podporu bývania, zvýšenie obyvateľov v obci a vytvorenie podmienok pre imigráciu do obce.
Výstupy	Vybudované nájomné byty.
Užívatelia	Obyvatelia obce a prisťahovaní do obce.

## Program hospodárskeho rozvoja a sociálneho rozvoja obce Tužina

Indikátory monitoringu		Počet nájomných bytov, počet nájomníkov				
Poznámky		----				
Realizácia projektu						
Fáza/míľnik		Súčinnosť iného odboru alebo subjektu			Termín (mesiac/rok)	
Vypracovanie projektovej dokumentácie		Projektová kancelária			02-04/2017	
Vydanie stavebného povolenia		Stavebný úrad			06/2017	
Spracovanie a registrácia žiadosti o NFP, zhromaždenie príloh		Externý manažment v spolupráci s obecným úradom			08-10/2017	
Predloženie projektu		Obec Tužina			02/2018	
Realizácia		Externý dodávateľ			05/2018-11/2019	
Kolaudácia		Stavebný úrad			12/2019	
Financovanie projektu						
Druh výdavku		Náklady spolu (eur)		z toho verejné zdroje		z toho súkromné zdroje
		EU	ŠR	VÚC	Obec	
Príprava a realizácia projektu		Bude doplnené				
Spolu						

Základné údaje o projektovom zámere č. 2.6.1						
Názov projektu			Spracovanie územného plánu obce			
Garant			Obec Tužina			
Partneri garanta (spolupráca s ...)			Projektová kancelária, externý manažment, stavebný úrad			
Začatie a ukončenie projektu (od ..... do .....)			2016-2017			
Stav projektu pred realizáciou			Absencia územno-plánovacích dokumentov obce			
Cieľ projektu			Komplexné riešenie priestorového usporiadania a funkčného využitia územia obce			
Výstupy			Územno-plánovací dokument			
Užívatelia			Obyvatelia obce, podnikateľské subjekty, samospráva obce.			
Indikátory monitoringu			Počet dokumentov, počet dotknutých osôb			
Poznámky			----			
Realizácia projektu						
Fáza/míľnik		Súčinnosť iného odboru alebo subjektu		Termín (mesiac/rok)		
Vypracovanie projektovej dokumentácie		Projektová kancelária		06-09/2016		
Spracovanie a registrácia žiadosti o NFP, zhromaždenie príloh		Externý manažment v spolupráci s obecným úradom		2017		
Financovanie projektu						
Druh výdavku	Náklady spolu (eur)	z toho verejné zdroje			z toho súkromné zdroje	
		EU	ŠR	VÚC	Obec	



## Program hospodárskeho rozvoja a sociálneho rozvoja obce Tužina

Príprava a realizácia projektu						
<b>Spolu</b>						

### Základné údaje o projektovom zámere č. 3.1.1

Názov projektu	Vybudovanie opatrení proti povodňam
Garant	Obec Tužina
Partneri garanta (spolupráca s ...)	Projektová kancelária, externý manažment, stavebný úrad
Začatie a ukončenie projektu (od ..... do .....)	2017-2018
Stav projektu pred realizáciou	Ohrozenie obce povodňami
Cieľ projektu	Zaistenie ochrany obce pred povodňami
Výstupy	Vytvorené opatrenia proti povodňam
Užívatelia	Obyvatelia obce a širšieho okolia
Indikátory monitoringu	Počet záchytných nádrží, počet dotknutých osôb
Poznámky	----

### Realizácia projektu

Fáza/míľnik	Súčinnosť iného odboru alebo subjektu	Termín (mesiac/rok)
Vypracovanie projektovej dokumentácie	Projektová kancelária	04-06/2017
Vydanie stavebného povolenia	Stavebný úrad	07/2017
Spracovanie a registrácia žiadosti o NFP, zhromaždenie príloh	Externý manažment v spolupráci s obecným úradom	07-09/2017
Predloženie projektu	Obec Tužina	2017
Realizácia	Externý dodávateľ	05-10/2018
Kolaudácia	Stavebný úrad	11/2018

### Financovanie projektu

Druh výdavku	Náklady spolu (eur)	z toho verejné zdroje				z toho súkromné zdroje
		EU	ŠR	VÚC	Obec	
Príprava a realizácia projektu	Bude doplnené					
<b>Spolu</b>						

### Základné údaje o projektovom zámere č. 3.1.2

Názov projektu	Vybudovanie zberného dvora v obci
Garant	Obec Tužina
Partneri garanta (spolupráca s ...)	Projektová kancelária, externý manažment, stavebný úrad
Začatie a ukončenie projektu (od ..... do .....)	2018-2020
Stav projektu pred realizáciou	Absencia zberného dvora v obci
Cieľ projektu	Vytvorenie podmienok pre ochranu životného prostredia a možnosti separácie odpadov
Výstupy	Zberný dvor
Užívatelia	Obyvatelia obce a širšieho okolia
Indikátory monitoringu	Plocha zberného dvora, počet druhov

## Program hospodárskeho rozvoja a sociálneho rozvoja obce Tužina

		separovaných odpadov, počet dotknutých osôb				
Poznámky		----				
Realizácia projektu						
Fáza/míľnik		Súčinnosť iného odboru alebo subjektu			Termín (mesiac/rok)	
Vypracovanie projektovej dokumentácie		Projektová kancelária			08-10/2018	
Vydanie stavebného povolenia		Stavebný úrad			10/2018	
Spracovanie a registrácia žiadosti o NFP, zhromaždenie príloh		Externý manažment v spolupráci s obecným úradom			10-12/2018	
Predloženie projektu		Obec Tužina			2019	
Realizácia		Externý dodávateľ			09/2019-07/2020	
Kolaudácia		Stavebný úrad			08/2020	
Financovanie projektu						
Druh výdavku		Náklady spolu (eur)		z toho verejné zdroje		z toho súkromné zdroje
		EU	ŠR	VÚC	Obec	
Príprava a realizácia projektu		Bude doplnené				
Spolu						

## ČASŤ D – REALIZAČNÁ ČASŤ

Realizačná časť je zameraná na popis postupov inštitucionálneho a organizačného zabezpečenia realizácie programu rozvoja obce, systém monitorovania a hodnotenia plnenia programu rozvoja obce s ustanovením merateľných ukazovateľov, vecný a časový harmonogram realizácie programu rozvoja obce s formou akčných plánov. Realizačná časť obsahuje:

- východiská,
- popis úloh jednotlivých partnerov pri realizácii PHRSR,
- popis postupov inštitucionálneho a organizačného zabezpečenia,
- stručný popis komunikačnej stratégie PHRSR k jednotlivým cieľovým skupinám,
- popis systému monitorovania a hodnotenia plnenia PHRSR.

### 5.1 Východiská a popis úloh jednotlivých partnerov pri realizácii

Pri realizácii PHSR vystupujú ako partneri samosprávy obce Tužina obyvatelia obce, ktorí boli prizvaní a zúčastnili sa prípravy dokumentu cez participáciu na dotazníkovom prieskume, kde definovali svoje požiadavky. Následne aktívne pristupovali k prerokovaniu finálneho návrhu PHRSR obce. V rámci prípravy dokumentu bol vypracovaný dotazník, ktorý bol distribuovaný do domácností. Rovnako tak poslanci a zamestnanci OÚ boli prizvaní ku konzultácii jednotlivých častí strategického dokumentu.

### 5.2 Organizačné a inštitucionálne zabezpečenie

Realizácia PHRSR obce je činnosťou samosprávy obce, a tá ju vykonáva prostredníctvom svojich orgánov. Samospráva jedenkrát ročne získa a spracuje pripomienky poslancov, OÚ, partnerov a verejnosti, do leta v čase začiatku prípravy rozpočtu na ďalší rok. Táto činnosť naplánovaná do termínu december príslušného roku, kedy bude predložené hodnotenie PHRSR za predchádzajúci rok, aj jeho prípadná aktualizácia.

Vo vzťahu k realizácii PHRSR obecné zastupiteľstvo berie na vedomie návrh strategickú časť dokumentu, schvaľuje celý dokument PHRSR a každoročne schvaľuje vyhodnotenie jeho plnenia. Obecné zastupiteľstvo taktiež schvaľuje spolufinancovanie projektov. Obecné zastupiteľstvo schvaľuje každoročne hodnotiace a monitorovacie správy, rozhoduje o prípadných zmenách a aktualizácii programu.

Najvyšším výkonným orgánom obce a jeho predstaviteľom je starosta. Rozhoduje vo všetkých veciach správy obce, ktoré nespádajú do právomocí a kompetencií obecného zastupiteľstva. Starosta sa spolupodieľal na príprave dokumentu, riadil proces realizácie, podpisuje schválenie celého dokumentu, vykonáva uznesenia a zastupuje obec vo vzťahu k Programu hospodárskeho rozvoja a sociálneho rozvoja obce Tužina k štátnym orgánom, k právnickým a fyzickým osobám. Inštitucionálnu a administratívnu stránku zabezpečuje obecný úrad.

### 5.3 Komunikačná stratégia

Rôzne formy komunikácie budú súčasťou každého z pripravovaných a realizovaných projektov PHRSR v rámci povinnej i nep povinnej činnosti informovania a publicity (pri

## Program hospodárskeho rozvoja a sociálneho rozvoja obce Tužina

projektoch financovaných z EŠIF a dotačných titulov), alebo v rámci komunikácie zainteresovaných cieľových skupín pri príprave a realizácii jednotlivých projektov.

Komunikácia prebieha priamou účasťou na zasadnutiach obecného zastupiteľstva. Dôležitým nástrojom komunikácie je pre obec webová stránka, informačné tabule a obecný rozhlas. Komunikácia s obyvateľmi prebieha neustále až do ukončenia platnosti PHRSR. Ďalším nástrojom komunikácie sú i rokovania v rámci obecného zastupiteľstva, kde materiál na rokovanie pripravuje starosta obce v súčinnosti so zamestnancami obce. Rovnako tak hlavný kontrolór, vychádzajúc z definície jeho funkcie, môže dať stanovisko k prerokovanému materiálu.

### 5.4 Systém monitorovania, hodnotenia a aktualizácie PHRSR

Tabuľka - Kritériá hodnotenia PHRSR (bude doplnené pri aktualizácii)

Skupina kritérií / kritérium	Váha kritéria / Body	Rozsah bodového hodnotenia	Poznámka
Obsah dokumentu		0-4	
Väzby dokumentu na iné strategické dokumenty na miestnej, regionálnej a národnej úrovni		0-4	
Súlad navrhovanej stratégie s potenciálom územia/zdrojmi		0-4	
Postupy hodnotenia a monitorovania		0-4	
Zrozumiteľnosť dokumentu		0-4	
Spolu		0-4	

Zdroj: vlastné spracovanie

Tabuľka - Plán hodnotenia a monitorovania

Plán priebežných hodnotení PHRSR na obdobie 2015-2020		
Typ hodnotenia	Vykonať prvýkrát	Dôvod vykonania/periodicita
Strategické	Najskôr v roku 2016	Podľa rozhodnutia obce/koordinátora PHRSR a vzniknutej spoločenskej potreby
Operatívne	V prípade potreby	
Tematické	2015	Téma hodnotenia identifikovaná ako riziková časť vo výročnej monitorovacej správe za predchádzajúci kalendárny rok
Ad hoc mimoriadne	V prípade potreby	Pri značnom odklone od stanovených cieľov a hodnôt ukazovateľov
AD hoc hodnotenie celého PHRSR alebo jeho časti		Na základe rozhodnutia starostu, kontrolného orgánu obce, podnetu poslancov - na základe protokolu NKÚ SR, správy auditu a pod.

Zdroj: vlastné spracovanie

Riadiaci tím zabezpečí monitorovanie plnenia akčného plánu a jeho aktualizáciu. Akčný plán obce Tužina je zoradený podľa priorít, oblastí a opatrení. Ku každému opatreniu je priradený garant, ktorého úlohou je zabezpečiť realizáciu navrhnutých aktivít a monitorovať ich plnenie. Akčný plán je spracovaný na základe údajov v schválenom rozpočte obce, schválených strategických dokumentoch obce a údajov odborných útvarov miestneho úradu obce.

## Program hospodárskeho rozvoja a sociálneho rozvoja obce Tužina

Samospráva na ročnej báze získa a spracuje pripomienky všetkých zainteresovaných strán - poslancov, verejnosti, záujmových skupín či zamestnávateľov v obci. Dosiahnuté výsledky a dosahy realizovaných opatrení za aktuálny rok budú vyhodnotené do 31.3. nasledujúceho kalendárneho roka. Aktualizácia PHRSR bude uskutočnená podľa potreby, v horizonte každých 3-4 rokoch.

**Tabuľka - Komunikačný plán pre fázu realizácie PHRSR**

Časový rámec	Miesto konania	Cieľová skupina	Forma	Téma, ciele	Vstupné údaje	Výstupy
11/2015	OÚ	Poslanci	Pracovné stretnutie	Projektové zámery na rok 2016	Základné údaje o projektových zámeroch	Návrh časového, inštitucionálneho a finančného zabezpečenia projektových zámerov na rok 2016
11/2015	OÚ	Občania	Verejné prerokovanie	Projektové zámery na rok 2016	Návrh časového, inštitucionálneho a finančného zabezpečenia projektových zámerov na rok 2016	Pripomienky a návrhy občanov
12/2015	OÚ	Poslanci	Pracovné stretnutie	Prepojenie PHRSR a programového rozpočtovania	Metodika programového rozpočtovania, výsledky hospodárenia 2015	Návrhy štruktúry programového rozpočtu na rok 2016
12/2015	OÚ	Občania	Verejné prerokovanie	Rozpočet obce na rok 2016	Návrh rozpočtu obce na rok 2016	Pripomienky a návrhy občanov, ponuka pre súkromných investorov
10/2016	OÚ	Poslanci	Pracovné stretnutie	Projektové zámery na rok 2017	Základné údaje o projektových zámeroch	Návrh časového, inštitucionálneho a finančného zabezpečenia projektových zámerov na rok 2017
10/2016	OÚ	Občania	Verejné prerokovanie	Projektové zámery na rok 2017	Návrh časového, inštitucionálneho a finančného zabezpečenia projektových zámerov na rok 2017	Pripomienky a návrhy občanov
11/2016	OÚ	Poslanci	Pracovné stretnutie	Prepojenie PHRSR a programového rozpočtovania	Metodika programového rozpočtovania, výsledky hospodárenia 2016	Návrhy štruktúry programového rozpočtu na rok 2017
12/2016	OÚ	Občania	Verejné prerokovanie	Rozpočet obce na rok 2017	Návrh rozpočtu obce na rok 2017	Pripomienky a návrhy občanov, ponuka pre súkromných investorov
10/2017	OÚ	Poslanci	Pracovné stretnutie	Projektové zámery na rok 2018	Základné údaje o projektových zámeroch	Návrh časového, inštitucionálneho a finančného zabezpečenia

# Program hospodárskeho rozvoja a sociálneho rozvoja obce Tužina

10/2017	OÚ	Občania	Verejné prerokovanie	Projektové zámery na rok 2018	Návrh časového, inštitucionálneho a finančného zabezpečenia projektových zámernov na rok 2018	projektových zámernov na rok 2018 Pripomienky a návrhy občanov
11/2017	OÚ	Poslanci	Pracovné stretnutie	Prepojenie PHRSR a programového rozpočtovania	Metodika programového rozpočtovania, výsledky hospodárenia 2017	Návrhy štruktúry programového rozpočtu na rok 2018
12/2017	OÚ	Občania	Verejné prerokovanie	Rozpočet obce na rok 2018	Návrh rozpočtu obce na rok 2018	Pripomienky a návrhy občanov, ponuka pre súkromných investorov
10/2018	OÚ	Poslanci	Pracovné stretnutie	Projektové zámery na rok 2019	Základné údaje o projektových zámernoch	Návrh časového, inštitucionálneho a finančného zabezpečenia projektových zámernov na rok 2019
10/2018	OÚ	Občania	Verejné prerokovanie	Projektové zámery na rok 2019	Návrh časového, inštitucionálneho a finančného zabezpečenia projektových zámernov na rok 2019	Pripomienky a návrhy občanov
11/2018	OÚ	Poslanci	Pracovné stretnutie	Prepojenie PHRSR a programového rozpočtovania	Metodika programového rozpočtovania, výsledky hospodárenia 2018	Návrhy štruktúry programového rozpočtu na rok 2019
12/2018	OÚ	Občania	Verejné prerokovanie	Rozpočet obce na rok 2019	Návrh rozpočtu obce na rok 2019	Pripomienky a návrhy občanov, ponuka pre súkromných investorov
10/2019	OÚ	Poslanci	Pracovné stretnutie	Projektové zámery na rok 2020	Základné údaje o projektových zámernoch	Návrh časového, inštitucionálneho a finančného zabezpečenia projektových zámernov na rok 2020
10/2019	OÚ	Občania	Verejné prerokovanie	Projektové zámery na rok 2020	Návrh časového, inštitucionálneho a finančného zabezpečenia projektových zámernov na rok 2020	Pripomienky a návrhy občanov
11/2019	OÚ	Poslanci	Pracovné stretnutie	Prepojenie PHRSR a programového rozpočtovania	Metodika programového rozpočtovania, výsledky hospodárenia 2019	Návrhy štruktúry programového rozpočtu na rok 2020
12/2019	OÚ	Občania	Verejné prerokovanie	Rozpočet obce na rok 2020	Návrh rozpočtu obce na rok 2020	Pripomienky a návrhy občanov, ponuka pre



## Formulár - Záznam z verejného prerokovania

### Zápis o prerokovaní strategického dokumentu v komisiách samosprávy

**Názov dokumentu:** Program hospodárskeho a sociálneho rozvoja obce Tužina na roky 2015 – 2020

**Pripomienkovanie realizoval:** odborný útvar samosprávy (napr. kancelária starostu)

**Termín pripomienkovania:** *kedy*

**Oznam uverejnený:** *kde*

**Text dokumentu k dispozícii:** *kde*

**Spôsob doručenia pripomienok:** *poštou, do schránky, e-mailom a pod.*

**Priamo oslovené subjekty:** *výbory mestských častí, mimovládne organizácie a pod.*

#### Pripomienka č. 1

Text pripomienky:

Pripomienka sa týka časti dokumentu:

Zaslal: *názov komisie a dátum zasadnutia*

Zdôvodnenie komisie:

Vyjadrenie odborného útvaru: *pripomienku akceptujeme/neakceptujeme*

Zdôvodnenie odborného útvaru:

...

**Počet pripomienok:** celkový počet: ..... akceptované: .....

**Zápis spracoval:** *meno, funkcia, dňa, podpis*

## ČASŤ E – FINANČNÁ ČASŤ

Finančná časť PHRSR obce poukazuje na finančné zabezpečenie jednotlivých opatrení a aktivít, inštitucionálnu a organizačnú stránku realizácie PHRSR v podmienkach obce Tužina. Súčasťou tejto časti je vymedzenie indikatívneho finančného plánu na celú realizáciu PHRSR, model viaczdrojového financovania ako aj hodnotiace tabuľky pre výber projektov.

Obec Tužina plánuje využívať na svoje aktivity vlastné zdroje v kooperácii s možnosťami príspevkov zo štátnych fondov a využitia finančných zdrojov zo štrukturálnych fondov, ako aj Kohézneho fondu EÚ. V programovom období 2014 - 2020 môže obec vzhľadom na stanovené ciele a oblasti čerpať prostriedky z nižšie uvedených operačných programov.:

- OP Integrovaný regionálny operačný program (OP IROP) (financovaný z Európskeho fondu regionálneho rozvoja – EFRR)
- OP Kvalita životného prostredia (OP KŽP) (financovaný z Kohézneho fondu – KF)
- OP Efektívna verejná správa (OP EVS) (financovaný z Európskeho sociálneho fondu – ESF)

Tabuľka - Intervenčná tabuľka - Príklad modelu viaczdrojového financovania (bude doplnené)

Viaczdrojové financovanie							
Prioritná oblasť	Celkové náklady	Verejné zdroje					Súkromné zdroje
		EÚ	štát	VÚC	obec	spolu	
Opatrenie 1.1	Bude doplnené						
Opatrenie 1.2	Bude doplnené						
Opatrenie 1.3	Bude doplnené						
Opatrenie 1.4	Bude doplnené						
Opatrenie 1.5	150 000	112500	30000	0	7500	150000	0
Opatrenie 1.6	60 000	45000	12000	0	3000	45000	0
Opatrenie 1.7	50 000	37500	10000	0	2500	50000	0
Opatrenie 1.8	50 000	37500	10000	0	2500	50000	0
Opatrenie 2.1	35 000	26 250	7000	0	1750	35000	0
Opatrenie 2.2	25 000	18750	5000	0	1250	25000	0
Opatrenie 2.3	30 000	22500	6000	0	1500	30000	0
Opatrenie 2.4	Bude doplnené						
Opatrenie 2.5	Bude doplnené						
Opatrenie 2.6	Bude doplnené						
Opatrenie 3.1	Bude doplnené						
Opatrenie 3.2	Bude doplnené						
<b>Spolu</b>	Bude doplnené						

## Program hospodárskeho rozvoja a sociálneho rozvoja obce Tužina

---

Tabuľka - Indikatívny rozpočet - sumarizácia (bude doplnené)

	2015	2016	2017	2018	2019	2020	Spolu
I. Hospodárska oblasť							mil. €
II. Sociálna oblasť							mil. €
III. Environmentálna oblasť							mil. €

## ZÁVER

Program hospodárskeho rozvoja a sociálneho rozvoja obce Tužina na roky 2015 až 2020 predstavuje strednodobý plánovací strategický dokument, ktorý nadväzuje na strategické dokumenty na regionálnej a národnej úrovni. Stanovením cieľov a konkrétnych projektov dokument poukazuje na snahu samosprávy o zaistenie udržateľného rozvoja a naplnenie stanovenej vízie obce.

Úsilie obce o zabezpečenie merateľného pokroku je podporené aj zapojením širokej vrstvy zúčastnených pracovných skupín, pracovníkov samosprávy, obyvateľov obce a záujmových skupín, ktorí prispeli k identifikácii súčasných problémov a slabých i silných stránok obce, ako aj k formulovaniu konkrétnych opatrení za účelom eliminácie popísaných nedostatkov.

Cieľom dokumentu bolo analyzovať všetky prioritizované problémy obce - technická infraštruktúra, životné prostredie, možnosti trávenia voľného času a hľadať riešenie vzniknutých problémov. Na základe analytických vstupov boli na súčasné programové obdobie navrhnuté viaceré projektové zámery, ktoré na svoju implementáciu a realizáciu vyžadujú externé zdroje financovania.

Predkladaný dokument - Program hospodárskeho rozvoja a sociálneho rozvoja obce bol pripravený v slade s novou metodikou na vypracovanie PHRSR, pričom rešpektuje výsledky analýz, identifikáciu problémov, ako aj možnosti realizácie rozvojových zámerov, podporené endogénnymi a exogénnymi faktormi.

Program predstavuje pomerne detailný program nielen plánovaných aktivít, ale aj ich finančný a realizačný plán, ktorý vytvára skutočnú, použiteľnú a nápomocnú koncepciu rozvoja obce Tužina.

S novým programovým obdobím prichádzajú pre samosprávy obcí a miest aj nové výzvy. V prvom rade je pre obec výzvou fungovať v takej miere, ktorá zabezpečí, aby obyvatelia boli hrdí na miesto, kde žijú. Zámerom tejto stratégie rozvoja je naplniť opatrenia v súlade s princípmi trvalo udržateľného rozvoja, ktoré obyvateľom obce Tužina poskytnú kvalitu života, na čo najlepšej dosiahnuteľnej úrovni a umožnia využiť potenciál obce pre rozvoj v ďalších oblastiach.

## Prílohy

### 1. Povinné prílohy

#### Príloha č.1 - Zoznam členov riadiaceho tímu, pracovných skupín a partnerov zapojených do spracovania PHRSR

Zoznam členov riadiaceho tímu	
Miroslav Dzina	Starostka obce
Ing. Jozef Ďurica	Zástupca starostu obce
Zoznam členov pracovných skupín	
Funkcia v strategickom plánovaní	Funkcia v pracovnom zaradení
Hospodárska skupina	
Ing. Peter Ošvát - poslanec OZ, predseda stavebnej komisie a člen finančnej komisie	zodpovedný za finančnú časť, finančné plánovanie, rozpočty
Ing. Michal Kešeľák - poslanec OZ, člen komisie pre ochranu verejného záujmu	zodpovedný za finančnú časť, finančné plánovanie, rozpočty
Sociálna skupina	
Magdaléna Mikulová - poslanec OZ, predseda sociálnej a zdravotnej komisie	zodpovedný za strategickú a programovú časť
Ing. Beata Kminiaková - poslanec OZ	zodpovedný za strategickú a programovú časť, zabezpečenie komunikácie s verejnosťou
Environmentálna skupina	
Štefan Greschner - poslanec OZ	riadenie procesu spracovania, zodpovedná za realizačnú časť
Jozef Fábry - poslanec OZ	dohľad nad jednotlivými zámermi
Zoznam partnerov zapojených do spracovania PHRSR	

Zdroj: vlastné spracovanie

## Príloha č.2 - Zoznam informačných zdrojov použitých v PHRSR

Zoznam analyzovaných koncepčných dokumentov				
Názov dokumentu / zdroj dát	Platnosť	Úroveň dokumentu	Oblasť dát / téma	Webová stránka
Stratégia Európa 2020	2020	európska		<a href="http://www.eu2020.gov.sk/">http://www.eu2020.gov.sk/</a>
Partnerská dohoda SR na roky 2014 – 2020	2020	národná		<a href="http://www.partnerskadohoda.gov.sk/">http://www.partnerskadohoda.gov.sk/</a>
Národná stratégia regionálneho rozvoja	2030	národná		<a href="http://www.telecom.gov.sk">http://www.telecom.gov.sk</a>
Národný rozvojový plán	2020	národná		<a href="http://www.nsrr.sk/">http://www.nsrr.sk/</a>
Program hospodárskeho a sociálneho rozvoja Trenčianskeho samosprávneho kraja	2020	regionálna	Strategická časť, regionálny rozvoj	<a href="http://www.tsk.sk/buxus/docs/content/PHSR_TSK.pdf">http://www.tsk.sk/buxus/docs/content/PHSR_TSK.pdf</a>
Program hospodárskeho rozvoja a sociálneho rozvoja obce Tužina 2007-2013	2019	lokálna	Analytická časť	<a href="http://www.tuzina.sk/program-hosp-a-socialneho-rozvoja-obce.phtml?id3=101708">http://www.tuzina.sk/program-hosp-a-socialneho-rozvoja-obce.phtml?id3=101708</a>
Sčítanie obyvateľov, domov a bytov 2011	-----	národná	Demografia Bytový a domový fond	<a href="http://slovak.statistics.sk">http://slovak.statistics.sk</a>
Štatistický úrad SR	-----	národná	Demografia	<a href="http://slovak.statistics.sk">http://slovak.statistics.sk</a>
Atlas SR	-----	národná	Poloha obce	
Google Earth	-----	nadnárodná	Poloha a vzdialenosti, doprava	<a href="http://www.maps.google.com">http://www.maps.google.com</a>
Obecný úrad Tužina	-----	lokálna	Vybavenosť, strategické priority, finančná a rozpočtová oblasť	<a href="http://www.tuzina.sk/">http://www.tuzina.sk/</a>
Štandardy minimálnej vybavenosti obcí	-----	národná	Domový a bytový fond	<a href="http://www.telecom.gov.sk/index/index.php?ids=75272">http://www.telecom.gov.sk/index/index.php?ids=75272</a>
Cestovný poriadok	-----	národná	Autobusové spojenia	<a href="http://www.cp.sk">http://www.cp.sk</a>
Správa o stave znečistenia ovzdušia v Trenčianskom kraji v roku 2012	-----	regionálna	Životné prostredie	<a href="http://www.minv.sk/swift_data/source/verejna_sprava/obu_trencin/informacie_pre_obcanov/o_zivot/2014/ovzdušie/spravy_o_stave/Sprava_o_stave_znecistovania_ovzdušia_v_Trencianskom_kraji_v_roku_2012.pdf">http://www.minv.sk/swift_data/source/verejna_sprava/obu_trencin/informacie_pre_obcanov/o_zivot/2014/ovzdušie/spravy_o_stave/Sprava_o_stave_znecistovania_ovzdušia_v_Trencianskom_kraji_v_roku_2012.pdf</a>

Zdroj: vlastné spracovanie



## Príloha č. 3 - Zoznam použitých skratiek

ESF - Európsky sociálny fond  
ha - hektár  
IP - Investičná priorita  
KH - Kohézny fond  
km - kilometer  
LAU - lokálna štatistická územná jednotka  
MF SR - Ministerstvo financií Slovenskej republiky  
MH SR - Ministerstvo hospodárstva Slovenskej republiky  
MŽP SR - Ministerstvo životného prostredia Slovenskej republiky  
NFP - Nenávratný finančný príspevok  
NSRR - Národný strategický referenčný rámec  
NUTS - Nomenklatúra územných štatistických jednotiek  
OÚ - Obecný úrad  
PHSR - Plán hospodárskeho a sociálneho rozvoja  
PHRSR - Plán hospodárskeho rozvoja a sociálneho rozvoja  
PPA - Pôdohospodárska platobná agentúra  
príp. - prípadne  
SR - Slovenská republika  
s.r.o. - spoločnosť s ručeným obmedzením  
SWOT analýza - Analýza silných a slabých stránok, príležitostí a hrozieb  
ŠODB - Sčítanie obyvateľov, domov a bytov  
ŠÚ SR - Štatistický úrad Slovenskej republiky  
ŽP - životné prostredie

# Program hospodárskeho rozvoja a sociálneho rozvoja obce Tužina

## Príloha č. 4 - Akčný plán na daný rozpočtový rok s výhľadom do roku 2020

Akčný plán pre Hospodársku oblasť v obci Tužina Priorita A) Skvalitnenie dopravnej infraštruktúry			
Aktivita	Rok	Zodpovedá	Financovanie
Opatrenie 1.1 - Rekonštrukcia komunikácií			
Aktivita 1.1.1 - <b>Rekonštrukcia miestnych komunikácií</b>	2017-2019	Obec Tužina	Bude doplnené
Opatrenie 1.2 - Budovanie chodníkov			
Aktivita 1.2.1 - <b>Vybudovanie chodníkov v obci</b>	2018-2020	Obec Tužina	Bude doplnené
PRIORITA B) Zlepšenie technickej infraštruktúry			
Opatrenie 1.3 - Vybudovanie kanalizácie			
Aktivita 1.3.1 - <b>Výstavba kanalizačnej siete</b>	2016-2018	Obec Tužina	Bude doplnené
Opatrenie 1.4 - Rekonštrukcia verejného vodovodu			
Aktivita 1.4.1 – <b>Rekonštrukcia verejnej vodovodnej siete</b>	2016-2017	Obec Tužina	Bude doplnené
Opatrenie 1.5 - Vybudovanie kamerového systému			
Aktivita 1.5.1 - Vybudovanie kamerového systému v obci	2016	Obec Tužina	150 000
PRIORITA C) Zlepšenie stavu obecných budov a majetku			
Opatrenie 1.6 - Rekonštrukcia OÚ			
Aktivita 1.6.1 - <b>Rekonštrukcia interiéru budovy OÚ</b>	2016-2017	Obec Tužina	30 000
Aktivita 1.6.2 - <b>Rekonštrukcia exteriéru budovy OÚ</b>	2016-2018	Obec Tužina	30 000
Opatrenie 1.7 - Rekonštrukcia domu smútku			
Aktivita 1.7.1 – <b>Modernizácia obecného domu smútku</b>	2016-2017	Obec Tužina	50 000
Opatrenie 1.8 - Revitalizácia cintorína			
Aktivita 1.8.1 - <b>Obnova miestneho cintorína</b>	2018-2019	Obec Tužina	50 000

Akčný plán pre Sociálnu oblasť v obci Tužina Priorita D) Podpora voľnočasových aktivít			
Aktivita	Rok	Zodpovedá	Financovanie
Opatrenie 2.1 - Vybudovanie amfiteátra			
Aktivita 2.1.1 - <b>Vybudovanie</b>	2018-2020	Obec Tužina	35 000

## Program hospodárskeho rozvoja a sociálneho rozvoja obce Tužina

<b>amfiteátra v obci</b>			
<b>Opatrenie 2.2 - Obnova ihrísk</b>			
<b>Aktivita 2.2.1 - Obnova športového ihriska</b>	2016-2017	Obec Tužina	25 000
<b>Opatrenie 2.3 - Budovanie oddychových zón</b>			
<b>Aktivita 2.3.1 - Vytvorenie oddychových zón v obci</b>	2016-2017	Obec Tužina	30 000
<b>Opatrenie 2.4 - Vybudovanie rybníkov</b>			
<b>Aktivita 2.4.1 - Vybudovanie rybníkov za dedinou</b>	2017-2020	Obec Tužina	Bude doplnené
<b>PRIORITA E) Podpora bývania</b>			
<b>Opatrenie 2.5 - Výstavba nájomných bytov</b>			
<b>Aktivita 2.5.1 - Vybudovanie nájomných bytov v obci</b>	2017-2019	Obec Tužina	Bude doplnené
<b>Opatrenie 2.6 - Spracovanie územného plánu obce</b>			
<b>Aktivita 2.6.1 - Spracovanie územného plánu obce</b>	2016-2017	Obec Tužina	Bude doplnené

<b>Akčný plán pre Environmentálnu oblasť v obci Tužina</b>			
<b>Priorita F) Ochrana životného prostredia</b>			
<b>Aktivita</b>	<b>Rok</b>	<b>Zodpovedá</b>	<b>Financovanie</b>
<b>Opatrenie 3.1 - Budovanie protipovodňových opatrení</b>			
<b>Aktivita 3.1.1 - Vybudovanie opatrení proti povodňiam</b>	2017-2018	Obec Tužina	Bude doplnené
<b>Opatrenie 3.2 - Vybudovanie zberného dvora</b>			
<b>Aktivita 3.2.1 - Vybudovanie zberného dvora v obci</b>	2018-2020	Obec Tužina	Bude doplnené

# Program hospodárskeho rozvoja a sociálneho rozvoja obce Tužina

## 2. Ostatné prílohy

### Príloha 5 - Zámer spracovania PHRSR

Názov dokumentu	Program hospodárskeho a sociálneho rozvoja obce Tužina na roky 2015-2020
Forma spracovania	PHRSR bol spracovaný externými odborníkmi v spolupráci s pracovníkmi obce.
Riadenie procesu spracovania	Proces spracovania PHRSR prebehol za účasti pracovných skupín, ktoré mali za úlohu riadiť jednotlivé oblasti pôsobnosti: hospodársku, environmentálnu a sociálnu.
Obdobie spracovania	Spracovanie PHRSR prebiehalo v období od októbra do decembra 2015. Harmonogram spracovania je bližšie rozpracovaný v prílohe 6.
Financovanie spracovania	<ul style="list-style-type: none"><li>- náklady na vlastné spracovanie – experti (vyjadrené v osobohodinách)</li><li>- náklady na získanie informačných podkladov – štatistiky, analýzy, prognózy, dotazníky,</li><li>- náklady na stretnutia – pracovné skupiny a verejnosť,</li><li>- náklady na publicitu – tlač informačných materiálov, úprava elektronických médií.</li></ul>

Zdroj: vlastné spracovanie

### Príloha 6 - Harmonogram spracovania PHRSR

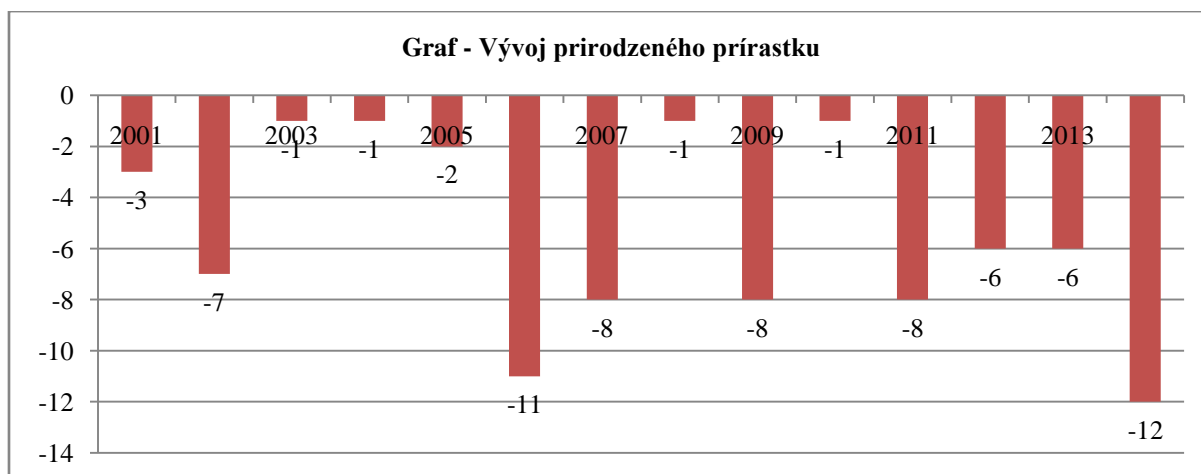
Harmonogram spracovania PHRSR - rok 2015												
	I	II	III	IV	V	VI	VII	VIII	IX	X	XI	XII
Úvod										X		
Analytická časť										X		
Strategická časť											X	
Programová časť											X	
Realizačná časť											X	
Finančná časť												X
Záver												X

Zdroj: Weisová, Bernátová: Strategické plánovanie samosprávy, Municipalia 2012

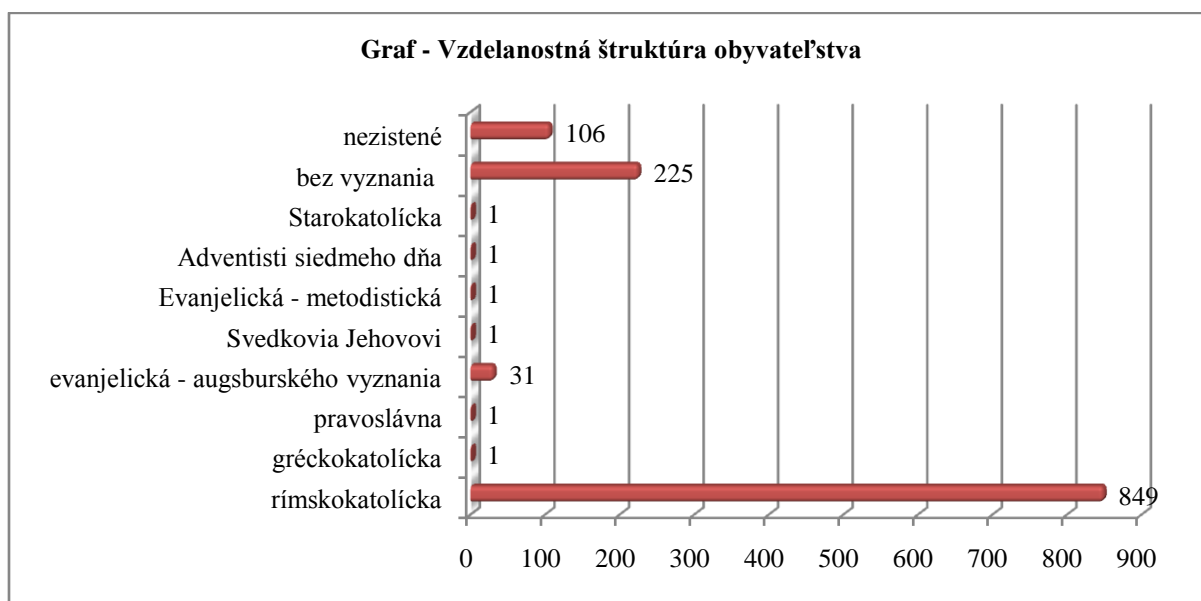
## Príloha 7 - Metódy zapojenia verejnosti do prípravy PHRSR

Metóda	Informovanie verejnosti	Získavanie názorov verejnosti	Zohľadnenie názorov verejnosti
Tlačené materiály	X		
Verejné informačné tabule	X		
Internetové stránky obce	X	X	X
Vystúpenia v obecnom rozhlase	X		
Stretnutia s kľúčovými ľuďmi, skupinami			
Dotazník pre záujmové skupiny		X	X
Dotazník pre širokú verejnosť		X	X

Zdroj: vlastné spracovanie

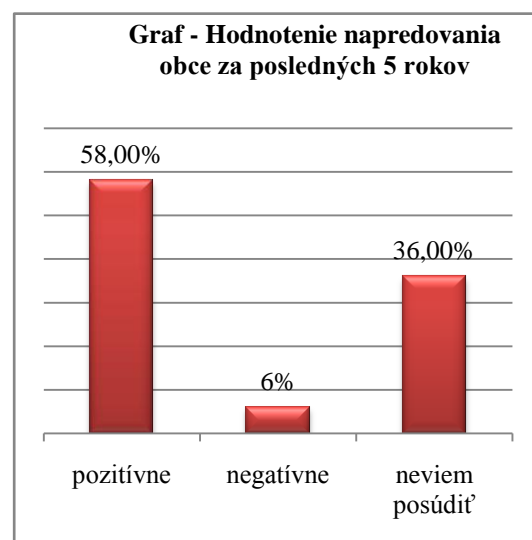
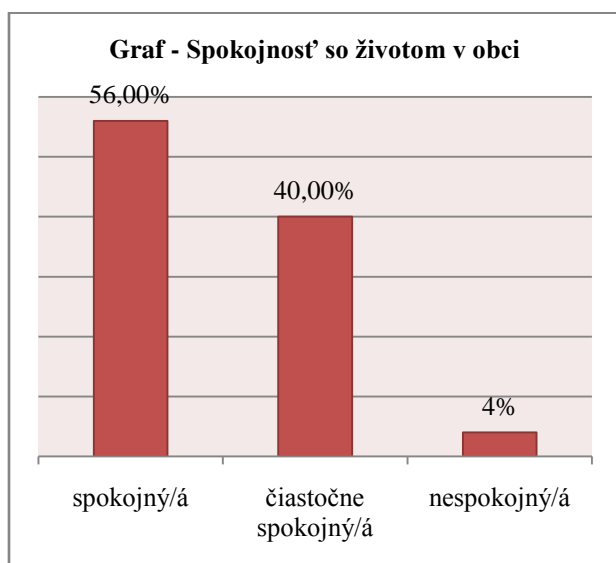
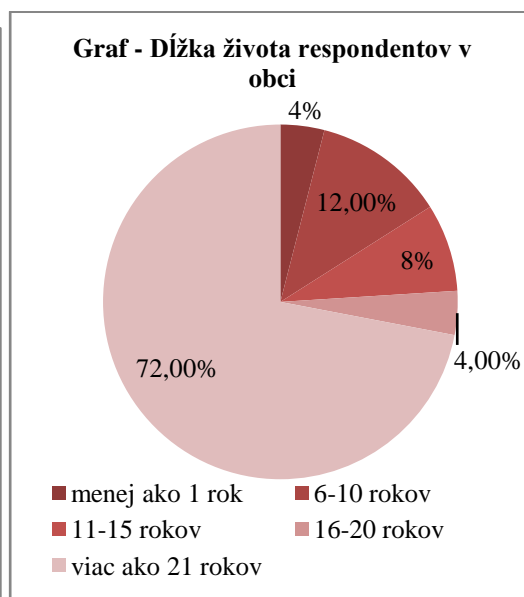
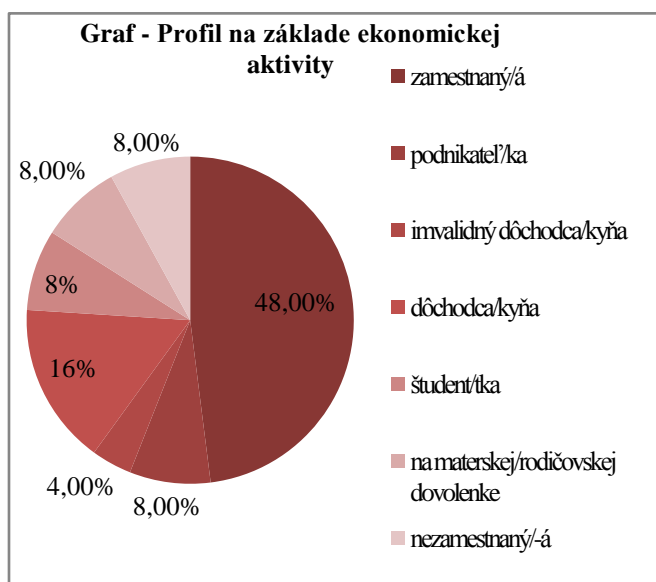
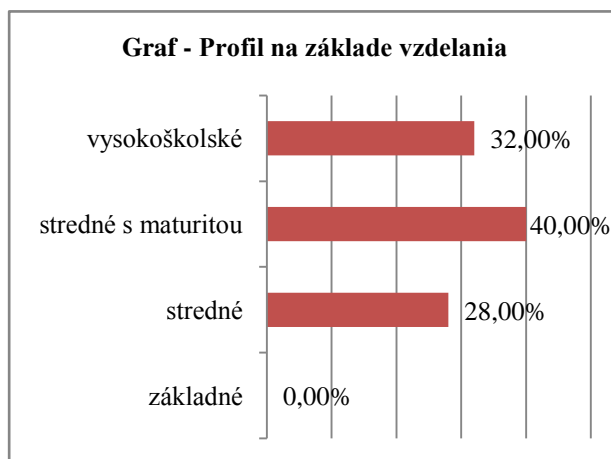
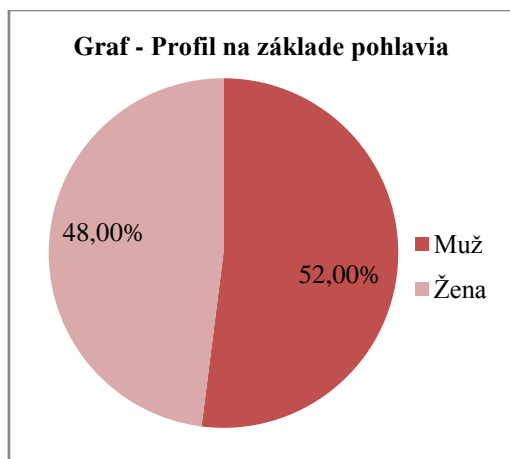


Zdroj: SODB 2011



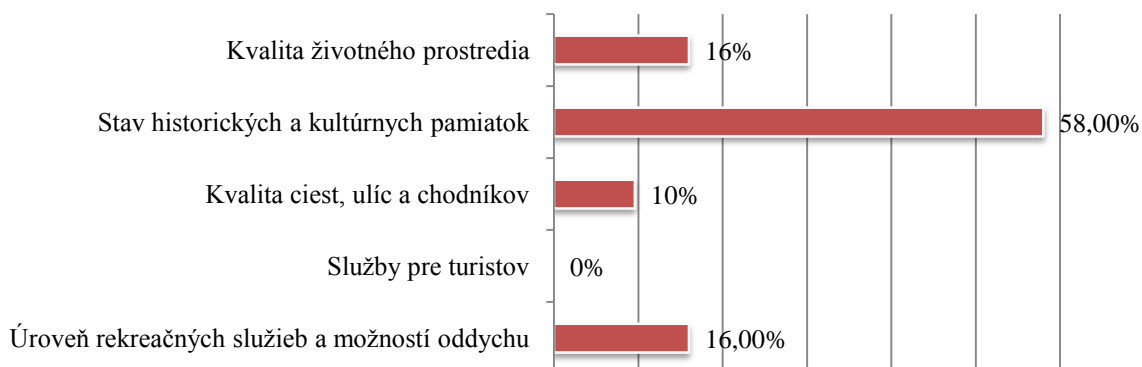
Zdroj: SODB 2011

## Príloha - Vyhodnotenie dotazníkového prieskumu obyvateľov

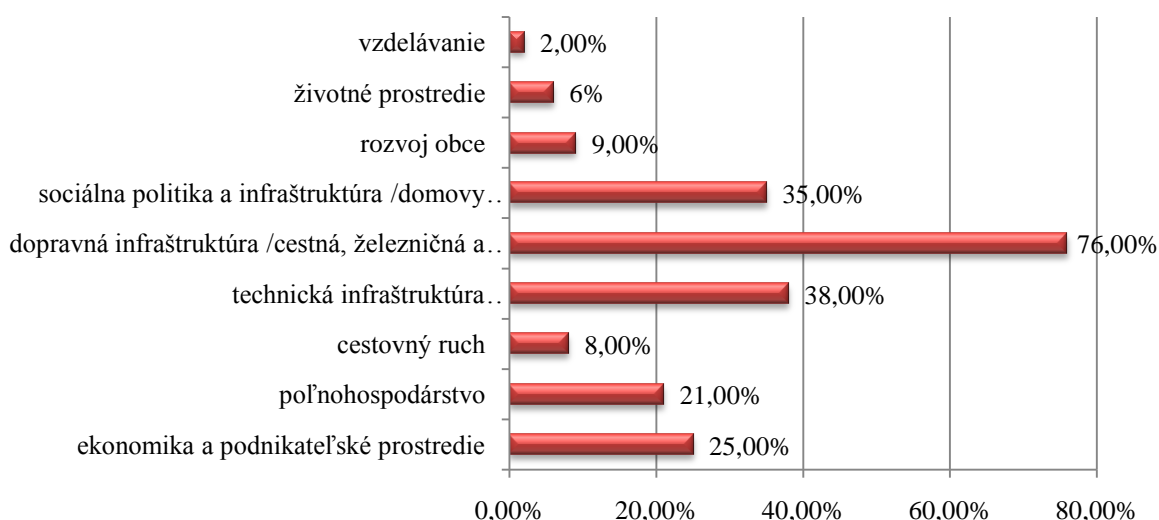




**Graf - Hlavné kvality obce**



**Graf - Hlavné nedostatky obce**



**Hlavné zameranie obce v budúcom období**

rekonštrukcia miestnych komunikácií	82%
podpora rozvoja podnikania	10%
rekonštrukcia verejných budov	54%
rozšírenie ponuky a kvality obchodu a služieb	12%
starostlivosť o pamiatky	3%
vybudovanie nových ihrísk a športovísk	26%
podpora ďalšieho vzdelávania obyvateľov	6%
informačné systémy obce	0%
ochrana prírody a životného prostredia	28%
úprava verejných priestranstiev	42%
kultivácia a výsadba zelene	21%
bytová výstavba a nové stavebné pozemky	60%
rozšírenie existujúcich kultúrnych podujatí	19%
spoločenský život	15%

**Návrhy na konkrétne projekty**

Vybudovanie obecnej kanalizácie
Vybudovanie chodníkov
Vytvorenie stavebných pozemkov
Opatrenia na podporu mladých rodín
Kvalitnejšie kultúrne podujatia