


Program hospodárskeho a sociálneho rozvoja



**Obec
ŠTÍTNIK**

2007



Program hospodárskeho a sociálneho rozvoja obce Štítnik bol podporený v rámci projektu: „Programovanie aktivít v obciach Mikroregiónu Štítnická dolina“ a spolufinancovaný z obecného rozpočtu

Vypracoval : Regionálna rozvojová agentúra Rožňava



OBSAH

1. ÚVOD	4
2. Charakteristika súčasného stavu územia (analýza)	5
2.1 Geografická poloha obce	5
2.2 Krajina a príroda	8
2.3 Kultúra a história	9
2.4 Osídlenie	16
2.5 Obyvateľstvo	17
2.6 Hospodárska základňa	20
2.6.1 Štruktúra pôdneho fondu	20
2.6.2 Poľnohospodárska výroba	20
2.6.3 Lesy	21
2.6.4 Nerasty a horniny	21
2.6.5 Pracovné príležitosti	22
2.6.6 Trh práce	23
2.6.7 Zhrnutie	23
2.7 Služby	23
2.7.1 Zdravotnícke a lekárenské služby	24
2.7.2 Banky	24
2.7.3 Polícia	25
2.7.4 Požiarna ochrana	25
2.7.5 Pošty	25
2.7.6 Školstvo	25
2.7.7 Iné služby	26
2.7.8 Predajne	26
2.7.9 Šport a športovo-technické zariadenia	26
2.7.10 Ubytovanie	26
2.7.11 Stravovanie a občerstvenie	27
2.7.12 Rekreačná ponuka a možnosti	27
2.7.13 Kultúra a kultúrne podujatia	27
2.7.14 Analýza úrovne bývania	28
2.8 Dopravná a technická infraštruktúra	29
2.8.1 Technická infraštruktúra	29
2.8.2 Zdroje a rozvody vody	30
2.8.3 Plynofikácia	30
2.8.4 Elektrifikácia	30
2.8.5 Kanalizácia a ČOV	31
2.8.6 Odpadové hospodárstvo	31
2.8.7 Telekomunikácie	31
2.8.8 Dopravné komunikácie a doprava	31
2.9 Analýza SWOT	33
3. Rozvojová časť	37
3.1 Vízia rozvoja obce	37
3.2 Stratégia rozvoja obce	38
4. Programový plán – priority	49
5. ZÁVER	59

1. ÚVOD

Vypracovanie Programu hospodárskeho a sociálneho rozvoja obce Štítnik vyplýva zo zákona NR SR č. 351/2004 (503/2001) Z. z. o podpore regionálneho rozvoja SR. Hlavnými cieľmi tejto podpory je zabezpečiť vyvážený hospodársky a sociálny rozvoj, odstrániť alebo zmierniť rozdiely v úrovni hospodárskeho a sociálneho rozvoja, zabrániť vzniku nových oblastí s nízkou ekonomickou výkonnosťou a životnou úrovňou obyvateľov a trvalo udržať hospodársky a sociálny rozvoj obcí a regiónov.

Tento program tiež rešpektuje zásady regionálnej politiky SR a Európskej únie.

Je to strednodobý programový dokument, ktorý obsahuje najmä:

- Analýzu hospodárskeho rozvoja, sociálneho rozvoja, rozvoja kultúry obce, hlavné smery jej vývoja, ustanovenie cieľov a prvoradých potrieb,
- Stratégiu rozvoja, víziu, úlohy a prvoradé potreby v rozvoji hospodárstva a podnikateľského prostredia, ľudských zdrojov, výskumu a vývoja, medzištátnej, cezhraničnej a medziregionálnej spolupráci, cestovného ruchu, sociálnej infraštruktúry, technickej infraštruktúry, verejných prác, kultúry, občianskej vybavenosti a služieb, životného prostredia, efektívneho využívania prírodných zdrojov.
- Akčný plán, ktorý predstavuje súbor konkrétnych projektov, opatrení a aktivít smerujúcich k naplneniu vízie a rozvojových cieľov obce a obsahuje návrh finančného a administratívneho zabezpečenia.

Na základe daného programu obec Štítnik vykonáva činnosti s cieľom všestranného rozvoja svojho územia a uspokojovania potrieb svojich obyvateľov. Program hospodárskeho a sociálneho rozvoja obce Štítnik obsahuje aj Program rozvoja bývania, ktorý je jeho integrálnou súčasťou. Pri uchádzaní sa o finančnú podporu na spomínaný regionálny rozvoj z fondov Európskej únie a štátnych fondov je tento program základným strategickým dokumentom.

2. Charakteristika súčasného stavu územia (analýza)

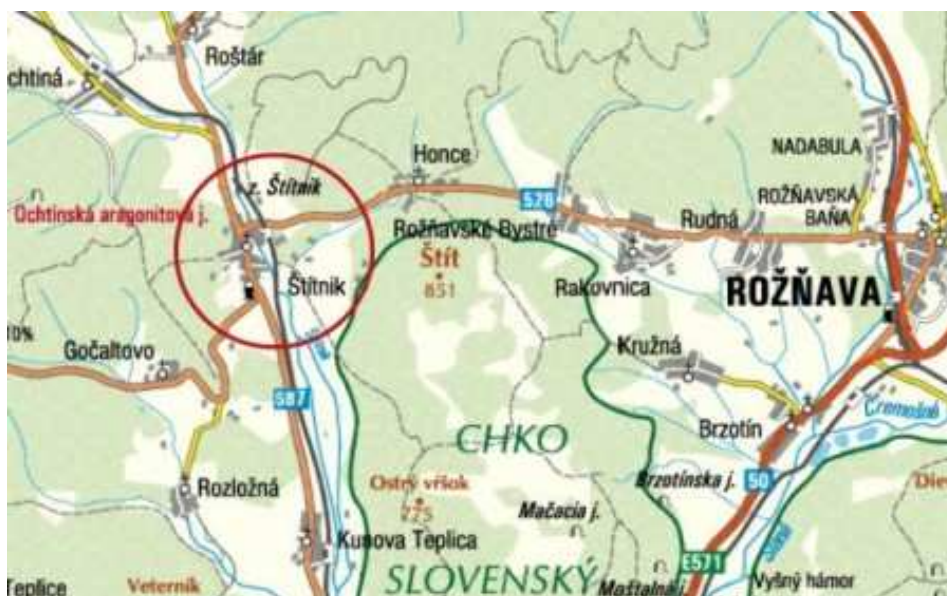
2.1 Geografická poloha obce

Štítnik je stredne veľká obec ležiaca v severnej časti okresu Rožňava, v malebnom prostredí krásnych prírodných scenérií a kopcov. Na katastrálnom území obce sa spája Národný park Slovenský kras s útvarami Plešivská planina na Slovenské rudohorie. Rovinatým až vrchovinným povrchom chotára preteká riečka Štítnik, do ktorej ústia potoky z troch okolitých dolín.

Hornatý a členitý povrch katastrálneho územia (nadmorská výška 262 – 851 m n. m., stred obce 345 m n. m.) tvoria prevažne prvohorné fylity, porfyroidy a druhohorné karbonáty. Z pôdnych druhov na svahoch prevláda hnedá pôda, prípadne horské podzoly, pričom na terasovitých rovinách je značný podiel poľnohospodárskej výroby a na svahovitých terénoch prevláda intenzívne lesnícke hospodárenie.

Na geologickej stavbe územia sa podieľajú fluválne sedimenty riečky Štítnik, ktoré sú reprezentované štrkami hlinitými, štrkami – piesčitými s preplastkami ílov. Hrúbka náplavov sa pohybuje od 3 do 4 m. V riečnej nive Štítnika je mineralizácia podzemných vôd 0,1 až 0,9 g.l⁻¹, pričom ide o vody kalciovo – bikarbonátového typu.

Obec Štítnik patrí územne do okresu Rožňava a podľa pôvodného rozdelenia sídel v Slovenskej republike bola strediskovým sídlom. Postavenie spádovej obce pretrváva až dodnes, ako centra tunajšieho Mikroregiónu Štítnická dolina. Od okresného mesta je obec vzdialená 14 km.



Klimatické pomery

Územie, na ktorom leží obec Štítnik patrí do mierne teplej a mierne vlhkej klimatickej oblasti s chladnou zimou, ktorá siaha do nadmorskej výšky približne 800 m. Jej základnou charakteristikou je viac ako 50 letných dní v roku a priemerná júlová teplota nad 16 °C. Ročná amplitúda teploty vzduchu, ktorou sa určuje veľkosť termickej kontinentality, dosahuje 21,5 až 23,3 °C.

Teplotné pomery

Najteplejším mesiacom roka je júl, ktorého priemerná teplota je v polohách na rozhraní nížiny a nízkej vysočiny 19 až 20 °C, a najchladnejší január s mesačným priemerom – 4 °C, pričom priemerná ročná teplota dosahuje 8,5 °C.

Priemerné mesačné a ročné teploty vzduchu (°C)

Mesiac	I.	II.	III.	IV.	V.	VI.	VII.	VIII.	IX.	X.	XI.	XII.	Rok
Región Rožňava	-4,0	-1,4	3,0	9,0	14,1	17,4	18,9	18,1	14,1	8,5	3,5	-1,4	8,3

Počet (P) charakteristických dní podľa extrémnych teplôt a ich kalendárne vymedzenie

Lokalita	Letné			Mrazové			Ľadové		
	P	N	K	P	N	K	P	N	K
Región Rožňava	59	13.V.	19.IX.	126	6.X.	3.V.	33	6.XII.	25.II.

Pozn.: P – počet dní, N – nástup, K – koniec

Vlhkosť vzduchu

Relatívna vlhkosť vzduchu má v podstate opačný ročný chod ako teplota vzduchu. Najvyššie hodnoty sú v zimných mesiacoch s maximom v decembri, najnižšie v teplej ročnej dobe s minimom v apríli a máji. V týchto mesiacoch vetry z vyšších zemepisných šírok prinášajú pôvodom chladný vzduch s malou absolútnou vlhkosťou, ktorý sa zostupom cez Slovenské rudohorie len vysušuje. Za extrémnych situácií dosahujú minimálne hodnoty relatívnej vlhkosti 20 % až 15 %.

Pôdna vlhkosť, ktorá patrí medzi najdôležitejšie ekologické činitele, má v priebehu vegetačného obdobia klesajúcu tendenciu hodnôt, a to aj napriek tomu, že uprostred leta vlhkosť pôdy prechodne zvyšujú výdatnejšie dažde. Podieľa sa na tom tak stúpajúca teplota, ako aj zvýšená transpiračná spotreba vegetácie.

Snehové pomery

Snehový režim, číselne vyjadrený počtom dní so snehovou pokrývkou, jej výškou a kalendárnym trvaním, je úzko viazaný na priebeh teplôt a zrážok v zimnom období. V nižších polohách sa objavuje snehová pokrývka priemerne v tretej dekáde novembra a trvá do polovice marca, avšak vzhľadom na malú nadmorskú výšku a premenlivosť teplôt je počas zimy dosť nestála. Jej priemerná výška je malá a pohybuje sa od 5 do 10 cm, vo februári do 15 cm pri priemernom maxime cca. 20 cm uprostred zimy.

Priemerné mesačné a ročné úhrny zrážok v mm

Mesiace	I.	II.	III.	IV.	V.	VI.	VII.	VIII.	IX.	X.	XI.	XII.	Rok
Región Rožňava	31	32	35	44	75	95	83	73	53	46	57	45	669

Oblačnosť a slnečný svit

Ročný priebeh oblačnosti má klesajúci trend od januára do septembra, ktorý sa tiež vyznačuje najväčším počtom jasných dní. Veľký nárast oblačnosti a zamračených dní od tohto mesiaca po najoblačnejší mesiac december s najmenším počtom jasných dní súvisí s výskytom hmiel.

Ročná suma slnečného svitu na skúmanom území sa pohybuje v rozmedzí od 1 700 do 1 760 hodín, vo vegetačnom období približne 1 250 hodín.

Veterné pomery

Slovenský kras patrí spolu s Rožňavskou a Košickou kotlinou do oblasti s dominantne prevládajúcim severným prúdením. Druhým najčastejším smerom vetra je južný, ktorého početnosť na úkor severného stúpa hlavne v zimných mesiacoch.

V kotlinových polohách Slovenského krasu a úzkych dolinách s menším zastúpením severného smeru vetra sa vyskytuje veľké percento prípadov bezvetria, čo svedčí o častej stagnácii vzduchu v prízemnej vrstve vzduchu.

Početnosť smerov vetra v %

Smer	N	NE	E	SE	S	SW	W	NW	Calm
Región Rožňava	25	11	2	10	6	9	2	5	30

2.2 Krajina a príroda

V katastri obce a jej blízkom okolí sa nachádzajú chránené územia:

- NP Slovenský kras , biosférická rezervácia,
- Železné vráta (prírodná rezervácia v k.ú. Štítnik a Plešivec s rozlohou 173 ha. Biotop s najbohatším druhovým spektrom arachnofauny, významná entomologická lokalita.
- Ochtinská aragonitová jaskyňa – ochranné pásmo,
- Chránené stromy (8 líp) na štítnickom cintoríne a v areáli SOUP (pamiatková zóna)

Okrem týchto prírodných zaujímavostí a unikátov je územie bohaté na rôzne prírodné zákutia, studničky, potôčky (Banský potok, Hončiansky potok, údolie potoka Roveň) miestne biocentrá (Háj, Klen, Ortáš) a blízko je aj Koniarska planina (juhozápadným smerom od centra obce).

Životné prostredie nie je narušené väčšími antropogénnymi činiteľmi.

Stav kvality zložiek životného prostredia:

Hluk

Hlavným zdrojom hluku sú cesty II. triedy (cestami II/526 Rožňava – Jelšava a II/587 Plešivec – Roštár – Henckovce)

Podzemné a povrchové vody

Kvalita vody v Štítnickom potoku kolísala v rokoch 1990 – 1993 v ukazovateľoch kyslíkového režimu v triede kvality II. až V. Najznámejším znečisťovateľom je verejná kanalizácia obce Ochtiná, ako aj ostatných obcí, ktorými tok preteká. V biologických a mikrobiologických ukazovateľoch Štítnický potok vykazoval v priebehu rokov 1990 – 1996 dlhodobý nepriaznivý stav, a to V. triedu kvality.

Odpadové hospodárstvo

Záťažou pre ŽP je skládka II. Triedy pre tuhý komunálny odpad v katastri obce, ktorá môže byť v budúcnosti zdrojom znečistenia širšej biosféry, a teda znehodnotenia prostredia. Preto je potrebné uvažovať nad elimináciou odpadu. Spoločensky najvhodnejšou cestou je zavedenie separovaného odpadu, a to

v členení: **druhotné suroviny** (papier, plasty, sklo, kov, textílie), **problémový odpad** (batérie, žiarivky) a **biologický odpad**.

V obci sa nachádza značné množstvo divokých skládok, ktoré sa postupne eliminujú.

Ovzdušie

Znečisťovateľom ovzdušia sú malé zdroje znečistenia (kotelne zabezpečujúce teplo v domoch a bytoch), ktoré sa po splynofikovaní obce značne znížili. Veľký podiel na znečisťovaní ovzdušia majú aj mobilné zdroje – doprava.

2.3 Kultúra a história

Obec a jej historické pamiatky zasahujú do Gotickej doby a predstavujú históriu celého regiónu Gemer.

Prvá písomná zmienka o obci pochádza z roku 1243 v listine kráľa Bela IV. Ákošovcom, kde sa spomína ako Chitnek. V dokumente sa uvádza, že kráľ toto územie venuje synom Matúša Bebeka Ditrichovi a Filipovi. Dejinné podklady dokladujú vznik osídlenia ešte skôr a počiatky siahajú až do staršieho stredoveku - v 12. storočí patrila kráľovským zbrojnošom, ktorí vlastnili Gemerský hrad. V spomínanej dotačnej listine sa ako vôbec prvý v Uhorsku spomína Ditrichov hámor na železo.



V roku 1244 získal Štítnik od ostrihomského arcibiskupa Čanáda patronátne právo pri voľbe farára.

Názov obce (Chytnek, Chetnug, Chetnek, Čitník, Czethnek, Schitnek, Schitník) je odvodený buď z mena výrobcov štítov, alebo súvisí s označením uhliarských milierov (vulgo sczyty). Teda to potvrdzuje skutočnosť, že miestni obyvatelia sa od začiatku venovali ťažbe nerastov, najmä železnej rudy, ktorú aj spracovávali, ale aj medi, pričom natrafili aj na ložiská zlata.

Historické dokumenty a okolnosti zaraďujú Štítnik medzi prvé miesta, kde sa začala spracovávať železná ruda a rozvíjalo sa hutníctvo na Slovensku, ale aj v bývalom Uhorsku.

Už roku 1320 obec získala právo mýta a trhu a o osem rokov neskôr mestské výsady podľa krupinského práva od kráľa Karola Róberta (právo samostatného súdnictva, právo meča, oslobodenie od platenia mýta na celom území v Uhorsku)

Z roku 1344 pochádza prvý písomný záznam o využití vodnej energie v železiarstve na území Uhorska. Slovo maša (massa) – pochádza zo Štítnika (označuje menší hámor).

Ako znak mesta sa už v roku 1355 spomína farnosť a kostol Blahoslavenej Panny Márie – súčasný gotický monument – národná kultúrna pamiatka.

V roku 1417 kráľ Žigmund udelil mestu jarmočné právo.

Najväčší rozmach Štítnik zaznamenal v roku 1427, kedy mal 67 usadlostí, čím sa radil medzi ľudnatejšie obce na Slovensku.

Z roku 1432 pochádza **vodný hrad** v Štítniku, chránený močariskami, mesto opevnili hradbami, neskôr bol hrad prestavaný na kúriu. Na konci 15. storočia bol prestavaný a boli doň vbudované kľúčové strielne, ktoré vyhotovili z jedného kusa kameňa (priemer strielňového otvoru je 15 – 16 cm). Od roku 1559 patril hrad k

strážnym miestam protiosmanskej obrany. Po jeho dobytí musel Štítnik platiť vysoké poplatky Osmanom. Hrad bol prestavaný v rokoch 1580 - 1585, pričom zosilnili vonkajšie opevnenie veľkými okrúhlymi



delovými baštami a zvýšili pozorovaciu vežu drevenou nadstavbou. V roku 1613 vstupnú bránu do Štítnického hradu chránil veľký rondel a po celom obvode hradieb bola drevená krytá ochodza. V roku 1880 majiteľ hradu Sárkánzi dal opraviť iba jedno krídlo a premenil ho tak na kaštieľ.

V 15. storočí ako prvý na Gemeri vznikol cech štítnických kováčov, ktorí mali artikuly z roku 1448.

Erb obce pochádza zo 14. storočia a poukazuje na hámorníctvo (pozostáva z nákovy, kladiva a klieští).

V 15. storočí bol zaradený medzi hlavné strediská železiarskej výroby nielen na Gemeri, ale aj v celom Hornom Uhorsku.

Taktiež boli pre Štítnik typické aj pušky „hákovnice“ vyrábané už od 15. storočia

Z roku 1556 je zachovaný záznam o mestskej latinskej škole.

V interiéri miestneho evanjelického a. v. kostola sa našiel prvý nepriamy doklad slovenskej svetskej piesne z roku 1571.

Obyvateľstvo bolo prevažne slovanské s niekoľkými nemeckými a maďarskými rodinami

Valasi tvorili v Štítniku osobitnú sociálnu vrstvu (mali osobitné výsady a tzv. Valasský opasok s osobitými výsadami, znova potvrdený Františkom Vesselénzom v roku 1635).

V roku 1555 a 1709 – 1710 bol v Štítniku mor, ktorý si vyžiadal 1700 obetí.

O rozvoj mestečka sa zaslúžila aj rodina Bebekovcov.

V 18. storočí tu Juraj Ambrózi založil prvý učiteľský spolok v Uhorsku.

V 17. storočí bol Štítnik zaradený medzi významné strediská remeselníckej výroby a v polovici 18. storočia tu pracovalo 120 rozličných remeselníckych dielní (okrem už spomínaných to boli aj zvonkolejáři, hámorníci, súkeníci, gombičkáři a iní remeselníci). Dedinský charakter zástavby námestia charakterizujú – kúrie, kostol, zachovalo sa niekoľko meštiackych domov, Rokokovo- klasicistická kúria postavená v roku 1783 (na fasáde štítu je erb a letopočet stavby).

Okolo roku 1790 pracovala v mestečku i papiereň.

V roku 1785 existovala v meste verejná knižnica gemerského evanjelického seniorátu. Od roku 1792 pôsobila v Štítniku Čitateľská spoločnosť (jej činnosť trvala pre zákaz cisára len 6 rokov). V Štítniku sa našli významné zbierky piesní a tancov z 2. polovice 18. storočia (slovenské ľudové piesne), ktoré sú po prvýkrát označené ako slavic, resp. hungaro – slavica.

Počas tureckej okupácie slúžili výrobky zo železa, ako aj tržby z ich predaja na výkupné pre Turkov. Počas tureckej okupácie sa železiarska výroba v obci nezastavila, práve naopak zaznamenala veľký rozmach. V roku 1804 – 1805 pracovalo v mestečku 10 slovenských pecí a 10 hámrov, v roku 1832 dve vysoké pece, v roku 1847 bola postavená nová vysoká pec. Medzi výrobky, ktoré sa vyrábali v miestnych hutníckych a kováčskych dielnach patrili: šable (fringie) pre Rákóczyho vojsko, pušky (hákovnice).

Od roku 1833 sa tunajšie podniky spojili v tzv. Štítnickú Concordiu (vznikla z dôvodu nedostatku paliva na ďalšie spracovanie surového železa, surové železo sa

odvážalo k rafinériám a valcovniam vybudovaným v roku 1845 v Pécsi). Jediný medený hámor v Gemeri – v Štítniku – zamestnával začiatkom 20. storočia do 30 ľudí a spracovával polovýrobky z hámra v Ochtinej, vyrábali sa niektoré stroje, najmä pre vinohrady, pričom ako jediný vidiecky závod tohto druhu v Uhorsku mal vlastný odbytový sklad v Budapešti. Obchodníci so železom už v 15. storočí mali kráľovské privilégia – obchod so železom obstarávali povozné spoločnosti, jedna z nich mala svoje sídlo aj v Štítniku. – odkupovali kované železo a rozvážali ho do vzdialenejších miest.

Produkt slovenských pecí, surová železná hruda sa po ohreve v ohrievacích vyhniach vykovala pod ťažšími kladivami na železný polotovár, ktorý sa ďalej spracoval vo vykúvacích hámroch do tvaru požadovaného spotrebiteľmi.

Popri baníctve a hutníctve, ktoré najviac ovplyvnilo rozvojový proces, sa v obci rozvíjali aj kovospracujúce a iné remeslá. (Pozoruhodné je, že v gotickom kostole – dominante obce mal každý cech svoje miesto a lavicu.). Ťažba a výroba železa v Štítniku mala celokrajinskú dôležitosť, hlavne čo sa týka rozvoja samotného horného Uhorska.

V roku 1847 vyrobila Concordia 1863 ton surového železa.

Concordia zásobovala protihabsburské povstanie a taktiež počas maďarského povstania vyrobila 20 - tisíc delových gúľ.

Narodil sa tu maliar Viktor Madarás (1830 –1917) - ako prvý uhorský maliar získal v roku 1860 zlatú medailu parížskeho Salon annuel za obrazy z uhorských dejín.

V roku 1905 zavedenie novej čipkárskej techniky ako prvé v celom Uhorsku

V obci boli vybudované rôzne historické stavby (vodný hrad, morový stĺp, kostol Sv. Júdu Tadeáša, meštianske domy, radnica, kúrie) a dostaval sa evanjelický gotický kostol

Na Hornom Hrádku sa obnovila ťažba v 50. rokoch a trvala až do roku 1955. Počas tohto obdobia bola objavená Ochtinská aragonitová jaskyňa.



Postupným zánikom baníctva (staré bane sa vyčerpali) a továrenskou výrobou (zánik remeselných dielní a manufaktúr) Štítnik začal hospodársky upadať. Ťažilo sa

ešte v „sarkányovských“ baniach, ale už len pre vlastné podniky a hutý na okolí, ktoré však tiež onedlho zanikli.

Žilo tu veľa zemanov, ktorí stavali meštiacke domy a kúrie.

V meste okrem remesiel, obchodu a železiarstva prekvital čulý spoločenský a duchovný život. Štítник sa v 18. storočí považoval za jedno zo stredísk kultúrneho života v vzdelávaní v Gemeri.

To že mesto rástlo ako banské stredisko poukazujú v súčasnosti aj klenoty minulosti (kostol, kúrie, štítnický poklad, ako aj mnoho iných artefaktov)

V lete 1905 sestry Alžbeta a Aranka Szontághové zaviedli manuálne vyrábanie háčkovanie čipiek, a to podľa techniky zvanej írandské guipure.

Podľa upravenej formy a vlastného vkusu, berúc do ohľadu originálne ľudové, najmä gemerské motívy (čím sa stali výrobky neskôr ešte hodnotnejšími). Čipkárstvo vyučovali v kurzoch. Čipky boli dobre známe a obľúbené v celej Európe. Dovážali sa k nim z Mníchova, Benátok a iných európskych miest.

Gotický evanjelický a vysvätený kostol (pôvodne katolícky vysvätený blahoslavennej Panny Márie)



Kostol začali stavať v 14. storočí ako trojlodovú baziliku.

Interiér kostola zdobí napr. výjav Volto Santo, predstavujúci postavu Krista odetú v bohatom rúchu, s rozopätými rukami, stojacu pred ornamentálne znázorneným krížom. Ďalej sú to svojským



a veľmi zaujímavým spôsobom znázornené alegórie slobodných umení, cyklus siedmich cirkevných sviatostí, postavy svätcov, poprsia prorokov a Sibýl s mnohými zaujímavými dopĺňujúcimi detailmi.

Najväčším zásahom do stavby je mohutná veža, postavená na západnej strane kostola a zaklenutá v prízemí neskorogotickou rotujúcou klenbou s

pretínajúcimi sa rebrami. Začiatkom 16. storočia vznikol malý kamenný organový chór so starým neskorogotickým organom, vloženým do renesančnej skrine. Chór spolu s organom patrí medzi najzaujímavejšie pamiatky tohto druhu.

Okrem cennej maliarskej a sochárskej výzdoby je početná zbierka starých výšiviek a kalichov.

Zaujímavosťou sú lavice, sedadlá a chóry zdobené ľudovou maľbou alebo bohatou drevorezbou, ktorá našla uplatnenie i v bohato zdobených epitafoch na stenách objektu, pochádzajúcich prevažne zo 17. storočia.

Stredoveká stavba evanjelického kostola je v súčasnosti pozoruhodná najmä neskorogotickou architektúrou s pôvodnými architektonickými detailmi, zaujímavým zariadením, ale predovšetkým pre mimoriadne hodnotné nástenné maľby, ktoré prakticky pokrývajú všetky steny objektu a vzhľadom na jeho vývin sú zachované miestami vo dvoch, výnimočne až v troch farebných vrstvách. Najstaršie maľby pochádzajúce z poslednej tretiny 14. storočia sú vytvorené podľa talianskych predlôh. Mladšie vznikali v 15. a 16. storočí pod vplyvom nemecko - českej orientácie a predstavujú rôzne v stredoveku obľúbené náboženské cykly, postavy apoštolov, svätcov, ale aj postavy súčasníkov, ktoré tvorcovia nástenných malieb videli okolo seba; tak medzi nimi nájdeme aj maľby znázorňujúce pracovné úkony a vtedajšie pracovné nástroje.

Vďaka týmto prednostiam bol evanjelický kostol v Štítniku vyhlásený dňa 24. 04. 1970 za národnú kultúrnu pamiatku (neskôr bol zaradený aj do zoznamu UNESCO).

Pochádza z roku 1100, kedy bola vystavaná súčasná sakristia. Východná časť kostola bola ukončená roku 1409. Južná loď pochádza z poslednej tretiny 15. storočia.

Kostol má nádherné fresky zo 14. – 16. storočia, ktoré maľovali talianski majstri z najchýrnejšej stredovekej freskárskej školy v meste Lukka. Veľmi cenné je aj vnútorné zariadenie kostola:

- oltár pozostávajúci z drevených tabuľových malieb, ktoré maľoval pražský kráľovský maliar holandského pôvodu Hans van Achen,



- kazateľnica s plastikami evanjelistov a biblickými výjavmi zo 14. storočia, dokončený bol v poslednej tretine 15. storočia
- krstiteľnica kovová z roku 1454, vážiaca 1,5 kg,
- epitafy s maľbami, náhrobné dosky
- orgán, pôvodne považovaný za najstarší na Slovensku, postavený v renesančnom slohu je aj dnes v dobrom používanom stave.



Kostol sv. Júdu Tadeáša postavený v polovici 18. storočia. Drobná veža vstavaná do štítového priečelia má pôvabnú šindľovú striešku. V interiéri sa nachádza hodnotný barokový mobiliár – oltár, kazateľnica, krstiteľnica a spovednica.



Na námestí sú poschodové meštianske domy, spomedzi ktorých vyniká rokokový palác s figurálne stvárneným štítom, predstavaným portikom a náročnou štukovou výzdobou fasády postavený v druhej polovici 18. storočia. V 19. storočí tu bolo sídlo tzv. Štítnickej Concordie, ktorá združovala všetky železiarske podniky v okolí. Architektonické stvárnenie budov, existencia námestia, ako zachované črty mesta sa zaslúžili o to, aby táto časť obce bola vyhlásená za pamiatkovú zónu.

Symboly obce


Erb obce

V červenom poli štítu strieborné (biele) kladivo so zlatou (žltou) rukoväťou medzi zlatou (žltou) nákovou a striebornými (bielymi) kliešťami.

Štít je neskorogotický. Podkladom pre tento návrh bola pečať mestečka, používaná od stredoveku. (popísal ju napr. aj Novák, Jozef: Slovenské mestské a obecné erby. Bratislava 1973, s. 347 – 348). Na pečati s kruhopisom S CIVILUM DE ZCNITNIK (pečať občanov Štítnika) je vyobrazené kladivo medzi nákovou a kliešťami. Vzhľadom na autenticosť, vek a doterajšie nepretržité používanie tohto znamenia sa stalo základom, východiskom pri tvorbe obecného erbu.



Pečať zo stredoveku



Vyfarbenie návrhu bolo zvolené tak, aby zodpovedalo základnému pravidlu heraldiky pre používanie farieb a kovov. Neskorogotický štít bol zvolený pre jeho jednoduchosť a veľkú rozšírenosť v mestskej a obecnej heraldike.

(Ideový návrh: Prof. PhDr. Peter Kónya, PhD.)

(Grafický návrh: Firma LIM PO, s. r. o. Prešov)

2.4 Osídlenie

Písomné správy o sporadickom osídlení južnej časti štítnickej obce a jej okolia siahajú pred rok 1243, do obdobia pred tatárskym vpádom, čo dokazujú názvy obce v listinách, ale aj názvy z okolia. Pôvodné obyvateľstvo bolo slovanské, čo dokazuje aj samotný názov Štítnik, od slovenského slova štít. Maďarský



názov Csetnek je odvodený od slovenského pomenovania. Obyvateľstvo v obci bolo v prevažnej väčšine slovenské. V 14. storočí sa v obci usadilo niekoľko nemeckých rodín a počas valaského osídľovania štítnického panstva v druhej polovici 15. storočia aj valaských rodín. Dôkazy o husitoch a bratríkoch trvale usadených aj v niektorých častiach Gemera a Malohontu sa v Štítniku nenašli, hoci regionálni historici Gemera z minulého storočia prítomnosť českých rodín v tomto mestečku

dokazovali. Rovnako ako v prípade slovenských, nie je potrebné dokazovať ani prítomnosť maďarských rodín v Štítniku. Blízkosť maďarského etnika a styky s ním spôsobili, že mnohí štítnickí občania slovenského pôvodu z jazykového hľadiska boli bilingválni, rovnako dobre ovládali slovenský aj maďarský jazyk. Slovenské etnikum tu však bolo také silné, že cudzie rodiny ráz obce po národnostnej stránke nijako nenarušili, lebo čoskoro splynuli s tunajším slovenským obyvateľstvom.

V súčasnosti žije v obci obyvateľstvo prevažne slovenskej národnosti, ale sú tu aj národnostné menšiny, z ktorých najviac sú zastúpení Rómovia a Maďari.

2.5 Obyvateľstvo

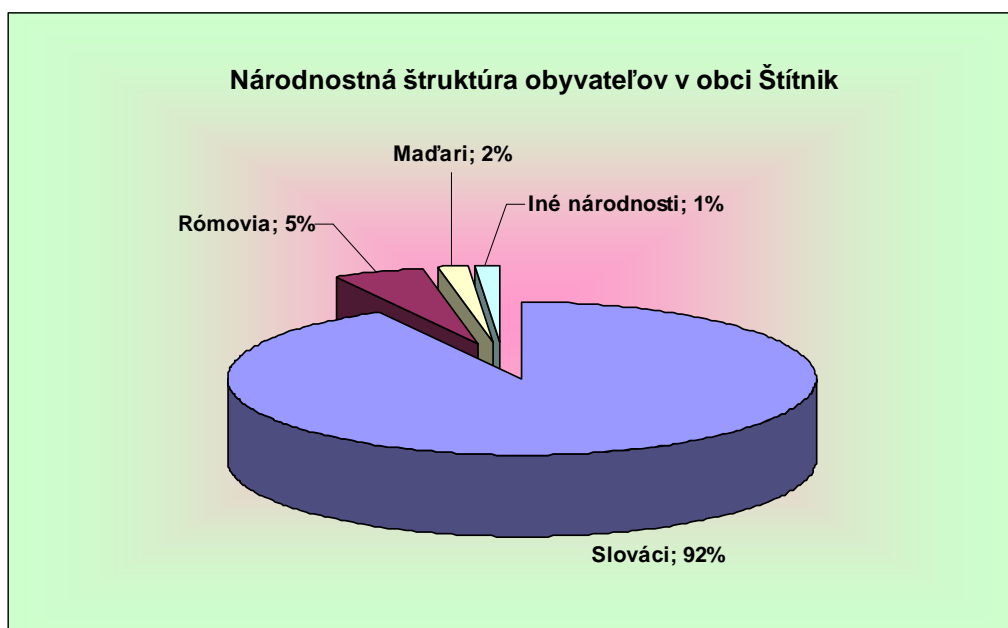
Obec Štítnik patrí medzi veľké obce s väčším počtom obyvateľov. V súčasnosti má obec 1503 obyvateľov.

Tabuľka č. 1: Národnostná štruktúra obyvateľstva

OBEČ	Počet obyv. spolu	Slováci	Rómovia	Maďari	Iné národnosti
Štítnik	1503	1401	76	25	21

Väčšina obyvateľstva v obci je slovenskej národnosti, ale veľký počet tu predstavuje rómske obyvateľstvo. Podľa sčítania ľudu bolo prihlásených 76 obyvateľov rómskej národnosti. V skutočnosti je ich 282 je to asi 18,8% z celkového počtu obyvateľov obce.

Graf č. 1: Národnostná štruktúra obyvateľstva

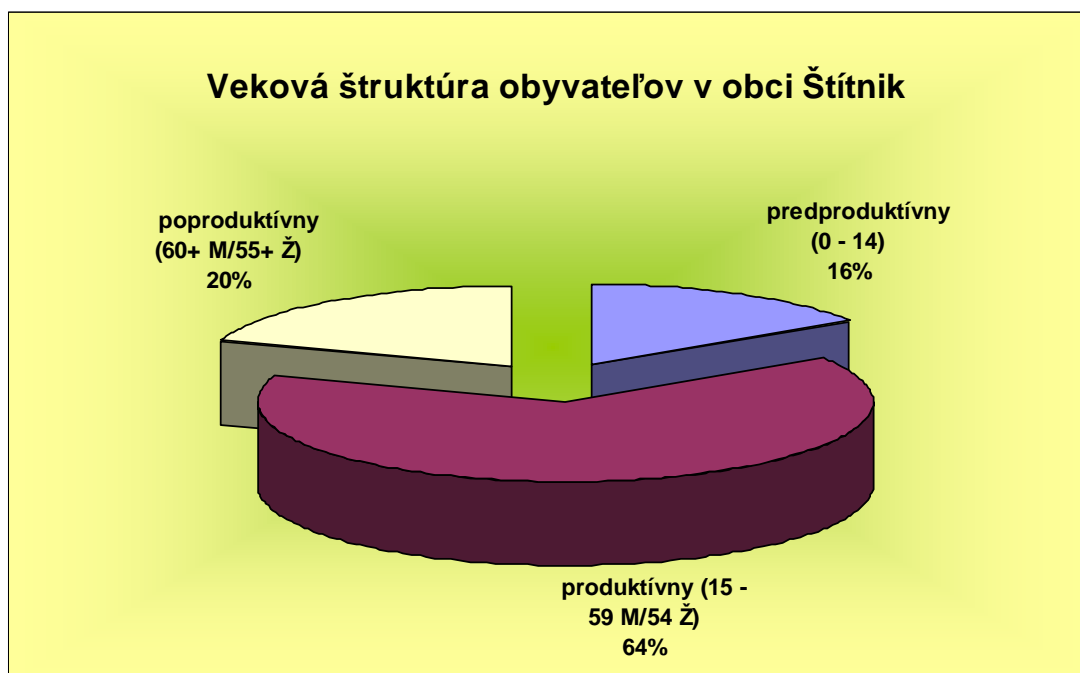


Tabuľka č. 2: Veková štruktúra obyvateľstva

Štruktúra obyvateľstva	Počet	%
Veková štruktúra k 31. 12. 2003	1503	100
Vek		
predproduktívny (0 - 14)	237	15,8
produktívny (15 - 59 M/54 Ž)	968	64,4
poproduktívny (60+ M/55+ Ž)	298	19,8
0 – 17	301	20,0
18 a viac	1 202	80,0
0 – 2	49	3,3
3 – 5	43	2,9
6 – 14	145	9,6
Priemerný vek spolu	37,76	
mužov	36,09	
žien	39,48	

Vekovú štruktúru obyvateľstva v najväčšej miere tvoria ľudia v produktívnom veku, čo je priaznivé pre celkový vývoj obce, ale aj napriek tomu je tu nízky podiel detí, čo je spôsobené celkovým vývojom sociálno-ekonomickej situácie.

Graf č. 2: Veková štruktúra obyvateľstva



Tabuľka č. 3: Vývoj počtu obyvateľov v obci Štítnik

Rok	1880	1900	1921	1930	1950	1961	1970	1980	1991	2001	2003
Počet obyvateľov	1492	1535	1349	1461	1285	1698	1641	1558	1490	1523	1503

Vývoj počtu obyvateľov má z krátkodobého hľadiska stabilnú tendenciu, no z dlhodobého hľadiska skôr klesá (rok 1961 – 1698 a rok 1980 – 1558 obyvateľov).

Graf č. 3: Vývoj počtu obyvateľov v obci Štítnik



2.6 Hospodárska základňa

2.6.1 Štruktúra pôdneho fondu

Tabuľka: Štruktúra pôdneho fondu v obci Štítnik:

Pôdny fond	
Celková výmera pôdy v ha	3 454,4
poľnohospodárska pôda	1 146,5
v tom:	
orná pôda	444,0
Vinice	0,0
Záhrady	34,7
ovocné sady	0,3
trvalé trávne porasty	667,5
nepoľnohospodárska pôda	2 307,9
v tom:	
lesné pozemky	2 133,3
vodné plochy	23,9
zastavané plochy	119,5
ostatné plochy	31,3

Celková výmera pôdy v obci Štítnik predstavuje 3454,4 ha. Poľnohospodárska pôda, zaberá 1146,5 ha z celkovej výmery a tvoria ju prevažne trvalé trávnaté porasty (667,5 ha), ďalšiu časť tvorí orná pôda a záhrady. Orná pôda je piesočnatá, vápenitá, niekde aj štrkovitá a hlinitá. Je dosť úrodná, úroda by však bola väčšia, keby boli väčšie zrážky. Stav ornej pôdy každoročne klesá na úkor trvalých trávnych porastov, ktoré sa neobrábajú (v súčasnosti zaberá orná pôda 444,0 ha). Nepoľnohospodárska pôda zaberá 2307,9 ha, pričom najväčšiu časť zaberajú lesné pozemky (2133,3 ha).

2.6.2 Poľnohospodárska výroba

V obci sú traja samostatne hospodáriaci roľníci, ktorí obhospodarujú prevažnú časť produkčnej plochy a zaoberajú sa živočíšnou (salaš 150 oviec) a rastlinnou výrobou.

Časť pôdneho fondu obhospodarujú aj poľnohospodárske družstvá v Roštári, Gočaltove a Honciach.

Na hospodárskom dvore v Štítniku je možnosť spracovávať mäso na bitúnku. Tento bitúnok nie je využívaný.

2.6.3 Lesy

V obci je bohatý potenciál lesov, ktoré sa dostatočne nevyužívajú pre nedostatok spracovateľských kapacít. Problémom je, že lesné bohatstvo neprináša zamestnanie pre domáce obyvateľstvo. Lesy sú čiastočne v podielovom vlastníctve. V súčasnosti v obci Štítnik existuje Komposesorát – spoločenstvo vlastníkov lesov, ktoré hospodári na lesných porastoch v katastri obce a zaoberá sa tiež ťažbou dreva.

Región je ideálny na obhospodarovanie lesov. Lesy majú dostatok drevnej hmoty, prevládajú lesy bukové, hrabové menej bukové, ale aj ihličnaté vo vyšších polohách.

2.6.4 Nerasty a horniny

Štítnik sa zaraďuje medzi najstaršie banícke a železiarske osady v Gemeri. Prvý písomný údaj o ťažbe a spracovaní železných rúd v jeho okolí je z roku 1243, kedy sa stáva majetkom rodiny Bebekovcov.

Od 13. storočia je mesto významným spracovateľom medených a železných rúd, ktoré sa tu ťažili a v jeho okolí je postupne postavených 22 slovenských pecí a hámrov. V roku 1344 sa tu stavia prvý hámor v Uhorsku, v ktorom sa na pohon dúchadiel v peci a kladív na vykovanie železa začala využívať vodná sila.



Železná ruda pre pece a hámre v Štítnickej doline sa ťažila na ťažiskách Hrádok a pri Ochtinej. Prvá písomná zmienka o ich ťažbe je z roku 1833, kedy je v Štítniku založená spoločnosť ťažiarov - Štítnická Concordia. Táto spoločnosť vlastnila banské polia na Hrádku a v Štítnickej doline. Od roku 1857 sa stáva majetkom rodiny Šárkányovcov. V roku 1902 postavila spoločnosť lanovú dráhu o dĺžke 5,8 km, ktorou sa dopravovala železná ruda z ťažiska Hrádok do vysokej pece v Štítniku.

V súčasnosti je baníctvo v obci už len minulosťou.

2.6.5 Pracovné príležitosti

Hlavným zamestnávateľom v blízkom okolí sú Slavošovské papierne, ktoré patria podniku SCP, a.s. Ružomberok, závod Slavošovce – výroba tenkých a krepových papierov, servítok, školských zošitov, poznámkových blokov a Papservis Slavošovce, s.r.o. V súčasnosti zamestnávajú asi 300 pracovníkov.

Medzi malé firmy patria lesné družstvo - Komposesorát, Obecný úrad, maloobchodné predajne, školy, zdravotné stredisko, pošta a banky.

Pracovné príležitosti v obci aj celom regióne sú nedostatočné, obyvatelia za prácou musia denne cestovať do Nižnej Slanej, Dobšinej, Rožňavy, Jelšavy, Lubeníka, Plešivca a Slavošoviec.

Primárny sektor, prvovýroba

- Komposesorát Štítnik a Východoslovenské lesy, š. p. Košice – obhospodarujú lesný fond
- Poľnohospodárske družstvá v Roštári, Gočaltove a Honciach – obhospodarujú pôdny fond
- Samostatne hospodáriaci roľníci – p. Jurč, p. Vido

Sekundárny sektor, spracovanie

- V obci sa štyria podnikatelia venujú stolárstvu, pričom jeden z nich má vlastnú pílu a výrobu peliet
- Firma Bastav (Revúca) má v bývalom areály štátneho majetku bitúnok

Terciálny sektor, služby

- 6 predajní potravín – Jednota, CBA, Discont, Potraviny pod vežou, Bufet pri ZŠ, Mäso - údeniny
- 3 kvetinárstva – ROTO, Kováčsová, M. Blašková
- 2 secondhandy – Pongová, M. Beneová
- 1 obuv – Potančok
- 1 elektro – E. Horváth
- 3 predajne rozličného tovaru – Janette, IVIMIX, Ján Kuzma
- 5 pohostinstiev – Espresso Maja, Almea, Kaja, Hostinec pod Višňou, Pohostinstvo na námestí

- 2 predajne ovocia a zeleniny – J. Kuzma, P. Petrus
- 1 drogéria – J. Kupec

2.6.6 Trh práce

Štítnik	Ekonom. aktívne obyv.			Nezamestnaní		
	Spolu	Muži	Ženy	Spolu	Slováci	Rómovia
	741	400	341	280	28	252

2.6.7 Zhrnutie

V obci by sa mal vo väčšej miere rozvinúť drevospracovateľský priemysel. Je potrebné investovať do zariadení na spracovanie dreva a zariadení na výrobu finálnych výrobkov (napr. nábytkársky, celulózový a papierenský priemysel).

V obci sú neisté a málo rozvinuté priemyselné aktivity, s čím súvisí aj nedostatok pracovných príležitostí. Súkromné podnikanie tu nie je rozvinuté v dostatočnom rozsahu.

Nerozvíja sa tu ani remeselná výroba a výroba tradičných ľudových výrobkov, ktoré majú svoju tradíciu a históriu.

Hlavný dôraz by sme mali klásť na odpadové hospodárstvo a čistotu ovzdušia, ktoré je veľmi dôležitou súčasťou snahy o udržanie a zachovanie ekologicky čistej krajiny.

2.7 Služby

Značnú časť služieb pre občanov v obci zabezpečuje Obecný úrad prostredníctvom Úradu práce a sociálnych vecí v Rožňave, a to:

- a) priamo: práca s nakladačom, traktorom, fekálom, prenájom dopravných zariadení
- b) nepriamo: údržba verejnoprospešných objektov, starostlivosť o životné prostredie (zber a likvidácia odpadu) a iné.

Správa ciest má na južnom okraji obce hospodársky dvor.

Služby vo všeobecnosti zohrávajú dôležitú úlohu pri napĺňaní potrieb a želaní obyvateľstva. Existencia služieb a ich dostatok dáva určitú oblasť alebo obec do popredia, a tým sa zvyšuje jeho dôležitosť a významnosť. Vďaka rozmanitým

a kvalitným službám môžeme pri zavítaní do určitého regiónu získať ihneď obraz o stupni rozvoja v tejto oblasti.

Tabuľka: Sídla dôležitých inštitúcií

Spádovosť obce	
Sídlo obvodného úradu	Rožňava
Sídlo matričného úradu	Štítnik
Sídlo pracoviska daňového úradu	Rožňava
Sídlo územnej vojenskej správy	Košice - Sever
Sídlo pracoviska policajného zboru Slovenskej republiky	Štítnik
Sídlo Okresného súdu	Rožňava
Sídlo úradu práce, sociálnych vecí a rodiny	Rožňava
Sídlo hasičskej stanice, hasičského a záchranného zboru	Rožňava
Sídlo stavebného úradu	Štítnik

2.7.1 Zdravotnícke a lekárske služby

V obci Štítnik sa nachádza zdravotnícke stredisko, ďalšie zdravotné stredisko je v obci Slavošovce a v meste Rožňava.

V obci Štítnik sú tieto lekárske služby:

- lekár pre dospelých - 2
- pediater – detský lekár – 1
- gynekológ - 1
- zubár – stomatologická ambulancia - 1
- zubné laboratórium
- očná optika
- lekárne

V obci Slavošovce sú tieto lekárske služby:

- Lekárska pohotovosť: dvaja lekári a sanitka tel.: 155
- RZP a sanitka, tel.: 058/732 24 50

2.7.2 Banky

V obci Štítnik sa nachádza pobočka banky – Slovenská sporiteľňa, a.s. Rožňava, a tiež bankomat Slovenskej sporiteľne.

2.7.3 Polícia

Obvodné oddelenie polície Rožňava má sídlo v obci Štítnik.

2.7.4 Požiarna ochrana

V obci pôsobí dobrovoľný hasičský zbor, ktorý má požiarnu zbrojnicu.

2.7.5 Pošty

V obci Štítnik je pošta a Štítnik má poštové smerové číslo 049 32.

2.7.6 Školstvo

V obci je Materská škola aj Základná škola (ročníky 1. – 9.), do ktorých dochádzajú deti z 12 obcí (Rozložná, Gočaltovo, Štítnik, Roštár, Kocel'ovce, Markuška, Slavoška, Hanková, Brdárka, Petrovo, Honce, Kunova Teplica). Základnú školu s povinnou deväťročnou dochádzkou navštevuje 342 žiakov. Školský areál sa nachádza v južnej časti obce a pozostáva zo štyroch pavilónov (15 tried), telocvične, jedálne, ostatných odborných učební a obslužných miestností, malého ihriska, dvorcov a záhrady.

V obci Štítnik sa nachádza aj SOU Poľnohospodárske, ktoré navštevuje 182 študentov.

Prierez študijnými odbormi:

- učňovské odbory: mechanizátor rastlinnej výroby, stolár, mäsiar – údenár, automechanik, záhradník,
- nadstavbové odbory: drevovýroba, mechanizátor poľnohospodárskych a lesných strojov,
- dvojočný odbor: poľnohospodárska výroba,
- učňovský štvorročný s maturitou: agropodnikateľ.

Úspešnosť absolventov na trhu práce je okolo 55 – 60 %.

2.7.7 Iné služby

Služby v obci Štítnik sú dobre rozvinuté, obec má postavenie strediskovej obce pre okolité menšie obce, ktoré nemajú dostatočne vyvinuté služby pre obyvateľov.

- kaderníctvo
- krajčírstvo
- stolárstvo
- kvetinárstvo
- pohrebníctvo
- obuvníctvo

2.7.8 Predajne

Štítnik	POTRAVINY	PRÍEMYSEL. TOVAR	POHOSTINSTVO	OVOCIE- ZELENINA
	4 Samoobsluhy - Jednota – mix, CBA, Discont, Pod vežou , 2 predajne - Bufet pri ZŠ, Mäso - údeniny	Jednota-mix, Textil, Obuv Second hand Želez.-dom.pot. Lacný textil Bazár, Záložňa	Espresso Maja, Almea, Kaja, Hostinec pod Višňou, Pohostinstvo na námestí	2

2.7.9 Šport a športovo-technické zariadenia

V obci sa nachádzajú 2 tenisové ihriská, 2 futbalové ihriská a dve telocvične.

Občianska vybavenosť svojou kapacitou, ako aj z hľadiska stavebno-technického vyhovuje súčasným aj výhľadovým potrebám obce.

2.7.10 Ubytovanie

V obci je možné ubytovať sa v Ubytovni SOU Poľnohospodárske Štítnik, v ktorej je pre turistov k dispozícii 35 lôžok.

Ubytovanie tiež poskytuje Jozef Zobola na Ranči.

Niektorí obyvatelia obce poskytujú ubytovanie v súkromí.

2.7.11 Stravovanie a občerstvenie

Reštauračné zariadenie je v obci jediné – Hostinec pod Višňou, pričom vlastné stravovanie si zabezpečuje aj Základná škola (aj pre MŠ) a SOU poľnohospodárske.

2.7.12 Rekreačná ponuka a možnosti

Na katastrálnom území obce sa spája NP Slovenský kras s útvarom Plešivská planina na Slovenské rudohorie a celková rozloha predstavuje 3454 ha. Rovinným až vrchovinným povrchom chotára preteká Štítnický potok. Chránené územie zaberá 19 % z celkovej výmery, a tvorí ho predovšetkým krasový útvar Plešivská planina – biotop biotop s najbohatším druhovým spektrom arachnofauny a prírodnými rezerváciami (napr. Železné vráta). Územím sa prelína aj ochranné pásmo Ochtinskej aragonitovej jaskyne zapísanej v zozname UNESCO. Nachádzajú

sa tu rôzne prírodné zákutia, studničky, potôčky a miestne biocentrá.

Obec a jej historické pamiatky sú súčasťou **Gotickej cesty na Gomeri a Európskej železnej cesty** so stálou expozíciou.



2.7.13 Kultúra a kultúrne podujatia

Obec je známa tradičnými ľudovými zvykmi, ľudovým odevom a tradičnými ľudovými tancami.

Kalendár akcií:

Január – Oslava výročia oslobodenia obce

Máj – Kladenie vencov k pamätníku SNP, vatra

Jún – Jarmok s kultúrnym podujatím a country bál

August – Šachový turnaj In memorial Ladislava Kozáka, kladenie vencov k pamätníku SNP a tradičná vatra

September – Koncert historickej hudby Európskych regiónov (Ars antiqua europae)

November – Privítanie Sv. Martina

December – Stretnutie detí so Sv. Mikulášom

Obec má svoju knižnicu, ktorej knižný fond zahŕňa okolo 18 000 kníh.

V obci funguje klub dôchodcov (má 15 členov), cirkevný spevácky zbor, zbor pre občianske záležitosti a dobrovoľný hasičský zbor.

Zo športov je veľmi populárny futbal. Venujú sa mu všetky vekové kategórie. Napriek všetkým akciám organizovaným zväčša zo strany obecného úradu je v obci nízky stupeň spoločenského života.

2.7.14 Analýza úrovne bývania

Domy	
Domový fond spolu	468
rodinné domy	443
bytové domy	15
ostatné budovy	10
z toho trvale obývané	398
Byty, bytový fond	555
z toho trvale obývané	525
z toho vybavené :	
plynom zo siete	273
Vodovodom v byte	405
mimo bytu	9
bez vodovodu	54
Nezistené	8
Kanalizáciou :	
prípojkou na kanalizačnú sieť	112
septik (žumpa)	267
So splachovacím záchodom	334
s kúpeľňou alebo sprchovacím kútom	388

Podstatnú časť domového fondu predstavujú rodinné domy a viacpodlažné bytové objekty s rôznorodou stavebnou štruktúrou. Najstaršie obývané stavby s urbanistickými a architektonickými hodnotami sa nachádzajú pozdĺž hlavného námestia, Jelšavskej a západnej časti Ochtinskej ulice. V okrajových častiach je nová výstavba rodinných domov. Staršia obytná zástavba sa nachádza v severovýchodnej časti (Malá Maša) a v južnej časti obce. Viacpodlažné bytové domy sú realizované pri

základnej škole a vo východnej časti obce pozdĺž ulice Družstevnej. Z hľadiska optického vnímania historickej siluety z cesty od Rožňavy pôsobia bytové domy na Družstevnej ulici rušivo svojou výškou.

Izbovitosť predstavuje v obci v priemere do 2 izieb na byt a dom. Bytový fond má celkove 2,7 obyvateľov na byt, čo predstavuje viac ako, že v každej izbe je viac ako jeden obyvateľ. Avšak je to priemer a sú domácnosti dvojizbové, kde sú aj 10 obyvateľov, hlavne marginalizovaných skupín. Potom sú domácnosti aj jednočlenné s jednou domácnosťou. V počte asi 20% bytov sú aj dvojčlené domácnosti hlavne mladých rodín, ktoré z nedostatku finančných prostriedkov sa nemôžu osamostatniť.

Dopyt po bytovom fonde sa rieši výstavbou nájomných bytov, pričom existuje v obci niekoľko voľných bytov na Družstevnej a Školskej ulici, ako aj niekoľko menších rodinných domov. Dôvod neobývania bytov je, že tam žili obyvatelia poproduktívneho veku, ktorý sa odsťahovali k svojim deťom a príbuzným, alebo do domova a tieto byty sú zatiaľ majetkovo nevysporiadané, resp. sú v ponuke na predaj, alebo prenájom. Finančná situácia obyvateľstva neumožňuje stavbu domov a počet bytov je nedostatočný na požiadavku samostatného bývania formou nájomných bytov. Preto je nutné, aby obec postavila a vytvorila priestor na financovanie nájomných bytov, ktoré bude možné prenajať formou postupného splácania a vytvárania samostatných domácností pre mladé rodiny, ktoré žijú v spoločnej domácnosti s rodičmi.

2.8 Dopravná a technická infraštruktúra

2.8.1 Technická infraštruktúra

Občianska a technická vybavenosť	
Vodovodná sieť	áno
Kanalizačná sieť	nie
Rozvodná sieť plynu	áno
Čistička odpadových vôd	nie
Dĺžka miestnych komunikácií (km)	6,5
Mosty	1
Dĺžka vybudovaných chodníkov (km)	3,5
Pošty	1
Hlavné telefónne stanice	297
z toho bytové	226
Verejná zeleň v ha	4,0

2.8.2 Zdroje a rozvody vody

Obec má vybudovaný verejný vodovod, pričom sa využívajú vodné zdroje Dolina o výdatnosti $q=1,5 \text{ l.s}^{-1}$, prameň Markuška – Starý mlyn o výdatnosti $Q = 2,01 \text{ l.s}^{-1}$ a prebytok z prameňa Spring (Kocelovce) o výdatnosti $Q = 5,01 \text{ l.s}^{-1}$, ktorý zásobuje obce Kocelovce a Roštár.

Voda je dopravovaná gravitačne do vodojemov Dolina (150 m^3) a Drienok (250 m^3), odkiaľ je rozvádzaná potrubím DN 160 – 80 mm v dvoch tlakových pásmach.

Napojenosť domov na verejný vodovod je 95, 05 %.

Niektorí obyvatelia využívajú zdroje vody z vlastných studní.

Nachádza sa tu dostatočné množstvo povrchových vôd.

2.8.3 Plynofikácia

V obci Štítnik je zavedený verejný plynovod, ktorého výstavba bola ukončená v roku 2003. Celkové napojenie obyvateľstva, ktorí sú napojení na verejný plynovod je 70 %. Regulačná stanica plynu stredotlaková je umiestnená v katastri obce pri cintoríne (Židovskom), kde sa vykonáva aj odorizácia zemného plynu

2.8.4 Elektrifikácia

Elektrifikácia obce Štítnik a zahustenie trafostaníc zabezpečuje dostatočné a kvalitné zásobovanie elektrickou energiou. Elektrickú energiu majú všetky domácnosti, zásobovanie elektrickou energiou je zabezpečované prostredníctvom 22 kV vonkajšieho vedenia. Pre zabezpečenie prípadného väčšieho odberu je možné uvažovať s posilnením VN prípojky. V obci je 5 ks trafostaníc Sú to kovové stožiare, murované v obci nie sú. Elektrický rozvod je v strede obce – v pamiatkovej zóne vedený podzemnými káblami.

2.8.5 Kanalizácia a ČOV

Verejná splašková kanalizácia je vybudovaná len na uliciach Nová, Družstevná a Záhradná o DN 300 mm so zaústením do septika s následným vyústením do Štítnického potoka. Ďalšia časť neverejnej kanalizácie je vybudovaná pre základnú školu s vyústením do žumpy.

Obec je čiastočne odkanalizovaná a napojená na malú čističku odpadových vôd, ktorá slúži pre zdravotné stredisko a obecné nájomné byty.

V súčasnosti má obec vypracovanú projektovú dokumentáciu na výstavbu kanalizácie a čističky odpadových vôd, s výstavbou ktorej obec plánuje začať hneď, keď bude mať finančné prostriedky.

2.8.6 Odpadové hospodárstvo

V Štítniku je vybudovaná skládka stavebných odpadov, ktorá je jediná v okrese. Tiež je tu aj skládka tuhého komunálneho odpadu (TKO). Kapacity skládky sú dostatočné a množstvo TKO je vážené.

Odpadové hospodárstvo obce je riešené firmou Fúra, s. r. o. Rozhanovce, ktorá zabezpečuje odvoz tuhého komunálneho odpadu na skládku TKO.

2.8.7 Telekomunikácie

V obci sú zabezpečené dva verejné telefónne automaty.

Internetové zdroje informácií po telefónnych linkách v obci sú obmedzené.

Pokrytie televíznym signálom je dobré. Je možné zachytiť signály STV 1, STV 2, MARKÍZA, MTV 1 a MTV 2. počet televíznych prijímačov, ako aj počet rádioprijímačov je zhodný s počtom domácností.

2.8.8 Dopravné komunikácie a doprava

Dopravná dostupnosť je cestami II/526 Rožňava – Jelšava a II/587 Plešivec – Roštár – Nižná Slaná. V obci je jeden most cez rieku v smere Štítnik – Rožňava. Dĺžka vybudovanej cestnej siete v obci je 17 km. Štruktúra cestnej siete v obci je

rozdelená do 24 ulíc. Obec je napojená aj na železničnú sieť, no od 01. 02. 2003 bola zrušená regionálna železničná doprava Plešivec – Slavošovce.

V obci sú štátne a obecné cesty, príjazdová cesta do obce je v správe Slovenskej správy ciest Rožňava. Je to cesta III. triedy asfaltová s výtlkmi. Údržba a čistenie nie sú dostatočné.

Doprava obyvateľov obce je zabezpečovaná autobusmi SAD Rožňava. Osobná doprava je obmedzovaná nízkym počtom denných spojov.

Doprava	
Autobusové linky diaľkové a medzištátne	7
Autobusové linky miestneho významu	9
Počet staníc a zastávok vlakov	2

2.9 Analýza SWOT

Silné stránky:

- Obec je dôležitým strediskom mikroregionálneho významu,
- Členstvo v mikroregionálnom partnerstve – Mikroregión Štítnická dolina
- Existuje tu pomerne rozvinutá sieť obchodov)
- Občianska vybavenosť je dostačujúca
- Existencia kultúrno-historických pamiatok
- Starostlivosť o kultúrno-historické pamiatky (kostol, vodný hrad, historické centrum, morový stĺp, radnica a i.)
- Možnosť využitia historických a technických pamiatok pre rozvoj CR
- Existencia Komposesorátu Štítnik - spoločenstva vlastníkov lesov, ktoré hospodári na lesných porastoch v katastri obce
- Dostatok drevnej hmoty a záujem o spracovanie odpadov z lesov
- Záujem o hospodárenie na pôde (samostatne hospodáriaci roľník, poľnohospodárske družstvo)
- Záujem o zvyšovanie životného štandardu (výstavba a oprava rodinných domov)
- Záujem o chalupársku turistiku
- Záujem o zachovanie ľudových tradícií, rodných domov a budovanie múzeí
- Voľné budovy a pozemky v obecnom vlastníctve
- Zachovalá príroda bez škodlivých exhalátov a podzemných škodlivín
- Kvalitné zdroje pitnej vody
- Obec je plynofikovaná
- Kanalizácia a ČOV je v prípravnej fáze

Slabé stránky:

- Nedostatočný rozvoj podnikateľských aktivít
- Nedostatočne rozvinutý sekundárny sektor vzhľadom na miestne zdroje a možnosti
- Absencia pracovných príležitostí
- Obnova bytového fondu
- Chýbajúce byty a služby občianskej bytovej výstavby

- Nevyhovujúci stav budov Základnej školy (tepelná izolácia, ploché strechy, úniky tepla oknami, nevyhovujúca kotolňa, sociálne zariadenia)
- Nízke ekologické povedomie obyvateľstva
- Vytváranie malých divokých skládok TKO
- Cesty II. triedy vedúce cez obec, sú zdrojom hluku a exhalátov. Najkritickejšie sú úseky pri evanjelickom kostole a križovatka pri rímsko – katolíckom kostole a morovom stĺpe.
- Znečistenie Štítnického potoka z celého osídlenia Štítnickej doliny
- nevybudovaná technická infraštruktúra – chýba ČOV a splašková kanalizácia pre celú obec
- nevyhovujúci technický stav niektorých objektov obce (radnica, budovy na Jelšavskej ulici, kostol - cirkevný majetok, objekty pamiatkovej zóny, atď.)
- zlý technický stav miestnych a štátnych komunikácií aj chodníkov, nedostatočná dopravná infraštruktúra
- chýbajúce zariadenia pre pobytovú turistiku v obci (náučné chodníky, cyklotrasy, požičovne bicyklov, tenisové kurty, penzióny a pod.)
- nízka konkurencieschopnosť miestnych podnikateľov
- nepriaznivý populačný trend v území
- nízka produktivita práce v lesníctve
- absencia recyklácie a využívania odpadov a obnoviteľných zdrojov energie
- zastaralý strojový park v poľnohospodárskej a ťažobnej činnosti
- rastúca miera nezamestnanosti
- odchod mladých, vzdelaných, kvalifikovaných obyvateľov za prácou do vyspelejších miest a regiónov, mimo regiónu a do zahraničia
- zlá internetová komunikácia – technická vybavenosť nie je vybudovaná
- nedostupnosť internetového spojenia
- chýba celková infraštruktúra pre zimné športy
- nedostatočná infraštruktúra pre letné športy (vodné plochy)
- neprepojenosť ubytovacích a stravovacích zariadení, nie sú vytvorené podmienky pre vidiecky cestovný ruch
- stagnácia zamestnanosti
- nedostatočný záujem o vzdelanie (vyplýva zo stabilného ekonomického zázemia)
- nedoriešená problematika segregovaných rómskych obyvateľov
- nevytvorené finančné zdroje pre obnovu pamiatkového fondu

- pokles aktívnej poľnohospodárskej prvovýroby a spracovateľskej výroby
- nedostatočný miestny potenciál pre investície v mikroregióne
- nevyhovujúce verejné osvetlenie – havarijný stav
- nedostatočná ponuka služieb (ubytovanie, stravovanie)
- nízka úroveň a malý počet športovísk a detských ihrísk
- nízka kúpyschopnosť obyvateľstva (čo má vplyv na rozvoj podnikania)
- obmedzenosť vzdelávania, ako dôsledok zlých sociálnych pomerov
- nedostatočná finalizácia drevnej hmoty

Príležitosti:

- rozvoj cestovného ruchu formou agroturistiky a vidieckej turistiky so zameraním na miestne tradície a možnosti
- rozvoj zariadení pre zabezpečenie pobytovej turistiky a predĺženie sezóny (ihriská, náučné chodníky, cyklotrasy slúžiace v zime ako bežecké trasy, pešie turistické trasy a pod.)
- výstavba otvoreného klziska pre využitie voľného času a realizáciu zimných športov
- výstavba športového areálu (ihrisko, oplotenie, tribúna, sociálne zariadenia)
- rekonštrukcia Základnej školy pre vzdelanostný rast v mikroregióne
- rozvoj poľnohospodárskej výroby a lesného hospodárstva so zameraním na zlepšenie využitia a zhodnotenia dreva a lesných produktov
- možnosť spracovania turistickej marketingovej stratégie obce
- možnosť vytvorenia partnerstva s obcou v zahraničí s cieľom výmeny skúseností
- oprava opustených domčekov na chatárske účely
- výstavba nájomných bytov pre obyvateľov obce a mladé rodiny. Vyčíslenie potreby v 5, resp. 10 ročnom výhľade, ich rozčlenenie podľa veľkosti bytov, druhu bývania a vlastníckej formy
- plánovaná revitalizácia obytného prostredia
- pestovanie plodín a výroba biopotravín
- poľnohospodárstvo orientovať na chov oviec a hovädzieho dobytku, finalizovať ich produkty
- rozvoj agroturistiky
- využitie remesiel vybudovaním remeselného dvora
- Využitie technických pamiatok Železnej cesty

- Využitie lesov a lesných pasienkov pre poľovníctvo a chov lesnej zveri
- Možnosť lepšieho využitia a zhodnotenia dreva a ostatných produktov lesa (lesné plody, liečivé rastliny, čečina, tráva, hlina, lesná zver a pod.)
- Podporovať vybudovanie priemyselného parku
- Rekonštrukcia verejného osvetlenia

Ohrozenia:

- znečistenie miestnych podzemných a povrchových vôd (obec bez ČOV s kanalizáciou vypúšťajúcou splašky do miestnych potokov) – ohrozenie životného prostredia
- nedostatočná aktivita v miestnych kultúrnych a telovýchovných kluboch
- zvyšovanie nezamestnanosti
- odchod mladých rodín pre nedostatočné bývanie a podmienky bytových služieb
- zníženie vzdelanostnej úrovne obce – odchodom mladých vzdelaných kvalifikovaných obyvateľov za prácou do vyspelejších miest a regiónov a do zahraničia
- nízke ekologické povedomie obyvateľstva
- napadnutie lesných porastov škodcami
- pomalé riešenie rómskej problematiky a dopravnej dostupnosti
- nedostatok kvalifikovaných ľudí a jednotlivých remesiel
- odchod kvalifikovaných ľudí mimo regiónu
- chýbajúca projektová dokumentácia pre veľké projekty
- nízke finančné možnosti na spolufinancovanie na projektoch Európskej únie
- neukončené majetkoprávne vysporiadanie pozemkov
- regresívna štruktúra obyvateľstva – hrozí prestarnutie
- nedostatok finančných prostriedkov, a tým ich neefektívne vynakladanie

3. Rozvojová časť

3.1 Vízia rozvoja obce

Tvorba podmienok a využitie zdrojov prispeje k zvýšeniu ekonomickej úrovne obce. S ekonomickým prínosom sa zvyšuje zamestnanosť a zabezpečujú sa predpoklady pre ďalší rozvoj.

3.1.1.) Prírodné zdroje

Dlhodobé udržiavanie a skvalitňovanie prírodného prostredia, úprava verejných priestranstiev je spoločný cieľ všetkých obyvateľov obce. Obec je príťažlivá udržiavanou zeleňou, upravenými ulicami a okolím rodinných domov. Nakladanie s odpadmi je doriešené. V obci je zabezpečená informovanosť obyvateľov o životnom prostredí, a propagácia chránených území.

3.1.2.) Ľudské zdroje

Obec zlepšuje kvalitu života obyvateľov predovšetkým vybudovaním plne funkčných prvkov služieb a tým vytvára dobré podmienky pre príjemné a bezproblémové bývanie jeho obyvateľov. Zlepšuje sa starostlivosť o ich životné potreby (sociálne, zdravotné, bytové) a zvyšuje ich kvalitu života podporou kultúry, športu a vzdelávania. Postupne sa zabezpečuje vzdelávanie obyvateľstva a záujem o rozvoj obce.

3.1.3.) Ekonomické zdroje

Zlepšujú sa podmienky pre rozvoj podnikateľských aktivít, s dôrazom na zvýšenie úrovne zamestnanosti a úrovne kvality služieb pre svojich obyvateľov a návštevníkov. Využívaním finančných prostriedkov EÚ sa buduje lokálna infraštruktúra a podnikateľské prostredie v obci.

3.1.4.) Materiálne a fyzické zdroje

Vybudovala sa kvalitná technická infraštruktúra, dôraz sa kladie na dopravnú dostupnosť, opravu ciest, chodníkov, úpravou okolia rodinných domov s kvalitnými službami občianskej vybavenosti a s množstvom príležitostí na trávenie voľného času a možnosti trvalo udržateľného rozvoja vidieka.

Obec sa bude snažiť pretransformovať uvedenú víziu na skutočnosť využitím všetkých možných finančných zdrojov z Európskej únie, tak aby naplnila stanovené ciele regionálneho rozvoja a tak prispela k skvalitneniu života občanov .

3.2 Stratégia rozvoja obce

Stratégia rozvoja obce tvorí miestnu inovačnú stratégiu, ktorá je vypracovaná na obdobie 10 – 15 rokov. Táto stratégia tvorí dlhodobý plán v rámci PHaSR obce Štítnik, ktorého integrovanou súčasťou je Program rozvoja bývania.

Základným zámerom obce v oblasti bývania je zabezpečiť rozvoj bývania vo všetkých jeho zložkách. Stratégiu rozvoja bývania zakladáme na usmerňovaní a zosúladení verejných a súkromných aktivít, finančných, územných a ľudských zdrojov.

Strategickým cieľom bytovej výstavby bude dosiahnuť bežný európsky štandard. Bývanie pre mladé rodiny, obyvateľov žijúcich pod hranicou sociálneho minima a prestárlych občanov by malo byť porovnateľné so sociálnou výstavbou v krajinách Európskeho spoločenstva.

Rozvojové ciele

Určenie stratégie hospodárskeho a sociálneho rozvoja obce Štítnik. Strategický plán zohľadňuje obecné komparatívne výhody a určuje hlavné smery rozvoja obce, ciele a prioritné potreby vrátane tematických a územných priorít.

3.2.1. Globálny cieľ č. 1

Dobudovanie infraštruktúry so zameraním sa na výstavbu kanalizácie, čističky odpadových vôd, cestných komunikácií, energetiku a informačné technológie

3.2.1.1 Špecifický cieľ č. 1

Rozvoj technickej infraštruktúry

3.2.1.1.1 Opatrenie č. 1

- zabezpečiť účinné čistenie odpadových vôd a napojenie domácností a iných objektov v obci na kanalizačnú sieť

Úloha č. 1 – aktualizácia projektovej dokumentácie na výstavbu kanalizácie a čističky odpadových vôd v obci

Úloha č. 2 – na základe projektovej dokumentácie zabezpečiť výstavbu kanalizácie a čističky odpadových vôd

3.2.1.1.2 Opatrenie č. 2

- vodné hospodárstvo

Úloha č. 1 – ochrana vôd a zabezpečenie pred povodňami reguláciou obecnej riečky Štítnik

3.2.1.2. Špecifický cieľ č. 2

Rozvoj dopravnej infraštruktúry

3.2.1.3.1. Opatrenie č. 1

- zabezpečiť opravu a rozvoj cestných komunikácií

Úloha č. 1 – obnova, oprava a rekonštrukcia ciest – jestvujúcich miestnych komunikácií IV. triedy

Úloha č. 2 – projekčná príprava a výstavba peších komunikácií v obci

Úloha č. 3 – obnova a dobudovanie verejného osvetlenia

Úloha č. 4 – obnova a budovanie cestných kanalizačných rigolov

3.2.1.3 Špecifický cieľ č. 3

Energetická koncepcia

3.2.1.3.1 Opatrenie č. 1

- podpora využívania obnoviteľných zdrojov energie

Úloha č. 1 – podpora technických opatrení na znižovanie energetických strát budov a objektov

Úloha č.2 – presadzovanie využívania miestnych alternatívnych energetických zdrojov (solárna energia, veterná energia a pod.)

Úloha č.3 – využívanie miestnych druhových energetických zdrojov ako doplnkový alebo náhradný energetický zdroj pre potreby obyvateľstva a služieb (dendromasa, biomasa, fitomasa, poľnohospodárske odpady a pod.)

3.2.1.4 Špecifický cieľ č. 4

Rozvoj informačno-komunikačných technológií

3.2.1.4.1 Opatrenie č.1

- vybudovanie efektívneho informačného systému obce

Úloha č. 1 – zabezpečenie kvalitného televízneho signálu pre príjem

Úloha č. 2 – zabezpečenie internetu pre potreby obyvateľstva

Úloha č. 3 – využitie uložených optických káblov telekomunikácií pre zvukovú aj obrazovú komunikáciu medzi obcami v mikroregióne

Úloha č. 4 – inštalácia smerových orientačných tabúl a priestorových informačných tabúl pre návštevníkov

3.2.2 Globálny cieľ č. 2

- Rozvojom občianskej infraštruktúry zabezpečovať hospodársky rast, orientovať sa a rekonštrukciu a reštrukturalizáciu občianskej infraštruktúry v obci.

Opatrenie 1: Rozvoj školskej infraštruktúry

- Zabezpečenie výchovno-vzdelávacích procesov a podpora vzdelávania obyvateľstva v produktívnom a poproduktívnom veku.

Úloha č. 1 – rekonštrukcia budov Základnej školy a vnútorného vybavenia

Úloha č. 1 – rozvoj mimoškolských a športových aktivít

Úloha č. 2 – podporovať tvorivosť a realizovať rôzne školské projekty, resp. projekty financované Európskou úniou

Úloha č. 3 – podporovať vznik špeciálnej triedy pre nadané deti ako aj pre deti s potrebou osobitného vzdelávacieho procesu. Riešenie školskej výchovy detí z marginalizovaných rodín

Úloha č. 4 – riešenie predškolskej výchovy detí z marginalizovaných rodín

Opatrenie 2: Rozvoj sociálnej infraštruktúry

- Opatrenie je zamerané na sociálnych služieb a podporu integrácie rôznych skupín obyvateľstva do spoločenského života.

Úloha č. 1 - zabezpečenie poradenstva v sociálnej oblasti

Úloha č. 2 - obnova a rekonštrukcia zariadení sociálnej infraštruktúry

Úloha č. 3 - rozširovať opatrovateľské služby pre obyvateľov

Úloha č. 4 - tvorba projektov pre získavanie finančných prostriedkov z EÚ pre skvalitňovanie a poskytovanie nových služieb

Úloha č. 5 – Vypracovanie projektu pre rodiny rómskeho obyvateľstva

Opatrenie 3: Rozvoj zdravotnej infraštruktúry

- Cieľom opatrenia je udržať zdravotnícke služby, s možnosťou rozšírenia základných zdravotníckych služieb.

Úloha č. 1 - rozvoj nedostatočných ambulantných služieb

Úloha č. 2 - zabezpečenie osobitnej osobnej prepravy osôb zdravotne ťažko postihnutých k ambulanciám a lekárňam

Úloha č. 3 - podpora zdravotnej prevencie a vzdelávania v tejto oblasti u detí predškolského a školského veku

Úloha č. 4 - podporovať význam zdravotnej prevencie u občanov

Opatrenie 4: Rozvoj kultúrnej infraštruktúry

- Cieľom je rozvoj spoločenského a kultúrneho života obyvateľov obce ako aj návštevníkov. Zlepšenie stavu kultúrnych zariadení a budovanie spoločných aktivít.

Úloha č. 1 – vytvorenie podmienok sprístupnenia kultúrno-historických pamiatok v obci

Úloha č. 2 – rozvoj tradičných remesiel a gastronómie

Úloha č. 3 – podporovať a realizovať kultúrne podujatia na prezentáciu umenia

Úloha č. 4 – budovať a pripravovať kultúrne prejavy obyvateľstva (folklórne podujatia, tanečné skupiny, a pod.)

Úloha č. 5 – podpora knižníc a knižnej literatúry

Opatrenie 5: Program rozvoja bývania

- Cieľom opatrenia je kvantifikácia potrieb výstavby nových bytov, ciele v obnove bytového fondu a revitalizácii obytného prostredia, príprava lokalít pre bytovú

výstavbu a ich zainvestovanie technickou infraštruktúrou, opatrenia na skvalitnenie hospodárenia s bytovým fondom a stratégia zabezpečenia finančných zdrojov.

Úloha č. 1 – Prestavba nebytových priestorov Zdravotného strediska na nájomné byty v obci Štítnik

Úloha č. 2 – Vybudovať zariadenie sociálnej starostlivosti pre seniorov, ako špecifickú formu bývania

Úloha č. 3 – pripraviť lokalitu pre bytovú výstavbu s potrebnou infraštruktúrou

3.2.3 Globálny cieľ č. 3

Zvyšovanie ekonomickej aktivity malého a stredného podnikania z domácich zdrojov

3.2.3.1 Špecifický cieľ č. 1

Zlepšenie podnikateľského prostredia

3.2.3.1.1 Opatrenie č. 1

- vybudovanie komplexnej technickej infraštruktúry v obci

Úloha č. 1 – obnova pamiatkovej zóny – námestia obce

Úloha č. 2 – obnova historickej budovy radnice

Úloha č. 3 – rekonštrukcia kultúrneho domu

Úloha č. 4 – Obnova Domu služieb

Úloha č. 5 – Rekonštrukcia verejného osvetlenia obce

3.2.3.1.2 Opatrenie č. 2

- využívanie inkubátora pre začínajúcich podnikateľov

Úloha č. 1 – zvýšiť informovanosť obyvateľov obce o možnosti využívania existujúceho podnikateľského inkubátora v Rožňave

Úloha č. 2 – podporovať vznik podnikateľského inkubátora v Štítniku s možnosťou využívania aj pre začínajúcich podnikateľov z obce

3.2.3.1.3 Opatrenie č. 3

- podporovať vybudovanie priemyselného parku

Úloha č. 1 – Vybudovanie priemyselného parku v časti obce smerom na Roštár vedľa miestnej komunikácie a železničnej trate.

3.2.3.2 Špecifický cieľ č. 2

Podpora konkurencieschopnosti produkcie malých a stredných podnikateľov

Opatrenie č. 1

podpora záujmových činností zameraných na uchovanie vidieckych tradícií

Úloha č. 1 – prestavba rodinného domu v obecnom vlastníctve na pamiatkové stredisko obce (pamiatková izba histórie obce) a v podkroví ubytovacie zariadenie obce

3.2.3.3 Špecifický cieľ č. 3

Rozvoj cestovného ruchu

Opatrenie č. 1

- podpora tvorby produktov cestovného ruchu a zvyšovanie kvality poskytnutých služieb návštevníkom obce

Úloha č. 1 – vybudovanie priestorového informačného systému v obci

Úloha č. 2 – vytvorenie podmienok sprístupnenia kultúrno-historických pamiatok v obci pre návštevníkov obce

Úloha č. 3 – vytvorenie podmienok pre letnú a zimnú turistiku, výstavba viacúčelového športového areálu, parku a ihriska pre deti

Úloha č. 4 – budovanie cyklotrás, peších turistických trás a náučných chodníkov

Úloha č. 5 – možnosť rekonštrukcie starších rodinných domov vo vlastníctve obce na ubytovacie zariadenia

Úloha č. 6 – vytváranie nových atraktivít cestovného ruchu, marketing rozvoja turizmu

Úloha č. 7 – vypracovanie strategickkej štúdie vidieckej turistiky v obci

Úloha č. 8 – podpora športových klubov a organizovanie športových podujatí

Opatrenie č. 2

- výstavba rekreačnej vodnej nádrže v lokalite bývalého „Rybníka“ v južnej časti katastra obce Štítnik

Úloha č. 1 – vytvorenie projektovej dokumentácie na výstavbu vodnej nádrže

Úloha č. 2 – na základe projektovej dokumentácie zabezpečiť výstavbu rekreačnej vodnej nádrže

Úloha č.3 – Výstavba obslužných zariadení , prístupovej komunikácie a parkovísk.

Opatrenie č. 3 Prezentácia Mikroregiónu, marketing a informačné systémy

Zameranie na upútanie a zviditeľnenie atraktivít u potenciálnych návštevníkov a prilákať nových účastníkov cestovného ruchu.

Aktivity:

1. účasť prezentáciou na výstavách a veľtrhoch cestovného ruchu a mediálna prezentácia
2. tvorba propagačných materiálov, brožúr, pohľadníc a ich prezentácia na podujatiach CR
3. spracovanie komplexnej internetovej prezentácie a vytvorenie domény s možnosťou získania informácií o jednotlivých atraktivitách a podujatiach s možnosťou on-line rezerváciou ubytovania a objednávkou služieb
4. vypracovanie koncepcie rozvoja cestovného ruchu obce
5. obnova a dobudovanie orientačných a informačných tabúl
6. napojenie obce na priestorový informačný systém

Opatrenie 4: Podpora zvýšenia kvality služieb

Opatrenie je zamerané na zvýšenie úrovne kvality služieb tak pre domáce obyvateľstvo ako aj zahraničných investorov.

Aktivity:

1. podpora rozvoja služieb pre verejnosť
2. poradenstvo a vzdelávanie obyvateľstva a podnikateľov
3. informovanosť podnikateľskej sféry o plánovaných aktivitách Mikroregiónu

3.2.4 Globálny cieľ č. 4

- ochrana životného prostredia

3.2.4.1 Špecifický cieľ č. 1

- ochrana a rozvoj životného prostredia

Opatrenie 1: Ochrana a racionálne využívanie vôd

Cieľom opatrenia je zabezpečenie obyvateľstva kvalitnou pitnou vodou, napojenie na kanalizačnú sieť, zamedzenie vypúšťania škodlivých a znečisťujúcich látok do vodných tokov, skvalitniť vodný biotop.

Aktivita:

1. vybudovanie kanalizačných sietí a biologických čističiek odpadových vôd
2. ochrana vodných zdrojov a vytýčenie ochranných pásiem
3. obmedzenie používania škodlivých chemických poľnohospodárskych hnojív
4. zavádzanie prísnejších nariadení proti nelegálnemu vypúšťaniu domových žúmp
5. úprava korýt potokov a riek v rámci protipovodňových aktivít
6. obnova a budovanie cestných kanalizačných rigolov

Opatrenie 2: Ochrana ovzdušia

Cieľom je zníženie emisií, ktoré znečisťujú ovzdušie a podporovanie využívania obnoviteľných zdrojov energií a ich racionálne využívanie.

Aktivita:

1. podpora budovania a využitia obnoviteľných zdrojov energií
2. ochrana ovzdušia budovaním technologických zariadení na zníženie vypúšťania emisií
3. podpora zníženia spaľovania tuhých a fosílnych palív a ich náhrada
4. budovanie centrálnych sídliskových kotolní na spaľovanie alternatívnych zdrojov

Špecifický cieľ č. 2

-Odpadové hospodárstvo

Opatrenie 1: Rozvoj infraštruktúry odpadového hospodárstva

Opatrenie je zamerané na zamedzenie vytvárania divokých skládok a ich likvidáciu, na podporu investícií do separovaného zberu odpadov, výstavbu zariadení na likvidáciu a recykláciu odpadov.

Aktivita:

1. výstavba 2. etapy skládky tuhého komunálneho odpadu
2. separácia komunálneho odpadu
3. uzavretie a rekultivácia malých divokých skládok
4. budovanie zariadení na zneškodňovanie a recykláciu odpadov

5. tvorba a rekonštrukcia priestorov na separovaný zber odpadov v obytných zónach
6. budovanie centrálnych biokompostární a zberných dvorov
7. zabezpečenie pravidelnej starostlivosti o zber TKO a odvoz na skládku TKO

Opatrenie 2: Environmentálne vzdelávanie detí a obyvateľstva

Zvyšovanie úrovne povedomia občianskeho vedomia zachovávať životné prostredie širokou verejnosťou.

Aktivity:

1. organizovanie podujatí pre deti zamerané na ochranu prírody
2. organizovanie podujatí zamerané na čistenie verejných priestranstiev
3. podpora výučby environmentálnej výchovy v predškolských a školských zariadeniach
4. výchova detí a obyvateľstva k separácii odpadu
5. poradenstvo, prednášky, verejné zhromaždenia o dôležitosti zachovávanía životného prostredia

3.2.5 Globálny cieľ č. 5

- Poľnohospodárstvo, lesné a vodné hospodárstvo

Trvalo udržateľný rozvoj poľnohospodárstva, lesného a vodného hospodárstva a rozvoj agroturistiky.

3.2.5.1 Špecifický cieľ č.1

- Rozvoj poľnohospodárstva

Opatrenie 1: Zavádzanie a rozvoj ekologického poľnohospodárstva

Orientácia na ekologické poľnohospodárstvo je trvalo udržateľným agroekosystémom využívajúcim najmä miestne a obnoviteľné zdroje. Používa technológie pestovania a chovu hospodárskych zvierat, ktoré minimalizujú poškodenie životného prostredia.

Aktivity:

1. produkcia zdravotne neškodných potravín,
2. zachovanie úrodnosti pôdy, hlavne organickými látkami,

3. vytvorenie podmienok pre prirodzený chov zvierat,
4. racionálne hospodárenie s prírodnými zdrojmi,
5. ochrana pred narušovaním prostredia a rovnováhy prírody

Opatrenie 2: Zlepšenie spracovania a predajnosti poľnohospodárskych produktov

V spracovaní poľnohospodárskych produktov patrí medzi najväčšie problémy najmä zastaraná, fyzicky a morálne opotrebovaná technológia spracovania surovín, nízka produktivita práce, hygiena a sanitácia a nedostatok finančných prostriedkov.

Aktivity:

1. podporovať zníženie výrobných nákladov a zlepšenie pracovných podmienok
1. zvýšiť kvalitu výrobkov
2. zavádzať nové technológie šetrnejšie k životnému prostrediu
3. zvýšiť úroveň hygienických podmienok a životných podmienok zvierat
4. znížiť negatívne dopady na životné prostredie
5. podporovať rozvoj ovocinárstva v obci a zabezpečiť finalizáciu jeho spracovania

3.2.5.2 Špecifický cieľ č. 2

- Rozvoj lesného a vodného hospodárstva

Opatrenie 1: Rozvoj lesného hospodárstva

Aktivity:

1. zabezpečovanie obnovy lesa – výsadba lesných drevín a budovanie lesných ciest
2. likvidácia erózných škôd lesných porastov
3. podporovať rozvoj poľovníckych združení
4. odstraňovanie následkov kalamít a požiarov
5. spracovávanie marketingových projektov využitia lesa pre rozvoj obce
6. využívanie drevného odpadu ako využiteľný odpad z lesov
7. pomáhať zachovať a zveľadiť lesný fond a posilniť ekologickú stabilitu lesov

8. zlepšenie verejnoprospešnej funkcie lesov
9. podporovať vytvorenie a zachovanie pracovných príležitostí na vidieku

Opatrenie 2: Rozvoj vodného hospodárstva

Aktivity:

1. podporovať vybudovanie plánovanej vodnej nádrže Hanková i pre rozvoj obecných aktivít
2. podpora chovu a predaja rýb, spracovanie rýb a výroba rybých špecialít
3. výstavba zariadení na oddych a rekreáciu a zapracovať ich do územných plánov

Opatrenie 3: Rozvoj agroturistiky

Aktivity:

1. spracovanie koncepcie rozvoja agroturistiky (s väzbou na mikroregión)
2. zmapovanie lokalizácie a nositeľov agroturistiky
3. koordinácia činnosti farmárskych rodín pre agroturistiku
4. program vzdelávania v oblasti agroturistiky
5. podpora malých fariem a gazdovských dvorov pre agroturistiku
6. projekt podpory subjektov zabezpečujúcich agroturistiku
7. spracovanie propagačného materiálu s ponukou agroturistiky
8. prezentácia a reklama obecnej agroturistiky

4. Programový plán – priority

Stratégia hospodárskeho a sociálneho rozvoja obce Štítnik určila ciele, opatrenia a konkrétne úlohy na ich splnenie. Táto dlhodobá stratégia je rozpracovaná na kratšie obdobie vo forme programového plánu.

Programový plán rieši potreby najdôležitejších úloh a opatrení – prioritných problémov obce na 5 rokov.

Programová časť obsahuje:

1. zoznam opatrení a aktivít pre zabezpečenie realizácie priorít rozvoja obce
2. popis rozvojového opatrenia obce
3. priority a smery rozvoja obce podľa tematických odvetví, vrátane finančného plánu a zabezpečenia realizácie
4. časový postup prípravy a harmonogram realizácie
5. inštitucionálne a organizačné zabezpečenie
6. rozpočet a návrh zabezpečenia finančných zdrojov
7. monitorovanie a hodnotenie so stanovením merateľných ukazovateľov fyzických a finančných

Programový plán je riešený týmito prioritami :

Priorita č. 1: Rozvoj technickej infraštruktúry – kanalizácia a ČOV

Priorita č. 2: Infraštruktúra vzdelávania –Rekonštrukcia Základnej školy

Priorita č. 3: Program rozvoja bývania – Rekonštrukcia zdravotného strediska na nájomné byty

Priorita č. 4: Verejné osvetlenie obce

Priorita č. 5: Zlepšenie podnikateľského prostredia

Priorita č. 6: Rozvoj dopravnej infraštruktúry

Priorita č. 7: Odpadové hospodárstvo

Priorita č. 8: Rozvoj cestovného ruchu

Priorita č. 1: Rozvoj technickej infraštruktúry

3.2.1.1.1 Opatrenie č. 1	<p>- zabezpečiť účinné čistenie odpadových vôd a napojenie domácností a iných objektov v obci na kanalizačnú sieť</p> <p>Úloha č. 1 – vytvorenie projektovej dokumentácie na výstavbu kanalizácie a čističky odpadových vôd v obci</p> <p>Úloha č. 2 – na základe projektovej dokumentácie zabezpečiť výstavbu kanalizácie a čističky odpadových vôd</p>
Zdôvodnenie:	<p>Základným predpokladom pre vytvorenie podmienok pre plnohodnotný život obyvateľov obce, ako aj pre podnikateľov a turistov je zlepšenie infraštruktúry v obci – vrátane technickej.</p> <p>Obec nemá dobudovanú kanalizáciu a čističku pre všetkých obyvateľov, preto je to pre obec prioritou.</p>
Cieľ:	<p>Cieľom je zlepšenie stavu životného prostredia v obci, a tým aj vytvorenie vhodných podmienok pre podnikanie v cestovnom ruchu – zlepšenie v oblasti ekonomickej a následne aj sociálnej.</p>
Oprávnené výdavky:	<ol style="list-style-type: none"> 1. Náklady spojené s projekčnou prípravou pre výstavbu kanalizácie a čističky odpadových vôd v obci 2. Náklady na realizáciu výstavby kanalizácie a čističky Odpadových vôd v obci
Časový harmonogram:	<ol style="list-style-type: none"> 1. Aktualizácia projektovej prípravy 2009-2010 2. Výstavba kanalizácie a čističky odpadových vôd – rok 2010-2013
Oprávnení žiadateľa:	Miestna samospráva, mikroregión
Predpokladaný rozsah rozpočtu:	<ol style="list-style-type: none"> 1. cca 100 tis.Sk, (3.319,-EUR) 2. cca 40 mil.Sk , (1.327.757,-EUR)
Zdroje financovania:	Obec, MŽP SR, štrukturálne fondy EÚ, regionálny rozvojový fond KSK,
Osoba zodpovedná za realizáciu opatrenia:	Starosta obce: Miloš Gallo Barnák
Monitorovacie ukazovatele:	dĺžka kanalizačnej siete, počet domácností napojených na splaškovú kanalizáciu, kvalitatívne ukazovatele vypúšťanej vody do recipienta

Priorita č. 2: Infraštruktúra vzdelávania

3.2.2.1.1 Opatrenie č. 1	<p>- zvýšiť kvalitu poskytovaných služieb v oblasti vzdelávania prostredníctvom rekonštrukcie Základnej školy v Štítniku, ktorá zabezpečuje tieto služby pre 12 obcí mikroregiónu.</p> <p>Úloha- vytvorenie projektovej dokumentácie na rekonštrukciu budovy v rámci dokumentácie EIA a SEA maximálne do 8% projektových nákladov, na základe projektovej dokumentácie zabezpečiť rekonštrukciu Základnej školy s modernizáciou priestorov, vonkajšieho architektonického riešenia, zvýšenia energetickej hospodárnosti budov, bezbariérového prístupu a obstarania vnútorného a vonkajšieho vybavenia objektu.</p>
Zdôvodnenie:	Základným predpokladom pre zvýšenie kvality poskytovaných služieb v oblasti vzdelávania je odstránenie nevyhovujúcich podmienok budov, sociálnych zariadení, bariérových prekážok a zníženie energetickej náročnosti prevádzky školy opravou stiech, únikmi tepla cez nevyhovujúce okná a chodby. Preto je nutná rekonštrukcia na základe vypracovanej projektovej dokumentácie.
Cieľ:	Cieľom je zvýšenie úrovne a kvality poskytovaných služieb v oblasti vzdelávania rekonštrukciou jestvujúceho objektu ZŠ.
Oprávnené výdavky:	<ol style="list-style-type: none"> 1. Náklady spojené s projekčnou prípravou na rekonštrukciu Základnej školy 2. Náklady na realizáciu rekonštrukcie – odstránenie nevyhovujúcich podmienok – bezbariérový prístup, modernizácia a zníženie vysokej energetickej náročnosti
Časový harmonogram:	<ol style="list-style-type: none"> 1. Projektová dokumentácia - rok 2009 2. Rekonštrukcia Základnej školy – rok 2009-2010
Oprávnení žiadatelia:	Miestna samospráva – obec, zriaďovateľ Základnej školy
Predpokladaný rozsah rozpočtu:	<ol style="list-style-type: none"> 1. cca 500 tis.Sk, (16.597,-EUR) 2. cca 28 mil.Sk, (929.430,-EUR)
Zdroje financovania:	Obec, ROP - NSRR,
Osoba zodpovedná za realizáciu opatrenia:	Starosta obce: Miloš Gallo Barnák
Monitorovacie ukazovatele:	Počet žiakov navštevujúcich ZŠ, % zníženia tepelných strát, počet novovytvorených vzdelávacích učební a predmetov

Priorita č. 3: Program rozvoja bývania

3.2.3.1.1 Opatrenie č. 1	Rekonštrukcia zdravotného strediska na nájomné byty Úloha – vytvorenie projektovej dokumentácie na rekonštrukciu nebytových priestorov pre nájomné byty – na základe projektovej dokumentácie zabezpečiť finančné zdroje, verejné obstarávanie a realizáciu rekonštrukcie
Zdôvodnenie:	Pre zabezpečenie bývania obyvateľov obce a udržanie mladých rodín v obci je vytvorenie podmienok bývania a potrebnej technickej infraštruktúry. V súčasnosti obec vlastní nebytové priestory Zdravotného strediska, ktoré plánuje prestavať na nájomné byty.
Cieľ:	Cieľom je zlepšenie stavu bytového fondu a podpora rozvoja bývania na vidieku v rámci Programu rozvoja bývania, ktorý je integrálnou súčasťou PHaSR obce Štítlik.
Oprávnené výdavky:	1. Náklady spojené s projekčnou prípravou, verejné obstarávanie a manažovanie projektu. 2. Náklady na realizáciu rekonštrukcie Zdravotného strediska na nájomné byty
Časový harmonogram:	1. Vypracovanie projektovej dokumentácie - rok 2009 2. Rekonštrukcia Zdravotného strediska na nájomné byty – rok 2010 - 2011
Oprávnení žiadatelia:	Miestna samospráva, Obec - vlastník nehnuteľnosti
Predpokladaný rozsah rozpočtu:	1. cca 140 tis.Sk, (4.647,-EUR) 2. cca 3.666.485,-Sk, (121 705,- EUR)
Zdroje financovania:	Obec, Regionálny operačný program, Fond rozvoja bývania
Osoba zodpovedná za realizáciu opatrenia:	Starosta obce: Miloš Gallo Barnák
Monitorovacie ukazovatele:	Počet vybudovaných bytov s počtom izieb, počet nových domácností a nájomníkov, priestorové vybavenie a spokojnosť obyvateľov

Priorita č. 4: Verejné osvetlenie obce

3.2.3.1.1 Opatrenie č. 1	<ul style="list-style-type: none">- zabezpečiť regeneráciu sídiel zvýšením kvality a bezpečnosti verejných priestranstiev rekonštrukciou a modernizáciou verejného osvetlenia obce <p>Úloha – vytvorenie projektovej dokumentácie na modernizáciu a rekonštrukciu verejného osvetlenia obce</p> <ul style="list-style-type: none">– na základe projektovej dokumentácie zabezpečiť realizáciu rekonštrukcie verejného vonkajšieho osvetlenia
Zdôvodnenie:	Základným predpokladom pre vytvorenie podmienok pre plnohodnotný život obyvateľov obce je zabezpečiť bezpečnosť verejných priestranstiev pre občanov, podnikateľov a turistov a zlepšenie infraštruktúry v obci – vrátane technickej. Tu je dôležité doplniť základnú ochranu pred úrazom elektrickým prúdom.
Cieľ:	Cieľom je zlepšenie stavu bezpečnosti verejných priestranstiev rekonštrukciou a modernizáciou verejného osvetlenia.
Oprávnené výdavky:	<ol style="list-style-type: none">1. Náklady spojené s projekčnou prípravou2. Náklady na realizáciu rekonštrukcie a modernizácie verejného osvetlenia v obci
Časový harmonogram:	<ol style="list-style-type: none">3. Vypracovanie projektovej dokumentácie - rok 20094. Rekonštrukcia verejného osvetlenia – rok 2009 -2010
Oprávnení žiadatelia:	Miestna samospráva, Obec, vlastník zariadenia
Predpokladaný rozsah rozpočtu:	<ol style="list-style-type: none">1. cca 60 tis.Sk, (1.992,-EUR)2. cca 2,6 mil.Sk, (86.304,-EUR)
Zdroje financovania:	Obec, štrukturálne fondy EÚ, regionálny operačný program
Osoba zodpovedná za realizáciu opatrenia:	Starosta obce: Miloš Gallo Barnák
Monitorovacie ukazovatele:	Počet zrekonštruovaných svietidiel, dĺžka siete verejného osvetlenia, zníženie spotreby elektriny, spokojnosť obyvateľstva

Priorita č. 5: Zlepšenie podnikateľského prostredia

3.2.3.1.1 Opatrenie č. 1	- vybudovanie komplexnej technickej infraštruktúry v obci Úloha č. 1 – obnova Pamiatkovej zóny – námestia obce Úloha č. 2 – rekonštrukcia historickej budovy radnice Úloha č. 3 – rekonštrukcia budovy Kultúrneho domu na podnikateľský inkubátor Úloha č. 4 – rekonštrukcia Domu služieb
3.2.3.1.3 Opatrenie č. 3	- podporovať vybudovanie priemyselného parku Úloha č. 1 – Vybudovanie priemyselného parku v časti miestnej komunikácie vedúcej ku bývalej nákladnej železničnej stanici
Zdôvodnenie:	<p>Z dôvodu zvýšenia estetického pôsobenia prostredia na obyvateľov obce, ako aj turistov je potrebné zestetizovať verejné priestranstvá v obci. Obnova Pamiatkovej zóny – námestia obce, rekonštrukcia historickej budovy Radnice, Kultúrneho domu a Domu služieb prispeje k zvýšeniu životnej úrovne obyvateľov obce.</p> <p>Pre zvýšenie zamestnanosti obyvateľov obce a celkového ekonomického rastu a rozvoja obce, ako takej je obec plánuje vybudovať priemyselný park.</p>
Cieľ:	Vybudovaním komplexnej technickej infraštruktúry a priemyselného parku v obci sa zvýši životná úroveň obyvateľstva, a tiež sa zlepšia možnosti obce napredovať a ďalej sa rozvíjať.
Oprávnené výdavky:	1. náklady spojené s projekčnou prípravou uvedených úloh 2. náklady realizačné
Časový harmonogram :	1. projektová príprava obnovy Pamiatkovej zóny – námestia obce 2009 2. projektová príprava rekonštrukcie historickej budovy Radnice , Kultúrneho domu a Domu služieb 2009 3. realizácia obnovy Pamiatkovej zóny – námestia obce 2010 – 2013 4. realizácia rekonštrukcie historickej budovy Radnice, Kultúrneho domu a Domu služieb 2009-2012 5. projektová príprava (2009-2010) a realizácia výstavby priemyselného parku 2010 – 2013
Oprávnení žiadatelia:	Miestna samospráva, mikroregión
Predpokladaný rozsah	1. cca 200 tis. Sk, (6.639,-EUR) 2. cca 500 tis. Sk,(16.597,-EUR)

rozpočtu:	3. cca 35 mil. Sk, (1.161.787,-EUR) 4. cca 20 mil. Sk, (663.878,-EUR) 5. cca 100 mil. Sk, (3.319.392,-EUR)
Zdroje financovania	Obec, štrukturálne fondy EÚ, MŽP SR, regionálny rozvojový fond KSK, MH SR
Osoba zodpovedná za realizáciu opatrenia:	Starosta obce: Miloš Gallo Barnák
Monitorovacie ukazovatele:	počet zrekonštruovaných a novovytvorených budov, zvýšenie podnikateľskej činnosti, zvýšenie ekonomických príjmov obce

Priorita č. 6: Rozvoj dopravnej infraštruktúry

3.2.1.3.1. Opatrenie č. 1	- zabezpečiť opravu a rozvoj cestných komunikácií Úloha č. 1 – obnova, oprava a rekonštrukcia ciest – jestvujúcich miestnych komunikácií IV. triedy Úloha č. 2 – projekčná príprava a výstavba peších komunikácií v obci Úloha č. 3 – obnova a budovanie cestných kanalizačných rigolov
Zdôvodnenie:	V obci v súčasnosti nie sú dostatočne dobudované a udržiavané cesty a chodníky, je potrebná rekonštrukcia príjazdovej cesty do obce, ako aj miestnych – obecných ciest a chodníkov a obnova a budovanie cestných kanalizačných rigolov. Pre zvýšenie kvality života obyvateľov v obci je dôležitá aj obnova a dobudovanie verejného osvetlenia a miestneho rozhlasu.
Cieľ:	Cieľom je zlepšenie dopravnej infraštruktúry v obci, a tým aj vytvorenie vhodných podmienok pre podnikanie v cestovnom ruchu – zlepšenie v oblasti dopravy, komunikácií, ekonomickej a následne aj sociálnej oblasti
Oprávnené výdavky:	1. Náklady spojené s projekčnou prípravou 2. Náklady na realizáciu rekonštrukcie miestnych komunikácií a chodníkov
Časový harmonogram:	1. Projektová príprava chodníkov a kanalizačných rigolov – rok 2009-2010 2. Oprava a rekonštrukcia ciest, miestnych komunikácií a chodníkov 2009-2012

Oprávnení žiadateľa:	Miestna samospráva, mikroregión
Predpokladaný rozsah rozpočtu:	1. cca 800 tis. Sk, (26.555,-EUR) 2. cca 10 mil. Sk, (331.939,-EUR)
Zdroje financovania	Obec, štrukturálne fondy EÚ, MŽP SR
Osoba zodpovedná za realizáciu opatrenia:	Starosta obce: Miloš Gallo Barnák
Monitorovacie ukazovatele:	dĺžka opravených ciest, dĺžka zrekonštruovaných chodníkov, zrekonštruovaná a vyčistená dĺžka cestných rigolov

Priorita č. 7: Odpadové hospodárstvo

Opatrenie č.1	<p>- rozvoj infraštruktúry odpadového hospodárstva</p> <p>Opatrenie je zamerané na zamedzenie vytvárania divokých skládok, na likvidáciu divokých skládok, na podporu investícií do separovaného zberu odpadov, výstavbu zariadení na likvidáciu a recykláciu odpadov.</p> <p><u>Aktivity:</u></p> <ol style="list-style-type: none"> 1. výstavba 2. etapy skládky tuhého komunálneho odpadu 2. uzavretie a rekultivácia malých divokých skládok 3. budovanie zariadení na zneškodňovanie a recykláciu odpadov 4. zabezpečenie separácie komunálneho odpadu v obci 5. zabezpečenie pravidelnej starostlivosti o zber TKO a odvoz na skládku TKO a tvorba a rekonštrukcia priestorov na separovaný zber odpadov 6. budovanie obecných biokompostární
Zdôvodnenie:	<p>Stav životného prostredia v obci je potrebné neustále sledovať a udržiavať. Odpadové hospodárstvo v obci nie je v súčasnosti vyriešené tak, aby nemalo žiadne nežiaduce vplyvy na životné prostredie, preto je potrebné tieto nedostatky odstrániť.</p>
Cieľ:	Cieľom je vytvoriť zdravé životné prostredie pre obyvateľov obce.
Oprávnené výdavky:	<ol style="list-style-type: none"> 1. vytvorenie štúdie zberu a odstraňovania odpadov obce a ich využitia pre ďalšie spracovanie. 2. realizácia výstavby 2. etapy skládky tuhého komunálneho odpadu v obci. 3. realizácia obecnej kompostárne.

Časový harmonogram:	1. 2009 – 2010 2. 2009 – 2012 3. 2010 – 2011
Oprávnení žiadatelia:	Miestna samospráva, mikroregión Správca skládky odpadového hospodárstva
Predpokladaný rozsah rozpočtu:	1. cca 300 tis. Sk, (9.958,-EUR) 2. cca 50 mil. Sk, (1.659.696,-EUR) 3. cca 5 mil. Sk, (165.970,-EUR)
Zdroje financovania:	Obec, MŽP SR, štrukturálne fondy EÚ, občianske a iné združenia, podnikatelia, súkromné osoby
Osoba zodpovedná za realizáciu opatrenia:	Starosta obce: Miloš Gallo Barnák
Monitorovacie ukazovatele:	ročné množstvo skládkovaného odpadu na skládke, počet separovaných komodít odpadov, množstvo vyseparovaného odpadu podľa druhu odpadu

Priorita č. 8: Rozvoj cestovného ruchu

Opatrenie č. 1	<p>- podpora tvorby produktov cestovného ruchu a zvyšovanie kvality poskytnutých služieb návštevníkom obce</p> <p>Úloha č. 1 – vybudovanie priestorového informačného systému v obci</p> <p>Úloha č. 2 – vytvorenie podmienok sprístupnenia kultúrno-historických pamiatok v obci pre návštevníkov obce</p> <p>Úloha č. 3 – vytvorenie podmienok pre letnú a zimnú turistiku, výstavba viacúčelového športového areálu, parku a ihriska pre deti</p> <p>Úloha č. 4 – budovanie cyklotrasy, peších turistických trás a náučného chodníka</p> <p>Úloha č. 5 – rekonštrukcia starších rodinných domov vo vlastníctve obce na ubytovacie zariadenia a potrebné služby v cestovnom ruchu</p> <p>Úloha č. 6 – vytváranie nových atraktivít cestovného ruchu, marketing rozvoja turizmu</p> <p>Úloha č. 7 – vypracovanie strategickej štúdie vidieckej turistiky v obci</p> <p>Úloha č. 8 – podpora športových klubov a organizovanie športových podujatí</p>
Opatrenie č. 2	<p>- výstavba rekreačnej vodnej nádrže v lokalite bývalého „Rybníka“ v južnej časti katastra obce Štítnik a prístupovej komunikácie k vodnej nádrži</p> <p>Úloha č. 1 – vytvorenie projektovej dokumentácie na výstavbu vodnej nádrže</p> <p>Úloha č. 2 – na základe projektovej dokumentácie zabezpečiť výstavbu vodnej</p>

	nádrže, prístupovej komunikácie a potrebných parkovacích miest s infraštruktúrou cestovného ruchu.
Zdôvodnenie:	<p>V súčasnosti majú návštevníci obce nedostatočné možnosti športovo – rekreačného vyžitia aj jestvujúce zariadenia je potrebné zrekonštruovať a doplniť.</p> <p>V regióne nie vybudované vodné rekreačné zariadenie, ktoré môže ponúknuť turistický pobyt a udržať návštevníkov. Obec preto plánuje vybudovať rekreačnú vodnú nádrž v južnej časti katastra na slnečnom mieste „Pod teplou stráňou“ viacúčelovú vodnú rekreačnú plochu s príslušnou technickou infraštruktúrou a potrebnými službami.</p>
Cieľ:	Zabezpečenie predĺženia turistickej sezóny vybudovaním viacúčelového športového areálu, parku a ihriska pre deti, náučných chodníkov, vodnej plochy a potrebných služieb.
Oprávnené výdavky:	<ol style="list-style-type: none"> 1. Stratégia rozvoja cestovného ruchu v obci 2. náklady spojené s projekčnou prípravou a realizáciou výstavby viacúčelového športového areálu 3. Náklady spojené s projekčnou prípravou a realizáciou rekreačnej vodnej nádrže
Predpokladaný harmonogram prác:	<ol style="list-style-type: none"> 1. Rok 2009 2. Rok 2009-2012 3. Rok 2009-2013
Oprávnení žiadatelia:	Miestna samospráva, mikroregión, podnikateľské subjekty
Predpokladaný rozsah rozpočtu:	<ol style="list-style-type: none"> 1. štúdia cca 300 tis. Sk, (9.958,-EUR) 2. projektová dokumentácia cca 500 tis.Sk, (16.597,-EUR) realizačné práce 10 mil.Sk, (331.939,-EUR) 3. projektová dokumentácia cca 1.000 tis. Sk (33.194,-EUR) Realizácia cca 25 mil. Sk, (829.848,-EUR)
Zdroje financovania:	Obec, MŽP SR, štrukturálne fondy EÚ, podnikatelia, združenia, Štátne finančné prostriedky
Zodpovedná osoba :	Starosta obce: Miloš Gallo Barnák
Monitorovacie ukazovatele:	počet návštevníkov, počet prenocovaní, počet vytvorených ponúk cestovného ruchu

5. ZÁVER

Program hospodárskeho a sociálneho rozvoja obce Štítnik určuje ciele a oblasti, ktorým chce obec venovať pozornosť a podporu v ďalšom vývoji.

Určuje potreby a úlohy v rozvoji technickej infraštruktúry, sociálnej infraštruktúry, v kultúre, v rozvoji bývania, v starostlivosti o ľudské zdroje a v ďalších oblastiach strategického významu.

Časový úsek dosiahnutia stanovených cieľov nie je striktne ohraničený, dokument je živým dokumentom, ktorý sa bude aktualizovať a prispôsobovať daniu v najbližšom období.

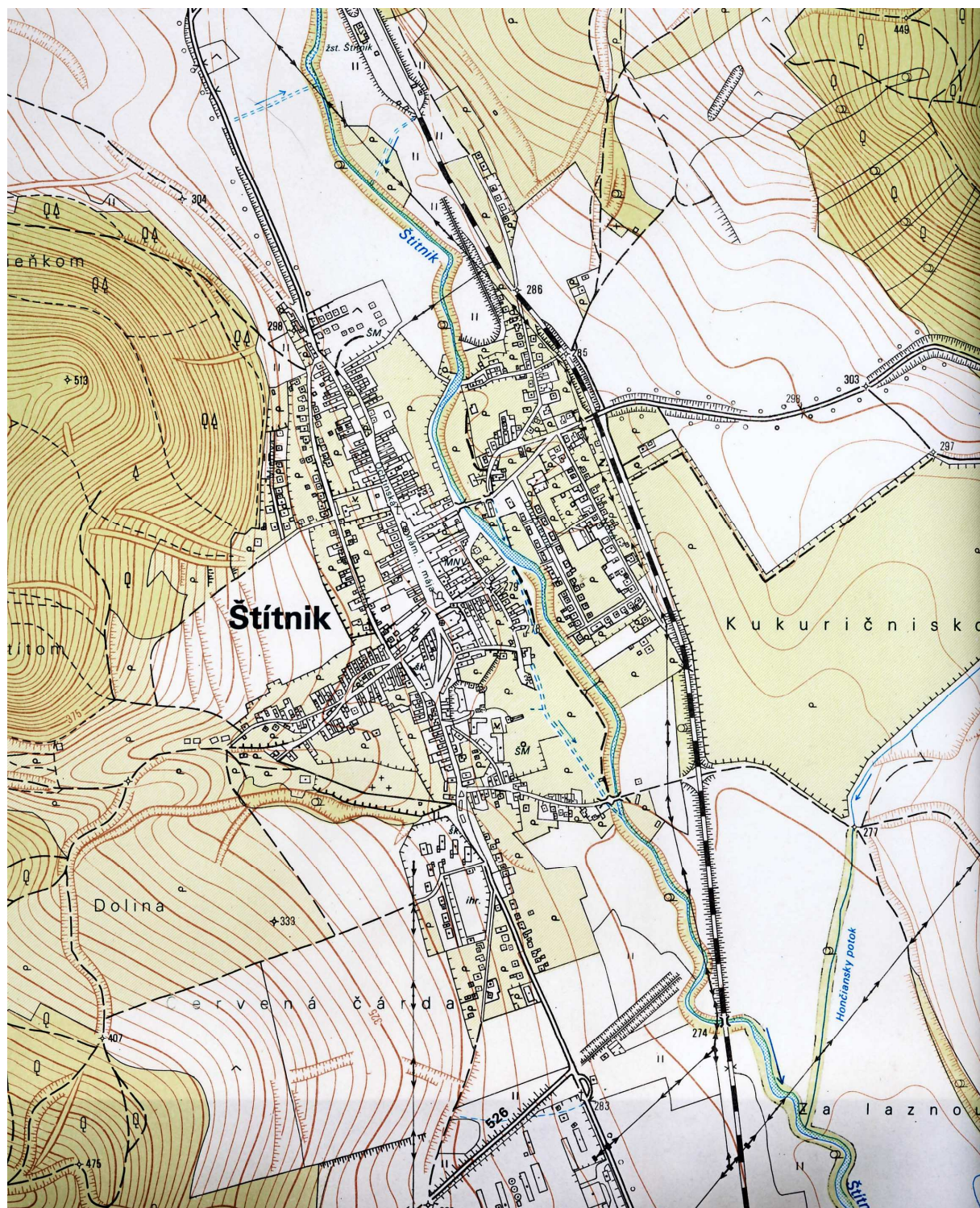
Tento plán rozvoja by mal slúžiť všetkým potenciálnym žiadateľom o finančnú pomoc z fondov EÚ ako podklad dokumentujúci súlad medzi žiadateľom a plánovaným rozvojom obce.

Hlavným cieľom Programu hospodárskeho a sociálneho rozvoja obce Štítnik je zlepšiť kvalitu života občanov, ich bývanie, sociálnu súdržnosť obce, vytvoriť podmienky pre ekonomický rozvoj a presadzovať koncept trvalo udržateľného rozvoja.

Schválenie dokumentu Program hospodárskeho a sociálneho rozvoja obce Štítnik Uznesením č.Obecného zastupiteľstva v Štítniku, ktoré sa konalo dňa

Miloš Gallo Barnák
starosta obce

Mapa katastra obce Štítník:





Územie plánované na výstavbu Priemyselného parku



Plocha plánovanej vodnej rekreačnej oblasti



Všešportový areál SOU Poľnohospodárske Štítnik



Futbalové ihrisko Obce Štítnik



Vodný hrad v Štítníku

