



PROGRAM HOSPODÁRSKEHO ROZVOJA A SOCIÁLNEHO ROZVOJA OBCE VLACHOVO 2016 -2020



DÁTUM: MAREC 2016

OBSTARÁVATEĽ: OBEC VLACHOVO

ZHOTOVITEĽ: GEMINI GROUP s. r. o.



Názov:	Program hospodárskeho rozvoja a sociálneho rozvoja obce Vlachovo na roky 2016 až 2020
Územné vymedzenie:	obec
Územný plán obce schválený:	áno
Dátum schválenia PHRSR:	
Verzia:	1.0
Publikovaný verejne:	áno



OBSAH

PRÍHOVOR STAROSTU OBCE	5
ČASŤ A – ANALYTICKÁ ČASŤ	8
A. I ANALÝZA VNÚTORNÉHO PROSTREDIA	8
1 Základná charakteristika obce a jej stručný historický vývoj	8
2 Obyvateľstvo	11
2.1 Vývoj počtu obyvateľov	11
2.2 Pohyb obyvateľstva	12
2.3 Štruktúry obyvateľstva	15
3 Domový a bytový fond	20
4 Občianska vybavenosť	21
5 Technická infraštruktúra	24
6 Ekonomická štruktúra	25
7 Rozpočet a finančné hospodárenie obce	26
8 Ex-post hodnotenie realizácie predchádzajúceho PHRSR	28
A. II ANALÝZA VONKAJŠIEHO PROSTREDIA	30
9 Poloha	30
10 Dostupnosť územia vzhľadom na predmetné druhy dopravy	31
10.1 Cestná doprava	31
10.2 Železničná doprava	31
10.3 Autobusová doprava	31
11 Prírodné podmienky	31
12 Využitie zeme	32
13.1 Kvalita životného prostredia	33
13.2 Chránené územia	33
14 Cestovný ruch	33
A. III ZHODNOTENIE SÚČASNÉHO STAVU ÚZEMIA	34

15 SWOT analýza a syntéza jej výsledkov	34
16 Hlavné disparity a faktory rozvoja	35
Odhad budúceho možného vývoja obce	36
STEEP analýza	36
ČASŤ B – STRATEGICKÁ ČASŤ	37
17 Vízia územia	37
18 Zhodnotenie výsledkov dotazníkového prieskumu názorov obyvateľov	38
19 Návrh stratégie rozvoja obce Vlachovo	40
ČASŤ C – PROGRAMOVÁ ČASŤ	42
ČASŤ D – REALIZAČNÁ ČASŤ	64
ČASŤ E – FINANČNÁ ČASŤ	72
ČASŤ E I. – INDIKATÍVNY FINANČNÝ PLÁN PHRSR	72
ČASŤ E II. – FINANČNÁ ČASŤ	73
ZÁVER	73
PRÍLOHY	75

PRÍHOVOR STAROSTU OBCE

Vážení obyvatelia, návštevníci a priaznivci obce Vlachovo!

Predkladáme Vám Program hospodárskeho rozvoja a sociálneho rozvoja (PHRSR) obce Vlachovo na roky 2016 – 2020. Dokument PHRSR a územno-plánovacia dokumentácia predstavujú dva najzákladnejšie a najdôležitejšie strategické a plánovacie dokumenty na úrovni každej jednej samosprávy v rámci Slovenska. Ich schválením v zastupiteľstve sa stávajú záväznými nástrojmi systémového riadenia rozvoja samosprávy. Vypracovanie Programu hospodárskeho rozvoja a sociálneho rozvoja je zákonnou povinnosťou každej obce, každého mesta. Táto povinnosť vychádza zo zákona č. 309/2014 Z. z. o podpore regionálneho rozvoja. Dokument PHRSR obce Vlachovo obsahuje víziu rozvoja našej obce ako aj zoznam opatrení, ktorých realizovanie je potrebné pre dosiahnutie vízie. Úlohou samosprávy je zabezpečiť napĺňanie jednotlivých opatrení ako aj konzistenciu aktivít so strategickým plánovaním a podmienkami podpory regionálneho rozvoja našej obce v zmysle požiadaviek na čerpanie finančnej pomoci zo štrukturálnych fondov a Kohézneho fondu Európskej únie.

Predkladaný dokument PHRSR obce Vlachovo na roky 2016 – 2020 je základným strednodobým plánovacím dokumentom podpory regionálneho rozvoja a regionálnej politiky na lokálnej úrovni. Priamo nadväzuje na strategické a programové dokumenty na vyššej regionálnej a najvyššej národnej úrovni. Dokument rešpektuje lokálne špecifiká územia a práve z ich analýzy stanovuje rozvojové opatrenia a aktivity, ktorých schválením sa obec Vlachovo zaväzuje k ich plneniu. Program

hospodárskeho rozvoja a sociálneho rozvoja obce Vlachovo je spracovaný na obdobie rokov 2016 – 2020. Na jeho vypracovaní sa podieľalo viacero externých a interných spolupracovníkov, poslanci obecného zastupiteľstva, zamestnanci obecného úradu a v neposlednom rade samotní občania a organizácie pôsobiace v obci.

Týmto by som rád vyjadril svoje presvedčenie, že napredovanie obce v súlade s týmto strategickým dokumentom bude prispievať k približovaniu sa k stanoveným cieľom, ktoré pomôžu naplniť očakávania nás všetkých, ktorí vo Vlachove žijeme a ktorí sa aktívne zaujímame o dianie v našej obci. Zároveň pevne verím, že my, obyvatelia obce Vlachovo, budeme aktívni počas celého programového obdobia a budeme sa podieľať na tom, aby bol PHRSR otvorený a živý dokument, schopný reagovať na nové, aktuálne podnety.

Srdečne sa chcem poďakovať všetkým, ktorí na tejto neľahkej a časovo náročnej tvorbe programu aktívne participovali a prispeli tým k formovaniu budúcnosti našej obce.



Ing. Peter Pakes
Starosta obce



ÚVOD

Program hospodárskeho rozvoja a sociálneho rozvoja (ďalej „PHRSR“) je strednodobý dokument, ktorý predstavuje stratégiu trvalo udržateľného rozvoja obce, viacerých obcí, mestskej časti či vyššieho územného celku. PHRSR obce Vlachovo na roky 2016 - 2020 s dlhodobým výhľadom do roku 2030, ktorý má za úlohu predostrieť smerovanie obce k vyváženému rastu s ohľadom na jej súčasný východiskový stav s cieľom o dosiahnutie pozitívneho efektu budúcich zmien.

Spracovanie PHRSR obce Vlachovopredstavuje spolu s dokumentmi na vyšších hierarchických úrovniach významnú bázu pre realizáciu jej trvalo udržateľného rozvoja a naplnenie princípu regionálnej politiky Európskej únie – a tým je princíp programovania, z ktorého vyplýva, že podpora zo zdrojov Európskej únie (ďalej „EÚ“) sa viaže na vypracovanie programových dokumentov. V súlade s týmito dokumentmi sa otvárajú obci možnosti využívať finančné zdroje z prostriedkov EÚ na základe nových chystaných programov na obdobie rokov 2016 – 2020. Toto nové programovacie obdobie začínajúce sa v roku 2014 je pre Slovensko tretím programovacím obdobím v rámci EÚ predstavujúcim významnú príležitosť pre trvalo udržateľný rozvoj miest a obcí Slovenska.

Do dokumentu sú zakomponované najvýraznejšie potreby a riešenia problémov každodenného života obyvateľov obce Vlachovo, pričom vychádza z konkrétnych potrieb občanov, podnikateľov, záujmových skupín a ďalších subjektov v okolí obce. Formuluje svoju predstavu o budúcnosti spolu s činnosťami a projektmi na jej zabezpečenie. PHRSR na obdobie rokov 2016 až 2020 je druhým strategickým dokumentom tejto obce, predstavuje prospešný prostriedok pri získavaní informácií o kritériách oprávnenosti alebo pri vytýčovaní prehľadných cieľov a zámerov obce.

Tento dokument môže tiež posilniť obec v uvedomení si vlastnej jedinečnosti a vlastného prínosu pre prosperitu širšieho regiónu Košického kraja, Slovenskej republiky i Európskej únie.

Taktiež je dôležité mať neustále na pamäti najdôležitejšie rozvojové princípy a hodnoty obce. Obec by si mala dlhodobo udržiavať svoju víziu postavenú na týchto princípoch a mala by základné strategické ciele opierať o tieto princípy. Zároveň by mala realizovať také zámery, ktoré realizáciu týchto strategických cieľov podporujú.

Príprava tohto strategického dokumentu prebiehala v zmysle platného zákona č. 309/2014 Z. z., ktorým sa mení a dopĺňa zákon č. 539/2008 Z. z. o podpore regionálneho rozvoja, ako aj v súlade s platnou Metodikou na vypracovanie PHRSR vydanou Ministerstvom dopravy, výstavby a regionálneho rozvoja SR.

Tento dokument je spracovaný za aktívnej účasti pracovnej skupiny občanov, ktorá odkazuje na zmeny v potrebách regiónu, ktoré sa aj smerom do budúcnosti aktualizujú a prispôbujú sa súčasným potrebám obyvateľstva, pričom pri spracovaní PHRSR boli tiež brané do úvahy platné relevantné koncepčné dokumenty na všetkých hierarchických úrovniach, a to najmä Stratégia Európa 2020, Partnerská dohoda SR na roky 2014 – 2020, Národná stratégia regionálneho rozvoja SR na roky 2014 – 2020, ako aj PHRSR Košického samosprávneho kraja na roky 2016 – 2022.

Dokument je členený na päť hlavných častí (A – E), ktoré sa následne delia na parciálne časti v závislosti od daného kontextu:

- analytická časť (A) obsahuje tri parciálne časti: A. I – Analýza vnútorného prostredia, A. II – Analýza vonkajšieho prostredia a A. III – Zhodnotenie súčasného stavu územia;
- strategická časť (B) zahŕňa víziu, stratégiu a hlavné ciele a priority rozvoja obce;
- v programovej časti (C) sa nachádzajú konkrétne opatrenia a aktivity (vrátane ich merateľných ukazovateľov), prostredníctvom ktorých bude možné dosiahnuť stanovené ciele;
- v realizačnej časti (D) sú definované inštitucionálne a organizačné kapacity potrebné na realizáciu určených opatrení a aktivít (vrátane popisu ich



konkrétnych úloh a postupov), ako aj kapacity zabezpečujúce monitorovanie a hodnotenie. Do tejto časti tiež patrí akčný plán s výhľadom na dva roky;

- finančná časť (E) sa delí na dve parciálne časti: E. I – Indikatívny finančný plán PHRSR a E. II – Finančná časť, ktorá obsahuje definované plánované zdroje financovania daných opatrení a aktivít, ako aj hodnotiacu tabuľku pre výber projektov.

V závere dokumentu sú uvedené výsledky prerokovania PHRSR v orgánoch miestneho zastupiteľstva obce Vlachovo, ako aj jeho pripomienkovania verejnosťou, dátum jeho schválenia obecným zastupiteľstvom a spôsob následného informovania verejnosti o jeho schválení.

Tvorba dokumentu pozostávala z nasledujúcich krokov:

- prípravné práce a zber dát,
- ex-post hodnotenie predchádzajúceho PHRSR,
- definovanie strategických cieľov a vytýčenie hlavných priorít,

- zabezpečenie finalizácie dokumentu,
- predloženie dokumentu orgánom miestnej správy, pripomienkovanie, schválenie.

Pri tvorbe PHRSR boli použité tieto základné princípy:

- je založený na kvalitných a overených dátach,
- je výsledkom komplexných analýz, ktoré sa dotýkajú troch kľúčových oblastí: hospodárskej, sociálnej a environmentálnej politiky,
- je vytvorený partnerstvom hlavných aktérov územia,
- je v súlade s udržateľným využívaním hodnôt a zdrojov konkrétneho územia,
- je vyjadrením vízie v konkrétnych stratégiách a rozvojových projektoch

Tvorbu dokumentu zrealizovala spoločnosť Gemini Group s.r.o., ktorá bola vybraná na základe verejného obstarávania. Spoločnosť spolupracovala pri tvorbe PHRSR s pracovnými skupinami pozostávajúcimi z miestnych aktérov – odborníkov z verejného, súkromného i mimovládneho sektora.



ČASŤ A – ANALYTICKÁ ČASŤ

A. I ANALÝZA VNÚTORNÉHO PROSTREDIA

1 Základná charakteristika obce a jej stručný historický vývoj

Základné informácie o obci

Katastrálne územie obce Vlachovo sa rozprestiera v severnej časti horného Gemera, v juhovýchodnej časti Slovenského rudohoria, pooboch stranách rieky Slaná.

Stred obce je vo výške cca 397 m n. m. Na základe aktuálneho administratívneho členenia je obec Vlachovo súčasťou Košického kraja a okresu Rožňava. V rámci okresu má polohu v jeho severnej časti. Výmera katastrálneho územia obce je 3 733 ha.

Vlachovo je väčšie vidiecke sídlo so zameraním na poľnohospodárstvo, lesné hospodárstvo, v minulosti aj na ťažbu a spracovanie nerastných surovín. Najvyššie položenými vrchmi sú Stromíš (1192 m), Babiná, Stožok a Krásna hôrka. Spod vrchu Stromíš pramení Kamenný potok. Podnebie v ktorom sa obec nachádza je mierne teplé, až mierne chladné a snehová prikrývka sa udrží v priemere 100 - 120 dní v roku.

Obec má 839 obyvateľov (stav k 31.12. 2015). Obec Vlachovo podľa počtu obyvateľov reprezentuje kategóriu stredných vidieckych obcí.

Tab. č. 1: Základné charakteristiky obce Vlachovo

Kód obce	526339
Názov okresu	Rožňava
Názov kraja	Košický
Názov regiónu	Gemer
Štatút obce	Obec
PSČ	049 24
Telefónna predvoľba	058
Prvá písomná zmienka o obci	1247
Nadmorská výška obce	397 m n.m.
Celková výmera územia obce	3 733 ha

Zdroj: Štatistický úrad SR, 2016

História

Vlachovo vzniklo ako banská osada pravdepodobne v prvej polovici 14. storočia. Prvá písomná zmienka o obci je z roku 1427. V tomto roku sa spomína pod názvom Alahpathaka - Lampertfalva, tento názov si obec udržala až do konca 16. storočia. Meno obce sa neustále vyvíjalo. Je nesporné, že obec vznikla skôr ako v roku 1427, ale o tom, že by existovala pred tatárskym plienením (1241) niet dôkazov. Maďarský historik Bálint Ila usúdil, že Vlachovo vzniklo v 1. polovici 14. storočia a založili ho baníci z Dobšinej. Historik Ladislav Bartholomaeides pokladá Vlachovo za staršiu obec, ako mesto Dobšiná.

Obr. č. 1: Banícke domy v potočnej zástavbe



Zdroj: <http://www.vlachovo.eu>

Vychádza z toho, že baníci postupovali hore údolím rieky Slaná a preto museli byť najprv na území Vlachova a až neskôr v Dobšinej. Podľa toho by sa vznik obce posunul do druhej polovice 13., prípadne na začiatok 14. storočia. Dnes sa už nedá presne určiť miesto, kde bola obec založená. Volali ju nemecky Lampertdorf, latinsky Lampertvilla, maďarsky Lampertfalva a domácky Lampertovo. Pomenovaná bola pravdepodobne podľa Lamperta - šoltýsa pôvodných baníkov, alebo podľa zasvätenia patrónovi Lampertovi.

Z pôvodnej malej osady vyrástla obec. Až do počiatku 15. storočia bola čisto baníckou. Už v



tomto storočí je v nej dôležitá železiarska výroba (Dejiny Slovenska I, str. 454, Bratislava 1986). Existoval v nej aj hámor. Panstvo na začiatku 15. storočia pozývalo do lesných horských oblastí valachov. Títo pred rokom 1426 dokončili osídľovanie obce na pahorkatinách pri Vlachovskom potoku. Podľa vykonaného súpisu poddaných obec v roku 1427 mala 40 port (daniam podliehajúcich domov - usadlostí) a v súpise bola zapísaná ako Alahpathaka. To svedčí o dôležitosti a význame valachov v obci.

Z dovtedajšieho vývoja obce sa dá usúdiť, že Lampertovo tvorila časť popri Slanej a Vlachovo časť pri miestnom potoku. Ide len o pomyselné delenie obce. V skutočnosti bola vždy len jedna obec, nebola rozdelená na Lampertovo a Vlachovo. Obec najprv patrila Bubekovcom zo Štítnika, ktorí začali zvyšovať robotné povinnosti a dávali prednosť peňažným daniam pred naturálnymi. To spôsobilo, že baníci a valasi stratili svoje privilégia. Vlachovo bolo spolu s ostatnými okolitými obcami roku 1566 spustošené Turkami, ktorým obyvateľstvo muselo platiť dane. Keď sa v polovici 16. storočia v Gemeri rozšírila reformácia, luteránstvo prijala i obec Vlachovo. Prvým známym evanjelickým kazateľom bol Stanislaus.

Obec aj v 16. storočí poznali ako Oláhpatata alias Lampertsdorf (1597) a Vlachy Pataka (1598). Už v tomto storočí mala erb. Znázorňoval v renesančnom štíte dve skrížené banícke kladivá v hornom výseku porísk s hviezdíčkou. Erb sa zachoval na obecnom pečatidle. Ďalšie pečatidlo, tak isto zo 16. storočia, malo kruhový SIGINUM PAGI VLACHOVNO. Pečatidlá potvrdzujú, že najstarším remeslom obyvateľov bolo baníctvo. V rokoch 1610, 1709-1710 prepukol v obci mor, ktorému podľahol veľký počet obyvateľov. Panstvo preto pozývalo do obce nových osadníkov. V roku 1728 mala obec 2 vlastníkov: Jozefa Andrásyho a Žigmunda Erdödyho. V roku 1773 sa však jediným vlastníkom obce stáva Karol Andrásy. V tomto roku žilo v obci 63 sedliakov a 37 železiarov, ktorí pracovali v 2 železných hámroch. Spolu s mučiarňou a stĺpom hanby pre zlodějov stál v západnej časti obce majer Karola Andrásyho. Súčasťou

panstva Andrásyovcov boli 3 rybníky. Na pravom brehu rieky Slanej, neďaleko rybníkov mali Andrásyovci mraziareň mäsa tzv. "ľadovňu", ktorá sa zachovala dodnes.

Obec bola podľa povahy a úrodnosti chotára zaradená do tretej kvalitatívnej skupiny. Rok 1816 bol medzníkom rapidného zhoršovania hospodárskych a spoločenských podmienok poddaných. V tomto roku odovzdal Jozef Andráš III. obec synovi Karolovi (III.). Patril medzi najkrutejších zemepánov v Gemeri. Hneď po príchode do obce začal zavádzať nebývalé poriadky. Odňal bez náhrady obecný dom a prestaval ho na svoje zemepanské sídlo. V jeho podzemných chodbách zriadil väznicu. Poddaným vzal okolité pozemky a pred kaštieľom zriadil honosný park.

Obr. č. 2: Kaštieľ Andrásyovcov



Zdroj: <http://www.vlachovo.eu>

Svojvoľne preradil chotár do druhej kvalitatívnej skupiny a zvýšil poddanské dávky a robotné povinnosti. Prisvojil si aj krčmy, jatku a mlyn. Poddaní museli v hámroch pracovať bezplatne. Cirkvi odňal polia a lúky, z výnosu ktorých boli vydržiavaní farár i učiteľ. Urbárskou meračkou odobral poddaným pôdu, ktorú si sami vyklčovali. Prísne zakázal zbierať v hore drevo na vykurovanie a prestal prideľovať i drevo na stavby a opravy domov. Akékoľvek previnenia a priestupky trestal veľmi kruto. Začal dlhoročný urbársky spor medzi grófom a vlachovskými poddanými. Keď podobné tvrdé poriadky mienil zavádzať aj v ďalších obciach, ktoré vlastnil, proti panskej nespravodlivosti sa spolu s Vlachovčanmi postavili i poddaní z Nižnej Slanej, Malej a Veľkej Polomy a Henckoviec. So svojimi sťažnosťami a žiadosťami o nápravu sa obracali priamo na palatína v Budíne a na cisársky dvor vo Viedni.



V roku 1828 počet obyvateľov vzrástol na 967, títo obyvatelia pracovali v baniach, v hámroch, pálili uhlie a furmančili. Začiatkom 19. storočia mala obec 4 hámre a 4 pece. V roku 1843 bola na príkaz Karola Andrásyho postavená vysoká pec, ktorá pracovala do konca 19. storočia, ale prácu v hámroch zastavili už v polovici 19. storočia. Postavenie Vlachovčanov nezlepšilo ani zrušené poddanstvo v roku 1848 a ani urbársky patent z roku 1853. Tieto reformy oslobodili od feudálnych čias len urbársku pôdu to jest pôdu, ktorá patrila k jednej celej usadlosti. Zvyšok pôdy zostal vo vlastníctve grófa.

V roku 1904 postihlo obec veľké nešťastie. V auguste vypukol v jednom z domov požiar. Obyvatelia boli v tom čase na poli a na iných pracoviskách. Požiar sa rýchlo rozširoval a zachvátil takmer celú obec. Keď obyvatelia dobehli k obydliam, nedalo sa už nič zachrániť. V zúfalom stave čakali, kým oheň dokoná dielo a sám zhasne. Obec bolo potrebné budovať od základov, a nebolo z čoho. Viacerí v tomto neutešenom položení opustili obec. V rokoch 1904-1911 odišli „za chlebom“ do sveta - do Ameriky, Kanady a inde. Po rokoch sa niekoľkí vrátili, ale boli aj takí, ktorí tam ostali natrvalo.

Ešte sa nezacelili rany z požiaru a už priniesla nové útrapy svetová vojna v rokoch 1914-1919. Mladí muži do nej narukovali v auguste 1914. Po nich neskôršie aj starší. Po roku 1916 sa situácia zhoršila a v ostatných vojnových rokoch dosahovala neznesiteľnú mieru. Obec bola v ťažkom rozpole až do určenia definitívnych československo-maďarských hraníc v roku 1919. Baníci vystupovali proti znižovaniu baníckych miezd a zatváraní baní. Po mníchovskom diktáte vzrastajú ceny tovaru, ako aj počet nezamestnaných.

Obyvatelia sa všemožne snažili o zlepšovanie životných podmienok. Združovali sa v svojpomocných spolkoch a družstvách. V obci úspešne pôsobilo potravné družstvo založené v roku 1919. V roku 1923 urbariálna spoločnosť kúpila grófsky mlyn (starý, v rozvalinách) a na jeho mieste postavila nový. V kaštieli bola v rokoch 1922-1932 umiestnená vojenská posádka delostrelcov. Po vybudovaní kasární v Rožňave sa odsťahovala. V roku 1936 obec kúpila kaštieľ na školské účely. Obyvatelia si

postavili 16 rodinných domov a viaceré opravili. V miestnej škole k dvom triedam pribudla roku 1931 tretia a od roku 1934 štvrtá.

V rokoch 1943-1944 vypuklo SNP, do ktorého sa zapojilo 30 mužov z obce. V januári 1945 bola obec ostreľovaná Nemcami a Maďarmi, ktorí však museli po 3 dňoch ustúpiť. Do národnoslobodzovacích bojov proti fašizmu nastúpilo celkom 106 mužov z obce.

HISTORICKÉ NÁZVY OBCE

1427 Alahpathaka – Lampertfalva

1470 Olahpathaka

1556 Vlahowa

1584 Villa Lamperti

1597 Oláhpathaka alias Lampertsdorf

1598 Vla chy Pataka

1773 Wlachowecz

1808 Wlachow

1920 Vlachovo

Symboly obce

Obec Vlachovo má 3 hlavné symboly, ktorými je erb, vlajka a pečať. Symboly obce Vlachovo sú zapísané v Heraldickom registri Slovenskej republiky pod signatúrou V-181/2001.

Erb obce: V erbe obce sú dominantné strieborné banícke kladivá, čo svedčí o baníckom pôvode obce. V insígniách prevláda zelená farba pozadia, zdôrazňujúca rozvoj pastierstva, neskôr roľníctva. Okrem zelenej farby je v insígniách aj farba zlatá a strieborná, čo dokumentuje náleziská vzácnych rúd v katastri obce.

Obr. č. 3: Erb obce Vlachovo




Zdroj: <http://www.vlachovo.eu>



Vlajka obce: Obecná vlajka má podobu siedmich pozdĺžnych pruhov bieleho, zeleného, žltého, zeleného, žltého, zeleného a žltého. Vlajka má pomer strán 2 : 3 a ukončená je tromi cípmi, t. j. dvomi zostrihmi, siahajúcimi do tretiny jej listu. Farebnosť pruhov na vlajke je daná farbami obecného erbu.

Obr. č. 4: Vlajka obce Vlachovo



Zdroj: <http://www.vlachovo.eu>

Pečať obce: Pri návrhu súčasnej pečate obce sa vychádzalo z pečatidla z roku 1636. V ňom sú hlavným symbolom opäť skrížené dve banícke kladivá, v strede porísk doprevádzané rastlinným motívom, pod kladivkami je navyše vyrytý kvet. Na starom pečatidle bol kruhopis SIGILLUM WLAHOWIENSE 1636. Na súčasnej pečati je kruhopis OBEC VLACHOVO.

Obr. č. 5: Pečať obce Vlachovo



Zdroj: <http://www.vlachovo.eu>

2 Obyvateľstvo

Medzi základné ukazovatele vývoja obce patria práve tie o vývoji a stave obyvateľstva. Dynamika pohybu a meniacej sa štruktúry populácie je odrazom pôsobenia vonkajších aj

vnútorných podmienok a ponúka podnety na rozvojové vízie, ako aj opatrenia do budúcnosti a preto jej treba venovať adekvátnu pozornosť.

2.1 Vývoj počtu obyvateľov

Vývoj počtu obyvateľov odzrkadľuje socio-kultúrne, demografické a ekonomické procesy prebiehajúce na úrovni celej spoločnosti, no sčasti je aj odrazom významu obce v štruktúre osídlenia a lokálnych zmien.

Za sledované obdobie rokov 2005 – 2015 možno pozorovať prevažne pokles počtu obyvateľov. Nasledujúca tabuľka č.2 poukazuje, že vývoj počtu obyvateľov v obci má klesajúcu tendenciu.

Trend vývoja počtu obyvateľov vyjadruje aj nasledujúci graf (graf č. 1), v ktorom je možno pozorovať vývoj počtu obyvateľov v sledovanom období. Zatiaľ čo ku koncu roka 2005 žilo v obci 916 obyvateľov, ku koncu roka 2015 to bolo 839 obyvateľov.

Z grafu je zrejmé, že počet obyvateľov klesal a v roku 2015 dosiahol najnižšiu hodnotu a to 839 obyvateľov.

Demografické prognózy ukazujú, že v roku 2020 by vo Vlachove mohlo žiť okolo 850 osôb a v roku 2040 okolo 820 osôb.

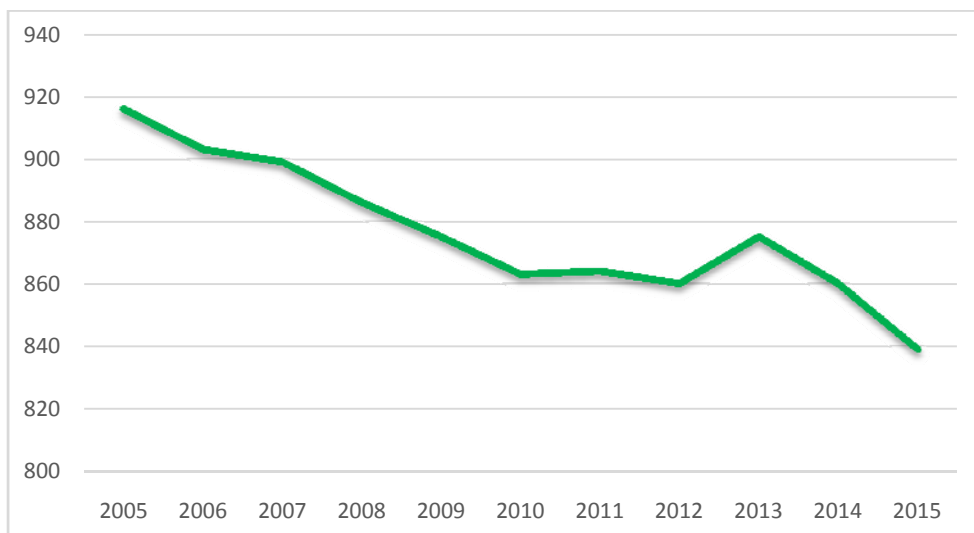
Tab.č. 2 – Vývoj počtu obyvateľov obce Vlachovo za roky 2005 -2015



Rok	2005	2006	2007	2008	2009	2010	2011	2012	2013	2014	2015
Počet obyvateľov k 31.12.	916	903	899	886	875	863	864	860	875	860	839

Zdroj: ŠÚ SR, 2016, interná evidencia obce

Graf č. 1 – Vývoj počtu obyvateľov obce Vlachovo za roky 2005 - 2015



Zdroj: ŠÚ SR, 2016, interná evidencia obce

2.2 Pohyb obyvateľstva

Prirodzený pohyb obyvateľstva

Počet obyvateľov je dynamická veličina a podlieha neustálym zmenám. Tieto sú vyvolané narodeniami a úmrtiami v obci a zároveň migráciou obyvateľov Vlachova do iných obcí a miest a migráciou obyvateľov iných obcí a miest do Vlachova. V tejto časti sa zameriame na analýzu počtu živonarodených a zomretých, konkrétne na prirodzený prírastok/úbytok ako rozdiel počtu živonarodených a počtu zomretých v obci za obdobie jedného roka.

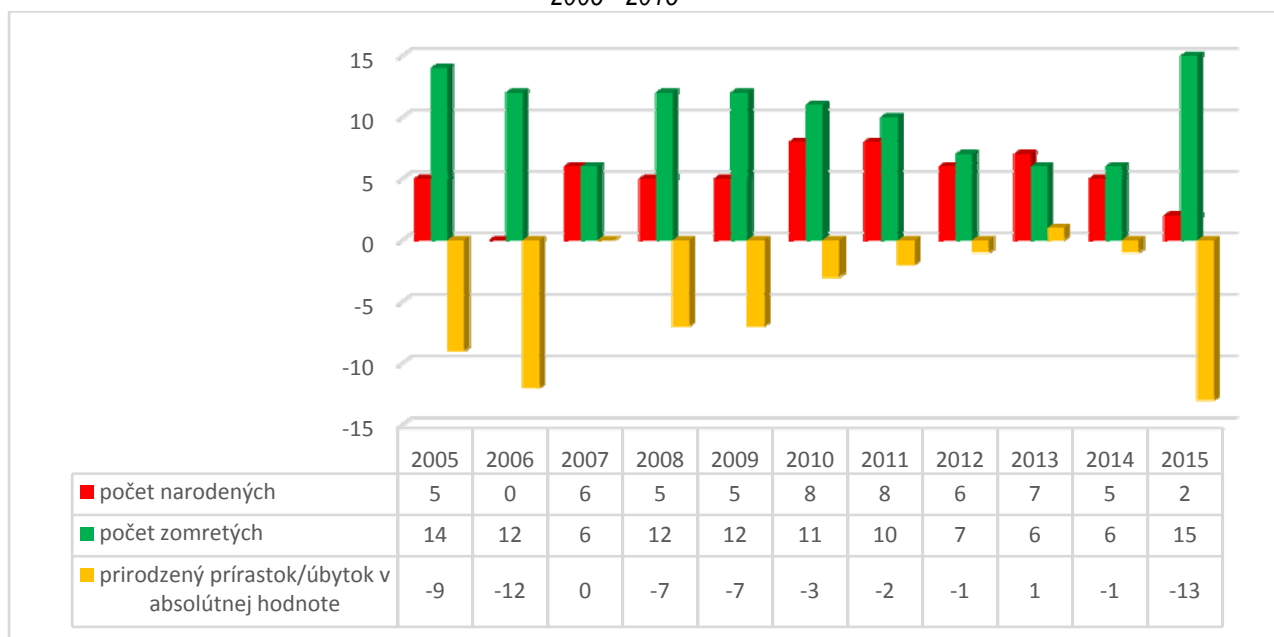
Počas rokov 2005 – 2015 nadobudol tento údaj v obci Vlachovo kladné hodnoty iba jedenkrát, a to v roku 2013, keď počet živonarodených v tomto roku prevažoval nad

počtom zomretých. Počas zvyšného obdobia sme nezaznamenali podobný jav a teda počet zomretých bol vyšší ako počet živonarodených, pričom najvyšší prirodzený úbytok zaznamenávame v roku 2015. Vzhľadom na záporné hodnoty sledovaného obdobia je potrebné vytvárať opatrenia zamedzujúce tomuto trendu; ako napríklad všestranne podporovať mladé rodiny a ich aktivity, čím možno podporiť pozitívny vývoj prirodzeného prírastku, tak ako vykazujú hodnoty v roku 2013.

Vývoj prirodzeného pohybu obyvateľov obce Vlachovo je zaznamenaný v tabuľke č. 3 a grafe č. 2.



Graf č.2, Tab.č. 3 – Počet živonarodených detí, počet zomretých obyvateľov a prirodzený prírastok za roky 2005 - 2015



Zdroj: ŠÚ SR, 2016, interná evidencia obce

Migračný pohyb obyvateľstva

Okrem prirodzeného pohybu má významný vplyv na vývoj počtu obyvateľov aj migračný pohyb obyvateľstva. Migračným pohybom rozumieme migráciu (imigráciu a emigráciu, resp. prisťahovanie a vysťahovanie), ktorú možno interpretovať aj ako indikátor celkovej atraktivity prostredia. Rozhodovanie obyvateľov, či vo svojej súčasnej lokalite zostanú, sa deje na základe mnohých faktorov: dostupných pracovných príležitostí, cenovej relácie nehnuteľností, kvality životného prostredia, dostupnosti sociálnych služieb, možnosti trávenia voľného času, kvality dopravnej infraštruktúry a podobne.

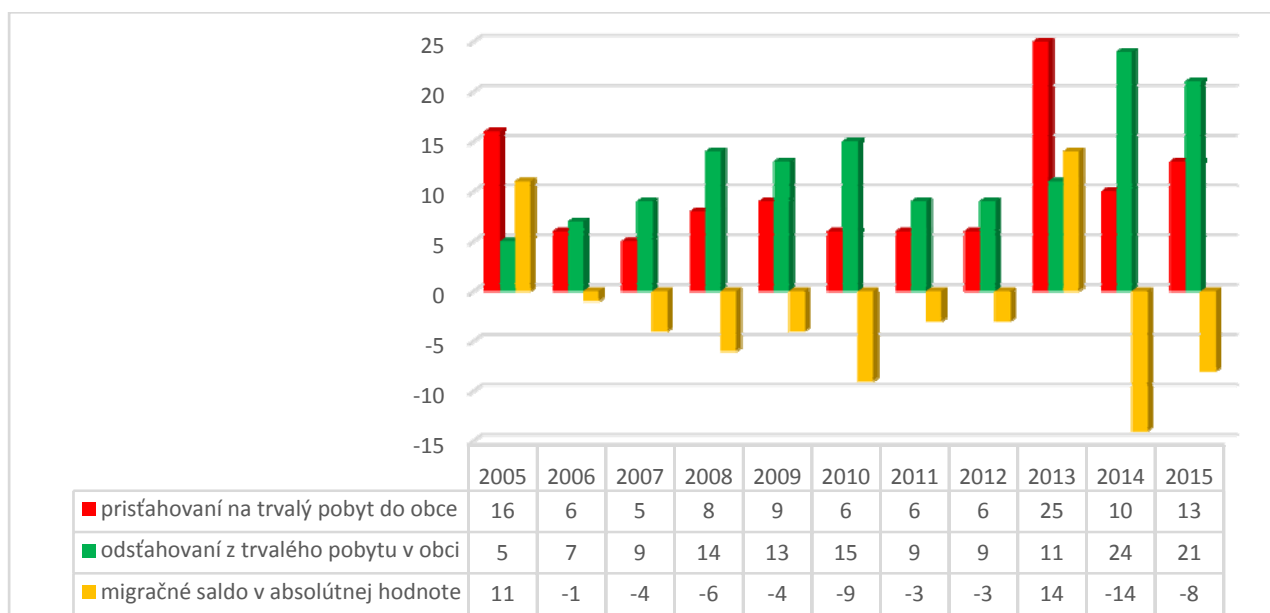
V prípade, že viac ľudí z lokality odchádza ako do nej prichádza, pravdepodobne existuje nesúlad medzi potrebami občanov a možnosťami lokality.

Ako je možné vidieť v tabuľke č. 4 a v grafe č.3, obec Vlachovo sa v súčasnosti vyznačuje vyšším počtom odsťahovaného obyvateľstva ako je počet prisťahovaných obyvateľov. Najvyšší migračný úbytok je možné pozorovať v roku 2014, kedy sa z obce odsťahovalo 24 obyvateľov, pričom počet prisťahovaných sa rovná počtu 10. V uplynulej dekáde pozorujeme migračný prírastok iba v rokoch 2005 a 2013, kedy počet prisťahovaných obyvateľov prevyšoval nad počtom vysťahovaných obyvateľov.

V tejto podkapitole bude okrem počtu obyvateľov, ktorí sa odsťahujú z obce, analyzovaný aj počet obyvateľov, ktorí sa prihlásili na trvalý pobyt. Ako vidno v tabuľke č. 4 a v grafe č. 3, do obce Vlachovo sa každoročne prisťahuje určitý počet obyvateľov. Doposiaľ najviac obyvateľov sa do obce prisťahovalo v roku 2005, 2013 a 2015.



Graf č. 3, Tab.č. 4 – Migračný pohyb obyvateľstva za roky 2005– 2015



Zdroj: ŠÚ SR, 2016, interná evidencia obce

Celkový pohyb obyvateľstva

Celkový pohyb obyvateľstva je kumulatívnou veličinou zahŕňajúcou prirodzený aj migračný pohyb obyvateľstva. Pre vedenie obce je potrebné poznať aj vývoj tohto ukazovateľa, keďže súhrnne vyjadruje pohyb obyvateľstva, ktorý je potrebné zohľadňovať pri stanovovaní priorít a cieľov rozvoja obce.

Vďaka spojitosti týchto dvoch faktorov dosahuje celkový prírastok obyvateľstva (sčítaním prirodzeného a migračného prírastku

obyvateľov) počas posledných sledovaných rokov viac menej záporné hodnoty.

Z tabuľky č. 5 je možné vidieť, že v obci Vlachovo dochádza k negatívnemu vývoju v počte obyvateľov, celkový prírastok bol zaznamenaný iba v rokoch 2005 a 2013. Najvyšší celkový prírastok bol zaznamenaný v roku 2013, kedy v dôsledku narodenia a prisťahovania pribudlo v obci 15 obyvateľov. Najväčší celkový úbytok (21 občanov) zaznamenala obec v roku 2015.

Tab.č. 5 – Celkový pohyb obyvateľstva za roky 2005 - 2015

Rok	2005	2006	2007	2008	2009	2010	2011	2012	2013	2014	2015
Prírodný prírastok/úbytok v absolútnej hodnote	-9	-12	0	-7	-7	-3	-2	-1	1	-1	-13
Migračné saldo v absolútnej hodnote	11	-1	-4	-6	-4	-9	-3	-3	14	-14	-8
Celkový prírastok/úbytok obyvateľstva v absolútnej hodnote	2	-13	-4	-13	-11	-12	-5	-4	15	-15	-21

Zdroj: ŠÚ SR, 2016, interná evidencia obce



2.3 Štruktúry obyvateľstva

Pre vedenie obce je okrem pohybu obyvateľstva nevyhnutné poznať aj jeho celkovú štruktúru. Len tak môžu byť prijaté vhodné opatrenia na zlepšenie kvality života obyvateľov. V tejto podkapitole sa zameriame na analýzu štruktúry obyvateľstva podľa

pohlavia, veku, národnosti, vzdelania či ekonomickej aktivity.

Keďže súčasné štruktúry obyvateľstva sú výsledkom určitého predchádzajúceho vývoja, pri ich hodnotení budeme vychádzať aj z predchádzajúcich rokov.

Veková a pohlavná štruktúra

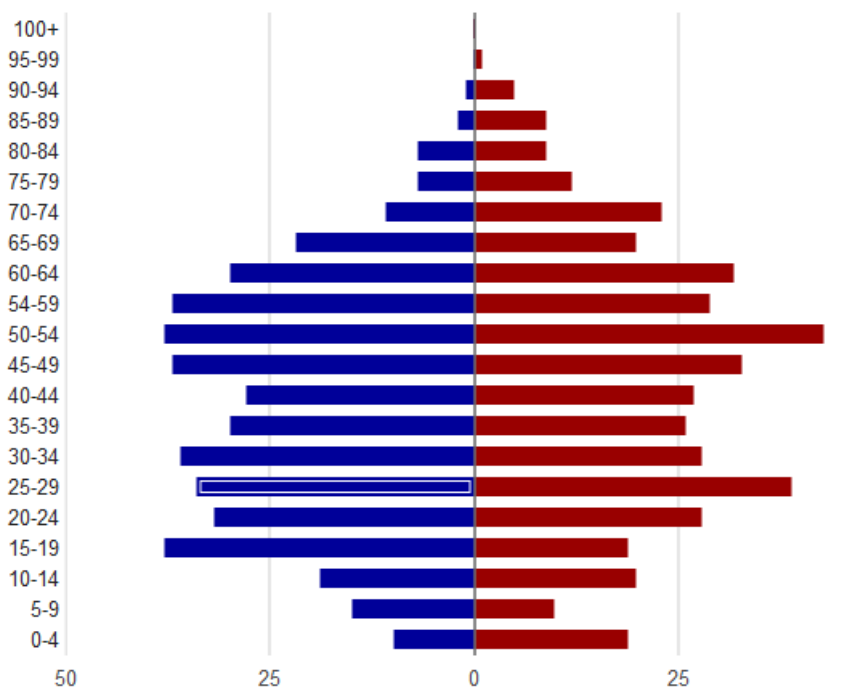
Poznanie vekovej štruktúry obyvateľstva môže byť užitočné predovšetkým z hľadiska plánovania sociálnych potrieb občanov. Napríklad neustále sa zväčšujúca skupina starších občanov môže indikovať potrebu budovania zdravotných stredísk, klubov či sociálnych zariadení pre seniorov. Naopak, zväčšujúca sa skupina mladých ľudí pravdepodobne vyvolá potrebu budovania detských ihrísk, centier voľného času, škôlok, škôl a podobne.

Údaje zo SODB z roku 2011 dokumentujú, že v obci Vlachovo žije cca 74 % obyvateľov

v produktívnom veku, cca 11 % obyvateľov v predproduktívnom a cca 15 % v poproduktívnom veku. Medzi strednodobými zámermi samosprávy je prilákať do obce viac mladých ľudí a v aktuálnom programovom období plánuje obec zrealizovať viacero aktivít atraktívnych pre potenciálnych občanov.

Pohlavná štruktúra obyvateľstva obce Vlachovo je pomerne vyrovnaná. Najnovšie dostupné údaje o pohlavnej štruktúre obyvateľstva z roku 2015 dokumentujú, že v obci žije 407 žien a 432 mužov.

Graf č.4 – Štruktúra obyvateľstva podľa pohlavia a veku



Zdroj: ŠÚ SR, SODB 2011, interná evidencia obce



Národnostná štruktúra

Vychádzajúc z údajov zo sčítania obyvateľov, domov a bytov (SODB) z roku 2011, najviac obyvateľov obce je slovenskej národnosti, pričom ich podiel na celkovom počte obyvateľov predstavuje 96,88 % (tabuľka č. 6). Druhou najpočetnejšou národnosťou je maďarská národnosť, ku ktorej sa hlási 0,35 % obyvateľov.

Ostatné národnosti boli zastúpené len jedným obyvateľom, takže podiel týchto národností na celkovom počte obyvateľov predstavoval 0,12 %. Pri 2,65 % obyvateľov národnosť zistená nebola.

Aj napriek tejto skutočnosti je možné konštatovať, že v obci Vlachovo jednoznačne prevažuje obyvateľstvo slovenskej národnosti.

Tab. č. 6- Národnostné zloženie obyvateľstva

Národnosť	Absolútne hodnoty	Relatívne hodnoty (%)
slovenská	839	96,88
maďarská	3	0,35
ostatné	1	0,12
nezistené	23	2,65
spolu	866	100

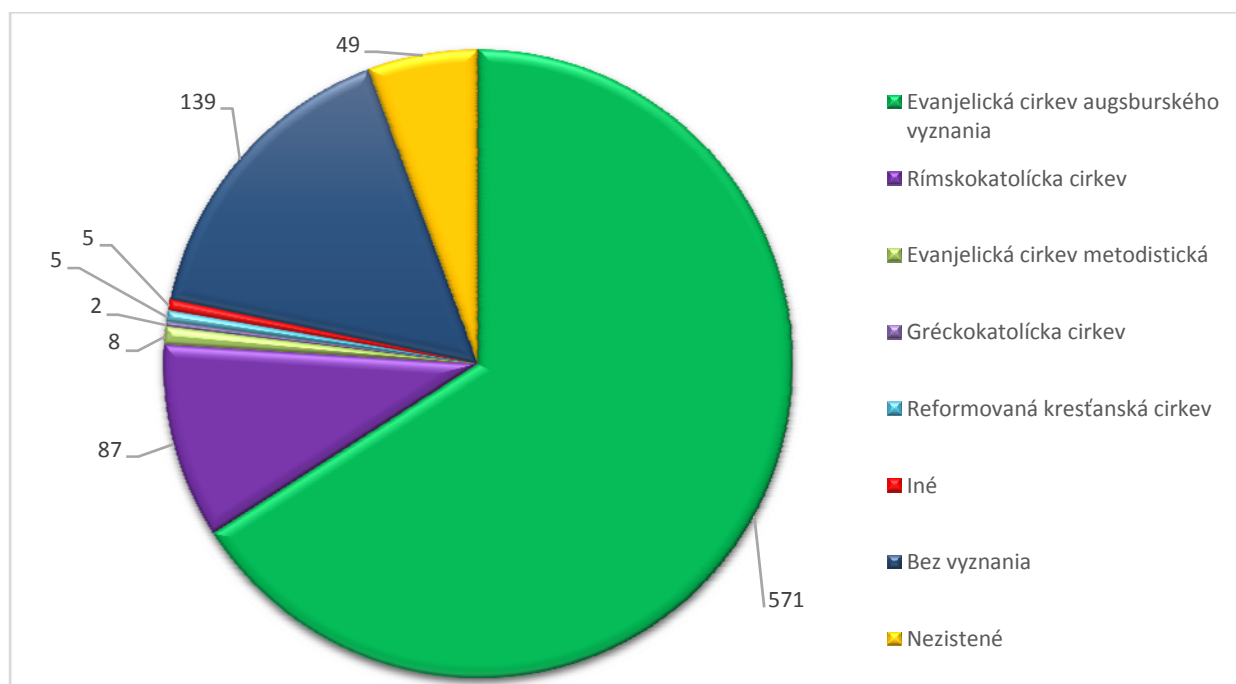
Zdroj: ŠÚ SR, SODB 2011, interná evidencia obce

Religiózna štruktúra

Podobne ako národnosť, aj náboženské zloženie má vplyv na vývoj a myslenie spoločnosti. Podľa sčítania z roku 2011 sa v obci Vlachovo hlási najviac obyvateľov k Evanjelickej cirkvi augsburského vyznania (65,9 %), druhou najpočetnejšou skupinou sú obyvatelia rímskokatolíckeho vierovyznania

(10 %). Je tu zastúpených aj niekoľko ďalších vierovyznaní, avšak s menšou početnosťou svojich príslušníkov – napríklad Evanjelická cirkev metodistická, Gréckokatolícka cirkev, Reformovaná kresťanská cirkev, Starokatolícka cirkev a iné. Vyše 16% obyvateľov sa nehlási k žiadnemu vierovyznaniu (graf č. 5).

Graf č. 5 - Štruktúra obyvateľstva podľa vierovyznania za rok 2011 (%)



Zdroj: ŠÚ SR, SODB 2011, interná evidencia obce

Vzdelanostná štruktúra



Ako je vidieť v tabuľkeč. 7, na základe posledných dostupných údajov z roku 2011 majú obyvatelia Vlachova vo väčšine prípadov ukončené úplné stredné odborné vzdelanie s maturitou (23,67%) alebo učňovské vzdelanie bez maturity (16,51%). Vysoký podiel predstavuje obyvateľstvo so základným vzdelaním, ktorý z celkového počtu obyvateľov Vlachovatvorí 14,08%.

Podiel obyvateľov s vysokoškolským vzdelaním sa nachádza z hľadiska početnosti na štvrtom mieste. Vysoké zastúpenie majú aj obyvatelia bez školského vzdelania (10,74 %), ide o deti, ktoré ešte neukončili základnú školu.

V súlade s celoslovenským trendom je tiež možné v budúcnosti očakávať zvyšovanie podielu obyvateľov s vysokoškolským vzdelaním, čo je pre ďalší rozvoj obce priaznivým faktorom.

Tab. č. 7 - Štruktúra obyvateľstva podľa dosiahnutého vzdelania za rok 2011

Vzdelanie	Absolútne hodnoty	Relatívne hodnoty (%)
Vysokoškolské doktorandské	4	0,46
Vysokoškolské II. stupeň	104	12,0
Vysokoškolské I. stupeň	25	2,88
Vyššie odborné	17	1,96
Úplné stredné všeobecné	42	4,84
Úplné stredné odborné s maturitou	205	23,67
Úplné stredné učňovské s maturitou	32	3,7
Stredné odborné bez maturity	66	7,62
Učňovské bez maturity	143	16,51
Základné	122	14,08
Bez školského vzdelania	93	10,74
Nezistené	13	1,5
Spolu	866	100

Zdroj: ŠÚ SR, SODB 2011, interná evidencia obce

Štruktúra obyvateľstva podľa ekonomickej aktivity

Rovnako ako pri predchádzajúcich štruktúrach obyvateľstva (národnostná, religiózna a vzdelanostná štruktúra) sme vychádzali z posledných dostupných údajov za rok 2011. Obec Vlachovo mala v tomto roku 51,27 % ekonomicky aktívneho obyvateľstva (EAO), pričom podiel pracujúcich v rámci EAO dosahoval 76,6 %. Podiel pracujúcich z celkového počtu obyvateľov Vlachova bol

39,26% a nezamestnaných 9,58 %. Vysoký podiel na celkovom počte obyvateľov mali nepracujúci dôchodcovia (25,05 %) a závislé osoby (20,67%), medzi ktoré patria deti do 16 rokov, študenti stredných a vysokých škôl a osoby v domácnosti. Do kategórie „ostatní nezávislí“ patrili podľa metodiky SODB osoby na rodičovskej dovolenke (ktorých pracovný pomer trval – viď tab. č. 8, graf č. 6).

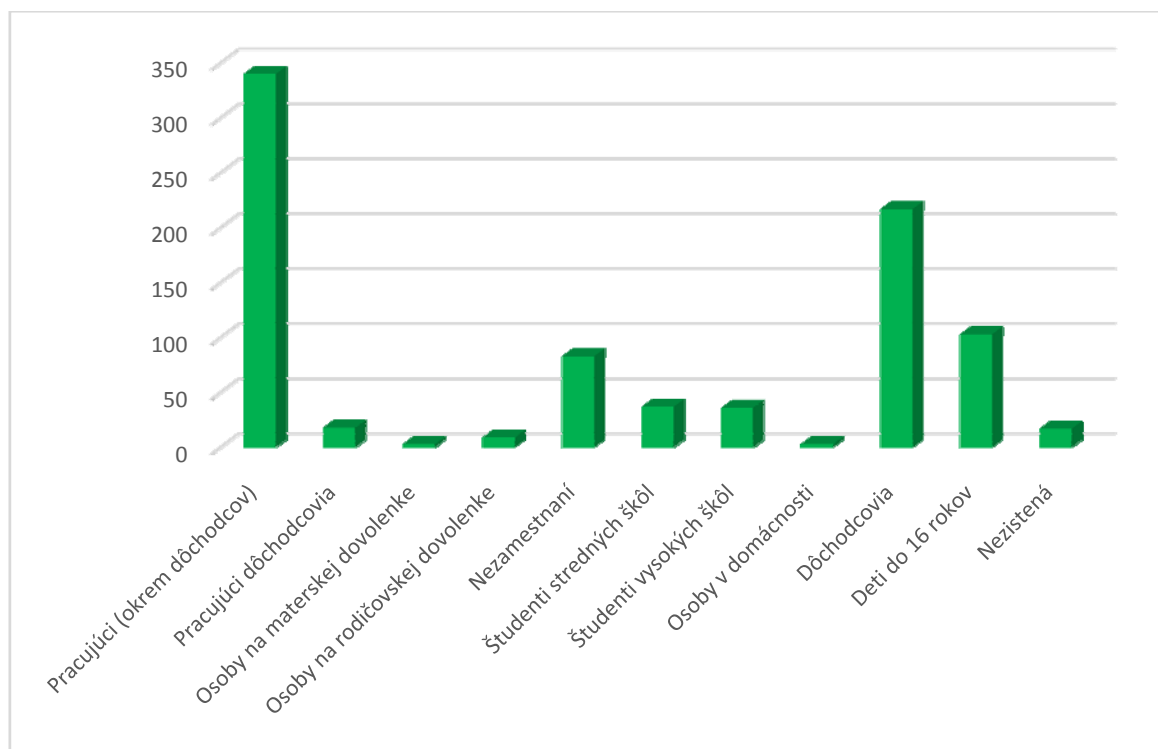
Tab. č. 8 – Obyvatelia podľa ekonomickej aktivity za rok 2011



Ekonomická aktivita	Počet v absolútnej hodnote	Percentuálny podiel na celkovom počte obyvateľov (%)
Pracujúci (okrem dôchodcov)	340	39,26
Pracujúci dôchodcovia	18	2,07
Osoby na materskej dovolenke	3	0,35
Osoby na rodičovskej dovolenke	9	1,04
Nezamestnaní	83	9,58
Študenti stredných škôl	37	4,27
Študenti vysokých škôl	36	4,16
Osoby v domácnosti	3	0,35
Dôchodcovia	217	25,05
Deti do 16 rokov	103	11,9
Nezistená	17	1,96
Z toho ekonomicky aktívni	444	51,27

Zdroj: ŠÚ SR, SODB 2011, interná evidencia obce

Graf č. 6 - Obyvatelia podľa ekonomickej aktivity za rok 2011



Zdroj: ŠÚ SR, SODB 2011, interná evidencia obce

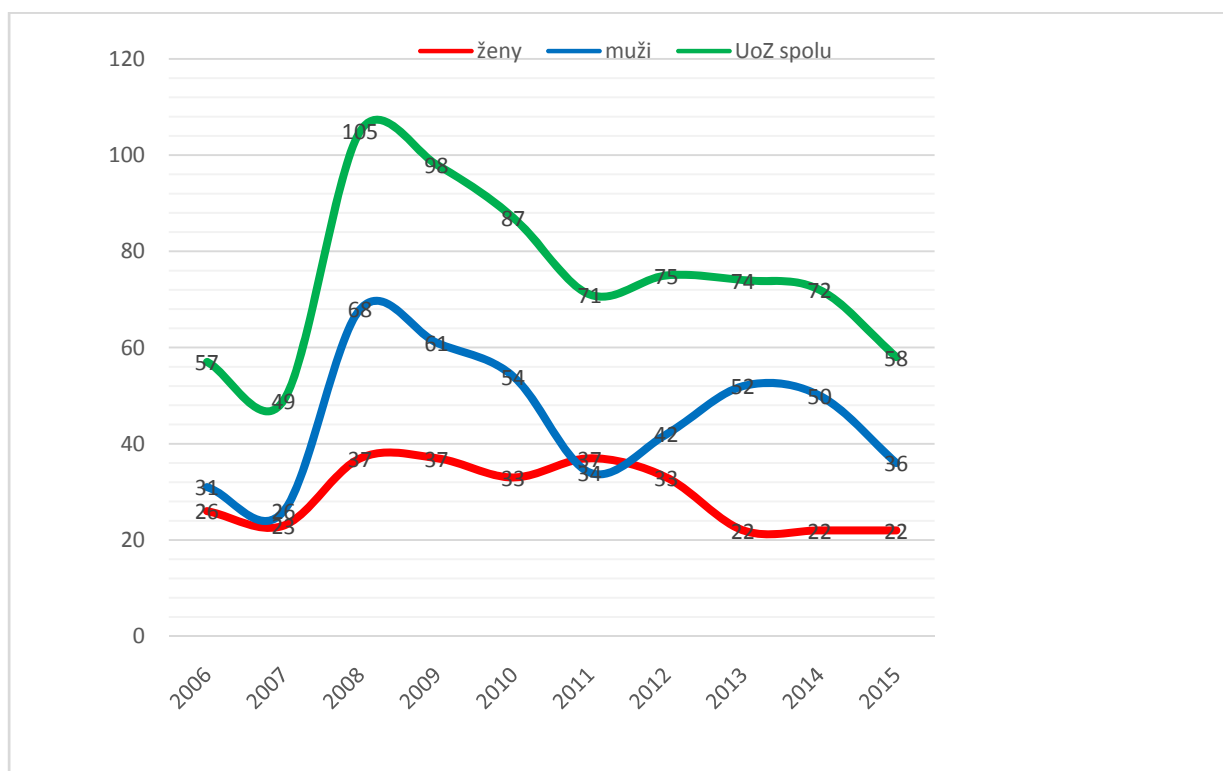


Nezamestnanosť

Počet uchádzačov o zamestnanie za sledované obdobie dosiahol svoj vrchol v roku 2008, kedy bolo zaznamenaných 105 osôb. Po roku 2008 prevažoval v nezamestnanosti klesajúci trend, ktorý pokračuje až do súčasnosti. Pri tomto tempe poklesu

nezamestnanosti by sa v nasledujúcom období mohol počet UoZ dostať na úroveň z obdobia pred finančnou krízou. Z hľadiska pohlavnej štruktúry nezamestnaných prevažujú vo väčšine sledovaných rokov muži (s výnimkou roku 2011). V roku 2015 bolo nezamestnaných mužov 36, čo predstavuje vyše 62 % z celkového počtu UoZ.

Graf č.7: Vývoj počtu uchádzačov o zamestnanie v obci Vlachovo v rokoch 2006 – 2015



Zdroj: Ústredie práce, sociálnych vecí a rodiny, 2016

Tab. č. 9 - Vývoj počtu uchádzačov o zamestnanie v obci Vlachovo v rokoch 2006 – 2015

rok	2006	2007	2008	2009	2010	2011	2012	2013	2014	2015
ženy	26	23	37	37	33	37	33	22	22	22
muži	31	26	68	61	54	34	42	52	50	36
spolu	57	49	105	98	87	71	75	74	72	58

Zdroj: Ústredie práce, sociálnych vecí a rodiny, 2016



3 Domový a bytový fond

Dôležitou funkciou obce Vlachovoje jej obytná funkcia.

Z dát zo sčítania domov a bytov z roku 2011 sa v obci nachádza spolu 317 domov, z toho je 255 obývaných a 62 neobývaných, pričom medzi neobývanými domami sa nachádzajú aj domy určené na rekreáciu (32 domov).

Medzi obývanými domami majú prevahu rodinné domy (246 domov), čo je prirodzené, vzhľadom na skutočnosť, že Vlachovo je vidiecka obec, pre ktorú je zástavba rodinných domov typická.

Podľa formy vlastníctva v obci jednoznačne dominujú domy vo vlastníctve fyzických osôb

(236 domov), čo je rovnako typické pre vidiecku obec.

Z hľadiska obdobia výstavby sú vo Vlachove najpočetnejšie domy z rokov 1946 – 1990, kedy tu nastal najvýraznejší rozmach vo výstavbe. Následne (v rokoch 1991 – 2000) nastal útlm výstavby a od roku 2001 dochádza k miernemu oživeniu výstavby rodinných domov.

Čo sa týka bytového fondu v obci Vlachovo, nachádza sa tu 279 obývaných a 60 neobývaných bytov.

Z hľadiska vlastníctva tu dominujú byty vo vlastných rodinných domoch – 225 bytov.

Rozvojom a podporou domovej výstavby je možné prilákať do obce mladé rodiny, výhodou obce je jej blízkosť k väčším mestám.

Tab. č. 10 Domy a byty podľa formy vlastníctva

Domy podľa typu							
Rodinné – obývané		Bytové – obývané		Obývané		Neobývané	
246		3		255		62	
Domy podľa vlastníctva							
Fyzické osoby	Štát	Obec	Iné právnické osoby	Kombinácia vlastníkov	Iné		
236	1	1	2	6	1		
Domy podľa obdobia výstavby							
Do roku 1945		1946 – 1990		1991 – 2000		2001 – neskôr	
53		167		18		6	
Byty podľa vlastníctva							
Vlastné byty v bytových domoch	Byty vo vlastných rodinných domoch	Obecné byty	Družstevné byty	Iné			
16	225	1	10	22			

Zdroj: ŠÚ SR, SODB 2011, Interná evidencia OÚ



4Občianska vybavenosť

Školstvo

Základná škola s Materskou školou vo Vlachove 1. – 4. roč. vznikla v roku 1963, od roku 2002 pôsobí ako samostatný právny subjekt. Obidve inštitúcie sídlia v jednej budove. Obec financuje z originálnych kompetencií materskú školu, školský klub a školskú jedáleň. Žiaci základnej školy sú spojení do jednej triedy. V školskom roku 2015/2016 základnú školu navštevuje 16 žiakov. Škola má 6zamestnancov.

Popoludňajšie aktivity školy sú zamerané na správne využívanie voľného času detí. Žiaci majú možnosť venovať sa svojim záujmovým aktivitám v ŠKD a v záujmových krúžkoch.

Škola sa snaží svojim vyučovacím procesom a mimoškolskou činnosťou prispôbiť podmienkam a potrebám súčasnej doby. Zapája sa do rôznych súťaží, olympiád, prehliadok a vystúpení.

Vzhľadom na neustále klesajúci počet narodených detí je existencia základnej školy v budúcnosti ohrozená.

Obr.č.6 – ZŠ s MŠ Vlachovo



Zdroj: Interná evidencia obce

Materská škola vo Vlachove sídli v spoločnom objekte so ZŠ. V súčasnosti má materská škola 1 triedu a navštevuje ju 18 detí. MŠ má celkovo 2 zamestnancov.

Zdravotná a sociálna starostlivosť

Zdravotnú starostlivosť pre obyvateľov obce Vlachovo poskytuje zdravotné stredisko, kde je: ambulancia všeobecného lekára pre dospelých a ambulancia detského lekára.

Sociálnu starostlivosť vo forme opatrovateľskej služby pre odkázaných občanov, starých a osamelo žijúcich občanov obec neposkytuje a neorganizuje ani spoločné stravovanie. V obci sa nenachádzajú domovy dôchodcov ani ústavy, nachádza sa tu však chránená dielňa, v ktorej sú poskytované zdravotnícke a masážne služby. V súčasnosti má 2 zamestnancov.

Ochrana obyvateľov a majetku

Obec môže byť dobrým miestom pre život len v prípade, že sa obyvatelia cítia bezpečne. Z tohto dôvodu je cieľom obce poskytnúť v spolupráci s inými orgánmi bezpečnosť nielen ľuďom žijúcim vo Vlachove, ale aj ich majetku. V prípade, že v obci vypukne požiar, je možné situáciu promptne riešiť vďaka prítomnosti Dobrovoľného hasičského zboru, ktorý využíva 2 požiarne vozidlá a má 80 členov. Pracovisko Obvodného oddelenia policajného zboru sa v obci nenachádza.

Spádovosť obce

Sídla viacerých úradov a inštitúcií, ktoré nie sú dostupné obyvateľom priamo v obci Vlachovo, sa nachádzajú v okresnom meste Rožňava, resp. v susednom meste Dobšiná. V Rožňave je sídlo pracoviska daňového úradu, okresného súdu, okresného riaditeľstva hasičského a záchranného zboru, pracoviska okresného úradu, územného úradu práce, sociálnych vecí a rodiny a okresného úradu životného prostredia. Sídlom matričného úradu a pracoviska obvodného oddelenia policajného zboru sa nachádza v Dobšinej. Sídlom územnej vojenskej správy sa nachádza v Košiciach.



Tab. č. 11 Spádovosť obce Vlachovo

Úrad	Sídlo
sídlo Matričného úradu	Dobšiná
sídlo pracoviska Daňového úradu	Rožňava
sídlo pracoviska Obvodného oddelenia policajného zboru	Dobšiná
sídlo Okresného súdu	Rožňava
sídlo Okresného riaditeľstva Hasičského a záchranného zboru	Rožňava
sídlo pracoviska Okresného úradu	Rožňava
sídlo Územnej vojenskej správy	Košice - sever
sídlo územného Úradu práce, sociálnych vecí a rodiny	Rožňava
sídlo Okresného úradu životného prostredia	Rožňava

Zdroj: Interná evidencia OÚ

Kultúrne-historické pamiatky

Obec Vlachovo má bohatú históriu nielen z pohľadu historických udalostí. Významné postavenie v nej zastávajú historické pamiatky a pamätihodnosti obce.

Huta Karol

V roku 1843 dal gróf Karol Andrássy postaviť vo Vlachove prvú vysokú pec na spracovanie železnej rudy „Huta Karol“ a dva hámre na rieke Slaná. Huta bola v prevádzke v rokoch 1870 – 1907. Od roku 1900 železiareň s hutou prevádzkovala Rimavsko-muránska salgotarjárska spoločnosť, ktorá definitívne zastavila výrobu v roku 1907. Vysoká pec Karol (Huta Karol) je zapísaná ako technická pamiatka v štátnom zozname. Dokumentuje dnes už historickú technológiu výroby surového železa na drevenom uhlí, okrem toho upútava aj svojím architektonickým prevedením. Objekt Huty Karol je v súčasnosti v správe Slovenského technického múzea Košice.

Obr. č. 7 – Huta Karol



Zdroj: Interná evidencia OÚ

Evanjelický kostol

Kostol pochádzajúci z 15. storočia je pôvodne románskou niekoľkokrát prestavovanou stavbou. Stojí na vyvýšenom mieste v strede obce a je obohnaný ochranným múrom so strieňami zo 17. stor. Z gotického obdobia sa zachovala veža s lomeným kamenným gotickým portálom, ako aj obvodové múry lode s kamennými oknami. V interiéri kostola sú zachované tri pruské klenby z roku 1871. Svätyňa je zaklenutá konchou. Vchod do veže kostola je uzavretý ručne kovanou železnou bránou zo 16. storočia.

Obr. č. 8 – Evanjelický kostol



Zdroj: Interná evidencia OÚ



Kaštieľ Andrásyovcov

Andrásyovský kaštieľ vo Vlachove bol postavený v prvej polovici 19. stor. je majetkom obce od roku 1936. V rokoch 2004/2005 bol rekonštruovaný z prostriedkov fondu SAPARD a obce Vlachovo.

Obr. č. 9 – Kaštieľ Andrásyovcov



Zdroj: Interná evidencia OÚ

Historický park s rybníkmi

Bol súčasťou nádvorja a blízkeho okolia kaštieľa Andrásyovcov. Z pôvodnej stromovej výsadby sa zachoval chránený strom brest horský a takmer vyše storočný jaseň pred kaštieľom. Bývalé grófske rybníky dnes patria Slovenskému rybárskemu zväzu v Rožňave, ktorý ich využíva na športové rybárstvo a chov kaprovitých rýb.

Obr. č. 10 – Rybníky vo Vlachove




Zdroj: Interná evidencia OÚ

Grófska ľadovňa

Situovaná je v kamennom svahu s lesným porastom pri rieke Slaná. Je pozoruhodnou a v rámci Slovenska ojedinelou technickou pamiatkou, ktorá pôvodne slúžila ako prírodná chladiareň ulovenej zveriny pre grófsku rodinu. Má tvar malej egyptskej pyramídy s dvojpodlažnou stavebnou konštrukciou. V spodnej časti vytesanej jaskyne bývali uložené ľadové kryhy z blízkeho rybníka a rieky, ktoré ochladzovali uložené potraviny počas celého roka.

Obr. č. 11 – Grófska ľadovňa



Zdroj: Interná evidencia OÚ

Voľnočasové a športové aktivity

Obec Vlachovo žije aktívnym kultúrno-spoločenským životom, o čom svedčí viacero záujmových spolkov a združení. Spolky sú aktívne a nápomocné obci pri organizovaní kultúrno-spoločenských a športových podujatí. Každoročne sa zostavuje Kalendár kultúrno-spoločenských a športových podujatí obce Vlachovo. Záujem občanov o podujatia sa zvyšuje, čomu nasvedčuje okrem miestneho obyvateľstva aj účasť občanov z okolitých obcí a miest. Viaceré akcie majú nadregionálny a celoslovenský charakter.

Medzi najvýznamnejšie podujatia organizované v obci patria:

- Turistický výstup na Stromiš
- Fašiangy vo Vlachove
- Jozefské jarné spevy
- Vlachovské hry
- Vlachovská hostina



- Vlachovská gubajka
- Prechod „Muzikantským chodníkom“
- Vlachovský remeselnícky jarmok a Folklórny festival

Obr. č. 12 – Jozefské jarné spevy



Zdroj: Interná evidencia OÚ

V obci pôsobí viacero spolkov a združení:

- Občianske združenie Stromíš
- Miestny odbor Matice Slovenskej
- Miestna organizácia Jednoty dôchodcov Slovenska
- Folklórny súbor Stromíš
- Telovýchovná jednota Družstevník Vlachovo
- Dobrovoľný hasičský zbor
- Poľovnícke združenie Jasenový vrch
- Vlachovo Motorsport Rally team
- Motocrossový klub Vlachovo
- Cirkevný spevácky zbor Agapé
- Hudobné skupiny – Sako, Trend, Relax, Starovlachovská kapela.

Obr. č. 13 – Folklórny súbor Stromíš



Zdroj: Interná evidencia obce

V budove obecného úradu funguje aj obecná knižnica. V knižnici je vyše 3600 kníh. Nachádzajú sa tu aj všetky doterajšie vydania vlachovských novín Stromíš, publikácie o obci Vlachovo, propagačný a informačný materiál o regióne Horný Gemer a iné.

Športové aktivity v obci sú obmedzené počtom športovísk a ich dostupnosťou. V obci sa nachádza futbalové ihrisko, multifunkčné ihrisko, kúpalisko, amfiteáter, pingpongová miestnosť a posilňovňa v spoločenskom klube obce.

Obec reprezentuje futbalový klub TJ Družstevník Vlachovo.

Veľký potenciál na rozvoj voľnočasových aktivít a cestovného ruchu má okolie chovných rybníkov, ktoré by mohlo poskytovať oddychovú zónu. Veľký potenciál prilákať nových návštevníkov má sprevádzkovanie kúpaliska a turistickej ubytovne, aj preto sa obec v rámci aktuálneho programového obdobia bude snažiť tieto priestranstvá zveľadiť.

V zámeroch obce je tiež rekonštrukcia a modernizácia spoločenského klubu a športovej tribúny.

5 Technická infraštruktúra

Elektrická energia

Východným okrajom územia prechádza elektrické vedenie 110 kV v smere Rožňava – Dobšiná. Vlachovo je zásobované elektrickou energiou po 22 kV vonkajšom vedení VN 236 263 Rožňava – Dobšiná.

V rámci elektrickej prenosovej a distribučnej sústavy sa v obci nachádzajú 2 trafostanice. Jednotlivé trafostanice sú napojené 22 kV vonkajšími prípojkami. Elektráreň sa vo Vlachove nenachádza. Zásobovanie elektrickou energiou je kapacitne postačujúce.

Plynofikácia

Obec Vlachovo je plne plynofikovaná od roku 1999. Je zásobovaná z vysokotlakového plynovodu v smere Nižná Slaná – Dobšiná, z ktorého je vedená prípojka do regulačnej stanice obce. Koneční odberatelia sú napojení



na strednotlakové rozvody prostredníctvom prípojok ukončenými domovými regulátormi. Na plyn je pripojených 90 % domácností. Vzhľadom na ceny plynu sa vrátilo veľa domácností k pôvodným zdrojom vykurovania – drevnou hmotou.

Vodovodná sieť

Zásobovanie pitnou vodou zabezpečuje vodovodná sieť v správe Východoslovenskej vodárenskej spoločnosti a.s. Košice. Voda z prameňov zo zbernej záchytky prameniska „pod Stromišom“ je privádzaná do úpravne vody, kde sa chemicky upravuje. Celková dĺžka rozvodov je 4260 m. Voda tečie samospádom cez vodovodnú sieť k odberateľom. Každý odberateľ je pripojený cez samostatnú prípojku ukončenú vodomermom. Súčasný vodovod z roku 1968 je technicky zastaralý a pre vysokú poruchovosť si vyžaduje neustále opravy.

Telekomunikácie a internet

Obec je pričlenená do primárnej oblasti a uzlového telefónneho obvodu Rožňava. Telekomunikačná sieť je napojená na digitálnu telefónnu ústredňu. Telefónny rozvod je realizovaný vzduchom, čiastočne káblom uloženým v zemi, z ktorého sú zrealizované jednotlivé telefónne prípojky pre jednotlivé objekty. Miestne telefónne rozvody sú vedené ako vonkajšie na drevených stĺpoch. V obci je vybudovaný stožiar na šírenie signálu GSM 900/1800 pre operátorov T-Mobile Slovensko a Orange Slovensko.

Obec má pokrytie všetkých mobilných operátorov, pričom toto je vyhovujúce na území celej obce. Internetové pripojenie je zabezpečené, internetová kaviareň sa v obci nenachádza, rovnako ani telefónny automat.

Kanalizácia

V obci Vlachovo nie je vybudovaná kanalizačná sieť. Odkanalizovanie je riešené dielčimi kanalizáciami a individuálne do žump,

ktoré musia spĺňať požiadavky nepriepustnosti. Likvidáciu obsahu žump zabezpečuje Východoslovenská vodárenská spoločnosť, a.s. vývozom do ČOV v Rožňave na požiadanie občanov. Obec má spracovanú projektovú dokumentáciu na výstavbu kanalizácie a ČOV. I napriek vysokým nákladom patrí dobudovanie kanalizácie medzi významné rozvojové ciele obce v aktuálnom programovom období.

Odpadové hospodárstvo

Obec má vo vlastníctve účelové nákladné auto - popolový voz, prostredníctvom ktorého realizuje zber tuhého komunálneho odpadu vo vlastnej réžii. Odpad odváža raz týždenne na autorizovanú skládku v katastri obce Štítnik. Plánovaná je výstavba obecného zberného dvora.

Separovanie domového odpadu sa v obci realizuje od roku 2003. Medzi separované komodity patria: sklo, plastové fľaše, textil, zmiešané plasty, papier, Tetra-paky, elektronický odpad, akumulátory. Separovaním domového odpadu obec znižuje tonáž tuhého komunálneho odpadu vyvázaného na skládku a tým aj náklady na vývoz a uskladnenie odpadu. Separovaný odpad je odvážaný 1 x za mesiac.

6 Ekonomická štruktúra

V obci Vlachov pôsobia viaceré fyzických a právnických osôb, ktoré svojou činnosťou prispievajú k tvorbe HDP a k rozvoju obce prostredníctvom miestnych daní a ponuky pracovných príležitostí. V súčasnej dobe sa miestni podnikatelia zameriavajú na reštauračnú, ubytovacia a obchodnú činnosť, opravu a údržbu strojných zariadení, ťažbu a predaj dreva, na výrobu výrobkov z dreva, stolárstvo, čalúnnictvo, poradenskú činnosť a i.

Prehľad podnikateľských subjektov znázorňuje tab.č. 12.



Tab. č.12: Podnikateľské subjekty v obci Vlachovo

Podnikateľské subjekty v obci	
názov subjektu	zameranie
Poľnohospodárske družstvo	poľnohospodárska výroba, chov dobytka, oviec, výroba biohumusu
Strešint – Milan Genčanský živnosť	ubytovacie, reštauračné služby, stavebné práce, pohostinská činnosť
Ing. Miloslav Gál – GAL živnosť	výroba stavebno-stolárska a tesárska, elektrotechnik – špecialista, klampiarstvo
CORVEX – Miloš Labuzík živnosť	ťažba dreva a pridružené služby, vnútroštátna nákladná cestná doprava
GEMMAX –Miroslav Hronec živnosť	výroba piliarska a impregnácia dreva, výroba výrobkov z dreva, staviteľ, výroba hier
Marek Černaj živnosť	počítačové služby
STOZAM – Juraj Švec živnosť	stavebno–zámočnícke práce
Marek Adami – živnosť	počítačové služby
MIGARD – Darina Gomoryová	prevádzkovanie nákladnej dopravy
MGR. Štefan Šivec	stolárstvo, tesárstvo
SEN COMPUTER s.r.o.	veľkoobchod s kancelárskymi strojmi
DACHTECH s.r.o.	stolárstvo, strechárstvo
ELGON s.r.o.	geodetické a kartografické činnosti
PDB trading s.r.o.	kúpa tovarov na účely predaja konečnému spotrebiteľovi
MTH, s.r.o.	služby pre rastlinnú a živočíšnu výrobu, výroba hotových krmív

Zdroj: Interná evidencia OÚ

7 Rozpočet a finančné hospodárenie obce

Rozpočet Vlachova na rok 2015 bol zostavený podľa ustanovenia § 10 odsek 7 zákona č. 583/2004 Z. z. o rozpočtových pravidlách územnej samosprávy a o zmene a doplnení niektorých zákonov v znení neskorších predpisov.

Obec pri príprave rozpočtu plánovala v roku 2015 dosiahnuť vyrovnanosť príjmov a výdavkov, kedy hodnota príjmov aj výdavkov bude predstavovať 330 899,00€. Podľa rozpočtu, bežné príjmy majú byť v roku 2015 vyššie ako bežné. Naopak, v kapitálovej oblasti obec pri zostavovaní rozpočtu na rok 2015 predpokladala, že výška kapitálových výdavkov

prevýši kapitálové príjmy (tab. č. 14). Pre porovnanie uvádzame aj rozpočet Vlachova na rok 2014 (tab.č. 13).

Za posledné štyri roky sa celkový podiel na daňových príjmoch výrazne nemenil, zmeny nastali v podieloch na daniach v jednotlivých štruktúrach daňových príjmov, ako napríklad podiel na dani z nehnuteľností.

Najvyššiu položku v daňových príjmoch tvoril v roku 2014 podiel dane z príjmov fyzických osôb, za tým nasledoval podiel na dani z nehnuteľností a podiel na poplatku za komunálny odpad.



Tab. č. 13 - Rozpočet obce k 31.12. 2014

	schválený rozpočet na rok 2014 (€)	rozpočet 2014 po zmenách (€)		schválený rozpočet na rok 2014 (€)	rozpočet 2014 po zmenách (€)
príjmy celkom	257 732,65	261 219,36	výdavky celkom	257 732,65	261 219,36
bežné príjmy	249 093,27	252 032,96	bežné výdavky	236 732,65	239 619,86
kapitálové príjmy	3 300,00	3 847,00	kapitálové výdavky	3 000,00	3 499,50
príjmové finančné operácie	5 339,38	5 339,38	výdavkové finančné operácie	18 000,00	18 700,00

Tab. č. 14 - Rozpočet obce na rok 2015

	schválený rozpočet na rok 2015 (€)	rozpočet 2015 po zmenách (€)		schválený rozpočet na rok 2015 (€)	rozpočet 2015 po zmenách (€)
príjmy celkom	243 121,33	330 899,00	výdavky celkom	243 121,33	330 899,00
bežné príjmy	240 621,33	309 797,00	bežné výdavky	234 601,33	286 556,00
kapitálové príjmy	-	-	kapitálové výdavky	2 500,00	38 323,00
príjmové finančné operácie	2 500,00	21 102,00	výdavkové finančné operácie	6 020,00	6 020,00

Tab.č. 15 - Štruktúra daňových príjmov obce v rokoch 2011 – 2014 (v EUR)

	2011	2012	2013	2014
prevod podielu dane z príjmov fyzických osôb	144 633,00	145 504,59	156 309,87	167 210,66
podiel na dani z nehnut. - z pozemkov	17 242,00	9 654,51	9 813,56	9 518,09
podiel na dani z nehnut. - zo stavieb	6 151,00	7 114,99	7 242,88	9 154,03
podiel na dani z nehnut. - z bytov a NP	143,00	143,68	143,88	163,20
daň za psa	748,00	761,18	723,32	713,26
daň za ubytovanie	-	39,00	9,80	1,32
podiel na poplatku za komunálny odpad	12 003,00	12 170,66	11 742,38	11 924,70
daň za nevýherné hracie prístroje	-	-	-	400,90
daňové príjmy spolu	180 920,00	175 388,61	185 985,69	199 086,16

Zdroj (tabuľka č. 13 – tabuľka č. 15): Interná evidencia obce



8 Ex-post hodnotenie realizácie predchádzajúceho PHRSR

PHRSR je dôležitý strategický dokument, v ktorom sú zhrnuté hlavné ciele a priority rozvoja obce. Účelom dokumentu však nie je ich len zhrnúť, ale aj dosiahnuť, aby boli v čo najvyššej možnej miere naplnené.

Nižšie uvádzame realizované strategické zámery z predchádzajúceho programového obdobia.

Tab.č. 16 – Prehľad strategických zámerov obce Vlachovo počas programového obdobia 2007 – 2014

P. č.	Realizované projekty v rámci minulého programového obdobia – názov projektu	Žiadateľ	Poskytovateľ	Výška výdavku/ poskytnutého príspevku (v EUR)
Rok 2007				
1.	Obnova a sfunkčnenie verejných studní	obec	POD	2.954,25
2.	Rekonštrukcia a parkové úpravy bývalej grófskej ladvne	obec	MK SR	6.970,72
3.				
Rok 2008				
1.	Údržba miestneho rozhlasu	obec	MF SR	4.979,08
2.	Rekonštrukcia verejného priestranstva - šetiereň	obec	POD	5.642,96
3.				
Rok 2009				
1.	Výstavba ČOV	obec	Envirofond	200.000,00
2.	Rekonštrukcia miestneho rozhlasu	obec	MF SR	4.000,00
3.	Rekonštrukcia ústredného priestranstva - šmitňa	obec	POD	3.485,00
Rok 2010				
1.	Mostík pre peších cez potok	obec	POD(SAŽP)	3.500,00
2.	Viacúčelové ihrisko	obec	ÚV SR	39.833,00
3.	Rekonštrukcia bývalého vodného mlyna na dom tradičných remesiel	obec	PPA	250.986,38
Rok 2011				
1.	Programu revitalizácie krajiny a integrovaného manažmentu povodí Slovenskej republiky	obec	ÚV SR	20.000,00



2.				
3.				
Rok 2012				
1.	Dotvorenie ústredného priestranstva Obce Vlachovo – rekonštrukcia mosta cez potok	obec	POD-MŽP	3.400,00
2.				
3.				
Rok 2013				
1.				
2.				
3.				
Rok 2014				
1.	Modernizácia a revitalizácia detského ihriska v areáli ZŠ s MŠ Vlachovo	obec	ÚV SR	5.000,00
2.	Príspevok na Festival ľudového tanca a spevu a Remeselnícky jarmok v obci Vlachovo	obec	VÚC Košice	1.000,00
3.				

Zdroj: Interná evidencia OÚ



A. II ANALÝZA VONKAJŠIEHO PROSTREDIA

9 Poloha

Obec Vlachovo sa nachádza v územnom obvode Košického samosprávneho kraja, okres Rožňava, v severnej časti horného Gemera, v juhovýchodnej časti Slovenského rudohoria.

Od pôlov rastu ekonomického rozvoja národného i medzinárodného významu je obec vzdialená nasledovne: Rožňava 20 km, Košice 90 km, Poprad 60 km, Banská Bystrica 120 km. Podhorské sídlo sa svojím rozsiahlym, hrboľatým a málo úrodným chotárom (3728 ha) rozkladá na oboch stranách rieky Slaná. Vo východnej časti chotára na nižšej hornatine sa darí ihličnatým stromom, v západnej prevládajú listnaté, najmä buk a hrab. Na severe susedí s Dobšinou a Vyšnou Slanou, na juhu s Gočovom. Nadmorská výška sa na území obce pohybuje v rozpätí od 390 do 1278 m n.m., v strede obce je 397 m. Najvyššie položenými vrchmi sú Stromiš (1192m), Babiná, Stožok a Krásna hôrka. Spod vrchu Stromiš pramení Kamenný potok. Podnebie, v ktorom sa obec nachádza, je mierne teplé, až mierne chladné a snehová prikrývka sa udrží v priemere 100 -

120 dní v roku. Vlachovo je väčšie vidiecke sídlo so zameraním na poľnohospodárstvo, lesné hospodárstvo, v minulosti aj na ťažbu a spracovanie nerastných surovín.

Geograficky obec charakterizujú súradnice 48°46'17 severnej šírky a 20°24'46 východnej dĺžky.

Obr. č. 14 – Poloha obce Vlachovo na Slovensku



Zdroj: googlemaps.com

Obrázok č. 15 – Letecký pohľad na obec Vlachovo



Zdroj: Interná evidencia OÚ



10 Dostupnosť územia vzhľadom na predmetné druhy dopravy

10.1 Cestná doprava

Nosným dopravným systémom v súčasnosti je cestná doprava, formovaná polohou sídla. Základnú dopravnú tepnu územia tvorí priesťah štátnej cesty I. triedy č. 1/67 v smere Rožňava – Dobšiná s pokračovaním na Poprad. Táto cesta má nadregionálny a tiež medzinárodný význam v smere štátna hranica Poľskej republiky – Javorina – Poprad – Dobšiná – Rožňava – Tornaľa – Kráľ – štátna hranica Maďarskej republiky.

10.2 Železničná doprava

Železničná trať prechádzajúca západným okrajom obce v smere Dobšiná – Rožňava – Plešivec umožňuje v Rožňave spojenie na hlavné železničné trate v smere na Košice a Zvolen. Pre malú obsadenosť vlakov a neustále zvyšujúce sa prevádzkové náklady bola v roku 2003 v smere Rožňava – Dobšiná prevádzka osobnej vlakovej dopravy pozastavená. Železničná trať sa v súčasnosti využíva na nákladnú dopravu.

10.3 Autobusová doprava

Vyhovujúca poloha obce Vlachovo zabezpečuje dobré autobusové spojenie pravidelnými spojmi. Autobusová doprava patrí k najvyužívanejším spôsobom dopravy obyvateľov Vlachova.

11 Prírodné podmienky

Okres Rožňava sa nachádza vo východnej časti Slovenskej republiky, v Košickom kraji. Susedí na severe s okresmi Poprad a Spišská Nová Ves, na východe s okresmi Gelnica a Košice, na juhu s Maďarskou republikou, na juhozápade s okresom Rimavská Sobota, na západe s okresom Revúca a na severozápade s okresom Brezno. Katastrálne územie obce Vlachovo leží 20 kilometrov na severozápad od okresného mesta Rožňava.

Tvar katastra je oválny a mierne pretiahnutý. Nadmorská výška stredu obce je 397 metrov nad morom, najvyšší bod vo Vlachove má nadmorskú výšku 1192 metrov a najnižší bod má 335 metrov nad morom. Z klimatického hľadiska sa územie katastra nachádza na rozhraní dvoch klimatických oblastí a to mierne teplej a chladnej.

Katastrálne územie obce Vlachovo sa nachádza v Slovenskom Rudohorí a rozprestiera sa po oboch stranách údolia Slanej, ktorá tvorí prirodzenú os územia. Vlachovo susedí na severe s mestom Dobšiná, na východe s obcou Hnilec, ktorá patrí do okresu Spišská Nová Ves, na juhu sa nachádza obec Gočovo a zo západu tvoria katastrálnu hranicu obce Vyšná Slaná a Kobeliarovo.

Geologický podklad je tvorený hlavne horninami staršieho paleozoika gemerika, ktoré vyplňajú celú východnú časť katastra. Z nich sa uplatňujú metapieškovce, fylity, karbonáty, zlepenice, metavulkanity vlachovského súvrstvia, vekovo patriace k spodnému – strednému silúru, ale aj vrchnému kambriu – ordoviku a rovnako aj kyslé vulkanity vrchného kambria – stredného silúru. Lokálne sa v severovýchodnej časti vyskytujú hlbinné magmatity – biotitické až dvojsľudé granity neistého vekového zaradenia.

Geomorfologické pomery

Z geomorfologického hľadiska predstavuje väčšia časť katastra vrchovinový reliéf. Na južnom okraji predstavuje údolie Slanej reliéf erózných brázd, na severovýchodnom okraji zasahuje aj vysočinový podhľadný reliéf. Potoky vrátane hornej časti toku Slanej majú tvar hlbokých „V“ dolín bez nivy, alebo so slabo vyvinutou nivou, Slaná od sútoku s Dobšinským potokom tečie v úvalinovitej doline s nivou. Z hľadiska morfológicko-morfometrických typov predstavuje časť reliéfu katastra západne od Slanej silne členitú vrchovinu. Východne od Slanej prechádza reliéf od stredne členitej pahorkatiny.



V orientácii reliéfu voči svetovým stranám prevláda vo východnej časti územia západná orientácia, menej južná a severná. V západnej časti je orientácia reliéfu zväčša východná a južná, menej západná. Sklon reliéfu je v údolí Slanej a v strednej časti južného okraja katastra v rozpätí 1,1 – 4,0°, ostatné časti majú sklon 4,0 – 20,0°, okrajovo na severovýchodnom okraji do 32°, lokálne aj viac.

Rastlinstvo a živočíšstvo

Lesné porasty sa rozprestierajú vo východnej i západnej časti katastra. Z hľadiska drevinového zloženia prevládajú vo východnej časti jedľové, smrekové a jedľovo-smrekové porasty sa značným podielom ďalších listnatých a ihličnatých drevín: javor horský, mliečny, brest horský, jaseň štíhly, lipa malolistá. V okrajových častiach na styku s údolím Slanej sa nachádzajú aj zmiešané lesy s prevahou listnatých drevín. Vo východnej časti prevládajú porasty listnatých drevín, najmä buka, duba zimného.

Rozšírenie nelesnej drevinovej vegetácie je v poľnohospodárskej krajine rozdelené pomerne rovnomerne. Uplatňuje sa najmä trnka (*Prunus spinosa*), ruža šíповá (*Rosa canina*), vrba rakytová (*Salix caprea*), baza čierna (*Sambucus nigra*), jarabina vtáčia (*Sorbus aucuparia*) a hloh jednozemenný (*Crataegus monogyna*).

Na území obce žije dodnes medveď (*ursus arctos*), rys (*canis lupus*), kuna (*martes martes*), líška (*vulpes vulpes*), ale i jeleň (*cervus elaps*). Z vtákov sa tu nachádza vrana túlavá (*corvus corone*), straka (*pica pica*) a jastrab (*accipiter*). Štúdaná fauna patrí do územia, ktoré je súčasťou palearktiskej zoogeografickej oblasti a patrí k jej eurosibírskej podoblasti.

Pôdne pomery

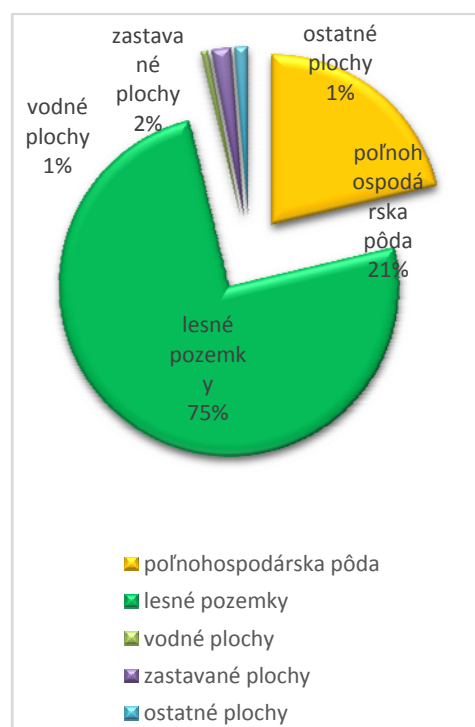
Z pôd sa v oblasti katastra Vlachova vyskytujú prevažne kyslé až výrazne kyslé kambizeme podzolové zo zvetralín kyslých hornín. Na severovýchodnom okraji k nim pristupujú podzoly kambizemné z ľahších zvetralín kyslých hornín. V západnej časti sa na

zvetralinách pevných karbonátových hornín vyskytujú rendziny a kambizeme rendzinové a v nive Slanej fluvizeme glejové. Pôdy sú prevažne piesčito-hlinité, v širšej oblasti údolia Slanej hlinité. Na severovýchodnom okraji a v západnej časti katastra sú stredne kamenité (štrkovité) (20 – 50 %), vo zvyšnej časti neskeletnaté až slabo kamenité (0 – 20 %).

12 Využitie zeme

Celková výmera územia obce Vlachovo predstavuje 3 733 ha. Z tejto celkovej výmery 827 ha (cca 21 %) tvorí poľnohospodárska pôda a zvyšných 2 906 ha (cca 79 %) nepoľnohospodárska pôda. Z pôdy využívanej na poľnohospodárske účely zaberá orná pôda 107 ha, trvalé kultúry 16 ha a trvalé trávnaté porasty 704 ha. Z pôdy využívanej na nepoľnohospodárske účely tvoria 2 760 ha lesné pozemky, 26 ha vodné plochy, 73 ha zastavané plochy a nádvoria a 47 ha ostatné plochy.

Graf č. 8- Využitie zeme v obci Vlachovo



zdroj: katasterportal, 2016



13 Životné prostredie

13.1 Kvalita životného prostredia

Na území obce ani v jej blízkosti sa nenachádzajú žiadne priemyselné prevádzky ani iné zdroje znečistenia, ktoré by svojou činnosťou výrazne poškodzovali životné prostredie. Táto skutočnosť predstavuje veľkú devízu pre obec, keďže v súčasnosti mnoho – najmä mladých – ľudí uprednostňuje zdravý životný štýl a tiež viac ľudí dbá o to, aby žili/relaxovali v kvalitnom, tichom a čistom prostredí.

13.2 Chránené územia

V posudzovanom území sa nenachádzajú žiadne chránené územia v zmysle kategorizácie podľa zákona. Celé posudzované územie leží z hľadiska územnej ochrany prírody a krajiny v najnižšom prvom stupni ochrany. Do územia na severovýchodnom okraji zasahuje navrhované Chránené vtáčie územie Volovské vrchy. Na území katastra Vlachova sa z chránených rastlín nachádza krušík močiarny, prilbovka biela, plamienok alpínsky, prilbica moldavská. Okrem nich sa v území vyskytujú ohrozené druhy, uvedené v Červenom zozname papraďorastov a semenných rastlín Slovenska.

V intraviláne obce sa v areáli rybníka pri ZŠ nachádza chránený strom Brest horský (*Ulmus glabra*). Má vek 200 rokov, obvod kmeňa 330 cm, za chránený bol vyhlásený v roku 1989. V katastri obce sa nachádzajú ochranné lesy a lesy osobitného určenia z dôvodu ochrany vodných zdrojov. Tieto sú sústredené prevažne vo východnej a severovýchodnej časti územia, lokálne aj na okrajoch nivy Slanej.

Z chránených a prioritných druhov živočíchov sa na území katastra nachádza bystruška zlatá, krasoň jedľový, ropucha zelená, skokan hnedý, jastrab lesný, orol

krikľavý, bocian biely, bocian čierny, sova dlhochvostá, vlk dravý, vydra riečna, rys ostrovid, medveď hnedý.

14 Cestovný ruch

Potenciál pre cestovný ruch spočíva predovšetkým vo výhodnej geografickej lokalite. Okres Rožňava ako celok poskytuje možnosti pre lyžovanie, zimné športy, prechádzky, túry, cykloturistiku, kúpanie, liečebné pobyty, zber lesných plodov, rybolov, poľovníctvo, chatárčenie a chalupárčenie. Pomerne intenzívne sa využívajú danosti Slovenského raja a Slovenského krasu. Rekreačné strediská, ktoré sa tu nachádzajú majú celoštátny a vyšší význam.

Rozvoj domáceho a zahraničného turizmu umožňuje kultúrohistorický a prírodný potenciál (jaskyne Slovenského krasu, Dobšinská ľadová jaskyňa) ako aj ďalšie sídla v okolí obce Vlachovo. Ťažiskom turizmu sú aj naďalej atraktívne lokality Volovec, Rožňavská dolina, Betliar, Krásna Hôrka, Buzgó a ďalšie. Blízkosť NP Slovenský kras, Slovenský raj, Nízkyh Tatier i Vysokých Tatier, Úhornej, Hrušova, Jasova, Domice, Zádielskej doliny umocňuje atraktivnosť daného územia a umožňuje jeho návštevníkom rozmanité uspokojovanie potrieb a požiadaviek v rámci oddychu, rekreácie a turizmu.

Obcou tiež prechádza mnoho turistov, ktorí využívajú existujúce turistické chodníky.

V oblasti cestovného ruchu je hlavným cieľom obce vytvoriť príjemné prostredie pre oddych nielen obyvateľov, ale aj návštevníkov. Z tohto dôvodu obec v aktuálnom programovom období plánuje rekonštrukciu a sprevádzkovanie miestneho kúpaliska spolu s turistickou ubytovňou, ako aj dokončenie rekonštrukcie kaštieľa Andrassyovcov, v ktorom sa nachádza muzeálna expozícia a ďalšie.



A. III ZHODNOTENIE SÚČASNÉHO STAVU ÚZEMIA

15 SWOT analýza a syntéza jej výsledkov

SWOT analýza (Strong points, Weak points, Opportunities, Threats) sumarizuje a zoraduje vnútorné silné a slabé stránky obce, vonkajšie príležitosti a ohrozenia podľa ich dôležitosti.

Práve dôkladná SWOT analýza predstavuje východisko pre formulovanie stratégie, ktorá by

mala predstavovať súlad medzi vnútornými vlastnosťami a vonkajším prostredím.

Pre vedenie obce je potrebné poznať slabé a silné vnútorné stránky obce a porovnať ich s existujúcimi a potenciálnymi ohrozeniami a príležitosťami.

Formulár č. A5 – SWOT analýza obce Vlachovo

SILNÉ STRÁNKY	SLABÉ STRÁNKY
Obyvateľstvo	
<ul style="list-style-type: none"> homogénna národnostná štruktúra obyvateľstva homogénna religiózna štruktúra obyvateľstva príaznivá vzdelanostná štruktúra obyvateľstva vysoký podiel ekonomicky aktívneho obyvateľstva vyrovnaná pohlavná štruktúra obyvateľstva klesajúci počet nezamestnaných občanov v obci 	<ul style="list-style-type: none"> migračný úbytok v posledných rokoch narastajúci podiel obyvateľstva v poproduktívnom veku (starnutie populácie) odliv kvalifikovanej pracovnej sily do iných miest nedostatok pracovných príležitostí pre obyvateľov v produktívnom veku obmedzené možnosti riešenia bytových problémov mladých rodín
Občianska vybavenosť a technická infraštruktúra	
<ul style="list-style-type: none"> prítomnosť materskej školy a základnej školy v obci prítomnosť knižnice v obci prítomnosť zdravotného strediska v obci dostatočné zabezpečenie telekomunikačnými sieťami a internetovým pripojením dobrá kvalita domového a bytového fondu výskyt architektonicky hodnotných objektov fungujúci separovaný zber odpadu v obci vybudovanie siete technickej infraštruktúry (elektrifikácia, plynofikácia, vodovod) pôsobenie viacerých združení tradícia ľudovej kultúry 	<ul style="list-style-type: none"> nevyhovujúci technický stav miestnych komunikácií a chodníkov absencia kanalizácie absencia zberného dvora absencia denného stacionára nedoriešené vlastnícke vzťahy k pozemkom pod miestnymi komunikáciami, verejnými budovami a areálmi
Samospráva	
<ul style="list-style-type: none"> relatívne stabilná finančná situácia obce aktívne úsilie samosprávy o získanie finančných prostriedkov na rozvojové zámery obce obec má pomerne dobre vybudovanú hospodársku základňu pre rozvoj ekonomiky 	<ul style="list-style-type: none"> nedostatok finančných prostriedkov obce na realizáciu rozsiahlych investičných zámerov (výstavba obecnej kanalizácie a ČOV, rekonštrukcia miestnych komunikácií) chátrajúce obecné budovy
Poloha a doprava	
<ul style="list-style-type: none"> ľahká dostupnosť okresného i krajského centra dostatočné množstvo dopravných spojení s okresným mestom 	<ul style="list-style-type: none"> absencia napojenia na železničnú dopravu nevyhovujúci stav viacerých úsekov ciest nižšej kategórie spájajúcich obec s jej bezprostredným okolím nedostupnosť viacerých kľúčových inštitúcií, úradov, objektov priamo v obci
Prírodné podmienky, využitie územia a cestovný ruch	



<ul style="list-style-type: none"> • priaznivé geologické, klimatické i pôdne podmienky • prítomnosť geotermálneho prameňa s jeho perspektívnym využitím pre miestne kúpalisko • podmienky pre rozvoj CR, prítomnosť kúpaliska • pestrá fauna a flóra • prítomnosť lesov, lúk • región disponuje blízkymi prírodnými rezerváciami (Slovenský raj, Slovenský kras a prírodnými výtvarmi – jaskyne Slovenského krasu, Dobšinská ľadová jaskyňa a i.) • v obci sú prevádzkované štyri rybníky na športový rybolov a chov kaprovitých rýb, možnosti športového rybolovu poskytuje aj rieka Slaná 	<ul style="list-style-type: none"> • nerozvinutá vzdelávacia, osvetová činnosť zameraná na ochranu životného prostredia a prírodných zdrojov • nedostatočná kvalita služieb v rámci cestovného ruchu a kultúrnospoločenských aktivít
PRÍLEŽITOSTI	OHROZENIA
<ul style="list-style-type: none"> • rozvoj cestovného ruchu v súvislosti s rekonštrukciou letného kúpaliska • možnosti pre rozvoj malého a stredného podnikania v oblasti kultúrnych služieb • možnosť čerpania finančných prostriedkov zo štrukturálnych fondov EÚ • posilnenie aktivít zameraných na propagáciu obce • podpora malých a stredných podnikov zo strany štátu lokalizovaných na vidieku • zvýšenie spolupatričnosti a povedomia obyvateľov obce s cieľom zveľadenia obce a zvýšenia jej atraktivity pre život a pre jej návštevu • zefektívnenie spolupráce s okolitými obcami na regionálnej úrovni • možnosť dennej dochádzky obyvateľov obce za zamestnaním do okolitých miest • využitie obnoviteľných zdrojov, najmä geotermálnej, solárnej energie • rozvoj hospodárskych aktivít založených na využívaní miestnych zdrojov a prírodných surovín zo strany miestnych podnikateľov a občanov • získanie finančných prostriedkov na čistenie vodných tokov a plôch • výsadba lesných porastov 	<ul style="list-style-type: none"> • znižovanie sobášnosti a pôrodnosti s priemetom do demografickej situácie obce • pretrvávajúce znižovanie prirodzeného prírastku obyvateľstva • zánik ľudových tradícií obce prirodzeným úbytkom priamych nositeľov tradícií a remesiel • migrácia mladých a vzdelaných ľudí za prácou do iných miest SR a do zahraničia • nedostatok kvalifikovaných pracovných síl pre priemyselné i poľnohospodárske odvetvia • nezáujem domácich i zahraničných investorov o investície na území obce • legislatívne bariéry obmedzujúce podnikateľskú aktivitu • nedostatok finančných prostriedkov na realizáciu väčších rozvojových zámerov • náročnosť spracovania rozvojových projektov z hľadiska finančného a odborných kapacít • obmedzená investičná aktivita drobných stavebníkov v individuálnej bytovej výstavbe • ohrozenie ihličnatých lesov škodcami, rozsiahlosť vysychajúcich lesných porastov

16 Hlavné disparity a faktory rozvoja

Zo SWOT analýzy sa na základe najvýznamnejších silných stránok a príležitostí určujú hlavné faktory rozvoja, zo slabých stránok a ohrození naopak vyplývajú kľúčové disparity na skúmanom území.

Určenie kľúčových disparít a hlavných faktorov rozvoja je nevyhnutné pre zabezpečenie čo najvyššej adresnosti PHRSR rozvoja a sú rozhodujúce pri definovaní stratégie a formulovaní programovej štruktúry.

Tab. č. 17 Hlavné faktory rozvoja a disparity



Hlavné faktory rozvoja	Hlavné disparity
<ul style="list-style-type: none"> vysoký podiel ekonomicky aktívneho obyvateľstva nízka miera nezamestnanosti možnosť čerpania finančných prostriedkov z národných zdrojov a zo štrukturálnych fondov EÚ aktívne úsilie samosprávy o získanie finančných prostriedkov na rozvojové zábery obce dobrá kvalita domového a bytového fondu potenciál pre rozvoj cestovného ruchu kultúrny život v obci postavený na histórii obce 	<ul style="list-style-type: none"> migrácia mladých a vzdelaných ľudí za prácou do iných miest SR a do zahraničia nevyhovujúci technický stav komunikácií v obci, znižujúci celkový estetický dojem a kvalitu života v obci nedostatočne využívaný potenciál pre cestovný ruch nedostatok finančných prostriedkov na realizáciu väčších rozvojových zámerov absencia sociálnej starostlivosti absencia kanalizácie

Odhad budúceho možného vývoja obce

Podoba budúceho vývoja obce Vlachovo bude závislá od mnohých faktorov, ktoré sú uvedené i vo SWOT analýze. Dôležité bude, ako sa obec postaví k riešeniu najväčších disparít a ako využije všetky svoje faktory rozvoja. Všetky kroky, ktoré samospráva podstúpi, budú stanovené v súlade s určenou stratégiou, ktorá naplní víziu budúceho vývoja obce. Napĺňanie strategických cieľov bude omnoho efektívnejšie, ak bude rozvojová snaha cielená na miesta, ktoré sú pre fungovanie obce najdôležitejšie. To sa obci podarí v prípade, že

bude aktívne zapájať do rozvoja obce spoluprácu so svojimi obyvateľmi a aktívne participovať na spoločných zámeroch a projektoch. Do budúca predpokladáme, že obec bude pracovať na tom, aby sa stala atraktívnym miestom na život, ktoré bude priťahovať ľudí z okolia a zároveň poskytovať dostatok príležitostí, aby súčasní obyvatelia nemuseli obec opúšťať. Budúci vývoj bude vo veľkej miere záležať aj od vývoja národného hospodárstva a taktiež ekonomickej situácie na nadnárodnej úrovni.

STEEP analýza

Okrem SWOT analýzy je veľmi často používaná v strategickom plánovaní i takzvaná STEEP analýza. STEEP analýza sa zameriava na komplex sociálnych, technických, ekonomických, ekologických a politických faktorov. STEEP analýza tak analyzuje výhradne externé prostredie, ktoré podmieňuje spôsob a metódy riadenia a plánovania obce. Spoločenské faktory zahŕňajú predovšetkým faktory súvisiace so spôsobom života ľudí vrátane ich hodnôt, ako sú napríklad demografické faktory, úroveň vzdelania, prevažujúce hodnoty obyvateľov, štruktúra školstva a mnoho iných príbuzných faktorov. Technické faktory zahŕňujú všetky faktory, ktoré súvisia s vývojom výrobných prostriedkov, materiálov, procesov, know-how a nových technológií, ktoré majú dopad na región (obec).

Ekonomické faktory zahŕňujú hospodársky vývoj na mezo a makro úrovni, ktorý zahŕňa toky financií, tovarov, informácií a energie, problematiku nezamestnanosti, platových podmienok konkurencie a ďalších faktorov, ktoré môžu mať dopad na rozvoj obce. Z ekologických faktorov treba brať do úvahy najmä trvalo udržateľný rozvoj krajiny, ktorý súvisí s limitovanými zdrojmi a stále vzrastajúcimi nárokmi na ich využívanie. Politické faktory predstavujú všetky faktory vyššej politickej moci od štátnej až po medzinárodnú úroveň. Politické faktory často tvoria právny rámec, ktorý podporuje alebo, naopak, môže brzdiť rozvoj obce.

V prípade obce Vlachovo boli identifikované nasledujúce faktory globálneho prostredia, ktoré ovplyvňujú budúci rozvoj obce.

Formulár č. A 6 - STEEP analýza (analýza externého prostredia)

Sociálne	Technologické	Ekonomické	Ekologické	Politické	Hodnoty
Vývoj prirodzeného	Technologické	Úroveň	Celková kvalita	Politické	Prístup



prírastku na národnej/medzinárodnej úrovni	novinky ovplyvňujúce domácnosti	podielových daní	životného prostredia ako faktor ovplyvňujúci kvalitu života	rozhodnutia na národnej úrovni	obyvateľov k daniu v obci a ochota riešiť spoločné problémy
Migračné tendencie	Technologické novinky ovplyvňujúce technickú a občiansku vybavenosť v obci	Potreba obce premietnutá v jej výdavkoch	Nepredvídateľné ekologické katastrofy	Politické rozhodnutia na medzinárodnej úrovni (EÚ)	Miera pozitívneho vnímania obce ako priestoru pre život miestnou komunitu
Zmena životného štýlu obyvateľov	Technologické možnosti ovplyvňujúce úroveň podnikania v obci	Ekonomická situácia na národnej úrovni vplývajúca na cyklickú, štruktúrnú a regionálnu zamestnanosť	Záujem samosprávy a obyvateľov o tvorbu a udržanie kvalitného životného prostredia	Rozhodnutia miestnych úradov	Miera atraktivity obce pre jej návštevníkov
Zmena modelu fungovania rodiny	Technologické možnosti ovplyvňujúce hlavné výrobné procesy u najväčších zamestnávateľov v obci	Hospodárska situácia najväčšieho zamestnávateľa v regióne	Mechanizmy národnej a nadnárodnej úrovne vedúce ku zvyšovaniu kvality životného prostredia (environmentálna politika)	Politická stabilita v regióne	Ochota pracovníkov samosprávy zakomponovať problémy obyvateľov do ucelenej rozvojovej stratégie
Starnutie populácie	Technológie vplývajúce na zmenu podnikateľského správania obyvateľov	Náhle a neplánované rozpočtové výdavky	Trestanie porušenia predpisov týkajúcich sa ochrany ŽP zo strany samosprávy	Politika štátu vo vzťahu ku kompetenciám samospráv	Kultúrna spolupatričnosť obyvateľov obce ako prejav spolupatričnosti
Zmena vzdelanostnej úrovne obyvateľov	Technológie, ktoré zmenia kontakt medzi obcou a obyvateľmi	Atraktivita územia odzrkadľujúca sa na príleve zahraničných investícií	Povedomie obyvateľov obce o potrebe dbať o kvalitu životného prostredia	Zmena na postoch samosprávy ako výsledok komunálnych volieb	Postoje samosprávy a obyvateľov vo vzťahu k príchodu nových investičných možností
Sekularizácia spoločnosti	Technológie využívané na komunikáciu medzi obcou a okolím	Výmenný kurz používanej meny voči ostatným svetovým menám	Presadzovanie politík trvalo udržateľného rozvoja na všetkých úrovniach	Tvorba obecnej politiky zapojením občanov	Osobné hodnoty obyvateľov odrážajúce sa v preferenciách a hodnotení kvality života v obci
Vplyv médií na postoje obyvateľov	Technológie zvyšujúce produktivitu práce	Vývoj úrokových sadzieb	Miera redukovania tvorby externalít v regióne	Obchodné dohody medzi EÚ a inými nadnárodnými obchodnými zoskupeniami	Hodnotenie obce inými ako štátnymi organizáciami ako miesta pre život / návštevu
Uplatnenie absolventov škôl na trhu práce	Zmeny výrobných procesov zvyšujúce nároky na kvalifikáciu zamestnancov	Miera inflácie a daňová politika štátu	Sankčná politika pri porušovaní legislatívneho rámca vzťahujúceho sa k životnému prostrediu	Obchodné kvóty, sankcie ako výsledok geopolitiky SR a EÚ	Celkový imidž obce

ČASŤ B – STRATEGICKÁ ČASŤ

17 Vízia územia



Vízia obce Vlachovo (**S 1**) predstavuje zhrnutie budúcej predstavy o obci, ktorá by sa mala dosiahnuť rozvojovými zámermi definovanými v stratégii rozvoja.

Hlavným cieľom strategickej vízie je poskytnúť smer pre strategické plánovanie, ako aj pre implementáciu navrhnutých opatrení. Vízia tiež vykresľuje želanú budúcnosť tým, ktorí v obci žijú, pracujú, študujú, navštevujú ju, či v nej podnikajú, alebo ktorí v nej plánujú investovať. Súčasne strategické plánovanie a strategická vízia predstavujú dohovor medzi lokálnymi lídrami na prioritách budúceho

rozvoja. Toto poslanie strategickej vízie sa najlepšie naplní vtedy, keď je jej obsah stručný, výrečný a pôsobivý v najširšom zmysle slova.

Okrem motivácie má vízia aj marketingový, respektíve propagačný účel. Predáva daný región/lokalitu, predáva úsilie svojej komunity čeliť aktuálnym trendom a vytvárať lepšie podmienky pre regionálny rozvoj.

Propaguje obec vo svete, na úradoch a medzi partnermi, ale rovnaký význam má aj vnútorná propagácia, keďže zabezpečuje usporiadanie, identitu a spoločný účel činnosti rozvoja.

„Obec Vlachovo bude modernou a rozvíjajúcou sa obcou, s kvalitnou technickou a sociálnou infraštruktúrou, v ktorej žijú a pôsobia vzdelaní, aktívni a angažovaní občania a zástupcovia obce, ktorí svojím záujmom o miestne dianie budú podporovať všestranný rozvoj obce. Obec bude predstavovať kombináciu atraktívneho územia pre život, podnikanie, ale vďaka svojim historickým a prírodným danostiam bude zároveň vhodným miestom pre návštevu. Vďaka kombinácii kvalitnej občianskej vybavenosti, kvalitného životného prostredia, pokojnému a priateľskému vidieckemu prostrediu bude Vlachovo prítiahľivým miestom pre život.“

Táto vízia bude naplnená realizáciou programu hospodárskeho rozvoja a sociálneho rozvoja obce Vlachovo na roky 2016–2020 za predpokladu naplnenia strategických cieľov v jednotlivých prioritných oblastiach rozvoja obce.

18 Zhodnotenie výsledkov dotazníkového prieskumu názorov obyvateľov

Z dôvodu kvalitného vypracovania PHRSR obce Vlachovo sme pri jeho tvorbe vychádzali aj z názorov jeho obyvateľov. Tým sme chceli dosiahnuť súlad programu s predstavami obyvateľov týkajúcich sa budúceho vývoja. Vytvorený dotazník mohli obyvatelia Vlachova vyplniť elektronickou (online) alebo klasickou (papierovou) formou. Celkovo sa dotazníkového prieskumu zúčastnilo 59 obyvateľov obce, z toho bolo 28 žien a 31 mužov.

Z hľadiska veku bola najaktívnejšia skupina 50 – 64 rokov. Ich počet bol 19. Druhou najpočetnejšou skupinou boli 65 a viac roční (13 respondentov). Nasledovali 20 – 29 roční (12 respondentov) a 30 – 39 roční (10 respondentov). Najmenej respondentov patrilo do skupín 40 – 49 rokov (3 respondenti) a 15 – 19 rokov (2 respondenti).

Okrem veku obyvateľov nás zaujímalo aj ich vzdelanie. Zistené výsledky prezentuje graf č. 9, z ktorého môžeme vidieť, že najviac z opýtaných dosiahlo vysokoškolské vzdelanie (15 respondentov). Druhým najpočetnejším dosiahnutým vzdelaním bolo stredné odborné vzdelanie (13 respondentov). Ďalej nasledovali vyučení s maturitou (9 respondentov) a bez maturity (8 respondentov). Zo základným vzdelaním vyplnili dotazník len dvaja obyvatelia.

Graf č.9: Dosiahnuté vzdelanie obyvateľov



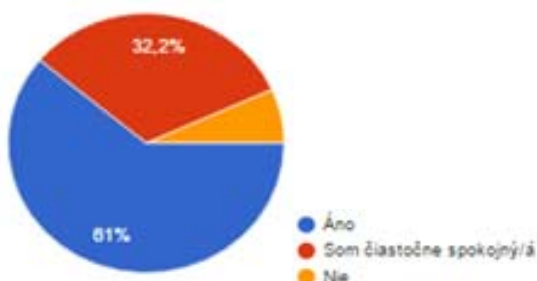


Zdroj: Vlastné spracovanie, 2016

Väčšina z oslovených obyvateľov býva v obci viac ako 21 rokov (48 respondentov). Ostatných 11 obyvateľov žije v obci nasledovne: 16 – 15 rokov (5 respondentov), 11 – 15 (3 respondenti), 1 – 5 (3 respondenti).

V rámci prieskumu názorov obyvateľov nás zaujímalo aj to, či sú s bývaním v obci spokojní. Z 59 opýtaných označilo kladnú odpoveď 39 obyvateľov, zápornú odpoveď 4 obyvateľia a čiastočne spokojných je v obci 19 obyvateľov. Zistené výsledky prezentuje aj graf č. 10.

Graf č. 10 - Vyjadrenie spokojnosti obyvateľov s bývaním v obci



Zdroj: Vlastné spracovanie, 2016

V ďalšej časti dotazníka mali obyvateľia ohodnotiť číslom od 1 do 5 úroveň jednotlivých oblastí rozvoja obce. Jednou z oblastí boli rekreačné služby a možnosti oddychu v obci, ktoré väčšina obyvateľov (23 respondentov) ohodnotila číslom 3. Ostatní respondenti uviedli číslu 4 alebo 5. Len jeden respondent túto oblasť ohodnotil číslom 2. Podobne ohodnotili obyvateľia aj úroveň služieb pre turistov, kde tiež prevažovala číslu 3 (26 respondentov) a väčšina obyvateľov sa priklonila skôr k negatívnejšiemu hodnoteniu. Pri hodnotení kvality ciest, ulíc a chodníkov sa

väčšina obyvateľov priklonila k známke 5 (20 respondentov) alebo 4 (18 respondentov). Lepšie ako 3 ohodnotilo túto oblasť 21 obyvateľov. Obyvatelia mohli ohodnotiť aj stav historických a kultúrnych pamiatok. V tomto prípade sa väčšina obyvateľov priklonila k pozitívnejšiemu hodnoteniu (1 – 3) a najčastejšie uviedli číslu 2. Len 5 obyvateľov ohodnotilo pamiatky číslom 5.

V prípade hodnotenia životného prostredia sa odpovede líšili a medzi jednotlivými hodnoteniami neboli veľké rozdiely. Napriek tomu môžeme konštatovať, že sa väčšina respondentov priklonila k pozitívnejšiemu hodnoteniu, a teda uviedli číslu 3 a lepšie (42 respondentov).

V rámci prieskumu sme ďalej zisťovali, v ktorej oblasti vidia obyvateľia obce najväčšie nedostatky. Zo zistených výsledkov môžeme uviesť, že najväčšie nedostatky vidia obyvateľia Vlachova v oblasti celkového rozvoja obce, cestovného ruchu, dopravnej infraštruktúry a poľnohospodárstva. Niektorí z obyvateľov uviedli aj nedostatky v oblasti sociálnej infraštruktúry a životného prostredia. Najmenej z obyvateľov uviedlo nedostatky v oblasti vzdelávania, ekonomiky a podnikateľského prostredia a technickej infraštruktúry.

Čo sa týka rozvojových plánov obce, poznajú ich len 4 z opýtaných obyvateľov. Čiastočne ich pozná 37 obyvateľov a nepozná 18 obyvateľov.

V nadväznosti na plány obce sme sa obyvateľov pýtali, na ktoré oblasti by sa mal sústrediť rozvoj obce v nasledujúcich rokoch. Respondenti mohli vybrať maximálne 5 z 15 ponúknutých oblastí, resp. doplniť vlastnú odpoveď. Označené boli všetky odpovede. Najviac obyvateľov (24 respondentov) sa priklonilo k rekonštrukcii miestnych komunikácií. O niečo menej obyvateľov (16 respondentov) si myslí, že rozvoj obce by sa mal sústrediť aj na rozširovanie ponuky a kvality obchodu a služieb. Viacerí z obyvateľov označili aj rozvoj v oblasti sociálnej starostlivosti, ochrany prírody a životného prostredia, úpravy verejných priestranstiev a bytovej výstavby a nových stavebných pozemkov. Ostatné oblasti označilo menej ako 10 obyvateľov. Obyvatelia využili aj možnosť, kde mohli sami doplniť vlastnú



odpoveď. Tu sa však uvedené odpovede zhodovali s odpoveďami nasledujúcej otázky dotazníka, kde mali obyvatelia priestor uviesť konkrétne navrhované projekty v obci. Zo všetkých odpovedí sa najčastejšie objavovala rekonštrukcia kúpaliska, dobudovanie čističky odpadových vôd, kanalizácie, nové stavebné pozemky a denný stacionár. Medzi časté odpovede patrilo aj aktívne zapájanie sa obyvateľov do zveľaďovania obce a ich výchova k ochrane životného prostredia, a teda aj výchova k separovaniu odpadu. Niektorí z respondentov navrhli obnovu a údržbu starých domov v centre (banícke domy),

dokončenie chodníkov pri hlavnej ceste a vybudovanie cyklistického chodníka.

V závere dotazníka bol pre obyvateľov poskytnutý priestor na doplnenie ich návrhov a názorov. Z uvedených odpovedí môžeme zosumarizovať, že obyvatelia obce Vlachovo navrhujú predovšetkým opravu chodníkov a ciest v obci a väčšiu starostlivosť o cintorín. Mnohí z nich by tiež ocenili dobudovanie ihrísk pre deti a starostlivosť o tieto priestory. Medzi návrhmi sa objavilo aj lepšie využívanie prostriedkov zo štrukturálnych fondov a razantnejšie riešenie problémov obce. Dotazník pre organizácie pôsobiace v obci nevyplnila ani jedna organizácia.

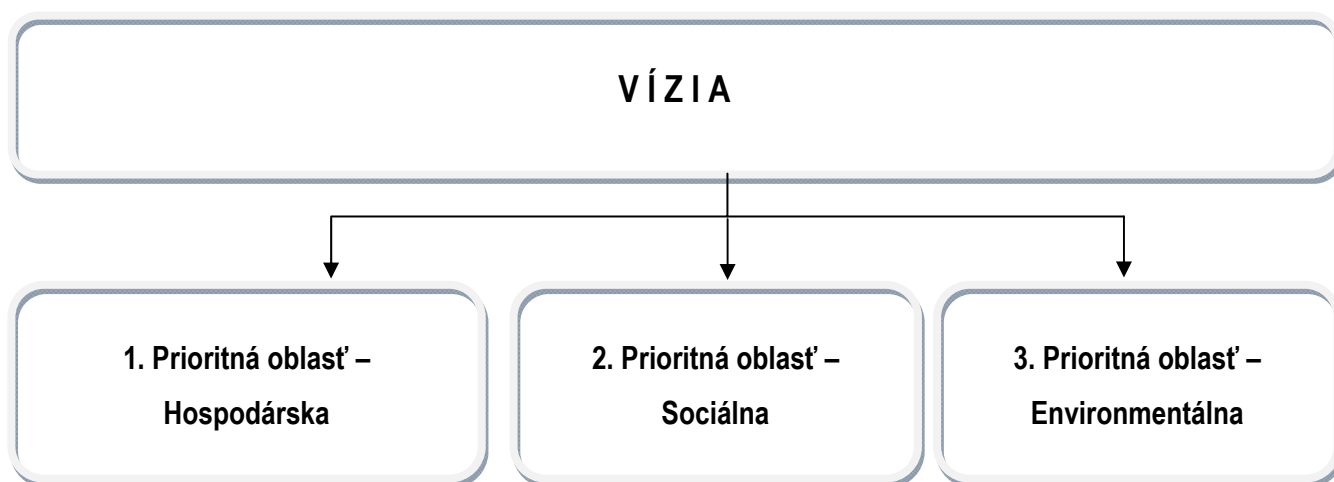
19 Návrh stratégie rozvoja obce Vlachovo

Po stanovení vízie obce v úvode časti B PHRSR boli v súlade s platnou metodikou na vypracovanie PHRSR určené tri prioritné oblasti rozvoja, a to oblasť hospodárska, sociálna a environmentálna.

Pre každú z daných oblastí boli následne zadefinované jednotlivé strategické ciele

a konkrétne opatrenia, ktoré slúžia k dosiahnutiu stanovených cieľov. Všetky ciele boli stanovené v nadväznosti na analýzu hlavných disparít a faktorov rozvoja obce a ich naplnením bude zabezpečený jej trvalo udržateľný rozvoj.

Graf č. 11: Schematické znázornenie vzťahu vízie a prioritných oblastí



Tab. č. S 2a Tabuľka strategických cieľov a opatrení v rámci Hospodárskej oblasti

Vízia	
1. Prioritná oblasť – Hospodárska	
CIEĽ	
Zabezpečenie kvalitnej dopravnej, technickej a občianskej vybavenosti v obci	
Opatrenie 1.1 Rekonštrukcia miestnych komunikácií	Opatrenie 1.2 Budovanie infraštruktúry cestovného ruchu

Tab. č. S 2b Tabuľka strategických cieľov a opatrení v rámci Sociálnej oblasti

Vízia				
2. Prioritná oblasť – Sociálna				
CIEĽ				
Zabezpečenie kvalitnej občianskej vybavenosti, sociálnej starostlivosti, predškolskej výchovy, kvalitného vzdelania a športového vyžitia v obci				
Opatrenie 2.1. Zabezpečenie sociálnej starostlivosti o občanov	Opatrenie 2.2 Rozšírenie možností pre voľnočasové aktivity	Opatrenie 2.3 Riešenie rozvoja bývania v obci	Opatrenie 2.4 Rekonštrukcia obecných budov	Opatrenie 2.5 Rekonštrukcia kultúrnych pamiatok

Tab. č. S 2c Tabuľka strategických cieľov a opatrení v rámci Environmentálnej oblasti

Vízia	
3 . Prioritná oblasť - Environmentálna	
CIEĽ	
Zabezpečiť kvalitné životné prostredia v obci	
Opatrenie 3.1 Zabezpečenie vybudovania kanalizačnej siete a ČOV	Opatrenie 3.2 Vybudovanie zberného dvora a zabezpečenie jeho technologického vybavenia



ČASŤ C – PROGRAMOVÁ ČASŤ

V tejto časti dokumentu uvádzame rozpracovanú hospodársku, sociálnu a environmentálnu oblasť na konkrétne opatrenia a pod ne priradené aktivity resp. projekty, ktoré sú stanovené na zabezpečenie

realizácie programu rozvoja obce Vlachovo. Programová časť uvádza konkrétne merateľné ukazovatele výsledkov a dopadov vrátane východiskových a cieľových hodnôt.

Tab. č. P 1a – Tabuľka opatrení, projektov a aktivít v rámci Hospodárskej oblasti

Opatrenie	Projekt/aktivita	Prioritná oblasť
Opatrenie 1.1. Rekonštrukcia miestnych komunikácií	Aktivita 1.1.1 Rekonštrukcia miestnych komunikácií	Hospodárska – dopravná infraštruktúra
Opatrenie 1.2 Budovanie infraštruktúry cestovného ruchu	Aktivita 1.2.1 Vybudovanie Humna ako expozície poľnohospodárskych strojov a náradia	Hospodárska – cestovný ruch na regionálnej úrovni
	Aktivita 1.2.2 Rekonštrukcia turistickej ubytovne s cieľom zníženia energetickej náročnosti	Hospodárska – občianska vybavenosť a služby
	Aktivita 1.2.3 Rekonštrukcia kúpaliska	Hospodárska – občianska vybavenosť a služby

Tab. č. P 1b – Tabuľka opatrení, projektov a aktivít v rámci Sociálnej oblasti

Opatrenie	Projekt/aktivita	Prioritná oblasť
Opatrenie 2.1. Zabezpečenie sociálnej starostlivosti o občanov	Aktivita 2.1.1 Zriadenie denného stacionára	Sociálna – občianska vybavenosť a služby
	Aktivita 2.1.2 Rozšírenie ponuky sociálnych služieb v obci	Sociálna – občianska vybavenosť a služby
Opatrenie 2.2 Rozšírenie možností pre voľnočasové aktivity	Aktivita 2.2.1 Podpora tradícií a slávností v obci	Sociálna – voľnočasové aktivity
	Aktivita 2.2.2 Rekonštrukcia a modernizácia športovej tribúny	Sociálna – voľnočasové aktivity
Opatrenie 2.3 Riešenie rozvoja bývania v obci	Aktivita 2.3.1 Výstavba nájomných bytov	Sociálna – bytová výstavba
Opatrenie 2.4 Rekonštrukcia obecných budov	Aktivita 2.4.1 Rekonštrukcia obecného úradu s cieľom zníženia energetickej	Sociálna – občianska vybavenosť a služby



	náročnosti	
	Aktivita 2.4.2 Rekonštrukcia základnej školy s cieľom zníženia energetickej náročnosti	Sociálna – občianska vybavenosť a služby
	Aktivita 2.4.3 Rekonštrukcia spoločenského klubu s cieľom zníženia energetickej náročnosti	Sociálna – občianska vybavenosť a služby
Opatrenie 2.5 Rekonštrukcia kultúrnych pamiatok	Aktivita 2.5.1 Rekonštrukcia prístavby ku kaštieľu Andrássyovcov	Sociálna – podpora kultúrnych hodnôt

Tab. č. P 1c – Tabuľka opatrení, projektov a aktivít v rámci Environmentálnej oblasti

Opatrenie	Projekt/aktivita	Prioritná oblasť
Opatrenie 3.1 Zabezpečenie vybudovania kanalizačnej siete a ČOV	Aktivita 3.1.1 Zabezpečenie vybudovania kanalizačnej siete a ČOV	Environmentálna – odpadové hospodárstvo
Opatrenie 3.2 Vybudovanie zberného dvora a zabezpečenie jeho technologického vybavenia	Aktivita 3.2.1 Vybudovanie zberného dvora a zabezpečenie jeho technologického vybavenia	Environmentálna – odpadové hospodárstvo

Tabuľka č. P 2 - Tabuľka ukazovateľov výsledkov, dopadov

Typ ukazovateľa	Názov ukazovateľa	Definícia	Informačný zdroj	Merná jednotka	Východisková hodnota	Cieľová hodnota / Rok	
					2015	2017	2020
1. PRIORITNÁ OBLASŤ – Hospodárska							
Aktivita 1.1.1 Rekonštrukcia miestnych komunikácií							
Výsledok	Dĺžka zrekonštruovanej infraštruktúry v m	Celková dĺžka sústavy komunikácií	PD*	m	0	975	1401
Dopad	Počet užívateľov za rok	Množstvo osôb užívajúcich zrekonštruované komunikácie	IEOÚ*	počet	0	40 000	90 000
Aktivita 1.2.1Vybudovanie Humna ako expozície poľnohospodárskych strojov a náradia							
Výsledok	Vybudovaná plocha v m²	Plošný obsah vybudovanej plochy	PD	m²	0	42	42



Dopad	Počet návštevníkov za rok	Množstvo osôb navštevujúcich expozíciu	IEOÚ	počet	0	1 000	1 200
Aktivita 1.2.2 Rekonštrukcia turistickej ubytovne s cieľom zníženia energetickej náročnosti							
Výsledok	Zrekonštruovaná plocha objektu v m ²	Plošný obsah zrekonštruovanej plochy	PD	m ²	0	330	330
Dopad	Úspora energie v GJ za rok	Celková úspora energie v GJ za rok	PD	GJ	0	bude doplnené	bude doplnené
Dopad	Počet užívateľov za rok	Celkový počet návštevníkov za rok	IEOÚ	počet	0	bude doplnené	bude doplnené
Aktivita 1.2.3 Rekonštrukcia kúpaliska							
Výsledok	Zrekonštruovaná plocha v m ²	Plošný obsah zrekonštruovanej plochy	PD	m ²	0	bude doplnené	bude doplnené
Dopad	Počet zrekonštruovaných bazénov	Celkový počet zrekonštruovaných bazénov	PD	počet	0	2	2
Dopad	Počet návštevníkov za rok	Celkový počet návštevníkov za rok	IEOÚ	počet	0	6 000	6 000
2. PRIORITNÁ OBLASŤ – Sociálna							
Aktivita 2.1.1 Zriadenie denného stacionára							
výsledok	Vybudovaná plocha	Plošný obsah vybudovanej plochy	PD	m ²	0	bude doplnené	bude doplnené
Dopad	Počet prijatých zamestnancov v súvislosti so sprevádzkovaním zariadenia pre seniorov	Celkový počet prijatých zamestnancov	IEOÚ	počet	0	2	2
Dopad	Počet klientov využívajúcich služby zariadenia pre seniorov ročne	Celkový počet klientov využívajúcich služby zariadenia ročne	IEOÚ	počet	0	7 200	7 200
Aktivita 2.1.2 Rozšírenie ponuky sociálnych služieb v obci							
Dopad	Počet zavedených sociálnych služieb	Celkový počet zavedených sociálnych služieb	EOÚ	počet	0	2	3



Dopad	Počet prijatých zamestnancov v súvislosti so zavedením sociálnych služieb	Celkový počet prijatých zamestnancov	IEOÚ	počet	0	2	2
Dopad	Počet klientov využívajúcich sociálne služby ročne	Celkový počet klientov využívajúcich služby zariadenia ročne	IEOÚ	počet	0	bude doplnené	bude doplnené
Aktivita 2.2.1 Podpora tradícií a slávností v obci							
Výsledok	Počet slávností za rok	Celkový počet usporiadaných slávností za rok	IEOÚ	počet	0	11	12
Dopad	Počet návštevníkov za rok	Celkový počet návštevníkov za rok	IEOÚ	počet	0	2 500	2 740
Aktivita 2.2.2 Rekonštrukcia a modernizácia športovej tribúny							
Výsledok	Celková zrekonštruovaná plocha	Plošný obsah zrekonštruovanej plochy	PD	m ²	0	bude doplnené	bude doplnené
Dopad	Počet šatní	Celkový počet zrekonštruovaných šatní	PD	počet	0	10	10
Dopad	Počet užívateľov za rok	Množstvo užívateľov za rok	IEOÚ	počet	0	1 250	1 500
Aktivita 2.3.1 Výstavba nájomných bytov							
Výsledok	Počet novovybudovaných bytových jednotiek	Počet nových bytov	PD	počet	0	6	12
Dopad	Počet ľudí využívajúcich novovybudovaný objekt	Celkový počet ľudí využívajúcich novovybudovaný objekt	IEOÚ	počet	0	18	36
Aktivita 2.4.1 Rekonštrukcia obecného úradu s cieľom zníženia energetickej náročnosti							
Výsledok	Celková zrekonštruovaná plocha objektu	Plošný obsah rekonštruovanej plochy	PD	m ²	0	732,10	732,10



Dopad	Úspora energie v GJ za rok	Celková úspora energie v GJ za rok	PD	GJ	0	247,67	247,67
Dopad	Počet užívateľov za rok	Celkový počet návštevníkov za rok	IEOÚ	počet	0	8 000	8 000
Aktivita 2.4.2 Rekonštrukcia základnej školy s cieľom zníženia energetickej náročnosti							
Výsledok	Celková zrekonštruovaná plocha objektu	Plošný obsah rekonštruovanej plochy	PD	m ²	0	bude doplnené	bude doplnené
Dopad	Úspora energie v GJ za rok	Celková úspora energie v GJ za rok	PD	GJ	0	bude doplnené	bude doplnené
Dopad	Počet užívateľov/žiakov za rok	Celkový počet užívateľov/žiakov za rok	IEOÚ	počet	0	40	50
Aktivita 2.4.3 Rekonštrukcia spoločenského klubu s cieľom zníženia energetickej náročnosti							
Výsledok	Celková zrekonštruovaná plocha objektu	Plošný obsah rekonštruovanej plochy	PD	m ²	0	bude doplnené	bude doplnené
Dopad	Úspora energie v GJ za rok	Celková úspora energie v GJ za rok	PD	GJ	0	bude doplnené	bude doplnené
Dopad	Počet užívateľov za rok	Celkový počet návštevníkov za rok	IEOÚ	počet	0	3 500	3 650
Aktivita 2.5.1 Rekonštrukcia prístavby ku kaštieliu Andrassyovcov							
Výsledok	Celková zrekonštruovaná plocha v m ²	Plošný obsah rekonštruovanej plochy	PD	m ²	0	bude doplnené	bude doplnené
Dopad	Počet návštevníkov za rok	Celkový počet návštevníkov za rok	IEOÚ	počet	0	bude doplnené	bude doplnené
Aktivita 2.5.2 Rekonštrukcia a obnova domu smútku							
Výsledok	Celková zrekonštruovaná plocha v m ²	Plošný obsah rekonštruovanej plochy	PD	m ²	0	bude doplnené	bude doplnené



Dopad	Modernizovaný objekt	Celkový počet ľudí využívajúcich novovybudovaný objekt	IEOÚ	počet	0	bude doplnené	bude doplnené
3. PRIORITNÁ OBLASŤ – Environmentálna							
Aktivita 3.1.1 Zabezpečenie vybudovania kanalizačnej siete a ČOV							
Výsledok	Dĺžka novovybudovanej kanalizácie v km	Celková dĺžka kanalizačnej siete v km	PD	km	0	4	4
Dopad	% odkanalizovaných producentov (EO) v obci	Celkový počet odkanalizovaných producentov (EO) v obci v %	IEOÚ	%	0	bude doplnené	bude doplnené
Dopad	Počet novonapojených domácností	Celkový počet novonapojených domácností	IEOÚ	počet	0	300	300
Aktivita 3.2.1 Vybudovanie zberného dvora a zabezpečenie jeho technologického vybavenia							
Výsledok	Celková vybudovaná plocha v m ²	Plošný obsah vybudovanej plochy	PD	m ²	0	1 340	1 340
Dopad	Počet nakúpených mechanizmov	Celkový počet nakúpených mechanizmov	PD	počet	0	2	2
Dopad	Počet vyseparovaných zložiek odpadu	Celkový počet vyseparovaných zložiek odpadu	PD	počet	0	4	4

*PD = Projektová dokumentácia

*IEOÚ= Interná evidencia obecného úradu



Tab. č. P 3 – Formulár pre prípravu projektov

Základné údaje o projektovom zámere č. 1							
Názov projektu	Rekonštrukcia miestnych komunikácií						
Garant	Obec Vlachovo						
Kontaktné osoby garanta	Ing. Peter Pakes						
Partneri garanta (spolupráca s ...)	Stavebná firma, Externá projektová kancelária						
Začatie a ukončenie projektu (od do)	2016 - 2020						
Stav projektu pred realizáciou	Na mnohých miestach obce sú miestne komunikácie v nevyhovujúcom stave, čo sa podpisuje pod zhoršený prejazd niektorými ulicami a zhoršený estetický výraz obce. K projektovému zámeru zatiaľ nie je vypracovaná PD, nebolo začaté VO, zároveň nebolo vydané stavebné povolenie.						
Cieľ projektu	Rekonštrukcia komunikačnej siete s dĺžkou 2 376 m. Zabezpečenie kvalitnej dopravnej infraštruktúry v obci.						
Výstupy	Rekonštrukcia komunikačnej siete, ktorá je v správe obce s dĺžkou 2 376 m.						
Užívatelia	Obyvatelia a návštevníci obce.						
Indikátory monitoringu	Dĺžka zrekonštruovaných dopravných komunikácií, počet užívateľov za rok.						
Zmluvné podmienky	Budú doplnené po podpise zmluvy ako výsledku verejného obstarávania.						
Riziká	Absencia vhodnej výzvy, nedostatok finančných zdrojov obce na spolufinancovanie projektu, nedostatočná pripravenosť žiadateľa, nedostatočné technické, finančné a personálne kapacity dodávateľa.						
Poznámky	Projekt je v súlade s územným plánom obce.						
Realizácia projektu							
Fáza/míľnik	Súčinnosť iného odboru alebo subjektu					Termín (rok)	
Príprava projektovej dokumentácie	Externá projektová kancelária					2016	
Vydanie stavebného povolenia	Stavebný úrad					2016	
Spracovanie a registrácia žiadosti o NFP, zhromaždenie príloh	Externá konzultačná spoločnosť v spolupráci s internými zamestnancami OBÚ					2016	
Realizácia projektu	Externý dodávateľ					2016-2020	
Kolaudácia	Stavebný úrad					2020	
Financovanie projektu							
Druh výdavku	Termín (rok)	Náklady spolu (eur)	z toho verejné zdroje				z toho súkromné zdroje
			EU	SR	VÚC	OBEC	
Projektová dokumentácia	2016	3 000	0	0	0	3 000	0
Realizácia projektu	2016-2020	300 000	255 000	30 000	0	15 000	0
Spolu		303 000	255 000	30 000	0	18 000	0



Základné údaje o projektovom zámere č. 2

Názov projektu	Vybudovanie Humna ako expozície poľnohospodárskych strojov a náradia
Garant	Obec Vlachovo
Kontaktné osoby garanta	Ing. Peter Pakes
Partneri garanta (spolupráca s ...)	Stavebná firma, Externá projektová kancelária
Začatie a ukončenie projektu (od do)	2016- 2016
Stav projektu pred realizáciou	K projektovému zámeru je vypracovaná PD, zároveň bolo vydané stavebné povolenie – 6.4.2016
Cieľ projektu	Vybudovanie humna – expozície poľnohospodárskych strojov a náradia, zvýšenie rozvoja CR.
Výstupy	Vybudované humno, sprístupnená expozícia poľnohospodárskych strojov a náradia –zlepšenie infraštruktúry CR.
Užívatelia	Obyvatelia a návštevníci obce.
Indikátory monitoringu	Celková vybudovaná plocha, počet návštevníkov.
Zmluvné podmienky	Budú doplnené po podpise zmluvy ako výsledku verejného obstarávania.
Riziká	Absencia vhodnej výzvy, nedostatok finančných zdrojov obce na spolufinancovanie projektu, nedostatočná pripravenosť žiadateľa, nedostatočné technické, finančné a personálne kapacity dodávateľa.
Poznámky	Projekt je v súlade s územným plánom obce.

Realizácia projektu

Fáza/míľnik	Súčinnosť iného odboru alebo subjektu	Termín (rok)
Príprava projektovej dokumentácie	Externá projektová kancelária	2016
Vydanie stavebného povolenia	Stavebný úrad	2016
Spracovanie a registrácia žiadosti o NFP, zhromaždenie príloh	Externá konzultačná spoločnosť v spolupráci s internými zamestnancami OBÚ	2016
Realizácia projektu	Externý dodávateľ	2016
Kolaudácia	Stavebný úrad	2018

Financovanie projektu

Druh výdavku	Termín (rok)	Náklady spolu (eur)	z toho verejné zdroje				z toho súkromné zdroje
			EU	SR	VÚC	OBEC	
Projektová dokumentácia	2016	1 000	0	0	0	1 000	0
Realizácia projektu	2016-2018	40 000	34 000	4 000	0	2 000	0
Spolu		41 000	34 000	4 000		3 000	0



Základné údaje o projektovom zámere č. 3								
Názov projektu		Rekonštrukcia turistickej ubytovne s cieľom zníženia energetickej náročnosti						
Garant		Obec Vlachovo						
Kontaktné osoby garanta		Ing. Peter Pakes						
Partneri garanta (spolupráca s ...)		Stavebná firma, Externá projektová kancelária						
Začatie a ukončenie projektu (od do)		2017 - 2020						
Stav projektu pred realizáciou		Objekt turistickej ubytovne a jej obalové konštrukcie v súčasnosti nie sú v uspokojivom stave z dôvodu energetickej neefektívnosti objektu i vizuálnej stránky. K projektovému zámeru nie je vypracovaná PD, nebolo začaté VO, zatiaľ nebolo vydané stavebné povolenie.						
Cieľ projektu		Rekonštrukcia a modernizácia turistickej ubytovne.						
Výstupy		Zrekonštruovaná turistická ubytovňa.						
Užívatelia		Obyvatelia a návštevníci obce.						
Indikátory monitoringu		Celková zrekonštruovaná plocha, úspora energie, počet návštevníkov.						
Zmluvné podmienky		Budú doplnené po podpise zmluvy ako výsledku verejného obstarávania.						
Riziká		Absencia vhodnej výzvy, nedostatok finančných zdrojov obce na spolufinancovanie projektu, nedostatočná pripravenosť žiadateľa, nedostatočné technické, finančné a personálne kapacity dodávateľa.						
Poznámky		Projekt je v súlade s územným plánom obce.						
Realizácia projektu								
Fáza/míľnik		Súčinnosť iného odboru alebo subjektu				Termín (rok)		
Príprava projektovej dokumentácie		Externá projektová kancelária				2017		
Vydanie stavebného povolenia		Stavebný úrad				2017		
Spracovanie a registrácia žiadosti o NFP, zhromaždenie príloh		Externá konzultačná spoločnosť v spolupráci s internými zamestnancami OBÚ				2017		
Realizácia projektu		Externý dodávateľ				2017-2020		
Kolaudácia		Stavebný úrad				2020		
Financovanie projektu								
Druh výdavku		Termín (rok)	Náklady spolu (eur)	z toho verejné zdroje				z toho súkromné zdroje
				EU	SR	VÚC	OBEC	
Projektová dokumentácia		2017	1 000	0	0	0	1 000	0
Realizácia projektu		2017-2020	150 000	127 500	15 000	0	7 500	0
Spolu			151 000	127 500	15 000	0	8 500	0



Základné údaje o projektovom zámere č. 4

Názov projektu	Rekonštrukcia kúpaliska
Garant	Obec Vlachovo
Kontaktné osoby garanta	Ing. Peter Pakes
Partneri garanta (spolupráca s ...)	Stavebná firma, Externá projektová kancelária
Začatie a ukončenie projektu (od do)	2016- 2018
Stav projektu pred realizáciou	Súčasný stav miestneho kúpaliska je v nevyhovujúcom stave, vyžaduje si rekonštrukciu. K projektovému zámeru je vypracovaná PD, bolo začaté VO -18.2.2016, zároveň bolo vydané stavebné povolenie 25.1.2016.
Cieľ projektu	Rekonštrukcia kúpaliska a podpora rozvoja cestovného ruchu.
Výstupy	Zrekonštruované kúpalisko.
Užívatelia	Obyvatelia a návštevníci obce.
Indikátory monitoringu	Zrekonštruovaná plocha, počet zrekonštruovaných bazénov, počet návštevníkov.
Zmluvné podmienky	Budú doplnené po podpise zmluvy ako výsledku verejného obstarávania.
Riziká	Absencia vhodnej výzvy, nedostatok finančných zdrojov obce na spolufinancovanie projektu, nedostatočná pripravenosť žiadateľa, nedostatočné technické, finančné a personálne kapacity dodávateľa.
Poznámky	Projekt je v súlade s územným plánom obce.

Realizácia projektu

Fáza/míľnik	Súčinnosť iného odboru alebo subjektu	Termín (rok)
Príprava projektovej dokumentácie	Externá projektová kancelária	2016
Vydanie stavebného povolenia	Stavebný úrad	01/2016
Spracovanie a registrácia žiadosti o NFP, zhromaždenie príloh	Externá konzultačná spoločnosť v spolupráci s internými zamestnancami OBÚ	2016
Realizácia projektu	Externý dodávateľ	2016-2018
Kolaudácia	Stavebný úrad	2018

Financovanie projektu

Druh výdavku	Termín (rok)	Náklady spolu (eur)	z toho verejné zdroje				z toho súkromné zdroje
			EU	SR	VÚC	OBEC	
Projektová dokumentácia	2016	2 300	0	0	0	2 300	0
Realizácia projektu	2016-2018	159 296,41	135 401,94	15 929,41	0	7 964,82	0
Spolu		161 596,41	135 401,94	15 929,41	0	10 264,82	0



Základné údaje o projektovom zámere č. 5

Názov projektu	Zriadenie denného stacionára
Garant	Obec Vlachovo
Kontaktné osoby garanta	Ing. Peter Pakes
Partneri garanta (spolupráca s ...)	Stavebná firma, Externá projektová kancelária
Začatie a ukončenie projektu (od do)	2018 - 2019
Stav projektu pred realizáciou	Absencia zariadenia pre seniorov v obci. K projektovému zámeru zatiaľ nie je vypracovaná PD, nebolo začaté VO, zároveň nebolo vydané stavebné povolenie.
Cieľ projektu	Vybudovať domov sociálnych služieb pre seniorov, čím bude zabezpečená starostlivosť o túto skupinu ľudí.
Výstupy	Zariadenie pre seniorov.
Užívatelia	Obyvatelia obce.
Indikátory monitoringu	Plocha vybudovaného zariadenia, počet prijatých zamestnancov, počet klientov za rok.
Zmluvné podmienky	Budú doplnené po podpise zmluvy ako výsledku verejného obstarávania.
Riziká	Absencia vhodnej výzvy, nedostatok finančných zdrojov obce na spolufinancovanie projektu, nedostatočná pripravenosť žiadateľa, nedostatočné technické, finančné a personálne kapacity dodávateľa.
Poznámky	Projekt je v súlade s územným plánom obce.

Realizácia projektu

Fáza/míľnik	Súčinnosť iného odboru alebo subjektu	Termín (rok)
Príprava projektovej dokumentácie	Externá projektová kancelária	2018
Vydanie stavebného povolenia	Stavebný úrad	2018
Spracovanie a registrácia žiadosti o NFP, zhromaždenie príloh	Externá konzultačná spoločnosť v spolupráci s internými zamestnancami OBÚ	2018
Realizácia projektu	Externý dodávateľ	2018-2019
Kolaudácia	Stavebný úrad	2019

Financovanie projektu

Druh výdavku	Termín (rok)	Náklady spolu (eur)	z toho verejné zdroje				z toho súkromné zdroje
			EU	SR	VÚC	OBEC	
Projektová dokumentácia	2018	500	0	0	0	500	0
Realizácia projektu	2018-2019	10 000	8 500	1 000	0	500	0
Spolu		10 500	8 500	1 000	0	1 000	0



Základné údaje o projektovom zámere č. 6								
Názov projektu			Rozšírenie ponuky sociálnych služieb v obci					
Garant			Obec Vlachovo					
Kontaktné osoby garanta			Ing. Peter Pakes					
Partneri garanta (spolupráca s ...)			Externá projektová kancelária					
Začatie a ukončenie projektu (od do)			2016- 2020					
Stav projektu pred realizáciou			Obec Vlachovo je poskytovateľom rôznych komunitných sociálnych služieb (klub dôchodcov, klub mladých, chránená dielňa)o ktoré je v obci záujem. Z toho dôvodu chce rozšíriť portfólio o nové podobné služby.					
Cieľ projektu			Cieľom projektu je zvýšiťpočet poskytovaných sociálnych služieb obyvateľom obce a prispieť k zlepšeniu života starnúceho obyvateľstva aj mládeže.					
Výstupy			Zavedenie sociálnych služieb, vytvorenie pracovných príležitostí.					
Užívatelia			Obyvatelia obce, osoby ohrozené sociálnym vylúčením.					
Indikátory monitoringu			Počet zavedených služieb, počet prijatých zamestnancov, počet klientov užívajúcich nové služby.					
Zmluvné podmienky			Budú doplnené po podpise zmluvy ako výsledku verejného obstarávania.					
Riziká			Nezáujem obyvateľov o sociálne služby. Absencia vhodnej výzvy na spolufinancovanie projektu, nedostatočné finančné zdroje žiadateľaa personálne kapacity.					
Poznámky								
Realizácia projektu								
Fáza/míľnik			Súčinnosť iného odboru alebo subjektu				Termín (rok)	
Príprava projektovej dokumentácie			Externá projektová kancelária				2016	
Vydanie stavebného povolenia			Stavebný úrad				nerelevantné	
Spracovanie a registrácia žiadosti o NFP, zhromaždenie príloh			Externá konzultačná spoločnosť v spolupráci s internými zamestnancami OBÚ				2016	
Realizácia projektu			Externý dodávateľ				2016-2020	
Kolaudácia			Stavebný úrad				nerelevantné	
Financovanie projektu								
Druh výdavku		Termín (rok)	Náklady spolu (eur)	z toho verejné zdroje				z toho súkromné zdroje
				EU	SR	VÚC	OBEC	
Projektová dokumentácia		2017	500	0	0	0	500	0
Realizácia projektu		2017	10 000	8 500	1 000	0	500	0
Spolu			10 500	8 500	1 000	0	1 000	0



Základné údaje o projektovom zámere č. 7							
Názov projektu			Podpora tradícií a slávností v obci				
Garant			Obec Vlachovo				
Kontaktné osoby garanta			Ing. Peter Pakes				
Partneri garanta (spolupráca s ...)			Externá projektová kancelária				
Začatie a ukončenie projektu (od do)			2016-2020				
Stav projektu pred realizáciou			Obec Vlachovo je aktívna v oblasti tradícií a lokálnej kultúry. V obci je množstvo ľudí zapojených v záujmových a divadelných spolkoch.				
Cieľ projektu			Propagácia obce ako takej. Zviditeľňovanie v oblasti kultúry a tradícií.				
Výstupy			Rozšírený počet obecných slávností.				
Užívatelia			Obyvatelia a návštevníci obce.				
Indikátory monitoringu			Počet usporiadaných slávností za rok; počet obyvateľov a návštevníkov zúčastňujúcich sa na usporiadaných slávnostiach				
Zmluvné podmienky			Budú doplnené po podpise zmluvy ako výsledku verejného obstarávania.				
Riziká			Nezáujem obyvateľov o účasť. Absencia vhodnej výzvy na spolufinancovanie projektu, nedostatočná pripravenosť žiadateľa, nedostatočné finančné zdroje žiadateľa				
Poznámky							
Realizácia projektu							
Fáza/míľnik			Súčinnosť iného odboru alebo subjektu				Termín (mesiac/rok)
Vydanie stavebného povolenia			Stavebný úrad				nerelevantné
Spracovanie a registrácia žiadosti o NFP, zhromaždenie príloh			Externá konzultačná spoločnosť v spolupráci s internými zamestnancami OBÚ				2016-2020
Realizácia projektu			Externý dodávateľ				2016-2020
Kolaudácia			Stavebný úrad				nerelevantné
Financovanie projektu							
Druh výdavku	Termín (rok)	Náklady spolu (eur)	z toho verejné zdroje				z toho súkromné zdroje
			EU	SR	VÚC	OBEC	
Realizácia projektu	2016-2020	25 000	21 250	2 500	0	1 250	0
Spolu		25 000	21 250	2 500	0	1 250	0



Základné údaje o projektovom zámere č. 8

Názov projektu	Rekonštrukcia a modernizácia športovej tribúny
Garant	Obec Vlachovo
Kontaktné osoby garanta	Ing. Peter Pakes
Partneri garanta (spolupráca s ...)	Stavebná firma, Externá projektová kancelária
Začatie a ukončenie projektu (od do)	2016- 2016
Stav projektu pred realizáciou	Súčasný stav futbalovej tribúny a interiéru si vyžaduje rekonštrukciu. K projektovému zámeru zatiaľ nie je vypracovaná PD, nebolo začaté VO, zároveň nebolo vydané stavebné povolenie.
Cieľ projektu	Rekonštrukcia futbalovej tribúny a interiéru.
Výstupy	Zabezpečenie občianskej vybavenosti slúžiacej na trávenie voľného času
Užívatelia	Obyvatelia a návštevníci obce.
Indikátory monitoringu	Celková zrekonštruovaná plocha, počet šatní, počet užívateľov za rok.
Zmluvné podmienky	Budú doplnené po podpise zmluvy ako výsledku verejného obstarávania.
Riziká	Absencia vhodnej výzvy, nedostatok finančných zdrojov obce na spolufinancovanie projektu, nedostatočná pripravenosť žiadateľa, nedostatočné technické, finančné a personálne kapacity dodávateľa.
Poznámky	Projekt je v súlade s územným plánom obce.

Realizácia projektu

Fáza/míľnik	Súčinnosť iného odboru alebo subjektu	Termín (/rok)
Príprava projektovej dokumentácie	Externá projektová kancelária	2016
Vydanie stavebného povolenia	Stavebný úrad	2016
Spracovanie a registrácia žiadosti o NFP, zhromaždenie príloh	Externá konzultačná spoločnosť v spolupráci s internými zamestnancami OBÚ	2016
Realizácia projektu	Externý dodávateľ	2016
Kolaudácia	Stavebný úrad	2016

Financovanie projektu

Druh výdavku	Termín (rok)	Náklady spolu (eur)	z toho verejné zdroje				z toho súkromné zdroje
			EU	SR	VÚC	OBEC	
Projektová dokumentácia	2016	500	0	0	0	500	0
Realizácia projektu	2016	15 000	12 750	1 500	0	750	0
Spolu		15 500	12 750	1 500	0	1 250	0



Základné údaje o projektovom zámere č. 9								
Názov projektu			Výstavba nájomných bytov					
Garant			Obec Vlachovo					
Kontaktné osoby garanta			Ing. Peter Pakes					
Partneri garanta (spolupráca s ...)			Stavebný úrad, Stavebná firma, Externá projektová kancelária					
Začatie a ukončenie projektu (od do)			2017 - 2018					
Stav projektu pred realizáciou			V obci chýbajú nájomné byty pre mladé rodiny, ktoré by zabezpečili udržanie mladých rodín v regióne. K projektovému zámeru zatiaľ nie je vypracovaná PD, nebolo začaté VO, zároveň nebolo vydané stavebné povolenie.					
Cieľ projektu			Výstavba nájomných bytov.					
Výstupy			Zlepšenie občianskej vybavenosti v obci.					
Užívatelia			Obyvatelia a návštevníci obce.					
Indikátory monitoringu			Počet novovybudovaných bytových jednotiek, počet ľudí využívajúcich nový objekt.					
Zmluvné podmienky			Budú doplnené po podpise zmluvy ako výsledku verejného obstarávania.					
Riziká			Absencia vhodnej výzvy, nedostatok finančných zdrojov obce na spolufinancovanie projektu, nedostatočná pripravenosť žiadateľa, nedostatočné technické, finančné a personálne kapacity dodávateľa.					
Poznámky			Projekt je v súlade s územným plánom obce.					
Realizácia projektu								
Fáza/míľnik			Súčinnosť iného odboru alebo subjektu				Termín (mesiac/rok)	
Príprava projektovej dokumentácie			Externá projektová kancelária				2017	
Vydanie stavebného povolenia			Stavebný úrad				2017	
Spracovanie a registrácia žiadosti o NFP, zhromaždenie príloh			Externá konzultačná spoločnosť v spolupráci s internými zamestnancami OBÚ				2017	
Realizácia projektu			Externý dodávateľ				2017-2018	
Kolaudácia			Stavebný úrad				2018	
Financovanie projektu								
Druh výdavku		Termín (rok)	Náklady spolu (eur)	z toho verejné zdroje				ŠFRB
				EU	SR	VÚC	OBEC	
Projektová dokumentácia		2017	3 000	0	0	0	0	3 000
Realizácia projektu		2017-2018	500 000	0	0	0	0	500 000
Spolu			503 000	0	0	0	0	503 000



Základné údaje o projektovom zámere č. 10

Názov projektu	Rekonštrukcia obecného úradu s cieľom zníženia energetickej náročnosti
Garant	Obec Vlachovo
Kontaktné osoby garanta	Ing. Peter Pakes
Partneri garanta (spolupráca s ...)	Stavebná firma, Externá projektová kancelária
Začatie a ukončenie projektu (od do)	07/2016–11/2016
Stav projektu pred realizáciou	Objekt obecného úradu a jeho obalové konštrukcie v súčasnosti nie sú v uspokojivom stave z dôvodu energetickej neefektívnosti objektu i vizuálnej stránky. K projektovému zámeru je vypracovaná PD, bolo ukončené VO, zatiaľ bolo vydané stavebné povolenie.
Cieľ projektu	Rekonštrukcia a modernizácia OÚ.
Výstupy	Zrekonštruovaný obecný úrad.
Užívatelia	Obyvatelia a návštevníci obce.
Indikátory monitoringu	Celková zrekonštruovaná plocha, úspora energie, počet návštevníkov OÚ.
Zmluvné podmienky	Budú doplnené po podpise zmluvy ako výsledku verejného obstarávania.
Riziká	Absencia vhodnej výzvy, nedostatok finančných zdrojov obce na spolufinancovanie projektu, nedostatočná pripravenosť žiadateľa, nedostatočné technické, finančné a personálne kapacity dodávateľa.
Poznámky	Projekt je v súlade s územným plánom obce.

Realizácia projektu

Fáza/míľnik	Súčinnosť iného odboru alebo subjektu	Termín (rok)
Príprava projektovej dokumentácie	Externá projektová kancelária	2016
Vydanie stavebného povolenia	Stavebný úrad	2016
Spracovanie a registrácia žiadosti o NFP, zhromaždenie príloh	Externá konzultačná spoločnosť v spolupráci s internými zamestnancami OBÚ	2016
Realizácia projektu	Externý dodávateľ	2016
Kolaudácia	Stavebný úrad	11/2016

Financovanie projektu

Druh výdavku	Termín (rok)	Náklady spolu (eur)	z toho verejné zdroje				z toho súkromné zdroje
			EU	SR	VÚC	OBEC	
Projektová dokumentácia	2016	1 500	0	0	0	1 500	0
Realizácia projektu	2016	213 515,26	181 487,97	21 351,53	0	10 675,76	0
Spolu		215 015,26	181 487,97	21 351,53	0	12 175,76	0



Základné údaje o projektovom zámere č. 11							
Názov projektu			Rekonštrukcia základnej školy s cieľom zníženia energetickej náročnosti				
Garant			Obec Vlachovo				
Kontaktné osoby garanta			Ing. Peter Pakes				
Partneri garanta (spolupráca s ...)			Stavebná firma, Externá projektová kancelária				
Začatie a ukončenie projektu (od do)			2017-2020				
Stav projektu pred realizáciou			Objekt základnej školy a jeho obalové konštrukcie v súčasnosti nie sú v uspokojivom stave z dôvodu energetickej neefektívnosti objektu i vizuálnej stránky. K projektovému zámeru je vypracovaná PD, nebolo začaté VO, stavebné povolenie bolo vydané 30.10.2012.				
Cieľ projektu			Rekonštrukcia a modernizácia ZŠ.				
Výstupy			Zrekonštruovaná ZŠ.				
Užívatelia			Žiaci, obyvatelia a návštevníci obce.				
Indikátory monitoringu			Celková zrekonštruovaná plocha, úspora energie, počet užívateľov.				
Zmluvné podmienky			Budú doplnené po podpise zmluvy ako výsledku verejného obstarávania.				
Riziká			Absencia vhodnej výzvy, nedostatok finančných zdrojov obce na spolufinancovanie projektu, nedostatočná pripravenosť žiadateľa, nedostatočné technické, finančné a personálne kapacity dodávateľa.				
Poznámky			Projekt je v súlade s územným plánom obce.				
Realizácia projektu							
Fáza/míľnik			Súčinnosť iného odboru alebo subjektu				Termín (rok)
Príprava projektovej dokumentácie			Externá projektová kancelária				2012
Vydanie stavebného povolenia			Stavebný úrad				10/2012
Spracovanie a registrácia žiadosti o NFP, zhromaždenie príloh			Externá konzultačná spoločnosť v spolupráci s internými zamestnancami OBÚ				2016
Realizácia projektu			Externý dodávateľ				2017
Kolaudácia			Stavebný úrad				2020
Financovanie projektu							
Druh výdavku	Termín (rok)	Náklady spolu (eur)	z toho verejné zdroje				z toho súkromné zdroje
			EU	SR	VÚC	OBEC	
Projektová dokumentácia	2012	1 500	0	0	0	1 500	0
Realizácia projektu	2017-2020	193 876,13	164 794,71	19 387,61	0	9 693,8	0
Spolu		195 376,13	164 794,71	19 387,61	0	11 193,8	0



Základné údaje o projektovom zámere č. 12								
Názov projektu			Rekonštrukcia spoločenského klubu s cieľom zníženia energetickej náročnosti					
Garant			Obec Vlachovo					
Kontaktné osoby garanta			Ing. Peter Pakes					
Partneri garanta (spolupráca s ...)			Stavebná firma, Externá projektová kancelária					
Začatie a ukončenie projektu (od do)			2016 - 2017					
Stav projektu pred realizáciou			Objekt spoločenského klubu a jeho obalové konštrukcie v súčasnosti nie sú v uspokojivom stave z dôvodu energetickej neefektívnosti objektu i vizuálnej stránky. K projektovému zámeru je vypracovaná PD, nebolo začaté VO, stavebné povolenie bolo vydané 7.10.2015.					
Cieľ projektu			Rekonštrukcia a modernizácia spoločenského klubu.					
Výstupy			Zrekonštruovaná budova spoločenského klubu.					
Užívatelia			Obyvatelia, návštevníci obce, deti a mládež.					
Indikátory monitoringu			Celková zrekonštruovaná plocha, úspora energie, počet užívateľov/návštevníkov za rok.					
Zmluvné podmienky			Budú doplnené po podpise zmluvy ako výsledku verejného obstarávania.					
Riziká			Absencia vhodnej výzvy, nedostatok finančných zdrojov obce na spolufinancovanie projektu, nedostatočná pripravenosť žiadateľa, nedostatočné technické, finančné a personálne kapacity dodávateľa.					
Poznámky			Projekt je v súlade s územným plánom obce.					
Realizácia projektu								
Fáza/míľnik			Súčinnosť iného odboru alebo subjektu				Termín (rok)	
Príprava projektovej dokumentácie			Externá projektová kancelária				2015	
Vydanie stavebného povolenia			Stavebný úrad				10/2015	
Spracovanie a registrácia žiadosti o NFP, zhromaždenie príloh			Externá konzultačná spoločnosť v spolupráci s internými zamestnancami OBÚ				2016	
Realizácia projektu			Externý dodávateľ				2016-2017	
Kolaudácia			Stavebný úrad				2017	
Financovanie projektu								
Druh výdavku		Termín (rok)	Náklady spolu (eur)	z toho verejné zdroje				z toho súkromné zdroje
				EU	SR	VÚC	OBEC	
Projektová dokumentácia		2015	1 500	0	0	0	1 500	0
Realizácia projektu		2016-2017	224 993,74	191 244,67	22 499,37	0	11 249,685	0
Spolu			226 493,74	191 244,67	22 499,37	0	12 749,685	0



Základné údaje o projektovom zámere č. 13								
Názov projektu			Rekonštrukcia prístavby ku kaštieľu Andrassyovcov					
Garant			Obec Vlachovo					
Kontaktné osoby garanta			Ing. Peter Pakes					
Partneri garanta (spolupráca s ...)			Stavebná firma, Externá projektová kancelária					
Začatie a ukončenie projektu (od do)			2017- 2017					
Stav projektu pred realizáciou			Kaštieľ prešiel v rokoch 2004-2005rekonštrukciou, kde bola otvorená expozícia „Z histórie obce Vlachovo.“ Obec má v záujme uskutočniť aj rekonštrukciu prístavby. K projektovému zámeru zatiaľ nie je vypracovaná PD, nebolo začaté VO, nebolo vydané stavebné povolenie.					
Cieľ projektu			Cieľom je zrekonštruovať prístavbu kaštieľa do pôvodnej podoby.					
Výstupy			Rekonštrukcia a obnova kultúrnej pamiatky.					
Užívatelia			Obyvatelia a návštevníci obce.					
Indikátory monitoringu			Zrekonštruovaná plocha, počet návštevníkov za rok.					
Zmluvné podmienky			Budú doplnené po podpise zmluvy ako výsledku verejného obstarávania.					
Riziká			Absencia vhodnej výzvy, nedostatok finančných zdrojov obce na spolufinancovanie projektu, nedostatočná pripravenosť žiadateľa, nedostatočné technické, finančné a personálne kapacity dodávateľa.					
Poznámky			Projekt je v súlade s územným plánom obce.					
Realizácia projektu								
Fáza/míľnik			Súčinnosť iného odboru alebo subjektu				Termín (rok)	
Príprava projektovej dokumentácie			Externá projektová kancelária				2017	
Vydanie stavebného povolenia			Stavebný úrad				2017	
Spracovanie a registrácia žiadosti o NFP, zhromaždenie príloh			Externá konzultačná spoločnosť v spolupráci s internými zamestnancami OBÚ				2017	
Realizácia projektu			Externý dodávateľ				2017	
Kolaudácia			Stavebný úrad				2017	
Financovanie projektu								
Druh výdavku		Termín (rok)	Náklady spolu (eur)	z toho verejný zdroj				z toho súkromný zdroj
				EU	SR	VÚC	OBEC	
Projektová dokumentácia		2017	500	0	0	0	500	0
Realizácia projektu		2017	15 000	12 750	1 500	0	750	0
Spolu			15 500	12 750	1 500	0	1 250	0



Základné údaje o projektovom zámere č. 14							
Názov projektu			Zabezpečenie vybudovania kanalizačnej siete a ČOV				
Garant			Obec Vlachovo				
Kontaktné osoby garanta			Ing. Peter Pakes				
Partneri garanta (spolupráca s ...)			Stavebná firma, Externá projektová kancelária				
Začatie a ukončenie projektu (od do)			2018-2020				
Stav projektu pred realizáciou			V súčasnosti nemá obec vybudovanú kanalizáciu ani ČOV. K projektovému zámeru zatiaľ nie je vypracovaná PD, nebolo začaté VO, zároveň nebolo vydané stavebné povolenie.				
Cieľ projektu			Vybudovanie kanalizačnej siete a zvýšenie kvality životného prostredia.				
Výstupy			Vybudovaná kanalizačná sieť a ČOV.				
Užívatelia			Obyvatelia obce a ostatní producenti odpadu.				
Indikátory monitoringu			Dĺžka vybudovanej kanalizácie, počet novonapojených domácností, % odkanalizovaných producentov				
Zmluvné podmienky			Budú doplnené po podpise zmluvy ako výsledku verejného obstarávania.				
Riziká			Absencia vhodnej výzvy, nedostatok finančných zdrojov obce na spolufinancovanie projektu, nedostatočná pripravenosť žiadateľa, nedostatočné technické, finančné a personálne kapacity dodávateľa.				
Poznámky			Projekt je v súlade s územným plánom obce.				
Realizácia projektu							
Fáza/míľnik			Súčinnosť iného odboru alebo subjektu				Termín (rok)
Príprava projektovej dokumentácie			Externá projektová kancelária				2018
Vydanie stavebného povolenia			Stavebný úrad				2018
Spracovanie a registrácia žiadosti o NFP, zhromaždenie príloh			Externá konzultačná spoločnosť v spolupráci s internými zamestnancami OBU				2018
Realizácia projektu			Externý dodávateľ				2018-2020
Kolaudácia			Stavebný úrad				2020
Financovanie projektu							
Druh výdavku	Termín (rok)	Náklady spolu (eur)	z toho verejné zdroje				z toho súkromné zdroje
			EU	SR	VÚC	OBEC	
Projektová dokumentácia	2018	10 000	0	0	0	10 000	0
Realizácia projektu	2018-2020	1000 000	850 000	100 000	0	50 000	0
Spolu		1 010 000	850 000	100 000	0	60 000	0



Základné údaje o projektovom zámere č. 15								
Názov projektu			Vybudovanie zberného dvora a zabezpečenie jeho technologického vybavenia					
Garant			Obec Vlachovo					
Kontaktné osoby garanta			Ing. Peter Pakes					
Partneri garanta (spolupráca s ...)			Stavebná firma, Externá projektová kancelária					
Začatie a ukončenie projektu (od do)			2016-2017					
Stav projektu pred realizáciou			V obci v súčasnosti nie je k dispozícii zberný dvor. K projektovému zámeru nie je vypracovaná PD, nebolo začaté VO, nebolo vydané stavebné povolenie.					
Cieľ projektu			Samostatnosť obce v oblasti odpadového hospodárstva, podpora separácie odpadov.					
Výstupy			Vybudovaný zberný dvor.					
Užívatelia			Obyvatelia obce.					
Indikátory monitoringu			Celková vybudovaná plocha, počet vyseparovaných zložiek, počet nakúpených mechanizmov.					
Zmluvné podmienky			Budú doplnené po podpise zmluvy ako výsledku verejného obstarávania.					
Riziká			Absencia vhodnej výzvy, nedostatok finančných zdrojov obce na spolufinancovanie projektu, nedostatočná pripravenosť žiadateľa, nedostatočné technické, finančné a personálne kapacity dodávateľa.					
Poznámky			Projekt je v súlade s územným plánom obce.					
Realizácia projektu								
Fáza/míľnik			Súčinnosť iného odboru alebo subjektu				Termín (rok)	
Príprava projektovej dokumentácie			Externá projektová kancelária				2016	
Vydanie stavebného povolenia			Stavebný úrad				2016	
Spracovanie a registrácia žiadosti o NFP, zhromaždenie príloh			Externá konzultačná spoločnosť v spolupráci s internými zamestnancami OBÚ				2016	
Realizácia projektu			Externý dodávateľ				2016-2017	
Kolaudácia			Stavebný úrad				2017	
Financovanie projektu								
Druh výdavku		Termín (rok)	Náklady spolu (eur)	z toho verejné zdroje				z toho súkromné zdroje
				EU	SR	VÚC	OBEC	
Projektová dokumentácia		2016	1 500	0	0	0	1 500	0
Realizácia projektu		2016-2017	300 000	255 000	30 000	0	15 000	0
Spolu			301 500	255 000	30 000	0	16 500	0



Základné údaje o projektovom zámere č. 16								
Názov projektu			Rekonštrukcia a obnova domu smútku					
Garant			Obec Vlachovo					
Kontaktné osoby garanta			Ing. Peter Pakes					
Partneri garanta (spolupráca s ...)			Stavebná firma, Externá projektová kancelária					
Začatie a ukončenie projektu (od do)			2018-2020					
Stav projektu pred realizáciou			Technický stav objektu domu smútku a okolia si vyžaduje údržbu. V zlom technickom stave po dobe životnosti je strešná krytina, okenné a dverové výplne. V objekte je potrebné zabezpečiť vykurovanie a údržbu elektroinštalácie v súlade s platnými normami. Zároveň je potrebné odstrániť poruchy spevnených pôch okolia.					
Cieľ projektu			Zvýšenie kvality úžitkovosti domu smútku.					
Výstupy			Modernizovaný dom smútku a jeho okolie.					
Užívatelia			Obyvatelia obce.					
Indikátory monitoringu			Rekonštruovná plocha.					
Zmluvné podmienky			Budú doplnené po podpise zmluvy ako výsledku verejného obstarávania.					
Riziká			Absencia vhodnej výzvy, nedostatok finančných zdrojov obce na spolufinancovanie projektu, nedostatočná pripravenosť žiadateľa, nedostatočné technické, finančné a personálne kapacity dodávateľa.					
Poznámky			Projekt je v súlade s územným plánom obce.					
Realizácia projektu								
Fáza/míľnik			Súčinnosť iného odboru alebo subjektu				Termín (rok)	
Príprava projektovej dokumentácie			Externá projektová kancelária				2017	
Vydanie stavebného povolenia			Stavebný úrad				2017	
Spracovanie a registrácia žiadosti o NFP, zhromaždenie príloh			Externá konzultačná spoločnosť v spolupráci s internými zamestnancami OBÚ				2017	
Realizácia projektu			Externý dodávateľ				2018-2020	
Kolaudácia			Stavebný úrad				2020	
Financovanie projektu								
Druh výdavku		Termín (rok)	Náklady spolu (eur)	z toho verejné zdroje				z toho súkromné zdroje
				EU	SR	VÚC	OBEC	
Projektová dokumentácia		2017	5000	0	0	0	5000	0
Realizácia projektu		2018-2020	150 000	120 000	30 000	0	5000	0
Spolu			155000	120 000	30 000	0	5000	0



ČASŤ D – REALIZAČNÁ ČASŤ

Realizačná časť nadväzuje na programovú časť a je ňou prepojená formulármi podrobnejšieho rozpracovania projektových zámerov (formulár P3). Realizačná časť je zameraná na popis postupov inštitucionálneho a organizačného zabezpečenia realizácie programu rozvoja obce Vlachovo, systém monitorovania a hodnotenia plnenia programu rozvoja obce s ustanovením merateľných ukazovateľov, vecný časový harmonogram realizácie programu rozvoja obce formou akčných plánov.

Popis postupov inštitucionálneho a organizačného zabezpečenia realizácie programu rozvoja obce

Organizačné zabezpečenie – realizácia PHRSR je súčasťou činnosti samosprávy obce a obec ju vykonáva prostredníctvom svojich orgánov (obecné zastupiteľstvo, starosta). Samospráva získava a spracováva pripomienky partnerov, členov komisií, pracovných skupín, poslancov a verejnosti v súlade s formulárom č. R6.

Obecné zastupiteľstvo – sa schádza podľa potreby, najmenej však raz za tri mesiace. Poslanci prijímajú všeobecné záväzné nariadenia, a tým rozhodujú o základných otázkach chodu obce. Vo vzťahu k realizácii programu rozvoja obce obecné zastupiteľstvo berie na vedomie návrh strategickej časti dokumentu, schvaľuje celý dokument PHRSR a každoročne schvaľuje vyhodnotenie jeho plnenia. Taktiež schvaľuje spolufinancovanie jednotlivých projektov financovaných z doplnkových zdrojov a z prostriedkov obecného rozpočtu.

Starosta – je najvyšším výkonným orgánom obce. Rozhoduje o všetkých veciach správy obce, ktoré nie sú zákonom alebo štatútom vyhradené obecnému zastupiteľstvu. Vo vzťahu k programu rozvoja starosta podpisuje schválenie celého dokumentu, vykonáva uznesenia a zastupuje obec vo vzťahu k štátnym orgánom, k právnickým

a fyzickým osobám (riadiace orgány operačných programov, dodávateľa a pod.)

Inštitucionálne zabezpečenie – inštitucionálne a administratívne zabezpečuje veci obecného zastupiteľstva a starostu, ako aj orgánov zriadených obecným zastupiteľstvom obecný úrad, ktorého činnosť organizuje a riadi prednosta úradu. Okrem prípadov, kedy budú žiadateľmi/prijímateľmi podpory projektov iné subjekty v plnom rozsahu zabezpečuje administráciu a procesy komunikácie, hodnotenia a monitorovania.

Hlavným komunikačným nástrojom obce Vlachovo je obecná stránka so sprievodnými komunikačnými kanálmi, ako je napr. rozhlas. Komunikačná stratégia vo vzťahu k PHRSR prebieha kontinuálne počas celého obdobia 2016–2020.

Všestranným nástrojom komunikácie, ale aj hodnotenia, monitorovania a kontroly je materiál predkladaný na rokovanie obecného zastupiteľstva. Vstupné údaje sú pripravované zamestnancami obecného úradu v dostatočnom predstihu. Predkladaný materiál má vždy svojho predkladateľa – zodpovednú osobu, odborného garanta, na príprave sa podieľajú komisie obecného zastupiteľstva, ako aj poradné orgány.



Tab. R 1 Komunikačný plán pre fázu realizácie PHRSR

P.č.	Časový rámec	Miesto konania	Cieľová skupina	Forma	Téma, ciele	Vstupné údaje	Výstupy
1.	09/2016	OÚ	Poslanci	Zasadnutie obecného zastupiteľstva	Projektové zámery na rok 2017	Základné údaje o projektových zámeroch	Návrh časového, inštitucionálneho a finančného zabezpečenia projektových zámerov na rok 2017
2..	10/2016	OÚ	Občania	Verejné prerokovanie	Projektové zámery na rok 2017	Návrh časového, inštitucionálneho a finančného zabezpečenia projektových zámerov na rok 2017	Pripomienky a návrhy občanov
3.	11/2016	OÚ	Poslanci	Zasadnutie obecného zastupiteľstva	Prepojenie PHRSR a programového rozpočtovania	Metodika programového rozpočtovania, výsledky hospodárenia obce za rok 2016	Návrh štruktúry programového rozpočtu na rok 2017
4.	12/2016	OÚ	Občania	Verejné prerokovanie	Rozpočet obce na rok 2017	Návrh rozpočtu obce na rok 2017	Pripomienky a návrhy občanov, ponuka pre súkromných investorov
5.	09/2017	OÚ	Poslanci	Zasadnutie obecného zastupiteľstva	Projektové zámery na rok 2018	Základné údaje o projektových zámeroch	Návrh časového, inštitucionálneho a finančného zabezpečenia projektových zámerov na rok 2018
6.	10/2017	OÚ	Občania	Verejné prerokovanie	Projektové zámery na rok 2018	Návrh časového, inštitucionálneho a finančného zabezpečenia projektových zámerov na rok 2018	Pripomienky a návrhy občanov
7.	11/2017	OÚ	Poslanci	Zasadnutie obecného zastupiteľstva	Prepojenie PHRSR a programového rozpočtovania	Metodika programového rozpočtovania, výsledky hospodárenia obce za rok 2017	Návrh štruktúry programového rozpočtu na rok 2018
8.	12/2017	OÚ	Občania	Verejné prerokovanie	Rozpočet obce na rok 2018	Návrh rozpočtu obce na rok 2018	Pripomienky a návrhy občanov, ponuka pre súkromných investorov
9.	09/2018	OÚ	Poslanci	Zasadnutie obecného zastupiteľstva	Projektové zámery na rok 2019	Základné údaje o projektových zámeroch	Návrh časového, inštitucionálneho a finančného zabezpečenia projektových



							zámerov na rok 2019
10.	10/2018	OÚ	Občania	Verejné prerokovanie	Projektové zábery na rok 2019	Návrh časového, inštitucionálneho a finančného zabezpečenia projektových zámerov na rok 2019	Pripomienky a návrhy občanov
11.	11/2018	OÚ	Poslanci	Zasadnutie obecného zastupiteľstva	Prepojenie PHRSR a programového rozpočtovania	Metodika programového rozpočtovania, výsledky hospodárenia obce za rok 2018	Návrh štruktúry programového rozpočtu na rok 2019
12.	12/2018	OÚ	Občania	Verejné prerokovanie	Rozpočet obce na rok 2019	Návrh rozpočtu obce na rok 2019	Pripomienky a návrhy občanov, ponuka pre súkromných investorov
13.	09/2019	OÚ	Poslanci	Zasadnutie obecného zastupiteľstva	Projektové zábery na rok 2020	Základné údaje o projektových zámeroch	Návrh časového, inštitucionálneho a finančného zabezpečenia projektových zámerov na rok 2020
14.	10/2019	OÚ	Občania	Verejné prerokovanie	Projektové zábery na rok 2020	Návrh časového, inštitucionálneho a finančného zabezpečenia projektových zámerov na rok 2020	Pripomienky a návrhy občanov
15.	11/2019	OÚ	Poslanci	Zasadnutie obecného zastupiteľstva	Prepojenie PHRSR a programového rozpočtovania	Metodika programového rozpočtovania, výsledky hospodárenia obce za rok 2019	Návrh štruktúry programového rozpočtu na rok 2020
16.	12/2019	OÚ	Občania	Verejné prerokovanie	Rozpočet obce na rok 2020	Návrh rozpočtu obce na rok 2020	Pripomienky a návrhy občanov, ponuka pre súkromných investorov

Systém monitorovania a hodnotenia

Strategické plánovanie obce je nepretržitý proces zabezpečenia rovnováhy medzi cieľmi a možnosťami obce v neustále meniacom sa prostredí. Účelom strategického plánovania je stanoviť ciele a spôsob ich dosiahnutia. Hlavnými procesmi strategického plánovania sú:

Programovanie – tvorba strategických dokumentov a výber projektov.

Implementácia – realizácia a financovanie projektov.

Monitorovanie a hodnotenie – zisťovanie, ako projekty prispeli k rozvoju obce a aktualizácia strategických dokumentov. Cieľom monitoringu je zostaviť komplexnú informáciu o tom, ako sa plnia opatrenia, jednotlivé aktivity navrhnuté v programe rozvoja obce.

Formulár R3 – Záznam z monitorovania (formuláre R3, R4 a R6 budú dopĺňané)



P.č.	Skupina kritérií/kritérium	Váha kritéria / Body	Rozsah bodového hodnotenia	Poznámka
1.	Obsah dokumentu		0-4	
2.	Väzby dokumentu na iné strategické dokumenty miestnej, regionálnej a národnej úrovni		0-4	
3.	Súladi navrhovanej stratégie s potenciálom územia/zdrojmi		0-4	
4.	Postupy hodnotenia a monitorovania		0-4	
5.	Zrozumiteľnosť dokumentu		0-4	

Správa o plnení akčného plánu obce Vlachovo bola spracovaná v zmysle Programu rozvoja obce Vlachovo na roky 2016 - 2020. Cieľom monitoringu Akčného plánu obce Vlachovo je pripraviť komplexnú informáciu o tom, ako sa plnia jednotlivé opatrenia a aktivity navrhnuté v Programe rozvoja obce Vlachovo počas celého obdobia platnosti dokumentu na roky 2016 - 2020.

Tieto údaje sú k dispozícii pre samosprávu a širokú verejnosť.

Akčný plán obce Vlachovo je zoradený podľa oblastí, priorít a opatrení. Ku každému opatreniu je pridelený garant – projektový manažér, oddelenie obecného úradu, ktorého úlohou je zabezpečiť realizáciu navrhnutých aktivít a monitorovať ich plnenie. Odpočet aktivít je spracovaný z pohľadu obce Vlachovo, v niektorých prípadoch je ako realizátor danej

aktivity uvedený iný subjekt (investor, prevádzkovateľ, partnerská inštitúcia, a pod.) V akčnom pláne sú vymenované aktivity bežného, kapitálového a podporného charakteru v časovom slede, resp. súbežne. Ide o aktivity, ktoré je potrebné realizovať v ďalšom období. Akčný plán je spracovaný na základe údajov v schválenom rozpočte obce, schválených strategických dokumentoch obce a údajov odborných útvarov obecného úradu Vlachova.

Aktuálna verzia akčného plánu sa nachádza na webovej stránke obce Vlachovo: <http://www.vlachovo.eu/>

Pripomienky k akčnému plánu obce je možné zaslať e-mailom na adresu: obec@vlachovo.eu

Ďalší monitoring akčného plánu sa uskutoční ku dňu.....



Tab. R 5 – Plán hodnotenia a monitorovania

Plán priebežných hodnotení PHRSR na programové obdobie 2015 - 2020		
Typ hodnotenia	Vykonať prvýkrát	Dôvod vykonania/ periodicita
Strategické hodnotenie	najskôr v roku 2017	Podľa rozhodnutia obce/koordinátora PHRSR a vzniknutej spoločenskej potreby.
Operatívne hodnotenie		
Ad hoc hodnotenie celého PHRSR	2016–2020	Každoročne v zmysle príslušných ustanovení Zákona NR SR 539/2008 Z.z. o podpore regionálneho rozvoja v termíne do 3. mesiaca príslušného roku.
Tematické hodnotenie časti PHRSR	2016	Téma hodnotenia: ak bola téma identifikovaná ako riziková časť vo výročnej monitorovacej správe za predchádzajúci kalendárny rok.
Ad hoc mimoriadne hodnotenie PHRSR		Pri značnom odklone od stanovených cieľov alebo zmene stanovených cieľov jednotlivých prioritných oblastí alebo zmene hodnôt ukazovateľov. Pri návrhu na revíziu Programu rozvoja obce.
Ad hoc hodnotenie celého PHRSR	2020	Na základe rozhodnutia starostu obce o príprave PHRSR na nasledovné programové obdobie po roku 2020.

Akčný plán na obdobie trvania PHRSR

Súčasťou realizačnej časti PHRSR je aj akčný plán spracovaný na obdobie trvania PHRSR.

Akčný plán je dokument na naplnenie cieľov a myšlienok konkrétnymi činmi. Akčný plán je zoradený podľa oblastí, priorít a opatrení. Ku každej aktivite je priradený garant, ktorého úlohou je zabezpečiť realizáciu navrhnutých aktivít.

Odborný garant bude zodpovedný za začlenenie finančných požiadaviek na realizáciu aktivít do rozpočtu obce, komunikáciu s odbornými útvarmi obce a externými partnermi pri realizácii aktivít, realizáciu aktivít v kompetencii samosprávy a zabezpečenie všetkých potrebných dokumentov, podkladov k monitoringu a hodnoteniu, k aktualizácii strategického dokumentu.



Formulár R1: Akčný plán

Akčný plán pre Hospodársku oblasť v obci Vlachovo			
Priorita A) Zabezpečenie kvalitnej dopravnej, technickej a občianskej vybavenosti v obci			
Opatrenie, aktivita	Termín (rok)	Zodpovedný	Financovanie
Opatrenie 1.1. Rekonštrukcia miestnych komunikácií			
Aktivita 1.1.1 Rekonštrukcia miestnych komunikácií	2016 - 2020	Obec Vlachovo	303 000,00
Opatrenie 1.2 Budovanie infraštruktúry cestovného ruchu			
Aktivita 1.2.1 Vybudovanie Humna ako expozície poľnohospodárskych strojov a náradia	2016	Obec Vlachovo	41 000,00
Aktivita 1.2.2 Rekonštrukcia turistickej ubytovne s cieľom zníženia energetickej náročnosti	2017 - 2020	Obec Vlachovo	151 000,00
Aktivita 1.2.3 Rekonštrukcia kúpaliska	2016 - 2018	Obec Vlachovo	161 596,41
Akčný plán pre Sociálnu oblasť v obci Vlachovo			
Priorita B) Zabezpečenie kvalitnej občianskej vybavenosti, sociálnej starostlivosti, predškolskej výchovy, kvalitného vzdelania a športového vyžitia v obci			
Opatrenie, aktivita	Termín (rok)	Zodpovedný	Financovanie
Opatrenie 2.1. Zabezpečenie sociálnej starostlivosti o občanov			
Aktivita 2.1.1 Zriadenie denného stacionára	2018 - 2019	Obec Vlachovo	10 500,00
Aktivita 2.1.2 Rozšírenie ponuky sociálnych služieb v obci	2016 - 2020	Obec Vlachovo	10 500,00
Opatrenie 2.2 Rozšírenie možností pre voľnočasové aktivity			
Aktivita 2.2.1 Podpora tradícií a slávností v obci	2016 -2020	Obec Vlachovo	25 000,00
Aktivita 2.2.2 Rekonštrukcia a modernizácia športovej tribúny	2016	Obec Vlachovo	15 500,00



Opatrenie 2.3 Riešenie rozvoja bývania v obci			
Aktivita 2.3.1 Výstavba nájomných bytov	2017 - 2018	Obec Vlachovo	503 000,00
Opatrenie 2.4 Rekonštrukcia a modernizácia obecných budov			
Aktivita 2.4.1 Rekonštrukcia obecného úradu s cieľom zníženia energetickej náročnosti	2016	Obec Vlachovo	215 015,26
Aktivita 2.4.2 Rekonštrukcia základnej školy s cieľom zníženia energetickej náročnosti	2017 - 2020	Obec Vlachovo	195 376,13
Aktivita 2.4.3 Rekonštrukcia spoločenského klubu s cieľom zníženia energetickej náročnosti	2016 -2017	Obec Vlachovo	226 493,74
Opatrenie 2.5 Rekonštrukcia kultúrnych pamiatok			
Aktivita 2.5.1 Rekonštrukcia prístavby ku kaštieľu Andrassyovcov	2017	Obec Vlachovo	15 500,00
Akčný plán pre Environmentálnu oblasť v obci Vlachovo Priorita C) Zabezpečiť kvalitné životné prostredia v obci			
Opatrenie, aktivita	Termín (rok)	Zodpovedný	Financovanie
Opatrenie 3.1 Zabezpečenie vybudovania kanalizačnej siete a ČOV			
Aktivita 3.1.1 Zabezpečenie vybudovania kanalizačnej siete a ČOV	2018 - 2020	Obec Vlachovo	1 010 000,00
Opatrenie 3.2 Vybudovanie zberného dvora a zabezpečenie jeho technologického vybavenia			
Aktivita 3.2.1 Vybudovanie zberného dvora a zabezpečenie jeho technologického vybavenia	2016 - 2017	Obec Vlachovo	301 500,00



Formulár č. S 3 - Záznam z verejného prerokovania

Zápis o prerokovaní strategického dokumentu v komisiách samosprávy

Názov dokumentu: Program hospodárskeho rozvoja a sociálneho rozvoja obce Vlachovo na roky 2016 - 2020

Pripomienkovanie realizoval: odborný útvar samosprávy (napr. kancelária starostu)

Termín pripomienkovania: kedy

Oznam uverejnený: kde

Text dokumentu k dispozícii: kde

Spôsob doručenia pripomienok: poštou, do schránky, e-mailom a pod.

Priamo oslovené subjekty: výbory mestských častí, mimovládne organizácie a pod.

Pripomienka č. 1

Text pripomienky:

Pripomienka sa týka časti dokumentu:

Zaslal: názov komisie a dátum zasadania

Zdôvodnenie komisie:

Vyjadrenie odborného útvaru: pripomienku akceptujeme/neakceptujeme

Zdôvodnenie odborného útvaru:

...

Počet pripomienok: celkový počet akceptované ...

Zápis spracoval: meno, funkcia, dňa, podpis



ČASŤ E – FINANČNÁ ČASŤ
ČASŤ E I. – INDIKATÍVNY FINANČNÝ PLÁN PHRSR

Formulár F 3 – Model viaczdrojového financovania – intervenčná matica

Viaczdrojové financovanie							
Prioritná oblasť	Celkové náklady	Verejné zdroje					SPOLU
		EÚ	Štát	VÚC	Obec	ŠFRB	
Hospodárska oblasť	656 596,41	551 901,94	64 929,41	0	39 764,82	0	656 596,41
Opatrenie 1.1	303 000,00	255 000,00	30 000,00	0	18 000,00	0	303 000,00
Opatrenie 1.2	353 596,41	296 901,94	34 929,41	0	21 764,82	0	353 596,41
Sociálna oblasť	1 216 885,10	601 277,35	70 738,51	0	40 369,245	503 000,0	1 216 885,10
Opatrenie 2.1.	21 000,00	17 000,00	2 000,00	0	2 000,00	0	21 000,00
Opatrenie 2.2	40 500,00	34 000,00	4 000,00	0	2 500,00	0	40 500,00
Opatrenie 2.3	503 000,00	0	0	0	0	503 000,0	503 000,00
Opatrenie 2.4	636 885,13	537 527,35	63 238,51	0	34 619,245	0	636 885,13
Opatrenie 2.5	15 500,00	12 750,00	1 500,00	0	1 250,00	0	15 500,00
Environmentálna oblasť	1 311 500,00	1 105 000,00	130 000,00	0	76 500,00	0	1 311 500,00
Opatrenie 3.1	1 010 000,00	850 000,00	100 000,00	0	60 000,00	0	1 010 000,00
Opatrenie 3.2	301 500,00	255 000,00	30 000,00	0	16 500,00	0	301 500,00
Spolu	3 184 481,50	2 258 179,20	265 667,92	0	156 634,06	503 000,0	3 184 481,50

Formulár F 5 – Indikatívny rozpočet – sumarizácia

	Rok						Spolu
	2015	2016	2017	2018	2019	2020	
I. Hospodárska politika – oblasť	0	155 465,47	152 215,47	152 215,47	98 350,00	98 350,00	656 596,41
II. Sociálna politika – oblasť	0	350 862,13	436 190,90	312 694,03	61 194,03	55 944,03	1 216 885,10
III. Environmentálna politika – oblasť	0	150 750,00	150 750,00	336 666,66	336 666,66	336 666,66	1 311 500,00



ČASŤ E II. – FINANČNÁ ČASŤ

Obec Vlachovo plánuje na svoje aktivity využiť zdroje z vlastného rozpočtu v kombinácii s možnosťami financovania zo štrukturálnych fondov a kohézneho fondu Európskej únie. Obec sa bude aktívne uchádzať aj o finančnú podporu zo štátnych fondov. V programovom období 2015–2020 môže obec žiadať na svoje

projektové zámery z nižšie uvedených operačných programov.

Pri jednotlivých operačných programoch uvádzame tie prioritné osi a v rámci nich tie investičné priority, pri ktorých je obec Vlachovo oprávnená žiadať o poskytnutie nenávratného finančného príspevku.

- **OP Integrovaný regionálny operačný program (OP IROP) (financovaný z Európskeho fondu regionálneho rozvoja – EFRR)**
 - Prioritná os 4 Zlepšenie kvality života v regiónoch s dôrazom na životné prostredie – IP 4.1, IP 4.2, IP 4.3
 - Prioritná os 5 Miestny rozvoj vedený komunitou – IP 5.1
- **OP Kvalita životného prostredia (OP KŽP) (financovaný z Kohézneho fondu – KF)**
 - Prioritná os 1 Udržateľné využívanie prírodných zdrojov prostredníctvom rozvoja environmentálnej infraštruktúry – IP 1.1, IP 1.2, IP 1.3, IP 1.4
 - Prioritná os 4: Energeticky efektívne nízkouhlíkové hospodárstvo (financovaná z Európskeho fondu regionálneho rozvoja) – IP 4.2, IP 4.3, IP 4.4, IP 4.5
- **Environmentálny fond (EF)**
 - B oblasť: Ochrana a využívanie vôd
 - C oblasť: Rozvoj odpadového hospodárstva
 - G oblasť: Zelená investičná schéma
 - H oblasť: Environmentálne záťaže
 - L oblasť: Zvyšovanie energetickej účinnosti existujúcich budov vrátane zatepľovania
- **Dotácie Ministerstva vnútra**
 - Podpora aktivít v oblasti prevencie kriminality a boja proti kriminalite
 - Zabezpečovanie výkonnostného a vrcholového športu a rozvoja telesnej kultúry v športových kluboch polície a organizovania športových súťaží a športových podujatí Úniou telovýchovných organizácií polície Slovenskej republiky
- **OP rozvoj vidieka**
 - Podopatrenie 7.2
 - Podopatrenie 7.4
 - Podopatrenie 7.5

ZÁVER



Program hospodárskeho a sociálneho rozvoja obce Vlachovo na roky 2016 až 2020 predstavuje strednodobý plánovací dokument. Záujmom samosprávy je, aby obec smerovala k udržateľnému hospodárskemu rozvoju a napĺňala čo najvyššiu vopred načrtnutú víziu. PHRSR obce Vlachovo vznikalo s úsilím širokej skupiny zúčastnených členov pracovných skupín, pracovníkov samosprávy, ako aj externých odborníkov, z ktorých všetci prispeli k formulácii súčasných potrieb obyvateľstva i regiónu, v ktorom žijú, o ktorý sa starajú a na ktorom im záleží.

V tomto dokumente sme identifikovali rozvojový potenciál obce Vlachovo. Napriek tomu, dôsledkom súčasného stavu, z ktorého vychádzame, je vo viacerých oblastiach nízka úroveň spolupráce, chýbajúce stratégie a súčasne i chýbajúca komplexná a kvantifikovaná analýza potrieb (východiskový stav). Tieto nedostatky boli identifikované, pričom občianska verejnosť, odborné skupiny a obecna samospráva preukázali záujem a potrebu aktívne spolupracovať na rozvojových aktivitách obce a spoločne vypracovali potrebné analýzy, ktoré sú zachytené v tomto programovom dokumente.

Cieľom tohto dokumentu bolo analyzovať všetky prioritizované problémy obce – dopravná a technická infraštruktúra, životné prostredie,

bytová otázka, otázka atraktivity obce, sociálne a zdravotné služby, či možnosti aktívneho trávenia voľného času. Pri aktívnej spolupráci, pravidelnom stretávaní sa a vzájomnej komunikácii sme dospeli k jednotlivým riešeniam a konkrétnym opatreniam daných problémov. Na základe analytických vstupov boli na súčasné programové obdobie navrhnuté viaceré projektové zámery, ktoré na svoju implementáciu vyžadujú externé zdroje financovania.

Predkladaný dokument bol pripravený v súlade s novou metodikou na vypracovanie PHRSR, pričom rešpektuje výsledky analýz, identifikáciu problémov, ako aj možnosti realizácie rozvojových zámerov, podporené endogénnymi i exogénnymi faktormi. PHRSR predstavuje pomerne detailný program nielen plánovaných aktivít, ale aj ich finančný a realizačný plán, ktorý vytvára skutočnú, použiteľnú a nápomocnú koncepciu rozvoja.

S novým programovým obdobím prichádzajú pre samosprávy obcí a miest aj nové výzvy. V prvom rade je pre obec výzvou fungovať v takej miere, ktorá zabezpečí, aby obyvatelia boli hrdí na miesto, kde žijú. Zámerom tejto stratégie rozvoja je naplniť opatrenia v súlade s princípmi trvalo udržateľného rozvoja, ktoré obyvateľom obce Vlachovo poskytnú kvalitu života na čo najlepšej dosiahnuteľnej úrovni.



PRÍLOHY

Ú2 Zámer spracovania PHRSR

Zámer spracovania PHRSR	
Názov dokumentu	Program hospodárskeho rozvoja a sociálneho rozvoja obce Vlachovna roky 2016 - 2020
Forma spracovania	PHRSR bolo vypracované externými odborníkmi v spolupráci s pracovníkmi obce Vlachovo
Riadenie procesu spracovania	Proces spracovania dokumentu prebiehal za účasti pracovných skupín, ktoré mali za úlohu riadiť jednotlivé oblasti pôsobnosti: hospodársku, environmentálnu a sociálnu
Obdobie spracovania	Dokument bol spracovávaný v období od novembra 2015 do decembra 2015. Harmonogram spracovania je bližšie rozpracovaný vo formulári Ú3
Financovanie spracovania	<ul style="list-style-type: none"> - náklady na vlastné spracovanie – experti - náklady na získanie informačných podkladov – štatistiky, analýzy, prognózy, dotazníky

Ú6 Zoznam členov pracovných skupín

Zoznam členov pracovných skupín	
Názov skupiny	Titul, meno, priezvisko
Hospodárska skupina:	Marek Adami
	Ing. Marek Hronec
	Štefan Bendík
	Ján Gallo
Sociálna skupina:	Mgr. Eva Teplická
	Mgr. Juraj Kováč
	Mgr. Marián Kušnier
	Mgr. Martina Gdovinová
Environmentálna skupina:	Miloš Ďurán
	Jaroslav Hajdúk
	Ing. Slavomír Labuzík



Ú3 – Harmonogram spracovania PHRSR

Termín	I	II	III
Úvod			
Analytická časť			
Strategická časť			
Programová časť			
Realizačná časť			
Finančná časť			
Záver			

Ú8 Zoznam analyzovaných koncepčných dokumentov

Zoznam analyzovaných koncepčných dokumentov			
Názov dokumentu	Platnosť dokumentu	Úroveň dokumentu	Zdroj
Stratégia Európa 2020	2020	európska	http://www.eu2020.gov.sk
Partnerská dohoda SR na roky 2014 – 2020	2020	národná	http://www.partnerskadohoda.gov.sk/
Národná stratégia regionálneho rozvoja SR (NSRR)	2030	národná	http://www.telecom.gov.sk
Program hospodárskeho a sociálneho rozvoja Košického samosprávneho kraja	2016 – 2022	regionálna	http://web.vucke.sk/sk/



A1 Zoznam kvantitatívnych a kvalitatívnych dát

Zoznam použitých kvantitatívnych a kvalitatívnych dát		
Oblasť dát /téma	Zdroj dát	Webová stránka
Obyvateľstvo	Štatistický úrad SR Obecný úrad	http://slovak.statistics.sk http://www.vlachovo.eu/
Domový a bytový fond	Štatistický úrad SR	http://slovak.statistics.sk
Občianska vybavenosť	Obecný úrad Mestská a obecná štatistika	http://www.vlachovo.eu/
Technická infraštruktúra	Obecný úrad	http://www.vlachovo.eu/
Ekonomická štruktúra	Databáza všetkých firiem Slovenska Obecný úrad	https://www.vsetkyfirmy.sk/ http://www.vlachovo.eu/
Rozpočet a finančné hospodárenie obce	Obecný úrad	http://www.vlachovo.eu/
Poloha	Google maps	https://www.maps.google.com/
Doprava a dostupnosť územia	Atlas krajiny SR Google Maps Portál cestnej databanky	http://www.enviroportal.sk/ https://www.maps.google.com/ http://www.cdb.sk
Prírodné podmienky	Atlas krajiny SR	http://www.enviroportal.sk/
Využitie zeme	Katastrálny portál SR	http://www.katasterportal.sk/kapor/
Životné prostredie	Štátna ochrana prírody SR	http://www.sopsr.sk/web/
Cestovný ruch	Ministerstvo dopravy, výstavby a regionálneho rozvoja	http://www.telecom.gov.sk



A14 Kontrolný zoznam pre hodnotenie možných rizík

Druh rizika	Objekt rizika	Zdroj rizika	Nežiaduce dôsledky	Pravdepodobnosť
Individuálne	Nedostatočná odborná pripravenosť pracovného tímu	Profily členov pracovného tímu	Neodborná, nedostatočná rozpracovanosť stratégie rozvoja	Nízka
Technické	Nevysporiadanie pozemkov, chybná projektová dokumentácia	Projektová dokumentácia, stavebné povolenia	Nemožnosť realizovať projekt, časové oneskorenie, predraženie projektu	Veľmi nízka
Ekologické	Poškodzovanie životného prostredia projektovými aktivitami	Interné dokumenty obce	Negatívny dopad až degradácia životného prostredia	Veľmi nízka
Sociálne	Vnímanie projektových investícií obyvateľmi	Obyvateľstvo obce	Obyvateľstvo nebude súčinné pri realizácii – napr. vysporiadavanie pozemkov	Nízka
Ekonomické	Rizikové zaobchádzanie s rozpočtom samosprávy	Rozpočet obce	Zadĺženie obce, nútená správa	Veľmi nízka



Z 1 - Schválenie PHRSR

Schválenie PHRSR	
Dokument	<ul style="list-style-type: none"> - Názov: Program hospodárskeho rozvoja a sociálneho rozvoja obce Vlachovo na roky 2016 - 2020 - Štruktúra: hlavné časti dokumentu sú tieto: <ul style="list-style-type: none"> o analytická časť (A) o strategická časť (B) o programová časť (C) o realizačná časť (D) o finančná časť (E) o záver
Spracovanie	<ul style="list-style-type: none"> - Forma spracovania: PHRSR bolo vypracované externými odborníkmi v spolupráci s pracovníkmi samosprávy - Obdobie spracovania: január 2016 – marec 2016 - Riadiaci tím – počet členov: 3 - Pracovné skupiny – počet skupín: 3, počet členov: hospodárska skupina – 4 členovia, sociálna skupina – 4 členovia, environmentálna skupina – 3 členovia - Externá odborná spolupráca: spoločnosť Gemini Group s. r. o. - Účasť verejnosti a komunikácia s verejnosťou
Prerokovanie	<ul style="list-style-type: none"> - Prerokovanie v orgánoch samosprávy - Verejné pripomienkovanie
Schválenie	<ul style="list-style-type: none"> - Návrh na uznesenie zastupiteľstva

