

Program hospodárskeho rozvoja a sociálneho rozvoja obce Beluša

2015 – 2020



Názov:	Program hospodárskeho rozvoja a sociálneho rozvoja obce Beluša na roky 2015 až 2020
Územné vymedzenie:	obec
Územný plán obce schválený:	áno (13.12.2013)
Dátum schválenia PHRSR:	
Verzia:	2.0
Publikovaný verejne:	



OBSAH

Úvod	5
časť A – Analytická časť	7
A. I ANALÝZA VNÚTORNÉHO PROSTREDIA	7
1 Základná charakteristika obce a jej stručný historický vývoj	7
2 Obyvateľstvo	8
2.1 Vývoj počtu obyvateľov	8
2.2 Pohyb obyvateľstva	9
2.3 Štruktúry obyvateľstva	10
3 Domový a bytový fond	12
4 Občianska vybavenosť	13
5 Technická infraštruktúra	19
6 Ekonomická štruktúra	21
7 Rozpočet a finančné hospodárenie obce	23
8 Ex-post hodnotenie realizácie predchádzajúceho PHRSR	25
A. II ANALÝZA VONKAJŠIEHO PROSTREDIA	30
9 Poloha	30
10 Dostupnosť územia vzhľadom na predmetné druhy dopravy	31
10.1 Cestná doprava	31
10.2 Železničná doprava	32
10.3 Ďalšie druhy dopravy	32
11 Prírodné podmienky	32
12 Využitie zeme	34
13 Životné prostredie	34
13.1 Kvalita ovzdušia, podzemných a povrchových vôd	34
13.2 Chránené územia	34

14 Cestovný ruch.....	35
A. III ZHODNOTENIE SÚČASNÉHO STAVU ÚZEMIA.....	36
13 SWOT analýza a syntéza jej výsledkov	36
14 Hlavné disparity a faktory rozvoja	38
časť B – strategická časť	40
17 Vízia územia.....	40
18 Zhodnotenie výsledkov dotazníkového prieskumu názorov obyvateľov.....	41
19 Návrh stratégie rozvoja Beluše	42
časť C – PROGRAMOVÁ časť	44
časť D – REALIZAČNÁ časť	71
časť E – FINANČNÁ časť	77
Časť E I. – Indikatívny finančný plán PHRSR	77
Časť E II. – Finančná časť	79
ZÁVER.....	87
PRÍLOHY	88

ÚVOD

Program hospodárskeho rozvoja a sociálneho rozvoja (ďalej „PHRSR“) je strednodobý dokument, ktorý predstavuje stratégiu trvalo udržateľného rozvoja obce, viacerých obcí, mestskej časti či vyššieho územného celku. PHRSR obce Beluša na roky 2015 až 2020 s dlhodobým výhľadom do roku 2030 má za úlohu predostrieť smerovanie tejto obce k vyváženému rastu a jej snahu o dosiahnutie čo najpozitívnejšieho efektu budúcich zmien. Bolo teda nemalou snahou, aby predstavitelia samosprávy obce zakomponovali do dokumentu najvýraznejšie potreby a riešenia problémov každodenného života obyvateľov Beluše.

Dokument je členený na päť hlavných častí (A – E), ktoré sa následne delia na parciálne časti v závislosti od daného kontextu:

- analytická časť (A) obsahuje tri parciálne časti: A. I – Analýza vnútorného prostredia, A. II – Analýza vonkajšieho prostredia a A. III – Zhodnotenie súčasného stavu územia;
- strategická časť (B) zahŕňa víziu, stratégiu a hlavné ciele a priority rozvoja obce;
- v programovej časti (C) sa nachádzajú konkrétne opatrenia a aktivity (vrátane ich merateľných ukazovateľov), prostredníctvom ktorých bude možné dosiahnuť stanovené ciele;
- v realizačnej časti (D) sú definované inštitucionálne a organizačné kapacity potrebné na realizáciu určených opatrení a aktivít (vrátane popisu ich konkrétnych úloh a postupov), ako aj kapacity zabezpečujúce monitorovanie a hodnotenie. Do tejto časti tiež patrí akčný plán s výhľadom na dva roky;
- finančná časť (E) sa delí na dve parciálne časti: E. I – Indikatívny finančný plán PHRSR a E. II – Finančná časť, ktorá obsahuje definované plánované zdroje financovania daných opatrení a aktivít.

V závere dokumentu sú uvedené výsledky prerokovania PHRSR v orgánoch obecného zastupiteľstva Beluše, ako aj jeho pripomienkovania verejnosťou, dátum jeho schválenia obecným zastupiteľstvom a spôsob následného informovania verejnosti o jeho schválení.

V prvej fáze tvorby sa uskutočnili prípravné práce a zber dát, ktoré boli následne využité v jednotlivých analýzach. Tiež bol ex-post zhodnotený predchádzajúci Program hospodárskeho a sociálneho rozvoja (ďalej „PHSR“) obce na obdobie rokov 2009 – 2015. Prehľad úspešných investičných projektových zámerov sa nachádza v samostatnom formulári Ú9 priloženom k tomuto dokumentu. Vychádzajúc z výsledkov analýz bola ďalej definovaná vízia, stratégia a hlavné ciele a priority rozvoja obce. Na dosiahnutie vytýčených cieľov boli určené konkrétne opatrenia a aktivity, a potom aj ich inštitucionálne, organizačné a finančné zabezpečenie. Na záver bola zabezpečená finalizácia dokumentu a jeho predloženie orgánom miestnej samosprávy na prerokovanie, ako aj na verejné pripomienkovanie a schválenie obecným zastupiteľstvom.

PHRSR obce Beluša je spolu s územným plánom základným a kľúčovým dokumentom pre riadenie samosprávy vychádzajúcim z poznania situácie a konkrétnych



potrieb občanov, podnikateľov, záujmových skupín a ďalších subjektov v území. Formuluje svoju predstavu o budúcnosti spolu s činnosťami a projektmi na jej zabezpečenie. PHRSR na obdobie rokov 2015 až 2020 je druhým strategickým dokumentom obce, nahrádza PHSR na obdobie 2009 – 2015.

Príprava tohto strategického dokumentu prebiehala v zmysle platného zákona č. 309/2014 Z. z., ktorým sa mení a dopĺňa zákon č. 539/2008 Z. z. o podpore regionálneho rozvoja, ako aj v súlade s platnou metodikou na vypracovanie PHRSR vydanou Ministerstvom dopravy, výstavby a regionálneho rozvoja SR.

Pri spracovaní PHRSR boli tiež brané do úvahy platné relevantné koncepčné dokumenty na všetkých hierarchických úrovniach, a to najmä Stratégia Európa 2020, Partnerská dohoda SR na roky 2014 – 2020, Národná stratégia regionálneho rozvoja SR na roky 2014 – 2020, ako aj PHSR Trenčianskeho samosprávneho kraja.

Obec Beluša má tiež schválenú kompletnú územnoplánovaciu dokumentáciu. Územný plán obce bol schválený dňa 13.12.2013, dokument je dostupný na oficiálnej stránke obce (<http://www.belusa.sk>, cit. 28.04.2015).

Územnoplánovacia dokumentácia, predošlý PHSR i aktuálne predkladaný PHRSR Beluše predstavujú spolu s uvedenými dokumentmi na vyšších hierarchických úrovniach významnú bázu pre realizáciu trvalo udržateľného rozvoja obce. V súlade s týmito dokumentmi sa otvárajú obci možnosti využívať finančné zdroje z prostriedkov EÚ na základe nových operačných programov na obdobie rokov 2014 – 2020. Toto programovacie obdobie, ktoré sa začalo v roku 2014, je pre Slovensko tretím programovacím obdobím v rámci EÚ predstavujúcim významnú príležitosť pre trvalo udržateľný rozvoj miest a obcí Slovenska.

Tvorba dokumentu bola zabezpečená spoločnosťou Gemini Group, s. r. o. vybranej na základe verejného obstarávania v spolupráci s pracovnými skupinami pozostávajúcimi z miestnych aktérov – odborníkov z verejného, súkromného a mimovládneho sektora. Menovite sú títo odborníci uvedení v zozname v prílohe č. U6 tohto dokumentu.

Pri tvorbe PHRSR boli použité tieto základné princípy:

PHRSR

- je založený na kvalitných a overených dátach,
- je výsledkom komplexných analýz, ktoré sa dotýkajú troch kľúčových oblastí: hospodárskej, sociálnej a environmentálnej politiky,
- je vytvorený partnerstvom hlavných aktérov územia,
- je v súlade s udržateľným využívaním hodnôt a zdrojov konkrétneho územia,
- je vyjadrením vízie v konkrétnych stratégiách a rozvojových projektoch.



ČASŤ A – ANALYTICKÁ ČASŤ

A. I ANALÝZA VNÚTORNÉHO PROSTREDIA

1 Základná charakteristika obce a jej stručný historický vývoj

Základné informácie o obci

Beluša sa nachádza v západnej časti Slovenska, na severe Považského podolia. Zo severozápadu ju obklopujú Biele Karpaty a zo severu Javorníky. Na západ sa rozširuje Považské podolie a na juh a východ od Beluše ležia Strážovské vrchy.

Vzdušná vzdialenosť stredu obce od stredu okresného mesta Púchov je približne 6,8 km, od krajského mesta Trenčín 27,8 km, od hl. mesta Bratislavy 134,7 km, od Slovensko – Českých hraníc 16,1 km, a od Slovensko – Poľských hraníc približne 63,2 km.

Obec je tvorená dvomi katastrálnymi územiami – k. ú. Beluša a k. ú. Hloža-Podhorie tvoriacimi územne kompaktný celok. Územie Beluše hraničí s nasledujúcimi obcami (zo severu): Dolné Kočkovce, Považská Bystrica, Sverepec, Visolaje, Slopná, Dolný Lieskov, Mojtín, Košecké Podhradie, Ladce a Lednické Rovne.

Z hľadiska územnosprávneho členenia Slovenska a členenia na regióny NUTS patrí Beluša na úrovni NUTS 4 do okresu Púchov, na úrovni NUTS 3 do Trenčianskeho samosprávneho kraja a na úrovni NUTS 2 do regiónu Západné Slovensko.

Obec je 3. najväčšou na Slovensku a najväčším sídlom na Považí.

Nadmorská výška stredu obce je 256 m. n. m. a celková výmera územia obce je 51,3 km². V súčasnosti má Beluša 5 970 obyvateľov (stav k 31. 12. 2014) a hustotu zaľudnenia 116,4 obyv./km².

História

Prvá písomná zmienka o obci pochádza z roku 1330, kedy sa spomína na doklade o určení chotárnej hranice medzi Belušou a Trstím. Podľa výrazu „terra Belos“ použitom v tomto dokumente je evidentné, že v tomto období už na území dnešnej Beluše existovala osada (keďže „terra“ bol výraz pre osídlenú zem). Ďalší pre Belušu významný dokument je súpis pápežských desiatkov z roku 1332. Je tu spomínaná belušká fara, čo dokladuje skutočnosť, že v Beluši sa nachádza jeden z najstarších kostolov na Považí. Ďalším historickým písomným prameňom svedčiacim o populačnom, územnom i významovom raste Beluše je listina z roku 1369, v ktorej sa ohraničuje belušký chotár od visolajského. Beluša je tu spomínaná ako „villa Belos“, teda obec alebo dedina. V roku 1375 bola vydaná ďalšia listina, v ktorej je Beluša po prvý raz uvedená ako mesto – „civitas“. Od tohto obdobia až do roku 1887 Beluša vystupuje ako mesto, respektíve mestečko. V roku 1888 po reorganizácii verejnej správy, kedy došlo k značnej redukcii mestečiek, sa aj Beluša stala obcou.

Medzi ničivé udalosti, ktoré postihli Belušu, patrili viaceré požiare (v rokoch 1723, 1827, 1937) a povodne (v rokoch 1813, 1823). Ďalšou takouto udalosťou bola epidémia cholery v roku 1831, ktorá mala za následok 262 obetí.

Veľkým prínosom pre vývoj Beluše bolo vybudovanie železnice v rokoch 1878-1883.

V novodobej histórii Beluša zaznamenáva značný rozvoj po mnohých stránkach, čím sa blíži k znovuzískaniu štatútu mesta tak, ako to bolo v minulosti.

Tab. č. 1 Základná charakteristika obce Beluša a porovnanie s vyššími územnými jednotkami¹

	Počet obyvateľov (k 31. 12. 2013)	Rozloha (km ²)	Hustota obyvateľstva (obyv./km ²)
Beluša	5 828	51,3	113,6
Okres Púchov	44 596	375,34	118,8
Trenčiansky samosprávny kraj	592 394	4 501,9	131,6

Zdroj: ŠÚ SR, 2015

2 Obyvateľstvo

Medzi základné ukazovatele vývoja obce patria práve tie o vývoji a stave obyvateľstva. Dynamika pohybu a meniacej sa štruktúry populácie je odrazom pôsobenia vonkajších aj vnútorných podmienok a ponúka podnety na rozvojové vízie, ako aj opatrenia do budúcnosti a preto jej treba venovať adekvátnu pozornosť.

2.1 Vývoj počtu obyvateľov

Počas posledných desiatich rokov je možné pozorovať celkový pokles počtu obyvateľov Beluše, čo je možné vnímať ako dosť negatívny vývoj. Z tabuľky č. 2 a grafu č. 1 je možné vidieť, že tento pokles bol od roku 2004 do roku 2010 relatívne nízky a konštantný, a teda počet obyvateľov Beluše sa udržiaval na približne rovnakej úrovni. Najvýraznejší úbytok počtu obyvateľov bol zaznamenaný medzi rokmi 2010 a 2011, pričom v poslednom období (medzi rokmi 2013

a 2014) bol zaznamenaný nárast počtu obyvateľov, čo predstavuje po predchádzajúcom nepriaznivom vývoji značne pozitívnu zmenu. Eliminácia úbytku počtu obyvateľov a podpora jeho nárastu predstavuje dôležitú úlohu pre obecny úrad v blízkej budúcnosti, premietajúcu sa do aktivít a opatrení plánovaných na roky 2015 – 2020.



¹ Vzhľadom na to, že v čase tvorby PHRSR ešte neboli dostupné údaje za okresy a kraje k 31.12.2014, v tabuľke uvádzame všetky údaje k 31. 12. 2013 – z dôvodu ich možného vzájomného porovnania.



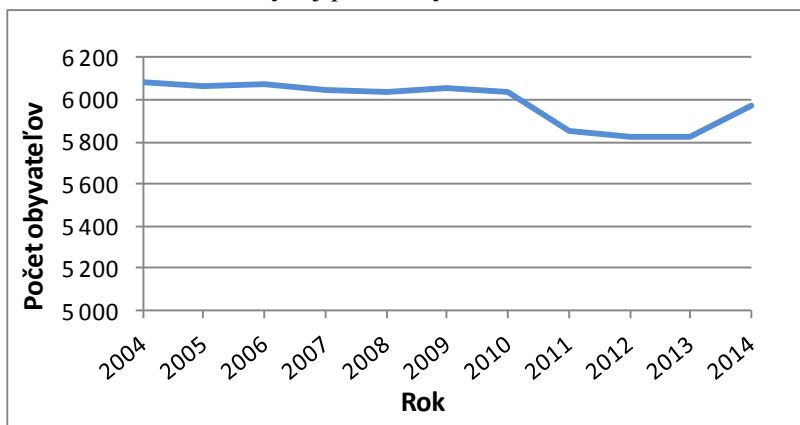
Vzhľadom k rozvoju priemyselných závodov, bytovej individuálnej a hromadnej výstavbe, investičným akciám môžeme na základe kvalifikovaného odhadu predpokladať zo strednodobého hľadiska nárast počtu obyvateľov Beluše – približne 6 500 obyvateľov v roku 2020 a 7 000 obyvateľov v roku 2040.

Tab. č. 2 Vývoj počtu obyvateľov obce Beluša

Rok	2004	2005	2006	2007	2008	2009	2010	2011	2012	2013	2014
Počet obyvateľov k 31.12.	6 081	6 061	6 078	6 043	6 036	6 054	6 041	5 855	5 828	5 828	5 970

Zdroj: ŠÚ SR, 2015, interná evidencia obecného úradu, 2015

Graf. č. 1 Vývoj počtu obyvateľov obce Beluša



Zdroj: ŠÚ SR, 2015, interná evidencia obecného úradu, 2015

2.2 Pohyb obyvateľstva

Prirodzený pohyb obyvateľstva

Prirodzený prírastok vyjadruje rozdiel počtu živonarodených a zomretých. Počas rokov 2007 – 2014 nadobudol tento údaj v Beluši kladnú hodnotu len raz, a to v roku 2008. Počas všetkých zvyšných rokov teda počet zomretých prevažoval nad počtom živonarodených (tab. č. 1 v prílohe).

Relatívne hodnoty prirodzeného prírastku (v ‰ – počet pribudnutých/ubudnutých obyvateľov na 1000 obyvateľov obce) boli vypočítané na základe stredného stavu obyvateľstva (počet obyvateľov k 1. 7. daného roku), ktorý bol vypočítaný ako aritmetický priemer počtu obyvateľov k 1.1. a 31.12.

v danom roku.

Pri porovnaní s celým okresom Púchov (graf č. 1, tab. č 2 v prílohe) je možné vidieť vyrovnanejší vývoj prirodzeného prírastku v rámci okresu, čo nepochybne súvisí s vyšším počtom obyvateľov okresu v porovnaní s Belušou. Negatívom zostáva fakt, že takmer počas celého sledovaného obdobia boli hodnoty prirodzeného prírastku záporné, s výnimkou spomínaného roka 2008.

Obzvlášť užitočné a potrebné je teda všestranne podporovať mladé rodiny, zabezpečiť a ďalej rozvíjať uspokojujúce kvalitatívne a kapacitné vybavenie materskej a základnej školy,

ako aj revitalizáciu verejných priestranstiev na trávenie voľného času.

Za značné pozitívum možno v tomto smere považovať uskutočnenú rekonštrukciu základnej školy, ako aj vybudovanie multifunkčného ihriska v areáli základnej školy a detských ihrísk.

Vývoj prirodzeného prírastku v značnej miere ovplyvňuje aj sobášnosť a rozvodovosť obyvateľstva, ktorú zobrazuje tabuľka č. 3 v prílohe. Rozvodovosť Beluše bola počas posledných rokov priemerne na úrovni 2,51 rozvodov na 1000 obyvateľov, čo môže byť považované za mierne negatívny stav. Pozitívom je skutočnosť, že sobášnosť sa udržiava na relatívne stabilnej a vysokej úrovni – priemerne 7,77 sobášov na 1000 obyvateľov za rok.

Celkovo je možné povedať, že ukazovateľ sobášnosti a rozvodovosti rovnako dokumentuje potrebu všestrannej podpory mladých rodín aj zo strany obecného úradu budovaním príslušnej občianskej infraštruktúry.

Migračný pohyb obyvateľstva

Počas rokov 2007 – 2013 zaznamenávala Beluša rovnako ako pri prirodzenom prírastku obyvateľov prevažne záporné hodnoty, teda počet vystávaného obyvateľstva bol vyšší ako počet

pristávaných. Pozitívnu výnimku tvorili roky 2009, 2013 a 2014, kedy bol dosiahnutý migračný prírastok počtu obyvateľov (tab. č. 4 v prílohe).

Dôležitou úlohou samosprávy je teda prispieť k pokračovaniu tohto nastupujúceho pozitívneho vývoja rozvojom vhodnej občianskej a technickej vybavenosti, ako aj podporou rozvoja služieb pre obyvateľov.

Celkový pohyb obyvateľstva

Z tabuľky č. 5 v prílohe je možné vidieť, že vo väčšine rokov bol zaznamenaný prirodzený aj migračný úbytok, a teda aj celkový úbytok obyvateľstva (získaný sčítaním prirodzeného a migračného prírastku obyvateľov).

Výnimku predstavuje rok 2009, kedy bol zaznamenaný migračný prírastok obyvateľstva prevyšujúci prirodzený úbytok, vďaka čomu bol dosiahnutý celkový prírastok obyvateľov. V roku 2013 bol v Beluši dosiahnutý celkovo nulový prírastok obyvateľov, keďže kladné hodnoty migračného prírastku boli vyrovnané zápornými hodnotami prirodzeného úbytku obyvateľstva.

2.3 Štruktúry obyvateľstva



Keďže súčasné štruktúry obyvateľstva sú výsledkom určitého predchádzajúceho vývoja, pri ich hodnotení budeme vychádzať aj z predchádzajúcich rokov.

Pohlavná a veková štruktúra

Z hľadiska pohlavnej štruktúry sa obyvateľstvo Beluše vyznačuje miernou prevahou žien nad mužmi, o čom svedčia aj hodnoty indexu maskulinity (vypočítané ako podiel mužov na 1000 žien v danom roku). Mierna prevaha žien nad mužmi je v nadnárodnej mierke charakteristická pre

všetky vyspelé populácie a dlhodobo charakterizuje aj obyvateľstvo Slovenska (index maskulinity v r. 2007 943,97‰, v r. 2013 950,16‰). Je teda pozitívnym faktom, že aj obyvateľstvo Beluše sa vyznačuje v tejto oblasti celoslovenskou charakteristikou (tab. č. 6 v prílohe).



Čo sa týka vekovej štruktúry, graf č. 2 v prílohe dokladuje, že podiel obyvateľov v predproduktívnom veku (0 – 14 rokov) sa počas obdobia rokov 2007 – 2014 udržiava na približne rovnakej úrovni, zaznamenaný bol len jeho mierny pokles (o 0,48%). Negatívum je možné vidieť vo vývoji poproduktívnej zložky obyvateľstva (muži 60 a viac, ženy 55 a viac rokov), keďže podiel tejto zložky vzrástol počas sledovaného obdobia o 4,19%. Za nepriaznivý vývoj je rovnako možné pokladať pokles podielu produktívnej zložky obyvateľstva (muži 15 – 59, ženy 15 – 54 rokov) – o 4,28%.

V období nasledujúcich rokov bude teda mimoriadne potrebné všestranne podporovať mladé rodiny, ako aj zriadiť starostlivosť o seniorov (domov sociálnych služieb).

Národnostná štruktúra

Vychádzajúc z údajov zo sčítania obyvateľov, domov a bytov (SODB) z roku 2011, k slovenskej národnosti sa v Beluši hlásilo 96,66% obyvateľstva, 25 obyvateľov sa prihlásilo k českej národnosti, po dvoch k rusínskej a k ukrajinskej. Zvyšné národnosti boli v Beluši zastúpené jedným príslušníkom (tab. č. 7 a graf č. 3 v prílohe).

Religiózna štruktúra

Z hľadiska religiozity je obyvateľstvo Beluše prevažne rímskokatolíckeho vierovyznania (88,03%). Podiel obyvateľstva bez vyznania je 4,95%. 56 obyvateľov sa hlási k evanjelickému augsburskému vyznaniu, tento podiel však predstavuje len 0,95%. Je tu tiež zastúpených viacero ďalších vierovyznaní, avšak len s malou početnosťou svojich príslušníkov – napríklad Cirkev adventistov siedmeho dňa

(osem členov), gréckokatolícka cirkev (6 členov), pravoslávna cirkev (4 členovia) (tab. č. 8, graf č. 3 v prílohe).

Vzdelanostná štruktúra

Ako je vidieť na grafe č. 4 v prílohe, na základe posledných dostupných údajov z roku 2011 majú obyvatelia Beluše vo väčšine prípadov ukončené úplné učňovské, stredné odborné, vrátane vyššieho, alebo stredné všeobecné vzdelanie s maturitou. Druhé najväčšie zastúpenie má učňovské alebo stredné odborné vzdelanie bez maturity, na treťom mieste z hľadiska početnosti sa nachádza kategória „bez školského vzdelania“. Relatívne vysoké zastúpenie majú aj obyvatelia so základným vzdelaním a následne obyvatelia s vysokoškolským vzdelaním II. stupňa.

Vysoko potrebné z hľadiska ďalšieho rozvoja obce je zníženie počtu obyvateľov bez školského vzdelania a obyvateľov so základným vzdelaním podporou základnej školy v obci.

V súlade s celoslovenským trendom je tiež možné v budúcnosti očakávať zvyšovanie podielu obyvateľov s vysokoškolským vzdelaním, čo je pre ďalší rozvoj obce priaznivým faktorom.

Štruktúra obyvateľstva podľa ekonomickej aktivity

Rovnako ako pri predchádzajúcich štruktúrach obyvateľstva (národnostná, religiózna a vzdelanostná štruktúra) sme vychádzali z posledných dostupných údajov za rok 2011. Beluša mala v tomto roku 50,85% ekonomicky aktívneho obyvateľstva (EAO), pričom podiel pracujúcich v rámci EAO dosahoval 87,18%. Podiel pracujúcich z celkového počtu obyvateľov Beluše bol 44,33%



a nezamestnaných 4,75%. Takáto štruktúra obyvateľstva podľa ekonomickej aktivity je značne priaznivá z hľadiska ďalšieho rozvoja obce a možno ju považovať za významný rozvojový faktor.

Podiel ekonomicky neaktívneho obyvateľstva z celkového počtu obyvateľov bol 46,37%. Relatívne vysoký podiel na celkovom počte obyvateľov mali nepracujúci dôchodcovia (21,47%) a závislé osoby (22,59%), medzi ktoré patria deti do 16 rokov, študenti stredných a vysokých škôl a osoby v domácnosti. Do kategórie „ostatní nezávislí“ patrili podľa metodiky SODB osoby na rodičovskej dovolenke (ktorých pracovný pomer trval) (tab. č. 9 v prílohe).

Pri porovnaní týchto údajov s údajmi za celý okres Púchov (tab. č. 10) je možné pri okrese Púchov vidieť približne rovnaký podiel ekonomicky aktívneho obyvateľstva z celkového počtu obyvateľov (49,36%), ako aj podiel pracujúcich obyvateľov z ekonomicky aktívneho obyvateľstva (87,33% v rámci

okresu Púchov, 87,18% v Beluši). Tieto údaje rovnako dokumentujú priaznivé zloženie obyvateľstva Beluše z hľadiska ekonomickej aktivity.

Zo strany obecného úradu bude užitočná ďalšia podpora podnikateľského prostredia – malých a stredných podnikateľov v obci, čím bude môcť byť využitý tento rozvojový faktor Beluše.

Relatívne vysoký podiel obyvateľov pracuje priamo v Beluši, značná časť obyvateľov obce dochádza za prácou do Púchova, Ladiec, Dubnice nad Váhom a Považskej Bystrice.

Nezamestnanosť

Počas obdobia rokov 2009 – 2014 bol v Beluši zaznamenaný celkový pokles počtu uchádzačov o zamestnanie, čo je tiež značne významným rozvojovým faktorom. Aj napriek prechodnému nárastu v rokoch 2012 a 2013 nastal v roku 2014 opäť pokles uchádzačov o zamestnanie. Podiel žien a mužov na celkovom počte uchádzačov bol počas rokov vyrovnaný a približne rovnaký (tab. č. 11 v prílohe).

3 Domový a bytový fond

Dôležitou funkciou Beluše je jej obytná funkcia. Rozvojom a podporou domovej výstavby je možné prilákať do obce mladé rodiny, výhodou obce je jej výborná poloha vzhľadom na blízkosť diaľnice či železnice, ako aj blízka poloha k okresnému mestu Púchov a k ďalšiemu okresnému mestu Ilava.

Ako dokumentuje tabuľka č. 12 v prílohe, v roku 2011 (vychádzajúc z výsledkov SODB 2011) bolo v Beluši spolu 1526 domov, z toho 1257 bolo obývaných a 257 neobývaných, pričom medzi neobývanými domami dominujú

domy nespôsobilé na bývanie (114 domov). Medzi obývanými domami majú prevahu rodinné domy (1183), značné zastúpenie majú však aj bytové domy (47). Dominantné zastúpenie rodinných domov je typické pre vidiecke obce, charakteristickými pre Belušu sú však aj jej mestské črty (medzi ktoré patrí napr. zástavba bytových domov), keďže v minulosti mala Beluša štatút mesta.

Podľa formy vlastníctva v obci dominujú domy vo vlastníctve fyzických osôb (1159 domov – tab. č. 13v prílohe), výrazné zastúpenie majú aj domy



s formou vlastníctva „kombinácia vlastníkov“ vzťahujúce sa práve k vyššie spomínaným bytovým domom.

Z hľadiska obdobia výstavby sú v Beluši najpočetnejšie domy z rokov 1946 – 1990, kedy tu nastal najvýraznejší rozmach vo výstavbe. Následne (v rokoch 1991 – 2000) nastal útlm výstavby a od roku 2001 dochádza k veľmi miernemu zvyšovaniu intenzity výstavby domov, čo je vidieť na grafe č. 7 v prílohe.

Čo sa týka bytového fondu v Beluši, nachádza sa tu 1769 obývaných a 293 neobývaných bytov (tab. č. 14 v

Z hľadiska formy vlastníctva tu dominujú byty vo vlastných rodinných domoch (1063 bytov), na druhom mieste sa na základe početnosti nachádzajú vlastné byty v bytových domoch (526 bytov), čo je vidieť v tabuľke č. 15 v prílohe.

Medzi strategické ciele obecného úradu na obdobie nasledujúcich rokov patrí práve podpora bytovej a domovej výstavby v obci, hľadanie vhodných lokalít na budovanie stavebných pozemkov – nevyužívané orné pôdy, trávnaté plochy a pod.

4 Občianska vybavenosť

Školstvo

V Beluši sa nachádza materská a základná škola.

Počet detí materskej školy v školskom roku 2014/2015 je 200, rozdelené sú do deviatich tried. Zloženie tried je homogénne, teda deti sú v nich zaradené podľa rovnakého veku. Výnimkou je len trieda č. 9 v Hloží, v ktorej je vekové zloženie detí od 4 do 6 rokov. Ku dňu 15. 9. 2014 boli v troch triedach 3 – 4 ročných detí zaradené aj deti dvojročné v počte 22. V predškolských triedach (teda jeden rok pred plnením povinnej školskej dochádzky) je v tomto školskom roku 66 detí, z tohto počtu má 6 detí odloženú povinnú školskú dochádzku. V časti Hloža sú do edukácie zaradené aj dve deti so špeciálnymi výchovno-vzdelávacími potrebami a ich pobyt v MŠ sa uskutočňuje za účasti osobných asistentov – v oboch prípadoch ide o matky týchto detí. Jedno dieťa má mentálne a jedno zrakové postihnutie.

V materskej škole je zamestnaných spolu 31 zamestnancov, z toho 18 pedagogických a 13 nepedagogických zamestnancov.

Z hľadiska rozvojových zámerov na nasledujúce roky je plánovaná prístavba k budove materskej školy. Za značné pozitívum je možné považovať uskutočnenú rekonštrukciu detského ihriska pri MŠ, ako aj oprava strechy materskej školy v Hloží.

Základnú školu nachádzajúcu sa na ulici Slatinská 3 navštevuje spolu 496 žiakov, z toho 28 žiakov je integrovaných (šk. r. 2014/2015). Počet tried v ZŠ je 24. Zamestnancov základnej školy je spolu 51, pedagogických pracovníkov je 36 a nepedagogických 15.

Základná škola ponúka tiež 19 záujmových útvarov s rôznym zameraním.

Škola má vypracovaný a schválený školský vzdelávací program s názvom „Moderná európska škola“. Je zameraný na posilnenie cudzích jazykov, informačno-komunikačných technológií a zručností žiakov. Výchova a vzdelávanie v základnej škole v školskom roku 2014/2015 je v súlade s Konceptiou rozvoja školy na roky 2012 – 2016.

Na obdobie nasledujúcich rokov je plánovaná rekonštrukcia budovy II. stupňa ZŠ, ako aj rekonštrukcia telocvične.



Zdravotná a sociálna starostlivosť

V Beluši sa nachádza **zdravotné stredisko**, ktoré prešlo v roku 2014 kompletnou exteriérovou rekonštrukciou. Stredisko poskytuje zdravotnú starostlivosť na úseku všeobecného lekárstva (tri ambulancie všeobecných lekárov pre dospelých), detského lekárstva (dvaja praktickí lekári pre deti a dorast), zubného lekárstva (dvaja zubní lekári) a gynekológie (jeden lekár). V obci sa tiež nachádzajú dve lekárne, jeden súkromný logopéd a svoju stanicu tu má tiež FALCK Záchranná a.s.

V obci však chýba pohotovosť, občania musia teda dochádzať do okresných miest Púchov, Ilava, Považská Bystrica.

Čo sa týka **sociálnych služieb**, pri poskytovaní sociálnej služby formou opatrovateľskej služby a pri Zariadení opatrovateľskej služby obec postupuje v zmysle Všeobecne záväzného nariadenia č. 1/2012 o poskytovaní služieb, o spôsobe a výške úhrad za sociálne služby. Pôvodný koeficient za poskytovanie opatrovateľskej služby bol znížený z 1,41€/hod. na 1,16€/hod.

V obci sa nachádza Zariadenie opatrovateľskej služby (ZOS) (na Farskej ul. 1157/54). Kapacita zariadenia je 17 lôžok, ktoré sú zväčša plne obsadené a o klientov sa stará 8 zamestnancov, z toho jeden zamestnanec je zamestnaný na polovičný pracovný úväzok.

V prvom polroku 2014 bolo pri jedenástich opatrovaných občanoch v domácnostiach zamestnaných deväť poskytovateľov opatrovateľskej služby. Obec neorganizuje spoločné stravovanie mimo ZOS. Existuje však možnosť donášky stravy občanom v domácnostiach, a to cez súkromné firmy – „Bistro Beluša s.r.o.“ a „Hostinec Kastról“.

Komunitnú prácu upravuje v obci *Komunitný plán sociálnych služieb obce Beluša na roky 2013 – 2017*, ktorým organizuje sociálnu súdržnosť, rozvoj poskytovania sociálnych služieb. Na lokálnej úrovni obce Beluša je problematika sociálnych služieb legislatívne upravená formou nasledujúcich všeobecne záväzných nariadení: VZN č. 1/2012 o poskytovaní sociálnych služieb, o spôsobe a výške úhrad za sociálne služby; VZN č. 1/2015 o poskytovaní jednorazovej finančnej pomoci a jednorazového finančného príspevku pri narodení dieťaťa; VZN č. 2/2008, ktorým sa určuje postup pri poskytovaní finančných prostriedkov obcou Beluša na vykonávanie opatrení sociálno-právnej ochrany detí a sociálnej kurately; VZN č. 1/2013 o prideľovaní bytov vo vlastníctve obce do nájmu; VZN č. 1/2014 o podmienkach poskytovania dotácie právnickým a fyzickým osobám – podnikateľom na území obce Beluša.

Komunitné centrum v obci je Denné centrum – Klub seniorov Beluša (bývalý Klub dôchodcov) – patrí do siete zariadení sociálnych služieb, ktoré zriaďuje obec na vytváranie podmienok záujmových a kultúrnych činností pre svojich starších občanov. Spolupatričnosť a súdržnosť ich podnecuje k fyzickej a psychickej aktivite. Zúčastňujú sa kultúrnych podujatí, chodia na poznávacie zájazdy či do termálnych kúpalísk. Momentálne má klub viac ako 100 členov. V rozpočte obce sú na ich záujmovú činnosť vyčlenené finančné prostriedky. Na rok 2013 to bola dotácia 780 €. Predsedom je Gustáv Belobrad.



Medzi strategické zámery obecného úradu na nasledujúce obdobie v tejto oblasti patrí modernizácia infraštruktúry v existujúcich zariadeniach sociálnych služieb (vybudovanie výtahu v ZOS, ako aj podpora transformácie niektorých zariadení sociálnej starostlivosti na integrované komunitné a menšie centrá sociálnych služieb pre jednotlivé skupiny obyvateľstva.

Služby

V obci na Farskej ul. 1040 sa nachádza pobočka Slovenskej pošty, ktorej otváracie hodiny sú rovnako dostupné na internetovej stránke obce.

Čo sa týka prevádzok potravín, v obci je lokalizovaná prevádzka COOP Jednoty Púchov – SD, ďalej prevádzka CBA Slovakia s. r. o., POTRAVINY Lašová Helena (ul. M. Kukučina 1663/102), BAPE s.r.o. Beluša, Potraviny Drogeria Zuzka, Potraviny Koruna, Potraviny Edita Komárová Hloža.

Spomedzi ďalších služieb pre obyvateľov a návštevníkov obce je možné spomenúť kaderníctva, pneuservis a autoopravovňu, čerpaciu stanicu a pneuservis, pizzeriu a kaviareň, papiernictvo, prevádzky kozmetických služieb, predajne odevov, predajňu farieb a lakov, krajčírstva, autoškolu, mäsiarstvo,

kvetinarstva, predajňu cyklistických potrieb, opravovňu obuvi, predajňu nábytku, drogériu a pod. Podrobný zoznam týchto prevádzok, ako aj ďalších právnických subjektov a fyzických osôb – podnikateľov podieľajúcich sa na zabezpečovaní služieb pre obyvateľov je uvedený v kapitole č. 6 Ekonomická štruktúra.

Z hľadiska umiestnenia sídel jednotlivých úradov špecializovanej štátnej správy sa na území Beluše nachádza sídlo matričného úradu a stavebného úradu, ostatné pracoviská a ich sídla sa nachádzajú v regionálnom centre Púchov, v Považskej Bystrici a v krajskom meste Trenčín.

Ochrana obyvateľov a majetku

Obyvateľom Beluše slúži v prípade požiaru požiarna zbrojnica (ul. Farská 1046/7). V obci pôsobia tri dobrovoľné hasičské zbory, ktoré chrania majetok a životy občanov pred živelnými pohromami – DHZ Beluša (56 členov), DHZ Hloža (48 členov) a DHZ Podhorie (52 členov). Obec disponuje požiarnym vozidlom.

V obci sa v súčasnosti nenachádza pracovisko obvodného oddelenia policajného zboru

Tab. č. 3 Spádovosť Beluše (k 30.04.2015), Zdroj: Štatistický úrad SR, Informácie OÚ Beluša, 2015

Úrad	Sídlo
sídlo matričného úradu	Beluša
sídlo pracoviska daňového úradu	Trenčín
sídlo pracoviska Obvodného oddelenia policajného zboru	Púchov
sídlo Okresného súdu	Považská Bystrica
sídlo Okresného riaditeľstva Hasičského a záchranného zboru	Považská Bystrica
sídlo pracoviska obvodného úradu	Považská Bystrica
sídlo Územnej vojenskej správy	Trenčín
sídlo územného Úradu práce, sociálnych vecí a rodiny	Púchov
sídlo Obvodného úradu životného prostredia	Považská Bystrica



Cintorín

Obečný cintorín tvorí cintorín v Beluši, v Hloží, v Podhorí a je v správe obecného úradu.

Kultúrno-historické pamiatky

K najvýznamnejším pamiatkam patrí:

Kostol sv. Anny z 13. stor.

Stavebne bol upravený okolo roku 1300. Slúžil ako kostolík, neskôr ako sýpka. Podľa kanonickej vizitácie z roku 1766 kostolík premenili na „ossarium“, čiže kostnicu. Zhromažďovali v nej kosti zo zrušených hrobov cintorína, ktorý bol od dávnych čias pri kostolíku. Tieto kosti potom v časoch Jozefa II. uložili do spoločného hrobu už na novom cintoríne. V súčasnosti slúži kostol ako skladisko náradia. Už viackrát sa vlastník nehnuteľnosti Farnosť Beluša aj v spolupráci s obcou snažila o získanie finančnej dotácie na rekonštrukčné práce – bol vykonaný archeologický výskum interiéru, odstránenie vlhnutia objektu, opravil sa šindel kostola, bol vykonaný pamiatkový výskum objektu. Umelecky najhodnotnejší je vstupný portál. Maľby a výzdoba sa nezachovala. Tento kostolík je príkladom čistého, jednoduchého a výsostne duchovného využitia.

Farský kostol sv. Alžbety Uhorskej zo 16. stor.

Bol postavený v roku 1560 a zasvätený sv. Alžbete Uhorskej. Vybudovali ho z pieskovca. Tento prírodný kameň používali v tom čase v hojnej miere na stavbu monumentálnych objektov. Kostol postavený v renesančnom slohu vznikol ako katolícky. Podľa kanonickej vizitácie z roku 1674 na hlavnom, ešte renesančnom oltári, stála socha Panny Márie na rukách s malým

Ježiškom. Okolo nej boli sochy sv. Alžbety Uhorskej a sv. Márie Magdalény. Pri prípravných prácach na maľovanie interiéru kostola v Beluši boli pod niekoľkými vrstvami ďalších malieb nájdené renesančné fresky na klenbe kostola z roku 1631, ktoré vekom, rozsahom a zachovaním nemajú na Slovensku obdobu. Z barokovej pamiatky sa razom stala unikátna renesančná pamiatka. Maľba pozostáva z oranžových a čiernych ornamentálnych pásov, ktoré vytvárajú bohatú iluzívnu sieť. V krížení pásov sú namaľované kvety, v každom krížení iný druh kvetu. Ornamenty sú namaľované technikou pravej fresky, a to je aj dôvod, prečo sa zachovali. Podarilo sa odkryť aj maľbu „Božieho oka“. Pri hlavnom oltári sa našiel v stene zachovaný bohostánok tzv. Pastofórium, ktoré bolo zamurované, teraz sa otvorilo a bude naďalej súčasťou presbytéria.

Kaplnka sv. Jána Nepomuckého

Nachádza sa v Hloží. Vznikla v roku 1766 nákladom a starosťou vtedajšej svetskej patrónky obce, zbožnej barónky Judity Tolvayovej, vdovy po Imrichovi Motešickom. V interiéri na oltárikú je baroková socha sv. Jána Nepomuckého z druhej polovice 18. storočia.

Lurdské jaskynky

Vo farnosti sa nachádzajú dve. Jedna je lokalizovaná v Belušských Slatinách. V Jaskynke je socha Panny Márie, pred ňou kľačí Bernadetta, ktorej sa zjavila v roku 1879. Pred súsoším vyteká termálna voda z prameňa. Druhá jaskynka sa nachádza v údolí za prvými „kamennými vrátami“ na ľavej strane pred kameňolomom. Vyteká pri nej pramenistá pitná voda.



Obr. 1 Kostol sv. Anny



Zdroj: <http://zilina-gallery.sk> (cit. 24.05.2015)

Monument piatich prstov

Je symbolom piatich udalostí, ktoré prehrmeli Belušou. Na ich prednej strane v hornej časti sú znázornené symbolmi tieto udalosti a na zadnej strane je ich detailný popis – potopa, požiar, cholera, hlad, vojny. Ich rekonštrukcia prebehla v roku 2014.

Historické pamiatky formujú obraz obce: rímsko-katolícky kostol sv. Alžbety, rímsko-katolícka kaplnka sv. Anny, budova rímsko-katolíckej fary (v centre časti Beluša), ďalšie významné sakrálne stavby, zvonice a prícestné kríže, a to: Kaplnka sv. Jána Nepomuckého v Hloží, Kaplnka Panny Márie Kráľovny Anjelov v Podhorí, Zvonica v Hloží, nový Kostol Panny Márie Sedembolestnej v Hloží, atď. Tok Váhu je výrazný prírodný fenomén, formujúci urbanizáciu územia obce, poľnohospodársku krajinu ako súčasť obrazu obce dotvárajú najmä plochy záhrad a sádov v zachovaných lokalitách v obytných častiach obce, dochovaný a v súčasnosti funkčne archaizovaný typ poľnohospodárskeho domu na zúženom pôdoryse, s dreveným priečinkom vo výške, resp. so stavebne prevýšeným stredným traktom poľnohospodárskeho domu ako sýpkou – **bývalý mlyn v centre obce**.

Obr. 2 Farský kostol sv. Alžbety Uhorskej



Zdroj: <http://zilina-gallery.sk> (cit. 24.05.2015)

Stav viacerých pamiatok sakrálneho charakteru v súčasnosti nezodpovedá ich historickej hodnote – je nutná ich rekonštrukcia, obnova, ktorá musí prebehnúť pod pamiatkovým dozorom a malo by byť záujmom vlastníka týchto nehnuteľností, aby sa uchádzal o získanie dotácie z grantových programov, európskych fondov.

Kultúrne a športové aktivity a ich organizátori

Kultúrne vyžitie je možné v troch kultúrnych domoch – v Beluši, Hloží a v Podhorí. Na spoločenské akcie sa využíva aj budova bývalej školskej jedálne.

K najvýznamnejším kultúrnym spoločenským udalostiam patrí:

- *Belušský jarmok* – posledná júnová nedeľa v roku – s celodenným kultúrnym program, prezentáciou remesiel, viac ako 100 predajnými stánkami
- *Belušské kultúrne leto* – každá nedeľa v júli/auguste – hudobné popoludnia
- *Belušský ples* – v novembri



Obr. 3 Kaplnka sv. Jána Nepomuckého



Obr. 4 Lurdská jaskynka v Beluškých Slatinách pri prameni Mária



Zdroj: <http://www.belusa.sk> (cit. 24.05.2015)

Obr. 5 Monument piatich prstov



V obci pôsobí **TJ KOVO** – futbalový klub, v ktorom hrajú futbalisti a futbalistky v rôznych ligách a triedach – muži, dorast, muži B, žiacke družstvá, ženy, prípravka detí

V obci sú obľúbené aj športové súťaže – *MTB časovka v horskej cyklistike, preteky lezuňov – najmenších detí, Belušká korčuľa – korčuľarskej preteky, cyklistické súťaže.*

Medzi ďalšie podujatia organizované v obci patrí:

- *Belušké rozprávko* – akcia na deň detí
- *Fašiangová zabíjačka* – oživovanie predpôstnych tradícií

- *Belusa Deathfest* – metalový koncert beluškého organizátora kapely Suburban Terrorist
- *Hasičská súťaž o putovný pohár starostu obce* – posledná augustová sobota
- *Váňanie májov* – v časti Hloža, Podhorie
- *Príležitostné koncerty pre verejnosť*
- *Detské karnevaly*
- *Chovateľské či záhradkárске výstavy*
- *Stretnutie s Mikulášom, adventný koncert*

Akcie organizuje obec Beluša v spolupráci s organizáciami pôsobiacimi v obci (OZ Naša Beluša, MC Papučka, ZO

SZZP Beluša, Denné centrum – Klub seniorov).

Športové vyžitie je možné v jarnom i jesennom období, umožňujú ho domácim obyvateľom i návštevníkom okolité hory a lesy: Strážovské vrchy, Malenica, Butkov, ako aj neďaleké lyžiarske stredisko Mojtn.

Obec prispieva finančnými prostriedkami aj na činnosť centier voľného času, a to na dieťa od 5 rokov do 15 rokov veku s trvalým pobytom na území obce aj v iných CVČ zriadených na území iných obcí. Centrá voľného času vytvárajú podmienky na neformálne vzdelávanie, organizujú a zabezpečujú výchovno-vzdelávaciu činnosť prostredníctvom rozvoja záujmov detí a mládeže. Obec na túto činnosť poskytla financie Cirkevnému centru voľného času v Beluši (pre školský rok 2014/2015 ho navštevuje 199 detí), Súkromnému centru voľného času v Púchove, Centru voľného času „Včielka“ Púchov a Centrum voľného času pri ZŠ Gorazdova Púchov.

V základnej škole pôsobí:

- Základná umelecká škola, Poštová 809, Púchov
- Súkromná základná umelecká škola, M.R. Štefánika 245/9, Považská Bystrica

- Súkromná základná umelecká škola, Štúrova 276, Bolešov

Od r. 2010 pôsobí v obci Materské centrum Papučka, v ktorom sa stretávajú mamičky, rodičia, starí rodičia s deťmi do troch rokov. Od r. 2014 sídlia v budove Požiarnej zbrojnice (ul. Farská 1046/7), stretávajú sa v utorky, štvrtky. Každoročne organizujú s obcou preteky lezuňov, či veľmi obľúbenú burzu detského oblečenia, obuvi a hračiek v jarnom a jesennom období.

V obci pôsobí aj Cirkevné centrum voľného času, ktorého zriaďovateľom je Rímskokatolícka cirkev, Farnosť Beluša a poskytuje voľnočasové mimoškolské aktivity takmer pre 300 detí.

V obci tiež pôsobí množstvo spoločenských organizácií združujúcich dôchodcov, zdravotne postihnutých, ženy, chovateľov, chovateľov poštových holubov, záhradkárov, hudobné skupiny rôznych žánrov.



5 Technická infraštruktúra

Elektrická energia

Zásobovanie elektrickou energiou sa v obci vykonáva vedením 22kW z HC Ladce.

Plynofikácia

Plynofikácia v Beluši neprebehla v časti Zavažská – Regina dvor, Rybníky, Podmalenica, Podhorie – IBV Malinová.

V obci sa nachádzajú tri plynovodné stanice VTS/STL:

- Beluša – ul. Slatinská
- Hloža – pri „centrálenských“ bytovkách



- Podhorie

Vodovodná sieť

V obci sa nenachádza zdroj pitnej vody. Zabezpečovanie prebieha cez PVS a.s. Považská Bystrica.

Na vodovod nie je napojená časť Zavažská – Regina dvor, Rybníky, Podmalenica, Podhorie – IBV Malinová.

Kanalizácia

Obec nemá komplexne vybudovanú kanalizačnú sieť. Odkanalizovaných je asi 30% obce, zvyšná časť využíva na uskladňovanie odpadových vôd žumpy. Beluša sa zapojila sa programu Kanalizácia, II. etapa, z kohézneho fondu, avšak neúspešne, vzhľadom k veľkému rozsahu požadovanej dotácie, keďže v obci má kanalizáciu len Ul. Dr. Adámyho, Slatinská, Ul. M. Kukučina, Farská ul. (vybudovaná cez PVS a.s. Pov. Bystrica).

V prevádzke je ČOV Belušské Slatiny.

Na kanalizáciu nie sú napojené: Podhorie, Kpt. Nálepku, Krížna, J.A. Komenského, A. Sládkoviča, Hloža, J.Kráľ'a, Mlynská, Trenčianska, P.O. Hviezdoslava, Staničná, J.Kollára, Zavažská, Podmalenica, Rybníky.

Telekomunikácie a internet

Telefónna ústredňa pre obec sa nachádza v budove miestnej pošty, v obci sa nenachádza telefónny automat.

Pokrytie mobilnými operátormi je dostatočné, v súčasnosti sa zvyšujú požiadavky na pripojenie wifi sietí, ako aj vysokorýchlostného internetu.

Internetové pripojenie je na celom území poskytované mobilnými operátormi Orange, Telecom a O2.

DSL: Telekom, Orange, Slovanet, Swan

WiFi: PlayMax, Pego LTE (4G): SWAN, Kiki

Satelitný: TooWay

V obci sa nenachádza internetová kaviareň. Internetové služby je možné v Miestnej obecnej knižnici, ul. Farská 1047/8.

Odpadové hospodárstvo

Zvoz komunálneho odpadu je v Beluši zabezpečovaný zmluvne spoločnosťou AVE SK odpadové hospodárstvo s.r.o. Bratislava, a to každý druhý týždeň – ulice obce sú rozdelené na jednotlivé dni. Beluša dvakrát do roka organizuje tzv. „upratovanie“ prostredníctvom rozmiestnenia veľkorozmerných 20t kontajnerov na svojom území. Pravidelne sa tiež organizuje výkup papiera.

Separovaný zber je rovnako organizovaný zmluvne so spoločnosťou AVE SK, opäť každý druhý týždeň, a to v pondelky a v utorky – zber skla, papiera, plastov v 1100 l kontajneroch alebo v plastových vreciach s plastovým odpadom pri domácnostiach.

V obci sa nenachádzajú čierne skládky odpadu.



6 Ekonomická štruktúra

Zameranie podnikateľskej činnosti v Beluši je veľmi diferencované, čo je ďalším významným rozvojovým faktorom obce. Nižšie sú uvedené menovité zoznamy právnických subjektov a fyzických osôb – podnikateľov pôsobiacich v Beluši.

Evidencia podnikateľských subjektov Beluše sa nachádza aj v samostatnom formulári A7 priloženom k tomuto dokumentu.

Tab. č. 4 Zoznam právnických subjektov v Beluši

Názov podniku	Zameranie
Agrotip s.r.o.	poľnohospodárstvo
Alimpek s.r.o.	potravinarstvo
Automaxim s.r.o.	pneuservis, autoopravovňa
BAAS s.r.o.	Strojárstvo
Baltyre s.r.o.	čerpacia stanica, pneuservis
Belmedika s.r.o.	Lekáreň
BISTRO Beluša	reštauračné služby
BELOBRAD UHLIE ŠTRKY PIESKY	stavebný materiál
BELUSA FOODS s.r.o.	potravinarstvo
BEPOS s.r.o.	drevársky priemysel
CBA Slovakia s.r.o.	Potraviny
Cestné stavby	lomový kameň
CEMEX Aggregates Slovakia s.r.o.	správa lomu Belušké Slatiny
Co-Labs s.r.o.	lekárske služby
COOP Jednota Trenčín	potraviny
DANTEL s.r.o.	papiernictvo
DOMIN s.r.o.	odevy
DORMIN	farby, laky
DuKa- trans, s.r.o.	kamiónová doprava
EKO TEAM s.r.o.	
DIEHL ELASTOMER Solutions s.r.o.	výroba výrobkov z technickej gumeny, z kombinácie technická guma
EPD s.r.o.	poľnohospodárstvo
FALCK Záchranná a.s.	pobočka rýchlej zdravotníckej pomoci
Tatra-Gold s.r.o.	obalový materiál výroba
JO-WI-BEL spol.s.r.o.	nehnuteľnosti
KORUNA s.r.o.	predaj potravín
KOVAL interier s.r.o.	drevárske výrobky
KOVAL systems s.r.o.	strojárstvo
KOVEX s.r.o.	strojárstvo
LUKADOR s.r.o. Ľuboš Ďurovec	kaviareň, rýchle občerstvenie kebab
LUSIK TRADE s.r.o.	pieskovanie
MIRALEX s.r.o.	poľnohospodárstvo
METALFORM s.r.o.	strojárstvo
MM Progress s.r.o.	nábytok



MT interier s.r.o.	nábytok
Marianne s.r.o.	regeneračné centrum
Štúdio R4	kozmetické služby
SESTAV s.r.o.	stavebníctvo
STEEL-MAX s.r.o.	kovovýroba
Techmat s.r.o.	predaj náradia
TEXIMP s.r.o.	strojárstvo
Tranius s.r.o.	
TYRECO s.r.o.	pneumatiky
V Element s.r.o.	strojárstvo
VIDO s.r.o.	Koreniny, potravinárstvo
VKBS s.r.o.	strojárstvo
Lorem FOOD s.r.o.	poskytovanie stravovania

Tab. č. 5 Zoznam fyzických osôb – podnikateľov v Beluši

Názov	Zameranie
Alena Halasová	kaderníctvo
Andrej Labant	autodoprava
B&M M. Košťálová	pizzeria, kaviareň
DRENAS- B. Šulek	násady
Kozmetika DENA- Denisa Galanská	kozmetika
Edita Komárová	potraviny
Elena Bulicová	krajčírstvo
Galatex Elena Kapušová	textil predaj
Helena Hlubinová	kozmetika
Ing. Dušan Naďo	autoškola
Ing. Eva Kudlejová	projekčné práce
Ing. Eva Martinková	účtovníctvo
Ing. Eva Pochlopeňová	účtovníctvo
Ing. František Salaj	poľnopotreby
Ing. Ján Vajdečka	mäso predaj
Ing. Ľubomír Martinisko- MARKOS	strojárenstvo
Ing. Michal Dobrotka	kvetinárstvo
Ing. Pavol Belobrad	predaj uhlia
Iveta Blašková	kvetinárstvo
Jarmila Lazarová	kaderníctvo
Jana Šedíková	účtovníctvo
Helena Lašová	potraviny
Ing. Kamil Lachký ALIPRO	pracovné odevy výroba
Jozef Švach	cukráreň, potraviny



JUDr. Ľubomíra Galbavá BONA FIDE	právne služby
Juraj Zúbek	výrobky zo syra
Katarína SEidllová- BEKA	odevy predaj
Kvety Nela Kornélia Hrevušová	kvetinárstvo
Kvetinárstvo Janka	kvetinárstvo
LH MEAT	predaj mäsiarskych výrobkov
LK CYKLO Ľuboš Kudlej	cyklistické potreby
ANDREMA módné odevy – Ľuba Ridošková	predajňa odevov
Marek Pitel	nábytkárstvo
Martina Kalmová Tinia	potraviny
Martina Trpková	chovateľské potreby
Mária Matušová	drogéria, farby, laky
Mgr. Eva Vácvalová	logopedické služby
Miroslav Kľučka	pneuservis
Miroslav Lašo	autosúčiastky
Miroslav Majerech	oprava obuvi
Patrícia Kuflová	kaderníctvo
Peter Mierny	krby, papierníctvo
Peter Pavlech	potraviny, mäso
Šport cyklistik	cyklistické potreby
Štefánia Šedíková	holičstvo
Tatiana Zbínová	pohostinstvo
RAJŠULA Tomáš Fialka	pohostinstvo
Adela Tomášová	oblečenie second hand
BOVERS Viera Bodoríková	obuv textil
ELBEST V. Vyhnička	elektronika
KIARA Zuzana Tichá	kozmetika
Zuzana Vetešková	kozmetika
Pneunáradie AC	
Aneta Kebisová Szilágyiová	detský textil
Marta Kvocerová	drogéria

7 Rozpočet a finančné hospodárenie obce

Rozpočet Beluše na rok 2015 bol zostavený podľa ustanovenia § 10 odsek 7) zákona č. 583/2004 Z. z. o rozpočtových pravidlách územnej samosprávy a o zmene a doplnení niektorých zákonov v znení neskorších predpisov.



Rozpočet bol zostavený vyrovnaný, bežný rozpočet bol prebytkový, kapitálový rozpočet schodkový, finančné operácie boli tiež prebytkové. Na rok 2015 boli schválené celkové príjmy vo výške 3 529 000,00 EUR a výdavky v tej istej hodnote (tab. 7). Pre porovnanie uvádzame aj rozpočet Beluše na rok 2014 (tab. 6).

Tab. č. 6 Rozpočet obce Beluša k 31. 12. 2014

	schválený rozpočet na rok 2014 (€)	rozpočet 2014 po zmenách (€)		schválený rozpočet na rok 2014 (€)	rozpočet 2014 po zmenách (€)
príjmy celkom	3 226 049,00	3 330 022,00	výdavky celkom	3 206 392,00	3 297 283,00
bežné príjmy	2 832 351,00	2 916, 648,00	bežné výdavky	2 747 572,00	2 948 427,00
kapitálové príjmy	244 488,00	213 604,00	kapitálové výdavky	446 718,00	336 754,00
príjmové finančné operácie	149 210,00	199 770,00	výdavkové finančné operácie	12 102,00	12 102,00

Tab. č. 7 Rozpočet obce Beluša na rok 2015

	schválený rozpočet na rok 2015 (€)	rozpočet 2015 po zmenách (€)		rozpočet 2015 po zmenách (€)	rozpočet 2015 po zmenách (€)
príjmy celkom	3 198 000,00	3 529 000,00	výdavky celkom	3 198 000,00	3 529 000,00
bežné príjmy	2 801 006,00	3 102 736,00	bežné výdavky	2 769 815,00	2 992 995,00
kapitálové príjmy	136 080,00	140 350,00	kapitálové výdavky	415 596,00	523 416,00
príjmové finančné operácie	260 914,00	285 914,00	výdavkové finančné operácie	12 589,00	12 589,00

Za posledné štyri roky sa podiel na daňových príjmoch vzrástol, a to najmä vďaka nárastu príjmov z podielu dane z príjmov fyzických osôb, podielu na dani z nehnuteľností – z pozemkov a zo stavieb aj podielu na poplatku za komunálny odpad. Najvyššiu položku v daňových príjmoch tvoril v roku 2014 uvedený podiel dane z príjmov fyzických osôb, za tým nasledoval podiel na dani z nehnuteľností a daň za komunálny odpad.

Tab. č. 8 Štruktúra daňových príjmov obce Beluša v rokoch 2011 – 2014 (v EUR)

	2011	2012	2013	2014
prevod podielu dane z príjmov fyzických osôb	1 156 386,46	1 135 652,02	1 204 091,73	1 268 576,50
podiel na dani z nehnuteľností – z pozemkov	101 385,72	79 624,25	84 367,04	85 963,53
podiel na dani z nehnuteľností – zo stavieb	117 897,69	193 631,40	201 466,74	207 647,91
podiel na dani z nehnuteľností – z bytov a NP	3 162,20	9 308,40	9 280,18	9 426,55



daň za psa	4 100,83	4 254,76	4 607,88	4 602,45
daň za užívanie verejného priestranstva	3 619,68	4 125,95	3 509,92	3 028,52
podiel na poplatku za komunálny odpad	122 495,61	146 248,53	143 741,31	148 426,80
daň za nevýherné hracie automaty	70,00	70,00	70,00	70,00
Daň za predajné automaty	50,00	0	0	0
Daň za ubytovanie	1 794,60	1 589,10	1 512,90	1 632,60
Daň za dobývací priestor	1 460,27	1 460,27	1 460,26	1 460,26
Sankčný úrok			40,37	1 937,21
daňové príjmy spolu	1 512 423,06	1 575 964,68	1 654 148,33	1 732 772,33

8 Ex-post hodnotenie realizácie predchádzajúceho PHRSR

Tab. č. 9 Prehľad realizovaných projektov v Beluši počas obdobia 2007 – 2014

Por.č.	Rok	Názov projektu	Poskytovateľ	Výška financií (EUR)
Rok 2007				
	2007	Rekonštrukcia prípr. miestnosti	Obecný rozpočet	3 973,72
	2007	Dvere na has. zbrojnici	Obecný rozpočet	2 898,88
	2007	Kúpa vozidla - DHZ	Obecný rozpočet	4 647,15
	2007	Výkup pozemkov pod garáže+stred+ihr.	Obecný rozpočet	10 147,38
	2007	Výkup pozemkov - kompostišťe	Obecný rozpočet	12 106,69
	2007	Obecná kompostáreň	Obecný rozpočet	3 485,36
	2007	Garáž pri budove č. 1044	Obecný rozpočet	4 155,46
	2007	Plynofikácia budovy č. 1044 (záchranka)	Obecný rozpočet	895,21
	2007	Budova č. 1044 – rekonštrukcia elektroinštalácie+hromozvody	Obecný rozpočet	3 983,27
	2007	Budova č. 1044 – rekonštrukcia I. poschodie	Obecný rozpočet	26 309,69
	2007	Námestie pri MKS Beluša	Obecný rozpočet	49 651,33
	2007	Viacúčelové ihriská	Obecný rozpočet	74 514,13
	2007	Kult. dom Hloža - rekonštrukcia	Obecný rozpočet	21 692,74
	2007	Dom smútku Beluša – rekonštrukcia strechy	Obecný rozpočet	21 725,42
	2007	ZOS	Obecný rozpočet 5 421,60, ŠR 5 377,41	10 799,01
	2007	Detské ihrisko – MŠ Beluša	Obecný rozpočet	4 182,43
	2007	ZŠ - telocvičňa	Obecný rozpočet	9 867,69
	2007	MŠ Beluša - mangel	Obecný rozpočet	2 302,89
	2007	Škol. jedáleň pri MŠ Beluša – elektrická pec	Obecný rozpočet	3 319,39
Rok 2008				
	2008	Kúpa domu – ul. Slatinská č. 39+ pozemok	Obecný rozpočet	32 757,11
	2008	Rekonštrukcia prípr. miestnosti OcÚ+dopl.	Obecný rozpočet	1 830,91



	2008	Oceľové schody – Bel. Slatiny pri Kiosku	Obecný rozpočet	2 585,56
	2008	Autobusové čakárne	Obecný rozpočet	8 930,96
	2008	Rekon. Cest. dopravy – ul.J.Kollára+ul.Slatinská + vsakovacie jamy	Obecný rozpočet	22 596,10
	2008	Nakladanie s odpadmi – kompostišťe + zberný dvor	Obecný rozpočet	1 382,53
	2008	Výkup pozemkov	Obecný rozpočet	129 236,44
	2008	ČOV	Obecný rozpočet	5 362,94
	2008	Rekonštrukcia VO – Projekt	Obecný rozpočet	1 773,58
	2008	Garáže pri ZŠ – projekt	Obecný rozpočet	1 453,89
	2008	Plynofikácia – záchrana č. 1044 – doplatenie	Obecný rozpočet	2 517,06
	2008	Rekonštrukcia KD Hloža – dopl.	Obecný rozpočet	199,16
	2008	Rekreačné a športové služby – oplotenie ihriska + chodník	Obecný rozpočet	1 669,50
	2008	DS Podhorie – nadstrešenie budovy + soc. zariadenie	Obecný rozpočet	18 219,70
	2008	MŠ Beluša – rekonštrukcia umyvárok	Obecný rozpočet	2 987,45
	2008	ZOS	Obecný rozpočet	8 631,00
	2008	Rekonštrukcia ZŠ – projekt + realizácia	Obecný rozpočet	20 046,64
Rok 2009				
	2009	Kanalizácia I. etapa – PD ul. Farská a L. Štúra	Obecný rozpočet	3 087,50
	2009	Rekonštrukcia VO - PD	Obecný rozpočet	1 309,00
	2009	Miestna komunikácia – garáže pri ZŠ	Obecný rozpočet	7 161,19
	2009	Rekonštrukcia domu ul. Slatinská č. 39	Obecný rozpočet	19 836,04
	2009	Prístrešok k budove KD Hloža	Obecný rozpočet	1 604,91
	2009	DS Podhorie – nadstrešenie budovy + soc. zariadenie	Obecný rozpočet	3 426,88
	2009	ZŠ kanalizácia	Obecný rozpočet	7 493,76
	2009	ZŠ rekonštrukcia – nad rámec rozp.	Obecný rozpočet	3 588,27
	2009	ZOS – kúpa pozemku pod budovu	Obecný rozpočet	17 692,35
	2009	ZOS – rekonštrukcia kúpeľne	ŠR	7 853,00
	2009	Plynofikácia MŠ Hloža + ZŠ Beluša	Obecný rozpočet	11 852,40
Rok 2010				
	2010	Územný plán obce	Obecný rozpočet	16 660,00
	2010	Rekonštrukcia bud. OcÚ - PD	Obecný rozpočet	8 508,50
	2010	Miestna komunikácia – garáže pri ZŠ	Obecný rozpočet	74 177,94
	2010	Elektrická prípojka k ČOV Bel. Slatiny - PD	Obecný rozpočet	856,80
	2010	Kanalizácia II. etapa – PD – ul. J. Kráľa + Adámiho	Obecný rozpočet	1 295,00
	2010	Rekonštrukcia domu č. 39 –	Obecný rozpočet	7 221,00



	dopl.		
2010	Inžinierske siete pre 2 bytovky pri ZŠ	Obecný rozpočet	45 590,28
2010	Parkovisko pri bytovke č. 16 – 2x	Obecný rozpočet	1 043,03
2010	Parkovisko pri bytovke č. 14 – 1x	Obecný rozpočet	1 043,04
2010	Kúpa pozemku pod cintorín Beluša	Obecný rozpočet	6 076,00
2010	Rekonštrukcia MŠ - PD	Obecný rozpočet	9 950,00
2010	Rekonštrukcia ZŠ	251 143,23(EÚ) 29 449,82 (ŠR)	285 334,56
2010	ZOS rekonštrukcia	ŠR	8 093,00
Rok 2011			
2011	Územný plán obce	22 560,00 (SR) 5 791,99 (Obecný rozpočet)	28 351,99
2011	Kanalizácia II. etapa - PD	Obecný rozpočet	31 412,38
2011	2x9 b.j. parkoviská + prístupová komunikácia	Obecný rozpočet	79 997,24
2011	Základná škola - parkovisko	Obecný rozpočet	9 839,23
2011	Rekonštrukcia MŠ - PD	Obecný rozpočet	3 200,00
2011	Rekonštrukcia kotolní MŠ a ZŠ v obci pomocou BAT technológií - MŠ	18 891,43 (EÚ), 2 222,52 (ŠR), 31 687,74 (EÚ r.2012-refund.) 3 727,97 (ŠR r.2012-refund.)	56 393,29
2011	Rekonštrukcia kotolní MŠ a ZŠ v obci pomocou BAT technológií - ZŠ	31 933,04 EÚ 3 756,83 ŠR 59 880,95 EÚ (r.2012-refund.) 7 044,82 ŠR(r.2012-refund.)	107 402,48
2011	MŠ – technická pomoc pre budovu v časti Hloža	Obecný rozpočet	1 500,00
2011	Modernizácia OZS - štúdia	Obecný rozpočet	1 428,00
2011	Kúpa kosačky – záhradný traktor	Obecný rozpočet	4 861,00
2011	Bezbariérový prístup do WC (ZŠ)	Obecný rozpočet	4 000,00
2011	Prístupová komunikácia k 2x9 b.j. - PD	Obecný rozpočet	5 500,00
2011	Prípojka kanalizácie – budova č. 1047	Obecný rozpočet	8 039,75
2011	Prípojka kanalizácie – budova č. 1044 a 1042	Obecný rozpočet	10 136,78
2011	PD – polohopisné a výškopisné zameranie – ihrisko bytovky	Obecný rozpočet	150,00
2011	Plynová prípojka – MŠ Beluša budova v Hloží	Obecný rozpočet	8 705,45
2011	Výkup pozemkov v časti Podhorie	Obecný rozpočet	23 708,60
2011	Nákup osobného vozidla (leasing)	Obecný rozpočet	3 914,26
2011	Rekonštrukcia OZS - PD	Obecný rozpočet	1 200,00
Rok 2012			
2012	Územný plán obce	Obecný rozpočet,	21 600,00



			10 800,00 (ŠR)	
	2012	Nákup osobného vozidla (leasing)	Obecný rozpočet	4 478,54
	2012	PD – stavebné úpravy na bud. súp. č. 1045 (OcÚ)	Obecný rozpočet	1 198,80
	2012	Nákup osobného vozidla	Obecný rozpočet, 9 000,00 (ŠR)	12 958,80
	2012	Kúpa pozemkov na Rybníkoch	Obecný rozpočet	1 215,00
	2012	Merače rýchlosti	Obecný rozpočet	11 995,00
	2012	PD – Chodník ul. A. Sládkoviča	Obecný rozpočet	2 950,00
	2012	2x9 b.j. parkovisko + prístupová cesta	Obecný rozpočet	23 665,19
	2012	PD – Kanalizácia Beluša – II. etapa - rozšírenie	Obecný rozpočet	9 000,00
	2012	PD – výmena okien v budove č. 6 (zdr. Stredisko – doplnenie)	Obecný rozpočet	150,00
	2012	Detské ihrisko pri OZS	Obecný rozpočet	1 033,49
	2012	PD – telocvičňa ZŠ – I. etapa	Obecný rozpočet	9 600,00
	2012	PD – MŠ – výmena okien	Obecný rozpočet	970,00
	2012	PD – ZŠ – výmena okien a zateplenie budovy	Obecný rozpočet	2 220,00
	2012	ZŠ chodník	Obecný rozpočet	2 000,00
	2012	MŠ sporáky	Obecný rozpočet	4 108,18
Rok 2013				
	2013	Nákup osobného vozidla (leasing)	Obecný rozpočet	4 885,68
	2013	Kamerový systém	Obecný rozpočet, ŠR 6 000,00	8 846,40
	2013	Kúpa pozemku (rozšírenie VP)	Obecný rozpočet	1 080,00
	2013	Semafor riadený radarom	Obecný rozpočet	12 555,96
	2013	PD – prístupová komunikácia ku garážam	Obecný rozpočet	950,00
	2013	Chodník ul. Slatinská	Obecný rozpočet	6 704,16
	2013	Autobusové čakárne	Obecný rozpočet	4 622,40
	2013	PD – Kanalizácia Beluša pri železničnej stanici	Obecný rozpočet	1 267,20
	2013	PD – kanalizácia – II. etapa	Obecný rozpočet	13 841,00
	2013	Rozšírenie VO v časti Podhorie	Obecný rozpočet	8 306,20
	2013	PD – Rekonštrukcia VO - doplnenie	Obecný rozpočet	300,00
	2013	PD – Zateplenie budov č. 1883 a 1884	Obecný rozpočet	1 080,00
	2013	PD – parkoviská pri bytovkách	Obecný rozpočet	500,00
	2013	Parkoviská pri bytovkách	Obecný rozpočet	47 192,52
	2013	Úprava verejného priestranstva + PD	63 575,60 (EÚ), 27 814,33 (ŠR)	96 645,00
	2013	Detské ihriská – vybavenie + PD	38 400,00 (EÚ) 16 800,00 (ŠR)	57 600,00
	2013	OZS – výmena vchodových dverí	Obecný rozpočet	7 528,92
	2013	Prístrešok pri TJ KOVO	Obecný rozpočet	2 489,49
	2013	Kúpa pozemkov pod viacúčelové ihrisko v Podhorí	Obecný rozpočet	3 775,48
	2013	Rekonštrukcia striech na	Obecný rozpočet	39 957,96



		budovách MŠ v časti Hloža		
Rok 2014				
	2014	Chodník ul. Slatinská	Obecný rozpočet	7 371,03
	2014	Detské ihrisko pri TJ	Obecný rozpočet	7 011,67
	2014	Softwer Korwin	Obecný rozpočet	6 426,00
	2014	Nákup osobného vozidla (leasing)	Obecný rozpočet	4 478,54
	2014	Cesta pri garážach - PD	Obecný rozpočet	680,00
	2014	Autobusová zastávka	Obecný rozpočet	2 200,00
	2014	Chodník – cintorín Beluša	Obecný rozpočet	2 150,00
	2014	Rekonštrukcia VO	72 641,00 (EÚ) 10 795,00 (ŠR)	107 953,93
	2014	Kúpa pozemku	Obecný rozpočet	10 404,00
	2014	Tržnica	Obecný rozpočet	9 595,20
	2014	OZS - rekonštrukcia	Obecný rozpočet	118 752,58
	2014	PD – MŠ Beluša – Hloža – zateplenie a výmena okien	Obecný rozpočet	1 188,00
	2014	Rekonštrukcia bleskozvodu – MŠ Hloža	Obecný rozpočet	4 499,00
	2014	Muničné vozidlo	ŠR	5 311,03



A. II ANALÝZA VONKAJŠIEHO PROSTREDIA

9 Poloha

Matematicko-geografická poloha stredu obce je daná nasledovnými súradnicami:

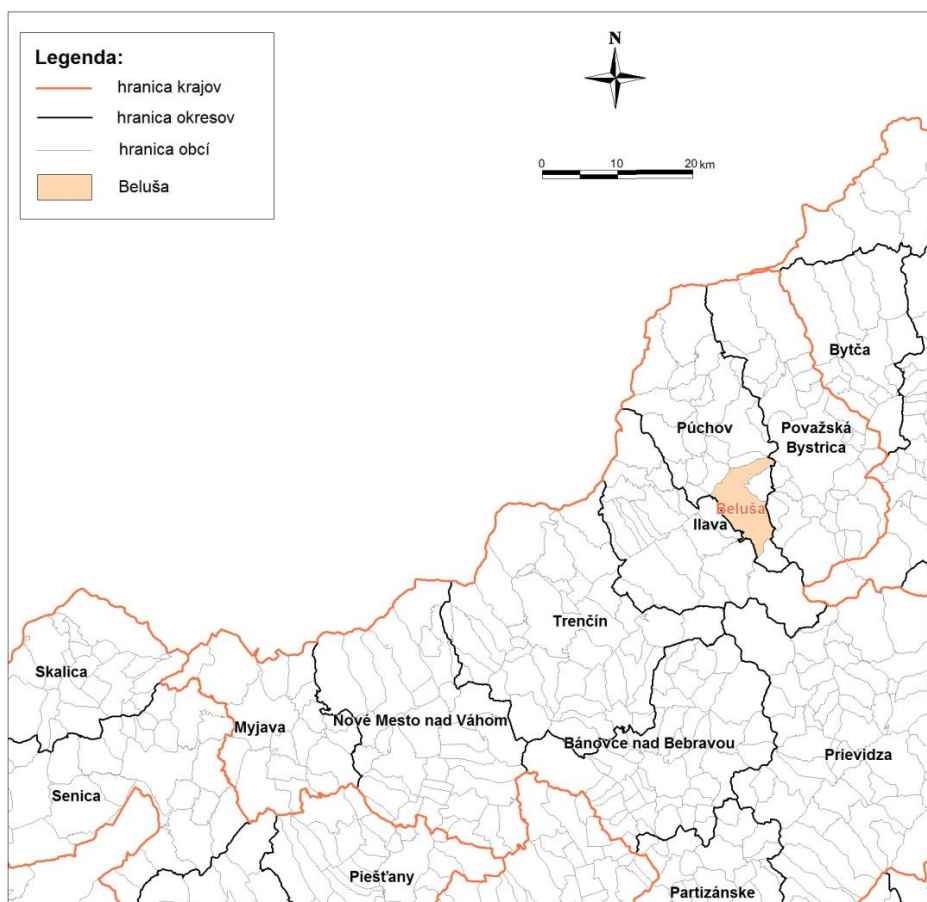
49°03's. g. š.

18°19'v. g. d.

Ako sme uviedli v úvodnej kapitole obsahujúcej základné informácie o obci, z hľadiska makropolohy sa Beluša nachádza v západnej časti Slovenska, v doline rieky Váh. Vzhľadom na skutočnosť, že Považským podolím vedú významné slovenské i medzinárodné dopravné komunikácie (diaľnica D1, cesty I. triedy I/61 a I/49, železničná trať ŽSR 120 – Bratislava – Žilina), môžeme polohu Beluše považovať za ďalší významný rozvojový faktor.

Mapa č. 1
Poloha Beluše
vzhľadom na
administratívne
členenie Slovenskej
republiky

Zdroj: Atlas
krajiny SR, 2002



10 Dostupnosť územia vzhľadom na predmetné druhy dopravy

Územím Beluše vedie diaľnica D1 Ladce- Sverepec, rovnobežne s ňou vedie cesta prvej triedy č. I/61, na ktorú sa v severnej časti územia pripája ďalšia cesta I. triedy č. I/49. Dopravnú infraštruktúru riešeného územia ďalej tvoria cesty tretej triedy č. 06147 a 06149, ako aj železničná trať ŽSR 120 – Bratislava – Žilina.

10.1 Cestná doprava

Na území obce sa nachádza 13,0 km ciest 3. triedy (4,3 km cesty č. 06147 a 8,7 km cesty č. 06149), 7,9 km ciest 1. triedy (5,9 km cesty č. I/61 a 2,0 km cesty č. I/49) a 4,1 km diaľnice.

Cesta č. I/61 vedúca z juhozápadu severovýchodným smerom zabezpečuje dopravné spojenie Beluše s okolitými regionálnymi centrami – okresnými mestami Ilavou a Považskou Bystricou, cesta č. I/49 zase spojenie s vlastným okresným mestom Púchov. Ďalej cesta č. I/61 vedie smerom na juh až do hl. mesta Bratislavy a k hraniciam s Rakúskom (hraničný priechod Berg) a smerom na sever sa v Bytči napája na cestu č. I/18 vedúcu zo Žiliny k hraniciam s Českou republikou (hraničný priechod Makov) (<http://www.cdb.sk>).

Na území Beluše sa tiež nachádza napojenie na diaľnicu D1, čím je zabezpečené priame automobilové spojenie s regionálnymi i nadregionálnymi centrami Slovenska a hlavným mestom Bratislavou.

Nižšie uvádzame tabuľku hodnotiacu najkratšiu automobilovú dostupnosť z Beluše do vybraných okolitých vidieckych obcí a miest, pričom sme brali do úvahy najkratšiu cestu z hľadiska dĺžky jej trvania (v min.).

Tab. č. 10 Automobilová dostupnosť z Beluše do vybraných okolitých sídiel

mesto/obec	vzdialenosť v km	časová dostupnosť v min.
Ladce	5,1	7
Sverepec	7,9	11
Púchov	10,3	14
Považská Bystrica	15,9	16
Ilava	13,8	14
Trenčín	40,6	30
Žilina	48,1	34
Dubnica nad Váhom	23,8	20
Nová Dubnica	23,8	19
Bratislava	157	1h 34 min

Zdroj: GoogleMaps, 2015

Čo sa týka priameho autobusového spojenia s krajským mestom Trenčín, počas priemerného pracovného dňa (streda, 24h) prejde z Beluše do Trenčína 17 autobusov a v opačnom smere (z Trenčína do Beluše) je to 16 autobusových spojení. Značne vyššia intenzita priamych autobusových spojov je medzi Belušou a okresným mestom Púchov, čo je



prirodzene potrebné vzhľadom na vzájomnú blízkosť týchto sídiel. Počas pracovného dňa (24h) prejde v smere z Beluše do Púchova 56 autobusov a v opačnom smere (14:25 vrát.) 53 autobusových liniek.

10.2 Železničná doprava

Ako je uvedené v úvode tejto kapitoly, územím obce vedie železničná trať ŽSR 120 – Bratislava – Žilina. Vzhľadom na to, že po tejto trati jazdia aj vlaky typu rýchlik, Intercity, Eurocity a Regional Express, ktoré v Beluši nestoja, uvádzame tu intenzitu železničnej dopravy medzi Belušou a Trenčínom osobnými vlakmi, ktoré v obci stoja. Počas priemerného pracovného dňa prejde 11 vlakov v smere z Beluše do Trenčína a v opačnom smere je to rovnako 11 vlakov. Čo sa týka vlakového spojenia Beluše s Púchovom, počas pracovného dňa prejde v smere do Púchova 11 vlakov a v smere z Púchova do Beluše 10 vlakov.

10.3 Ďalšie druhy dopravy

Nedostatkom je absencia cyklotrasy, ktorá by spájala Belušu s okolitými obcami. Medzi strategické zámery obecného úradu v nasledujúcich rokoch teda patrí budovanie cyklotrás popri Vážskej magistrále a cyklochodníkov v Strážovských vrchoch. Potrebné a veľmi výhodné by bolo vybudovanie Vážskej cesty cez Nosický kanál- prepojenie Beluše a Lednických Rovní.

11 Prírodné podmienky

Z hľadiska *geomorfologického členenia* sa Beluša nachádza, spolu s celým územím Slovenska, v Alpsko-himalájskej sústave. Ďalej územie Beluše leží v podsústave Karpaty, provincia Západné Karpaty. Severozápad územia patrí do subprovincie Vonkajšie Západné Karpaty, oblasť Slovensko-moravské Karpaty, geomorfologický celok Považské podolie. Juhozápad územia patrí do subprovincie Vnútorne Západné Karpaty, Fatransko-tatranská oblasť, geomorfologický celok Strážovské vrchy.

Považské podolie predstavuje z hľadiska *geologickej stavby* neogénnu kotlinu, ktorej názov je odvodený od obdobia, počas ktorého prebiehal jej hlavný proces formovania sa. Táto kotlina je tvorená najmä morskými a jazernými sedimentami – štrkami, pieskami, ílmi a tufitmi. Na tejto základnej geologickej stavbe sa nachádzajú mladšie kvartérne sedimenty, a to najmä spraše a sprašové hliny, ako aj fluvialne a proluviálne sedimenty tvoriace povrch územia.

Strážovské vrchy patria medzi jadrové pohoria Slovenska, ktoré majú charakteristickú stavbu megaantiklinálnych hrastí so zložitou vrásovo-príkrovovou vnútornou štruktúrou. Stred (jadro) megaantiklinál tvoria tvoria predkarbónske kryštallické bridlice (ruly, svory, fylity, amfibolity, kryštallické vápence), do ktorých vnikli granitoidy, pričom vznikli migmatity. Značne rozšírené sú žuly a granodiority. Na týchto horninách, ktoré sa súborne označujú ako kryštalikum, sú navrstvené sedimenty mladších prvohôr (hlavne bridlice, droby, pieskovce) a sedimenty druhohôr (hlavne vápence, dolomity, slieňovce, kremence, bridlice), ktoré tvoria obalový sled.



Charakteristickým *reliéfom* pre jadrové pohoria sú mohutné masívy hôr s prevažne pretiahnutými chrbtami, v reliéfe nevidno náhle zmeny. Výnimkou sú zmeny spôsobené zlomovými líniami, pozdĺž ktorých vznikli sedlá, dolinové zárezy a úvaliny. Spomedzi nich vyčnievajú zaokrúhlené neporušené kopce, lemované skalkami a skupinami balvanov. Pre Strážovské vrchy sú typickým obalovým sledom vápence, na ktoré sa viaže krasový reliéf (napr. Mojtínsky kras).

Čo sa týka *klimatických pomerov*, Beluša sa nachádza v mierne teplej klimatickej oblasti, v okrsku mierne teplom, mierne vlhkom, s miernou zimou, pahorkatinovom (do 500 m. n. m.). Charakteristickým znakom pre túto oblasť je priemerný počet 50 letných dní (s denným maximom teploty vzduchu 25°C a viac) za rok, v prípade Beluše je to 56. Najteplejší mesiac je júl, ktorého priemerná teplota je rovná alebo 17°C. Priemerné teploty najchladnejšieho mesiaca (januára) sú vyššie ako -3°C, priemerná ročná teplota vzduchu v regióne je 8°C. Priemerný počet mrazových dní v roku je 108 (s minimálnou teplotou - 0,1°C a menej). Priemerný ročný úhrn zrážok je 700 – 800 mm, priemerný úhrn zrážok v januári je 40 – 50 mm a v júli 60 – 80 mm

Územie Beluše patrí do povodia Váhu a spolu s ním do povodia Dunaja a úmoria Čierneho mora.

Z hľadiska *typov pôd* prevládajú v tomto území fluvizeme – najmä fluvizem kultizemná. Fluvizeme sú typickými pôdami, ktoré sa vyvinuli na sedimentoch riek a väčších potokov. Pôdotvorným procesom bolo hlavne hromadenie humusu, prerušované záplavami riek a sedimentáciou povodňového materiálu. V spodnej časti pôdneho profilu pôsobí obvykle glejový proces. Subtyp fluvizem kultizemná, ktorý vznikol v dôsledku obrábania, má kultizemný ornicový horizont do hĺbky 35 cm. Na území Beluše sú tieto pôdy relatívne úrodné, vhodné sú najmä na pestovanie obilnín (pšenica, jačmeň), technických plodín, okopanín a krmovín. Vhodné využite týchto pôd je aj na lúky a pasienky, alebo na nich rastie lužný les. Na oblasť Strážovských vrchov sa viažu kambizeme (hnedé lesné pôdy) a rendziny – subtyp kambizeme rendzinové. Tieto pôdy sú vhodné najmä pre podmienky lesného hospodárstva.

Pri charakteristike rastlinstva je vhodné uviesť, že územie Beluše patrí do potenciálneho vegetačného pásma dubín, ktoré zaberajú naše nížiny, nízko položené kotliny a predhoria do nadmorských výšok asi 550 m. Sú to najteplejšie a na zrážky najchudobnejšie územia. Veľká časť dubového pásma bola odlesnená a premenená predovšetkým na oráčiny.

Pre územie Beluše sú v rámci tohto pásma typické karpatské dubovo-hrabové lesy (v Strážovských vrchoch a na ich predhorí) a lužné lesy (v Podunajskom podolí). Charakteristickým zástupcom karpatských dubovo – hrabových lesov je dub letný (*Quercus robur*), dub zimný (*Quercus petraea*) a hrab obyčajný (*Carpinus betulus*).

Toto územie patrí z hľadiska voľne žijúcich živočíchov do provincie listnatých lesov, pre ktorú je typický výskyt jelenej a diviacej zveri.

Beluša je so svojimi prírodnými danosťami zaujímavým miestom pre cykloturistiku, rybolov, poľovanie a rekreáciu.



12 Využitie zeme

Ako je uvedené v prvej kapitole, územie Beluše je tvorené dvoma katastrálnymi územiami – k. ú. Beluša a k. ú. Hloža-Podhorie tvoriacimi územne kompaktný celok. Pri hodnotení využitia zeme boli brané do úvahy obidve katastrálne územia spolu. Celková výmera obce, ako aj výmery jednotlivých zložiek využitia zeme uvedené v nasledujúcich tabuľkách teda predstavujú hodnoty za obidve k. ú. dokopy.

Celková výmera územia je 51,33 km², čoho zastavané územie (intravilán obce) predstavuje 6,19% (3,18 km²). Územie mimo zástavby (extravilán) zaberá 48,15 km² (tab. č. 16 v prílohe).

Spomedzi zložiek využitia zeme majú najväčšie zastúpenie lesné pozemky, ktoré tvoria 47,12% územia obce. Na druhom mieste sa nachádza poľnohospodárska pôda, ktorá zaberá 39,67% z celkovej výmery územia. Nasledujú zastavané plochy a nádvorcia (6,98%) a vodné plochy, ktoré predstavujú 3,23% územia Beluše (tab. č. 17, graf č. 8 v prílohe).

Najväčšou zložkou poľnohospodárskej pôdy je orná pôda (s podielom 52,90%), vysoké zastúpenie majú aj trvalé trávne porasty (44,08%). Záhrady majú v Beluši len malé zastúpenie – zaberajú približne 3% z poľnohospodárskej pôdy. Chmeľnice, vinice ani ovocné sady sa na území obce nenachádzajú (tab. č. 18, graf č. 9 v prílohe).

Dané rozčlenenie výmery územia Beluše naznačuje, že obec disponuje veľkým potenciálom vzhľadom na rozsiahle územia lesných pozemkov, ako aj pôdy vhodnej na poľnohospodárske využitie. Okrem lesohospodárskeho využitia lesov majú tieto značný potenciál aj pre využitie na rekreačné, turistické a cykloturistické účely.

13 Životné prostredie

13.1 Kvalita ovzdušia, podzemných a povrchových vôd

V blízkosti obce, resp. na jej území, sa nachádzajú také prevádzky, ktoré môžu svojou činnosťou poškodzovať životné prostredie. Sú to nasledujúce:

- Považská cementáreň a.s. Ladce – spracovanie vápenca
- Cemex aggregates Slovakia s.r.o. – lom Beluša – ťažba kameniva a jeho spracovanie
- Cestné stavby s.r.o. Žilina – obalovačka – spracovanie kameniva z lomu
- Firma JANEK s.r.o.

Medzi ďalšie zdroje znečistenia životného prostredia patrí diaľnica D1 a cesty I. triedy I/61 a I/49.

13.2 Chránené územia

Územie Beluše patrí do **Chránená krajinná oblasť Strážovské vrchy** vyhlásená v roku 1989. Táto CHKO sa viaže na Strážovské vrchy a Súľovské skaly. Pestrá geologická stavba podmieňuje výskyt mnohých typov a foriem reliéfu, ako napr. epigenetické tiesňavy so skalnými stenami, vrátami a bradlami (NPR Manínska tiesňava, PR Kostelecká tiesňava), príkrovovými troskami (Strážov, Vápeč) i formami krasu (Mojtínsky kras a iné), vypreparovanými paleogénnymi zlepenkami (NPR Súľovské skaly). Na územie sa viaže



predovšetkým bohatá vápnomilná flóra, ktorá vďaka výškovému rozpätiu predstavuje zástupcov alpínskej i panónskej flóry s mnohými reliktnými a endemitmi. Z hľadiska výskytu orchideí patrí CHKO k najbohatším v Európe. Zo živočíchov sú zastúpené hlavne vzácne druhy chrobákov, motýľov, zástupcov skalných biotopov, ale i väčších stavovcov, napr. jazvec lesný (*Meles meles*), medveď hnedý (*Ursus arctos*), rys ostrovid (*Lynx lynx*).

14 Cestovný ruch

Okrem vyššie uvedených prírodných pozoruhodností viažucich sa k CHKO Strážovské vrchy je opodstatnené v súvislosti s predpokladmi pre cestovný ruch spomenúť aj ďalšie zaujímavosti pre potenciálnych návštevníkov Beluše. Patrí medzi ne Rohatá skala, ďalej oblasť Podmalenica, ktorá disponuje prírodnými krásami a podmienkami vhodnými pre turistiku i cykloturistiku, ako aj minerálne pramene v Beluškých Slatinách, ktoré majú potenciál pre obnovenie kúpeľníctva v tejto lokalite. Ide totiž o sírny minerálny prameň, ktorý priamo vyviera v Beluškých Slatinách. V smere Beluša- Mojtín pri kameňolome vyteká pramenistá pitná voda. Prírodné žriedla sú obľúbeným cieľom turistov.

Na území obce sa tiež nachádza viac ako 250 chát, jeden kláštor, niekoľko hotelov a motelov poskytujúcich ubytovanie pre návštevníkov Beluškých Slatín.

V lokalitách Hradište I/II/III boli tiež objavené náleziská lužickej kultúry.



A. III ZHODNOTENIE SÚČASNÉHO STAVU ÚZEMIA

13 SWOT analýza a syntéza jej výsledkov

SWOT analýza (Strong points, Weak points, Opportunities, Threats) kompletizuje a zoraďuje vnútorné silné a slabé stránky, vonkajšie príležitosti a ohrozenia podľa dôležitosti. SWOT analýza je východiskom pre formulovanie stratégie, ktorá vznikne ako súlad medzi vnútornými vlastnosťami a vonkajším prostredím. Ide najmä o vzájomné porovnávanie vnútorných silných a slabých stránok obce a možností a ohrození, ktoré pôsobia na ďalší rozvoj územia z vonkajšieho prostredia.

Formulár č. A5 – SWOT analýza Beluše

Silné stránky	Slabé stránky
<i>Obyvateľstvo</i>	
<ul style="list-style-type: none"> ➤ priaznivá štruktúra obyvateľstva podľa ekonomickej aktivity ➤ pokles počtu uchádzačov o zamestnanie v posledných rokoch ➤ rozvinutá dobrovoľnícka činnosť občanov, bohatá spolková činnosť, aktívne občianske a športové združenia 	<ul style="list-style-type: none"> ➤ prirodzený úbytok obyvateľstva ➤ značný pokles obyvateľstva v produktívnom veku a výrazný nárast obyvateľstva v poproduktívnom veku
<i>Občianska vybavenosť a technická infraštruktúra</i>	
<ul style="list-style-type: none"> ➤ existencia materskej a základnej školy v obci ➤ prítomnosť zrekonštruovaného zdravotného strediska, stanice súkromnej záchrannej služby FALCK Záchranná a.s. ➤ existencia Zariadenia opatrovateľskej služby v obci ➤ existencia komunitného centra – denného centra – Klubu seniorov Beluša ➤ prítomnosť pobočky Slovenskej pošty ➤ široká ponuka služieb pre obyvateľov obce ➤ široká ponuka kultúrnych a športových aktivít pre obyvateľov a návštevníkov obce ➤ existencia centier voľného času a ➤ dostatočné pokrytie mobilnými operátormi ➤ realizácia separovaného zberu odpadov 	<ul style="list-style-type: none"> ➤ Rozvoj individuálnej aj hromadnej bytovej výstavby v obci je brzdený kvôli nevysporiadanému vlastníctvu pozemkov pre výstavbu IBV, HBV ➤ Nedostatočná infraštruktúra v ZOS, absencia výťahu ➤ Súčasná štruktúra zariadení sociálnej starostlivosti nereflektuje na špecifické potreby jednotlivých skupín obyvateľstva obce ➤ Budova II. stupňa základnej školy je v nevyhovujúcom stave ➤ Nedostatočná kapacita existujúcej materskej školy ➤ Telocvičňa, jediné kryté športovisko v obci, je už štvrtý rok zatvorené pre svoj havarijný stav ➤ Kultúrny dom je v nevyhovujúcom technickom a estetickom stave



	<ul style="list-style-type: none"> ➤ Centrum obce Beluša je zastarané, v nevyhovujúcom technickom a estetickom stave, v obci absentuje tribúna pre kultúrne podujatia ➤ nevyhovujúci stav sakrálnych pamiatok v obci ➤ Príležitosti pre rozvoj podnikateľských aktivít v obci sú brzdené kvôli nedostatku lokalít pripravených na budovanie priemyselných závodov, príslušná technická a dopravná infraštruktúra k závodom je nedostatočná ➤ neúplná plynofikácia obce ➤ nekompletná vodovodná sieť v obci ➤ nekompletné vybudovaná kanalizačná sieť
<i>Samospráva</i>	
<ul style="list-style-type: none"> ➤ vyrovnané hospodárenie obce bez dlhov ➤ aktívna samospráva v snahe o získanie a využívanie externých finančných zdrojov – ako sú štátne dotácie, finančné zdroje EÚ a i. 	<ul style="list-style-type: none"> ➤ Obecný úrad nedisponuje adekvátnym technologickým vybavením, IKT technológie nachádzajúce sa na obecnom úrade sú zastarané, obec poskytuje len málo on-line služieb ➤ Zamestnanci obecného úradu nedisponujú dostatočnými jazykovými zručnosťami
<i>Poloha a doprava</i>	
<ul style="list-style-type: none"> ➤ výhodná dopravná poloha vzhľadom na slovenské i medzinárodné dopravné komunikácie ➤ primeraná cestná aj železničná dostupnosť z obce do centier regionálneho významu (Púchov) a nadregionálneho významu (Trenčín) ➤ lokalizácia v doline príjemného horského prostredia 	<ul style="list-style-type: none"> ➤ nevyhovujúci technický stav viacerých miestnych dopravných komunikácií 3. a 4. triedy ➤ absencia chodníkov pre peších pozdĺž niektorých miestnych komunikácií ➤ absencia, resp. nepostačujúca technologická kvalita verejného osvetlenia na niektorých miestach v obci ➤ absencia cyklotrás, nevyhovujúci technický stav existujúcich cyklotrás
<i>Prírodné podmienky, využitie územia a cestovný ruch</i>	
<ul style="list-style-type: none"> ➤ nízky podiel zastavaných plôch na celkovej výmere územia ➤ pestré druhové zastúpenie fauny 	<ul style="list-style-type: none"> ➤ prítomnosť prevádzok, ktoré môžu svojou činnosťou poškodzovať životné prostredie



<ul style="list-style-type: none"> a flóry ➤ výskyt vzácnych spoločenstiev fauny, flóry (napr. orchidey) ➤ prítomnosť Chránenej krajiny oblasti Strážovské vrchy 	<ul style="list-style-type: none"> ➤ pôvodná kúpeľná lokalita Belušké Slatiny s výdatnými prameňmi minerálnych vôd v súčasnosti chátra a nie je využitý jej potenciál
Príležitosti	Ohrozenia
<ul style="list-style-type: none"> ➤ odstraňovanie administratívnych bariér podnikania a zlepšovanie podnikateľského prostredia ➤ maximálne získavanie a využívanie externých finančných zdrojov ➤ rozvoj spolupráce v širšom regióne s osobitným zreteľom na medzinárodnú spoluprácu ➤ zvýšený záujem o voľnočasové aktivity v prírode (turistika, beh, cyklistika, plávanie) ➤ výhodná poloha obce, výstavba mostu cez Váh a priame spojenie Beluše s Lednickými Rovnami ➤ rozvoj turizmu vďaka CHKO Strážovské vrchy 	<ul style="list-style-type: none"> ➤ migračný aj celkový úbytok obyvateľov ➤ legislatívne a administratívne bariéry, ktoré obmedzujú rozvoj podnikania ➤ nezáujem investorov o podnikanie v území ➤ neúspešnosť projektových zámerov ➤ presun kompetencií na samosprávy bez adekvátneho presunu finančných zdrojov ➤ Rozšírenie ťažobnej činnosti v lome – negatívny dopad na životné prostredie, rozvoj turizmu, cestovného ruchu

14 Hlavné disparity a faktory rozvoja

Zo SWOT analýzy sa na základe najvýznamnejších silných stránok a príležitostí určujú hlavné faktory rozvoja, zo slabých stránok a ohrození naopak vyplývajú kľúčové disparity na skúmanom území. Určenie kľúčových disparít a hlavných faktorov rozvoja je nevyhnutné pre zabezpečenie čo najvyššej adresnosti programu hospodárskeho rozvoja a sociálneho rozvoja a sú rozhodujúce pri definovaní stratégie a formulovaní programovej štruktúry.

Hlavné faktory rozvoja	Hlavné disparity
<ul style="list-style-type: none"> ➤ priaznivá štruktúra obyvateľstva podľa ekonomickej aktivity ➤ pokles počtu uchádzačov o zamestnanie v posledných rokoch ➤ rozvinutá dobrovoľnícka činnosť občanov, bohatá spolková činnosť, aktívne občianske a športové združenia ➤ aktívna samospráva obce v snahe o získanie a využívanie externých finančných zdrojov ➤ výhodná dopravná poloha vzhľadom na slovenské i medzinárodné dopravné komunikácie ➤ primeraná cestná aj železničná 	<ul style="list-style-type: none"> ➤ prirodzený, migračný aj celkový úbytok obyvateľstva ➤ celkové starnutie obyvateľstva (pokles podielu obyvateľstva v predproduktívnom a produktívnom veku, nárast obyvateľstva v poproduktívnom veku) ➤ neúplná plynofikácia obce ➤ nekompletná vodovodná sieť v obci ➤ nekompletné vybudovaná kanalizačná sieť ➤ malé využívanie možností na rozvoj cestovného ruchu v obci ➤ pôvodná kúpeľná lokalita Belušké Slatiny s výdatnými prameňmi



dostupnosť z obce do sídelných centier ➤ výskyt vzácných spoločenstiev fauny, flóry a prítomnosť chránenej krajinej oblasti	minerálnych vôd v súčasnosti chátra a nie je využitý jej potenciál
--	--

Odhad budúceho možného vývoja obce

Budúci vývoj obce závisí predovšetkým od aktívneho prístupu samosprávy pri riešení problémov a navrhovaní stratégie rozvoja. Predstavitelia samosprávy sa pokúsia v plnej miere vyvinúť snahy o to, aby ich rozvojové plány uspeli a obec sa sústredila najmä na elimináciu kľúčových disparít, ako aj na využitie najvýznamnejších faktorov rozvoja. Do budúcnosti predpokladáme pri správnom využití tohto potenciálu zastavenie úbytku obyvateľstva a nástup prirodzeného i migračného prírastku, rozvoj služieb, občianskej a technickej vybavenosti s ohľadom na životné prostredie, rozvoj výstavby IBV, HBV, vznik priemyselného parku

Takýto vývoj počítá s využívaním finančných prostriedkov z vonkajších zdrojov, ako aj s využitím endogénneho potenciálu obce samotnej.

STEEP analýza

Okrem metódy SWOT, ktorá hodnotí vonkajšie a vnútorné faktory a na ich základe formuluje hlavné disparity a faktory rozvoja, sa v praxi používa aj STEEP analýza. Táto metóda hodnotí iba vonkajšie faktory (faktory globálneho prostredia) v týchto segmentoch: sociálne, technologické, ekonomické, ekologické, politické faktory a faktory hodnôt obyvateľstva, pracovníkov samosprávy, podnikateľov v obci a ďalších zúčastnených strán. V prípade Beluše boli identifikované nasledujúce faktory globálneho prostredia, ktoré ovplyvňujú budúci rozvoj obce.

Formulár č. A 6 - STEEP analýza (analýza externého prostredia)

Sociálne	Technologické	Ekonomické	Ekologické	Politické	Hodnoty
Zmeny populácie (prirodzený a migračný prírastok/úbytok)	Úroveň technológie poskytovateľa	Finančné zdroje rozpočtu (napr. dane)	Dopad aktivít obyvateľstva, samosprávy a podnikateľov v MČ na ŽP	Politika vlády v oblasti samosprávy	Tímová spolupráca – ochota obyvateľov konštruktívne sa zapájať do vecí verejných
Zmeny postojov a správania obyvateľov	Dostupná technológia a využívaná technológia na OÚ	Výdavky plánované pri rozpočtovaní	Udržateľnosť, možnosti obnovy a tvorby ŽP	Legislatíva EÚ, národná legislatíva	Ochota pracovníkov samosprávy a ďalších relevantných úradov brať do úvahy návrhy občanov a spolupracovať s nimi
Zvyšovanie vzdelanostnej	Technológia využívaná	Náhle nevyhnutné	Politika ŽP, recyklácia,	Zmena vlády ako výsledok	Organizačná kultúra



úrovne obyvateľstva	obyvateľmi, podnikateľmi	a neplánované výdavky	nakladanie s odpadmi, energetická efektívnosť	parlamentných volieb	
Životný štýl obyvateľstva	Kontakt s obyvateľmi prostredníctvom technológie	Príchod nových podnikateľov do MČ	Podpora tvorby a ochrany ŽP zo strany samosprávy, vlády SR a EÚ	Zmena obecného zastupiteľstva ako výsledok komunálnych volieb	Osobné hodnoty obyvateľov, pracovníkov samosprávy, podnikateľov v MČ

ČASŤ B – STRATEGICKÁ ČASŤ

17 Vízia územia

Vízia Beluše (S 1) predstavuje zhrnutie budúcej predstavy o obci, ktorá by sa mala dosiahnuť rozvojovými zámermi definovanými v stratégii rozvoja.

Hlavným cieľom strategickej vízie je poskytnúť smer pre strategické plánovanie, ako aj pre implementáciu navrhnutých opatrení. Vízia tiež vykresľuje želanú budúcnosť tým, ktorí v obci žijú, pracujú, študujú, navštevujú ju, či v nej podnikajú, alebo ktorí v nej plánujú investovať. Súčasne strategické plánovanie a strategická vízia predstavujú dohovor medzi lokálnymi lídrami na prioritách budúceho rozvoja. Toto poslanie strategickej vízie sa najlepšie naplní vtedy, keď je jej obsah stručný, výrečný a pôsobivý v najširšom zmysle slova. Okrem motivácie má vízia aj marketingový, respektíve propagačný účel. Predáva daný región/lokalitu, predáva úsilie svojej komunity čeliť aktuálnym trendom a vytvárať lepšie podmienky pre regionálny rozvoj. Propaguje obec vo svete, na úradoch a medzi partnermi, ale rovnaký význam má aj vnútorná propagácia, keďže zabezpečuje usporiadanie, identitu a spoločný účel činnosti rozvoja.

S 1 VÍZIA

SPOLUPRÁCA OBCE BELUŠA, JEJ OBYVATEĽOV A PODNIKATEĽOV PRINÁŠA VZÁJOMNÝ PROSPECH. VĎAKA ICH SPOLUPRÁCI SA OBEC STÁVA ATRAKTÍVNOU PRE OBYVATEĽOV, NÁVŠTEVNÍKOV I INVESTOROV. ROZVINUTÉ SLUŽBY A CESTNÁ SIEŤ PODPORUJÚ HOSPODÁRSKY ROZVOJ. ROZVINUTÁ SOCIÁLNA A OBČIANSKA INFRAŠTRUKTÚRA V OBCI, ROZVINUTÉ MIESTNE PODNIKANIE, VYSOKÁ ŠPORTOVÁ, KULTÚRNA A DUCHOVNÁ ÚROVEŇ OBYVATEĽOV, VYSOKÁ OCHRANA ŽIVOTNÉHO PROSTREDIA, AKO AJ VYUŽÍVANIE KULTÚRNEHO, HISTORICKÉHO A PRÍRODNÉHO DEDIČSTVA OBCE SPOLU ZABEZPEČUJÚ VYSOKÚ KVALITU ŽIVOTA OBYVATEĽOV OBCE A JEJ NÁVŠTEVNÍKOV. OBEC PRUŽNE REAGUJE NA VÝZVY ĎALŠÍCH ROKOV.



18 Zhodnotenie výsledkov dotazníkového prieskumu názorov obyvateľov

On-line dotazník pre obyvateľov bol zverejnený na internetovej stránke obce, dotazník pre organizácie pôsobiace v obci bol poslaný týmito organizáciami prostredníctvom e-mailu. Informáciu o možnosti pripomienkovať alebo vyjadriť sa získali občania aj prostredníctvom článku v miestnych novinách Belušan – Noviny občanov obce Beluša.

Dotazník pre obyvateľov vyplnilo 31 obyvateľov, z toho 18 mužov a 13 žien. Pri vyplňaní dotazníka boli najaktívnejší obyvatelia vo veku 30 – 39 rokov (15 obyvateľov) a najmenej aktívni boli obyvatelia vo veku 65 a viac rokov (žiaden obyvateľ sa nezúčastnil dotazníkového prieskumu). 17 respondentov (54,8%) je spokojných s bývaním v obci, 83,9% respondentov hodnotí rozvoj a napredovanie obce v posledných piatich rokoch pozitívne.

Čo sa týka hodnotenia jednotlivých oblastí rozvoja obce, len jeden respondent považuje svoju obec za veľmi atraktívnu z hľadiska úrovne rekreačných služieb a možností oddychu. Najväčšie podiely respondentov (29%) považujú túto oblasť za „ani atraktívnu, ani neatraktívnu“, rovnaký počet respondentov ju považuje za „čistočne neatraktívnu“. Z hľadiska služieb pre turistov považuje najviac respondentov Belušu (35,5%) za „ani atraktívnu ani neatraktívnu“. Rovnaké ukazovatele platia aj pre kvalitu ciest, ulíc a chodníkov – najväčší podiel (35,5%) považuje z tohto hľadiska svoju obec za „ani atraktívnu ani neatraktívnu“. 48,4% respondentov považuje Belušu za „čistočne atraktívnu“ z hľadiska stavu historických a kultúrnych pamiatok a 41,9% respondentov ju tiež považuje za „čistočne atraktívnu“ v oblasti kvality životného prostredia.

Pri otázke „Najväčšie nedostatky obce vidíte v nasledovných oblastiach“ uviedol najväčší počet (18) respondentov kategóriu „Cestovný ruch“, za ktorou z hľadiska početnosti (10 respondentov) nasledovala kategória „Technická infraštruktúra (telekomunikácie a internet, energie, voda, kanalizácia...)“. Najčastejšími zdôvodneniami výberu týchto hlavných nedostatkov obce bol výpadok príjmu z CR z dôvodu nevyužitia potenciálu Belušských Slatín, potreba rozvíjať Belušské Slatiny ako oblasť rekreačno-oddychovú, nevyužitý prírodný potenciál územia – krásna príroda a výborné prírodné zdroje, neexistujúca kanalizácia v celej obci. Rovnako sa viacerí respondenti sťažovali na absenciu chodníkov pre peších a zlý stav miestnych ciest.

Respondenti by podľa ich slov privítali podporu rozvoja cestovného ruchu, rekonštrukciu miestnych komunikácií, ochranu prírody a životného prostredia, ako aj rozšírenie existujúcich kultúrnych podujatí a zavedenie nových.

Čo sa týka dotazníka pre organizácie pôsobiace v obci, tento vyplnilo 6 organizácií, a to Materské centrum Papučka, Strážovská stopa, Základná organizácia Slovenského zväzu záhradkárov v Beluši č.1, Klub seniorov a DHZ Beluša. Všetkých 6 organizácií zhodne hodnotí rozvoj obce za posledných 5 rokov pozitívne a rovnako ako väčšina respondentov spomedzi obyvateľov obce vidia aj predstavitelia organizácií najväčšie nedostatky obce v oblasti cestovného ruchu. V rámci návrhov konkrétnych projektov, ktoré by sa mali podľa nich v obci zrealizovať, uvideli predstavitelia organizácií zriadenie informačného strediska, vybudovanie amfiteátra na usporiadanie kultúrnych podujatí, zapojenie mladých ľudí do diania v obci - kultúra, športové kluby, záujmové krúžky. Oceňujú tiež pozitívny prístup



p. starostu z hľadiska rozvoja obce a spolupráce s jednotlivými organizáciami a inštitúciami v obci.

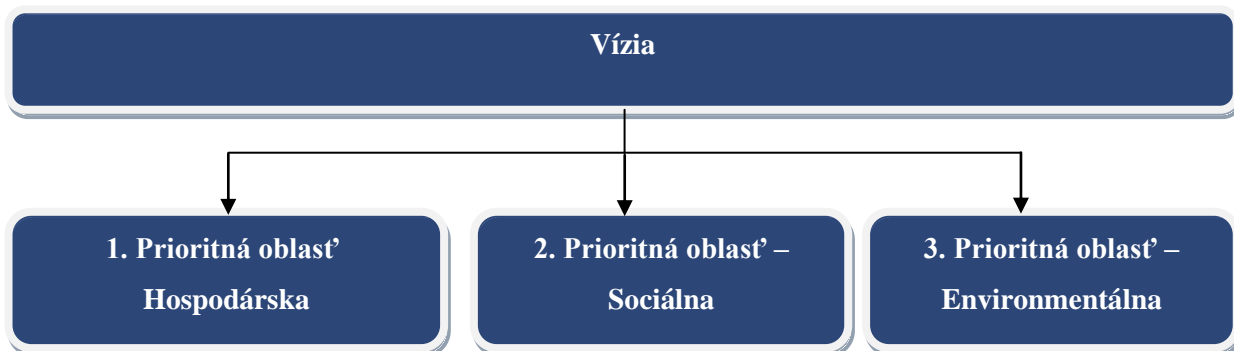
Mnohé z vyššie uvedených postrehov a návrhov sú zaradené v plánovaných strategických opatreniach a aktivitách bližšie definovaných v nasledujúcich kapitolách.

Štatistické zobrazenie odpovedí od respondentov je uvedené v prílohe tohto dokumentu.

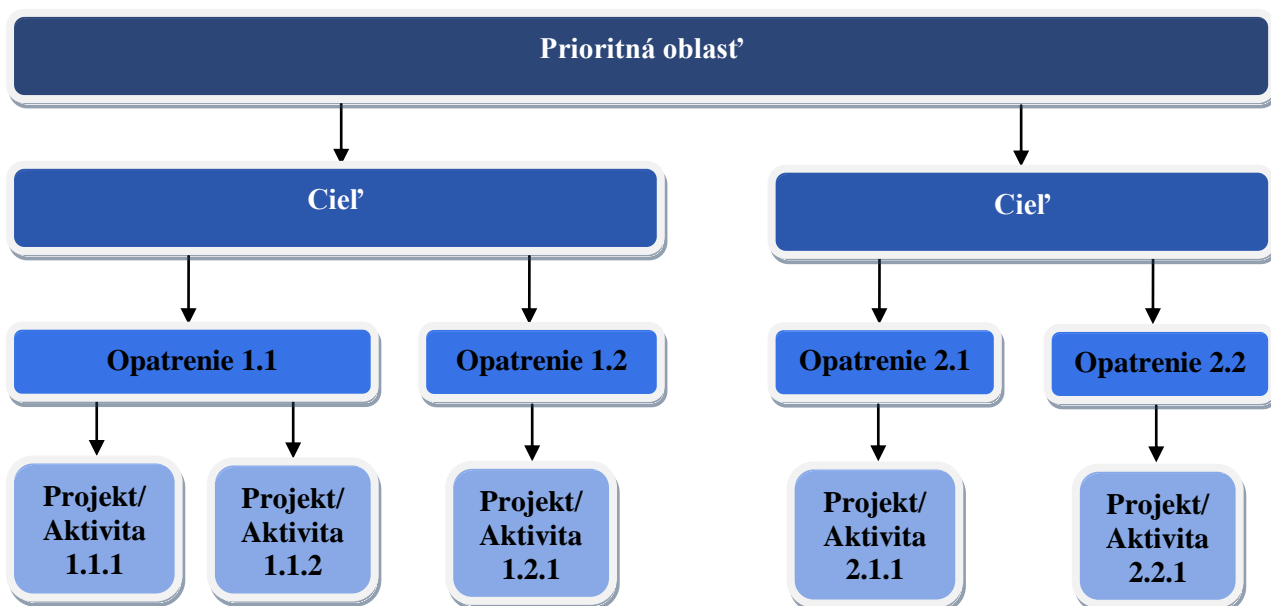
19 Návrh stratégie rozvoja Beluše

V súlade s platnou metodikou pre spracovanie PHRSR boli určené tri prioritné (kľúčové) oblasti rozvoja – Hospodárska, Sociálna a Environmentálna oblasť, ktoré spolu prispievajú k dosiahnutiu vyššie uvedenej výzvy (graf č. 10). V rámci každej z nich boli následne definované jednotlivé strategické ciele, ako aj konkrétne opatrenia slúžiace na naplnenie týchto cieľov (tab. č. S 2a – S 2c). Ciele a opatrenia boli zvolené v záujme dosiahnutia vyváženého trvalo udržateľného rozvoja územia, pri rešpektovaní princípov regionálnej politiky a so zohľadnením vnútorných špecifik obce. Farebné rozlíšenie v tab. S 2a – S 2c zodpovedá príslušnosti jednotlivých opatrení k daným cieľom.

Graf č. 10 Schematické znázornenie vzťahu vízie a prioritných oblastí



Graf č. 11 Schematické znázornenie vzájomného vzťahu prioritných oblastí, cieľov, opatrení a aktivít



Tab. č. S 2a Tabuľka strategických cieľov a opatrení v rámci Hospodárskej oblasti

V í z i a				
1. Prioritná oblasť – Hospodárska				
Cieľ	Cieľ			Cieľ
Vytvorenie komplexnej dopravnej infraštruktúry a dobudovanie technickej infraštruktúry v obci	Podpora rozvoja cestovného ruchu na regionálnej úrovni a ochrana pamiatok v obci			Zvýšenie efektívnosti a kvality fungovania miestnej správy a informovania občanov v obci
Opatrenie 1.1 Rekonštrukcia komunikácií 3 a 4. triedy, ktoré sú v správe obce	Opatrenie 1.2 Budovanie chodníkov pre peších	Opatrenie 1.3 Dobudovanie osvetlenia v obci	Opatrenie 1.4 Regenerácia Beluškých Slatín	Opatrenie 1.5 Riešenie infraštruktúry cyklistickej dopravy
			Opatrenie 1.6 Rekonštrukcia sakrálnych pamiatok v obci	Opatrenie 1.7 Zvýšenie technického vybavenia obecného úradu v oblasti IKT a zabezpečenie on-line služieb
				Opatrenie 1.8 Zabezpečenie ďalšieho vzdelávania zamestnancov obecného úradu
				Opatrenie 1.9 Rozširovanie vhodných lokalít pre podnikateľské aktivity

Tab. č. S 2b Tabuľka strategických cieľov a opatrení v rámci Sociálnej oblasti

V í z i a				
2. Prioritná oblasť – Sociálna				
Cieľ	Cieľ			Cieľ
Rozvoj bytovej výstavby v obci	Zlepšenie kvality a kapacity predškolských a školských zariadení			Podpora voľnočasových aktivít obyvateľov
Opatrenie 2.1 Rozširovanie vhodných lokalít pre výstavbu IBV a HBV	Opatrenie 2.2 Rekonštrukcia existujúcich zariadení sociálnych služieb	Opatrenie 2.3 Podpora transformácie niektorých zariadení sociálnej starostlivosti	Opatrenie 2.4 Rekonštrukcia budovy II. stupňa základnej školy	Opatrenie 2.5 Prístavba k budove materskej školy
			Opatrenie 2.6 Rekonštrukcia telocvične	Opatrenie 2.7 Rekonštrukcia kultúrneho domu
				Opatrenie 2.8 Revitalizácia centra obce Beluša

Tab. č. S 2c Tabuľka strategických cieľov a opatrení v rámci Environmentálnej oblasti

Vízia			
3. Prioritná oblasť – Environmentálna			
Cieľ Dobudovanie technickej infraštruktúry v obci		Cieľ Revitalizácia a udržiavanie životného prostredia v obci	Cieľ Zvýšenie efektivity odpadového hospodárstva v obci
Opatrenie 3.1 Dobudovanie kanalizačnej siete	Opatrenie 3.2 Dobudovanie vodovodnej siete	Opatrenie 3.3 Revitalizácia a udržiavanie zelene v obci	Opatrenie 3.4 Zvýšenie úrovne zberu a zhodnocovania biologicky rozložiteľných komunálnych odpadov v obci

ČASŤ C – PROGRAMOVÁ ČASŤ

Programová časť PHRSR Beluše pozostáva z definície a popisu pripravovaných opatrení a aktivít, ktoré budú slúžiť ako podklad pre realizačnú a finančnú časť rozvojovej stratégie na obdobie rokov 2015 až 2020. V nasledujúcich tabuľkách (P 1a – P 1c) sa nachádzajú zoznamy konkrétnych aktivít prislúchajúcich k jednotlivým opatreniam, pričom farebné odlišenie predstavuje príslušnosť opatrení a aktivít k cieľom definovaným v strategickej časti (tab. č. S 2a – S 2c).

Tab. č. P 1a – Tabuľka opatrení, projektov a aktivít v rámci Hospodárskej oblasti

Opatrenie	Projekt/Aktivita	Prioritná oblasť
Opatrenie 1.1 – Rekonštrukcia komunikácií 3 a 4. triedy, ktoré sú v správe obce	Aktivita 1.1.1 – Rekonštrukcia komunikácií do častí Podmalenica, Rybníky	Hospodárska – dopravná infraštruktúra
Opatrenie 1.2 – Budovanie chodníkov pre peších	Aktivita 1.2.1 – Budovanie chodníkov pre peších pozdĺž ulíc Trenčianska, Slatinská a Sládkovičova	Hospodárska – dopravná infraštruktúra
Opatrenie 1.3 – Dobudovanie osvetlenia v obci	Aktivita 1.3.1 – Doplnenie a zmodernizovanie osvetlenia v časti Hloža, Podhorie, Náklie a Zavažská	Hospodárska – technická infraštruktúra
Opatrenie 1.4 – Regenerácia Beluškých Slatín	Aktivita 1.4.1 – Regenerácia a obnovenie pôvodnej kúpeľnej funkcie Beluškých Slatín	Hospodárska – podpora rozvoja cestovného ruchu na regionálnej úrovni a ochrana pamiatok v obci
Opatrenie 1.5 – Riešenie infraštruktúry cyklistickej	Aktivita 1.5.1 – Budovanie cyklotrás popri Vážskej	Hospodárska – podpora rozvoja cestovného ruchu na



dopravy	magistrále, cyklochodníkov v Strážovských vrchoch	regionálnej úrovni a ochrana pamiatok v obci
Opatrenie 1.6 – Rekonštrukcia sakrálnych pamiatok v obci	Aktivita 1.6.1 – Obnova historických sakrálnych pamiatok	Hospodárska – podpora rozvoja cestovného ruchu na regionálnej úrovni a ochrana pamiatok v obci
Opatrenie 1.7 – Zvýšenie technického vybavenia obecného úradu v oblasti IKT a zabezpečenie on-line služieb	Aktivita 1.7.1 – Nákup a inštalácia moderných IKT technológií, nákup potrebných softvérov umožňujúcich rozšírenie on-line služieb	Hospodárska – efektívnosť fungovania miestnej správy
Opatrenie 1.8 – Zabezpečenie ďalšieho vzdelávania zamestnancov obecného úradu	Aktivita 1.8.1 – Organizovanie vzdelávacích kurzov pre zamestnancov obecného úradu v oblasti cudzích jazykov	Hospodárska – efektívnosť fungovania miestnej správy
Opatrenie 1.9 – Rozširovanie vhodných lokalít pre podnikateľské aktivity	Aktivita 1.9.1 – Výber a rozširovanie vhodných lokalít pre výstavbu priemyselných závodov a budovanie príslušnej technickej a dopravnej infraštruktúry k závodom	Hospodárska – podpora podnikateľských aktivít v obci

Tab. č. P 1b – Tabuľka opatrení, projektov a aktivít v rámci Sociálnej oblasti

Opatrenie	Projekt/Aktivita	Prioritná oblasť
Opatrenie 2.1 – Rozširovanie vhodných lokalít pre výstavbu IBV a HBV	Aktivita 2.1. 1 – Výber a úprava lokalít vhodných pre výstavbu IBV a HBV, majetkoprávne vysporiadanie pozemkov	Sociálna – rozvoj bytovej výstavby v obci
Opatrenie 2.2 – Rekonštrukcia existujúcich zariadení sociálnych služieb	Aktivita 2.2.1 – Modernizácia infraštruktúry v existujúcich zariadeniach sociálnych služieb (vybudovanie výťahu v ZOS), rozšírenie kapacity zariadenia	Sociálna – podpora sociálnej starostlivosti o obyvateľov v obci
Opatrenie 2.3 – Podpora transformácie niektorých zariadení sociálnej starostlivosti	Aktivita 2.3.1 – Podpora transformácie niektorých zariadení sociálnej starostlivosti na integrované komunitné a menšie centrá sociálnych služieb pre jednotlivé skupiny obyvateľstva	Sociálna – podpora sociálnej starostlivosti o obyvateľov v obci
Opatrenie 2.4 – Rekonštrukcia budovy II. stupňa základnej školy	Aktivita 2.4.1 – Rekonštrukcia budovy II. stupňa základnej školy	Sociálna – zlepšenie kvality a kapacity predškolských a školských zariadení
Opatrenie 2.5 – Prístavba k budove materskej školy	Aktivita 2.5.1 – Prístavba k budove materskej školy	Sociálna – zlepšenie kvality a kapacity predškolských a školských zariadení
Opatrenie 2.6 – Rekonštrukcia telocvične	Aktivita 2.6.1 – Rekonštrukcia telocvične	Sociálna – zlepšenie kvality a kapacity predškolských a školských zariadení
Opatrenie 2.7 – Rekonštrukcia kultúrneho domu	Aktivita 2.7.1 – Rekonštrukcia kultúrneho domu	Sociálna – podpora voľnočasových aktivít obyvateľov
Opatrenie 2.8 – Revitalizácia	Aktivita 2.8.1 – Revitalizácia verejného priestranstva v centre	Sociálna – podpora voľnočasových aktivít



centra obce Beluša	obce	obyvateľov
--------------------	------	------------

Tab. č. P 1c – Tabuľka opatrení, projektov a aktivít v rámci Environmentálnej oblasti

Opatrenie	Projekt/Aktivita	Prioritná oblasť
Opatrenie 3.1 – Dobudovanie kanalizačnej siete	Aktivita 3.1.1 – Dobudovanie kanalizačnej siete	Environmentálna – technická infraštruktúra
Opatrenie 3.2 – Dobudovanie vodovodnej siete	Aktivita 3.2.1 – Dobudovanie vodovodnej siete	Environmentálna – technická infraštruktúra
Opatrenie 3.3 – Revitalizácia a udržiavanie zelene v obci	Aktivita 3.3.1 – Revitalizovať a udržiavať sprievodnú zeleň komunikácií a brehové porasty pozdĺž vodných tokov	Environmentálna – revitalizácia a udržiavanie životného prostredia v obci
Opatrenie 3.4 Zvýšenie úrovne zberu a zhodnocovania biologicky rozložiteľných komunálnych odpadov v obci	Aktivita 3.4.1 – Zvýšiť úroveň zberu a zhodnocovania BRKO pomocou zvýšenia kapacity kompostovísk v obci a obstaraním vhodnej technológie.	Environmentálna – zvýšenie efektivity odpadového hospodárstva

Tabuľka č. P 2 - Tabuľka ukazovateľov výsledkov, dopadov

Typ ukazovateľa	Názov ukazovateľa	Definícia	Informačný zdroj	Merná jednotka	Východisková hodnota/Rok	Cieľová hodnota/Rok	
					2015	2017	2020
1. PRIORITNÁ OBLASŤ – Hospodárska							
OPATRENIE 1.1 – Rekonštrukcia komunikácií 3 a 4. triedy, ktoré sú v správe obce							
Hlavné ukazovatele: Výstupu výsledku dopadu	Dĺžka rekonštruovaných komunikácií	Výsledok	Projektová dokumentácia	m	0		-
	Dĺžka udržiavaných a ďalej rekonštruovaných komunikácií	Dopad	Projektová dokumentácia	m	-		
OPATRENIE 1.2 – Budovanie chodníkov pre peších							
Hlavné ukazovatele: Výstupu výsledku dopadu	Dĺžka novovybudovaných chodníkov	Výsledok	Projektová dokumentácia	m	0	2700	-
	Dĺžka ďalej budovaných chodníkov	Dopad	Projektová dokumentácia	m	-	2700	3200
OPATRENIE 1.3 – Dobudovanie osvetlenia v obci							
Hlavné ukazovatele: Výstupu výsledku	Počet zakúpených a inštalovaných prvkov verejného osvetlenia	Výsledok	Projektová dokumentácia	Počet	0	170	-



dopadu	Počet prvkov osvetlenia v rámci jeho ďalšieho rozširovania	Dopad	Projektová dokumentácia	Počet	-	170	230
OPATRENIE 1.4 – Regenerácia Beluškých Slatín							
Hlavné ukazovatele: Výstupu výsledku dopadu	Plocha regenerovaného územia	Výsledok	Projektová dokumentácia	m ²	0		-
	Plocha udržiavaného a ďalej regenerovaného územia	Dopad	Projektová dokumentácia	m ²	-		
	Počet ľudí využívajúcich oddychovú zónu Beluškých Slatín za rok	Dopad	Kvalifikovaný odhad na základe informácií obecného úradu	Počet	-		
OPATRENIE 1.5 – Riešenie infraštruktúry cyklistickej dopravy							
Hlavné ukazovatele: Výstupu výsledku dopadu	Dĺžka vybudovaných cyklotrás	Výsledok	Projektová dokumentácia	m	0	124 600	-
	Dĺžka udržiavaných a ďalej budovaných cyklotrás	Dopad	Projektová dokumentácia	m	-	124 600	
OPATRENIE 1.6 – Rekonštrukcia sakrálnych pamiatok v obci							
Hlavné ukazovatele: Výstupu výsledku dopadu	Plocha rekonštruovaných sakrálnych pamiatok	Výsledok	Projektová dokumentácia	m ²	0	560	-
	Plocha udržiavaných a ďalej rekonštruovaných sakrálnych pamiatok	Dopad	Projektová dokumentácia	m ²	-	560	
OPATRENIE 1.7 – Zvýšenie technického vybavenia obecného úradu v oblasti IKT a zabezpečenie on-line služieb							
Hlavné ukazovatele: Výstupu výsledku dopadu	Počet novej techniky v oblasti IKT	Výsledok	Interná evidencia obecného úradu	Počet	0		-
	Počet zamestnancov úradu využívajúcich novú techniku	Dopad	Interná evidencia obecného úradu	Počet	-		



	Počet on-line služieb	Výsledok	Interná evidencia obecného úradu	Počet	0		-
	Počet ľudí využívajúcich on-line služby za mesiac	Dopad	Interná evidencia obecného úradu	Počet	-		
OPATRENIE 1.8 – Zabezpečenie ďalšieho vzdelávania zamestnancov obecného úradu							
Hlavné ukazovatele: Výstupu výsledku dopadu	Počet dní kurzov cudzích jazykov pre zamestnancov za rok	Výsledok	Interná evidencia obecného úradu	Počet	0		-
	Počet dní ďalej organizovaných kurzov pre zamestnancov za rok	Dopad	Interná evidencia obecného úradu	Počet	-		
	Počet zamestnancov zúčastnených na kurzoch za rok	Dopad	Interná evidencia obecného úradu	Počet	-		
OPATRENIE 1.9 – Rozširovanie vhodných lokalít pre podnikateľské aktivity							
Hlavné ukazovatele: Výstupu výsledku dopadu	Plocha pripravených lokalít pre výstavbu priemyselných závodov	Výsledok	Projektová dokumentácia	m ²	0		-
	Dĺžka vybudovanej príslušnej technickej a dopravnej infraštruktúry k závodom	Výsledok	Projektová dokumentácia	m	0		-
	Plocha udržiavaných a ďalej pripravovaných lokalít pre výstavbu závodov	Dopad	Projektová dokumentácia	m ²	-		
	Dĺžka udržiavanej príslušnej technickej a dopravnej infraštruktúry k závodom	Dopad	Projektová dokumentácia	m	-		



Typ ukazovateľa	Názov ukazovateľa	Definícia	Informačný zdroj	Merná jednotka	Východisková hodnota/Rok	Cieľová hodnota/Rok	
					2015	2017	2020
2. PRIORITNÁ OBLASŤ – Sociálna							
OPATRENIE 2.1 – Rozširovanie vhodných lokalít pre výstavbu IBV a HBV							
Hlavné ukazovatele: Výstupu výsledku dopadu	Plocha pripravených lokalít pre výstavbu IBV a HBV	Výsledok	Projektová dokumentácia	m ²	0		-
	Plocha udržiavaných a ďalej pripravovaných lokalít pre výstavbu IBV a HBV	Dopad	Projektová dokumentácia	m ²	-		
OPATRENIE 2.2 – Rekonštrukcia existujúcich zariadení sociálnych služieb							
Hlavné ukazovatele: Výstupu výsledku dopadu	Počet zakúpených a sprevádzkových výťahov v ZOS	Výsledok	Interná evidencia ZOS	Počet	0	1	-
	Počet ďalších modernizovaných zariadení technickej infraštruktúry v ZOS	Dopad	Interná evidencia ZOS	Počet	-	1	
OPATRENIE 2.3 – Podpora transformácie niektorých zariadení sociálnej starostlivosti							
Hlavné ukazovatele: Výstupu výsledku dopadu	Počet transformovaných zariadení sociálnej starostlivosti	Výsledok	Interná evidencia obecného úradu	Počet	0		-
	Počet udržiavaných, ďalej transformovaných a modernizovaných zariadení sociálnej starostlivosti	Dopad	Interná evidencia obecného úradu	Počet	-		
	Počet ľudí využívajúcich transformované zariadenia sociálnej starostlivosti	Dopad	Interná evidencia ZOS	Počet	-		



OPATRENIE 2.4 – Rekonštrukcia budovy II. stupňa základnej školy							
Hlavné ukazovatele: Výstupu výsledku dopadu	Plocha rekonštruovanej budovy	Výsledok	Projektová dokumentácia	m ²	0		-
	Plocha udržiavanej a ďalej rekonštruovanej budovy	Dopad	Projektová dokumentácia	m ²	0		
	Počet žiakov navštevujúcich rekonštruovaný II. stupeň ZŠ	Dopad	Interná evidencia ZŠ	Počet	0		
OPATRENIE 2.5 – Prístavba k budove materskej školy							
Hlavné ukazovatele: Výstupu výsledku dopadu	Plocha vybudovanej prístavby	Výsledok	Projektová dokumentácia	m ²	0		-
	Plocha udržiavanej a ďalej budovanej prístavby	Dopad	Projektová dokumentácia	m ²	-		
	Počet detí navštevujúcich rozšírenú materskú školu	Dopad	Interná evidencia MŠ	Počet	-		
OPATRENIE 2.6 – Rekonštrukcia telocvične							
Hlavné ukazovatele: Výstupu výsledku dopadu	Plocha rekonštruovanej telocvične	Výsledok	Projektová dokumentácia	m ²	0		-
	Plocha udržiavanej a ďalej rekonštruovanej telocvične	Dopad	Projektová dokumentácia	m ²	-		
	Počet obyvateľov využívajúcich rekonštruovanú telocvičňu za rok	Dopad	Interná evidencia obecného úradu	Počet	-		
OPATRENIE 2.7 – Rekonštrukcia kultúrneho domu							
Hlavné ukazovatele: Výstupu výsledku dopadu	Plocha rekonštruovaného kultúrneho domu	Výsledok	Projektová dokumentácia	m ²	0		-
	Plocha udržiavaného a ďalej rekonštruovaného kultúrneho domu	Dopad	Projektová dokumentácia	m ²	-		



	Počet ľudí využívajúcich služby kultúrneho domu	Dopad	Interná evidencia obecného úradu	Počet	-		
OPATRENIE 2.8 – Revitalizácia centra obce Beluša							
Hlavné ukazovatele: Výstupu výsledku dopadu	Plocha revitalizovaného územia	Výsledok	Projektová dokumentácia	m ²	0	10 026	-
	Plocha udržiavaného a ďalej revitalizovaného územia	Dopad	Projektová dokumentácia	m ²	-		
	Počet ľudí využívajúcich revitalizované centrum Beluše a zúčastňujúcich sa na kultúrnych akciách organizovaných na tomto území za rok	Dopad	Interná evidencia obecného úradu	Počet	-		
Typ ukazovateľa	Názov ukazovateľa	Definícia	Informačný zdroj	Merná jednotka	Východisková hodnota/Rok	Cieľová hodnota/Rok	
					2015	2017	2020
3. PRIORITNÁ OBLASŤ – Environmentálna							
OPATRENIE 3.1 – Dobudovanie kanalizačnej siete							
Hlavné ukazovatele: Výstupu výsledku dopadu	Dĺžka novo vybudovanej kanalizačnej siete	Výsledok	Projektová dokumentácia	m	0	19 010	-
	Počet ekvivalentných obyvateľov napojených na novovybudovanú kanalizačnú sieť	Dopad	Interná evidencia obecného úradu	Počet	-		
OPATRENIE 3.2 – Dobudovanie vodovodnej siete							
Hlavné ukazovatele: Výstupu výsledku dopadu	Dĺžka novo vybudovanej vodovodnej siete	Výsledok	Projektová dokumentácia	m	0	1000	-
	Počet ekvivalentných obyvateľov napojených na novovybudovanú vodovodnú sieť	Dopad	Interná evidencia obecného úradu	Počet	-		



OPATRENIE 3.3 – Revitalizácia a udržiavanie zelene v obci							
Hlavné ukazovatele: Výstupu výsledku dopadu	Plocha revitalizovanej zelene	Výsledok	Projektová dokumentácia	m ²	0	500	-
	Plocha udržiavanej a rozširovanej zelene	Dopad	Projektová dokumentácia	Počet	-		
OPATRENIE 3.4 - Zvýšenie úrovne zberu a zhodnocovania biologicky rozložiteľných komunálnych odpadov v obci							
Hlavné ukazovatele: Výstupu výsledku dopadu	Kapacita kompostoviska v obci Beluša	Výsledok	Evidencia príslušného úradu	t/r	30	100	-
	Kapacita kompostoviska v obecnej časti Podhorie	Výsledok	Evidencia príslušného úradu	t/r	50	100	-
	Produkcia vlastného kompostu	Dopad	Interná evidencia kompostoviska	t/r	0	174	-
	Množstvo zhodnoteného BRKO v obci	Dopad	Interná evidencia kompostoviska	t/r	60	200	-

Tab. č. P 3 – Formulár pre prípravu projektov

Základné údaje o projektovom zámere č. 1	
Názov projektu	Rekonštrukcia komunikácií do častí Podmalenica, Rybníky
Garant	Obec Beluša
Kontaktná osoba garanta	Mária Prekopová, Stanislav Ročiak, Ing. Igor Guliš, Ing. Juraj Hôrkový
Partneri garanta (spolupráca s ...)	
Začatie a ukončenie projektu (od do)	január – november 2018
Stav projektu pred realizáciou	Predmetné komunikácie sú v nevyhovujúcom stave
Cieľ projektu	Riešenie dopravnej infraštruktúry v obci
Výstupy	Príspevok k vytvoreniu komplexnej dopravnej infraštruktúry v obci
Užívatelia	Obyvatelia obce Návštevníci obce
Indikátory monitoringu	Dĺžka rekonštruovaných komunikácií, dĺžka udržiavaných a ďalej rekonštruovaných komunikácií
Zmluvné podmienky	Budú doplnené po podpise zmluvy ako výsledku verejného obstarávania
Riziká	Absencia vhodnej výzvy, nedostatok finančných zdrojov, kvalita dodávateľa
Poznámky	–
Realizácia projektu	



Fáza/míľnik	Súčinnosť iného odboru alebo subjektu	Termín (mesiac/rok)
Príprava projektovej dokumentácie	Externá projektová kancelária	01/2018
Vydanie stavebného povolenia	Stavebný úrad	02/2018
Spracovanie a registrácia žiadosti o NFP, zhromaždenie príloh	Externá konzultačná spoločnosť v spolupráci s internými zamestnancami OÚ	03/2018
Realizácia projektu	Externý dodávateľ	04 – 10/2018
Kolaudácia	Stavebný úrad	11/2018

Financovanie projektu

Druh výdavku	Termín (rok)	Náklady spolu (eur)	z toho verejné zdroje				z toho súkromné zdroje
			EU	SR	VÚC	Obec	
Spracovanie projektovej dokumentácie	2018						
Realizácia projektu	2018	25 000	0	0	0	25 000	0
Spolu							

Základné údaje o projektovom zámere č. 2

Názov projektu	Budovanie chodníkov pre peších pozdĺž ulíc Trenčianska, Slatinská a Sládkovičova
Garant	Obec Beluša
Kontaktná osoba garanta	Mária Prekopová, Stanislav Ročiak, Ing. Igor Guliš, Ing. Juraj Hôrkový
Partneri garanta (spolupráca s ...)	
Začatie a ukončenie projektu (od do)	február 2016 – december 2017
Stav projektu pred realizáciou	Absencia chodníkov pre peších pozdĺž Trenčianskej, Slatinskej a Sládkovičovej ulice
Cieľ projektu	Vybudovanie chodníkov pre peších pozdĺž predmetných ulíc
Výstupy	Príspevok k vytvoreniu komplexnej dopravnej infraštruktúry v obci
Užívatelia	Obyvatelia obce Návštevníci obce
Indikátory monitoringu	Dĺžka novovybudovaných chodníkov, dĺžka ďalej budovaných chodníkov
Zmluvné podmienky	Budú doplnené po podpise zmluvy ako výsledku verejného obstarávania
Riziká	Absencia vhodnej výzvy, nedostatok finančných zdrojov, kvalita dodávateľa
Poznámky	–

Realizácia projektu

Fáza/míľnik	Súčinnosť iného odboru alebo subjektu	Termín (mesiac/rok)
Príprava projektovej dokumentácie	Externá projektová kancelária	02/2016
Vydanie stavebného povolenia	Stavebný úrad	03/2016
Spracovanie a registrácia žiadosti o NFP, zhromaždenie príloh	Externá konzultačná spoločnosť v spolupráci s internými zamestnancami OÚ	04/2016



Realizácia projektu		Externý dodávateľ		05/2016 – 11/2017			
Kolaudácia		Stavebný úrad		12/2017			
Financovanie projektu							
Druh výdavku	Termín (rok)	Náklady spolu (eur)	z toho verejný zdroj				z toho súkromné zdroje
			EU	SR	VÚC	Obec	
Spracovanie projektovej dokumentácie	2016						
Realizácia projektu	2016 – 2017	420 000	153 000	18 000	0	249 000	
Spolu							
Základné údaje o projektovom zámere č. 3							
Názov projektu			Doplnenie a zmodernizovanie osvetlenia v časti Hloža, Podhorie, Náklie a Zavažská				
Garant			Obec Beluša				
Kontaktná osoba garanta			Mária Prekopová, Stanislav Ročiak, Ing. Igor Guliš, Ing. Juraj Hôrkový a JUDr. S. Kováčiková				
Partneri garanta (spolupráca s ...)							
Začatie a ukončenie projektu (od do)			jún – november 2015				
Stav projektu pred realizáciou			Absencia, resp. nepostačujúca technologická kvalita verejného osvetlenia na niektorých miestach v obci				
Cieľ projektu			Doplnenie a zmodernizovanie osvetlenia				
Výstupy			Zvýšenie bezpečnosti a kvality života v obci				
Užívatelia			Obyvatelia obce Návštevníci obce				
Indikátory monitoringu			Počet zakúpených a inštalovaných prvkov verejného osvetlenia, počet prvkov osvetlenia v rámci jeho ďalšieho rozširovania				
Zmluvné podmienky			Budú doplnené po podpise zmluvy ako výsledku verejného obstarávania				
Riziká			Nedostatok finančných zdrojov, kvalita dodávateľa				
Poznámky			–				
Realizácia projektu							
Fáza/míľnik		Súčinnosť iného odboru alebo subjektu			Termín (mesiac/rok)		
Príprava projektovej dokumentácie		Externá projektová kancelária			06/2015		
Vydanie stavebného povolenia		Stavebný úrad			07/2015		
Spracovanie a registrácia žiadosti o NFP, zhromaždenie príloh		Externá konzultačná spoločnosť v spolupráci s internými zamestnancami OÚ			08/2015		
Realizácia projektu		Externý dodávateľ			09 – 10/2015		
Kolaudácia		Okresný inšpektorát dopravnej polície			11/2015		
Financovanie projektu							
Druh výdavku	Termín (rok)	Náklady spolu	z toho verejný zdroj				z toho súkromné



		(eur)					zdroje
			EU	SR	VÚC	Obec	
Spracovanie projektovej dokumentácie	2015						
Realizácia projektu	2015	85 000	72 250	8 500	0	4 250	0
Spolu							
Základné údaje o projektovom zámere č. 4							
Názov projektu			Regenerácia Beluškých Slatín				
Garant			Obec Beluša				
Kontaktná osoba garanta			Mária Prekopová, Stanislav Ročiak, Ing. Igor Guliš, Ing. Juraj Hôrkový, Ján Prekop				
Partneri garanta (spolupráca s ...)							
Začatie a ukončenie projektu (od do)			jún 2015 – máj 2019				
Stav projektu pred realizáciou			Pôvodná kúpeľná lokalita Belušské Slatiny s výdatnými prameňmi minerálnych vôd v súčasnosti chátra a nie je využitý jej potenciál				
Cieľ projektu			Regenerácia predmetného územia				
Výstupy			Podpora cestovného ruchu na regionálnej úrovni				
Užívatelia			Obyvatelia obce Návštevníci obce				
Indikátory monitoringu			Plocha regenerovaného územia, Plocha udržiavaného a ďalej regenerovaného územia, Počet ľudí využívajúcich oddychovú zónu Beluškých Slatín za rok				
Zmluvné podmienky			Budú doplnené po podpise zmluvy ako výsledku verejného obstarávania				
Riziká			Absencia vhodnej výzvy, nedostatok finančných zdrojov, kvalita dodávateľa				
Poznámky			–				
Realizácia projektu							
Fáza/míľnik		Súčinnosť iného odboru alebo subjektu			Termín (mesiac/rok)		
Príprava projektovej dokumentácie		Externá projektová kancelária			06/2015		
Vydanie stavebného povolenia		Stavebný úrad			07/2015		
Spracovanie a registrácia žiadosti o NFP, zhromaždenie príloh		Externá konzultačná spoločnosť v spolupráci s internými zamestnancami OÚ			08/2015		
Realizácia projektu		Externý dodávateľ			09/2015 – 04/2019		
Kolaudácia		Stavebný úrad			05/2019		
Financovanie projektu							
Druh výdavku	Termín (rok)	Náklady spolu (eur)	z toho verejné zdroje				z toho súkromné zdroje
			EU	SR	VÚC	Obec	
Spracovanie projektovej dokumentácie	2015						
Realizácia projektu	2015 – 2019						



Spolu		10 000	8 500	1 000	0	500	0
Základné údaje o projektovom zámere č. 5							
Názov projektu	Budovanie cyklotrás v obci a v Strážovských vrchoch						
Garant	Obec Beluša						
Kontaktná osoba garanta	Mária Prekopová, Stanislav Ročiak, Ing. Igor Guliš, Ing. Juraj Hôrkový, Ing. Arch. Pavol Ďurovec, cykloklub Padaj napevno bikers						
Partneri garanta (spolupráca s ...)							
Začatie a ukončenie projektu (od do)	jún 2016 – august 2019						
Stav projektu pred realizáciou	Absencia cyklotrás, nevyhovujúci technický stav existujúcich cyklotrás						
Cieľ projektu	Vybudovanie cyklotrás v prepojení na trasu Beluša – Belušské Slatiny – Mojtín, Lednické Rovne – Beluša napojených na Považskú cyklomagistrálu a cyklochodníkov v Strážovských vrchoch – v spolupráci s členmi klubu Padaj napevno						
Výstupy	Podpora rozvoja cestovného ruchu na regionálnej úrovni						
Užívatelia	Obyvatelia obce Návštevníci obce A iní účastníci cyklodopravy a cykloturistiky						
Indikátory monitoringu	Dĺžka vybudovaných cyklotrás, dĺžka udržiavaných a ďalej budovaných cyklotrás						
Zmluvné podmienky	Budú doplnené po podpise zmluvy ako výsledku verejného obstarávania						
Riziká	Absencia vhodnej výzvy, nedostatok finančných zdrojov, kvalita dodávateľa						
Poznámky	–						
Realizácia projektu							
Fáza/míľnik	Súčinnosť iného odboru alebo subjektu			Termín (mesiac/rok)			
Príprava projektovej dokumentácie	Externá projektová kancelária			06/2016			
Vydanie stavebného povolenia	Stavebný úrad			07/2016			
Spracovanie a registrácia žiadosti o NFP, zhromaždenie príloh	Externá konzultačná spoločnosť v spolupráci s internými zamestnancami OÚ			08/2016			
Realizácia projektu	Obec v spolupráci s klubom Padaj napevno			09/2016 – 07/2019			
Kolaudácia	Stavebný úrad			08/2019			
Financovanie projektu							
Druh výdavku	Termín (rok)	Náklady spolu (eur)	z toho verejné zdroje				z toho súkromné zdroje
			EU	SR	VÚC	Obec	
Spracovanie projektovej dokumentácie							
Realizácia projektu		15 000	0	5 000	0	10 000	0
Spolu							



Základné údaje o projektovom zámere č. 6							
Názov projektu			Obnova historických sakrálnych pamiatok				
Garant			Obec Beluša				
Kontaktná osoba garanta			Mária Prekopová, Stanislav Ročiak, Ing. Igor Guliš, Rímskokatolícka cirkev, Farnosť Beluša, JUDr. Soňa Kováčiková				
Partneri garanta (spolupráca s ...)							
Začatie a ukončenie projektu (od do)			február 2016 – apríl 2020				
Stav projektu pred realizáciou			Historické sakrálné pamiatky v obci chátrajú				
Cieľ projektu			Rekonštrukcia predmetných pamiatok				
Výstupy			Ochrana pamiatok v obci, príspevok k ochrane kultúrneho dedičstva				
Užívatelia			Obyvatelia obce Návštevníci obce A iní návštevníci sakrálnych pamiatok v obci				
Indikátory monitoringu			Plocha rekonštruovaných sakrálnych pamiatok, plocha udržiavaných a ďalej rekonštruovaných sakrálnych pamiatok				
Zmluvné podmienky			Budú doplnené po podpise zmluvy ako výsledku verejného obstarávania				
Riziká			Absencia vhodnej výzvy, nedostatok finančných zdrojov				
Poznámky			–				
Realizácia projektu							
Fáza/míľnik		Súčinnosť iného odboru alebo subjektu			Termín (mesiac/rok)		
Príprava projektovej dokumentácie		Externá projektová kancelária			02/2016		
Vydanie stavebného povolenia		Stavebný úrad			03/2016		
Spracovanie a registrácia žiadosti o NFP, zhromaždenie príloh		Externá konzultačná spoločnosť v spolupráci s internými zamestnancami OÚ			04/2016		
Realizácia projektu		Externý dodávateľ			05/2016 – 03/2020		
Kolaudácia		Stavebný úrad			04/2020		
Financovanie projektu							
Druh výdavku	Termín (rok)	Náklady spolu (eur)	z toho verejné zdroje				z toho súkromné zdroje
			EU	SR	VÚC	Obec	
Príprava projektu	2016						
Realizácia projektu	2016 – 2020						
Spolu		51 000	0	35 700	0	15 300	0
Základné údaje o projektovom zámere č. 7							
Názov projektu			Nákup a inštalácia moderných IKT technológií, nákup potrebných softvérov umožňujúcich rozšírenie on-line služieb				
Garant			Obec Beluša				
Kontaktná osoba garanta			Mária Prekopová, Ing. Igor Guliš, Mgr. Z. Hyžáková				
Partneri garanta (spolupráca s ...)							



Začatie a ukončenie projektu (od do)							
Stav projektu pred realizáciou		Obecný úrad nedisponuje adekvátnym technologickým vybavením, IKT technológie nachádzajúce sa na obecnom úrade sú zastarané, obec poskytuje len málo on-line služieb					
Cieľ projektu		Obecný úrad bude vybavený modernými IKT technológiami a obec bude poskytovať dostatok on-line služieb					
Výstupy		Prispenie k zvýšeniu efektívnosti fungovania verejnej správy					
Užívatelia		Obyvatelia obce Zamestnanci obecného úradu					
Indikátory monitoringu		Počet novej techniky v oblasti IKT, Počet zamestnancov úradu využívajúcich novú techniku, Počet on-line služieb, Počet ľudí využívajúcich on-line služby za mesiac					
Zmluvné podmienky		Budú doplnené po podpise zmluvy ako výsledku verejného obstarávania					
Riziká		Absencia vhodnej výzvy, nedostatok finančných zdrojov					
Poznámky		–					
Realizácia projektu							
Fáza/míľnik		Súčinnosť iného odboru alebo subjektu			Termín (mesiac/rok)		
Spracovanie a registrácia žiadosti o NFP, zhromaždenie príloh		Externá konzultačná spoločnosť v spolupráci s internými zamestnancami OÚ					
Realizácia projektu		Externý dodávateľ					
Financovanie projektu							
Druh výdavku		Termín (rok)	Náklady spolu (eur)	z toho verejné zdroje			z toho súkromné zdroje
				EU	SR	VÚC	Obec
Realizácia projektu							
Spolu							
Základné údaje o projektovom zámere č. 8							
Názov projektu				Organizovanie vzdelávacích kurzov pre zamestnancov obecného úradu v oblasti cudzích jazykov			
Garant				Obec Beluša			
Kontaktná osoba garanta				Mária Prekopová a Mgr. Z. Hyžáková			
Partneri garanta (spolupráca s ...)							
Začatie a ukončenie projektu (od do)							
Stav projektu pred realizáciou				Zamestnanci obecného úradu nedisponujú dostatočnými jazykovými zručnosťami			
Cieľ projektu				Zvýšenie zručností zamestnancov obecného úradu v oblasti cudzích jazykov			
Výstupy				Prispenie k zvýšeniu kvality a efektívnosti fungovania verejnej správy			
Užívatelia				Zamestnanci obecného úradu			
Indikátory monitoringu				Počet dní kurzov cudzích jazykov pre zamestnancov za rok, Počet dní ďalej			



				organizovaných kurzov pre zamestnancov za rok, Počet zamestnancov zúčastnených na kurzoch za rok			
Zmluvné podmienky				Budú doplnené po podpise zmluvy ako výsledku verejného obstarávania			
Riziká				Absencia vhodnej výzvy, nedostatok finančných zdrojov, kvalita dodávateľa			
Poznámky				–			
Realizácia projektu							
Fáza/míľnik		Súčinnosť iného odboru alebo subjektu			Termín (mesiac/rok)		
Spracovanie a registrácia žiadosti o NFP, zhromaždenie príloh		Externá konzultačná spoločnosť v spolupráci s internými zamestnancami OÚ					
Realizácia projektu		Externý dodávateľ					
Financovanie projektu							
Druh výdavku		Termín (rok)	Náklady spolu (eur)	z toho verejné zdroje			z toho súkromné zdroje
				EU	SR	VÚC	Obec
Spracovanie projektovej dokumentácie							
Realizácia projektu							
Spolu							
Základné údaje o projektovom zámere č. 9							
Názov projektu				Výber a rozširovanie vhodných lokalít pre výstavbu priemyselných závodov a budovanie príslušnej technickej a dopravnej infraštruktúry k závodom			
Garant				Obec Beluša			
Kontaktná osoba garanta				Mária Prekopová, Stanislav Ročiak, Ing. Igor Guliš, Ján Prekop, Ing. Juraj Hôrkový			
Partneri garanta (spolupráca s ...)							
Začatie a ukončenie projektu (od do)				jún 2015 – december 2015			
Stav projektu pred realizáciou				Príležitosti pre rozvoj podnikateľských aktivít v obci sú brzdené kvôli nedostatku lokalít pripravených na budovanie priemyselných závodov, príslušná technická a dopravná infraštruktúra k závodom je nedostatočná			
Cieľ projektu				Výber a rozširovanie vhodných lokalít pre výstavbu priemyselných závodov a budovanie príslušnej technickej a dopravnej infraštruktúry k závodom			
Výstupy				Podpora podnikateľských aktivít v obci			
Užívatelia				Obyvatelia obce Zamestnanci priemyselných závodov Podnikatelia v obci			
Indikátory monitoringu				Plocha pripravených lokalít pre výstavbu priemyselných závodov, Dĺžka vybudovanej príslušnej technickej a dopravnej infraštruktúry k závodom, Plocha udržiavaných a ďalej			



			pripravovaných lokalít pre výstavbu závodov, Dĺžka udržiavanej príslušnej technickej a dopravnej infraštruktúry k závodom				
Zmluvné podmienky			Budú doplnené po podpise zmluvy ako výsledku verejného obstarávania				
Riziká			Absencia vhodnej výzvy, nedostatok finančných zdrojov, kvalita dodávateľa				
Poznámky			–				
Realizácia projektu							
Fáza/míľnik		Súčinnosť iného odboru alebo subjektu			Termín (mesiac/rok)		
Príprava projektovej dokumentácie		Externá projektová kancelária			06/2015		
Vydanie stavebného povolenia		Stavebný úrad			07/2015		
Spracovanie a registrácia žiadosti o NFP, zhromaždenie príloh		Externá konzultačná spoločnosť v spolupráci s internými zamestnancami OÚ			08/2015		
Realizácia projektu		Externý dodávateľ			09 – 11/2015		
Kolaudácia		Stavebný úrad			12/2015		
Financovanie projektu							
Druh výdavku		Termín (rok)	Náklady spolu (eur)	z toho verejné zdroje			z toho súkromné zdroje
				EU	SR	VÚC	Obec
Spracovanie projektovej dokumentácie		2015		0	0	0	0
Realizácia projektu		2015		0	0	0	0
Spolu			44 046	0	0	0	44 046
Základné údaje o projektovom zámere č. 10							
Názov projektu			Výber a úprava lokalít vhodných pre výstavbu IBV a HBV				
Garant			Obec Beluša				
Kontaktná osoba garanta			Ing. Juraj Hôrkový, J. Dušal				
Partneri garanta (spolupráca s ...)							
Začatie a ukončenie projektu (od do)							
Stav projektu pred realizáciou			Rozvoj individuálnej aj hromadnej bytovej výstavby v obci je brzdený kvôli nedostatku lokalít pripravených pre výstavbu IBV a HBV				
Cieľ projektu			Výber a úprava lokalít vhodných pre výstavbu IBV a HBV				
Výstupy			Prispenie k rozvoju bytovej výstavby v obci				
Užívatelia			Obyvatelia obce				
Indikátory monitoringu			Plocha pripravených lokalít pre výstavbu IBV a HBV, Plocha udržiavaných a ďalej pripravovaných lokalít pre výstavbu IBV a HBV				
Zmluvné podmienky			Budú doplnené po podpise zmluvy ako výsledku verejného obstarávania				
Riziká			Absencia vhodnej výzvy, nedostatok finančných zdrojov, kvalita dodávateľa				
Poznámky			–				



Realizácia projektu							
Fáza/míľnik		Súčinnosť iného odboru alebo subjektu			Termín (mesiac/rok)		
Príprava projektovej dokumentácie		Externá projektová kancelária					
Vydanie stavebného povolenia		Stavebný úrad					
Spracovanie a registrácia žiadosti o NFP, zhromaždenie príloh		Externá konzultačná spoločnosť v spolupráci s internými zamestnancami OÚ					
Realizácia projektu		Externý dodávateľ					
Kolaudácia		Stavebný úrad					
Financovanie projektu							
Druh výdavku		Termín (rok)	Náklady spolu (eur)	z toho verejné zdroje			z toho súkromné zdroje
				EU	SR	VÚC	Obec
Spracovanie projektovej dokumentácie							
Realizácia projektu							
Spolu							
Základné údaje o projektovom zámere č. 11							
Názov projektu				Modernizácia infraštruktúry v existujúcich zariadeniach sociálnych služieb (vybudovanie výťahu v ZOS)			
Garant				Obec Beluša			
Kontaktná osoba garanta				Mgr. Zdena Hyžáková, Ing. Juraj Hôrkový, Ing. I. Guliš			
Partneri garanta (spolupráca s ...)							
Začatie a ukončenie projektu (od do)				marec – september 2016			
Stav projektu pred realizáciou				Nedostatočná infraštruktúra v ZOS, absencia výťahu			
Cieľ projektu				Vybudovanie výťahu v ZOS slúžiaceho pre zamestnancov a klientov ZOS			
Výstupy				Podpora sociálnej starostlivosti o obyvateľov v obci			
Užívatelia				Klienti ZOS Zamestnanci ZOS			
Indikátory monitoringu				Počet zakúpených a sprevádzkovaných výťahov v ZOS, Počet ďalších modernizovaných zariadení technickej infraštruktúry v ZOS			
Zmluvné podmienky				Budú doplnené po podpise zmluvy ako výsledku verejného obstarávania			
Riziká				Absencia vhodnej výzvy, nedostatok finančných zdrojov, kvalita dodávateľa			
Poznámky				–			
Realizácia projektu							
Fáza/míľnik		Súčinnosť iného odboru alebo subjektu			Termín (mesiac/rok)		
Príprava projektovej dokumentácie		Externá projektová kancelária			03/2016		
Vydanie stavebného povolenia		Stavebný úrad			04/2016		



Spracovanie a registrácia žiadosti o NFP, zhromaždenie príloh		Externá konzultačná spoločnosť v spolupráci s internými zamestnancami OÚ			05/2016		
Realizácia projektu		Externý dodávateľ			06 – 08/2016		
Kolaudácia		Stavebný úrad			09/2016		
Financovanie projektu							
Druh výdavku	Termín (rok)	Náklady spolu (eur)	z toho verejné zdroje				z toho súkromné zdroje
			EU	SR	VÚC	Obec	
Spracovanie projektovej dokumentácie	2016		0	0	0		0
Realizácia projektu	2016		0	0	0		0
Spolu		15 628	0	10 000	0	5 628	0
Základné údaje o projektovom zámere č. 12							
Názov projektu			Podpora transformácie niektorých zariadení sociálnej starostlivosti na integrované komunitné a menšie centrá sociálnych služieb pre jednotlivé skupiny obyvateľstva				
Garant			Obec Beluša				
Kontaktná osoba garanta			Mgr. Zdena Hyžáková, Mgr. Jana Novotná,				
Partneri garanta (spolupráca s ...)							
Začatie a ukončenie projektu (od do)							
Stav projektu pred realizáciou			Súčasná štruktúra zariadení sociálnej starostlivosti nereflektuje na špecifické potreby jednotlivých skupín obyvateľstva obce				
Cieľ projektu			Podporiť transformáciu niektorých zariadení sociálnej starostlivosti na integrované komunitné a menšie centrá sociálnych služieb pre jednotlivé skupiny obyvateľstva				
Výstupy			Podpora sociálnej starostlivosti o obyvateľov v obci				
Užívatelia			Obyvatelia obce Klienti zariadení sociálnej starostlivosti				
Indikátory monitoringu			Počet transformovaných zariadení sociálnej starostlivosti, Počet udržiavaných, ďalej transformovaných a modernizova-ných zariadení sociálnej starostlivosti, Počet ľudí využívajúcich transformované zariadenia sociálnej starostlivosti				
Zmluvné podmienky			Budú doplnené po podpise zmluvy ako výsledku verejného obstarávania				
Riziká			Absencia vhodnej výzvy, nedostatok finančných zdrojov, kvalita dodávateľa				
Poznámky			–				
Realizácia projektu							
Fáza/míľnik		Súčinnosť iného odboru alebo subjektu			Termín (mesiac/rok)		
Príprava projektovej dokumentácie		Externá projektová kancelária					
Vydanie stavebného povolenia		Stavebný úrad					
Spracovanie a registrácia		Externá konzultačná spoločnosť					



žiadosti o NFP, zhromaždenie príloh		v spolupráci s internými zamestnancami OÚ					
Realizácia projektu		Externý dodávateľ					
Kolaudácia		Stavebný úrad					
Financovanie projektu							
Druh výdavku	Termín (rok)	Náklady spolu (eur)	z toho verejné zdroje				z toho súkromné zdroje
			EU	SR	VÚC	Obec	
Spracovanie projektovej dokumentácie							
Realizácia projektu							
Spolu							
Základné údaje o projektovom zámere č. 13							
Názov projektu			Rekonštrukcia budovy II. stupňa základnej školy				
Garant			Obec Beluša				
Kontaktná osoba garanta			Mgr. Zdena Hyžáková, Ing. Juraj Hôrkový				
Partneri garanta (spolupráca s ...)							
Začatie a ukončenie projektu (od do)							
Stav projektu pred realizáciou			Budova II. stupňa základnej školy je v nevyhovujúcom stave				
Cieľ projektu			Rekonštrukcia predmetnej budovy				
Výstupy			Zlepšenie kvality a kapacity školských zariadení				
Užívatelia			Žiaci II. stupňa základnej školy Učitelia II. stupňa základnej školy				
Indikátory monitoringu			Plocha rekonštruovanej budovy, Plocha udržiavanej a ďalej rekonštruovanej budovy, Počet žiakov navštevujúcich rekonštruovaný II. stupeň ZŠ				
Zmluvné podmienky			Budú doplnené po podpise zmluvy ako výsledku verejného obstarávania				
Riziká			Absencia vhodnej výzvy, nedostatok finančných zdrojov, kvalita dodávateľa				
Poznámky			–				
Realizácia projektu							
Fáza/míľnik		Súčinnosť iného odboru alebo subjektu			Termín (mesiac/rok)		
Príprava projektovej dokumentácie		Externá projektová kancelária					
Vydanie stavebného povolenia		Stavebný úrad					
Spracovanie a registrácia žiadosti o NFP, zhromaždenie príloh		Externá konzultačná spoločnosť v spolupráci s internými zamestnancami OÚ					
Realizácia projektu		Externý dodávateľ					
Kolaudácia		Stavebný úrad					
Financovanie projektu							
Druh výdavku	Termín (rok)	Náklady spolu (eur)	z toho verejné zdroje				z toho súkromné zdroje
			EU	SR	VÚC	Obec	



Spracovanie projektovej dokumentácie							
Realizácia projektu							
Spolu							
Základné údaje o projektovom zámere č. 14							
Názov projektu	Prístavba k budove materskej školy						
Garant	Obec Beluša						
Kontaktná osoba garanta	Mgr. Zdena Hyžáková, Ing. Juraj Hôrkový						
Partneri garanta (spolupráca s ...)							
Začatie a ukončenie projektu (od do)							
Stav projektu pred realizáciou	Nedostatočná kapacita existujúcej materskej školy						
Cieľ projektu	Rozšírenie kapacity a kvality materskej školy prostredníctvom vybudovania prístavby						
Výstupy	Zlepšenie kvality a kapacity predškolských zariadení v obci						
Užívatelia	Žiaci MŠ Rodičia žiakov MŠ Učitelia MŠ						
Indikátory monitoringu	Plocha vybudovanej prístavby, Plocha udržiavanej a ďalej budovanej prístavby, Počet detí navštevujúcich rozšírenú materskú školu						
Zmluvné podmienky	Budú doplnené po podpise zmluvy ako výsledku verejného obstarávania						
Riziká	Absencia vhodnej výzvy, nedostatok finančných zdrojov, kvalita dodávateľa						
Poznámky	–						
Realizácia projektu							
Fáza/míľnik	Súčinnosť iného odboru alebo subjektu			Termín (mesiac/rok)			
Príprava projektovej dokumentácie	Externá projektová kancelária						
Vydanie stavebného povolenia	Stavebný úrad						
Spracovanie a registrácia žiadosti o NFP, zhromaždenie príloh	Externá konzultačná spoločnosť v spolupráci s internými zamestnancami OÚ						
Realizácia projektu	Externý dodávateľ						
Kolaudácia	Stavebný úrad						
Financovanie projektu							
Druh výdavku	Termín (rok)	Náklady spolu (eur)	z toho verejné zdroje				z toho súkromné zdroje
			EU	SR	VÚC	Obec	
Spracovanie projektovej dokumentácie							
Realizácia projektu							
Spolu							
Základné údaje o projektovom zámere č. 15							
Názov projektu	Rekonštrukcia telocvične						



Garant	Obec Beluša
Kontaktná osoba garanta	Mgr. Zdena Hyžáková, Ing. Juraj Hôrkový, Ján Prekop
Partneri garanta (spolupráca s ...)	
Začatie a ukončenie projektu (od do)	
Stav projektu pred realizáciou	Telocvična, jediné kryté športovisko v obci, je už štvrtý rok zatvorené pre svoj havarijný stav
Cieľ projektu	Rekonštrukcia telocvične a jej znovu uvedenie do prevádzky
Výstupy	Zlepšenie kvality a kapacity školských zariadení, podpora voľnočasových aktivít obyvateľov
Užívatelia	Žiaci ZŠ Obyvatelia obce
Indikátory monitoringu	Plocha rekonštruovanej telocvične, Plocha udržiavanej a ďalej rekonštruovanej telocvične, Počet obyvateľov využívajúcich rekonštruovaných telocvičnú za rok
Zmluvné podmienky	Budú doplnené po podpise zmluvy ako výsledku verejného obstarávania
Riziká	Absencia vhodnej výzvy, nedostatok finančných zdrojov, kvalita dodávateľa
Poznámky	–

Realizácia projektu

Fáza/míľnik	Súčinnosť iného odboru alebo subjektu	Termín (mesiac/rok)
Príprava projektovej dokumentácie	Externá projektová kancelária	
Vydanie stavebného povolenia	Stavebný úrad	
Spracovanie a registrácia žiadosti o NFP, zhromaždenie príloh	Externá konzultačná spoločnosť v spolupráci s internými zamestnancami OÚ	
Realizácia projektu	Externý dodávateľ	
Kolaudácia	Stavebný úrad	

Financovanie projektu

Druh výdavku	Termín (rok)	Náklady spolu (eur)	z toho verejné zdroje				z toho súkromné zdroje
			EU	SR	VÚC	Obec	
Spracovanie projektovej dokumentácie							
Realizácia projektu							
Spolu							

Základné údaje o projektovom zámere č. 16

Názov projektu	Rekonštrukcia kultúrneho domu
Garant	Obec Beluša
Kontaktná osoba garanta	Mgr. Zdena Hyžáková, Ing. Juraj Hôrkový, Ján Prekop
Partneri garanta (spolupráca s ...)	
Začatie a ukončenie projektu (od do)	
Stav projektu pred realizáciou	Kultúrny dom je v nevyhovujúcom technickom



	a estetickom stave						
Cieľ projektu	Rekonštrukcia kultúrneho domu						
Výstupy	Podpora voľnočasových aktivít obyvateľov						
Užívatelia	Obyvatelia obce Návštevníci obce						
Indikátory monitoringu	Plocha rekonštruovaného kultúrneho domu, Plocha udržiavaného a ďalej rekonštruovaného kultúrneho domu, Počet ľudí využívajúcich služby kultúrneho domu						
Zmluvné podmienky	Budú doplnené po podpise zmluvy ako výsledku verejného obstarávania						
Riziká	Absencia vhodnej výzvy, nedostatok finančných zdrojov, kvalita dodávateľa						
Poznámky	–						
Realizácia projektu							
Fáza/míľnik	Súčinnosť iného odboru alebo subjektu			Termín (mesiac/rok)			
Príprava projektovej dokumentácie	Externá projektová kancelária						
Vydanie stavebného povolenia	Stavebný úrad						
Spracovanie a registrácia žiadosti o NFP, zhromaždenie príloh	Externá konzultačná spoločnosť v spolupráci s internými zamestnancami OÚ						
Realizácia projektu	Externý dodávateľ						
Kolaudácia	Stavebný úrad						
Financovanie projektu							
Druh výdavku	Termín (rok)	Náklady spolu (eur)	z toho verejné zdroje				z toho súkromné zdroje
			EU	SR	VÚC	Obec	
Spracovanie projektovej dokumentácie							
Realizácia projektu							
Spolu							
Základné údaje o projektovom zámere č. 17							
Názov projektu	Revitalizácia verejného priestranstva v centre obce						
Garant	Obec Beluša						
Kontaktná osoba garanta	Mgr. Zdena Hyžáková, Ing. Juraj Hôrkový, Ing. I. Guliš, JUDr. S. Kováčiková, Ján Prekop						
Partneri garanta (spolupráca s ...)							
Začatie a ukončenie projektu (od do)	2015 – 2016						
Stav projektu pred realizáciou	Centrum obce Beluša je zastarané, v nevyhovujúcom technickom a estetickom stave, v obci absentuje tribúna pre kultúrne podujatia						
Cieľ projektu	Revitalizácia centra obce Beluša, vrátane vybudovania tribúny						
Výstupy	Podpora voľnočasových aktivít obyvateľov						
Užívatelia	Obyvatelia obce Návštevníci obce						



Indikátory monitoringu			Plocha revitalizovaného územia, Plocha udržiavaného a ďalej revitalizovaného územia, Počet ľudí využívajúcich revitalizované centrum Beluše a zúčastňujúcich sa na kultúrnych akciách organizovaných na tomto území za rok				
Zmluvné podmienky			Budú doplnené po podpise zmluvy ako výsledku verejného obstarávania				
Riziká			Absencia vhodnej výzvy, nedostatok finančných zdrojov, kvalita dodávateľa				
Poznámky			–				
Realizácia projektu							
Fáza/míľnik		Súčinnosť iného odboru alebo subjektu			Termín (mesiac/rok)		
Príprava projektovej dokumentácie		Externá projektová kancelária					
Vydanie stavebného povolenia		Stavebný úrad					
Spracovanie a registrácia žiadosti o NFP, zhromaždenie príloh		Externá konzultačná spoločnosť v spolupráci s internými zamestnancami OÚ					
Realizácia projektu		Externý dodávateľ					
Kolaudácia		Stavebný úrad					
Financovanie projektu							
Druh výdavku		Termín (rok)	Náklady spolu (eur)	z toho verejné zdroje			z toho súkromné zdroje
				EU	SR	VÚC	Obec
Spracovanie projektovej dokumentácie							
Realizácia projektu							
Spolu							
Základné údaje o projektovom zámere č. 18							
Názov projektu				Dobudovanie kanalizačnej siete			
Garant				Obec Beluša			
Kontaktná osoba garanta				Ing. Juraj Hôrkový			
Partneri garanta (spolupráca s ...)							
Začatie a ukončenie projektu (od do)				júl 2015 – marec 2020			
Stav projektu pred realizáciou				Na kanalizáciu nie sú napojené tieto ulice Beluše: Podhorie, Kpt. Nálepku, Krížna, J.A. Komenského, A. Sládkoviča, Hloža, J.Kráľa, Mlynská, Trenčianska, P.O. Hviezdoslava, Staničná, J.Kollára, Zavažská, Podmalenica, Rybníky			
Cieľ projektu				Zabezpečenie kompletnej kanalizačnej siete v obci			
Výstupy				Podpora vybudovania komplexnej technickej infraštruktúry v obci			
Užívatelia				Obyvatelia obce			
Indikátory monitoringu				Dĺžka novo vybudovanej kanalizačnej siete, Počet ekvivalentných obyvateľov napojených na novovybudovanú kanalizačnú sieť			
Zmluvné podmienky				Budú doplnené po podpise zmluvy ako výsledku			



			verejného obstarávania				
Riziká			Absencia vhodnej výzvy, nedostatok finančných zdrojov, kvalita dodávateľa				
Poznámky			–				
Realizácia projektu							
Fáza/míľnik		Súčinnosť iného odboru alebo subjektu			Termín (mesiac/rok)		
Príprava projektovej dokumentácie		Externá projektová kancelária			06/2015		
Vydanie stavebného povolenia		Stavebný úrad			07/2015		
Spracovanie a registrácia žiadosti o NFP, zhromaždenie príloh		Externá konzultačná spoločnosť v spolupráci s internými zamestnancami OÚ			08/2015		
Realizácia projektu		Externý dodávateľ			09/2015 – 02/2020		
Kolaudácia		Stavebný úrad			03/2020		
Financovanie projektu							
Druh výdavku		Termín (rok)	Náklady spolu (eur)	z toho verejné zdroje			z toho súkromné zdroje
				EU	SR	VÚC	Obec
Spracovanie projektovej dokumentácie		2015				0	0
Realizácia projektu		2015 – 2020				0	0
Spolu			8 620 503	7 327 428	862 050	0	431 025
Základné údaje o projektovom zámere č. 19							
Názov projektu				Dobudovanie vodovodnej siete			
Garant				Obec Beluša			
Kontaktná osoba garanta				Juraj Hôrkový			
Partneri garanta (spolupráca s ...)							
Začatie a ukončenie projektu (od do)				júl 2015 – apríl 2020			
Stav projektu pred realizáciou				Na vodovodnú sieť nie je napojená časť Zavažská, Regina dvor, Rybníky, Podmalenica, Podhorie- IBV Malinová			
Cieľ projektu				Zabezpečenie kompletnej kanalizačnej siete v obci			
Výstupy				Podpora vybudovania komplexnej technickej infraštruktúry v obci			
Užívatelia				Obyvatelia obce			
Indikátory monitoringu				Dĺžka novo vybudovanej vodovodnej siete, Počet ekvivalentných obyvateľov napojených na novovybudovanú vodovodnú sieť			
Zmluvné podmienky				Budú doplnené po podpise zmluvy ako výsledku verejného obstarávania			
Riziká				Absencia vhodnej výzvy, nedostatok finančných zdrojov, kvalita dodávateľa			
Poznámky				–			
Realizácia projektu							
Fáza/míľnik		Súčinnosť iného odboru alebo subjektu			Termín (mesiac/rok)		



Príprava projektovej dokumentácie		Externá projektová kancelária		07/2015			
Vydanie stavebného povolenia		Stavebný úrad		08/2015			
Spracovanie a registrácia žiadosti o NFP, zhromaždenie príloh		Externá konzultačná spoločnosť v spolupráci s internými zamestnancami OÚ		09/2015			
Realizácia projektu		Externý dodávateľ		10/2015 – 03/2020			
Kolaudácia		Stavebný úrad		04/2020			
Financovanie projektu							
Druh výdavku	Termín (rok)	Náklady spolu (eur)	z toho verejné zdroje				z toho súkromné zdroje
			EU	SR	VÚC	Obec	
Spracovanie projektovej dokumentácie	2015				0		0
Realizácia projektu	2015 – 2020				0		0
Spolu		266 000	226 100	26 600	0	13 300	0
Základné údaje o projektovom zámere č. 20							
Názov projektu			Revitalizovať a udržiavať sprievodnú zeleň komunikácií a brehové porasty pozdĺž vodných tokov				
Garant			Obec Beluša				
Kontaktná osoba garanta			Ing. Juraj Hôrkový, Ing. I. Guliš a J. Cihová				
Partneri garanta (spolupráca s ...)							
Začatie a ukončenie projektu (od do)			august 2015 – november 2020				
Stav projektu pred realizáciou			Sprievodná zeleň komunikácií a brehové porasty pozdĺž vodných tokov vyžadujúce revitalizáciu a pravidelnú údržbu				
Cieľ projektu			Zabezpečenie revitalizácie a pravidelnej údržby predmetnej zelene v obci				
Výstupy			Revitalizácia a udržiavanie životného prostredia v obci				
Užívatelia			Obyvatelia obce				
Indikátory monitoringu			Plocha revitalizovanej zelene, Plocha udržiavanej a rozširovanej zelene				
Zmluvné podmienky			Budú doplnené po podpise zmluvy ako výsledku verejného obstarávania				
Riziká			Absencia vhodnej výzvy, nedostatok finančných zdrojov, kvalita dodávateľa				
Poznámky			–				
Realizácia projektu							
Fáza/míľnik		Súčinnosť iného odboru alebo subjektu			Termín (mesiac/rok)		
Príprava projektovej dokumentácie		Externá projektová kancelária			08/2015		
Realizácia projektu		Externý dodávateľ			09/2015 – 11/2020		
Financovanie projektu							
Druh výdavku	Termín (rok)	Náklady spolu (eur)	z toho verejné zdroje				z toho súkromné zdroje



			EU	SR	VÚC	Obec	
Spracovanie projektovej dokumentácie	2015		0	0	0		0
Realizácia projektu	2015 – 2020		0	0	0		0
Spolu		15 000	0	0	0	15 000	0
Základné údaje o projektovom zámere č. 21							
Názov projektu			Zvýšeni úroveň zberu a zhodnocovania BRKO pomocou zvýšenia kapacity kompostovísk v obci a obstaraním vhodnej technológie.				
Garant			Obec Beluša				
Kontaktná osoba garanta			Ing. Juraj Hôrkový, JUDr. Soňa Kováčiková				
Partneri garanta (spolupráca s ...)							
Začatie a ukončenie projektu (od do)			september 2016 – november 2016				
Stav projektu pred realizáciou			Existencia dvoch kompostovísk (priamo v obci Beluša a v obecnej časti Podhorie) so súhrnnou maximálnou kapacitou 80 t/r. Absencia vhodnej technológie na zber a zhodnocovanie BRKO v obci.				
Cieľ projektu			Zvýšenie kapacity existujúcich kompostovísk a obstaranie vhodnej technológie na zber a zhodnocovaie BRKO.				
Výstupy			Produkcia vlastného kompostu a zvýšenie množstva zhodnoteného BRKO.				
Užívatelia			Obyvatelia obce				
Indikátory monitoringu			Množstvo zhodnoteného BRKO, množstvo vyprodukovaného kompostu				
Zmluvné podmienky			Budú doplnené po podpise zmluvy ako výsledku verejného obstarávania				
Riziká			Absencia vhodnej výzvy, nedostatok finančných zdrojov, kvalita dodávateľa				
Poznámky			–				
Realizácia projektu							
Fáza/míľnik		Súčinnosť iného odboru alebo subjektu			Termín (mesiac/rok)		
Príprava podkladov na uskutočnenie zámeru		Obec Beluša			05/2016		
Realizácia projektu		Externý dodávateľ			09/2016 – 11/2016		
Financovanie projektu							
Druh výdavku	Termín (rok)	Náklady spolu (eur)	z toho verejné zdroje				z toho súkromné zdroje
			EU	SR	VÚC	Obec	
Príprava podkladov	2016		0	0	0		0
Realizácia projektu	2016	120 000	102 000	0	0	18 000	0
Spolu		120 000	102 000	0	0	18 000	0



ČASŤ D – REALIZAČNÁ ČASŤ

Realizačná časť bližšie vysvetľuje ako realizáciu aktivít – popis postupov ich inštitucionálneho a organizačného zabezpečenia, tak aj hodnotenie a monitorovanie činností počas ich priebehu, vecný a časový harmonogram realizácie programu rozvoja mestskej časti formou akčných plánov. Záznamy z monitorovania budú priebežne doplňané počas obdobia realizácie aktivít.

Tab. č. R1 Komunikačný plán pre fázu realizácie PHRSR

P. č.	Časový rámec	Miesto konania	Cieľová skupina	Forma	Téma, ciele	Vstupné údaje	Výstupy
1.	05/2015	OÚ	Poslanci	Seminár	Projektové zámery na rok 2015	Základné údaje o projektových zámeroch	Návrh časového, inštitucionálneho a finančného zabezpečenia projektových zámerov na rok 2015
2.	05/2015	OÚ	Občania	Verejné prerokovanie	Projektové zámery na rok 2015	Návrh časového, inštitucionálneho a finančného zabezpečenia projektových zámerov na rok 2015	Pripomienky a návrhy občanov
3.	09/2015	OÚ	Poslanci	Seminár	Projektové zámery na rok 2016	Základné údaje o projektových zámeroch	Návrh časového, inštitucionálneho a finančného zabezpečenia projektových zámerov na rok 2016
4.	10/2015	OÚ	Občania	Verejné prerokovanie	Projektové zámery na rok 2016	Návrh časového, inštitucionálneho a finančného zabezpečenia projektových zámerov na rok 2016	Pripomienky a návrhy občanov
5.	11/2015	OÚ	Poslanci	Seminár	Prepojenie PHRSR a programového rozpočtovania	Metodika programového rozpočtovania, výsledky hospodárenia obce za rok 2015	Návrh štruktúry programového rozpočtu na rok 2016
6.	12/2015	OÚ	Občania	Verejné prerokovanie	Rozpočet obce na rok 2016	Návrh rozpočtu obce na rok 2016	Pripomienky a návrhy občanov, ponuka pre

							súkromných investorov
7.	09/2016	OÚ	Poslanci	Seminár	Projektové zámery na rok 2017	Základné údaje o projektových zámeroch	Návrh časového, inštitucionálneho a finančného zabezpečenia projektových zámerov na rok 2017
8.	10/2016	OÚ	Občania	Verejné prerokovanie	Projektové zámery na rok 2017	Návrh časového, inštitucionálneho a finančného zabezpečenia projektových zámerov na rok 2017	Pripomienky a návrhy občanov
9.	11/2016	OÚ	Poslanci	Seminár	Prepojenie PHRSR a programového rozpočtovania	Metodika programového rozpočtovania, výsledky hospodárenia obce za rok 2016	Návrh štruktúry programového rozpočtu na rok 2017
10.	12/2016	OÚ	Občania	Verejné prerokovanie	Rozpočet obce na rok 2017	Návrh rozpočtu obce na rok 2017	Pripomienky a návrhy občanov, ponuka pre súkromných investorov
11.	09/2017	OÚ	Poslanci	Seminár	Projektové zámery na rok 2018	Základné údaje o projektových zámeroch	Návrh časového, inštitucionálneho a finančného zabezpečenia projektových zámerov na rok 2018
12.	10/2017	OÚ	Občania	Verejné prerokovanie	Projektové zámery na rok 2018	Návrh časového, inštitucionálneho a finančného zabezpečenia projektových zámerov na rok 2018	Pripomienky a návrhy občanov
13.	11/2017	OÚ	Poslanci	Seminár	Prepojenie PHRSR a programového rozpočtovania	Metodika programového rozpočtovania, výsledky hospodárenia obce za rok 2017	Návrh štruktúry programového rozpočtu na rok 2018

14.	12/2017	OÚ	Občania	Verejné prerokovanie	Rozpočet obce na rok 2018	Návrh rozpočtu obce na rok 2018	Pripomienky a návrhy občanov, ponuka pre súkromných investorov
15.	09/2018	OÚ	Poslanci	Seminár	Projektové zámery na rok 2019	Základné údaje o projektových zámeroch	Návrh časového, inštitucionálneho a finančného zabezpečenia projektových zámerov na rok 2019
16.	10/2018	OÚ	Občania	Verejné prerokovanie	Projektové zámery na rok 2019	Návrh časového, inštitucionálneho a finančného zabezpečenia projektových zámerov na rok 2019	Pripomienky a návrhy občanov
17.	11/2018	OÚ	Poslanci	Seminár	Prepojenie PHRSR a programového rozpočtovania	Metodika programového rozpočtovania, výsledky hospodárenia obce za rok 2018	Návrh štruktúry programového rozpočtu na rok 2019
18.	12/2018	OÚ	Občania	Verejné prerokovanie	Rozpočet obce na rok 2019	Návrh rozpočtu obce na rok 2019	Pripomienky a návrhy občanov, ponuka pre súkromných investorov
19.	09/2019	OÚ	Poslanci	Seminár	Projektové zámery na rok 2020	Základné údaje o projektových zámeroch	Návrh časového, inštitucionálneho a finančného zabezpečenia projektových zámerov na rok 2020
20.	10/2019	OÚ	Občania	Verejné prerokovanie	Projektové zámery na rok 2020	Návrh časového, inštitucionálneho a finančného zabezpečenia projektových zámerov na rok 2020	Pripomienky a návrhy občanov
21.	11/2019	OÚ	Poslanci	Seminár	Prepojenie PHRSR a programového rozpočtovania	Metodika programového rozpočtovania, výsledky hospodárenia obce za rok	Návrh štruktúry programového rozpočtu na rok 2020



						2019	
22.	12/2019	OÚ	Občania	verejné prerokovanie	Rozpočet obce na rok 2020	Návrh rozpočtu obce na rok 2020	Pripomienky a návrhy občanov, ponuka pre súkromných investorov

Tab. č. R2 Kritéria hodnotenia PHRSR (bude doplnené)

Monitorovanie a hodnotenie

Správa o plnení akčného plánu Beluše k _____ bola spracovaná v zmysle Programu hospodárskeho rozvoja a sociálneho rozvoja Beluše na obdobie rokov 2015-2020, časť C – Programová časť. Cieľom monitoringu Akčného plánu obce je zostaviť komplexnú informáciu o tom, ako sa plnia opatrenia navrhnuté v PHRSR Beluše počas celého obdobia platnosti dokumentu v rokoch 2015-2020. Tieto údaje sú k dispozícii pre samosprávu a širokú verejnosť.

Akčný plán Beluše je zoradený podľa priorít, oblastí a opatrení. Ku každému opatreniu je priradený garant – odborný útvar miestneho úradu, resp. externý odborník, ktoré úlohou je zabezpečiť realizáciu navrhnutých aktivít a monitorovať ich plnenie. Odpočet aktivít v akčnom pláne je spracovaný z pohľadu Beluše, v niektorých prípadoch je ako realizátor danej aktivity uvedený iný subjekt (investor, prevádzkovateľ, partnerská inštitúcia a pod.) V akčnom pláne sú vymenované aktivity bežného, kapitálového a podporného charakteru v časovom slede, resp. súbežne. Ide o aktivity, ktoré je potrebné realizovať v ďalšom období. Akčný plán je spracovaný na základe údajov v schválenom rozpočte obce, schválených strategických dokumentoch obce a údajov odborných útvarov obecného úradu Beluše.

Aktuálna verzia akčného plánu sa nachádza na webovej stránke Beluše www.belusa.sk.

Pripomienky k akčnému plánu obce je možné zaslať e-mailom na adresu obec@belusa.sk.

Ďalší monitoring akčného plánu sa uskutoční ku dňu _____.

P. č.	Skupina kritérií Kritérium	Váha Body	kritéria/ Rozsah bodového hodnotenia	Poznámka
1.	Obsah dokumentu		0-4	
2.	Väzby dokumentu na iné strategické dokumenty na miestnej, regionálnej a národnej úrovni		0-4	
3.	Súlad navrhovanej stratégie s potenciálom územia/zdrojmi		0-4	
4.	Postupy hodnotenia a monitorovania		0-4	
5.	Zrozumiteľnosť dokumentu		0-4	
	Spolu			



Tab. č. R 5 - Plán hodnotenia a monitorovania

Plán priebežných hodnotení PHRSR na programové obdobie 2015 - 2020		
Typ hodnotenia	Vykonat' prvýkrát	Dôvod vykonania/ periodicita
Strategické hodnotenie	najskôr v roku 2016	podľa rozhodnutia obce/koordinátora PHRSR a vzniknutej spoločenskej potreby
Operatívne hodnotenie		
Tematické hodnotenie časti PHRSR	v roku 2015	téma hodnotenia identifikovaná ako riziková časť vo výročnej monitorovacej správe za predchádzajúci kalendárny rok
Ad hoc mimoriadne hodnotenie		pri značnom odklone od stanovených cieľov a doľahnutých hodnôt ukazovateľov
		pri návrhu na revíziu PHRSR
Ad hoc hodnotenie celého PHRSR alebo jeho časti		na základe rozhodnutia starostu, kontrolného orgánu obce, podnetu poslancov; na základe protokolu NKÚ SR, správy auditu ...

Formulár č. R 6 – Akčný plán

Akčný plán pre Hospodársku oblasť v obci Beluša			
Priorita A) – Vytvorenie komplexnej dopravnej infraštruktúry v obci			
Opatrenie, aktivita	Termín (rok)	Zodpovedný	Financovanie
Opatrenie 1.1 Rekonštrukcia komunikácií 3 a 4. triedy, ktoré sú v správe obce			
Aktivita 1.1.1 Rekonštrukcia komunikácií do častí Podmalenica, Rybníky	2018	Obec Beluša	25 000
Opatrenie 1.2 Budovanie chodníkov pre peších			
Aktivita 1.2.1 Budovanie chodníkov pre peších	2016 – 2017	Obec Beluša	420 000
Opatrenie 1.3 Dobudovanie osvetlenia v obci			
Aktivita 1.3.1 Doplnenie a zmodernizovanie osvetlenia	2015	Obec Beluša	85 000
Priorita B) – Podpora rozvoja cestovného ruchu na regionálnej úrovni a ochrana pamiatok v obci			
Opatrenie 1.4 Regenerácia Belušských Slatín			
Aktivita 1.4.1 Regenerácia Belušských Slatín	2015 – 2019	Obec Beluša	10 000
Opatrenie 1.5 Riešenie infraštruktúry cyklistickej dopravy			
Aktivita 1.5.1 Budovanie cyklotrás v obci a v Strážovských vrchoch	2016 – 2019	Obec Beluša	15 000
Opatrenie 1.6 Rekonštrukcia sakrálnych pamiatok v obci			
Aktivita 1.6.1 Obnova historických sakrálnych pamiatok	2016 – 2020	Obec Beluša	51 000
Priorita C) – Zvýšenie efektívnosti a kvality fungovania miestnej správy a informovania občanov v obci			



Opatrenie 1.7 Zvýšenie technického vybavenia obecného úradu v oblasti IKT a zabezpečenie on-line služieb			
Aktivita 1.7.1 Nákup a inštalácia moderných IKT technológií, nákup potrebných softvérov umožňujúcich rozšírenie on-line služieb		Obec Beluša	
Opatrenie 1.8 Zabezpečenie ďalšieho vzdelávania zamestnancov obecného úradu			
Aktivita 1.8.1 Organizovanie vzdelávacích kurzov pre zamestnancov obecného úradu v oblasti cudzích jazykov		Obec Beluša	
Priorita D) – Podpora podnikateľských aktivít v obci			
Opatrenie 1.9 Rozširovanie vhodných lokalít pre podnikateľské aktivity			
Aktivita 1.9.1 Výber a rozširovanie vhodných lokalít pre výstavbu priemyselných závodov a budovanie príslušnej technickej a dopravnej infraštruktúry k závodom	2015	Obec Beluša	44 046
Akčný plán pre Sociálnu oblasť v obci Beluša			
Priorita E) – Rozvoj bytovej výstavby v obci			
Opatrenie, aktivita	Termín (rok)	Zodpovedný	Financovanie
Opatrenie 2.1 Rozširovanie vhodných lokalít pre výstavbu IBV a HBV			
Aktivita 2.1.1 Výber a úprava lokalít vhodných pre výstavbu IBV a HBV prostredia a zamestnanie potrebného personálu		Obec Beluša	
Priorita F) – Podpora sociálnej starostlivosti o obyvateľov v obci			
Opatrenie 2.2 Rekonštrukcia existujúcich zariadení sociálnych služieb			
Aktivita 2.2.1 Modernizácia infraštruktúry v existujúcich zariadeniach sociálnych služieb (vybudovanie výťahu v ZOS)	2016	Obec Beluša	15 628
Opatrenie 2.3 Podpora transformácie niektorých zariadení sociálnej starostlivosti			
Aktivita 2.3.1 Podpora transformácie niektorých zariadení sociálnej starostlivosti na integrované komunitné a menšie centrá sociálnych služieb pre jednotlivé skupiny obyvateľstva		Obec Beluša	
Priorita G) – Zlepšenie kvality a kapacity predškolských a školských zariadení			
Opatrenie 2.5 Rekonštrukcia budovy II. stupňa základnej školy			



Aktivita 2.5.1 Rekonštrukcia budovy II. stupňa základnej školy		Obec Beluša	
Opatrenie 2.6 Prístavba k budove materskej školy			
Aktivita 2.6.1 Prístavba k budove materskej školy		Obec Beluša	
Opatrenie 2.7 Rekonštrukcia telocvične			
Aktivita 2.7.1 Rekonštrukcia telocvične		Obec Beluša	
Priorita H) – Podpora voľnočasových aktivít obyvateľov			
Opatrenie 2.8 Rekonštrukcia kultúrneho domu			
Aktivita 2.8.1 Rekonštrukcia kultúrneho domu		Obec Beluša	
Opatrenie 2.9 Vybudovanie tribúny v obci			
Aktivita 2.9.1 Revitalizácia centra obce Beluša	2015 – 2016	Obec Beluša	
Akčný plán pre Environmentálnu oblasť v obci Beluša			
Priorita I) – Dobudovanie technickej infraštruktúry v obci			
Opatrenie, aktivita	Termín (rok)	Zodpovedný	Financovanie
Opatrenie 3.1 Dobudovanie kanalizačnej siete			
Aktivita 3.1.1 Dobudovanie kanalizačnej siete	2015 – 2020	Obec Beluša	8 620 503
Opatrenie 3.2 Dobudovanie vodovodnej siete			
Aktivita 3.2.1 Dobudovanie vodovodnej siete		Obec Beluša	266 000
Priorita J) – Revitalizácia a udržiavanie životného prostredia v obci			
Opatrenie 3.3 Revitalizácia a udržiavanie zelene v obci			
Aktivita 3.3.1 Revitalizovať a udržiavať sprievodnú zeleň komunikácií a brehové porasty pozdĺž vodných tokov	2015 – 2020	Obec Beluša	15 000
Priorita K) – Zvýšenie efektivity odpadového hospodárstva			
Opatrenie 3.4 Zvýšenie úrovne zberu a zhodnocovania biologicky rozložiteľných komunálnych odpadov v obci			
Aktivita 3.4.1 - Zvýšiť úroveň zberu a zhodnocovania BRKO pomocou zvýšenia kapacity kompostovísk v obci a obstaraním vhodnej technológie.	2016	Obec Beluša	120 000

ČASŤ E – FINANČNÁ ČASŤ

Časť E I. – Indikatívny finančný plán PHRSR



Formulár č. F 3 - Model viaczdrojového financovania – intervenčná matica

Viaczdrojové financovanie							
Prioritná oblasť	Celkové náklady	Verejné financovanie					Súkromné zdroje
		EÚ	Štát	VÚC	Obec	Spolu	
Hospodárska oblasť							
Opatrenie 1.1	25 000	0	0	0	25 000	25 000	0
Opatrenie 1.2	420 000	153 000	18 000	0	249 000	420 000	0
Opatrenie 1.3	85 000	72 250	8 500	0	4 250	85 000	0
Opatrenie 1.4	10 000	8 500	1 000	0	500	10 000	0
Opatrenie 1.5	15 000	0	5 000	0	10 000	15 000	0
Opatrenie 1.6	51 000	0	35 700	0	15 300	51 000	0
Opatrenie 1.7							
Opatrenie 1.8							
Opatrenie 1.9	44 046	0	0	0	44 046	44 046	0
Sociálna oblasť							
Opatrenie 2.1							
Opatrenie 2.2	15 628	0	10 000	0	5 628	15 628	0
Opatrenie 2.3							
Opatrenie 2.4							
Opatrenie 2.5							
Opatrenie 2.6							
Opatrenie 2.7							
Opatrenie 2.8							
Environmentálna oblasť							
Opatrenie 3.1	8 620 503	7 327 428	862 050	0	431 025	8 620 503	0
Opatrenie 3.2	266 000	226 100	26 600	0	13 300	266 000	0
Opatrenie 3.3	15 000	12 750	1 500	0	750	15 000	0
Opatrenie 3.4	120 000	102 000	0	0	18 000	120 000	0
Spolu	9 687 177	7 902 028	968 350	0	816 799	9 687 177	0

Formulár č. F 5 – Indikatívny rozpočet - sumarizácia

	Rok						
	2015	2016	2017	2018	2019	2020	Spolu
I. Hospodárska politika – oblasť	131 046	225 950	225 950	40 950	15 950	10 200	650 046
II. Sociálna politika – oblasť	0	15 628	0	0	0	0	15 628
III. Environmentálna politika – oblasť	1 483 584	1 603 584	1 483 583	1 483 584	1 483 584	1 483 584	9 021 503



Zápis o prerokovaní strategického dokumentu v komisiách samosprávy

Názov dokumentu:

Termín pripomienkovania:

Pripomienka č. 1

Text pripomienky:

Pripomienka sa týka časti dokumentu:

Zaslal: *názov komisie a dátum zasadnutia*

Zdôvodnenie komisie:

Vyjadrenie odborného útvaru: *pripomienku akceptujeme/neakceptujeme*

Zdôvodnenie odborného útvaru: ...

Počet pripomienok: celkový počet: akceptované:

Zápis spracoval: *meno, funkcia, dňa, podpis*

Časť E II. – Finančná časť

Obec Beluša plánuje na svoje aktivity využiť vlastný rozpočet v súčinnosti s možnosťami využitia finančných zdrojov zo štrukturálnych a kohézného fondu Európskej únie a zo štátnych fondov. V programovom období 2014 až 2020 môže na svoje projekty čerpať z nižšie uvedených operačných programov. (Pri jednotlivých operačných programoch uvádzame tie prioritné osi a v rámci nich tie investičné priority, pri ktorých je Beluša oprávnená žiadať o poskytnutie nenávratného finančného príspevku; podčiarknuté sú tie investičné priority, ktoré sa priamo týkajú opatrení a aktivít plánovaných v tomto strategickom dokumente):

- **OPERAČNÝ PROGRAM INEGROVANÁ INFRAŠTRUKTÚRA (OP II)**
 - **PRIORITNÁ OS 7: INFORMAČNÁ SPOLOČNOSŤ**
 - Investičná priorita 2a) (Rozšírenie širokopásmového pripojenia a zavádzanie vysokorýchlostných sietí a podpora zavádzania nastupujúcich technológií a sietí pre digitálne hospodárstvo)
 - Špecifický cieľ 7.1: Zvýšenie pokrytia širokopásmovým internetom/NGN
 - Investičná priorita 2b) (Vývoj produktov a služieb IKT, elektronického obchodu a posilnenia dopytu po IKT)
 - Špecifický cieľ 7.2 Zvýšenie inovačnej kapacity najmä malých a stredných podnikateľov v digitálnej ekonomike
 - INVESTIČNÁ PRIORITA 2c) (Posilnenie aplikácií IKT v rámci elektronickej štátnej správy, elektronického vzdelávania, elektronickej inklúzie, elektronickej kultúry a elektronického zdravotníctva)



- Špecifický cieľ 7.3: Zvýšenie kvality, štandardu a dostupnosti eGovernment služieb pre podnikateľov
- Špecifický cieľ 7.4: Zvýšenie kvality, štandardu a dostupnosti eGovernment služieb pre občanov
- Špecifický cieľ 7.5: Zlepšenie celkovej dostupnosti dát verejnej správy vo forme otvorených dát
- Špecifický cieľ 7.6: Zlepšenie digitálnych zručností a inklúzie znevýhodnených jednotlivcov do digitálneho trhu
- Špecifický cieľ 7.7: Umožnenie modernizácie a racionalizácie verejnej správy IKT prostriedkami
- Špecifický cieľ 7.8: Racionalizácia prevádzky informačných systémov pomocou eGovernment cloudu
- Špecifický cieľ 7.9: Zvýšenie kybernetickej bezpečnosti v spoločnosti
- **OPERAČNÝ PROGRAM ĽUDSKÉ ZDROJE (OP LZ)** (financovaný z Európskeho sociálneho fondu – ESF)
 - **Prioritná os 1 Vzdelávanie**
 - **Investičná priorita 1.1** (Zvyšovanie významu trhu práce v oblasti systémov vzdelávania a odbornej prípravy, uľahčovanie prechodu od vzdelávania k zamestnanosti a zlepšovanie systémov odborného vzdelávania a prípravy a ich kvality, a to aj prostredníctvom mechanizmov na predvídanie zručností, úpravy učebných plánov a vytvárania a rozvoja systémov vzdelávania na pracovisku vrátane systémov duálneho vzdelávania a odborného vzdelávania.)
 - Špecifický cieľ 1.1.1: Zvýšiť kvalitu vzdelávania na ZŠ a SŠ reflektujúc potreby trhu práce s dôrazom na podporu odborného vzdelávania a prípravy.
 - **Investičná priorita 1.3** (Zlepšenie rovnakého prístupu k celoživotnému vzdelávaniu pre všetky vekové skupiny v rámci formálneho, neformálneho a bežného vzdelávania, zvyšovanie vedomostí, zručností a spôsobilostí pracovnej sily a podpora flexibilných spôsobov vzdelávania prostredníctvom usmerňovania pri výbere povolania a potvrdzovania nadobudnutých kompetencií.)
 - Špecifický cieľ 1.3.1: Zvýšiť kvalitu a efektívnosť celoživotného vzdelávania s dôrazom na rozvoj kľúčových kompetencií, prehĺbovanie a zvyšovanie kvalifikácie
 - Špecifický cieľ 1.3.2: Zlepšiť profesijné kompetencie pedagogických a odborných zamestnancov na všetkých stupňoch škôl vrátane prípravy na povolanie pedagóga
 - **Prioritná os 2 Zamestnanosť**
 - **Investičná priorita 2.1** (Prístup uchádzačov o zamestnanie a neaktívnych osôb k zamestnaniu vrátane dlhodobo nezamestnaných a osôb, ktoré sú vzdialené od trhu práce, ako aj miestne iniciatívy v oblasti zamestnávania a podpora mobility pracovnej sily)



- Špecifický cieľ 2.1.1 *Zvýšiť zamestnanosť, zamestnateľnosť a riešiť nezamestnanosť s osobitným dôrazom na dlhodobo nezamestnaných, nízko kvalifikovaných, starších a zdravotne postihnuté osoby*
- Špecifický cieľ 2.1.2 *Zvýšiť zamestnanosť podporou tvorby pracovných miest, mobility pre získanie zamestnania, adaptability zamestnancov a podnikov, podporou udržateľnej samostatnej zárobkovej činnosti, začínajúcich podnikov a poľnohospodárskych a nepoľnohospodárskych aktivít vo vidieckych oblastiach*
- Investičná priorita 2.2 (Trvalo udržateľná integrácia mladých ľudí, najmä tých, ktorí nie sú zamestnaní, ani nie sú v procese vzdelávania alebo odbornej prípravy, na trh práce, vrátane mladých ľudí ohrozených sociálnym vylúčením a mladých ľudí z marginalizovaných komunít, vrátane vykonávania systému záruk pre mladých ľudí)
 - Špecifický cieľ 2.2.1 *Zvýšiť zamestnanosť, zamestnateľnosť a účasť mladých ľudí, najmä NEET, na trhu práce*
- Investičná priorita 2.3 (Rovnosť medzi mužmi a ženami vo všetkých oblastiach vrátane v oblasti prístupu k zamestnaniu, kariérnemu postupu, zosúladenia pracovného a súkromného života a presadzovania rovnakej odmeny za rovnakú prácu.)
 - Špecifický cieľ 2.3.1: *Zlepšením podmienok pre zosúladenie pracovného a rodinného života zvýšiť zamestnanosť osôb s rodičovskými povinnosťami, najmä žien*
 - Špecifický cieľ 2.3.2: *Znížiť horizontálnu a vertikálnu rodovú segregáciu na pracovnom trhu a v príprave na povolanie.*
- **Prioritná os 3 Sociálne začlenenie**
 - Investičná priorita 3.1 (Aktívne začlenenie, a to aj s cieľom podporovať rovnaké príležitosti a aktívnu účasť a zlepšenie zamestnateľnosti.)
 - Špecifický cieľ 3.1.1 *Zvýšenie účasti najviac znevýhodnených a ohrozených osôb v spoločnosti.*
 - Špecifický cieľ 3.1.2 *Prevenia a eliminácia všetkých foriem diskriminácie.*
 - Investičná priorita 3.2 (Zlepšenie prístupu k cenovo prístupným, trvalo udržateľným a kvalitným službám vrátane zdravotnej starostlivosti a sociálnych služieb všeobecného záujmu.)
 - Špecifický cieľ 3.2.1 *Prechod z inštitucionálnej na komunitnú starostlivosť.*
 - Špecifický cieľ 3.2.2 *Zlepšenie dostupnosti ku kvalitnej zdravotnej starostlivosti prostredníctvom standardizácie klinických postupov a postupov pre výkon prevencie.*
- **OP INTEGROVANÝ REGIONÁLNY OPERAČNÝ PROGRAM (OP IROP)**
(financovaný z Európskeho fondu regionálneho rozvoja – EFRR)
 - **Prioritná os 1 Bezpečná a ekologická doprava v regiónoch**



- Investičná priorita 1.1 (Posilnenie regionálnej mobility prepojením sekundárnych a terciárnych uzlov s infraštruktúrou TEN-T vrátane multimodálnych uzlov);
 - Špecifický cieľ 1.1: *Zlepšenie dostupnosti k cestnej infraštruktúre TEN-T a cestám I. triedy;*
- Investičná priorita 1.2 (Vývoj a zlepšovanie ekologicky priaznivých, vrátane nízkouhlukových, a nízkouhlíkových dopravných systémov vrátane vnútrozemských vodných ciest a námornej dopravy, prístavov, multimodálnych prepojení a letiskovej infraštruktúry v záujme podpory udržateľnej regionálnej a miestnej mobility);
 - Špecifický cieľ 1.2.1: *Zabezpečenie udržateľnej formy mobility prostredníctvom zvyšovania atraktivity a konkurencieschopnosti verejnej osobnej dopravy*
 - Špecifický cieľ 1.2.2: *Zvýšenie atraktivity a prepravnej kapacity nemotorovej dopravy (predovšetkým cyklistickej dopravy) na celkovom počte prepravených osôb*
- **Prioritná os 2 *Ľahší prístup k efektívnym a kvalitnejším verejným službám***
 - Investičná priorita 2.1 (Investície do zdravotníckej a sociálnej infraštruktúry, ktoré prispievajú k celoštátnemu, regionálnemu a miestnemu rozvoju, znižujú nerovnosť z hľadiska zdravotného postavenia, podporujú sociálne začleňovanie prostredníctvom lepšieho prístupu k sociálnym, kultúrnym a rekreačným službám a prechod z inštitucionálnych služieb na komunitné);
 - Špecifický cieľ 2.1.1: *Podporiť prechod poskytovania sociálnych služieb a zabezpečenia výkonu opatrení sociálnoprávnej ochrany detí a sociálnej kurately v zariadení z inštitucionálnej formy na komunitnú (poskytovanú na komunitnej úrovni);*
 - Špecifický cieľ 2.1.2: *Modernizovať zdravotnícku infraštruktúru za účelom zlepšenia dostupnosti ku kvalitným službám v integrovanej primárnej zdravotnej starostlivosti*
 - Investičná priorita 2.2 (Investovanie do vzdelania, školení a odbornej prípravy, zručností a celoživotného vzdelávania prostredníctvom vývoja vzdelávacej a výcvikovej infraštruktúry);
 - Špecifický cieľ 2.2.1: *Zvýšenie hrubej zaškolenosti detí materských škôl*
 - Špecifický cieľ 2.2.2: *Zlepšenie kľúčových kompetencií žiakov základných škôl*
- **Prioritná os 3 *Mobilizácia kreatívneho potenciálu v regiónoch***
 - Investičná priorita 3.1 (Podpora rastu priaznivého pre zamestnanosť, a to rozvíjaním vnútorného potenciálu ako súčasť územnej stratégie pre konkrétne oblasti vrátane konverzie upadajúcich priemyselných regiónov a posilnenia prístupnosti a rozvoja špecifických prírodných a kultúrnych zdrojov)
 - Špecifický cieľ č. 3.1: *Stimulovanie podpory udržateľnej zamestnanosti a tvorby pracovných miest v kultúrnom a kreatívnom sektore*



prostredníctvom vytvorenia priaznivého prostredia pre rozvoj kreatívneho talentu a netechnologických inovácií

○ **Prioritná os 4 Zlepšenie kvality života v regiónoch s dôrazom na životné prostredie**

- Investičná priorita 4.1 (Podpora energetickej efektívnosti, inteligentného riadenia energie a využívania energie z obnoviteľných zdrojov vo verejných infraštruktúrach vrátane verejných budov a v sektore bývania)
 - Špecifický cieľ 4.1.1: *Zvýšenie energetickej efektívnosti budov na bývanie*
- Investičná priorita 4.2: (Investovanie do sektora vodného hospodárstva s cieľom splniť požiadavky environmentálneho acquis Únie a pokryť potreby, ktoré členské štáty špecifikovali v súvislosti s investíciami nad rámec týchto požiadaviek)
 - Špecifický cieľ 4.2.1: *Zvýšenie dostupnosti zdrojov podzemných vôd pre zásobovanie obyvateľstva pitnou vodou*
 - Špecifický cieľ 4.2.2: *Zabezpečenie bezproblémového zásobovania obyvateľstva kvalitnou pitnou vodou a efektívnej likvidácie odpadových vôd bez negatívnych dopadov na životné prostredie*
- Investičná priorita č. 4.3: (Prijímanie opatrení na zlepšenie mestského prostredia, revitalizácie miest, oživenia a dekontaminácie opustených priemyselných lokalít (vrátane oblastí, ktoré prechádzajú zmenou), zníženia znečistenia ovzdušia a podpory opatrení na zníženie hluku)
 - Špecifický cieľ 4.3.1: *Zlepšenie environmentálnych aspektov v mestách a mestských oblastiach prostredníctvom budovania prvkov zelenej infraštruktúry a adaptáciou urbanizovaného prostredia na zmeny klímy ako aj zavádzaním systémových prvkov znižovania znečistenia ovzdušia a hluku*
 - Špecifický cieľ 4.3.2: *Regenerácia a využitie nevyužívaných objektov a areálov (brownfields) a vnútroblokov sídlisk s cieľom zlepšenia kvality života obyvateľov v mestách, obciach a mestských oblastiach*

○ **Prioritná os 5 Miestny rozvoj vedený komunitou**

- Investičná priorita 5.1 (Záväzné investície v rámci stratégií miestneho rozvoja vedeného komunitou)
 - Špecifický cieľ 5.1.1: *Zvýšenie kapacít pre miestny rozvoj vedený komunitou*
 - Špecifický cieľ 5.1.2: *Zvýšenie tvorby pracovných miest rozvojom podnikania a inovácií na miestnej úrovni*
 - Špecifický cieľ 5.1.3: *Zlepšenie udržateľných vzťahov medzi vidieckymi rozvojovými centrami a ich zázemím vo verejných službách a vo verejných infraštruktúrach*

- **OP KVALITA ŽIVOTNÉHO PROSTREDIA (OP KŽP)** (financovaný z Kohézneho fondu – KF)

○ **Prioritná os 1 Udržateľné využívanie prírodných zdrojov prostredníctvom rozvoja environmentálnej infraštruktúry**



- **Investičná priorita 1** (Investovanie do sektora odpadového hospodárstva s cieľom splniť požiadavky environmentálneho acquis Únie a pokryť potreby, ktoré členské štáty špecifikovali v súvislosti s investíciami nad rámec uvedených požiadaviek)
 - Špecifický cieľ: *Zabezpečiť nakladanie s odpadmi v súlade s hierarchiou odpadového hospodárstva a za účelom plnenia požiadaviek environmentálneho acquis*
- **Investičná priorita 2** (Investovanie do sektora vodného hospodárstva s cieľom splniť požiadavky environmentálneho acquis Únie a pokryť potreby, ktoré členské štáty špecifikovali v súvislosti s investíciami nad rámec uvedených požiadaviek)
 - Špecifický cieľ 1: *Podporiť zabezpečenie plnenia predvstupových záväzkov SR voči EÚ v oblasti čistenia a odvádzania komunálnych odpadových vôd*
 - Špecifický cieľ 2: *Podpora zabezpečenia dostatočného množstva bezpečnej pitnej vody pre obyvateľstvo SR z verejných vodovodov*
- **Investičná priorita 3** (Ochrana a obnova biodiverzity a pôdy a podpora ekosystémových služieb, a to aj prostredníctvom sústavy Natura 2000 a zelenej infraštruktúry)
 - Špecifický cieľ 1: *Zabezpečiť podmienky pre zachovanie biologickej diverzity a zlepšenie stavu ekosystémov v krajine*
- **Investičná priorita 4** (Priatie opatrení na zlepšenie mestského prostredia, revitalizácie miest, oživenia a dekontaminácie opustených priemyselných areálov (vrátane oblastí, ktoré prechádzajú zmenou), zníženie miery znečistenia ovzdušia a podpory opatrení na zníženie hluku)
 - Špecifický cieľ 1: *Znížiť znečisťovanie ovzdušia a zlepšiť jeho kvalitu*
 - Špecifický cieľ 2: *Zabezpečiť sanáciu environmentálnych záťaží v mestskom prostredí, ako aj v opustených priemyselných lokalitách (vrátane oblastí, ktoré prechádzajú zmenou)*
- **Prioritná os 2 Adaptácia na nepriaznivé dôsledky zmeny klímy so zameraním na ochranu pred povodňami**
 - **Investičná priorita 1** (Podpora investícií na prispôbovanie sa zmene klímy vrátane ekosystémových prístupov)
 - Špecifický cieľ 1: *Zmierniť negatívne dôsledky zmeny klímy realizáciou adaptačných opatrení, najmä preventívnych opatrení na ochranu pred povodňami*
 - Špecifický cieľ 2: *Zlepšiť účinnosť sanácie, revitalizácie a zabezpečenia úložísk ťažobného odpadu*
- **Prioritná os 3: Podpora riadenia rizík, riadenia mimoriadnych udalostí a odolnosti proti mimoriadnym udalostiam ovplyvneným zmenou klímy**
 - **Investičná priorita 1** (Podpora investícií na riešenie osobitných rizík, zabezpečiť predchádzanie vzniku katastrof a vyvíjanie systémov zvládania katastrof)



- Špecifický cieľ 1: *Zvýšiť úroveň pripravenosti na zvládanie mimoriadnych udalostí ovplyvnených zmenou klímy*
- Špecifický cieľ 2: *Zvýšiť účinnosť preventívnych a adaptačných opatrení na elimináciu environmentálnych rizík (okrem protipovodňových opatrení)*
- Špecifický cieľ 3: *Zvýšiť efektívnosť komplexného manažmentu mimoriadnych udalostí ovplyvnených zmenou klímy*
- **Prioritná os 4: Energeticky efektívne nízkouhlíkové hospodárstvo vo všetkých sektoroch (financovaná z Európskeho fondu regionálneho rozvoja)**
 - Investičná priorita 1 (Podpora výroby a distribúcie energie z obnoviteľných zdrojov)
 - Špecifický cieľ 1: *Zvýšenie podielu OZE na hrubej konečnej energetickej spotrebe*
 - Investičná priorita 3 (Podpora energetickej efektívnosti, inteligentného riadenia energie a využívania energie z obnoviteľných zdrojov vo verejných infraštruktúrach, vrátane verejných budov a v sektore bývania)
 - Špecifický cieľ: *Zníženie spotreby energie pri prevádzke verejných budov*
 - Investičná priorita 4 (Podpora nízkouhlíkových stratégií pre všetky typy území, najmä pre mestské oblasti, vrátane podpory udržateľnej multimodálnej mestskej mobility a adaptačných opatrení, ktorých cieľom je zmiernenie zmeny klímy)
 - Špecifický cieľ 2: *Podpora energetickej efektívnosti, využívania OZE a znižovania emisií skleníkových plynov prostredníctvom regionálnych a lokálnych akčných plánov udržateľnej energetiky a rozvoja energetických služieb*
 - Investičná priorita 5 (Podpora využívania vysoko účinnej kombinovanej výroby tepla a elektrickej energie na základe dopytu po využiteľnom teple)
 - Špecifický cieľ: *Rozvoj účinnejších systémov centralizovaného zásobovania teplom založených na dopyte po využiteľnom teple*
- **OP VÝSKUM A INOVÁCIE (OP VaI) (financovaný z Európskeho fondu regionálneho rozvoja – EFRR)**
 - **Prioritná os 1: Podpora výskumu, vývoja a inovácií**
 - Investičná priorita 1.2 (Podpora investovania podnikov do výskumu a inovácie a vytvárania prepojení a synergií medzi podnikmi, centrami výskumu a vývoja a vysokoškolským vzdelávacím prostredím, najmä podpory investovania do vývoja produktov a služieb, prenosu technológií, sociálnej inovácie, ekologických inovácií, aplikácií verejných služieb, stimulácie dopytu, vytvárania sietí, zoskupení a otvorenej inovácie prostredníctvom inteligentnej špecializácie za podpory technologického a aplikovaného výskumu, pilotných projektov, opatrení skorého overovania výrobkov, rozšírených výrobných kapacít, prvej výroby, najmä v základných podporných technológiách, a šírenia technológií na všeobecný účel)



- Špecifický cieľ 1.2.2: *Rast výskumno-vývojových a inovačných kapacít v priemysle a službách*
- **Prioritná os 3: Posilnenie konkurencieschopnosti a rastu MSP**
 - Investičná priorita 3.1 (Podpora podnikania, najmä prostredníctvom uľahčenia využívania nových nápadov v hospodárstve a podpory zakladania nových firiem, a to aj prostredníctvom podnikateľských inkubátorov)
 - Špecifický cieľ 3.1.1: *Nárast vzniku nových, konkurencieschopných MSP*
 - Investičná priorita 3.3 (Podpora vytvárania a rozširovania vyspelých kapacít pre vývoj produktov a služieb)
 - Špecifický cieľ 3.3.1: *Zvýšenie konkurencieschopnosti MSP vo fáze rozvoja*
- **OP EFEKTÍVNA VEREJNÁ SPRÁVA (OP EVS)** (financovaný z Európskeho sociálneho fondu – ESF)
 - **Prioritná os 1: Posilňovanie inštitucionálnych kapacít a efektívnosti verejnej správy**
 - Investičná priorita (Investície do inštitucionálnych kapacít a do efektívnosti VS a verejných služieb na národnej, regionálnej a miestnej úrovni v záujme reforiem lepšej právnej úpravy a dobrej správy.)
 - Špecifický cieľ 1.1: *Skvalitnenie systémov a optimalizácia procesov s orientáciou na občanov a podnikateľov*
 - Špecifický cieľ 1.2: *Modernizácia RLZ a zvyšovanie kompetencií zamestnancov*
 - Špecifický cieľ 1.3: *Zefektívnenie súdneho systému a vymožitelnosti práva*
 - Špecifický cieľ 1.4: *Zabezpečenie transparentného a efektívneho uplatňovania pravidiel verejného obstarávania a podpora dôsledného uplatňovania princípov 3E²*
- **PROGRAM ROZVOJA VIDIEKA (PRV)**
 - **Opatrenie 4 INVESTÍCIE DO HMOTNÉHO MAJETKU**
 - Podopatrenie: 4.3 (Podpora investícií do infraštruktúry týkajúcej sa rozvoja, modernizácie alebo adaptácie poľnohospodárstva a lesníctva)
 - **Opatrenie 8 INVESTÍCIE DO ROZVOJA LESNÝCH OBLASTÍ A ZLEPŠENIE ŽIVOTASCHOPNOSTI LESOV**
 - Podopatrenie: 8.3 (Podpora prevencie poškodzovania lesov lesnými požiarimi, prírodnými pohromami a katastrofickými udalosťami)
 - Podopatrenie: 8.4 (Podpora prevencie poškodzovania lesov lesnými požiarimi, prírodnými pohromami, katastrofickými udalosťami a obnova poškodených lesov)
 - Podopatrenie: 8.5. (Podpora investícií zlepšujúcich odolnosť a environmentálnu hodnotu lesných ekosystémov)
 - Podopatrenie: 8.6. (Podpora investícií do lesných technológií a spracovania, do mobilizácie lesníckych výrobkov a ich uvádzania na trh)

² Economy (hospodárnosť), effectiveness (efektívnosť), efficiency (účelnosť) pri vynakladaní verejných zdrojov



ZÁVER

Program hospodárskeho a sociálneho rozvoja obce Beluša na roky 2015 až 2020 predstavuje strednodobý plánovací dokument, ktorého úlohou je detailne rozpracovať rozvojovú stratégiu do najbližších rokov. Záujmom samosprávy je samozrejme, aby obec smerovala k udržateľnému hospodárskemu rozvoju a naplňala čo najvýstižnejšie vopred načrtnutú víziu. Tieto požiadavky boli tiež dôvodom, prečo PHRSR vznikalo s úsilím širokej skupiny zúčastnených členov pracovných skupín, pracovníkov samosprávy, ako aj externých odborníkov, z ktorých všetci prispeli k formulácii súčasných potrieb obyvateľstva i regiónu, v ktorom žijú, o ktorý sa starajú a na ktorom im záleží.

Predkladaný dokument bol pripravený v súlade s novou metodikou na vypracovanie programov hospodárskeho rozvoja a sociálneho rozvoja, pričom rešpektuje výsledky analýz, identifikáciu problémov, ako aj možnosti realizácie rozvojových zámerov, podporené endogénnymi i exogénnymi faktormi. Napriek tomu, že nie je možné stopercentne prognózovať situáciu o päť či sedem rokov, toto PHRSR predstavuje pomerne detailný program nielen plánovaných aktivít, ale aj ich finančný a realizačný plán, ktorý vytvára skutočnú, použiteľnú a nápomocnú koncepciu rozvoja.

S novým programovým obdobím prichádzajú pre samosprávy obcí a miest aj nové výzvy. V prvom rade je pre obec výzvou fungovať v takej miere, ktorá zabezpečí, aby obyvatelia boli hrdí na miesto, kde žijú. Zámerom tejto stratégie rozvoja je naplniť opatrenia v súlade s princípmi trvalo udržateľného rozvoja, ktoré obyvateľom Beluše poskytnú kvalitu života na čo najlepšej dosiahnuteľnej úrovni.



PRÍLOHY

Ú2 Zámer spracovania PHRSR

Zámer spracovania PHRSR	
Názov dokumentu	Program hospodárskeho rozvoja a sociálneho rozvoja obce Beluša na roky 2015 až 2020
Forma spracovania	PHRSR bolo vypracované externými odborníkmi v spolupráci s pracovníkmi samosprávy
Riadenie procesu spracovania	Proces spracovania dokumentu prebiehal za účasti pracovných skupín, ktoré mali za úlohu riadiť jednotlivé oblasti pôsobnosti: hospodársku, environmentálnu a sociálnu
Obdobie spracovania	Dokument bol spracovávaný v období od februára 2015 do apríla 2015. Harmonogram spracovania je bližšie rozpracovaný vo formulári Ú3
Financovanie spracovania	<ul style="list-style-type: none"> - náklady na vlastné spracovanie – experti (vyjadrené v osobohodinách) - náklady na získanie informačných podkladov – štatistiky, analýzy, prognózy, dotazníky, - náklady na stretnutia – pracovné skupiny a verejnosť, - náklady na publicitu – tlač informačných materiálov, úprava elektronických médií.

Ú6 Zoznam členov pracovných skupín

Zoznam členov pracovných skupín	
Hospodárska skupina	
Funkcia v strategickom plánovaní	Funkcia v pracovnom zaradení
Mária Prekopová	
Stanislav Ročiak	
Ing. Juraj Hôrkový	
Sociálna skupina	
Mgr. Zdena Hyžáková	
Mgr. Jana Novotná	
Ing. Igor Guliš	
Environmentálna skupina	
Ing. Juraj Hôrkový	
Ing. I. Guliš	
J. Čihová	
Externí odborníci	
Mária Vyhníčková	
Augustín Belobrad	
Róbert Kušík	



Ú3 – Harmonogram spracovania PHRSR

Harmonogram spracovania PHRSR			
2015			
Termín	III	IV	V
Úvod			
Analytická časť			
Strategická časť			
Programová časť			
Realizačná časť			
Finančná časť			
Záver			

Ú8 Zoznam analyzovaných koncepčných dokumentov

Zoznam analyzovaných koncepčných dokumentov			
Názov dokumentu	Platnosť dokumentu	Úroveň dokumentu	Zdroj
Stratégia Európa 2020	2020	európska	http://www.eu2020.gov.sk
Partnerská dohoda SR na roky 2014 – 2020	2020	národná	http://www.partnerskadohoda.gov.sk/
Národná stratégia regionálneho rozvoja SR (NSRR)	2030	národná	http://www.telecom.gov.sk
Program hospodárskeho a sociálneho rozvoja Trenčianskeho samosprávneho kraja	od 2003	regionálna	http://www.tsk.sk
Územný plán obce Beluša	od 2013	lokálna	http://www.belusa.sk
Program hospodárskeho a sociálneho rozvoja obce Beluša 2007 – 2013	2013	lokálna	http://www.belusa.sk

A1 Zoznam kvantitatívnych a kvalitatívnych dát

Zoznam použitých kvantitatívnych a kvalitatívnych dát		
Oblasť dát /téma	Zdroj dát	Webová stránka
Obyvateľstvo	Štatistický úrad SR Obecný úrad	http://slovak.statistics.sk http://www.belusa.sk
Domový a bytový fond	Štatistický úrad SR	http://slovak.statistics.sk
Občianska vybavenosť	Obecný úrad Mestská a obecná štatistika	http://www.belusa.sk http://app.statistics.sk/mosmis/sk/run.html
Technická infraštruktúra	Obecný úrad	http://www.belusa.sk

Ekonomická štruktúra	Databáza všetkých firiem Slovenska Obecný úrad	https://www.vsetkyfirmy.sk/ http://www.belusa.sk
Rozpočet a finančné hospodárenie obce	Obecný úrad	http://www.belusa.sk
Poloha	Atlas krajiny SR Google Earth	http://www.enviroportal.sk/ https://www.google.com/earth/
Doprava a dostupnosť územia	Atlas krajiny SR Google Earth Portál cestnej databanky	http://www.enviroportal.sk/ https://www.google.com/earth/ http://www.cdb.sk
Prírodné podmienky	Atlas krajiny SR	http://www.enviroportal.sk/
Využitie zeme	Katastrálny portál SR	http://www.katasterportal.sk/kapor/
Životné prostredie	Štátna ochrana prírody SR	http://www.sopsr.sk/web/
Cestovný ruch	Ministerstvo dopravy, výstavby a regionálneho rozvoja	http://www.telecom.gov.sk

A14 Kontrolný zoznam pre hodnotenie možných rizík

Druh rizika	Objekt rizika	Zdroj rizika	Nežiaduce dôsledky	Pravdepodobnosť
Individuálne	Nedostatočná odborná pripravenosť pracovného tímu	Profily členov pracovného tímu	Neodborná, nedostatočná rozpracovanosť stratégie rozvoja	Nízka
Technické	Nevysporiadanie pozemkov, chybná projektová dokumentácia	Projektová dokumentácia, stavebné povolenia	Nemožnosť realizovať projekt, časové oneskorenie, predraženie projektu	Veľmi nízka
Ekologické	Poškodzovanie životného prostredia projektovými aktivitami	Interné dokumenty obce	Negatívny dopad až degradácia životného prostredia	Veľmi nízka
Sociálne	Vnímanie projektových investícií obyvateľmi	Obyvateľstvo obce	Obyvateľstvo nebude súčinné pri realizácii – napr. vysporiadavanie pozemkov	Nízka
Ekonomické	Rizikové zaobchádzanie s rozpočtom samosprávy	Rozpočet obce	Zadlženie obce, nútená správa	Veľmi nízka

Z 1 - Schválenie PHRSR

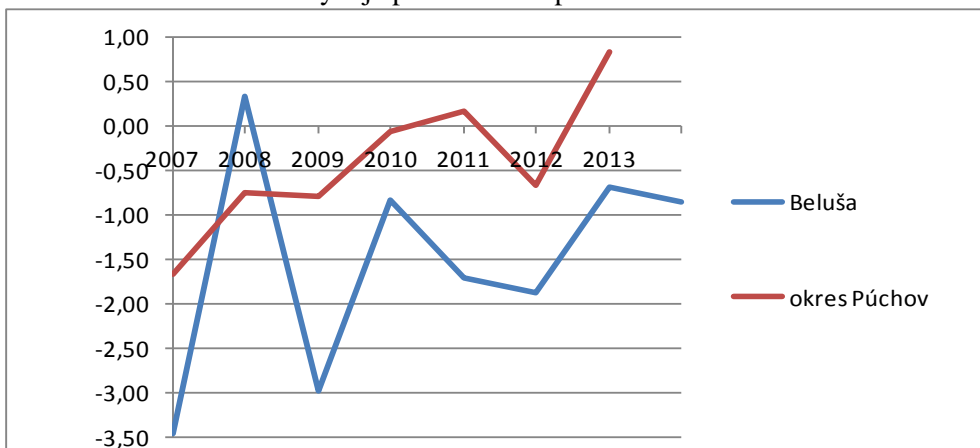
Schválenie PHRSR	
Dokument	<ul style="list-style-type: none"> - Názov: Program hospodárskeho rozvoja a sociálneho rozvoja obce Beluša na roky 2015 – 2020 - Štruktúra: hlavné časti dokumentu sú tieto: <ul style="list-style-type: none"> o analytická časť (A) o strategická časť (B) o programová časť (C) o realizačná časť (D) o finančná časť (E) o záver
Spracovanie	<ul style="list-style-type: none"> - Forma spracovania: PHRSR bolo vypracované externými odborníkmi v spolupráci s pracovníkmi samosprávy - Obdobie spracovania: február 2015 – apríl 2015 - Riadiaci tím – počet členov: 3 - Pracovné skupiny – počet skupín: 3, počet členov: hospodárska skupina – 3 členovia, sociálna skupina – 3 členovia, environmentálna skupina – 3 členovia - Externá odborná spolupráca: spoločnosť Gemini Group, s. r. o. - Účasť verejnosti a komunikácia s verejnosťou – prostredníctvom www stránky obce - Náklady na spracovanie: <i>bude doplnené</i>
Prerokovanie	<ul style="list-style-type: none"> - Prerokovanie v orgánoch samosprávy - Verejné pripomienkovanie
Schválenie	<ul style="list-style-type: none"> - Návrh na uznesenie zastupiteľstva

Tab. č. 1 Vývoj prirodzeného prírastku Beluše

Rok	Živonarodení		Zomretí		Prirodzený prírastok/úbytok obyv.		Stredný stav obyv. (k 1. 7.)
	abs.	‰	abs.	‰	abs.	‰	
2007	37	6,10	58	9,56	-21	-3,46	6 070,0
2008	64	10,63	62	10,30	2	0,33	6 020,0
2009	55	9,12	73	12,10	-18	-2,98	6 033,0
2010	53	8,77	58	9,60	-5	-0,83	6 044,0
2011	54	9,20	64	10,90	-10	-1,70	5 869,5
2012	59	10,10	70	11,98	-11	-1,88	5 841,5
2013	56	9,61	60	10,30	-4	-0,69	5 828,0
2014	58	9,83	63	10,68	-5	-0,85	5 899,0

Zdroj: ŠÚ SR, 2015, Interná evidencia OÚ, 2015

Graf č. 1 Porovnanie vývoja prirodzeného prírastku Beluše a okresu Púchov



Zdroj: ŠÚ SR, 2015, Interná evidencia OÚ, 2015

Tab. č. 2 Vývoj prirodzeného prírastku okresu Púchov

Rok	Prirodzený prírastok/úbytok obyv.		Stredný stav obyv. (k 1. 7.)
	abs.	‰	
2007	-76	-1,67	45 538,0
2008	-34	-0,75	45 487,0
2009	-36	-0,79	45 469,0
2010	-3	-0,07	45 425,0
2011	8	0,18	44 681,5
2012	-30	-0,67	44 629,0
2013	37	0,83	44 594,0

Zdroj: ŠÚ SR, 2015, Interná evidencia OÚ, 2015

Tab. č. 3 Sobášnosť a rozvodovosť obyvateľov Beluše

Rok	Sobášnosť		Rozvodovosť		Stredný stav obyv. (k 1. 7.)
	abs. počet	‰	abs. počet	‰	
2009	48	7,96	16	2,65	6 033,0
2010	44	7,28	13	2,15	6 044,0
2011	47	8,01	13	2,21	5 869,5
2012	43	7,36	19	3,25	5 841,5
2013	48	8,24	11	1,89	5 828,0
2014	46	7,80	17	2,88	5 899,0

Zdroj: Interná evidencia OÚ, 2015

Tab. č. 4 Vývoj migračného prírastku Beluše

Rok	Prisťahovaní		Vystťahovaní		Migračný prírastok/úbytok		Stredný stav obyv. (k 1. 7.)
	abs.	‰	abs.	‰	abs.	‰	
2007	54	8,90	68	11,20	-14	-2,31	6 070,0
2008	58	9,63	67	11,13	-9	-1,50	6 020,0
2009	84	13,92	48	7,96	36	5,97	6 033,0
2010	63	10,42	71	11,75	-8	-1,32	6 044,0
2011	58	9,88	77	13,12	-19	-3,24	5 869,5
2012	65	11,13	81	13,87	-16	-2,74	5 841,5
2013	80	13,73	76	13,04	4	0,69	5 828,0
2014	73	12,37	69	11,70	4	0,68	5 899,0

Zdroj: ŠÚ SR, 2015, Interná evidencia OÚ, 2015

Tab. č. 5 Vývoj celkového prírastku Beluše

Rok	Prírodný prírastok/úbytok		Migračný prírastok/úbytok		Celkový prírastok/úbytok		Stredný stav obyv. (k 1. 7.)
	abs.	‰	abs.	‰	abs.	‰	
2007	-21	4,27	-14	6,40	-35	-5,77	6 070,0
2008	2	4,63	-9	4,21	-7	-1,16	6 020,0
2009	-18	-1,68	36	2,52	18	2,98	6 033,0
2010	-5	0,00	-8	2,93	-13	-2,15	6 044,0
2011	-10	3,46	-19	3,89	-29	-4,94	5 869,5
2012	-11	3,43	-16	3,86	-27	-4,62	5 841,5
2013	-4	-0,43	4	4,27	0	0,00	5 828,0
2014	-5	-0,85	4	-0,85	-1	-0,17	5 899,0

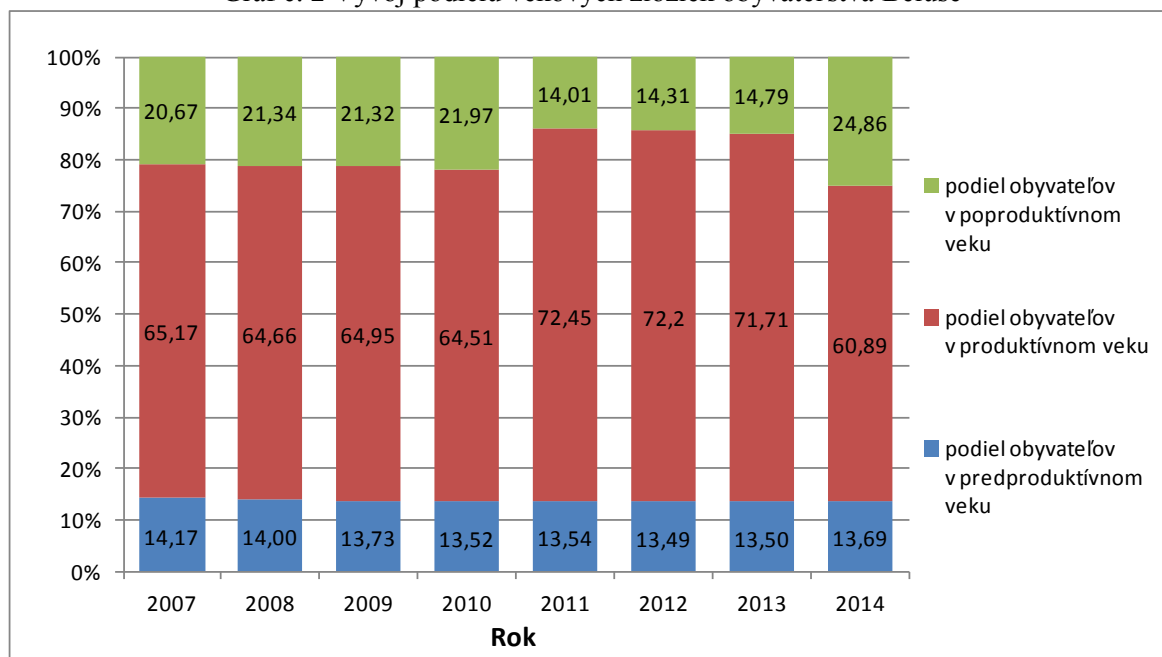
Zdroj: ŠÚ SR, 2015, Interná evidencia OÚ, 2015

Tab. č. 6 Vývoj podielu mužov a žien Beluše

Rok	Stredný stav obyv. - k 1. 7.						Index maskulinity (%)
	muži		ženy		spolu		
	abs.	%	abs.	%	abs.	%	
2007	2937	48,39	3133	51,61	6 070,0	100,00	937,44
2008	2912	48,37	3108	51,63	6 020,0	100,00	936,94
2009	2920	48,40	3113	51,60	6 033,0	100,00	938,00
2010	2928	48,44	3116	51,56	6 044,0	100,00	939,67
2011	2852,5	48,60	3017	51,40	5 869,5	100,00	945,48
2012	2843	48,67	2998,5	51,33	5 841,5	100,00	948,14
2013	2839,5	48,72	2988,5	51,28	5 828,0	100,00	950,14
2014	2933	49,13	3037	50,87	5 970,0	100,00	965,76

Zdroj: ŠÚ SR, 2015, Interná evidencia OÚ, 2015

Graf č. 2 Vývoj podielu vekových zložiek obyvateľstva Beluše



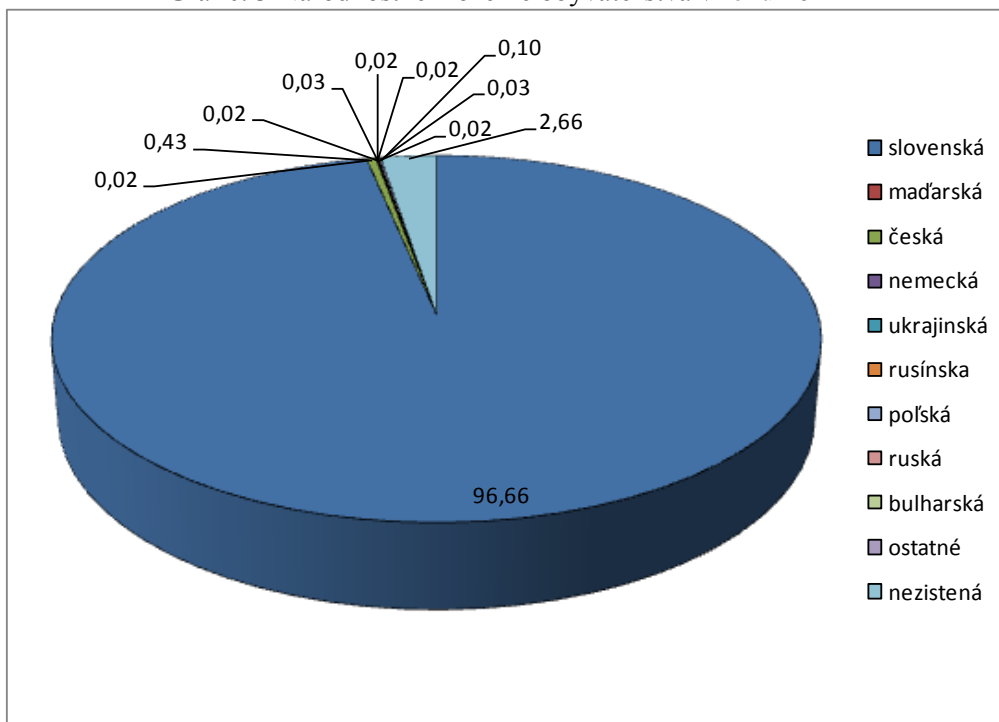
Zdroj: ŠÚ SR, 2015, Interná evidencia OÚ, 2015

Tab. č. 7 Národnostné zloženie obyvateľstva v roku 2011

národnosť	absolútne hodnoty	relatívne hodnoty (%)
slovenská	5 678	96,66
maďarská	1	0,02
česká	25	0,43
nemecká	1	0,02
ukrajinská	2	0,03
rusínska	1	0,02
poľská	1	0,02
ruská	2	0,03
bulharská	1	0,02
ostatné	6	0,10
nezistená	156	2,66
spolu	5 874	100,00

Zdroj: ŠÚ SR, 2015

Graf č. 3 Národnostné zloženie obyvateľstva v roku 2011



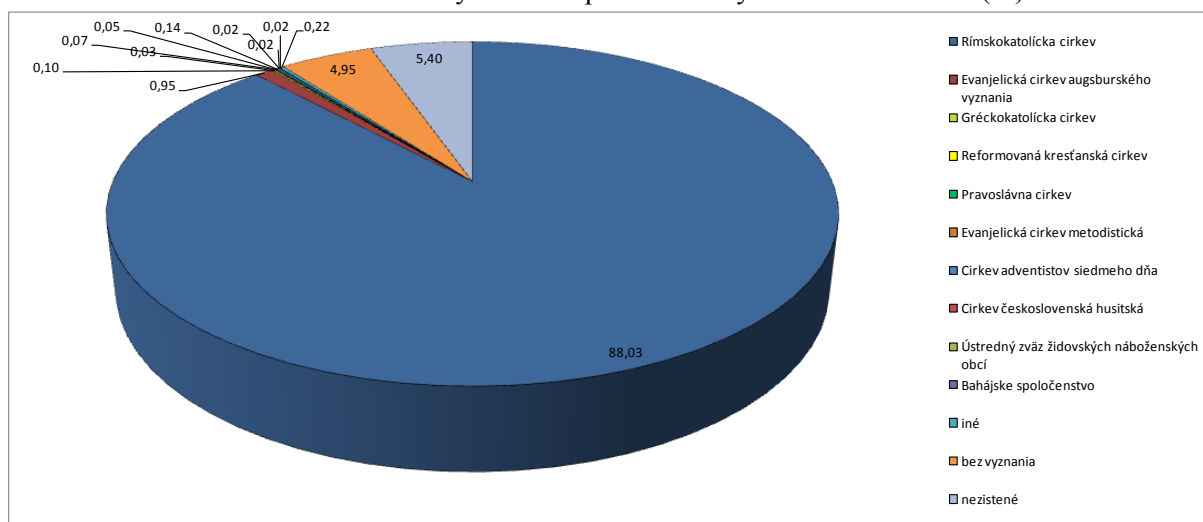
Zdroj: ŠÚ SR, 2015

Tab. č. 8 Štruktúra obyvateľstva podľa vierovyznania za rok 2011 (%)

vierovyznanie	absolútne hodnoty	relatívne hodnoty (%)
Rímskokatolícka cirkev	5 171	88,03
Evanjelická cirkev augsburského vyznania	56	0,95
Gréckokatolícka cirkev	6	0,10
Reformovaná kresťanská cirkev	2	0,03
Pravoslávna cirkev	4	0,07
Evanjelická cirkev metodistická	3	0,05
Cirkev adventistov siedmeho dňa	8	0,14
Cirkev československá husitská	1	0,02
Ústredný zväz židovských náboženských obcí	1	0,02
Bahájske spoločenstvo	1	0,02
iné	13	0,22
bez vyznania	291	4,95
nezistené	317	5,40
Spolu	5 874	100,00

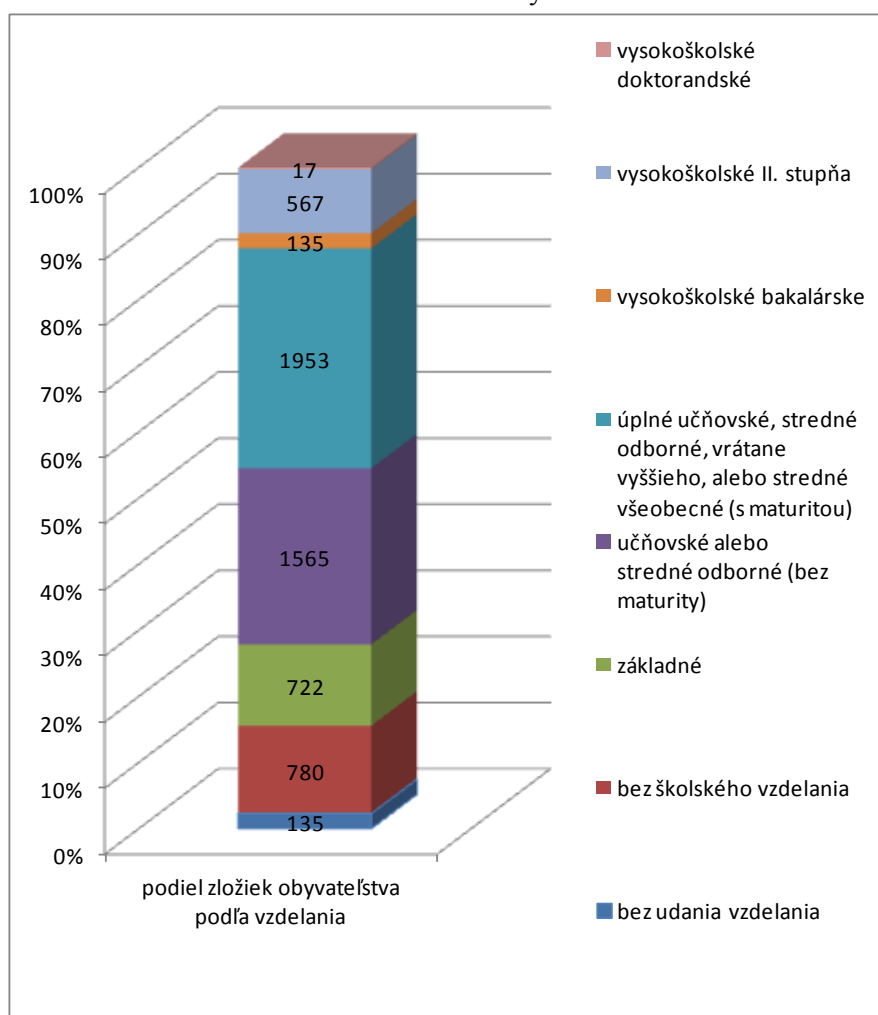
Zdroj: ŠÚ SR, 2015

Graf č. 3 Štruktúra obyvateľstva podľa vierovyznania za rok 2011 (%)



Zdroj: ŠÚ SR, 2015

Graf č. 4: Vzdelanostná štruktúra obyvateľstva za rok 2011



Zdroj: ŠÚ SR, 2015

Tab. č. 9 Ekonomická aktivita obyvateľstva v Beluši za rok 2011

Osoby ekonomicky aktívne		Počet	Podiel z EAO v %
z toho:	Pracujúci	2 604	87,18
	Osoby na materskej dovolenke	25	0,84
	Nezamestnaní	279	9,34
	Pracujúci dôchodcovia	79	2,64
	Vypomáhajúci v rodinnom podniku	0	0,00
Osoby ekonomicky neaktívne		Počet	Podiel z ENO v %
z toho:	Nepracujúci dôchodcovia	1 261	43,68
	Ostatní nezávislí	136	4,71
	Závislé osoby	1 327	45,96
Iná a nezistená ekonomická aktivita		163	-
Spolu		5 874	-

Zdroj: ŠÚ SR, 2015

Tab. č. 10 Ekonomická aktivita obyvateľstva v okrese Púchov za rok 2011

Osoby ekonomicky aktívne		Počet	Podiel z EAO v %
z toho:	Pracujúci	19 251	87,33
	Osoby na materskej dovolenke	241	1,09
	Nezamestnaní	1 998	9,06
	Pracujúci dôchodcovia	553	2,51
	Vypomáhajúci v rodinnom podniku	0	0,00
Osoby ekonomicky neaktívne		Počet	Podiel z ENO v %
z toho:	Nepracujúci dôchodcovia	9 235	40,83
	Ostatní nezávislí	967	4,28
	Závislé osoby	10 536	46,59
Iná a nezistená ekonomická aktivita		1 878	-
Spolu		44 659	-

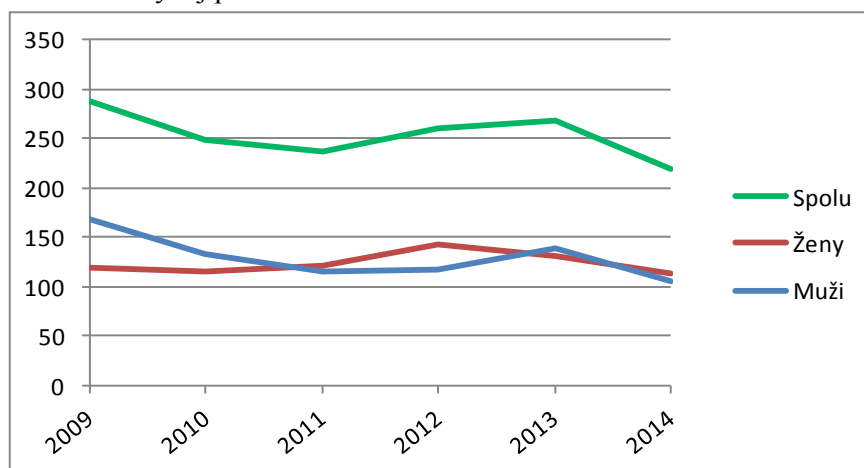
Zdroj: ŠÚ SR, 2015

Tab. č. 11 Vývoj počtu uchádzačov o zamestnanie v rokoch 2007 – 2014

Ku koncu roka	Počet uchádzačov o zamestnanie	z toho	
		Ženy	Muži
2009	287	119	168
2010	249	116	133
2011	237	121	116
2012	261	143	118
2013	269	130	139
2014	219	113	106

Zdroj: Ústredie práce, sociálnych vecí a rodiny, 2015

Graf č. 6 Vývoj počtu uchádzačov o zamestnanie v rokoch 2007 – 2014



Zdroj: Ústredie práce, sociálnych vecí a rodiny, 2015

Tab. č. 12 Počet domov podľa typu v roku 2011

Domy podľa typu	Počet
obývané	1257
z toho: rodinné domy	1183
bytové domy	47
iné	11
neobývané	257
nezistená obývanosť	12
počet domov spolu	1526

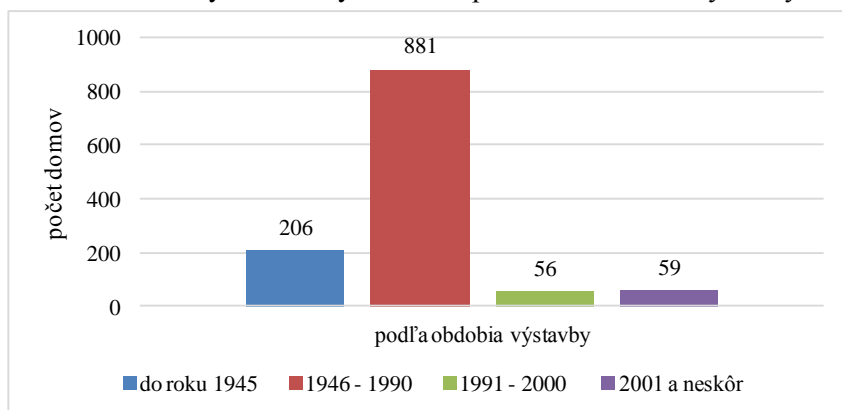
Zdroj: ŠÚ SR, 2015

Tab. č. 13 Počet domov podľa formy vlastníctva v roku 2015

Domy podľa formy vlastníctva	Počet
fyzické osoby	1159
štát	3
obec	5
iné právnické osoby	4
kombinácia vlastníkov	46
iné	8

Zdroj: ŠÚ SR, 2015

Graf č. 7 Obývané domy v r. 2011 podľa obdobia ich výstavby



Zdroj: Štatistický úrad SR, 2015

Tab. č. 14 Počet bytov podľa typu v roku 2011

Byty podľa typu	Počet
obývané	1769
neobývané	293
nezistená obývanosť	20
počet bytov spolu	2082

Zdroj: Štatistický úrad SR, 2015

Tab. č. 15 Počet bytov podľa formy vlastníctva v roku 2011

Obývané byty podľa formy vlastníctva	Počet
vlastné byty v byt. domoch	526
byty vo vlastných rod. domoch	1063
obecné byty	18
družstevné byty	55
iné	40

Zdroj: Štatistický úrad SR, 2015

Tab. č. 16 Intravilán, extravilán a celková výmera Beluše

	m²	%
Zastavané územie obce (intravilán)	3 179 744	6,19
Mimo zastavaného územia obce (extravilán)	48 151 239	93,81
Celková výmera obce	51 330 983	100,00

Zdroj: ÚGKK SR, 2015

Tab. č. 17 Zložky využitia zeme katastrálnych území Beluše

Zložky využitia zeme	m²	%
Poľnohospodárska pôda	20 361 100	39,67
Lesné pozemky	24 185 243	47,12
Vodné plochy	1 659 878	3,23
Zastavané plochy a nádvoria	3 583 527	6,98
Ostatné plochy	1 541 235	3,00
Celková výmera	51 330 983	100,00

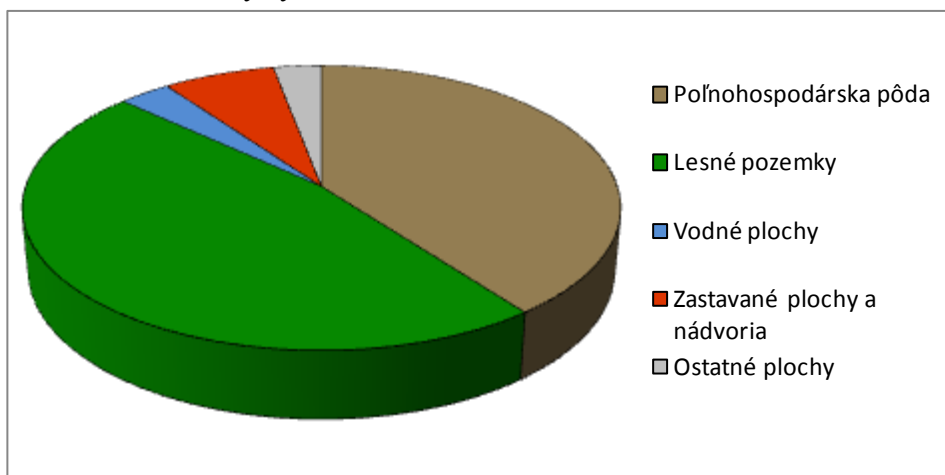
Zdroj: ÚGKK SR, 2015

Tab. č. 18 Zložky využitia poľnohospodárskej pôdy Beluše

Zložky využitia poľnohospodárskej pôdy	m²	%
Orná pôda	10 761 595	52,90
Chmeľnice	0	0,00
Vinice	0	0,00
Záhrady	614 071	3,02
Ovocné sady	0	0,00
Trvalé trávne porasty	8 967 531	44,08
Poľnohospodárska pôda spolu	20 343 197	100,00

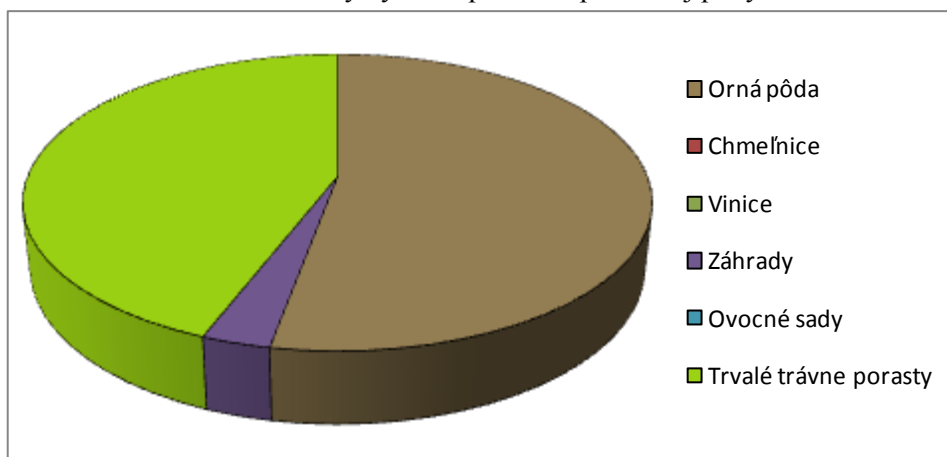
Zdroj: ÚGKK SR, 2015

Graf č. 8 Zložky využitia zeme k. ú. Beluša a k. ú. Hloža – Podhorie



Zdroj: ÚGKK SR, 2015

Graf č. 9 Zložky využitia poľnohospodárskej pôdy

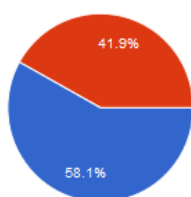


Zdroj: ÚGKK SR, 2015

Štatistické zobrazenie odpovedí od respondentov, ktorí sa zúčastnili dotazníkového prieskumu názorov obyvateľov

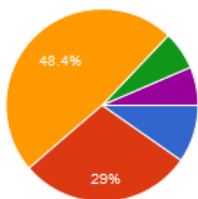
CHARAKTERISTIKA RESPONDENTA

1. Pohlavie



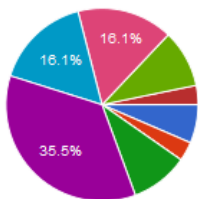
muž	18	58.1%
žena	13	41.9%

2. Vek



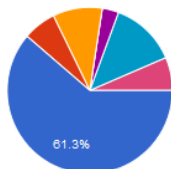
15-19	3	9.7%
20-29	9	29%
30-39	15	48.4%
40-49	2	6.5%
50-64	2	6.5%
65 a viac	0	0%

3. Vzdelanie



základné	2	6.5%
vyučený/-á	1	3.2%
vyučený/-á s maturitou	0	0%
stredné všeobecné	3	9.7%
stredné odborné	11	35.5%
VŠ technické	5	16.1%
VŠ ekonomické	5	16.1%
VŠ humanitné	3	9.7%
VŠ prírodovedné	1	3.2%

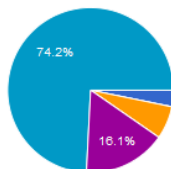
4. Ekonomická aktivita



zamestnaný/-á v súkromnom sektore	19	61.3%
zamestnaný/-á vo verejnom sektore	2	6.5%
podnikateľ/ka	3	9.7%
samostatne hospodáriaci roľník	0	0%
dôchodca/kyňa	1	3.2%
študent/ka	4	12.9%
na materskej dovolenke	2	6.5%
nezamestnaný/-á	0	0%

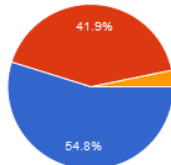
OBEC AKO MIESTO BÝVANIA

5. Ako dlho bývate v obci?



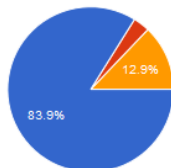
menej ako 1 rok	1	3.2%
1 – 5 rokov	0	0%
6 – 10 rokov	2	6.5%
11 – 15 rokov	0	0%
16 – 20 rokov	5	16.1%
21 a viac rokov	23	74.2%

6. Ste spokojný/-á s bývaním v obci?



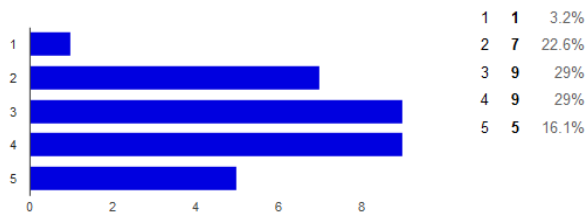
som spokojný/-á	17	54.8%
som čiastočne spokojný/-á	13	41.9%
som nespokojný/-á	1	3.2%

7. Ako hodnotíte rozvoj a napredovanie obce v posledných 5 rokoch?

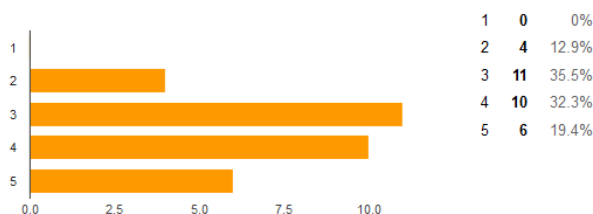


pozitívne	26	83.9%
negatívne	1	3.2%
neviem posúdiť	4	12.9%

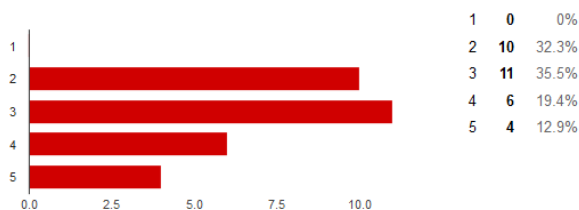
úroveň rekreačných služieb a možností oddychu [8. V ktorých oblastiach považujete Vašu obec za atraktívnu?]



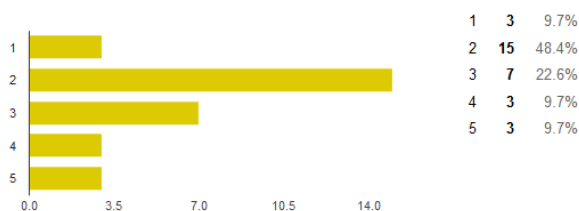
služby pre turistov [8. V ktorých oblastiach považujete Vašu obec za atraktívnu?]



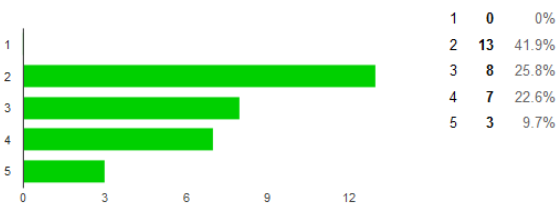
kvalita ciest, ulíc a chodníkov [8. V ktorých oblastiach považujete Vašu obec za atraktívnu?]



stav historických a kultúrnych pamiatok [8. V ktorých oblastiach považujete Vašu obec za atraktívnu?]



kvalita životného prostredia [8. V ktorých oblastiach považujete Vašu obec za atraktívnu?]

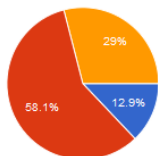


9.1 Najväčšie nedostatky obce vidíte v oblastiach (vyberte maximálne 2)



OBEC A JEJ ROZVOJ

10. Poznáte rozvojové plány obce?



poznám	4	12.9%
častočne poznám	18	58.1%
nepoznám	9	29%

11. Na ktoré oblasti a aktivity by sa mal sústrediť rozvoj obce v budúcnosti? (je možné vybrať viac možností - maximálne 5)

