

Program hospodárskeho a sociálneho rozvoja obce Dolná Breznica na roky 2015 - 2025



Dolná Breznica



Vypracoval:

**Regionálna rozvojová agentúra Púchov,
Námestie slobody 1400, 020 01 Púchov**

Obsah

ÚVOD	6
Analýza realizovaných opatrení.....	8
Štruktúra dokumentu	11
1 Analytická časť.....	13
A1. Analýza vnútorného prostredia	14
1. Základná charakteristika obce	14
2. História obce a kultúrne pamiatky	15
3. Poloha, prírodné podmienky a životné prostredie.....	17
3.1 Vymedzenie územia.....	17
3.2 Geomorfologické a geologické pomery.....	17
3.3 Hydrologické pomery	17
3.4 Klimatické pomery	18
3.5 Rastlinstvo a živočíšstvo	18
3.6 Chránené územia.....	18
4. Technická infraštruktúra.....	19
4.1 Odkanalizovanie a čistenie odpadových vôd.....	20
4.2 Zásobovanie pitnou vodou	20
4.3 Zásobovanie elektrickou energiou	20
4.4 Zásobovanie plynom a teplom	20
4.5 Verejné osvetlenie a obecný rozhlas.....	20
4.6 Telekomunikácie.....	20
4.7 Odpadové hospodárstvo	20
5. Doprava	21
5.1 Cestná	21
5.2 Miestna.....	21
5.3 Hromadná.....	21
5.4 Statická	21
5.5 Železničná	21
5.6 Vodná a Letecká	22
6. Demografia	23
6.1 Vývoj počtu obyvateľov	23
6.2 Prirodzený prírastok/úbytok obyvateľstva.....	23
6.3 Veková štruktúra	24
6.4 Národnostná štruktúra	25
6.5 Vzdelanostná štruktúra	26



7. Ekonomická štruktúra.....	27
7.1 Miera nezamestnanosti.....	27
7.2 Evidovaní uchádzači o zamestnanie	27
7.3 Evidencia podnikateľských a mimovládnych subjektov	28
8. Sociálna infraštruktúra	29
8.1 Domový a bytový fond	29
8.2 Školstvo.....	29
8.3 Zdravotníctvo.....	29
8.4 Sociálna starostlivosť.....	29
8.5 Spoločenský, kultúrny a športový život	30
9. Vplyv miestnej samosprávy na ekonomiku obce	33
9.1 Finančné a rozpočtové hospodárenie obce	33
A2. Analýza vonkajšieho prostredia.....	35
1. STEEP Analýza	35
A3. Zhodnotenie súčasného stavu územia	36
1. SWOT analýza	36
2. Kontrolný zoznam pre hodnotenie možných rizík.....	39
2 Strategická časť.....	40
1 Vízia obce.....	40
2. Formulácia a návrh stratégie	43
3. Výber a popis strategických cieľov v jednotlivých politikách	44
4. Stratégia rozvoja obce na roky 2015-2025 (Prehľad)	45
3 Programová časť	46
1. Opatrenia a aktivity podľa jednotlivých oblastí.....	46
2. Súbor ukazovateľov výsledkov a dosahov vrátane východiskových a cieľových hodnôt.....	50
4. Realizačná časť.....	56
1. Popis úloh jednotlivých partnerov pre realizácii PHSR.....	56
2 Organizačné a inštitucionálne zabezpečenie realizácie PHSR	57
3 Komunikačná stratégia	58
4 Monitorovanie a hodnotenie	59
5 Finančná časť	61
Záver	63

Prílohy



Zoznam formulárov

Formulár č. Ú1	Zámer spracovania PHSR (s.6)
Formulár č. Ú2	Harmonogram spracovania PHSR (s.7)
Formulár č. Ú3	Metódy zapojenia verejnosti do prípravy PHSR (s.7)
Formulár č. Ú4	Zoznam členov pracovných skupín (s.8)
Formulár č. Ú5	Dohoda o partnerstve (s.8)
Formulár č. Ú6	Ex-post hodnotenie predchádzajúceho PHSR (s.10)
Formulár č. Ú7	Titulná strana dokumentu PHSR (s.11)
Formulár č. Ú8	Štruktúra dokumentu (s.12)
Formulár č. A1	Evidencia podnikateľských subjektov (s.29)
Formulár č. A2	Evidencia mimovládnych organizácií (s.29)
Formulár č. A3	STEEP Analýza (s.36)
Formulár č. A4	SWOT Analýza (s.37)
Formulár č. A5	Kontrolný zoznam pre hodnotenie možných rizík (s.41)
Formulár č. S1	Hierarchia strategických cieľov (s.45)
Formulár č. S2	Výber a popis strategických cieľov (s.46)
Formulár č. P1	Prehľad opatrení, projektov a aktivít podľa oblasti (s.48)
Formulár č. P2	Súbor ukazovateľov výsledkov a dosahov (s.54)
Formulár č. R1	Realizácia činnosti PHSR (s.60)
Formulár č. R2	Plán hodnotenia a monitorovania realizácie PHSR (s.63)
Formulár č. R3	Monitorovacia správa (príloha č.1 PHSR)
Formulár č. F1	Indikatívny rozpočet – sumarizácia (s.65)
Formulár č. Z1	Schválenie PHSR (s.67)

Zoznam obrázkov

Obrázok č. 1	Historická pečať obce (s.16)
Obrázok č. 2	Erb obce (s.29)
Obrázok č. 3	Kostol sv. Pavla (s.17)

Zoznam grafov

Graf 1	Veková štruktúra obyvateľstva v obci za rok 2014 (s.26)
Graf 2	Národnostná štruktúra obyvateľstva v obci (s.26)
Graf 3	Vzdelanostná štruktúra (s.27)
Graf 4	Miera nezamestnanosti obyvateľstva (s.28)



Zoznam tabuliek

Tabuľka č. 1	Zoznam analyzovaných dokumentov (s.13)
Tabuľka č. 2	Zoznam použitých kvantitatívnych a kvalitatívnych dát (s.14)
Tabuľka č. 3	Základná charakteristika obce (s.15)
Tabuľka č. 4	Kultúrne pamiatky (s.17)
Tabuľka č. 5	Významné osobnosti obce (s.17)
Tabuľka č. 6	Vzdialenosti významných miest od obce (s.18)
Tabuľka č. 7	Stav technickej infraštruktúry (s.20)
Tabuľka č. 8	Vývoj počtu obyvateľov (s.24)
Tabuľka č. 9	Celkový prírastok obyvateľstva (s.24)
Tabuľka č. 10	Veková kategória obyvateľstva (s.25)
Tabuľka č. 11	Vzdelanostná štruktúra (s.26)
Tabuľka č. 12	Miera nezamestnanosti (s.28)
Tabuľka č. 13	Evidovaní uchádzači o zamestnanie (s.28)
Tabuľka č. 14	Bežné príjmy a výdavky (s.34)
Tabuľka č. 15	Programový rozpočet obce (s.35)

Zoznam skratiek

TSK	Trenčiansky samosprávny kraj
ČOV	Čistička odpadových vôd
EHS	Európske hospodárskeho spoločenstvo
ERDF	Európsky fond regionálneho rozvoja
EÚ	Európska únia
MŠ	Materská škola
NACE	Klasifikácia ekonomických činností
NN	Nízke napätie
NUTS	Nomenklatúrna územná štatistická jednotka
OcÚ	Obecný úrad
OZ	Obecné zastupiteľstvo
PHSR	Program hospodárskeho a sociálneho rozvoja
PO	Prioritná oblasť
SR	Slovenská republika
ŠÚ SR	Štatistický úrad Slovenskej republiky
UoZ	Uchádzač o zamestnanie
ÚSES	Územný systém ekologickej stability
VÚC	Vyšší územný celok
ZŠ	Základná škola

Zoznam príloh

Príloha č. 1	Monitorovacia správa – akčný plán
---------------------	-----------------------------------



ÚVOD

Program hospodárskeho a sociálneho rozvoja obce je strategický strednodobý dokument, ktorý sa vypracováva na obdobie 10 rokov s dlhodobým výhľadom na 10-14 rokov. Je základným a kľúčovým dokumentom slúžiacim pre riadenie samosprávy vychádzajúci z poznania situácie a konkrétnych potrieb občanov, podnikateľov, záujmových skupín a ďalších subjektov v území. Formuluje svoju predstavu o budúcnosti spolu s činnosťami a projektmi na jej zabezpečenie.

Obsah:

- Obsah dokumentu (podľa jednotlivých kapitol)
- Stručný popis kontextu vzniku a chronológie prípravy PHSR
- Stručné zhrnutie východiskových koncepčných dokumentov týkajúcich sa vymedzeného územia
 - Stručný popis inštitucionálneho a časového zabezpečenia spracovania PHSR (podrobnejšie zoznamy napr. partnerov, počet a obsadenie odborných poradných skupín a pod. sú uvedené v prílohách)

Formulár č. Ú1- Zámer spracovania PHSR

Zámer spracovania PHSR	
Názov dokumentu:	Program hospodárskeho a sociálneho rozvoja obce Dolná Breznica na roky 2015-2025
Forma spracovania:	s pomocou externých odborníkov („na kľúč“)
Riadenie procesu spracovania:	Spôsob riadenia procesu spracovania Riadiaci tím: Ing. Lukáš Pekara, Ing. Barbora Staňová, Mgr. Katarína Jamborová Hospodárska pracovná skupina: Ing. Lukáš Pekara, Ing. Barbora Staňová, Jozef Burmek, Mgr. Katarína Jamborová, Miroslav Egly Sociálna pracovná skupina: Ing. Lukáš Pekara, Ing. Barbora Staňová, PaedDr. Anna Lencséssová, Ing. Barbora Miščiová, Irena Jurgová Environmentálna pracovná skupina: Ing. Lukáš Pekara, Ing. Barbora Staňová, Ľuboš Cocher, Miroslav Egly, Mgr. Katarína Jamborová
Obdobie spracovania:	06.-11.2015
Financovanie spracovania:	600,00€



Formulár č. Ú2 – Harmonogram spracovania PHSR

Harmonogram spracovania PHSR												
Termín	I	II	III	IV	V	VI	VII	VIII	IX	X	XI	XII
Úvod												
Analytická časť												
Strategická časť												
Programová časť												
Realizačná časť												
Finančná časť												
Záver												

Formulár č. Ú3 – Metódy zapojenia verejnosti do prípravy PHSR

Metóda	Informovanie verejnosti	Získavanie názorov verejnosti	Zohľadnenie názorov verejnosti
Verejné informačné tabule	✓		
Letáky rozdávané na verejných podujatiach	✓		
Plagáty	✓		
Internetové stránky- vrátane verejných pripomienok, sociálne siete	✓	✓	✓
Vystúpenia v obecnom rozhlase	✓		
Stretnutia s kľúčovými ľuďmi skupinami	✓	✓	✓
Dotazník pre širokú verejnosť	✓	✓	✓
Pracovné skupiny	✓	✓	✓



Formulár č. Ú4 – Zoznam členov pracovných skupín

Zoznam členov pracovných skupín		
Hospodárska pracovná skupina		
Meno	Funkcia v strategickom plánovaní	Funkcia v pracovnom zaradení
Ing. Barbora Staňová	Garant	Projektový manažér
Ing. Lukáš Pekara	Koordinátor	Starosta obce
Jozef Burmek	Interný odborník	Poslanec
Miroslav Egly	Interný odborník	Poslanec
Mgr. Katarína Jamborová	Interný odborník	Poslanec
Sociálna pracovná skupina		
Ing. Barbora Staňová	Garant	Projektový manažér
Ing. Lukáš Pekara	Koordinátor	Starosta obce
PaedDr. Anna Lencséssová	Interný odborník	Poslanec
Ing. Barbora Miščiová	Interný odborník	Poslanec
Irena Jurgová	Interný odborník	Poslanec
Environmentálna pracovná skupina		
Ing. Barbora Staňová	Garant	Projektový manažér
Ing. Lukáš Pekara	Koordinátor	Starosta obce
Ľuboš Cocher	Interný odborník	Poslanec
Miroslav Egly	Interný odborník	Poslanec
Mgr. Katarína Jamborová	Interný odborník	Poslanec

Formulár č. Ú5 – Dohoda o partnerstve

Názov dokumentu	Dohoda o partnerstve pri príprave a realizácii PHSR Obce Dolná Breznica
Obdobie platnosti	2015-2025
Predmet dohody	Ide o spoluprácu pri spoločných projektoch, finančnú organizačnú, ako i dobrovoľné aktivity v prospech obce
Účastníci dohody	Spolky a organizácie v obci, podnikatelia, družobné a partnerské obce
Riadenie procesu	Riadiaci tím určil možných členov pracovných skupín, ako i partnerov v pripravovaných projektoch spolupráce, oslovená bola i široká verejnosť pre konkrétne návrhy projektových zámerov, pracovné skupiny a riadiaci tím bude následne monitorovať plnenie zámerov určených v PHSR.
Financovanie	Projekty uvedené v strategickej, realizačnej a programovej časti PHSR.



Analýza realizovaných opatrení

Primárnym cieľom štrukturálnej a regionálnej politiky Európskeho spoločenstva je znižovanie regionálnych rozdielov. Táto politika je založená na finančnej solidarite medzi jednotlivými regiónmi. Pomoc jednotlivým regiónom je realizovaná prostredníctvom štrukturálnych fondov a kohézneho fondu, ktoré predstavujú nástroje regionálnej politiky EÚ. V programovom období 2007-2013 finančnú podporu predstavovali:

- Európsky fond regionálneho rozvoja
- Európsky sociálny fond
- Kohézny fond

Cieľom analýzy realizovaných opatrení je vyhodnotenie predchádzajúceho programového obdobia 2007-2013. V uvedenom programovom období boli zrealizované v obci Dolná Breznica nasledovné projekty:



Formulár č. U6 – Ex-post hodnotenie predchádzajúceho PHSR

v EURÁCH								
č.	Názov in vestície - projektu (obec, okres)	Rok začatia	Cena podľa vykonávacích o projektu	Objem finančných prostriedkov v príslušnom roku spolu			Rozpočet obce	
		Rok dokončenia	Celkom	Rok	Objem fin. prost- riedkov	Z toho verejné in vestície		
0	1	2	3	4	5	6	7	8
1	Rekonštrukcia obecného úradu a kultúrneho domu	2010	350 503,00	2010	336 704,00	314 681,00	22 023,00	
				2011	13 799,00		13 799,00	
		2011						
2	Rekonštrukcia budovy Materskej školy	2014	118 796,00	2014	118 796,00		118 796,00	
3	Rekonštrukcia miestnych komunikácií	2011	173 978,00	2011	173 978,00		173 978,00	
4	Výbudovanie vodovodu 2. etapa	2007	129 456,00	2007	129 456,00		129 456,00	
5	Autobusové zástavky 5 ks	2008	32 257,00	2008	32 257,00		32 257,00	
6	Výbudovanie bezdrôtového rozhlasu	2013	15 189,00	2013	15 189,00		15 189,00	
7	Rekonštrukcia miestnych komunikácií	2014	14 803,00	2014	14 803,00		14 803,00	
8	Verejné priestranstvo v obci a na cintoríne	2015	40 800,00	2015	40 800,00	38 760,00	2 040,00	



Formulár č. Ú7 – Titulná strana dokumentu PHSR

Názov:	Program hospodárskeho a sociálneho rozvoja na roky 2015-2025
Územné vymedzenie:	Dolná Breznica
Územný plán obce schválený:	
PHSR schválené:	Áno
Dátum platnosti:	
Verzia (Číslo uznesenia):	
Publikovaný verejne:	



Štruktúra dokumentu

Formulár č Ú8 – Štruktúra dokumentu

Osnova PHSR	
Úvod	
	<ul style="list-style-type: none">• Obsah dokumentu (podľa jednotlivých kapitol)• Stručný popis kontextu vzniku a chronológie prípravy PHSR• Stručné zhrnutie východiskových koncepčných dokumentov týkajúcich sa vymedzeného územia
Časť 1: Analytická časť	
	<ul style="list-style-type: none">• Komplexná analýza vnútorného prostredia na základe overeného súboru kvantitatívnych a kvalitatívnych dát (ďalej len „dátová základňa“) podľa jednotlivých oblastí vrátane finančnej a hospodárskej situácie• Analýza silných a slabých stránok územia• Identifikácia hlavných vonkajších faktorov rozvoja územia (výber hlavných faktorov)• Analýza vplyvu vonkajšieho prostredia na vývoj situácie v území (zoznam)• Ex-post hodnotenie (realizácia existujúceho PHSR vrátane vyhodnotenia rozpracovaných investičných a neinvestičných projektov k 31.12 príslušného roku)• Swot analýza (súhrnná tabuľka, syntéza výsledkov)• Analýza možných rizík a hrozieb, identifikácia kritických oblastí rozvoja
Časť 2: Strategická časť	
	<ul style="list-style-type: none">• Vízia územia• Formulácia a návrh stratégie• Výber a popis strategických cieľov v jednotlivých politikách – oblastiach rozvoja (hospodárska, sociálna, environmentálna)
Časť 3: Programová časť	
	<ul style="list-style-type: none">• Konkrétne opatrenia a projekty vrátane ich priradenia k jednotlivým cieľom a prioritám• Súbor ukazovateľov výsledkov a dopadov vrátane východiskových a cieľových hodnôt
Časť 4: Realizačná časť	
	<ul style="list-style-type: none">• Popis jednotlivých partnerov pri realizácii PHSR• Popis inštitucionálneho a organizačného zabezpečenia realizácie PHSR, spôsob komunikácie, kooperácie a koordinácie• Stručný popis komunikačnej stratégie PHSR k jednotlivým skupinám• Systém monitorovania a hodnotenia• Akčný plán na daný, rozpočtový rok s výhľadom na dva roky (x+2) – vecný a časový harmonogram realizácie



	jednotlivých opatrení a projektov
Časť 5: Finančná časť	
	<ul style="list-style-type: none">• Indikatívny finančný plán na celú realizáciu PHSR• Model viaczdrojového financovania jednotlivých opatrení, aktivít, za účasti sociálno-ekonomických partnerov, v územiach prepojených na programový rozpočet• Hodnotiaca tabuľka pre výber projektov
Záver	
	<ul style="list-style-type: none">• Informácia o schválení a zverejnení PHSR
Prílohy	
	<ul style="list-style-type: none">• Príloha č. 1 – Monitorovacia správa-Akčný plán

Tabuľka č. 1 Zoznam analyzovaných dokumentov

Zoznam analyzovaných dokumentov			
Názov dokumentu	Platnosť dokumentu	Úroveň dokumentu	Zdroj
Národná stratégia regionálneho rozvoja	2030	Národná	www.mindop.sk
Program hospodárskeho a sociálneho rozvoja VÚC Trenčín na roky 2014-2020	2013 - 2023	Regionálna	www.tsk.sk
Program hospodárskeho a sociálneho rozvoja obce	2007-2013	Miestna	www.dolnabreznica.eu
Program odpadového hospodárstva obce	2011 - 2015	Miestna	Obecný úrad
Záverečný účet obce	2006-2015	Miestna	Obecný úrad



1 Analytická časť

Obsah:

- Kompletná analýza vnútorného prostredia na základe overeného súboru kvantitatívnych a kvalitatívnych dát (ďalej len „dátová základňa“) podľa jednotlivých oblastí vrátane finančnej a hospodárskej situácie.
- Ex-post hodnotenie (realizácia existujúceho PHSR vrátane vyhodnotenia rozpracovaných investičných a neinvestičných projektov k 31.12. príslušného roku)
- Analýza silných a slabých stránok územia
- Identifikácia hlavných vonkajších faktorov rozvoja územia (výber hlavných faktorov)
- Analýza vplyvu vonkajšieho prostredia na vývoj situácie v území (zoznam)
- Ex-post hodnotenie (realizácia existujúceho PHSR vrátane vyhodnotenia rozpracovaných investičných a neinvestičných projektov realizovaných na národnej, prípadne regionálnej úrovni k 31.12. príslušného roku)
- Analýzu príležitostí a ohrození pre rast a rozvoj územia (posúdenie hlavných faktorov z hľadiska príležitostí a ohrození)
- Analýza väzieb územia

Tabuľka č. 2 Zoznam použitých kvantitatívnych a kvalitatívnych dát

Zoznam použitých kvantitatívnych a kvalitatívnych dát		
Oblasť dát/téma	Zdroj dát	Webová stránka
História obce	OÚ Dolná Breznica	www.dolnabreznica.eu
Poloha a prírodné podmienky	OÚ Dolná Breznica	www.dolnabreznica.eu
Kultúra	OÚ Dolná Breznica	www.dolnabreznica.eu
Demografia	Štatistický úrad	www.statistics.sk
Bývanie	Štatistický úrad	www.statistics.sk
Školstvo a vzdelávanie	Štatistický úrad	www.statistics.sk
Zdravotníctvo	OÚ Dolná Breznica	www.dolnabreznica.eu
Sociálna starostlivosť	OÚ Dolná Breznica	www.dolnabreznica.eu
Technická infraštruktúra	Štatistický úrad	www.statistics.sk
Ekonomická situácia	Štatistický úrad	www.statistics.sk



A1. Analýza vnútorného prostredia

1. Základná charakteristika obce

Tabuľka č. 3 Základná charakteristika obce

Číslo základnej územnej jednotky:	SK0228512958
Názov okresu:	Púchov
Názov kraja:	Trenčiansky kraj
Štatút obce:	Obec
PSČ	020 61- pošla Lednické Rovne
Prvá písomná zmienka o obci (rok):	1388
Nadmorská výška stredu mesta:	296 m.n.m
Celková výmera územia mesta (km ²):	8,36
Počet obyvateľov:	915
Hustota obyvateľstva (obyvateľ/km ²)	108,97



2. História obce a kultúrne pamiatky

Prvá písomná zmienka o obci sa datuje od roku 1388 a spomína sa ako „Breznycze,,. V tom čase bol tento priestor pokrytý bujným porastom briez, ktorý siahahal ďaleko do svahov okolitých kopcov. Faktom ostáva, že časť územia pohybu potoka smerom nadol bol pokrytý veľkým porastom briez a musel byť aj rozlohou oveľa väčší, než ostatné časti sídiel smerom nahor. Táto skutočnosť zohrala rozhodujúci úlohu pri vzniku názvu osady (odvodené od brezy – tam kde bol porast briez – BREZNICA).



Obr. č. 1 Historická pečať obce

Spočiatku sa v okolí usádzali poľnohospodári, pastieri, remeselníci a poddaný.

V roku 1733 sa obec prvý krát v historických listinách spomína ako „Dolne Breznycze,, a tento názov sa ustálil až do roku 1920. Obyvatelia sa živili chovom dobytky a roľníctvom. Rozvíjalo sa tu salašníctvo, chov a pasenie oviec.

Pre obyvateľov bol zlomový prelom 18. a 19. storočia, kedy museli viac pracovať na panskom. V 19. storočí sa tu nachádzala pálenica. Po prvej svetovej vojne a po zrušení feudálnych vzťahov sa situácia začala opäť zlepšovať. V roku 1920 bol zavedený názov obce ako „Dolná Breznica,, a v tom istom roku tu bola postavená malá železnica, ktorá mala zväzať drevo do obecnej pily.

Poľnohospodárskou obcou bola aj za I. ČSR. Mnohí obyvatelia odchádzali ako sezónni poľnohospodárski robotníci do južných okresov.

Obec po druhej svetovej vojne začala napredovať, obyvatelia si pomáhali hlavne svojpomocne. V roku 1945 - 1. Mája bola obec oslobodená.

Erb pozostáva zo strieborného latinského guľôčkového kríža, ktorý stojí na pahorku a po bokoch má 2 hviezdy na modrom pozadí. Tento erb bol spracovaný z predlohy z roku 1841.



Obr. č. 2 Erb obce

**Kultúrne pamiatky**

V katastrálnom území obce sa nenachádzajú žiadne významné pamiatky historického významu. Nachádza sa tu iba pár zachovaných pamiatok regionálneho významu.

Tabuľka č. 4 Kultúrne pamiatky

Kultúrna pamiatka	Popis
Kostol sv. Pavla	V roku 1996 sa občania Dolnej Breznice rozhodli, že postavia kostol. Bolo to rozhodnutie odvážne. 11. júla 2004 o 10,30 hod. sa konalo vysvätenie kostola na ktorom sa zúčastnil J. E. Mons. Marián Chovanec, nitriansky pomocný biskup
Starý mlyn	Tento mlyn tu stál už v roku 1720. Bol prevádzkovaný až do roku 1952, potom v ňom bola skládka obilia miestneho JRD až do roku 1970. Odvtedy mlyn postupne chátral a jeho využitie na pôvodný účel už nebolo možné.
Zvonica	V obci sa nachádza stará jednoduchá zvonica, ktorá je z dreva, má 1 zvon a má tvar písmena ypsilon.

Zdroj: www.pamiatky.sk



Obr. č. 3 Kostol sv. Pavla

Významné osobnosti obce

Tabuľka č. 5 Významné osobnosti obce

Meno	Žil v období	Funkcia
Miroslav Jambor	1963	Vynikajúci športovec, držiteľ medailí z paraolympionád

Zdroj: Vlastné spracovanie na základe údajov z OcÚ, 2015



3. Poloha, prírodné podmienky a životné prostredie

Obec Dolná Breznica sa nachádza na severovýchodnom okraji Bielych Karpát.

Územie obce leží v oblasti izolovaného masívu Kobylinca na jeho juhovýchodnom okraji, v úzkej, nie veľkej kotline. Celý chotár obce sa rozprestiera väčšinou na strmých svahoch a vrškoch so značnou členitosťou.

Tabuľka č.6 Vzdialenosti významných miest od obce

Vzdialenosť okresného mesta	Púchov	10,7 km
Vzdialenosť do krajského mesta	Trenčín	36,6 km
Vzdialenosť do hlavného mesta	Bratislava	160 km

3.1 Vymedzenie územia

Chotár je ohraničený územím okolitých obcí. Na východnej strane Dolnej Breznice je obec Medné, na juhovýchodnej – Lednické Rovne, na južnej strane je územie Horoviec, na západnej strane chotár obce Kvašov a na severe obec Horná Breznica. Medné je vzdialené od Dolnej Breznice 5 km, Lednické Rovne 5 km, Kvašov 7 km, Lednica 4 km a Horná Breznica 4 km.

3.2 Geomorfologické a geologické pomery

Obec leží na pravej strane Váhu, v pohorí tiahnucom sa pozdĺž jeho toku - Bielych Karpát v okrese Púchov. Z geomorfologického hľadiska patrí obec svojou polohou do geologického pásma Západných Karpát, ktoré sú súčasťou stredoeurópskych Alpíd. Geologická stavba Západných Karpát je výsledkom horotvorných procesov v druhohorách a treťohorách.

Oblasť je budovaná prevažne pieskovcami, siltovcami a ílovcami s ojedinelými sklzovými telesami a vápencami z vrchného oecénu až oligocénu. Oblasť južnejšie od Dolnej Breznice je budovaná ílovcami, siltovcami, pieskami, pieskovcami, štrkami, zlepenkami ojedinele aj evaporitmi a vápencami.

Z pedologického hľadiska je dominantným pôdnym krytom fluvizem a kambizem. Nivu Váhu pokrývajú nivné pôdy fluvizeme, vyvýšené pohoria ilimerizované pôdy luvizeme. Pôdy sú vhodné na pestovanie krmnej repy, repky olejnej, zemiakov.

3.3 Hydrologické pomery

Po hydrologickej stránke patrí záujmové územie do základného povodia Váhu a Moravy. Váh preteká regiónom južne od obce. Dominantnou riekou v obci je riečka Lednica. Vodné plochy tvoria dohromady asi 0,3 ha rozlohy obce. Lednica sa v obci Lednické Rovne vlieva do rieky Váh. V okolí sa nachádza aj viacero malých vodných tokov a potôčikov. V tejto oblasti nie je predpoklad na väčšiu akumuláciu podzemných vôd a distribúcia vody je tu značne nerovnomerná, čo spôsobuje geologická stavba územia- ílovité vrstvy, členitosť terénu ako aj úroveň Váhu a Moravy.



3.4 Klimatické pomery

Prevažná časť územia leží v mierne teplej oblasti s krátkym mierne suchým letom a miernou zimou. Zima je mierne chladná, s kratšie trvajúcou snehovou pokrývkou.

Teplotné pomery okrem geografickej polohy ovplyvňuje hlavne nadmorská výška a orografické pomery. Najteplejšou oblasťou je južná časť- nížinaté územie s dlhodobým ročným priemerom 8,9°C. Vo vyššie položených miestach teplota klesá v priemere ročne na 6°C. Najchladnejším mesiacom je január, najteplejším júl. Jar je chladnejšia ako jeseň, čo je spôsobené dlhším trvaním snehovej prikrývky na jar.

Pre členitý terén je typické tvorenie miestnych inverzií. Inverzie sú prejavom stabilného zvrstvenia vzduchu, v ktorom nepôsobia výstupné vzdušné prúdy, ale kde pôsobí silné vyžarovanie zemského povrchu.

Najvyššie zrážkové úhrny vykazuje severná časť. Maximum zrážok pripadá na letné mesiace, minimum na zimné. Ročný úhrn zrážok zo zrážkomernej stanice Červený Kameň sa pohybuje tesne pod 1000 mm.

3.5 Rastlinstvo a živočíšstvo

Rastlinstvo

Z rastlinstva, ktoré sa tu nachádza tvorí väčšinu zmiešaná dubina. Celkovo bolo zaznamenaných 189 druhov vyšších rastlín. Štyri zo zaznamenaných druhov môžeme zaradiť do kategórie vzácnych a ohrozených druhov.

Kvetnaté lúky patria medzi charakteristický, aj keď umelý typ vegetáciu v oblasti s prekvapivým druhovým bohatstvom a rozmanitosťou. Typické je pre ne výskyt lúčnych, lemových a lesných druhov, ako aj druhov suchomilných, teplomilných i vlhkomilných.

Lúky sú vyznačené najmä veľkou rozmanitosťou bezstavovcov. Sú jedným z veľkých európskych nálezísk viacerých ohrozených druhov motýľov.

Medzi zriedkavé formácie patria vresoviská na odvápnených flyšových horninách s výskytom čučoriedky a vrby sliezskej (*Salix selisiaca*) a papradníka močiarného (*Thelypteris palustris*)

Živočíšstvo

Prírodné rôznorodé územie okresu obývajú najmä živočíchy listnatých a ihličnatých lesov. Typickými zástupcami tohto územia sú jelenia, srnčia a diviacia zver. K chráneným druhom patria Netopier vodný, Medveď hnedý či Ľabtuškavrchovská. Z väčších druhov tu žije napríklad jazvec lesný (*Meles meles*), líška hrdzavá (*Vulpes vulpes*), kuna lesná (*Martes martes*) a zajac poľný (*Lepus europaeus*). Bohatá je aj fauna blanokrídlovcov napríklad *Dolichurus coniculus*, *Ammoplanus perrisi* či *Homonotus balcanicus*.

3.6 Chránené územia

Katastrálne územie obce Dolná Breznica nezasahuje do žiadneho Chráneného Krajinného územia Slovenskej republiky. Najbližšie chránené územie je CHKO Biele Karpaty.



4. Technická infraštruktúra

Tabuľka č. 7 Stav technickej infraštruktúry

Infraštruktúra	Ukazovateľ	Súčasný stav	Budúci stav
Pošta	áno/nie	NIE	NIE
Káblová televízia	áno/nie	ÁNO	ÁNO
Verejný vodovod	pokrytie v %	80 %	100 %
Vlastný zdroj pitnej vody	názov/výdatnosť	NIE	NIE
Verejná kanalizácia dažďová	pokrytie v %	0%	100%
Kanalizačná sieť pripojená na ČOV	pokrytie v %	0%	100%
Rozvodná sieť plynu	pokrytie v %	0%	0%
Pripojenie na sieť internet	ISDN	ÁNO	ÁNO
	DSL	ÁNO	ÁNO
	EDGE		
	WIFI	NIE	ÁNO
Verejný internet	áno/nie	NIE	ÁNO
Verejný prístupový bod	áno/nie	NIE	ÁNO
Internetová kaviareň	áno/nie	NIE	NIE
Počet počítačov pre verejný prístup do siete internetu	počet	0	5
Pokrytie signálom Orange	%	100 %	100 %
Pokrytie signálom Telekom	%	100 %	100 %
Pokrytie signálom O ₂	%	100 %	100 %
Verejné studne	počet	1	1
Pramene pitnej vody	počet/výdatnosť	1	
Vodajemy	počet/objem	0	0
Priemyselná zóna-výrobná	počet firiem	3	5
Priemyselná zóna-skladové hospodárstvo	Skladová plocha v m ²	5 000	10 000
Skládka TKO	áno/nie	NIE	NIE
Separovaný zber	áno/nie	ÁNO	ÁNO
Zberný dvor pre separovaný zber	áno/nie	NIE	ÁNO
Kompostovisko	áno/nie	NIE	ÁNO
Cintorín	počet	1	1
Dom smútku	počet	1	1



4.1 Odkanalizovanie a čistenie odpadových vôd

V obci nie je zabezpečená kanalizačná sieť. Je tu však slabý spôsob splaškového odkanalizovania. Väčšina obyvateľov používa na splaškovú vodu nádoby, septiky a žumpy. V súčasnosti sa zvažuje možnosť napojenia obce Dolná Breznica na kanalizačnú sieť Lednických Rovní.

4.2 Zásobovanie pitnou vodou

Veľká časť obce je zabezpečená dodávkou pitnej vody z obecného vodovodu. Zásobovanie je realizované pomocou skupinového vodovodu SKV-Lednické Rovne – Horovce-Dulov.

4.3 Zásobovanie elektrickou energiou

Elektrická sieť v obci je realizovaná nadzemným vedením kabeláže na stĺpoch, ktoré sa nachádzajú súbežne s okrajom miestnych komunikácií. Prevádzkovateľ elektrickej siete v obci je Stredoslovenská energetika a.s.

4.4 Zásobovanie plynom a teplom

V obci nie je vybudovaný plynovod. Do budúcnosti sa však rozmyšľa nad vytvorením VTL plynovodu DN 500, PN63/40 Dulov –Strelenka. Občania na tepelný výhrev využívajú najčastejšie tuhé palivo popri prípade elektrickú energiu, keďže sa tu nenachádza plynovod. Spaľovaním tuhých palív sa znečisťuje prostredie a okolie obce, čo je veľkou nevýhodou keď obec leží v doline, kde tieto plyny a splodiny nemajú možnosť úplného úniku mimo dolinu.

4.5 Verejné osvetlenie a obecný rozhlas

Rozhlas je po celkovej rekonštrukcii, je potrebné dotiahnuť rozhlas do novovybudovaných ulíc.

Osvetlenie verejných priestranstiev a obce ako takej je riešené pomocou pouličných lúč. Ich technický stav je vyhovujúci. Verejné osvetlenie prešlo rekonštrukciou a nachádzajú sa tu nové lampy na betónových a kovových stĺpoch. V obci by bolo potrebné zrekonštruovať časť verejného osvetlenia, najmä kvôli stále novej výstavbe rodinných domov v obci.

4.6 Telekomunikácie

V obci sa nachádza technická ústredňa Slovak Telekomu.

4.7 Odpadové hospodárstvo

Zber komunálneho odpadu je v obci realizovaný odberateľsky, prostredníctvom spoločnosti, ktorá vykonáva pravidelný odvoz odpadu 2 krát za mesiac. Obec Dolná Breznica tiež realizuje separáciu odpadu v kategóriách plasty, textil a elektronický odpad, tetrapaky a jedlé oleje, papier a zber kuchynského biologického odpadu v ŠJ.



5. Doprava

5.1 Cestná

Do obce vedie cesta III triedy č. 507 44. Napojenie na cestu II. triedy sa nachádza v obci Lednické Rovne. Najbližší výjazd na diaľnicu D1 sa nachádza vo vzdialenosti cca 13 kilometrov v obci Beluša, na ktorú vedie rýchlostná cesta 49A z Púchova ako privádzacia cesta k diaľnici D1. Stav cestných komunikácií v obci je pomerne dobrý. Častým javom sú výtlky a jamy na komunikáciách. Opravu týchto škôd hradí Trenčiansky samosprávny kraj.

5.2 Miestna

Celková dĺžka miestnych komunikácií je cca. 4 000 m, v celkovom počte 12. Miestne komunikácie sú upravované z rozpočtu obce postupne podľa nutnosti.

Miestnu dopravnú sieť tvoria miestne komunikácie s asfaltovou povrchovou úpravou. Chodníky nie sú v obci vybudované.

5.3 Hromadná

Obyvatelia majú možnosť využiť dopravné služby SAD Trenčín niekoľkokrát za deň. Spojenie s dvoma najbližším mestom Púchov je bezproblémové. Prvý autobus odchádza z obce do mesta Púchov o 4:30 hod. Posledný autobus odchádza z obce do Lednických Rovní o 21:27. Cez pracovné dni z obce odchádza približne 25 autobusov do mesta Púchov, poprípade blízkej obce Lednické Rovne. Uvedenú frekvenciu autobusových spojov možno považovať za primeranú.

5.4 Statická

V obci je v prevažnej miere zástavba rodinných domov. Obyvatelia parkujú vo dvoroch, alebo využívajú vlastné garáže. Pre zariadenia občianskej vybavenosti a služieb, ako aj pre bežné potreby odstavenia motorových vozidiel slúžia plochy vedľa miestnych komunikácií alebo priamo krajnice vozoviek. Chodníky je potrebné dobudovať hlavne na ceste III. Triedy č. 507 44.

5.5 Železničná

V obci sa nenachádza zastávka osobných vlakov. Najbližšia vlaková stanica sa nachádza v meste Púchov odkiaľ premávajú osobné vlaky aj rýchliky s medzinárodnými spojeniami. V neďalekej obci Lednické Rovne kedysi fungovala lesná železnica, pomocou ktorej sa zvažalo drevo z vyššie položených obcí v okolí.



5.6 Vodná a Letecká

V okrese sa nenachádza letisko. Najbližšie letecké služby môžu obyvatelia využiť v meste Žilina, prípadne v krajskom meste Trenčín.

Vodná doprava sa na Slovensku vykonáva na riekach:

- Dunaj (172 km)
- Váh (78,8 km)
- Bodrog (7,8 km)

Na ostatných vodných plochách sa vykonáva prevažne rekreačná a technologická plavba.

Pre lodnú osobnú i nákladnú dopravu má na Slovensku zásadný význam rieka Dunaj, ktorá je najvýznamnejšou riečnou dopravnou tepnou. Spája Bratislavu, Viedeň a Budapešť, resp. Slovensko s Rakúskom a Maďarskom a vďaka kanálu Dunaj-Rýn-Mohan prepája Severné more s Čiernym morom.



6. Demografia

Pre určenie situácie v obci, úrovne jej sociálneho rozvoja, ale i samotnej kvality života v obci slúži viacero ukazovateľov medzi ktoré patrí i vývoj počtu obyvateľstva, prirodzený prírastok/úbytok obyvateľstva, hustota obyvateľstva a iné.

6.1 Vývoj počtu obyvateľov

Celoslovenský trend je znižovanie počtu obyvateľov, ktorý je spojený so starnutím populácie, s nižšou pôrodnosťou a vyššou úmrtnosťou.

Tabuľka č. 8 Vývoj počtu obyvateľov

Rok	2006	2007	2008	2009	2010	2011	2012	2013	2014
Počet obyvateľov	809	821	820	832	840	866	869	873	915

Celkový počet obyvateľov vykazuje v sledovanom období nárast obyvateľstva. V porovnaní so slovenským trendom je táto obec skôr výnimkou. Tento trend dokazuje, že obec je atraktívna pre všetky skupiny obyvateľstva.

6.2 Prirodzený prírastok/úbytok obyvateľstva

Prirodzený prírastok, resp. úbytok obyvateľstva je rozdiel medzi narodenými a zomretými obyvateľmi v obci. Celoslovenský trend je spojený s vyššou mierou úmrtnosti ako pôrodnosti. Migračné saldo je rozdiel medzi počtom prisťahovaných a odsťahovaných v obci. Celkový prírastok je súčet prirodzeného prírastku a prírastku sťahovaním.

Tabuľka č. 9 Celkový prírastok obyvateľstva

Rok	Prirodzený prírastok/úbytok	Migračné saldo	Celkový prírastok
2006	2	5	7
2007	-1	13	12
2008	6	-7	-1
2009	9	3	12
2010	-3	11	8
2011	3	10	13
2012	2	1	3
2013	3	1	4
2014	5	33	38

Z tabuľky uvedenej vyššie vyplýva, že obec Dolná Breznica vybočuje z celoslovenského trendu a rozdiel medzi počtom narodených a počtom zomretých sa pohybuje v kladných číslach. Migračné saldo je pozitívne a teda aj celkový prírastok dosahuje plusové hodnoty.



6.3 Veková štruktúra

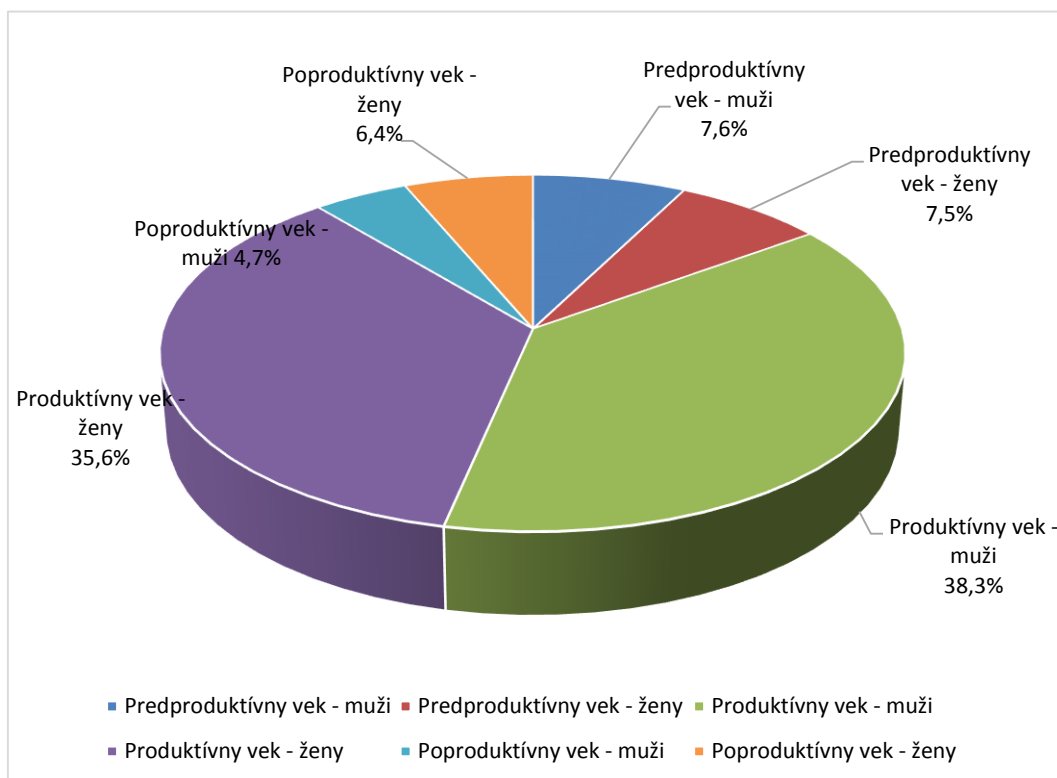
Tabuľka vekovej štruktúry obyvateľstva predstavuje rozdelenie obyvateľov do troch kategórií podľa veku. Ide o obyvateľov v predproduktívnom veku, produktívnom veku a poproduktívnom veku. Na základe tejto štatistiky možno určiť či ide o obec so staršími obyvateľmi, ktorá má nižší rozvojový potenciál, alebo o obec s mladými rodinami, kde možno očakávať nárast obyvateľstva.

Tabuľka č. 10 Veková kategória obyvateľstva

Veková kategória	2006	2007	2008	2009	2010	2011	2012	2013	2014
Počet obyvateľov celkom	809	821	820	832	840	866	869	873	911
Predproduktívny vek – muži (0-14)	64	66	61	63	64	70	64	65	69
%	7,9	8,0	7,4	7,6	7,6	8,1	7,4	7,4	7,6
Predproduktívny vek – ženy (0-14)	70	72	65	61	58	65	64	62	68
%	8,7	8,8	7,9	7,3	6,9	7,5	7,4	7,1	7,5
Produktívny vek – muži (15-59)	293	283	288	287	294	324	335	339	349
%	36,2	34,5	35,1	34,5	35,0	37,4	38,6	38,8	38,3
Produktívny vek – ženy (15-54)	282	251	253	259	263	313	313	311	324
%	34,9	30,6	30,9	31,1	31,3	36,1	36,0	35,6	35,6
Poproduktívny vek – muži (60+)	36	48	50	55	53	35	34	37	43
%	4,4	5,8	6,1	6,6	6,3	4,0	3,9	4,2	4,7
Poproduktívny vek – ženy (55+)	64	101	103	107	108	59	59	59	58
%	7,9	12,3	12,6	12,9	12,9	6,8	6,8	6,8	6,4



Graf 1: Veková kategória obyvateľstva v obci za rok 2014

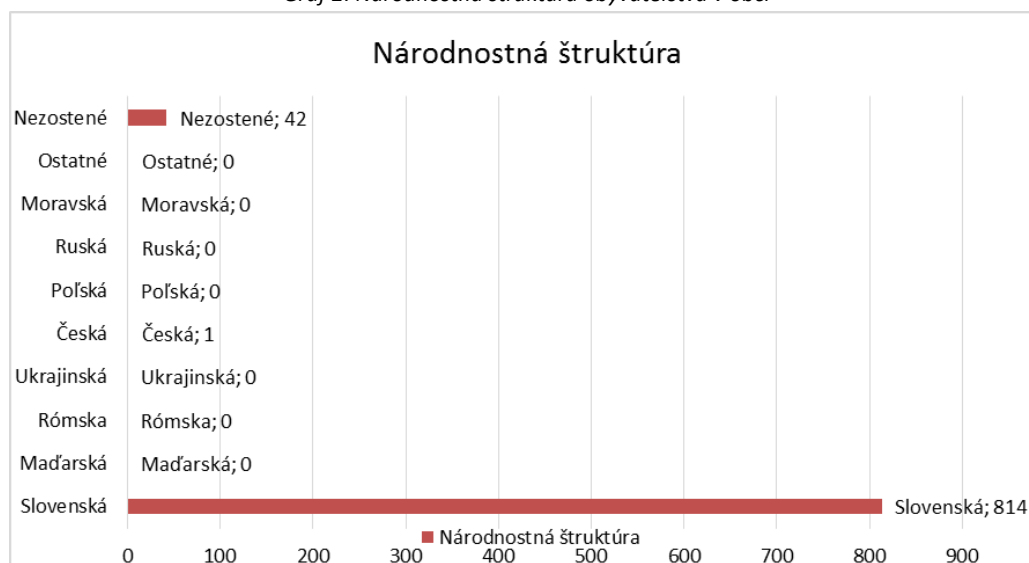


Z tabuľky a grafu vyplýva, že v obci sa nachádza najväčší podiel obyvateľov v produktívnom veku, spolu 73,9 %. V predproduktívnom veku je 15,1 % obyvateľstva a poproduktívnom veku 11,1% obyvateľov.

6.4 Národnostná štruktúra

Národnostná štruktúra v obci je ukazovateľom problematiky národnostných menšín, ich komunitného života a začlenenia do spoločnosti. Vzhľadom na blízkosť hraníc s Českou republikou je možné očakávať nárast českých občanov v obci.

Graf 2: Národnostná štruktúra obyvateľstva v obci





V obci má najväčší podiel slovenská národnosť, 1 obyvateľ je zástupca českej národnosti. Iní zástupcovia národnostných menšín neboli zistení.

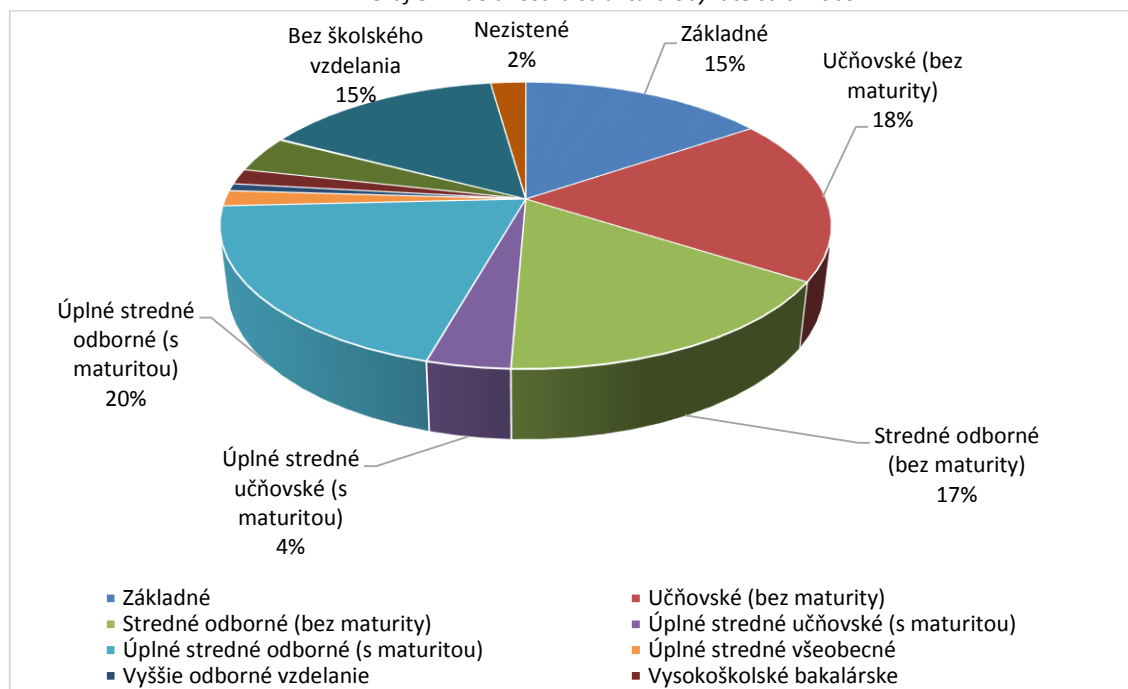
6.5 Vzdelanostná štruktúra

Vzdelanostná štruktúra predstavuje nielen úroveň vzdelania obyvateľov, ale i ich uplatnenia na trhu práce.

Tabuľka č.11 Vzdelanostná štruktúra

Najvyšší skončený stupeň školského vzdelania	Spolu
Základné	133
Učňovské (bez maturity)	159
Stredne odborne (bez maturity)	142
Úplne stredne učňovské (s maturitou)	32
Úplne stredne odborne (s maturitou)	170
Úplne stredne všeobecné	15
Vyššie	7
Vysokoškolské bakalárske	15
Vysokoškolské magisterské, inžinierske, doktorské	35
Vysokoškolské doktorandské	1
Ostatný bez udania školského vzdelania	19
Ostatný bez školského vzdelania	129
Súhrn	857

Graf 3: Vzdelanostná štruktúra obyvateľstva v obci



Vzdelanostná štruktúra obyvateľov obce má nasledovnú štruktúru. Najväčší podiel vzdelania je úplne stredné odborné s maturitou a učňovské bez maturity. Základné vzdelanie má 15% obyvateľov. Naopak vysokoškolské vzdelanie má 35 obyvateľov.



7. Ekonomická štruktúra

Ekonomickú štruktúru vytvárajú podnikateľské subjekty alokované v obci a ich zameranie. Podieľajú sa na tvorbe hrubého domáceho produktu, ponúkajú pracovné príležitosti a s tým súvisiace osobné dôchodky pre obyvateľstvo, prispievajú k rozvoju obce prostredníctvom miestnych daní. Sú teda hlavnou silou ekonomického rozvoja v obci. Na ekonomickom rozvoji obce sa podieľa i miestna samospráva, predovšetkým vytváraním podmienok pre rozvoj podnikania, ale i priamou podnikateľskou činnosťou.

7.1 Miera nezamestnanosti

Vyjadruje pomer počtu nezamestnaných k počtu ekonomicky aktívneho obyvateľstva.

Tabuľka č. 12 Miera nezamestnanosti

Rok	2006	2007	2008	2009	2010	2011	2012
Miera nezamestnanosti v %	4,07	3,00	3,14	6,96	5,03	6,12	6,17

Graf 4: Miera nezamestnanosti obyvateľstva



Miera nezamestnanosti bola v obci zvýšená v rokoch 2007-2009 kedy stúpila o takmer 6 % bodov. Išlo o celoslovenský prejav svetovej krízy. Od roku 2009 možno sledovať znižovanie miery nezamestnanosti.

7.2 Evidovaní uchádzači o zamestnanie

Predstavuje počet ekonomicky aktívneho obyvateľstva, ktorí hľadajú prácu a sú ihneď pripravení nastúpiť do zamestnania.

Tabuľka č. 13 Evidovaní uchádzači o zamestnanie

Rok	2006	2007	2008	2009	2010	2011	2012	2013	2014
Počet	17	16	17	38	28	39	39	39	31

Počet uchádzačov o zamestnanie v obci sa zvyšuje od roku 2008. Pokles vidieť v minulom roku.

**7.3 Evidencia podnikateľských a mimovládnych subjektov****Formulár č. A 1 Evidencia podnikateľských subjektov**

Číslo	Názov PO/sídlo/Sk NACE:
<u>1</u>	GALVANIKA S.R.O
<u>2</u>	MAM ROZLIČNÝ TOVAR, S.R.O.
<u>3</u>	PETRA-ROYAL, SPOL. S R.O.
<u>4</u>	TORUS THERM, S. R. O.
<u>5</u>	STAVEBNÉ PROFILY S.R.O.

Formulár č. A 2 Evidencia mimovládnych organizácií

P. č.	Názov:
<u>1</u>	TJ Družstevník Dolná Breznica
<u>2</u>	URBÁR POZEMKOVÉ SPOLOČENSTVO DOLNÁ BREZNICA



8. Sociálna infraštruktúra

8.1 Domový a bytový fond

V roku 2014 tvorí v obci bytový fond 286 rodinných domov a 12 bytov. Trvalo obývaných domov bolo 280. Rozvoj bytového fondu v obci sa uskutočňuje prostredníctvom budovania nových rodinných domov. V súčasnosti je v obci rozostavaných 20 rodinných domov a prebieha výstavba 3 bytových domov s celkovým počtom 33 bytových jednotiek.

Obyvatelia obce podľa tradície a prieskumov majú záujem prevažne o samostatne stojace rodinné domy. Na základe tejto skutočnosti je rozvoj obce zameraný najmä na vytvorenie nových plôch pre rozvoj bývania – formou IBV.

Cieľom je teda zvýšenie predpokladaného nárastu obyvateľstva a vytvorenie priaznivých podmienok pre zvýšenie kvality bývania. Individuálna bytová výstavba sa bude realizovať prednostne v zastavanej časti obce v existujúcich prielukách, na voľných plochách a tiež formou prestavieb a nadstavieb existujúceho bytového fondu.

8.2 Školstvo

V obci sa nachádza malá Materská škola, ktorú navštevovalo v školskom roku 2014/2015 26 žiakov. Táto materská škola sídli v budove starej základnej školy, ktorej činnosť bola zastavená v roku 1978. Budova materskej školy je po celkovej rekonštrukcii, ktorú hradila obec z vlastných financií. V areáli sa nachádza detské ihrisko. V materskej škole sú zabezpečené pre deti aj obedy. Plot okolo areálu školy je starý.

Prvá základná škola bola v obci postavená v roku 1890 a bola otvorená do roku 1931. Svoju činnosť zase obnovila v roku 1936 a v roku 1978 bola zatvorená. Deti z obce navštevujú Základnú školu v neďalekej obci Lednické Rovne, kde sa nachádza Základná škola Eduarda Schreibera, ktorá poskytuje deťom vzdelanie do 9 ročníka druhého stupňa základného štúdia.

8.3 Zdravotníctvo

Obec nedisponuje zdravotníckym zariadením a v obci sa ani nenachádza plnohodnotná ambulancia obvodného lekára či pediatra. Stomatológ v obci nie je. Obyvatelia navštevujú lekárov alternatívne v iných obciach napríklad v Lednických Roviach kde sa nachádza aj zdravotné stredisko a lekáreň, či v neďalekom meste Púchov, kde sa nachádza najbližšia nemocnica vzdialená 11km. Zdravotná služba príde do obce do 15 minút.

8.4 Sociálna starostlivosť

V obci nie je hospic ani domov dôchodcov. Najbližší domov dôchodcov sa nachádza v obci Lednické Rovne.



8.5 Spoločenský, kultúrny a športový život

Služby a spoločenský život

Základnú obchodnú vybavenosť v obci Dolná Breznica predstavuje:

- GALVANIKA s.r.o- povrchová úprava kovov
- GALVA Bufet – bufet s potravinami
- Stavebné profily – stavebný materiál
- Groise – čerpacia stanica
- Rudolf Ivaniš – autodiely
- Zdenko Dorňák – oprava automobilov
- Biorst – výroba krovov
- Pohostinstvo Pekara – pohostinská činnosť
- BALA – predajňa potravín
- MAM s.r.o- rozličný tovar
- VTC – výroba cestovín
- GLASGOLD – opracovanie skla

Ubytovanie

Obec nedisponuje žiadnymi ubytovacími zariadeniami, hotelmi či chatami. Najbližšie možnosti ubytovania sa nachádzajú v Lednických Rovniach, v Pruskom či v Púchove.

Spoločenský život

V obci svoju aktivitu reprezentuje niekoľko organizácií

DHZ Dolná Breznica

V obci pôsobí dobrovoľný hasičský zbor, ktorý sa aktívne zúčastňuje na obvodných súťažiach dobrovoľných hasičských zborov a tiež je základná protipožiarna jednotka v obci. DHZ sa aktívne podieľa aj na organizovaní miestnych kultúrnych akcií a podujatí.

TJ Družstevník Dolná Breznica

V obci sa nachádza miestny futbalový zväz TJ Družstevník Dolná Breznica, ktorého členovia prezentujú obec na futbalových obvodných zápasoch s inými obcami.

DS Hviezdička

Malý detský súbor účinkuje v obci ako spevácka skupina, ktorej hlavnou činnosťou je vystupovanie na rôznych oslavách v obci.



Administratíva

Funguje tu samostatný obecný úrad, ktorý však nezastrešuje matričný úrad. Matrika pre obec Dolná Breznica sa nachádza v obci Lednické Rovne. Obecný úrad úzko spolupracuje so združeniami v obci a tým zabezpečujú primeraný sociálny a kultúrny život pre obyvateľov obce.

Kultúra

Kultúrny dom je po rekonštrukcii ale sála a kuchyňa kultúrneho domu si vyžadujú rekonštrukciu.

Na organizácii spoločenského a kultúrneho života sa podieľa samotná obec a jej obyvatelia, no i miestne organizácie ako DHZ Dolná Breznica, TJ Družstevník či DS Hviezdička.

Obec nemá vlastný kroj ani typické tance. DHZ zabezpečuje tradičný fašiangový sprievod po obci.

Pravidelné udalosti

- Miestne hody
- Deň matiek
- Deň detí
- Mikulášske stretnutie detí
- Stretnutia dôchodcov

Šport

V obci sa nachádza futbalové ihrisko, ktoré poskytuje priestor pre futbalové mužstvo TJ Dolná Breznica. V obci tiež pôsobí DHZ Dolná Breznica. V obci chýba multifunkčné ihrisko na ostatné športy a tiež miesto pre deti.

Cestovný ruch

Obec Dolná Breznica nie je rekreačným sídlom. Na území obce sa nenachádzajú žiadne ubytovacie kapacity, v ktorých by mohli byť turisti ubytovaní. Rekreačiu poskytuje okolitá príroda a blízka oblasť CHKO Biele Karpaty, či zrúcaniny hradov v okolí – Lednica a Strážov. Turistom sú k dispozícii tiež niekoľké malé obecné studničky s pramenitou vodou.

Chránené prírodné a historické zaujímavosti v okolí:

- Sklárske múzeum v Lednických Rovniach
- Park v Lednických Rovniach s mauzólom
- Zrúcanina hradu Lednica
- Vrch Vršatec
- Kostol sv. Pavla v obci Dolná Breznica



Turistické trasy:

Cez kataster obce prechádza Zelená turistická trasa, ktorá vedie z Lednických Rovní cez vrchol Zadná hora do Lednice a odtiaľ sa napája cez obec Záriečie až na vrch Kýčera. Táto trasa sa v Lednici križuje s modrou trasou vedúcou z Portáša na Biely vrch.

Cyklistické trasy:

Cez obec vedie obľúbená cyklistická trasa po ceste III. triedy smerom na Zubák alebo smerom na Lednicu.



9. Vplyv miestnej samosprávy na ekonomiku obce

Na dosiahnutie cieľov v rámci rozvoja miestnej ekonomiky obce slúžia nasledovné nástroje:

- *Finančné nástroje* - daňové právomoci pozostávajúce z miestnych daní, predovšetkým dane z nehnuteľností a miestne poplatky za komunálny odpad
- *Využitie majetku* - príprava a prenájom nehnuteľností sústredené na podnikateľské aktivity

Marketingové nástroje samosprávy

9.1 Finančné a rozpočtové hospodárenie obce

Finančné hospodárenie je riadené najmä rozpočtom obce, ktorý vyjadruje ekonomickú hospodárnosť obce. Spustením fiškálnej decentralizácie po roku 2005 boli posilnené príjmy samospráv prostredníctvom právomocí, ktoré determinovali výšku miestnych daní. Zaviedol sa systém prerozdeľovania daní z príjmu fyzických osôb medzi jednotlivé obce a stali sa vlastným príjmom pre obce. Daňové príjmy predstavujú pre rozpočet processtabilné a opakovateľné zložky. Naopak nedaňové príjmy majú doplnkový charakter, ktoré vychádzajú z vlastníctva, prevodu majetku a činností obce.

Tabuľka č. 14 Bežné príjmy a výdavky

Kategória	Ekonom. klasifikácia	V EUR 2009	V EUR 2010	V EUR 2011	V EUR 2012	V EUR 2013
100	Daňové príjmy	180056	156611	178507	172899	184753
200	Nedaňové príjmy	3293	44543	40567	7195	7210
300	Granty a transfery	6808	13315	3758	14490	6736
	Príjmy základnej školy	0	0	0	0	0
Bežné príjmy spolu		190157	214469	222832	194584	198699



Tabuľka č. 15 Programový rozpočet obce

Kategória	Funkčná klasifikácia	V EUR 2009	V EUR 2010	V EUR 2011	V EUR 2012	V EUR 2013
01	Všeobecné verejné služby	125057	117558	111993	139178	138908
03	Požiarna ochrana/verejný poriadok a bezpečnosť	0	0	0	0	0
04	Všeobecná ekonomická oblasť	0	0	0	0	0
05	Ochrana životného prostredia	0	0	0	0	0
06	Občianska vybavenosť a bývanie	0	0	0	0	0
08	Rekreácia, šport, kultúra, náboženstvo	5233	2038	2616	2037	1231
09	Vzdelávanie	34153	27790	29541	28622	32349
10	Sociálne zabezpečenie	17152	23894	22527	8508	8600
Bežné výdavky spolu		181595	171280	166677	178345	181088



A2. Analýza vonkajšieho prostredia

1. STEEP Analýza

STEER analýza resp. analýza vonkajšieho prostredia zohľadňuje vplyv STEER faktorov. Ide o faktory v oblasti sociálnej, technologickej, ekonomickej a politickej. Tieto faktory ovplyvňujú najmä miestny rozvoj. Všetky faktory sú vzájomne späté a nie je možné ich posudzovať oddelene.

Formulár č A. 3 STEER Analýza

Sociálne prostredie	Technologické prostredie	Ekonomické prostredie	Environmentálne prostredie	Politické prostredie
Zmeny populácie- zvyšovanie počtu vysokoškolsky vzdelaných ľudí	Využívanie IKT pre komunikáciu s obyvateľstvom obce a zabezpečenie skvalitnenia verejných služieb	Využívanie doplnkových zdrojov financovania z EÚ pre spolufinancovanie projektov	Zvyšovanie environmentálneho zaťaženia	Administratívna pripravenosť SR na čerpanie finančných prostriedkov z EÚ
	Zavádzanie inovatívnych prvkov u zamestnávateľov	Nové pracovné príležitosti	Zistenie doposiaľ neobjavených environmentálnych záťaží	Komplikovaná legislatíva v oblasti verejného obstarávania
		Vyriešenie dopravného zaťaženia		
		Daňové zaťaženie		



A3. Zhodnotenie súčasného stavu územia

1. SWOT analýza

Formulár č. A4 SWOT analýza

Silné stránky	Slabé stránky
<i>Hospodárske</i>	<i>Hospodárske</i>
<ul style="list-style-type: none">Vhodné podmienky pre rozvoj drevospracujúceho a lesného hospodárstvadostatok pracovnej sily pre priemyseldobrá dopravná dostupnosťvybudovaná sieť na rozvod elektrickej energieexistencia verejného osvetleniaexistencia verejného rozhlasuverejný vodovodvyhovujúci systém regionálnej autobusovej dopravypravidelný odvoz TKO a separovaniezhodnotenie existujúcich remesiel – ich oživenie a rozvojexistencia vhodných plôch pre budovanie oddychových častíspolupráca s podnikateľským sektorompodpora podnikateľov a vytvorenie vhodných podnikateľských podmienokčerpanie prostriedkov EÚv blízkosti obce prechádzajúce cesta diaľničného typu D1 prepájajúca severnú a juhozápadnú časť Slovenska medzinárodného významu,pokrytie signálom mobilných operátorovpostupne zavádzané služby eGovernemtu a elektronizácia služieb štátnej správy a samosprávy	<ul style="list-style-type: none">nízky rozpočet obce nedovoľuje v dostatočnej miere podporovať podnikateľské aktivity obyvateľstva,nedostatok investičného kapitálu z vlastných zdrojov,vysoká finančná zaťaženosť a administratívne bariéry obmedzujúce rozvoj podnikania,nedostatočné využitie existujúcich výrobných kapacít,nedostatočná podpora poľnohospodárskych podnikov,nevyskúšané vlastnícke vzťahy k pozemkom a stavbám, ktoré sa môžu stať prekážkou pri rozvoji podnikateľských aktivít,zlý technický stav niektorých ciest a komunikáciíabsencia železničnej dopravyabsencia plynofikácieabsencia kanalizácienízky rozpočet obce nedovoľuje potrebnú podporu podnikanianedostatok vlastného investičného kapitálunedobudovaná technická infraštruktúraadministratívna náročnosť pri získavaní prostriedkov z fondov EÚnevyhovujúci stav časti verejného osvetlenianedostatok finančných prostriedkov na údržbu technickej infraštruktúryabsencia chodníkov popri cestách a komunikáciáchnízky počet užívateľov internetuniektoré miestne komunikácie sú bez asfaltového povrchu a nie sú majetkovo vysporiadanénedostatok parkovacích miest v obciabsencia podnikateľských subjektov s majetkovou účasťou obce,
<i>Sociálne</i>	<i>Sociálne</i>
<ul style="list-style-type: none">existencia futbalového ihriskaexistencia turistických chodníkovexistencia domu kultúryfungujúca materská školavoľnočasové aktivitydlhoročná história obce, tradície,prítomnosť kultúrnych pamiatokpravidelné kultúrne aktivity : oslava Dňa matiek, posedenie s prestárlymi občanmi, kultúrne akcie pre deti na MDD, Mikuláš, divadelné predstavenia, stavenie májov, jubilejné sobášy, zábavy a diskotéky,udržiavané tradície a zvyky : stavenie májov, oslavy výročia obcerozvoj a uchovávanie kultúrnych tradícií a folklóru,dobré kultúrne povedomie obyvateľov,strategická východisková poloha na poznávacie výlety	<ul style="list-style-type: none">nedostatok finančných prostriedkov na údržbu existujúcich a výstavbu nových športovo-rekreačných objektovnedostatočné materiálne zabezpečenie a podpora talentovanej mládeženedostatok finančných prostriedkov pre činnosť kultúrnych zariadení a ich rozvojnerozvinutá kultúrna turistikaslabá propagácia kultúrnych aktivít obcenedostatočne rozvinutý cestovný ruchnedostatočná informovanosť obyvateľstva o možnostiach podnikania v cestovnom ruchunedostatočná propagácia obce a regiónunedostatočná spolupráca s cestovnými kancelárkamislabá propagácia ľudových tradícií a remesiel, ako i miestnych špecifiknedostatok športovísk potenciálne využiteľných



do širšieho okolia obce, <ul style="list-style-type: none">• fungujúce športové spolky – dobrovoľný hasičský zbor• existencia futbalového ihriska	návštevníkmi obce <ul style="list-style-type: none">• chýba rekreačné zázemie obce,
Environmentálne	Environmentálne
<ul style="list-style-type: none">• prírodné bohatstvo s lesmi, pasienkami,• veľké plochy lesov vhodných na rekreáciu,• vysoká hustota vzácných prírodných úkazov,• existencia separovaného zberu,• zabezpečený systém odvozu a likvidácie komunálneho odpadu,• fungujúci systém odvozu a likvidácie TKO,• existencia protipovodňových opatrení na rieke Váh,	<ul style="list-style-type: none">• v širšom okolí prítomné výrobné prevádzky spôsobujúce nadmernú produkciu polietavých častíc prachu,• narastanie individuálnej automobilovej a motocyklovej dopravy na diaľnici D1,• nízka miera vynútiteľnosti práva v oblasti ŽP,• nedostatočná informovanosť obyvateľstva o stave ŽP,• nedostatok technických kapacít zberu, dopravy, triedenia, zhodnocovania a likvidácie odpadov,• sídlo ekologicky záťažových prevádzok v Považskej Bystrici,• kyslé dažde znehodnocujúce lesný porast v okolí,• nadmerné využívanie umelých hnojív spôsobujúce acidifikáciu pôdy,• existencia čiernych skládok,
Príležitosti	Ohrozenia
Hospodárske	Hospodárske
<ul style="list-style-type: none">• využitie prírodného potenciálu (rozvoj ekoturizmu)• nadviazanie nových partnerstiev na úrovni SR a aj v zahraničí• orientácia na efektívne partnerstvá a kooperáciu aktérov regionálneho rozvoja• vysporiadanie pozemkov• ideálne podmienky na rozvoj cestovného ruchu,• možnosť získania finančných prostriedkov z fondov EÚ,• zahraničné investície,• blízkosť k kúpeľnému miestu Nimnica• podpora rozvojových investícií,• vytvorenie nových pracovných miest najmä v malom a strednom podnikaní a službách,• zlepšenie vzdelanostnej úrovne obyvateľstva môže byť hybnou silou rozvoja podnikateľských aktivít,• dostatok ľudských zdrojov s dostatočnými skúsenosťami v oblasti poľnohospodárstva,• rozšírenie drevovýroby,• existencia vhodných podmienok na rozvoj poľnohospodárstva,• maximálna podpora podnikateľov a vytváranie vhodných podnikateľských podmienok,• rozvoj technickej infraštruktúry,• rozvoj informačných technológií – lepší prístup k informáciám,• rozvoj environmentálne vhodných technológií,• spájanie pravidelných, tradičných kultúrnych aktivít s podnikateľskými aktivitami, resp. organizovanie kultúrnych aktivít pre podnikateľské účely (poznávacia a kultúrna turistika),	<ul style="list-style-type: none">• administratívne opatrenia obmedzujúce plnohodnotný rozvoj cestovného ruchu,• veľká administratívna náročnosť pre získanie financií zo štátnych dotácií a z fondov EÚ,• nedostatok investičného kapitálu,• neochota obyvateľov uskutočňovať podnikateľské aktivity,• neochota obyvateľov investovať do ďalšieho vzdelávania,• malá miera podpory miest a obcí zo strany štátu,• zhoršujúci sa stav obecných stavieb a komunikácií,• absencia chodníkov popri miestnych cestných komunikáciách,• nevýhodné podmienky čerpania prostriedkov z EÚ fondov,• nevýhodné podmienky čerpania úverových zdrojov z komerčných bánk,• pokles rozsahu prepravy na železnici a zvyšovanie negatívnych účinkov dopravy na životné prostredie,• zvyšujúce sa náklady na údržbu a opravy cestnej infraštruktúry,• oneskorená výstavba a modernizácia cestnej siete,• spomalenie hospodárskeho rastu,• narastanie environmentálneho zaťaženia,• trvalý presun cestujúcich z verejnej osobnej dopravy na individuálnu dopravu,• nedostatočná kvalita právneho rámca výkonu činností verejnej správy,• zvyšovanie komunikačnej a administratívnej náročnosti výkonu činností verejnej správy vo vzťahu k externému, ako aj internému prostrediu,
Sociálne	Sociálne
<ul style="list-style-type: none">• možnosť použitia 2% daní daňových subjektov na prioritné potreby zdravotníctva,• rozšírenie opatrovateľskej služby,• zakladanie mimovládnych neziskových organizácií	<ul style="list-style-type: none">• rast počtu obyvateľov v seniorskej kategórii,• zhoršujúca sa sociálna situácia niektorých skupín obyvateľstva,• nízky záujem zamestnávateľov o prijímanie



<ul style="list-style-type: none">poskytujúcich všeobecne prospešné služby,podpora rozvoja sociálnych služieb, a iných opatrení, projektov a programov na podporu sociálneho začleňovania ohrozených skupín podľa ich špecifických potrieb,lepšie podmienky na zladžovanie prac. a rodinných povinností,možnosti získania finančných prostriedkov z fondov EÚzvýšenie počítačovej gramotnosti obyvateľstva, žiakov a učiteľovúprava cyklotrás a turistických chodníkovrozvinúť kultúrne povedomie a tradície mládežecezhraničná spolupráca s ČR vo všetkých oblastiach životalepšia koordinovanosť a propagácia podujatí obce a okolitých obcíobnova tradícií a remesielpodpora miestnych spolkovspolupráca s podnikmi v regióne vrátane zvýšenia prístupu žiakov k moderným strojom a zariadeniam,vybudovanie pódia v centre obce so štýlovým dreveným posedením,vybudovanie predajných stánkov,každoročné folklórne slávnosti,výstavba izby folklóru a zvyklostí obce,výstavba remeselného dvora,rozvoj sponzorovania kultúry,obnova zanikajúcich tradícií,vydanie multimediálnych propagačných materiálov o obci, jej kultúrnom dedičstve a tradícií,zefektívnenie spolupráce s okolitými obcami na regionálnej úrovni,vybudovanie vnútorného orientačného systému /označenie ulíc, budov, lokalít, orientačná mapka/,vydávanie obecných novín, propagačné materiály,možnosť rozvíjať agroturistiku,možnosť rozvoja oddychovej turistiky v okolímožnosti rozvoja cykloturistických, jazdeckých a náučných chodníkov,vytypovanie lokality na rozvoj rekreačných aktivít,výstavba rekreačného zariadenia v majetku obce,	<ul style="list-style-type: none">uchádzačov o zamestnanie na podporované pracovné miesta,nedostatočný záujem zamestnávateľov o udržateľnosť vytvorených pracovných miest,zvyšujúci sa počet klientov odkázaných na pomoc iných nesystematickou preventívnou prácou v prirodzenom rodinnom a otvorenom prostredí,zvyšujúce sa finančné náklady na sociálne služby a iné opatrenia pretrvávajúcim poskytovaním tradičných foriem pomoci a služieb pobytového charakteru a riziko znižovania kvality života občanov finančnou náročnosťou sociálnych služieb pre klienta,nedostatok finančných prostriedkov na údržbu existujúcich športových objektov,nedostatočné materiálne zabezpečenie a podpora talentovanej mládeže v jednotlivých druhoch športov,nárast sociálnej ohrozenosti mládeže,nedostatok finančných prostriedkov na výstavbu nových športovo-rekreačných objektov,neochota ľudí investovať a započatť podnikateľské aktivity v cestovnom ruchu,zaostávanie obce v rozvoji CR sa nakoniec odrazí v úrovni kvality života jeho obyvateľov,predstih „konkurenčných obcí“ v oblasti poznávacej turistiky, športovej a pobytovej turistiky,nezáujem obyvateľov o rozvoj svojho kultúrneho povedomia,slabá podpora kultúry zo strany štátu a VUC,posun priorit mládeže ku konzumnej kultúre,nedostatok finančných prostriedkov na šírenie miestnej kultúry za hranice katastrálneho územia na obce,
Environmentálne	Environmentálne
<ul style="list-style-type: none">vybudovanie kanalizačnej sieteúprava koryt a brehov riekvyužívanie alternatívnych a obnoviteľných zdrojov energiezachovanie a propagácia prírodného dedičstvaodstránenie zdrojov znečistenia povrchových a podzemných vôdzvýšiť povedomie obyvateľstva v oblasti životného prostrediamožnosti získania finančných prostriedkov z fondov EÚvybudovanie nových zberných stanovišť na separovaný odpad,úprava verejných plôch,rekonštrukcia miestnych komunikácií,	<ul style="list-style-type: none">rozvoj „tvrdého“ turizmu, ktorý neberie ohľad na potreby miestneho obyvateľstva a prostredianadmerná hospodárska činnosť negatívne vplyvajúca na stav životného prostrediaznečistenie ovzdušia strednými zdrojmi znečisteniazníženie biodiverzityzhoršujúci sa stav životného prostredia v dôsledku nadmernej hospodárskej činnosti v ostatných častiach kraja,znečistenie ovzdušia veľkými zdrojmi znečistenia,dopady na zdravotný stav obyvateľov,pretrvávajúce vykurovanie hlavne tuhými palivami,nárast množstva vyvázaných odpadov,nízka disciplína pri nakladaní s odpadmi,neriešenie problému existencie „čiernych“ skládok,



2. Kontrolný zoznam pre hodnotenie možných rizík

Formulár č. A 5 Kontrolný zoznam pre hodnotenie možných rizík

Druh rizika	Objekt rizika	Zdroj rizika	Nežiaduce dôsledky	Pravdepodobnosť
Individuálne	Územie	Nezáujem partnerov/obyvateľov o realizáciu PHSR	Nenaplnenie stanovených cieľov PHSR	Nízka
Technické	Územie	Dopravná zaťaženosť územia	Zaťaženie životného prostredia	Nízka/Stredná
Ekologické	Územie	Zistenie doposiaľ neobjavených starých environmentálnych záťaží	Zvyšovanie znečistenia životného prostredia	Nízka
Sociálne	Územie	Nedostatočné kapacity	Odliv obyvateľstva	Nízka
Ekonomické	Územie	Neatraktívne prostredie pre investorov	Zvyšovanie nezamestnanosti	Nízka



2 Strategická časť

Strategická časť obsahuje stratégiu rozvoja obce pri zohľadnení jej vnútorných špecifik a určí hlavné ciele a priority rozvoja obce pri rešpektovaní princípov regionálnej politiky v záujme dosiahnutia vyváženého udržateľného rozvoja územia.

Stratégia vyplýva z názorov a požiadaviek obyvateľov obce, zo SWOT analýzy a realizovaných analýz. Definovanie globálneho cieľa a strategických cieľov v jednotlivých oblastiach rozvoja obce je dôležité najmä z hľadiska naplnenia rozvojových zámerov a priorít obce.

Obsah:

- Vízia územia
 - Formulácia a návrh stratégie
 - Výber a popis strategických cieľov v jednotlivých politikách – oblastiach rozvoja (hospodárska, sociálna, environmentálna)

1 Vízia obce

V súvislosti s Národnou stratégiou regionálneho rozvoja, ktorá predstavuje víziu, že regióny budú schopné využívať svoj vnútorný potenciál ako svoju konkurenčnú výhodu za účelom zvyšovania kvality života lokálneho obyvateľstva, a zároveň v jednotlivých regiónoch budú znižované vnútroregionálne rozdiely:

Obec Dolná Breznica bude

- Ekonomicky rozvíjajúca sa obec, ktorá podporuje podnikateľov vo vidieckom cestovnom ruchu, tvorbu nových pracovných miest, vybudovanie siete služieb s ponukou obchodov, turistických trás.
- Sociálne a spoločensky atraktívna obec – ktorá bude plniť funkciu miesta pre aktívny život všetkých obyvateľov, starším obyvateľom zabezpečí všetky základné potreby pre plnohodnotný život v dôchodkovom veku, opatrovateľskú službu a sociálnu starostlivosť, zdravotné ošetrovanie v dosahu, pre mladých ľudí možnosť zakladania spolkov, aktívneho stretávania sa, možnosti pre využitie voľného času, tvorba voľnočasových aktivít a spoločenského, kultúrneho a športového vyžitia, vytvorenie vhodných podmienok pre mladé rodiny s deťmi, znižovanie kriminality, vybudovanie atraktívnej obce nielen pre obyvateľov ale i pre turistov a návštevníkov
- Obec so zdravým životným prostredím s modernou interaktívne komunikujúcou samosprávou v ekologicky zdravom, tichom a príťažlivom prostredí



Pre roky 2015-2025 s rešpektovaním horeuvedeného spracovateľa navrhujú víziu rozvoja obce, ktorá je zameraná hlavne **na kvalitu života občanov**.

- Priateľská obec, vzdelaných a pracovitých občanov a návštevníkov s pozitívnym vzťahom k obci a k životnému prostrediu.
- Obec aktívna, kultúrne a spoločensky rozvinutá založená na spolupráci obyvateľov a návštevníkov s cieľom zlepšiť životné podmienky a zvýrazniť krásu a prednosti územia.
- Zvyšovanie zamestnanosti prostredníctvom rozvoja vidieckeho podnikateľského prostredia, ktoré je šetrné k životnému prostrediu.
- Úspešnou spoluprácou v regióne, realizáciou regionálnych politík a využitím investícií doceliť vyvážený rozvoj

Pre naplnenie vízie rozvoja si obec pre roky 2015-2025 stanovila tri prioritné oblasti svojho rozvoja:

1. **sociálna oblasť**
2. **ekonomická (hospodárska) oblasť**
3. **environmentálna oblasť**

V týchto prioritných oblastiach **bude obec vytvárať podmienky** pre zvýšenie kvality života obyvateľov obce, pre zvýšenie jej konkurencieschopnosti a ekonomickej výkonnosti s vyváženým rozvojom oblastí trvale udržateľného rozvoja a rešpektovaním strategických cieľov VÚC –TSK. V prioritných oblastiach rozvoja si obec **stanovila strategické ciele** a **navrhla opatrenia**, ktorými tieto strategické ciele chce dosiahnuť.

PRIORITOU STRATÉGIE EURÓPA 2020 je dosiahnutie rastu, ktorý je:

Inteligentný - Udržateľný- Inkluzívny

V nadväznosti na PHSR Trenčianskeho samosprávneho kraja a Stratégie Európa 2020 budeme tieto priority dosahovať nasledovným spôsobom:

Inteligentný rast, založený na inováciách, modernizácii a podpore výskumu a vývoja, ktorý vplýva na štatistiky rozvinutosti európskych regiónov. Faktor je treba výrazne posilniť a zhodnotiť. To je možné za predpokladov rozvinutého a kvalitného školstva na úrovni stredného školstva a následných kompetencií v oblasti vyššieho vzdelania. Užšie prepojenie školstva s praxou je nevyhnutnosťou.

- Vzdelávanie – prispôbenie svojich zručností súčasným požiadavkám trhu práce
- Digitálna spoločnosť – väčšie prepojenie digitálnych technológií a zvyšovanie digitálnej gramotnosti obyvateľstva.



Udržateľný rast sa zakladá na:

- Znižovaním emisií a zachovaním biologickej rozmanitosti
- Využívaním nových ekologických technológií
- Budovaním inteligentných rozvodov elektrickej energie
- Zlepšovaním prostredia MSP

Inkluzívny rast znamená efektívne využívanie zdrojov vnútorného prostredia Regiónu: ľudských, prírodných a kapitálových. Významným faktorom je spoluúčasť obyvateľov TSK na tomto inkluzívnom raste. Súvisí s tým najmä rozvoj kreativity obyvateľov vo všetkých typov aktivít najmä rozvoj: cestovného ruchu, kultúry a športu. Dôležitým faktorom je funkčná dopravná infraštruktúra napojená na medzinárodné dopravné koridory so zabezpečenou podporou podnikateľských aktivít využívajúcich miestne ľudské zdroje s potrebnou kvalifikáciou.



2. Formulácia a návrh stratégie

Vízia obce Dolná Breznica

Strategický cieľ.

Zvýšenie kvality života obyvateľov prostredníctvom kvalitne dobudovanej technickej a sociálnej infraštruktúry, komplexne dobudovanou ponukou obchodu a služieb, vytvorením bezpečného a atraktívneho priestoru obce.

Formulár č. S 1 - Hierarchia strategických cieľov

Prioritné oblasti		
PO 1 Hospodárska	PO 2 Sociálna	PO 3 Environmentálna
Ciele prioritných oblastí		
Cieľom hospodárskej oblasti je zvyšovanie konkurencieschopnosti a tvorba pracovných príležitostí	Cieľom sociálnej oblasti je vytvoriť podmienky pre kvalitný život občanov	Cieľom environmentálnej oblasti je ochrana a tvorba ŽP
Opatrenia- Oblasti podpory		
Podnikateľské prostredie, malé a stredné podniky	Sociálna starostlivosť	Technická infraštruktúra
Dopravná infraštruktúra	Školstvo a vzdelávanie	Odpadové hospodárstvo
Cestovný ruch	Športová, kultúrna a zdravotnícka infraštruktúra	Protipovodňová ochrana
	Verejná správa	Ochrana prírody a biodiverzity



3. Výber a popis strategických cieľov v jednotlivých politikách

Formulár č. S 2 – Výber a popis strategických cieľov

Prioritné oblasti, oblasti podpory a opatrenia		
PO 1 Hospodárska	PO 2 Sociálna	PO 3 Environmentálna
Oblasť podnikateľského prostredia, malých a stredných podnikov	Oblasť sociálnej starostlivosti	Oblasť technickej infraštruktúry
Opatrenie 1.1 Podpora podnikateľov a zvýšenie zamestnanosti v obci.	Opatrenie 2.1 Komplexná starostlivosť o sociálne znevýhodnené skupiny občanov.	Opatrenie 3.1 Dobudovanie kanalizácie a ČOV, dobudovanie verejného vodovodu
Opatrenie 1.2 Optimálna sieť zmodernizovaných verejných budov.		Opatrenie 3.2 Plynifikácia obce a obnoviteľné zdroje energie
		Opatrenie 3.3 Úsporne a esteticky osvetlená obec a ozvučená s dôrazom na bezpečnosť.
Oblasť dopravnej infraštruktúry	Oblasť školstva a vzdelávania	Oblasť odpadového hospodárstva
Opatrenie 1.3 Kvalitné, bezpečné a udržiavané miestne komunikácie, chodníky	Opatrenie 2.2 Podpora aktivít a projektov v oblasti školstva a vzdelávania vrátane zlepšenia materiálno technických podmienok škôl a školských zariadení.	Opatrenie 3.4 Obec s účinným, ekonomicky udržateľným a ekologickým systémom odpadového hospodárstva.
Oblasť cestovného ruchu	Oblasť športovej, kultúrnej a zdravotníckej infraštruktúry	Oblasť protipovodňovej ochrany
Opatrenie 1.4 Vytváranie podmienok pre rozvoj cestovného ruchu	Opatrenie 2.3 Podpora kultúrnych, športových a spoločenských podujatí	Opatrenie 3.5 Ochrana obyvateľov pred povodňami.
	Oblasť verejnej správy	Oblasť ochrany prírody a biodiverzity
	Opatrenie 2.4 Skvalitnenie verejných služieb poskytovaných občanom	Opatrenie 3.6 Podpora aktivít v oblasti prírodného dedičstva



4. Stratégia rozvoja obce na roky 2015-2025 (Prehľad)

1. Oblasť hospodárskej politiky

Cieľom obce Dolná Breznica na roky 2015-2025 v hospodárskej oblasti je zvyšovanie konkurencieschopnosti a tvorba pracovných príležitostí. Tento cieľ sa bude naplňať prostredníctvom opatrení:

Opatrenie 1.1	Podpora podnikateľov a zvýšenie zamestnanosti v obci.
Opatrenie 1.2	Optimálna sieť zmodernizovaných verejných budov.
Opatrenie 1.3	Kvalitné, bezpečné a udržiavané miestne komunikácie, chodníky
Opatrenie 1.4	Vytváranie podmienok pre rozvoj cestovného ruchu, marketing

2. Oblasť sociálnej politiky

Cieľom obce Dolná Breznica na roky 2015-2025 v sociálnej oblasti je vytvoriť podmienky pre kvalitný život občanov. Tento cieľ sa bude naplňať prostredníctvom opatrení:

Opatrenie 2.1	Komplexná starostlivosť o sociálne znevýhodnené skupiny občanov.
Opatrenie 2.2	Podpora aktivít a projektov v oblasti školstva a vzdelávania vrátane zlepšenia materiálno technických podmienok škôl a školských zariadení.
Opatrenie 2.3	Podpora kultúrnych, športových a spoločenských podujatí
Opatrenie 2.4	Skvalitnenie verejných služieb poskytovaných občanom

3. Oblasť environmentálnej politiky

Cieľom obce Dolná Breznica na roky 2015-2025 v environmentálnej oblasti je ochrana a tvorba ŽP. Tento cieľ sa bude naplňať prostredníctvom opatrení:

Opatrenie 3.1	Dobudovanie kanalizácie, verejného vodovodu a ČOV
Opatrenie 3.2	Plynifikácia obce a obnoviteľné zdroje
Opatrenie 3.3	Úsporne a esteticky osvetlená obec a ozvučená s dôrazom na bezpečnosť.
Opatrenie 3.4	Obec s účinným, ekonomicky udržateľným a ekologickým systémom odpadového hospodárstva.
Opatrenie 3.5	Ochrana obyvateľov pred povodňami.
Opatrenie 3.6	Podpora aktivít v oblasti prírodného dedičstva



3 Programová časť

Obsah:

- Konkrétne opatrenia a projekty vrátane ich priradenia k jednotlivým cieľom a prioritám
- Súbor ukazovateľov výsledkov a dopadov vrátane východiskových a cieľových hodnôt

Programová časť PHSR obsahuje najmä zoznam opatrení a aktivít na zabezpečenie realizácie programu rozvoja obce, t. j. obsahuje podrobnejšie rozpracovanie strategických cieľov v hospodárskej, sociálnej a environmentálnej politike minimálne na úroveň opatrení a aktivít, ktoré sú tvorené vecne príbuznými skupinami projektov.

1. Opatrenia a aktivity podľa jednotlivých oblastí

Formulár č. P 1 - Prehľad opatrení, projektov a aktivít podľa oblastí

OP.		2015	2016	2017	2018	2019	2020	2020-25
1.1	Podpora podnikateľov a zvýšenie zamestnanosti v obci							
1.1.1	Spracovanie stratégie podpory podnikania a zvýšenie informovanosti o možnostiach podpory zo strany obce, VUC, štátu, EÚ							
1.1.2	Vymedzenie prenajímateľných priestorov							
1.1.3	Zakladanie malých a stredných podnikov s majetkovou účasťou obce – bytovka, pánica							
1.2.	Optimálna sieť zmodernizovaných verejných budov							
1.2.1	Rekonštrukcia sály kultúrneho domu a kuchyne kultúrneho domu							
1.2.2	Rekonštrukcia domu smútku - kompletná rekonštrukcia / Výstavba domu smútku							
1.2.3	Rekonštrukcia a rozšírenie obecného cintorína (oplotenie, chodníky, dobudovanie osvetlenia)							
1.2.4	Rekonštrukcia futbalového ihriska- kompletná rekonštrukcia							
1.2.5	Rekonštrukcia hasičskej zbrojnice- kompletná rekonštrukcia							
1.2.6	Rekonštrukcia obecnej knižnice (digitalizácia, vybavenie, kompletná rekonštrukcia)							
1.3	Kvalitné bezpečné a udržiavané miestne komunikácie, chodníky							
1.3.1	Rekonštrukcia miestnych komunikácií (kompletná) a dobudovanie do nových častí							
1.3.2	Výstavba chodníkov v celej obci a v nových častiach, úprava verejných priestranstiev							
1.3.3	Značenie ciest chodníkov a ulíc, dopravné značenie, merače rýchlosti, spomaľovače - Značenie ulíc na miestnej úrovni podľa							



	zaužívaných názvov							
1.3.4	Vybudovanie námestia v centre obce							
1.4	Vytváranie podmienok pre rozvoj cestovného ruchu							
1.4.1	Výstavba multifunkčného športového areálu (ihriská, minifutbal, florbal, kolkáreň, tenisový kurt)							
1.4.2	Vybudovanie rozhľadne							
1.4.3	Dostupnosť a propagácia prírodných a historických pamiatok – kaplnka a kostol, náučné chodníky, cyklotrasy							
1.4.4	Podpora vytvárania nových atraktivít v obci -							
1.4.5	Spracovanie histórie, monografie obce							
1.4.6	Prepojenie obce so subjektami cestovného ruchu a agroturistiky, poľnohospodárske a agro- podniky v obci							
1.4.7	Spracovanie kalendára podujatí							
1.4.8	Spolupráca s ostatnými obcami - Medziobecná spolupráca medzi okolitými obcami							
1.4.9	Uzavretie dohôd s podnikateľmi v CR a podporovanie aktivít							
2.1	Komplexná starostlivosť o sociálne znevýhodnené skupiny občanov							
2.1.1.	Zriadiť zariadenie poskytujúce opatrovateľské služby-denné centrum pre dôchodcov, rozvoz jedál, nákup auta							
2.1.2	Výstavba nájomného bytového domu							
2.1.3	Klubová a spolková činnosť v obci –aktivity, výlety							
2.1.4	Znižovanie nezamestnanosti a aktivácia nezamestnaných – práce pre nezamestnaných zabezpečenie pracovných pomôcok a náradia, školenia, poistenie, spolupráca s ÚPSVaR, podpora zamestnávania obyvateľov							
2.2	Podpora aktivít a projektov v oblasti školstva a vzdelávania vrátane zlepšenia materiálnu technických podmienok škôl a školských zariadení							
2.2.1	Rekonštrukcia Materskej školy (kompletná rekonštrukcia, vybavenie, prístavba jedálne, rozšírenie kuchyne, modernizácia areálu materskej školy)							
2.2.2	Podpora vzdelávacích programov MŠ, krúžková činnosť, vydávanie publikácií, interaktívne programy, výmenné pobyty, technologické vybavenie							
2.3	Podpora kultúrnych, športových a spoločenských podujatí							
2.3.1	Organizovanie pravidelných podujatí							
2.3.2	Spolupráca so spolkami a jednotlivcami pôsobiacimi v tejto sfére							
2.3.3	Zachovanie a rozvoj ľudových tradícií (folklór, hudba, pôvodný odev) a ich maximálne využitie v cestovnom ruchu							
2.4	Skvalitnenie verejných služieb poskytovaných občanom							
2.4.1	Projekt elektronizácie služieb verejnej správy							
2.4.2	Aktualizácia/tvorba rozvojových dokumentov obce –							
2.4.3	Využívanie medzinárodnej spolupráce pre rozvojové aktivity a propagáciu obce,							



	budovanie partnerstiev- vytváranie partnerstiev s družobnou obcou							
2.4.4	Rekonštrukcia káblovej televízie, výmena zariadení, optických káblov, podperných bodov, zavedenie internetu do káblovej TV, internet							
2.4.5	Nákup techniky, traktora so štiepkovačom, vlečkou, radlicou, posýpačom, traktorbager, príp. malé nákladné vozidlo.							
3.1	Dobudovanie kanalizácie, verejného vodovodu a ČOV							
3.1.1	Výstavba miestnej kanalizácie na území celej obce							
3.1.2	Dobudovanie verejného vodovodu do nových častí a rekonštrukcia starého							
3.2	Plynofikácia obce a obnoviteľné zdroje							
3.2.1	Využívanie obnoviteľných zdrojov energie - Solárne panely, fotovoltaika, biomasa, alternatívne zdroje energie – využitie v obecných budovách ale i podpora a osвета medzi obyvateľmi Znižovanie energetickej náročnosti verejných budov							
3.3	Úsporne, esteticky osvetlená a ozvučená obec s dôrazom na bezpečie							
3.3.1	Modernizácia a rekonštrukcia verejného osvetlenia a dobudovanie do nových častiach obce ,							
3.3.2	Rekonštrukcia a modernizácia verejného rozhlasu a ústredne, bezdrôtový, rozšírenie verejného rozhlasu do nových ulíc a lokalít							
3.3.3	Kamerové systémy v centre obce							
3.4	Obec s účinným ekonomicky udržateľným a ekologickým systémom odpadového hospodárstva							
3.4.1	Nakladanie s komunálnym a drobným stavebným odpadom, mobilne zbery, triedenie odpadu, odstránenie nelegálnych a čiernych skládok, revitalizácia územia							
3.4.2	Vybudovanie zberného dvora – výstavba budovy, oploenie, zabezpečenie technológií na zber, separovanie a zhodnocovanie odpadov, kontajnerové stojiská v priestoroch ČOV							
3.4.3	Projekty osvetly a propagácie separovaného zberu							
3.4.4	Spracovanie biologického odpadu a zriadenie kompostoviska + technické vybavenie							
3.4.5	Zakúpenie kompostérov do každej domácnosti							
3.5	Ochrana obyvateľov pred povodňami							
3.5.1	Projekt protipovodňových opatrení a regulácie toku –Lednica							
3.5.2	Projekt budovania odvodňovacích jarkov v celom katastri obce							
3.6	Podpora aktivít v oblasti prírodného dedičstva							
3.6.1	Vybudovanie náučného chodníka s informačnými tabuľami o atraktivitách v obci a jej histórii, vytvoriť tak spojenie s okolitými obcami a zatraktívniť tak územie							



	pre turistov							
3.6.2	Vytvorenie cyklistickej trasy, prepojenie s okolitými obcami, nevyhnutné budú samozrejme terénne úpravy v niektorých miestach. (zrovnanie terénu)							
3.6.3	Výsadba zelene v obci na verejných priestranstvách, na cintoríne							
3.6.4	Rekonštrukcia pamiatok v obci – stará zvonica							



2. Súbor ukazovateľov výsledkov a dosahov vrátane východiskových a cieľových hodnôt

Súčasťou PHSR je určenie merateľných ukazovateľov, ktoré sú potrebné pre monitorovanie a hodnotenie plnenia PHSR. Ide o mechanizmus plnenia opatrení prostredníctvom vykonávania jednotlivých aktivít. Tieto hodnoty sa zbierajú počas viacerých rokov. Merateľné ukazovatele predstavujú výstupy v danej oblasti. K merateľným ukazovateľom zaraďujeme i tie, ktoré sú zamerané na sledovanie cieľovej skupiny každej z oblastí.

Ukazovatele výstupov, výsledkov a dopadov sú spracované v nasledovnej tabuľke:



PROGRAM HOSPODÁRSKEHO A SOCIÁLNEHO ROZVOJA OBCE DOLNÁ BREZNICA NA ROKY 2015-2025

Formulár č. P2 Ukazovatele výstupu, výsledku a dosahu OP.		Ukazovateľ výstupu	Počiatočná hodnota ukazovateľa	Plánovaná hodnota ukazovateľa	Rozpočet obce	Externé zdroje	Spolu náklady
1.1	Podpora podnikateľov a zvýšenie zamestnanosti v obci						
1.1.1	Spracovanie stratégie podpory podnikania a zvýšenie informovanosti o možnostiach podpory zo strany obce, VUC, štátu, EÚ	<i>Zapojení podnikatelia (počet)</i>	0	3	500,00€	4 500,00€	5 000,00€
1.1.2	Vymedzenie prenajímateľných priestorov	<i>Počet</i>	0	1	10 000,00€	90 000,00€	100 000,00€
1.1.3	Zakladanie malých a stredných podnikov s majetkovou účasťou obce – bytovka, pálenica	<i>Počet</i>	0	1	10 000,00€	90 000,00€	100 000,00€
1.2.	Optimálne sieť zmodernizovaných verejných budov						
1.2.1	Rekonštrukcia sály kultúrneho domu a kuchyne kultúrneho domu	<i>Rozsah rekonštrukcie (%)</i>	70%	100%	10 000,00€	90 000,00€	100 000,00€
1.2.2	Rekonštrukcia domu smútku- kompletná rekonštrukcia / Výstavba domu smútku	<i>Rozsah (%)</i>	0%	100%	12 000,00€	108 000,00€	120 000,00€
1.2.3	Rekonštrukcia a rozšírenie obecného cintorína (oplotenie, chodníky, dobudovanie osvetlenia)	<i>Rozsah rekonštrukcie (%)</i>	70%	100%	3 000,00€	27 000,00	30 000,00€
1.2.4	Rekonštrukcia futbalového ihriska- kompletná rekonštrukcia	<i>Rozsah rekonštrukcie (%)</i>	40%	100%	9 000,00€	81 000,00	90 000,00€
1.2.5	Rekonštrukcia hasičskej zbrojnice- kompletná rekonštrukcia	<i>Rozsah rekonštrukcie (%)</i>	50%	100%	8 000,00€	77 000,00€	85 000,00€
1.2.6	Rekonštrukcia obecnej knižnice (digitalizácia, vybavenie, kompletná rekonštrukcia)	<i>Rozsah rekonštrukcie (%)</i>	30%	100%	1 000,00€	9 000,00€	10 000,00€
1.3	Kvalitné bezpečné a udržiavané miestne komunikácie, chodníky						
1.3.1	Rekonštrukcia miestnych komunikácií (kompletná) a dobudovanie do nových častí	<i>Rozsah rekonštrukcie (%)</i>	30%	100%	30 000,00€	270 000,00€	300 000,00€
1.3.2	Výstavba chodníkov v celej obci a v nových častiach, úprava verejných priestranstiev	<i>Rozsah výstavby (%)</i>	20%	100%	15 000,00€	135 000,00€	150 000,00€
1.3.3	Značenie ciest chodníkov a ulíc, dopravné značenie, merače rýchlosti, spomaľovače - Značenie ulíc na miestnej úrovni podľa zaužívaných názvov	<i>Rozsah rekonštrukcie (%)</i>	30%	100%	500,00€	4 500,00€	5 000,00€
1.3.4	Vybudovanie námestia v centre obce	<i>Rozsah výstavby (%)</i>	30%	100%	4 000,00€	36 000,00€	40 000,00€
1.4	Vytváranie podmienok pre rozvoj cestovného ruchu						
1.4.1	Výstavba multifunkčného športového areálu (ihriská, minifutbal, florbal, kolkáreň, tenisový	<i>Rozsah výstavby (%)</i>	0%	100%	15 000,00€	135 000,00€	150 000,00€

**PROGRAM HOSPODÁRSKEHO A SOCIÁLNEHO ROZVOJA OBCE DOLNÁ BREZNICA NA ROKY 2015-2025**

	kurt)						
1.4.2	Vybudovanie rozhľadne	Počet	0	1	8 000,00€	72 000,00€	80 000,00€
1.4.3	Dostupnosť a propagácia prírodných a historických pamiatok – kaplnka a kostol, náučné chodníky, cyklotrasy	Zvýšenie propagácie (%)	30%	90%	10 000,00€	90 000,00€	100 000,00€
1.4.4	Podpora vytvárania nových atraktivít v obci -	Rozsah podpory (%)	50%	80%	2 000,00€	18 000,00€	20 000,00€
1.4.5	Spracovanie histórie, monografie obce	Počet	0	1	500,00€	4 500,00€	5 000,00€
1.4.6	Prepojenie obce so subjektami cestovného ruchu a agroturistiky, poľnohospodárske a agro-podniky v obci	Zvýšenie spolupráce (%)	30%	90%	1 000,00€	9 000,00€	10 000,00€
1.4.7	Spracovanie kalendára podujatí	Počet	0	1	500,00€	4 500,00€	5 000,00€
1.4.8	Spolupráca s ostatnými obcami - Medziobecná spolupráca medzi okolitými obcami	Spoločné projekty (počet)	0	3	2 000,00€	18 000,00€	20 000,00€
1.4.9	Uzavretie dohôd s podnikateľmi v CR a podporovanie aktivít	Zvýšenie spolupráce (%)	30%	90%	500,00€	4 500,00€	5 000,00€
2.1	Komplexná starostlivosť o sociálne znevýhodnené skupiny občanov						
2.1.1.	Zriadiť zariadenie poskytujúce opatrovateľské služby-denné centrum pre dôchodcov, rozvoz jedál, nákup auta	Využitelnosť (%)	50%	100%	2 000,00€	18 000,00€	20 000,00€
2.1.2	Výstavba nájomného bytového domu	Počet	0	1	50 000,00€	450 000,00€	500 000,00€
2.1.3	Klubová a spolková činnosť v obci –aktivity, výlety	Zlepšenie úrovne (%)	50%	100%	1 000,00€	9 000,00€	10 000,00€
2.1.4	Znižovanie nezamestnanosti a aktivácia nezamestnaných – práce pre nezamestnaných zabezpečenie pracovných pomôcok a náradia, školenia, poistenie, spolupráca s ÚPSVaR, podpora zamestnávania obyvateľov	Zapojení nezamestnaní (počet)	0	5	2 000,00€	18 000,00€	20 000,00€
2.2	Podpora aktivít a projektov v oblasti školstva a vzdelávania vrátane zlepšenia materiálnych podmienok škôl a školských zariadení						
2.2.1	Rekonštrukcia Materskej školy (kompletná rekonštrukcia, vybavenie, prístavba jedálne, rozšírenie kuchyne, modernizácia areálu materskej školy)	Rozsah rekonštrukcie (%)	80%	100%	3 000,00€	27 000,00€	30 000,00€
2.2.2	Podpora vzdelávacích programov MŠ, krúžková činnosť, vydávanie publikácií, interaktívne programy, výmenné pobyty, technologické	Rozsah rekonštrukcie (%)	30%	100%	1 500,00€	13 500,00€	15 000,00€



PROGRAM HOSPODÁRSKEHO A SOCIÁLNEHO ROZVOJA OBCE DOLNÁ BREZNICA NA ROKY 2015-2025

	vybavenie						
2.3	Podpora kultúrnych, športových a spoločenských podujatí						
2.3.1	Organizovanie pravidelných podujatí	Zlepšenie úrovne (%)	70%	100%	2 000,00€	18 000,00€	20 000,00€
2.3.2	Spolupráca so spolkami a jednotlivcami pôsobiacimi v tejto sfére	Zapojenie spolkov do diania v obci (%)	30%	100%	1 000,00€	9 000,00€	10 000,00€
2.3.3	Zachovanie a rozvoj ľudových tradícií (folklór, hudba, pôvodný odev) a ich maximálne využitie v cestovnom ruchu	Využitelnosť tradícií (%)	20%	100%	500,00€	4 500,00€	5 000,00€
2.4	Skvalitnenie verejných služieb poskytovaných občanom						
2.4.1	Projekt elektronizácie služieb verejnej správy	Podiel zvýšenia e-verejnej správy	10%	100%	500,00€	4 500,00€	5 000,00€
2.4.2	Aktualizácia/tvorba rozvojových dokumentov obce –	Počet	0	1	500,00€	4 500,00€	5 000,00€
2.4.3	Využívanie medzinárodnej spolupráce pre rozvojové aktivity a propagáciu obce, budovanie partnerstiev- vytváranie partnerstiev s družobnou obcou	Partneri (počet)	0	2	10 000,00€	90 000,00€	100 000,00€
2.4.4	Rekonštrukcia káblovej televízie, výmena zariadení, optických káblov, podperných bodov, zavedenie internetu do káblovej TV, internet	Rozsah využitia (%)	20%	100%	20 000,00€	180 000,00€	200 000,00€
2.4.5	Nákup techniky, traktora so štiepkovačom, vlečkou, radlicou, posýpačom, traktorbager, príp. malé nákladné vozidlo.	Rozsah využitia (%)	20%	100%	10 000,00€	90 000,00€	100 000,00€
3.1	Dobudovanie kanalizácie, verejného vodovodu a ČOV						
3.1.1	Výstavba miestnej kanalizácie na území celej obce	Rozsah (%)	70%	100 %	50 000,00€	4 500 000,00€	5 000 000,00€
3.1.2	Dobudovanie verejného vodovodu do nových častí a rekonštrukcia starého	Rozsah (%)	80%	100 %	50 000,00€	500 000,00€	550 000,00€
3.2	Plynofikácia obce a obnoviteľné zdroje						
3.2.1	Využívanie obnoviteľných zdrojov energie - Solárne panely, fotovoltaika, biomasa, alternatívne zdroje energie – využitie v obecných budovách ale i podpora a osвета medzi obyvateľmi	Úspora (%)	0%	30-50%	4 000,00€	36 000,00€	40 000,00€



	Znižovanie energetickej náročnosti verejných budov						
3.3	Úsporne, esteticky osvetlená a ozvučená obec s dôrazom na bezpečie						
3.3.1	Modernizácia a rekonštrukcia verejného osvetlenia a dobudovanie do nových častiach obce ,	Podiel rekonštrukcie (%)	70%	100%	4 000,00€	36 000,00€	40 000,00€
3.3.2	Rekonštrukcia a modernizácia verejného rozhlasu a ústredne, bezdrôtový, rozšírenie verejného rozhlasu do nových ulíc a lokalít	Podiel rekonštrukcie (%)	70%	100%	1 500,00€	13 500,00€	15 000,00€
3.3.3	Kamerové systémy v centre obce	Kamerový systém v centre (%)	0%	100%	2 500,00€	22 500,00€	25 000,00€
3.4	Obec s účinným ekonomicky udržateľným a ekologickým systémom odpadového hospodárstva						
3.4.1	Nakladanie s komunálnym a drobným stavebným odpadom, mobilne zbery, triedenie odpadu, odstránenie nelegálnych a čiernych skládok, revitalizácia územia	Zlepšenie triedenia odpadu (%)	30%	90%	2 000,00€	18 000,00€	20 000,00€
3.4.2	Vybudovanie zberného dvora – výstavba budovy, oploenie, zabezpečenie technológií na zber, separovanie a zhodnocovanie odpadov, kontajnerové stojiská v priestoroch ČOV	Počet zberných dvorov	0	1	15 000,00€	135 000,00€	150 000,00€
3.4.3	Projekty osvetly a propagácie separovaného zberu	Zvýšenie informovanosti (%)	10%	70%	500,00€	4 500,00€	5 000,00€
3.4.4	Spracovanie biologického odpadu a zriadenie kompostoviska + technické vybavenie	Podiel spracovania (%)	10%	100%	3 000,00€	27 000,00€	30 000,00€
3.4.5	Zakúpenie kompostérov do každej domácnosti	Podiel spracovania (%)	10%	100%	5 000,00€	45 000,00€	50 000,00€
3.5	Ochrana obyvateľov pred povodňami						
3.5.1	Projekt protipovodňových opatrení a regulácie toku –Lednica	Protipovodňové opatrenia realizované na toku (%)	10%	100%	30 000,00€	270 000,00€	300 000,00€
3.5.2	Projekt budovania odvodňovacích jarkov v celom katastri obce	Odvodňovacie jarky (%)	10%	100%	5 000,00€	45 000,00€	50 000,00€
3.6	Podpora aktivít v oblasti prírodného dedičstva						
3.6.1	Vybudovanie náučného chodníka s informačnými	Rozsah výstavby	0%	100%	5 000,00€	45 000,00€	50 000,00€



PROGRAM HOSPODÁRSKEHO A SOCIÁLNEHO ROZVOJA OBCE DOLNÁ BREZNICA NA ROKY 2015-2025

	tabuľami o atraktivitách v obci a jej histórii, vytvoriť tak spojenie s okolitými obcami a zatriktívniť tak územie pre turistov	(%)					
3.6.2	Vytvorenie cyklistickej trasy, prepojenie s okolitými obcami, nevyhnutné budú samozrejme terénne úpravy v niektorých miestach. (zrovnanie terénu)	Rozsah výstavby (%)	0%	100%	15 000,00€	135 000,00€	150 000,00€
3.6.3	Výsadba zelene v obci na verejných priestranstvách, na cintoríne	Rozsah výsadby (%)	20%	100%	1 500,00€	13 500,00€	15 000,00€
3.6.4	Rekonštrukcia pamiatok v obci – stará zvonica	Rozsah výstavby (%)	20%	100%	5 000,00€	45 000,00€	50 000,00€



4. Realizačná časť

Realizačná časť je zameraná na popis postupov inštitucionálneho a organizačného zabezpečenia realizácie programu rozvoja obce, systém monitorovania a hodnotenia plnenia programu rozvoja obce na základe stanovených merateľných ukazovateľov, vecný a časový harmonogram realizácie programu rozvoja formou akčných plánov.

- Popis úloh jednotlivých partnerov pri realizácii PHSR
 - Popis inštitucionálneho a organizačného zabezpečenia realizácie PHSR, spôsob komunikácie, kooperácie a koordinácie
 - Stručný popis komunikačnej stratégie PHSR k jednotlivým skupinám
 - Systém monitorovania a hodnotenia
- Plán hodnotenia a monitorovania realizácie PHSR, Monitorovacia správa

1. Popis úloh jednotlivých partnerov pre realizáciu PHSR

Začiatok realizácie PHSR sa začína po vypracovaní a schválení PHSR v obecnom zastupiteľstve a zabezpečuje ju počas platnosti PHSR podľa zákona č. 539/2008 Z. z. o podpore regionálneho rozvoja. Obec na účely podpory regionálneho rozvoja **„zabezpečuje a koordinuje vypracovanie a realizáciu programu hospodárskeho rozvoja a sociálneho rozvoja obce, pravidelne ho monitoruje a každoročne vyhodnocuje jeho plnenie, zabezpečuje súlad programu hospodárskeho rozvoja a sociálneho rozvoja obce s územnoplánovacou dokumentáciou, ak jej spracovanie vyžaduje osobitný predpis.“**

Partneri

Pri samotnej realizácii PHSR vystupujú partneri projektu s ktorými má obec dlhodobé skúsenosti a spolupráca prebiehala i v minulosti. Ide najmä o organizácie pôsobiace v obci, ale i samotných podnikateľov. Partnermi sú aj susedné obce, s ktorými je úzka spolupráca nielen v projektoch technického zamerania, ale i pri organizácii spoločenských aktivít.

Dôležité partnerstvá sú i v oblasti členstva obce v mikroregionálnom združení miest a obcí, ale i v MAS Naše Považie, ktorá je založená na základe spolupráce miestnych samospráv, podnikateľov a subjektov tretieho sektora.



2 Organizačné a inštitucionálne zabezpečenie realizácie PHSR

Organizačné zabezpečenie

Obecný úrad má v oblasti prípravy a realizácie programu rozvoja dostatočné skúsenosti na programovej aj projektovej úrovni: z prípravy, realizácie a hodnotenia programu hospodárskeho a sociálneho rozvoja mesta (2007-2013), z prípravy a realizácie projektov financovaných zo štrukturálnych fondov v Programovom období 2007-2013 ako i z prípravy a realizácie projektov financovaných z rôznych dotačných titulov v rokoch 2007-2013.

Základnými orgánmi obce sú starosta obce a obecné zastupiteľstvo. Tieto orgány spolupracovali pri príprave PHSR a budú dohliadať na pravidelné získavanie pripomienok od partnerov, poslancov a verejnosti.

Obecné zastupiteľstvo

Najvyšším orgánom obce je obecné zastupiteľstvo, ktoré PHSR schvaľuje a zabezpečuje jeho plnenie. Obecné zastupiteľstvo taktiež rozhoduje o realizácii projektov zo štrukturálnych fondov a ich spolufinancovaní. V prípade hodnotenia PHSR obecné zastupiteľstvo schvaľuje hodnotiace a monitorovacie správy a rozhoduje o aktualizácii programu. Obecné zastupiteľstvo môže rozdeliť jednotlivé priority programu a akčného plánu komisiám OcÚ zaoberajúcim sa monitorovaním a hodnotením.

Starosta obce

Najvyšším výkonným orgánom obce je starosta obce, ktorý podpisuje schválenie dokumentu, riadi samotný proces implementácie, zastupuje obec vo veciach verejných.

Inštitucionálne zabezpečenie

Administratívne a inštitucionálne náležitosti obce, ako aj orgánov zriadených obecným zastupiteľstvom, uskutočňuje obecný úrad, ktorého činnosť riadi starosta obce.

Formulár č. R1 Realizácia činností PHSR

Činnosť	OZ	Starosta obce	Komisie obce	OcÚ	Hlavný kontrolór
Financovanie	Schvaľuje	riadi	hodnotí	vykonáva	
Implementácia	Schvaľuje	riadi	hodnotí	vykonáva	
Hodnotenie	Schvaľuje	riadi		vykonáva	
Monitorovanie	Schvaľuje	riadi	hodnotí	vykonáva	
Kontrola	Schvaľuje	riadi	navrhuje		vykonáva



3 Komunikačná stratégia

Komunikačná stratégia obce bude založená na informovanosti občanov. Prostredníctvom komunikačnej stratégie obec informuje o svojich cieľoch, aktivitách, plánoch, ale vyvíja i snahu o zapojenie verejnosti a získanie ich názorov a pripomienok.

Potrebou je aj informovanie zamestnancov a partnerov o aktuálnom dianí v oblasti, preto bude cieľom obce zvyšovať ich vedomosti prostredníctvom vzdelávacích aktivít.

Hlavným nástrojom komunikácie obce je jej webová stránka. Nasledujú úradná tabuľa, verejný rozhlas, obecné noviny.

Komunikačná stratégia začala prebiehať už v čase príprav PHSR, zapojením verejnosti a v tomto duchu sa bude niesť až po koniec programového obdobia a platnosti PHSR.

Program hospodárskeho a sociálneho rozvoja obce podlieha schvaľovaniu obecným zastupiteľstvom. Ako komunikačný nástroj slúži „Materiál na rokovanie obecného zastupiteľstva“. Vstupné informácie pripravujú zamestnanci obecného úradu, prerokúva sa v komisiách zastupiteľstva a po spracovaní informácií rokujú o ňom poslanci obecného zastupiteľstva. Zasadnutie Obecného zastupiteľstva je verejné a tiež uvedený materiál je prístupný verejnosti. O zasadnutí obecného zastupiteľstva je obyvateľstvo informované prostredníctvom informačných kanálov: miestny rozhlas a informačná tabuľa.



4 Monitorovanie a hodnotenie

Monitorovanie

Program hospodárskeho a sociálneho rozvoja obce je strednodobý dokument, to znamená, že je vypracovaný na dlhšie časové obdobie. Toto je dôvod prečo ho je potrebné priebežne sledovať a monitorovať od začiatku jeho platnosti až po jeho ukončenie.

Údaje pre monitorovanie sú merateľné ukazovatele aktivít v PHSR, ktoré sú vymenované vo Formulári č. R2.

Ako výstupný materiál monitorovania slúži monitorovacia správa PHSR, ktorú zostavujú zamestnanci obce v spolupráci s komisiami a zodpovednosť za ňu preberá starosta obce. Monitorovanie je dôležitou súčasťou realizácie PHSR, nakoľko práve monitorovacia správa predstavuje komplexnú informáciu o plnení opatrení a aktivít na dané programové obdobie.

Hodnotenie PHSR

Hodnotenie PHSR bude prebiehať priebežne a systematicky počas celej doby platnosti PHSR až po jeho ukončenie. Hodnotenie sa vykonáva na operatívnej úrovni a vykonáva sa každoročne v zmysle platnej legislatívy zákona č. 539/2008 Z.z. o podpore regionálneho rozvoja. Hlavným zdrojom informácií je monitorovacia správa. Výstupom je hodnotiaci správa, ktorú bude každoročne schvaľovať OZ. Hodnotiace a monitorovacie správy predstavujú dôležitý aspekt pre rozhodnutia OZ a starostu obce pri riadení implementácie programu za účelom dosiahnutia stanovených cieľov jednotlivých prioritných oblastí PHSR.



Formulár č. R 2 Plán hodnotenia a monitorovania realizácie PHSR

Plán priebežných hodnotení PHSR na programové obdobie 2014 - 2020		
Typ hodnotenia	Prvé hodnotenie	Dôvod vykonania/ periodicita
Ad hoc hodnotenie celého PHSR alebo jeho časti	2015-2025	Každoročne v zmysle platnej legislatívy: Zákon č. 539/2008 Z.z. o podpore regionálneho rozvoja.
Tematické hodnotenie časti PHSR	2016	Téma hodnotenia identifikovaná ako riziková časť vo výročnej monitorovacej správe za predchádzajúci kalendárny rok
Ad hoc mimoriadne hodnotenie		<ul style="list-style-type: none">• Pri značnom odklone od stanovených cieľov a doľahnutých hodnôt ukazovateľov.• Pri návrhu na revíziu PHSR.
Ad hoc hodnotenie celého PHSR	2017, 2020	V prípade aktualizácie PHSR podľa platnej Metodiky pre vypracovanie PHSR, ktoré sa očakáva každé 3-4 roky.
Ad hoc hodnotenie celého PHSR alebo jeho časti		Na základe rozhodnutia starostu obce v zmysle príslušných predpisov, na základe rozhodnutia kontrolného orgánu obce, na základe podnetu poslancov, na základe protokolu Národného kontrolného úradu SR a na základe Správy auditu
Ad hoc hodnotenie celého PHSR alebo jeho časti	2020	Na základe rozhodnutia starostu obce o prípade strategického dokumentu Programu hospodárskeho a sociálneho rozvoja obce pre nasledujúce programové obdobie.

Formulár č. R3 – Monitorovacia správa – príloha č. 1 PHSR



5 Finančná časť

PHSR obsahuje aj finančnú časť, ktorá bezprostredne nadväzuje na predchádzajúce časti. Obsahom je finančné zabezpečenie jednotlivých častí a opatrení.

Finančná časť obsahuje:

- Indikatívny finančný plán na celú realizáciu PHSR
- Model viaczdrojového financovania jednotlivých opatrení, aktivít za účasti sociálno-ekonomických partnerov v území prepojených na programový rozpočet

1 Indikatívny finančný plán na celú realizáciu PHSR

Finančný plán sa skladá z troch skupín realizácie PHSR, celkové finančné náklady počas celej doby realizácie sú uvedené v nasledovnej tabuľke.

Formulár č. F 1 – Indikatívny rozpočet – sumarizácia

Politika	Spolu
I. Hospodárska politika	1 550 000,00€
II. Sociálna politika	1 040 000,00€
III. Environmentálna politika	6 540 000,00€



2 Model viaczdrojového financovania jednotlivých opatrení

Projekty uvedené v Programe hospodárskeho a sociálneho rozvoja obce budú realizované predovšetkým z:

A Riadne zdroje finančného zabezpečenia

A. 1 Verejné zdroje:

- a) štátny rozpočet vrátane finančných prostriedkov z rozpočtových kapitol ministerstiev (dotačné tituly jednotlivých rozpočtových kapitol ministerstiev, príp. Úradu Vlády SR)
- b) štátne účelové fondy (Envirofond, Štátny fond rozvoja bývania, Recyklačný fond)
- c) rozpočet vyšších územných celkov (VÚC Trenčín)
- d) rozpočet obcí a miest (vlastné zdroje)

A.2 Iné zdroje

- e) prostriedky fyzických osôb
- f) prostriedky právnických osôb
- g) úvery
- h) príspevky medzinárodných organizácií
- i) prostriedky vyplývajúce z medzinárodných zmlúv o poskytnutí grantu uzatvorených medzi Slovenskou republikou a inými štátmi (Nórsky finančný mechanizmus, bilaterálne dohody, Švajčiarsky finančný mechanizmus)
- j) iné prostriedky, ak to ustanoví osobitný predpis

B Doplnkové zdroje finančného zabezpečenia

Finančné prostriedky z Európskej únie, v programovom období 2014 - 2020 tzv. európske štrukturálne a investičné fondy (EŠIF), určené hospodársky zaostalým regiónom (ktoré podľa ukazovateľov hospodárskeho rozvoja a sociálneho rozvoja vykazujú nižšiu úroveň rozvoja, ako je priemerná úroveň Európskej únie) a regiónom s nepriaznivou štruktúrou zamestnanosti a podnikateľského prostredia. Priradenie jednotlivých projektových zámerov k programovej štruktúre (EŠIF) je indikatívne a bude sa upresňovať po schválení jednotlivých operačných programov v akčných plánoch



Záver

- Informácia o schválení a zverejnení PHSR

Formulár č. Z 1

Schválenie PHSR	
Dokument	
Názov	Program hospodárskeho a sociálneho rozvoja obce Dolná Breznica na roky 2015-2025
Štruktúra	Dokument je štruktúrovaný podľa Metodiky na vypracovanie Programu hospodárskeho a sociálneho rozvoja obce/obcí/VÚC (v zmysle novely Zákona NR SR č. 539/2008 Z.z. o podpore regionálneho rozvoja schválenej vládou SR 18. júna 2014).
Spracovanie	
Forma spracovania	Úplné spracovanie na kľúč – Regionálna rozvojová agentúra Púchov
Obdobie spracovania	Jún 2015 – November 2015
Riadiaci tím	
Počet členov	3 členovia
Počet stretnutí	4 stretnutia
Pracovné skupiny	3 pracovné skupiny
Počet členov	5 členovia
Počet stretnutí	9 stretnutí
Účasť verejnosti a komunikácia s verejnosťou	Participácia prostredníctvom verejného prerokovania, internetovej stránky, verejného rozhlasu
Náklady na spracovanie	600,00€
Prerokovanie	
Prerokovanie v orgánoch samosprávy (výbory, komisie, rada)	Priebežné informovania zastupiteľstva o priebehu a ich participácia na vypracovaní
Verejné pripomienkovanie	Verejná schôdza
Posudzovanie SEA a ŽP:	Nerelevantné
Schválenie	
Návrh na uznesenie zastupiteľstva	



Prílohy

Príloha č.1: Monitorovacia správa obce

OP.		Ukazovateľ výstupu	Počiatočná hodnota ukazovateľa	Plánovaná hodnota ukazovateľa	Spolu náklady	Skutočná hodnota	Skutočné náklady	Skutočná hodnota	Skutočné náklady	Skutočná hodnota	Skutočné náklady
						2016		2018		2020	
1.1	Podpora podnikateľov a zvýšenie zamestnanosti v obci										
1.1.1	Spracovanie stratégie podpory podnikania a zvýšenie informovanosti o možnostiach podpory zo strany obce, VUC, štátu, EÚ	Zapojení podnikatelia (počet)	0	3	5 000,00€						
1.1.2	Vymedzenie prenajímateľných priestorov	Počet	0	1	100 000,00€						
1.1.3	Zakladanie malých a stredných podnikov s majetkovou účasťou obce – bytovka, pálenica	Počet	0	1	100 000,00€						
1.2.	Optimálne sieť zmodernizovaných verejných budov										
1.2.1	Rekonštrukcia sály kultúrneho domu a kuchyne kultúrneho domu	Rozsah rekonštrukcie (%)	70%	100%	100 000,00€						
1.2.2	Rekonštrukcia domu smútku kompletná rekonštrukcia/ Výstavba domu smútku	Rozsah (%)	0%	100%	120 000,00€						
1.2.3	Rekonštrukcia a rozšírenie obecného cintorína (oplotenie, chodníky, dobudovanie osvetlenia)	Rozsah rekonštrukcie (%)	70%	100%	30 000,00€						
1.2.4	Rekonštrukcia futbalového ihriska- kompletná rekonštrukcia	Rozsah rekonštrukcie (%)	40%	100%	90 000,00€						
1.2.5	Rekonštrukcia hasičskej zbrojnice- kompletná rekonštrukcia	Rozsah rekonštrukcie (%)	50%	100%	85 000,00€						
1.2.6	Rekonštrukcia obecnej knižnice (digitalizácia, vybavenie, kompletná rekonštrukcia)	Rozsah rekonštrukcie (%)	30%	100%	10 000,00€						
1.3	Kvalitné bezpečné a udržiavané miestne komunikácie, chodníky										
1.3.1	Rekonštrukcia miestnych komunikácií	Rozsah	30%	100%	300 000,00€						

**PROGRAM HOSPODÁRSKEHO A SOCIÁLNEHO ROZVOJA OBCE DOLNÁ BREZNICA NA ROKY 2015-2025**

	(kompletná) a dobudovanie do nových častí	rekonštrukcie (%)									
1.3.2	Výstavba chodníkov v celej obci a v nových častiach, úprava verejných priestranstiev	Rozsah výstavby (%)	20%	100%	150 000,00€						
1.3.3	Značenie ciest chodníkov a ulíc, dopravné značenie, merače rýchlosti, spomaľovače - Značenie ulíc na miestnej úrovni podľa zaužívaných názvov	Rozsah rekonštrukcie (%)	30%	100%	5 000,00€						
1.3.4	Vybudovanie námestia v centre obce	Rozsah výstavby (%)	30%	100%	40 000,00€						
1.4	Vytváranie podmienok pre rozvoj cestovného ruchu										
1.4.1	Výstavba multifunkčného športového areálu (ihriská, minifutbal, florbal, kolkáreň, tenisový kurt)	Rozsah výstavby (%)	0%	100%	150 000,00€						
1.4.2	Vybudovanie rozhľadne	Počet	0	1	80 000,00€						
1.4.3	Dostupnosť a propagácia prírodných a historických pamiatok – kaplnka a kostol, náučné chodníky, cyklotrasy	Zvýšenie propagácie (%)	30%	90%	100 000,00€						
1.4.4	Podpora vytvárania nových atraktivít v obci -	Rozsah podpory (%)	50%	80%	20 000,00€						
1.4.5	Spracovanie histórie, monografie obce	Počet	0	1	5 000,00€						
1.4.6	Prepojenie obce so subjektami cestovného ruchu a agroturistiky, poľnohospodárske a agro- podniky v obci	Zvýšenie spolupráce (%)	30%	90%	10 000,00€						
1.4.7	Spracovanie kalendára podujatí	Počet	0	1	5 000,00€						
1.4.8	Spolupráca s ostatnými obcami - Medziobecná spolupráca medzi okolitými obcami	Spoločné projekty (počet)	0	3	20 000,00€						
1.4.9	Uzavretie dohôd s podnikateľmi v CR a podporovanie aktivít	Zvýšenie spolupráce (%)	30%	90%	5 000,00€						
2.1	Komplexná starostlivosť o sociálne znevýhodnené skupiny občanov										
2.1.1.	Zriadiť zariadenie poskytujúce opatrovateľské služby-denné centrum pre dôchodcov, rozvoz jedál, nákup auta	Využitelnosť (%)	50%	100%	20 000,00€						
2.1.2	Výstavba nájomného bytového domu	Počet	0	1	500 000,00€						
2.1.3	Klubová a spolková činnosť v obci -	Zlepšenie	50%	100%	10 000,00€						



PROGRAM HOSPODÁRSKEHO A SOCIÁLNEHO ROZVOJA OBCE DOLNÁ BREZNICA NA ROKY 2015-2025

	aktivity, výlety	úrovne (%)									
2.1.4	Znižovanie nezamestnanosti a aktivácia nezamestnaných – práce pre nezamestnaných zabezpečenie pracovných pomôcok a náradia, školenia, poistenie, spolupráca s ÚPSVaR, podpora zamestnávania obyvateľov	Zapojení nezamestnaní (počet)	0	5	20 000,00€						
2.2	Podpora aktivít a projektov v oblasti školstva a vzdelávania vrátane zlepšenia materiálna technických podmienok škôl a školských zariadení										
2.2.1	Rekonštrukcia Materskej školy (kompletná rekonštrukcia, vybavenie, prístavba jedálne, rozšírenie kuchyne, modernizácia areálu materskej školy)	Rozsah rekonštrukcie (%)	80%	100%	30 000,00€						
2.2.2	Podpora vzdelávacích programov MŠ, krúžková činnosť, vydávanie publikácií, interaktívne programy, výmenné pobyty, technologické vybavenie	Rozsah rekonštrukcie (%)	30%	100%	15 000,00€						
2.3	Podpora kultúrnych, športových a spoločenských podujatí										
2.3.1	Organizovanie pravidelných podujatí	Zlepšenie úrovne (%)	70%	100%	20 000,00€						
2.3.2	Spolupráca so spolkami a jednotlivcami pôsobiacimi v tejto sfére	Zapojenie spolkov do diania v obci (%)	30%	100%	10 000,00€						
2.3.3	Zachovanie a rozvoj ľudových tradícií (folklór, hudba, pôvodný odev) a ich maximálne využitie v cestovnom ruchu	Využitelnosť tradícií (%)	20%	100%	5 000,00€						
2.4	Skvalitnenie verejných služieb poskytovaných občanom										
2.4.1	Projekt elektronizácie služieb verejnej správy	Podiel zvýšenia e-verejnej správy	10%	100%	5 000,00€						
2.4.2	Aktualizácia/tvorba rozvojových dokumentov obce –	Počet	0	1	5 000,00€						
2.4.3	Využívanie medzinárodnej spolupráce pre rozvojové aktivity a propagáciu obce, budovanie partnerstiev- vytváranie	Partneri (počet)	0	2	100 000,00€						



PROGRAM HOSPODÁRSKEHO A SOCIÁLNEHO ROZVOJA OBCE DOLNÁ BREZNICA NA ROKY 2015-2025

	partnerstiev s družobnou obcou										
2.4.4	Rekonštrukcia káblovej televízie, výmena zariadení, optických káblov, podperných bodov, zavedenie internetu do káblovej TV, internet	Rozsah využitia (%)	20%	100%	200 000,00€						
2.4.5	Nákup techniky, traktora so štiepkovačom, vlečkou, radlicou, posýpačom, traktorbager, príp. malé nákladné vozidlo.	Rozsah využitia (%)	20%	100%	100 000,00€						
3.1	Dobudovanie kanalizácie, verejného vodovodu a ČOV										
3.1.1	Výstavba miestnej kanalizácie na území celej obce	Rozsah (%)	70%	100 %	5 000 000,00€						
3.1.2	Dobudovanie verejného vodovodu do nových častí a rekonštrukcia starého	Rozsah (%)	80%	100 %	550 000,00€						
3.2	Plynifikácia obce a obnoviteľné zdroje										
3.2.1	Využívanie obnoviteľných zdrojov energie - Solárne panely, fotovoltaika, biomasu, alternatívne zdroje energie – využitie v obecných budovách ale i podpora a osвета medzi obyvateľmi Znižovanie energetickej náročnosti verejných budov	Úspora (%)	0%	30-50%	40 000,00€						
3.3	Úsporne, esteticky osvetlená a ozvučená obec s dôrazom na bezpečie										
3.3.1	Modernizácia a rekonštrukcia verejného osvetlenia a dobudovanie do nových častiach obce ,	Podiel rekonštrukcie (%)	70%	100%	40 000,00€						
3.3.2	Rekonštrukcia a modernizácia verejného rozhlasu a ústredne, bezdrôtový, rozšírenie verejného rozhlasu do nových ulíc a lokalít	Podiel rekonštrukcie (%)	70%	100%	15 000,00€						
3.3.3	Kamerové systémy v centre obce	Kamerový systém v centre (%)	0%	100%	25 000,00€						
3.4	Obec s účinným ekonomicky udržateľným a ekologickým systémom odpadového hospodárstva										
3.4.1	Nakladanie s komunálnym a drobným stavebným odpadom, mobilne zbery, triedenie odpadu, odstránenie	Zlepšenie triedenia odpadu (%)	30%	90%	20 000,00€						



PROGRAM HOSPODÁRSKEHO A SOCIÁLNEHO ROZVOJA OBCE DOLNÁ BREZNICA NA ROKY 2015-2025

	nelegálnych a čiernych skládok, revitalizácia územia										
3.4.2	Vybudovanie zberného dvora – výstavba budovy, oploenie, zabezpečenie technológií na zber, separovanie a zhodnocovanie odpadov, kontajnerové stojiská v priestoroch ČOV	Počet zberných dvorov	0	1	150 000,00€						
3.4.3	Projekty osvetly a propagácie separovaného zberu	Zvýšenie informovanosti (%)	10%	70%	5 000,00€						
3.4.4	Spracovanie biologického odpadu a zriadenie kompostoviska + technické vybavenie	Podiel spracovania (%)	10%	100%	30 000,00€						
3.4.5	Zakúpenie kompostérov do každej domácnosti	Podiel spracovania (%)	10%	100%	50 000,00€						
3.5	Ochrana obyvateľov pred povodňami										
3.5.1	Projekt protipovodňových opatrení a regulácie toku –Lednica	Protipovodňové opatrenia realizované na toku (%)	10%	100%	300 000,00€						
3.5.2	Projekt budovania odvodňovacích jarkov v celom katastri obce	Odvodňovacie jarky (%)	10%	100%	50 000,00€						
3.6	Podpora aktivít v oblasti prírodného dedičstva										
3.6.1	Vybudovanie náučného chodníka s informačnými tabuľami o atraktivitách v obci a jej histórii, vytvoriť tak spojenie s okolitými obcami a zatraktívniť tak územie pre turistov	Rozsah výstavby (%)	0%	100%	50 000,00€						
3.6.2	Vytvorenie cyklistickej trasy, prepojenie s okolitými obcami, nevyhnutné budú samozrejme terénne úpravy v niektorých miestach. (zrovnanie terénu)	Rozsah výstavby (%)	0%	100%	150 000,00€						
3.6.3	Výsadba zelene v obci na verejných priestranstvách, na cintoríne	Rozsah výsadby (%)	20%	100%	15 000,00€						
3.6.4	Rekonštrukcia pamiatok v obci – stará zvonica	Rozsah výstavby (%)	20%	100%	50 000,00€						



PROGRAM HOSPODÁRSKEHO A SOCIÁLNEHO ROZVOJA OBCE DOLNÁ BREZNICA NA ROKY 2015-2025