

Obsah

A1. ÚVOD.....	2
A2. VYMEDZENIE RIEŠENÉHO ÚZEMIA.....	4
A3. FYZICKO-GEOGRAFICKÁ POLOHA OBCE	5
A3.1. Geomorfológia a geológia územia	5
A3.2. Klimatické podmienky územia	5
A3.3. Pedologické podmienky územia	6
A3.4. Rastlinstvo, živočíšstvo	7
A3.5. Nerastné suroviny	7
A3.6. Hydrologické pomery	7
A3.7. Súčasná krajinná štruktúra	8
A3.8. Ochrana prírody	8
A4. SOCIO-GEOGRAFICKÁ POLOHA OBCE, SÍDELNÁ ŠTRUKTÚRA ÚZEMIA, ROZVOJOVÉ OSI	9
A5. ĽUDSKÉ ZDROJE, TRH PRÁCE.....	12
A5.1. Prirodzený pohyb obyvateľstva.....	14
A5.2. Mechanický pohyb obyvateľstva	16
A5.3. Sociálno-ekonomický pohyb obyvateľstva	18
A5.3.1. Nezamestnanosť	20
A5.3.2. Mzdy	22
A5.3.3. Ľudia ohrození rizikom sociálneho vylúčenia	23
A6. DOMOVÝ A BYTOVÝ FOND, DOMÁCNOSTI AKO SPOLOČENSKÉ JEDNOTKY	24
A7. INFRAŠTRUKTÚRA.....	29
A8. HOSPODÁRSKO-EKONOMICKÝ POTENCIÁL OBCE	32
A8.1. Poľnohospodárstvo	32
A8.2. Priemysel	33
A8.3. Trhové služby, maloobchod	33
A8.4. Podnikateľská aktivita	35
A8.5. Cestovný ruch.....	35
A9. OBČIANSKA VYBAVENOSŤ OBCE	38
A10. ŽIVOTNÉ PROSTREDIE A ODPADOVÉ HOSPODÁRSTVO.....	42
A11. ROZVOJ VIDIEKA	45
A12. FINANCOVANIE OBCE, MAJETKOVÁ A ROZPOČTOVÁ SITUÁCIA OBCE	47
B. SWOT ANALÝZA POTENCIÁLU ROZVOJA OBCE.....	50
B1. Poloha, prírodné pomery, životné prostredie	50
B2. Bytový fond, technická infraštruktúra	50
B3. Ľudské zdroje, trh práce, školstvo, zdravotníctvo, sociálna oblasť, šport, kultúra	51
B4. Hospodárstvo, ekonomický rozvoj	51
C. ROZVOJOVÁ STRATÉGIA OBCE	52
C1. Strategická vízia obce Okoč	54
C2. Strategický program	54
D. AKČNÝ PLÁN OBCE OKOČ NA OBDOBIE 2006-2013.....	61
E. INŠTITUCIONÁLNE A ORGANIZAČNÉ ZABEZPEČENIE	71
F. ZÁVER	72
G. PRÍLOHY	73
G1. Vybrané rozvojové aktivity obce Okoč v období 1990-2005	73
G2. Monitorovanie rozvoja obce – vybrané ukazovatele kvality dobrého riadenia rozvoja územia.....	74
G3. Fotodokumentácia	76
G4. Použité materiály pre spracovanie programového dokumentu	79

A1. Úvod

Dokument Program hospodárskeho a sociálneho rozvoja obce Okoč je základným dokumentom, ktorým sa samospráva obce pri výkone svojej činnosti stará o všestranný rozvoj svojho územia a o potreby svojich obyvateľov.

Cieľom predkladanej práce je zmapovanie sociálno-ekonomickej priestorovej štruktúry obce Okoč – nachádzajúcej sa na juhozápadnom Slovensku – a na základe výsledkov týchto analýz vytvoriť program hospodárskeho a sociálneho rozvoja daného územia, ktorý bude základným strednodobým programovým dokumentom na podporu regionálneho rozvoja na úrovni obce. Vlastne je to program cielených opatrení na stimuláciu ekonomického a sociálneho rozvoja obce, ktorého cieľom je navrhnúť systematickú a funkčne trvalo udržateľnú rozvojovú stratégiu, zameranú na realizáciu hospodárskeho a sociálneho rozvoja obce pri rešpektovaní globálnych cieľov regionálneho vývoja, resp. štátnej regionálnej politiky.

Vypracovanie tohto dokumentu, Programu hospodárskeho a sociálneho rozvoja obce Okoč, vyplýva zo zákona č. 503/2001 Z.z. o podpore regionálneho rozvoja. Programom hospodárskeho a sociálneho rozvoja obce Okoč sa uskutočňuje podpora regionálneho rozvoja na miestnej úrovni s dôrazom na sociálnu, ekonomickú a kultúrnu sféru. Je to program cielených opatrení, navrhnutý pre oživenie sociálneho, ekonomického a kultúrneho rozvoja obce, ktorý na základe výsledkov ročného hodnotenia bude priebežne aktualizovaný a doplňovaný.

Tento programový dokument je previazaný so sektorovými operačnými programami prioritných odvetví rezortov v rámci **Národného plánu regionálneho rozvoja SR**, ako aj Programom hospodárskeho a sociálneho rozvoja Trnavského samosprávneho kraja, Územným plánom veľkého územného celku Trnavský kraj a Územným plánom obce Okoč. Program hospodárskeho a sociálneho rozvoja obce Okoč bol vypracovaný na základe metodiky, ktorú vydalo Ministerstvo výstavby a regionálneho rozvoja Slovenskej republiky.

Pri vypracovaní programového dokumentu boli zohľadnené aj priority Národného strategického referenčného rámca Slovenskej republiky 2007-2013, ako aj jeho strategický cieľ: výrazne zvýšiť do roku 2013 konkurencieschopnosť a výkonnosť regiónov a slovenskej ekonomiky a zamestnanosť pri rešpektovaní trvalo udržateľného rozvoja. **Do stratégie rozvoja obce Okoč taktiež boli zakompované ciele a priority 4 rozvojových osí Národného strategického plánu rozvoja vidieka SR na programovacie obdobie 2007-2013.**

Na základe východísk stratégie a v nadväznosti na vytýčený strategický cieľ SR rozvojová stratégia obce – vychádzajúc z Národného strategického referenčného rámca Slovenskej republiky 2007-2013 – je postavená na troch strategických prioritách a ich troch cieľoch, ktoré sa budú snažiť prostredníctvom financovania projektov v programovom období 2007-2013 naplniť.

Strategické priority Programu hospodárskeho a sociálneho rozvoja obce Okoč vychádzajúc z Národného strategického referenčného rámca Slovenskej republiky 2007-2013

Strategická priorita	Cieľ strategickej priority
1. Infraštruktúra a regionálna dostupnosť	Zvýšenie hustoty vybavenia regiónov infraštruktúrou a zvýšenie efektívnosti s ňou súvisiacich verejných služieb
2. Vedomostná ekonomika	Rozvoj zdrojov trvalo udržateľného ekonomického rastu a zvyšovanie konkurencieschopnosti priemyslu a služieb
3. Ľudské zdroje	Zvýšenie zamestnanosti, rast kvality pracovnej sily pre potreby vedomostnej ekonomiky a zvýšenie sociálnej inklúzie rizikových skupín

Program hospodárskeho a sociálneho rozvoja obce Okoč schvaľuje Obecné zastupiteľstvo v Okoči, čo bude potom realizovať vykonateľnosť, kontrolu, monitorovanie a hodnotenie tohto programu.

A2. Vymedzenie riešeného územia

Obec Okoč sa nachádza v juhozápadnej časti Slovenskej republiky (ďalej SR). Súčasná obec Okoč vznikla zo zjednotenia obcí Okoč a Opatovský Sokolec v roku 1976. Z hľadiska územnosprávneho členenia SR obec Okoč na úrovni NUTS 3 patrí do Trnavského kraja, na úrovni obvodov/okresov obec Okoč sa nachádza v obvode/okrese Dunajská Streda.

Základné charakteristiky obce Okoč

Kód obce	501824
Názov okresu	Dunajská Streda
Názov obvodu	Dunajská Streda
Názov kraja	<u>Trnavský</u>
Štatút obce	obec
PSČ	930 28
Telefónne smerové číslo	031
Prvá písomná zmienka o obci - rok	1268
Nadmorská výška stredu obce - v m	112
Celková výmera územia obce [m ²]	63 426 773
Hustota obyvateľstva na km ²	59

Mapa 1: Poloha obce Okoč na Slovensku vo vzťahu k hlavnému mestu, krajskému centru a okresnému/obvodnému mestu



A3. Fyzicko-geografická poloha obce

A3.1. Geomorfologia a geologia územia

Územie obce je súčasťou Alpsko-Himalájskej sústavy, v rámci nej je súčasťou podsústavy Panónska panva, provincie Západopanónska panva, subprovincie Malá Dunajská kotlina, oblasti Podunajská nížina a celku Podunajská rovina. Z častí Podunajskej roviny do juhovýchodnej časti riešeného územia zasahuje Okoličnianska mokraď.

Nadmorská výška k.ú. obce sa pohybuje medzi 110-114m n.m..

Typ geologického substrátu a typ reliéfu predstavujú prvotný diferenciačný prvok z hľadiska ostatných prírodných zložiek krajiny, ale aj z hľadiska možného využitia človekom. Geologický podklad riešeného územia je tvorený kvartérnymi holocénnymi nivnými sedimentmi. Základné kvartérne útvary k.ú. obce sú:

- fluvialno-nivné sedimenty v nížinách (holocén),
- viate piesky (würm až holocén),
- fluvialno-mokradňové sedimenty s organickou prímесou (holocén).

Na základe typologického členenia reliéfu ide o reliéf rovín a nív, pričom cez územie prechádzajú recentné i fosílné agradačné valy. Na základe exogénnych procesov celé riešené územie je akumulácnym reliéfom a reliéfom s nepatrným uplatnením litológie, kde sa vyskytujú tieto typy reliéfu:

- fluvialny reliéf – fluvialna rovina,
- fluvialno-mokradňový reliéf – fluvialna mokraď a slatinná rovina,
- eolicko-fluvialny reliéf – eolicko-fluvialna zvlhčená mokraď.

Z hľadiska hydrogeologického podklad väčšej časti riešeného územia tvoria kvartérne piesky a štrky nivných území - priepustnosť zvodnených vrstiev je pórová – veľmi dobrá až dobrá.

Typ podzemnej vody: 70% podzemnej vody je doplňovaná z riek a ich prítokov.

Z hľadiska seizmických pomerov sa územie obce zaraďuje medzi menej aktívne oblasti v rámci Slovenska.

A3.2. Klimatické podmienky územia

Na základe klimatickogeografických typov Slovenska študované územie leží v suchej až mierne suchej oblasti teplej a prevažne teplej nížinnej klímy s miernou inverziou teplôt. Suma teplôt 10°C a viac za jeden rok je 3000-3200.

Priemerná ročná teplota vzduchu v obci je 9,9 °C. Najchladnejší je mesiac január, kedy priemerná mesačná teplota vzduchu dosahuje hodnoty -2,1 °C. Najteplejší je mesiac júl s priemernou mesačnou teplotou 20,5 °C.

Tab. 1: Priemerné mesačné a ročné teploty vzduchu (v °C)

Mesiac	I.	II.	III.	IV.	V.	VI.	VII.	VIII.	IX.	X.	XI.	XII.	Rok	Amplitúda
Teplota (°C)	-2,1	-0,2	4,6	10,5	15,4	19	20,5	19,6	15,7	10	5	0,6	9,9	22,6

Prameň: Lukniš a kol. (1972)

Zaujímavé územie nie je len našou najteplejšou oblasťou, ale patrí aj medzi najsuchšie oblasti Slovenska (oblasť je chránená pred západnými vetrami predhorím Álp a Malými Karpatmi), priemerný ročný úhrn zrážok je 550-600 mm. Najviac zrážok padne v mesiacoch máj, jún a júl – priemerne za mesiac 59,3 mm zrážok.

Tab. 2: Priemerný počet dní so zrážkami 1,0 mm a viac

Mesiac	I.	II.	III.	IV.	V.	VI.	VII.	VIII.	IX.	X.	XI.	XII.	Rok
Priemerný počet dní	6,9	6,9	6,8	6,7	8,1	7,6	7,3	6,9	4,9	7,0	8,8	8,5	86,4

Prameň: Lukniš a kol. (1972)

Tab. 3: Priemerné mesačné a ročné úhrny zrážok (v mm)

Mesiac	I.	II.	III.	IV.	V.	VI.	VII.	VIII.	IX.	X.	XI.	XII.	Rok
Zrážky (mm)	32	33	37	43	56	62	60	48	42	48	50	44	555

Prameň: Lukniš a kol. (1972)

Časť zrážok v zimnom období padne u nás vo forme snehu, z ktorého sa pri teplotách pod nulou utvorí pokrývka dlhšieho alebo kratšieho trvania podľa priebehu počasia. Výskyt snehu a trvanie snehovej pokrývky na danom území sú z roka na rok veľmi premenlivé v závislosti od rázu zimy. Priemerný dátum prvého dňa so snehovou pokrývkou pripadá na začiatok decembra. Priemerný počet dní so snehovou pokrývkou za rok je 35,0, pričom najviac dní pripadá na mesiace január a február.

Tab. 4: Priemerný počet dní so snehovou pokrývkou

Mesiac	I.	II.	III.	IV.	V.	VI.	VII.	VIII.	IX.	X.	XI.	XII.	Rok
Priemerný počet dní	13,3	11,1	3,6	-	-	-	-	-	-	-	0,4	6,6	35,0

Prameň: Lukniš a kol. (1972)

Z hľadiska veterných pomerov obec leží v jednej z najveternejších oblastí Slovenska. Najväčšie rýchlosti vetra a aj najviac veterných dní sa vyskytuje v zimnom a jarnom období. V chladnom polroku (od októbra do marca) priemerná rýchlosť vetra je 3,1 m/s, kým v teplom polroku (apríl až september) je 2,8 m/s. Prevládajúci smer vetra je SZ (24,5%), výskyt ostatných vetrov je nasledovný: S (17,7%), JV (16,3%), Z (8,5%), V (8,5%), J (6,1%), SV (6%), JZ (4,3%).

A3.3. Pedologické podmienky územia

V k.ú. obce prevládajú ílovito-hlinité a hlinité pôdne druhy, v severovýchodnej časti k.ú. obce miestami sa však vyskytujú aj ílovité pôdy (ornica ílovitá, podorničie ílovito-hlinité). Pôdy sú bez skeletu až slabo skeletnaté. Potenciálna erózia pôdy je nijaká až nepatrná.

Hlavné pôdne typy v k.ú. obce sú:

- čiernice karbonátové, sprievodné čiernice glejové, lokálne rašelinové pôdy (na karbonátových nivných sedimentoch),
- černozeme slabo glejové, prevažne karbonátové, sprievodné čiernice, čiernice glejové (na starých fluvialných sedimentoch),
- nivné pôdy karbonátové, sprievodné nivné pôdy glejové (na karbonátových nivných sedimentoch).

Bonita poľnohospodárskych pôd je dobrá – v riešenom území sa nachádzajú veľmi produkčné pôdy.

A3.4. Rastlinstvo, živočíšstvo

Z hľadiska fyto geografického členenia riešené územie patrí do oblasti panónskej flóry (Pannonicum), obvodu eupanónskej xerothermnej flóry (Eupannonicum), okresu Podunajská nížina.

Potenciálna prirodzená vegetácia je vegetácia, ktorá by sa za daných klimatických, pôdných a hydrologických pomerov vyvinula na určitom mieste (biotope), keby vplyv ľudskej činnosti ihneď prestal pôsobiť. Poznanie prirodzenej potenciálnej vegetácie územia je dôležité najmä z hľadiska rekonštrukcie, obnovy a ďalšieho prirodzeného vývoja vegetácie (lesnej aj nelesnej) s cieľom jej priblíženia sa či úplného prinavrátenia do prirodzeného stavu, aby sa tak zabezpečila ekologická stabilita územia.

Potenciálnu prirodzenú vegetáciu na väčšine riešeného územia predstavujú jaseňovo-brestovo-dubové a jelšové lužné lesy, vrbovo-topoľové lužné lesy. Na malých plochách potenciálnu prirodzenú vegetáciu tvoria ešte aj slatiniská.

Vplyvom intenzívneho hospodárenia pôvodná vegetačná pokrývka bola vo väčšej časti odstránená (zachovali sa zvyšky lesov a lesíkov, ktoré umožňujú vytvoriť obraz o ich prirodzenom alebo jemu blízkom zložení - ochrana týchto lesov je veľmi dôležitá, lebo spôsobujú ako ekostabilizačný faktor), na miestach prirodzených kultúr sa nachádzajú najúrodnejšie poľnohospodárske pôdy Slovenska.

Živočíchy tvoria nezastupiteľnú zložku všetkých typov spoločenstiev biosféry. V zložitých potravných reťazcoch rozhodujúcou mierou prispievajú k ekologickej rovnováhe v obehú látok a energie. Čím väčšia je druhová rozmanitosť, tým lepšie podmienky sa vytvárajú pre ďalší rozvoj územia aj v prípade, ak ich chápeme z hľadiska ekologickej stratégie ľudskej spoločnosti. Dnešné rozšírenie a zloženie fauny je výsledkom dlhodobého vývinu.

Z hľadiska živočíšnej regionalizácie Slovenska územie obce patrí do Panónskej oblasti, v rámci ktorej do juhoslovenského obvodu lužného dunajského okrsku.

Na území obce sa z poľovnej (srstnatej i pernatej) zveri vo voľnej prírode nachádzajú všetky významné druhy (srnec, diviak, bažant, jarabica a zajac).

A3.5. Nerastné suroviny

Za nerasty sa podľa zákona č. 44/1988 Zb. o ochrane a využití nerastného bohatstva (banský zákon) považujú tuhé, kvapalné a plynné časti zemskej kôry. Ložiskom nerastov je prírodné nahromadenie nerastov. V riešenom území sa vyskytujú významné zásoby štrkopieskov nadregionálneho významu na báze riečnych náplavov Dunaja.

A3.6. Hydrologické pomery

Územie obce Okoč patrí do povodia toku Malý Dunaj, ktorý tvorí severnú hranicu riešeného územia. Prietoky Malého Dunaja sú ovládané vtokovým a zátvorným objektom, ktorými sa regulujú prietoky v toku podľa toho, či ide o vegetačné alebo mimovegetačné obdobie (prietoky v Malom Dunaji sú od roku 1964 ovládané vtokovým objektom (starým), ktorý bol v roku 1975 v rámci budovania novej ochrannej línie hrádzí nahradený novým vtokovým objektom). Vo vegetačnom období je odber do Malého Dunaja 70-85 m³/s a vody Malého Dunaja sa vtedy používajú na závlahy.

Cez riešené územie preteká viac odvodňovaco-zavlažovacích kanálov: Belský kanál, Komárňanský kanál, Sokolský kanál, kanál Čalovo-Holiare, Okočský kanál, kanál Brestov, kanál Asód-Čergov.

Časť územia obce spadá do Chránenej vodohospodárskej oblasti Žitný ostrov.

Tab. 5: Charakteristiky prietoku (m³/s) vybraných vodných tokov v riešenom území

Tok	Stanica	Priemerný prietok	Maximálny prietok	Minimálny prietok
Klátovské rameno	Trhová Hradská	2,618	4,013	1,417
Malý Dunaj	Trstice	32,090	44,000	20,190

Poznámka: Údaje za rok 2002

Prameň: SHMÚ, 2006

A3.7. Súčasná krajinná štruktúra

Súčasná krajinná štruktúra je tvorená súborom prvkov, ktoré človek ovplyvnil, čiastočne alebo úplne pozmenil, resp. novovytvoril ako umelé prvky krajiny. Typ súčasnej krajiny je poľnohospodársky, so sústredenými vidieckymi sídlami. Ide o nízinnú rovinnú oráčinovú krajinu.

Tab. 6: Štruktúra využitia zeme (v m²)

Katastrálne územie, obec	Celková výmera	Poľnohospodárska pôda	Lesné pozemky	Vodné plochy	Zastavené plochy	Ostatné plochy
k.ú. Okoč	37 418 942	27 004 615	1 731 463	2 181 213	1 708 721	1 480 477
k.ú. Opatovský Sokolec	26 007 831	22 863 353	16 750	291 162	1 171 245	610 031
Obec Okoč	63 426 773	49 867 968	1 748 213	2 472 375	2 879 966	2 090 508

Poznámka: Údaje k 1.1.2004

Prameň: VÚGK, 2006

A3.8. Ochrana prírody

Ochranou prírody a krajiny sa rozumie obmedzovanie zásahov, ktoré môžu ohroziť, poškodiť alebo zničiť podmienky a formy života, prírodné dedičstvo, vzhľad krajiny a znížiť jej ekologickú stabilitu, ako i odstraňovanie takýchto zásahov. Cieľom ochrany prírody a krajiny je chrániť prírodu pre optimálne využitie krajiny. Príroda a jej časti v rámci krajiny predstavujú pre život nesmierne dôležitú, až existenčnú zložku životného prostredia. Prírodu a krajinu treba chrániť nielen z hľadiska súčasných životných potrieb, ale aj pre potrebu zachovať ju pre budúce pokolenie ako zdravú.

Na území obce Okoč sa nenachádzajú žiadne maloplošné ani veľkoplošné chránené územia na základe zákona č. 543/2002 Z.z. o ochrane prírody a krajiny, avšak sa tu nachádzajú chránené stromy.

V riešenom území sú 2 chránené stromy, ktoré sa nachádzajú v miestnej časti Asód a ich oficiálny názov: *Platany v Okoči*. Dôvodom ochrany je ich kultúrna, vedecká, ekologická, krajinotvorná a estetická hodnota. Ochrana stromov je v pôsobnosti ŠOP SR Správa CHKO Dunajské luhy.

Tab. 7: Vybrané charakteristiky chránených stromov: *Platany v Okoči*

Por. číslo stromu	Slovenské meno taxónu	Vedecké meno taxónu	Obvod [cm]	Výška [m]	Vek	Priemer koruny [m]
1	platan javorolistý	Platanus hispanica Münchh.	283	18	150	8
2	platan javorolistý	Platanus hispanica Münchh.	376	19	150	12

Prameň: SAŽP, 2006

A4. Socio-geografická poloha obce, sídelná štruktúra územia, rozvojové osi

Obec Okoč sa nachádza v juhozápadnej časti Slovenskej republiky. Z hľadiska územnosprávneho členenia SR obec na úrovni NUTS 3 patrí do Trnavského kraja, na úrovni obvodov/okresov do obvodu/okresu Dunajská Streda (leží v jeho severovýchodnej časti).

Obec Okoč zo severu susedí s obcami Topoľníky, Dolný Chotár a Kolárovo, z východnej strany s obcami Brestovec a Sokolce, zo západu s obcou Dolný Štál, kým z južnej strany susedí s mestom Veľký Meder.

Obec sa skladá z troch častí: Okoč, Opatovský Sokolec a Jánošíkovo na Ostrove. Z vyššie uvedených troch častí dominantné postavenie majú Okoč a Opatovský Sokolec. V čase SODB 2001 v časti Okoč bývalo 66,2% obyvateľov obce, v časti Opatovský Sokolec bývalo 31,5% obyvateľov obce, kým v časti Jánošíkovo na Ostrove bývalo 2,3% obyvateľov obce.

Obec sa skladá z 8 základných sídelných jednotiek, pričom jednoznačnú dominanciu majú základné sídelné jednotky Okoč a Opatovský Sokolec, ktoré vytvárajú jednu kompaktnú plochu zastavaného územia so sústredením 97,7% obyvateľov obce.

Špecifickou črtou sídelnej štruktúry riešeného územia je, že sa v ňom nachádza oblasť s rozptýleným osídlením (majere). Rozhodujúca väčšina obyvateľov býva v koncentrovaných sídlach a iba málo ich žije v samotách alebo usadlostiach (pričom ich podiel neustále klesá).

Rozvojové osi sú súčasťou vyváženej hierarchizovanej sídelnej štruktúry. Podporujú sídelné väzby medzi obcami a rovnovážny sídelný rozvoj vrátane rozvoja vidieka. Vytvárajú podmienky pre dostupnosť k infraštruktúram, zachovanie a rozvoj prírodného a kultúrneho dedičstva a zabezpečujú požiadavky, ktoré sú na sídelnú štruktúru kladené z hľadiska ekonomických, sociálnych a environmentálnych súvislostí. Rozvojové osi tak efektívne plnia požiadavky trvalej udržateľnosti a vytvárania zdravého a environmentálne vhodného obytného i pracovného prostredia.

Obec Okoč leží v priestore 2 rozvojových osí:

- **dudvážsko-dunajská rozvojová os** (Galanta - Dunajská Streda - Veľký Meder - Komárno - Štúrovo), ktorá je rozvojovou osou tretieho stupňa.
- **žitnoostrovská rozvojová os** (Bratislava - Dunajská Streda - Komárno), ktorá je rozvojovou osou druhého stupňa.

Poloha obce voči rozvojovému pólu prvého stupňa ako Dunajská Streda (25 tisíc obyvateľov a podľa KURS 2001 je to sídlo nadregionálneho až celoštátneho významu) je dobrá, obec Okoč je vzdialená od tohto mesta na 20 km.

Spoločný vstup Slovenska a Maďarska do EU vyvolal otváranie a priechodnosť spoločnej štátnej hranice týchto dvoch krajín, a tým aj vznik nových priestorových väzieb. V nových geopolitických podmienkach rozvoj obce (i jej mikropriestoru) stále silnejšie začínajú ovplyvňovať aj susedné pohraničné priestory Maďarskej republiky (ďalej len MR), hlavne región prihraničného mesta Győr (mesto Győr sa nachádza 30 km južne od obce), kde je zamestnaná časť pracovnej sily riešeného priestoru (hlavne v tamajších priemyselných parkoch). Táto pohraničná poloha spolu s dobrými prírodnými a klimatickými podmienkami vytvárajú perspektívne predpoklady ďalšieho rozvoja obce.

Pozícia riešeného územia v euroregionálnych spoluprákach

V posledných rokoch sa veľmi zintenzívnila slovensko-maďarská dvojstranná spolupráca obcí v pohraničných regiónoch, výsledkom ktorých sú mnohé euroregionálne

združenia. Obec Okoč je členom euroregionálneho združenia Euroregión Podunajského Trojropolku, ktorý vznikol v roku 2001 a ktorý je jedným z najdynamickejšie rozvíjajúcich euroregiónov v slovensko-maďarskom pohraničnom priestore. Reprezentantom Euroregiónu Podunajského Trojropolku na Slovensku je Podunajsko-Dolnovážske regionálne združenie, ktoré sídli v meste Dunajská Streda. Cieľom Podunajsko-Dolnovážskeho regionálneho združenia v rámci Euroregiónu Podunajského Trojropolku je spolupracovať na:

- zvýšení príťažlivosti regiónu,
- zosúladiť rozvoja v oblasti hospodárstva a cudzineckého ruchu,
- rozvíjaní vzťahov v oblasti školstva a vedy,
- zosúladiť územného rozvoja,
- spolupráci v oblasti ochrany prírody, životného prostredia a vodných zdrojov, odvrátenia živelných pohrôm,
- zosúladiť rozvoja dopravy,
- spolupráci v humanitárnej a sociálnej oblasti,
- zachovaní spoločného kultúrneho dedičstva,
- dosiahnutí úspešnej účasti vo finančných programoch spoločenstva EU,
- vytvorení podmienok výmeny informácií a zabezpečení ich toku,
- vypracovaní návrhov, odporúčaní a koordinácií spoločných projektov a programov.

V živote každého pohraničného regiónu základnú úlohu zohráva úroveň spojitosti s regiónom zo susedného štátu. Najbližší cestný hraničný priechod sa nachádza 20 km južne od riešeného územia v obci Medveďov, kým najbližší železničný hraničný priechod sa nachádza 35 km juhovýchodne od riešeného územia v meste Komárno.

Okolie obce sa vyznačuje významným rurálnym charakterom. Hustota obyvateľstva mikropriestoru obce – obvodu/okresu Dunajská Streda – je pod celoslovenským priemerom, priemerná hustota obyvateľstva je pod 100 osôb/km².

Ďalší vývoj sídelnej štruktúry záujmového územia je potrebné vnímať v nových súvislostiach. Tieto nespočívajú len v zmenených politických a hospodárskych podmienkach Slovenska, ale predovšetkým v súvislostiach a podmienkach tzv. postindustriálnej etapy vývoja spoločnosti. Podstatou tejto etapy vývoja spoločnosti je jej transformácia zo spoločnosti “industriálnej” na spoločnosť “informačnú”, pre ktorú je determinantom rozvoja transformácia z produkcie hmotných statkov na produkciu duchovných hodnôt. Súčasne s tým sa očakáva v súlade s charakterom postindustriálneho vývoja ďalší rozvoj primárneho a sekundárneho sektora, ktorého ďalší rozvoj tkvie v ekologizácii výroby, spôsobe spracovania a využívania ich produktov.

Pri ďalšom rozvoji obce i jej mikropriestoru sa žiada akceptovať charakteristické znaky vývoja vidieckeho osídlenia a kultúrnej krajiny, a to pri rozvoji sídiel a pri lokalizovaní výrobných a technických diel v krajine, stavieb a areálov, trás dopravy a technickej infraštruktúry a hospodárskej činnosti. To znamená:

- pri novej výstavbe akceptovať a nadväzovať na historicky utvorenú štruktúru osídlenia s cieľom dosiahnuť ich vzájomnú funkčnú a priestorovú previazanosť pri zachovaní identity, špecifičnosti a pod. pôvodného osídlenia,
- rešpektovať kultúrno-historické urbanistické celky a architektonické objekty až areály v širšom zábere než požaduje ochrana pamiatok, tzn. podchytením aj ďalších hodnôt prostredia s cieľom zabezpečiť pre ne potrebnú ochranu,

- rešpektovať potenciál kultúrnych, historických, spoločenských, technických, hospodárskych a ďalších hodnôt charakterizujúcich prostredie, a to v polohe hmotnej aj nehmotnej a vytvárať pre ne vhodné prostredie.

Pre obce nachádzajúce sa v obvode/okrese Dunajská Streda funkciu obvodného/okresného sídla plní mesto Dunajská Streda, čo vymedzuje funkčné väzby obce Okoč k centru Dunajská Streda.

A5. Ľudské zdroje, trh práce

Obyvateľstvo nemožno považovať za statický element, ale naopak vyznačuje sa silnou dynamikou jeho počtu, štruktúry, priestorového rozloženia a ďalších znakov. Logickým a nevyhnutným dôsledkom transformačných pohybov v politickej a ekonomickej sfére slovenskej spoločnosti po roku 1989 sú aj posuny v demografickom vývoji.

Počet obyvateľov obce v 20. stor. mal stabilne stúpajúcu tendenciu až do 60-tych rokov, potom nastala zmena, vývoj počtu obyvateľov obce sa vyznačoval postupným poklesom až do začiatku 90-tych rokov minulého storočia. V poslednom pol druhu desaťročí obec zaznamenala mierny demografický rast - pri SODB k 26.5.2001 obec mala 3804 trvale bývajúcich obyvateľov, o 215 osôb viac ako pri SODB 1991. K 1.1.2006 v obci bývalo 3868 osôb.

Tab. 8: Vývoj počtu obyvateľstva

Rok	Počet obyvateľov	
	Obec Okoč	Obec Opatovský Sokolec
1961	2708	1430
1970	2669	1326
	V roku 1976 boli zjednotené obce Okoč a Opatovský Sokolec – nový spoločný názov zjednotenej obce: Okoč	
1980	3757	
1991	3589	
2001	3804	
2002	3866	
2003	3879	
2004	3859	
2005	3870	
2006	3868	

Poznámka: 1960-2001 údaje zo SODB

2002- 2006 údaje k 1.1.

Prameň: Obecný úrad, SODB 2001

Poznámka: PHSR vychádza z počtu obyvateľstva zistených v SODB 2001.

Tab. 9: Priestorové rozmiestnenie vybraných socio-ekonomických ukazovateľov

Časť obce	Základná sídelná jednotka	Obyvateľstvo trvale bývajúce				Spoločne hospodáriace domácnosti	Trvale obývané byty spolu
		spolu	Vo veku 0-14	V poproduktívnom veku	Ekonomicky aktívne		
Jánošíkovo na Ostrove		87	33	2	41	21	16
	Jánošíkovo na Ostrove	87	33	2	41	21	16
Okoč		2518	504	440	1265	909	732
	Asod	33	8	1	16	13	9
	Okoč	2306	461	399	1159	833	672
	Dropie	63	17	10	29	19	15
	Viharoš	116	18	30	61	44	36
Opatovský Sokolec		1199	218	183	602	396	317
	Veľký Sek	26	9	4	7	9	8
	Nový Golyáš	56	13	0	26	12	12
	Opatovský Sokolec	1117	196	179	569	375	297

Prameň: SODB 2001

Predpoklad vývoja obyvateľov obce pre výhľadové obdobie sa vychádza z nasledujúcich cieľov:

- zachovať priaznivú vekovú štruktúru obyvateľstva obce,

- vytvoriť podmienky pre stabilizáciu a postupný nárast počtu obyvateľov obce,
- vytvoriť podmienky pre rozvoj podnikateľských aktivít v obci.

V blízkej budúcnosti vplyvom očakávaného oživenia hospodárstva v obci i jej mikropriestore sa očakáva stabilizácia počtu obyvateľstva.

Tzv. pomer závislosti definovaný ako podiel populácie v poproduktívnom veku k populácii v produktívnom veku už mierne rastie (intenzívnejším nárastom sa počíta po roku 2012 ako dôsledok výraznej redukcie miery pôrodnosti po roku 1989). Ak hodnotíme stav pomocou indexu vitality (index vitality = počet obyvateľov v predproduktívnom veku / počet obyvateľov v poproduktívnom veku x 100), tak jeho hodnota (120,8) svedčí o veľmi miernom starnutí obyvateľstva obce.

Podľa priemerného veku obyvateľstva obec vykazuje dobré hodnoty, hodnota tohto ukazovateľa svedčí o silnej váhe obyvateľov v predproduktívnom veku: priemerný vek obyvateľstva obce je 35,2 rokov, kým celoštátny priemer tohto ukazovateľa je 36,1 rokov.

Z hľadiska národnostného zloženia obyvateľstvo obce je heterogénne. Podľa SODB 2001 92,5% obyvateľstva obce sa hlásilo k maďarskej národnosti, kým 6,1% k slovenskej národnosti.

Tab. 10: Bývajúce obyvateľstvo podľa pohlavia a podľa národnosti

Národnosť	Okoč		
	Muži	Ženy	Spolu
Slovenská	125	106	231
Maďarská	1 704	1 816	3 520
Rómska	9	4	13
Rusínska	-	-	-
Ukrajinská	0	1	1
Česká	3	4	7
Nemecká	-	-	-
Poľská	0	1	1
Chorvátska	-	-	-
Srbská	-	-	-
Ruská	-	-	-
Židovská	-	-	-
Ostatné, nezistené	18	13	31
Spolu	1 859	1 945	3 804

Prameň: ŠÚ SR SODB 2001

Tab. 11: Bývajúce obyvateľstvo podľa pohlavia a náboženského vyznania

Náboženské vyznanie / cirkev	Okoč		
	Muži	Ženy	Spolu
Rímskokatolícka cirkev	1 116	1 186	2 302
Gréckokatolícka cirkev	0	3	3
Pravoslávna cirkev	-	-	-
Evanjelická cirkev augsburského vyznania	10	17	27
Reformovaná kresťanská cirkev	514	568	1 082
Evanjelická cirkev metodistická	3	1	4
Apoštolská cirkev	0	4	4
Starokatolícka cirkev	-	-	-
Bratská jednota baptistov	-	-	-
Cirkev československá husitská	-	-	-
Cirkev adventistov siedmeho dňa	-	-	-
Cirkev bratská	-	-	-
Kresťanské zbory	-	-	-
Židovské náboženské obce	-	-	-
Náboženská spoločnosť Jehovovi svedkovia	0	2	2
Ostatné	-	-	-
Bez vyznania	147	121	268
Nezistené	69	43	112
Spolu	1 859	1 945	3 804

Prameň: ŠÚ SR SODB 2001

Podľa SODB k 26.5.2001 v náboženskej štruktúre obyvateľstva obce dominujú obyvatelia, ktorí sa prihlasujú k rímskokatolíckemu náboženskému vyznaniu (tvoria 60,5% obyvateľstva obce). Počet osôb bez náboženského vyznania je 268.

Ekonomická a sociálna situácia obyvateľov obce sa nevyhnutne odráža na spoločenskom vedomí i správaní. Zmenená životná situácia má vplyv na hodnotenie prebiehajúcich zmien a utvára novú spoločenskú klímu vrátane populačnej.

V období transformácie vzrástli príjmové a sociálne rozdiely - diferencovali sa možnosti získania bytu, objavili sa ohrozenia a obavy zo straty zamestnania, čo v konečnom dôsledku viedlo a vedie k diferencovanému prístupu k takým rozhodnutiam, ako je uzatvorenie manželstva, založenie rodiny a počet detí.

Veľké množstvo rozličných foriem demografickej dynamiky možno rozdeliť do troch kategórií pohybu: prirodzený pohyb obyvateľstva, mechanický pohyb obyvateľstva, sociálno-ekonomický pohyb obyvateľstva.

A5.1. Prirodzený pohyb obyvateľstva

Populácia obce má priemernú úroveň pôrodnosti – v období 2000-2005 miera natality bola na celoštátnom priemere okolo 9,8‰.

V období 2000-2005 miera úmrtnosti v obci bola mierne nad celoštátnym priemerom – v danom období na 1000 obyvateľov obce pripadalo ročne 10,9 zomretých (celoslovenský priemer bol 10 zomretých), t.j. miera mortality bola okolo 10,9‰. Táto nepriaznivá vysoká úmrtnosť je výsledkom pôsobenia viacerých faktorov – ekonomická a sociálna situácia, výživové návyky, životný štýl, úroveň zdravotníckej starostlivosti a silne starnúca populácia. V úmrtnosti podľa príčin smrti, podobne ako v celej republike, tak aj v mikropriestore obce dominuje úmrtnosť na ochorenia obehovej sústavy, predovšetkým ischemické choroby srdca. V riešenom regióne vysoká je aj úmrtnosť na nádorové ochorenia, na ochorenia dýchacej a tráviacej sústavy, na cievne choroby mozgu.

Tab. 12: Vývoj počtu narodených v obci v období 2000-2005

Obec	2000	2001	2002	2003	2004	2005
Počet narodených v priebehu roka	49	42	36	32	25	41

Prameň: Obecný úrad

Tab. 13: Vývoj počtu zomretých v obci v období 2000-2005

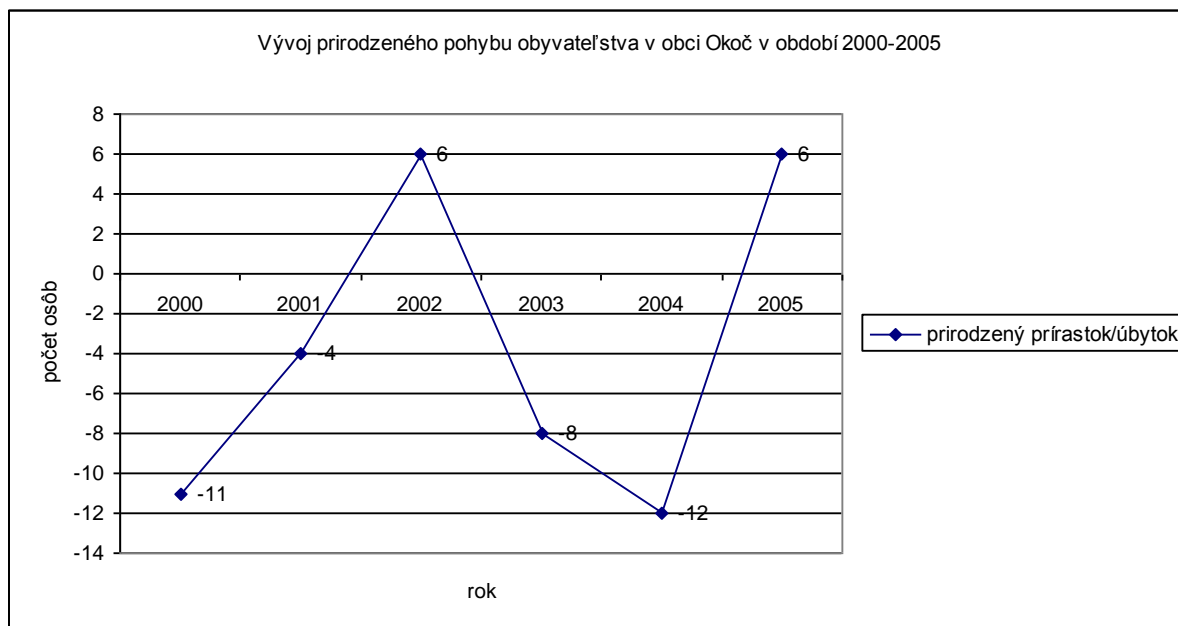
Obec	2000	2001	2002	2003	2004	2005
Počet úmrtí v priebehu roka	60	46	30	40	37	35

Prameň: Obecný úrad

Rozdiel medzi počtom živonarodených a zomretých indikuje mierny prirodzený úbytok obyvateľstva v obci (v období 2000-2005 počet narodených bol 225, kým počet zomretých bol 248), čo zapríčiňuje viac faktorov. Okrem špecifickej úmrtnosti a pôrodnosti obyvateľov maďarskej národnosti sa medzi dôvody uvádza zhoršenie podmienok pre založenie rodiny, diferenciácia životných stratégií a orientácií mladých ľudí (sobáš prestal byť jedinou cestou osamostatnenia sa od rodičovskej rodiny) a emigrácia mladých ľudí do rozvojových pólů.

V budúcich 10 rokoch na základe prirodzeného vývoja bez vplyvu migračného salda (kladného alebo záporného) celkový počet obyvateľov obce bude mierne klesať.

Graf 1



Prameň: Obecný úrad

Podiel populácie v predproduktívnom (veková skupina 0-14), produktívnom (muži 15-59, ženy 15-54) a poproduktívnom (muži nad 60, ženy nad 55) veku na celkovej populácii obce je priaznivejší ako celoštátny trend.

Tab. 14: Štruktúra obyvateľstva podľa význačných vekových skupín (v %)

Územie	Predproduktívny vek	Produktívny vek	Poproduktívny vek
Obec Okoč	19,8	63,6	16,4
Okres Dunajská Streda	17,7	64,8	17,0
Slovensko	18,9	62,3	18,0

Prameň: SODB 2001

Stredná dĺžka života vyjadruje očakávanú dĺžku života pri narodení jedinca pri zohľadnení počtu úmrtí vo všetkých vekových kategóriách. Obec (ako i jej mikropriestor) v porovnaní so SR dosahuje nižšiu strednú dĺžku života aj u mužov aj u žien.

Tab. 15: Stredná dĺžka života pri narodení na rôznych regionálnych úrovniach

Regionálne úrovne	Muži - rok	Ženy - rok
Okres Dunajská Streda	68,19	76,12
SR	68,82	76,79

Prameň: SAŽP, 2003

Poznámka: údaje za roky 1998-2000

Nekoordinovaná exploatácia prírodných zdrojov, znečisťovanie ovzdušia, vody a pôdy, dopravná záťaž so všetkými negatívnymi dôsledkami spôsobuje prenikanie cudzorodých látok do prostredia a tým do potravinového reťazca. Nedomyšlené sceľovanie pozemkov a nie vždy odborne vyriešené odvodnenie v synergii s vyššie menovanými negatívnymi javmi podmieňujú celkové zhoršenie stavu prostredia, čo má nepriaznivý dopad na genofond rastlín a živočíchov. To všetko prispieva k celkovému zníženiu kvality štruktúry krajiny a ekosystémov a vo svojich dôsledkoch negatívne ovplyvňuje vek a zdravotný stav ľudskej populácie v tomto regióne.

Tab. 16: Bývajúce obyvateľstvo podľa veku

Vek	Okoč			
	Muži	Ženy	Úhrn	v %
0 - 2	70	65	135	3,5
3 - 4	47	39	86	2,3
5	27	23	50	1,3
6 - 9	105	99	204	5,4
10 - 14	133	147	280	7,4
15	21	21	42	1,1
16 - 17	59	62	121	3,2
18 - 19	57	65	122	3,2
20 - 24	185	182	367	9,6
25 - 29	175	175	350	9,2
30 - 34	128	121	249	6,5
35 - 39	135	125	260	6,8
40 - 44	150	134	284	7,5
45 - 49	162	153	315	8,3
50 - 54	121	108	229	6
55 - 59	82	86	168	4,4
60 - 64	58	88	146	3,8
65 - 69	46	80	126	3,3
70 - 74	42	61	103	2,7
75 - 79	42	61	103	2,7
80 - 84	4	32	36	0,9
85+	9	16	25	0,7
Nezistený vek	1	2	3	0,1
Spolu	1 859	1 945	3 804	100

Prameň: ŠÚ SR SODB 2001

Populačný vývoj ovplyvňuje aj ďalší významný demografický ukazovateľ – potratovosť, na ktorom má určitý podiel aj environmentálny aspekt, nakoľko pôsobenie škodlivín v ovzduší, vode a potravinách sa dokázateľne negatívne prejavuje najmä u tehotných žien. Index potratovosti v mikropriestore obce (v obvode/okrese Dunajská Streda) je vyšší než celoštátny priemer. Počet živonarodených s vrodenou chybou v záujmovom regióne je pod celoštátnym priemerom.

Tab. 17: Prehľad vybraných ukazovateľov zdravotného stavu obyvateľstva

Región	Index potratovosti (na 100 narodených)	Živonarodení s vrodenou chybou na 10000 živonarodených	Počet prípadov pracovnej neschopnosti na 100 zamestnancov
Okres Dun. Streda	55,8	146,1	64,20
Slovensko	43,4	277,1	61,75

Prameň: HEALTH STATISTICS YEARBOOK OF THE SLOVAK REPUBLIC 2002

Tab. 18: Prehľad vybraných ukazovateľov vekovej štruktúry obyvateľstva

Podiel obyvateľstva:	Okoč			Slovensko		
	Muži	Ženy	Spolu	Muži	Ženy	Spolu
0 - 5	7,7	6,5	7,1	6,6	5,9	6,3
6 - 14	12,8	12,6	12,7	13,3	12	12,6
Produktívny	68,6	58,9	63,6	66,7	58,1	62,3
Poproduktívny	10,8	21,8	16,4	12,5	23,1	18
Priemerný vek	33,8	36,4	35,2	34,5	37,6	36,1

Prameň: ŠÚ SR SODB 2001

A5.2. Mechanický pohyb obyvateľstva

Priestorová a sociálna mobilita obyvateľstva navzájom od seba závisia. Zmena sociálnej štruktúry vyvoláva priestorové pohyby obyvateľstva. Rozvoj priemyslu a

terciárnych aktivít a ich lokalizácia predovšetkým v mestských sídlach vyvolali rozsiahle presuny obyvateľstva do miest – migrácia občanov obce v podstate odráža rozdiely medzi okolitými sídlami v sociálnych a ekonomických podmienkach života ľudí.

Z priestorového hodnotenia dochádzky do zamestnania rozhodujúca zložka pracovnej sily je zamestnaná vo Veľkom Mederi a Dunajskej Strede. Podľa SODB 2001 612 osôb, t.j. 32,1% ekonomicky aktívnych obyvateľov obce malo svoje pracovisko v inej obci. V členení podľa pohlavia bola dochádzka žien do zamestnania mimo obce nižšia ako mužov, čo je spôsobené hlavne tým, že ženy vzhľadom na svoje materské povinnosti sú menej mobilné. V odvetvovej štruktúre hospodárstva najvyšší odchod za prácou majú priemyselná výroba a služby. Najnižší odchod za prácou je v poľnohospodárstve.

Migrácia obyvateľstva je taký pohyb obyvateľstva, ktorý sa viaže na zmenu trvalého bydliska. Pri tomto pohybe vznikajú významné zmeny v priestorovom rozmiestnení pracovnej sily. Tá je však do značnej miery ovplyvňovaná predovšetkým možnosťou získania bývania a zamestnania. 73,6% obyvateľov obce sa narodilo v obci súčasného bydliska, čo svedčí o tom, že podiel ľudí prisťahovaných do obce je výrazný.

V období 2000-2005 do obce sa prisťahovalo 363 osôb, pričom v tom istom období z obce sa odsťahovalo len 302 osôb. Tieto údaje svedčia o veľkom migračnom prírastku obyvateľstva. V najbližších rokoch prvoradou úlohou bude ďalšia podpora migračného prírastku obyvateľstva obce.

Tab. 19: Vývoj počtu odsťahovaných z obce v období 2000-2005

Obec	2000	2001	2002	2003	2004	2005
Počet odhlásených v priebehu roka	35	55	74	56	34	48

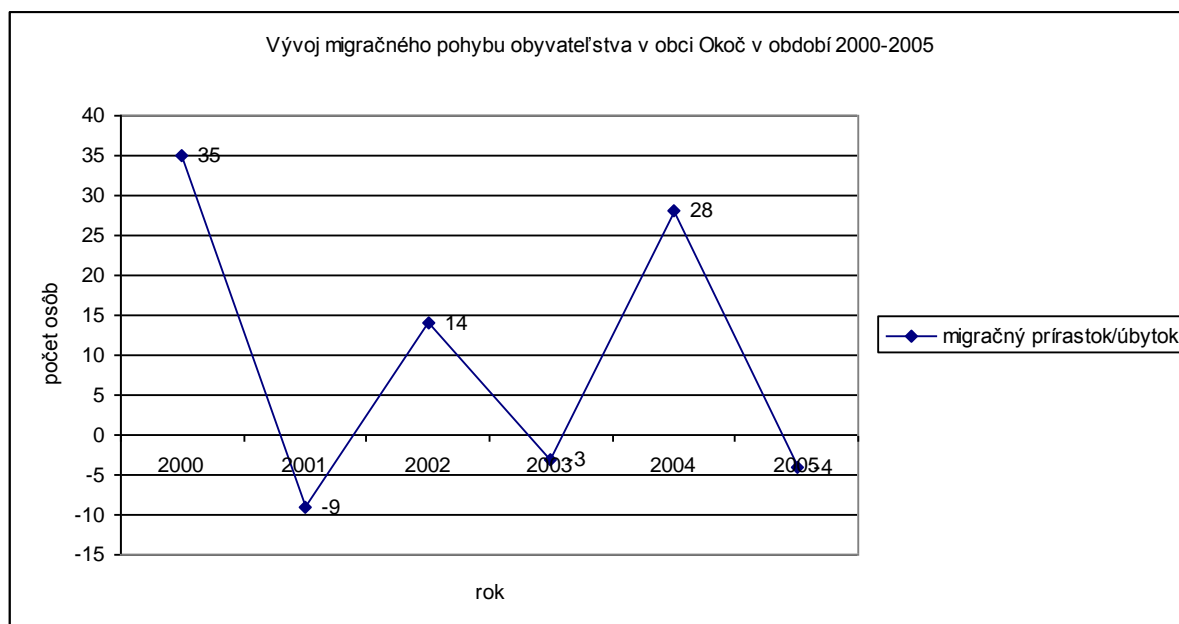
Prameň: Obecný úrad

Tab. 20: Vývoj počtu prisťahovaných do obce v období 2000-2005

Obec	2000	2001	2002	2003	2004	2005
Počet prisťahovaných v priebehu roka	70	46	88	53	62	44

Prameň: Obecný úrad

Graf 2



Prameň: Obecný úrad

Tab. 21: Bývajúce obyvateľstvo podľa miesta narodenia

Obec	Pohlavie	Úhrn obyvateľov	Narodení v obci súčasného bydliska	
			spolu	v %
Okoč	muži	1 859	1 440	77,5
	ženy	1 945	1 358	69,8
	spolu	3 804	2 798	73,6

Prameň: ŠÚ SR SODB 2001

A5.3. Sociálno-ekonomický pohyb obyvateľstva

Táto mobilita zahŕňa presuny obyvateľstva medzi jednotlivými sociálnymi skupinami. Výsledkom tohto pohybu sú zmeny v štruktúre obyvateľstva podľa ekonomických a kultúrnych znakov.

Tab. 22: Bývajúce obyvateľstvo podľa stupňa ekonomickej aktivity, podľa pohlavia I.

Obec	Pohlavie	Osoby ekonomicky aktívne						Nepracujúci dôchodcovia	Ostatní nezavislí
		spolu	v %	z toho					
				na materskej dovolenke	pracujúci dôchodcovia	vypomáhajúci v rod. podniku	nezamestnaní		
Okoč	muži	1 016	54,7	1	3	1	277	253	65
	ženy	892	45,9	141	1	2	209	420	69
	spolu	1 908	50,2	142	4	3	486	673	134

Prameň: ŠÚ SR SODB 2001

Miera ekonomickej aktivity obyvateľov obce je 50,2% (celoštatný priemer je 48,2%). V čase SODB 2001 v obci bolo 486 nezamestnaných, čo predstavovalo až 25,4% ekonomicky aktívnych osôb. V období 2001-2005 počet nezamestnaných výrazne klesol, v súčasnosti miera evidovanej nezamestnanosti je však stále na relatívne vysokej úrovni okolo 8%. 17,7% obyvateľstva obce je nepracujúcim dôchodcom.

Tab. 23: Bývajúce obyvateľstvo podľa stupňa ekonomickej aktivity, podľa pohlavia II.

Obec	Pohlavie	Deti a žiaci ZŠ	Žiaci a študenti			
			spolu	v tom		
				z učilišť (SOU)	zo stredných škôl	z vysokých škôl
Okoč	muži	404	81	34	31	16
	ženy	394	80	17	46	17
	spolu	798	161	51	77	33

Prameň: ŠÚ SR SODB 2001

V čase SODB 2001 v obci bolo 798 detí a žiakov ZŠ a 161 študentov na stredných a vysokých školách. Podiel vysokoškolákov na celkovom počte obyvateľstva bol pod celoštatným priemerom: len 0,9% obyvateľstva obce navštevovalo vysokú školu (celoslovenský priemer bol 1,9%).

Za posledných 10 rokov došlo k úbytku pracovných príležitostí v mnohých sektoroch hospodárstva mikroregiónu obce, v najväčšej miere v nosných výrobných odvetviach riešeného územia – v pôdohospodárstve a priemysle. Súčasnú zamestnanosť v obci (i jej mikropriestore) okrem kvalitných agroproduktívnych prírodných podmienok ovplyvňuje najmä proces privatizácie hospodárstva, stav a rozvoj malého a stredného podnikania.

Základom hospodárskej aktivity a zdrojom obživy tunajšieho obyvateľstva bola od najstarších čias poľnohospodárska výroba, ktorá sa realizovala vo veľmi priaznivých prírodných podmienkach. V dôsledku reštrukturalizácie hospodárstva v minulom desaťročí

mierne klesol počet pracovníkov v tomto odvetví, avšak v čase SODB 2001 ešte 361 osôb stále pracovalo v primárnom sektore, t.j. 18,9% ekonomicky aktívneho obyvateľstva pracovalo v poľnohospodárstve a súvisiacich službách (celkový počet EA k SODB 2001 bol 1908). Priemyselná výroba bezprostredného okolia obce zažila veľmi ťažké chvíle v období transformácie - tvorba nových pracovných miest v tomto odvetví v obvode/okrese Dunajská Streda je stále ešte nízka.

Tab. 24: Bývajúce obyvateľstvo ekonomicky aktívne podľa pohlavia, dochádzky do zamestnania a podľa odvetvia hospodárstva

Odvetvie hospodárstva	Ekonomicky aktívne osoby			
	muži	ženy	spolu	z toho odchádza do zamestnania
Poľnohospodárstvo, poľovníctvo a súvisiace služby	273	88	361	26
Lesníctvo, ťažba dreva a pridružené služby	7	0	7	7
Rybolov, chov rýb	-	-	-	-
Ťažba nerastných surovín	7	1	8	2
Priemyselná výroba	166	216	382	246
Výroba a rozvod elektriny, plynu a vody	13	2	15	10
Stavebníctvo	107	3	110	66
Veľkoobchod a maloobchod, oprava motorových vozidiel, motocyklov a spotrebného tovaru	69	111	180	37
Hotely a reštaurácie	15	30	45	15
Doprava, skladovanie a spoje	52	12	64	29
Peňažníctvo a poisťovníctvo	2	0	2	2
Nehnuteľností, prenájom a obchodné služby, výskum a vývoj	7	5	12	8
Verejná správa a obrana, povinné sociálne zabezpečenie	75	81	156	26
Školstvo	15	75	90	25
Zdravotníctvo a sociálna starostlivosť	16	88	104	41
Ostatné verejné, sociálne a osobné služby	6	8	14	8
Súkromné domácnosti s domácim personálom	-	-	-	-
Exteritoriálne organizácie a združenia	-	-	-	-
EA bez udania odvetví	186	172	358	64
Spolu	1 016	892	1 908	612

Prameň: ŠÚ SR SODB 2001

Školské vzdelanie je výrazom kultúrnej vyspelosti každej spoločnosti. Je jedným z činiteľov ovplyvňujúcich životnú úroveň a podmieňujúcich úspešný rozvoj národného hospodárstva vo všetkých jeho oblastiach.

Z hľadiska vzdelanosti obyvateľstva obec (ako aj celý obvod/okres Dunajská Streda) vykazuje veľmi nízku vzdelanostnú úroveň. Nízka vzdelanostná úroveň obyvateľstva je dôsledkom viacerých faktorov: malá mobilita obyvateľstva obce vplyvom jazykovej bariéry (tak v súčasnosti, ako aj v minulosti – jazyková uzavretosť komunity je typickou črtou záujmového územia), rurálny charakter územia (čo sa všeobecne vyznačuje podpriemernou vzdelanostnou štruktúrou, študovanie nie je rodinným príkladom), neúplný školský systém pre obyvateľov maďarskej národnosti, nepriaznivá veková štruktúra obyvateľstva obce (vysoký podiel osôb v poproduktívnom veku, ktorí majú väčšinou len základné vzdelanie).

V štruktúre školského vzdelania na úrovni obce a Slovenska sú extrémne veľké rozdiely. Index vzdelanosti obyvateľov obce Okoč nedosahuje ani polovicu celoštátneho priemeru.

Potreby našej ekonomiky a štruktúrne zmeny v technike, technológii a medzi odvetviami vyvolali analogické zmeny v sociálnej štruktúre ekonomicky aktívneho obyvateľstva.

V období 1997-2005 vzrástol podiel podnikateľov, avšak sa znížil podiel družstevných poľnohospodárov. Podnikateľská aktivita v obci (ako aj v jej mikropriestore) je na relatívne dobrej úrovni – 4,8% ekonomicky aktívneho obyv. vykonáva podnikateľskú

aktivitu bez zamestnanca a 4,8% ekonomicky aktívneho obyv. je podnikateľom so zamestnancami (celoslovenský priemer prvého ukazovateľa je 4,6%, celoslovenský priemer druhého ukazovateľa je 3,1%). Relatívne vysoký podiel podnikateľov na celkovom počte ekonomicky aktívneho obyvateľstva zdôvodňuje hlavne nedostatok pracovných možností v obci (i v jej mikropriestore) – veľa ľudí sa začalo podnikat' z núdze.

Tab. 25: Bývajúce obyvateľstvo podľa pohlavia a podľa najvyššieho skončeného stupňa školského vzdelania

Najvyšší skončený stupeň školského vzdelania	Muži	Ženy	Spolu
Základné	459	745	1 204
Učňovské (bez maturity)	642	361	1 003
Stredné odborné (bez maturity)	12	7	19
Úplné stredné učňovské (s maturitou)	57	33	90
Úplné stredné odborné (s maturitou)	153	214	367
Úplné stredné všeobecné	36	102	138
Vyššie	2	8	10
Vysokoškolské bakalárske	2	10	12
Vysokoškolské magisterské, inžinierske, doktorské	34	37	71
Vysokoškolské doktorandské	-	-	-
Vysokoškolské spolu	36	47	83
Vysokoškolské podľa zamerania			
- univerzitné	10	33	43
- technické	6	4	10
- ekonomické	1	2	3
- poľnohospodárske	10	2	12
- ostatné	9	6	15
Ostatní bez udania školského vzdelania	59	36	95
Ostatní bez školského vzdelania	5	2	7
Deti do 16 rokov	398	390	788
Úhrn	1 859	1 945	3 804

Prameň: ŠÚ SR SODB 2001

Tab. 26: Bývajúce obyvateľstvo ekonomicky aktívne podľa spoločenskej skupiny a podľa pohlavia

Obec	Zamestnanec pracujúci za mzdu, plat, iný druh odmeny				Členovia produkčných družstiev	Podnikatelia		Ostatní a nezistení	Ekonomicky aktívni	
	v štátnom podniku	v súkromnom podniku	v poľnoh. družstve alebo inej družs. organizácii	u iného zamestnávateľa		bez zamestnancov	so zamestnancami		spolu	z toho robotníci
Muži	274	294	207	10	4	75	54	97	1 016	706
Ženy	362	251	70	11	9	17	38	132	892	485
Spolu	636	545	277	21	13	92	92	229	1 908	1 191
v %	33,3	28,6	14,5	1,1	0,7	4,8	4,8	12	100	62,4

Prameň: ŠÚ SR SODB 2001

Podiel robotníkov na celkovom počte ekonomicky aktívneho obyvateľstva je 62,4%, kým celoslovenský priemer je 45,4%.

A5.3.1. Nezamestnanosť

Najvýznamnejším ukazovateľom situácie na trhu práce je miera nezamestnanosti, ktorá je jedným zo základných kritérií pre klasifikovanie problémových regiónov. Sprievodným javom vysokej miery nezamestnanosti je sociálna a ekonomická ohrozenosť.

Ekonomická recesia, likvidácia veľkých zamestnávateľov a nízka reštrukturalizácia ekonomickej základne vyvolali aj v záujmovom regióne silný tlak na trh práce – avšak od roku 2003 miera nezamestnanosti v širšom okolí obce, v obvode/okrese Dunajská Streda je

pod úrovňou celoštátneho priemeru. K 30.6.2006 v obci bolo 157 nezamestnaných, z toho 83 žien. Miera nezamestnanosti bola 8,2%.

Najväčším problémom súčasného trhu práce je vysoká miera dlhodobu nezamestnaných osôb (42,6% evidovaných nezamestnaných v obci hľadá prácu už viac ako 1 rok), ako aj nezamestnanosť ľudí vo veku nad 40 rokov (tvoria 54,8% evid. nezamestnaných).

Vzdelanostná štruktúra nezamestnaných odhaľuje, že najzraniteľnejšie sú skupiny s najnižšou kvalifikáciou a vzdelaním. Nízky stupeň vzdelania predstavuje hlavnú prekážku pri uplatnení sa na trhu práce. Vysoká nezamestnanosť osôb s nízkym vzdelaním svedčí o štrukturálnych zmenách v dopyte po práci a jeho orientácii na kvalifikovanú a kvalifikačne flexibilnú pracovnú silu.

Tab. 27: Štruktúra evidovaných nezamestnaných podľa doby evidencie k 30.6.2006

UoZ spolu	do 3 mesiacov	4-6 mesiacov	7-9 mesiacov	10 -12 mesiacov	13-24 mesiacov	nad 24 mesiacov
157	40	28	10	12	20	47

Prameň: UPSVAR, 2006

Tab. 28: UoZ podľa klasifikácie zamestnaní k 30.6.2006

UoZ spolu	Zákonodarcovia, vedúci a riad. prac.	Vedeckí a odborní duševní zamest	Technickí, zdrav., pedag. zam. v príbuzných odb.	Administratívni zamestnanci (úradníci)	Prevádzkoví zam. v službách a v obchode	Kvalifikovaní robotníci v poľn., lesn. a príb. odb.	Remeselníci a kvalif. výrobcovia, sprac. opravári	Obsluha strojov a zariadení	Pomocní a nekval. pracovníci	Príslušníci armády	Osoby bez kvalifikácie
157	0	1	3	3	9	3	13	6	76	0	43

Prameň: UPSVAR, 2006

Tab. 29: Štruktúra evidovaných nezamestnaných podľa najvyššieho ukončeného stupňa vzdelania k 30.6.2006

UoZ Spolu	bez vzdelania	základné	vyučení	SOU bez maturity	SOU s maturitou	Gymnázium	SOS s maturitou	vyššie vzdel.	VŠ	vedecká výchova
157	2	65	53	0	5	4	24	0	4	0

Prameň: UPSVAR, 2006

Tab. 30: Veková štruktúra evidovaných nezamestnaných k 30.6.2006

UoZ spolu	Do r19	r20_24	r25_29	r30_34	r35_39	r40_44	r45_49	r50_54	r55_59	r60_
157	5	19	12	19	16	18	18	35	13	2

Prameň: UPSVAR, 2006

A5.3.2. Mzdy

Jedným z najdôležitejších ukazovateľov vyspelosti regiónov je cena práce. Je zrejmé, že problémy, ktoré sa kumulovali v súvislosti s málo efektívnou ekonomikou v predchádzajúcom období, ako aj mnohé lapsusy po roku 1989 spôsobili, že veľká časť obyvateľov Slovenska nie je schopná naplňať v plnej miere svoje potreby.

Okres Dunajská Streda na základe výšky priemerných miezd patrí medzi podpriemerné regióny Slovenska, príjmy tunajších obyvateľov sú mierne pod krajským a celoslovenským priemerom: v roku 2004 priemerná mzda v okrese Dunajská Streda bola 13199 Sk, kým priemerná mzda na Slovensku bola o takmer 30% vyššia. Takáto nízka úroveň nominálnej mzdy v záujmovom regióne je odrazom faktorov, ako nemoderná štruktúra hospodárstva (v regióne dominuje poľnohospodárstvo), nízka kvalifikačná štruktúra obyvateľov regiónu a nedostatok pracovných možností. Avšak v budúcich 2-3 rokoch sa očakáva oživovanie rastu nominálnych miezd – v prvom polroku 2005 rast miezd v okrese Dunajská Streda bol na úrovni 4,5% (čo znamenalo medziročné vylepšenie hrubých miezd o takmer 976 Sk).

Tab. 31: Nárast priemernej hrubej mzdy v rôznych regiónoch Slovenska v prvom polroku 2005*

Územie	Plat (v Sk)	Reálny rast % **	Polepšili si (v Sk) **
Okres Dunajská Streda	14 171	+4,5%	+976
Trnavský kraj	16 589	+6,9%	+1 481
Slovensko	18 038	+5,7%	+1 428

* ide o podniky s 20 a viac zamestnancami

** reálny nárast je údaj očistený o infláciu oproti prvému polroku 2004

Prameň: ŠÚ SR, 2005

Tab. 32: Štruktúra priemernej nominálnej mesačnej mzdy v Sk podľa hospodárskych aktivít v okrese Dunajská Streda*, 1. polrok 2004

Odvetvia ekonomickej činnosti	Priemerná nominálna mesačná mzda v Sk	
	1. polrok 2004	index 1.-2. Q. 2004 / 1.-2. Q. 2003
Spolu odvetvia ekonomickej činnosti	13199	113,4
Poľnohospodárstvo, poľovníctvo, lesníctvo, rybolov, chov rýb	11929	108,6
Priemysel spolu	13663	118,0
Stavebníctvo	20051	170,8
Veľkoobchod a maloobchod, oprava motorových vozidiel, motocyklov, spotrebného tovaru	14465	108,9
Hotely a reštaurácie	-	-
Doprava, skladovanie, pošty a telekomunikácie	15993	94,0
Finančné sprostredkovanie	-	-
Nehnuteľnosti, prenájom a obchodné činnosti	11831	126,5
Verejná správa a obrana, povinné sociálne zabezp.	16732	112,5
Školstvo	12061	109,0
Zdravotníctvo a sociálna pomoc	11576	104,8
Ostatné spoločenské, sociálne a osobné služby	10540	110,6

Poznámka: To sú údaje za podnikateľské subjekty s 20 a viac zamestnancami (za organizácie pošty a telekomunikácií, peňažníctva a poisťovníctva, nebankové finančné inštitúcie a všetky nepodnikateľské organizácie bez ohľadu na počet zamestnancov) a podniky s počtom zamestnancov nižším ako 20 dosahujúce ročnú produkciu 100 mil. Sk a viac.

Prameň: ŠÚ SR 2005

A5.3.3. Ľudia ohrození rizikom sociálneho vylúčenia

Najpočetnejšou skupinou ľudí ohrozených rizikom sociálneho vylúčenia sú nezamestnaní. V najbližších rokoch bude potrebné sústrediť pozornosť aj na pracovnú silu vo vekových skupinách nad 40 rokov, ktorí sú ohrození rizikom sociálneho vylúčenia, lebo väčšinou majú nízku adaptabilitu na meniace sa požiadavky pracovného trhu a majú zväčša nevyhovujúcu kvalifikáciu, čoho dôsledok je ich nízka atraktivita pre zamestnávateľa (majú malú šancu uplatniť sa na trhu práce).

Ďalšou skupinou ľudí ohrozených rizikom sociálneho vylúčenia sú starší obyvatelia, ktorí sú poberateľmi starobných dôchodkov (výraznejšie vyššie vekové kategórie) a zdravotne, zmyslovo a duševne postihnutí občania. Takíto občania sú v prevažnej miere poberateľmi invalidných dôchodkov.

Ďalšou významnou skupinou ľudí, ktorých možno zaradiť medzi ohrozených rizikom sociálneho vylúčenia, sú deti odkázané na pomoc cudzích a prípadne iné sociálne ohrozené skupiny obyvateľov.

V budúcom období možno predpokladať zvýšený záujem občanov o sociálne služby, keďže dochádza k starnutiu populácie, čo predstavuje celoeurópsky trend.

A6. Domový a bytový fond, domácnosti ako spoločenské jednotky

Úroveň bývania je jednou zo základných charakteristík životnej úrovne obyvateľstva. Jej vývoj úzko súvisí s rastom počtu obyvateľstva, jeho štruktúrou a rozmiestnením. Ovplyvňuje úroveň reprodukcie pracovných síl, pôsobí na celkový životný štýl obyvateľstva.

Jedným zo základných predpokladov na riešenie celkovej nepriaznivej situácie v regióne, ako sú nízka ekonomická aktivita obyvateľov a nepriaznivý demografický vývoj s priamym dopadom na jeho vekovú štruktúru, je vytváranie podmienok na bývanie.

V čase SODB 2001 v obci bolo 1065 trvalo obývaných bytov. Na domovom fonde obce 97,2%-ný podiel mali rodinné domy. Počet neobývaných bytov bol veľmi vysoký, 144 rodinných domov bolo voľných, z ktorých 2 rodinné domy boli určené na rekreáciu. Veľká časť neobývaných bytov je určitou rezervou pre skvalitňovanie domového fondu, nakoľko po ich rekonštrukcii sa spravidla zvýši ich vybavenosť.

Od mája 2001 došlo k veľkým zmenám v počte a štruktúre domového fondu: v období 2001-2005 bolo vybudovaných až 12 rodinných domov a 26 bytov v bytových domoch. Táto skutočnosť svedčí o dynamickom raste výstavby bytov v obci za ostatné roky.

V strednodobom horizonte je plánovaná výmera nových stavebných pozemkov, ako aj výstavba ďalších bytových domov.

Tab. 33: Vývoj počtu postavených rod. domov a bytových domov v období 2000-2005

Rok	2000	2001	2002	2003	2004	2005
Počet postavených rod. domov	3	1	5	1	3	2
Počet post. byt. domov/bytov	0	1/1	1/1	2/24	0	0

Prameň: Obecný úrad

Tab. 34: Trvale obývané byty podľa druhu budovy, podľa obdobia výstavby

Obdobie výstavby	Okoč			
	Rodinné domy	Bytové domy	Ostatné budovy	Domový fond spolu
- 1899 a nezistené	14	0	0	14
1900 - 1919	21	0	0	21
1920 - 1945	81	0	1	82
1946 - 1970	469	23	1	493
1971 - 1980	210	4	0	214
1981 - 1990	164	0	1	165
1991 - 2001	76	0	0	76
spolu	1 035	27	3	1 065
%	97,2	2,5	0,3	100
Úhrn - z toho 1996 - 2001	27	0	0	27

Prameň: ŠÚ SR SODB 2001

Tab. 35: Charakteristika bytového fondu podľa kategórie bytov (%)

Územie	Kategórie bytov			
	I. kategória	II. kategória	III. kategória	IV. kategória
Okoč	63,9	19,0	7,0	10,0
Slovensko	77,8	11,8	2,9	7,5

Prameň: ŠÚ SR SODB 2001

Trvalo obývané domy vykazujú priaznivú vekovú štruktúru, priemerný vek domového fondu je 35 rokov (celoslovenský priemer je 38 rokov). Od veku bytov čiastočne závisia aj všetky ostatné charakteristiky, počínajúc veľkosťou, až po ich technické vybavenie.

Bývanie a jeho úroveň patria k dôležitým aspektom celkových životných podmienok obyvateľstva. Byt neplní iba materiálnu funkciu prirodzených potrieb rodiny ako základnej jednotky spoločnosti, ale zároveň je výraznou zložkou kultúrneho štandardu obyvateľstva a v nemalej miere aktívne pôsobí na regeneráciu ľudí.

Na celkovú úroveň bývania pôsobí predovšetkým počet obyvateľov bývajúcich v bytoch a domácnostiach, čo je však popri celkovom počte bytov a ich vybavení podmienené demografickou skladbou obyvateľstva a domácností. Vo všetkých základných ukazovateľoch úrovne bývania došlo za obdobie 1991-2001 k pozitívnemu vývoju. Priemerná veľkosť obytnej plochy v m² na 1 osobu je nad celoštátnym priemerom, v obci Okoč na jednu osobu pripadne obytná plocha 18,2 m² (celoštátny priemer je 17 m²). Priemerný počet obytných miestností na 1 byt je 3,49 (celoštátny priemer je 3,21). Priemerný počet osôb na 1 obytnú miestnosť je 1,01 (celoštátny priemer je 0,99).

Ďalším dôležitým ukazovateľom bývania rodín je spoločné bývanie domácností. Napriek tomu, že v mnohých prípadoch ide o vzájomne želané spolužitie (tzv. viacgeneračné rodiny), spoločné bývanie je väčšinou dôsledkom nevyriešeného bytového problému. Dotýka sa to predovšetkým mladých rodín. Úroveň bývania a jej vzťah k úrovni vybavenia bytu a jeho zariadenia do bytovej kategórie nie je taký jednoznačný ako v predchádzajúcich prípadoch. Bytový fond obce má priemerný štandard vybavenosti v porovnaní s celoštátnymi údajmi: v obci 63,9% bytového fondu patrí do 1. kategórie (do najvyššej kategórie), 19,0% bytov do 2. kategórie, 7,0% bytov do 3. kategórie, kým 10,0% bytov do 4. kategórie (na úrovni Slovenska diferenciácia predchádzajúcich ukazovateľov je nasledovná: 77,8%, 11,8%, 2,9% a 7,5%).

Spoločne hospodáriace domácnosti tvoria osoby spoločne býajúce a spoločne hospodáriace. Na rozdiel od cenзовých domácností, u ktorých hlavným a rozhodujúcim kritériom je rodinný zväzok, základom hospodáriacich domácností je prehlásenie ich členov, že hospodária spoločne.

Pri sčítaní ľudu v roku 2001 v obci bolo 291 cenзовých domácností, 244 bytových domácností a 272 spoločne hospodáriacich domácností. Ich vzájomný pomer bol 1,43 : 1 : 1,25. Táto vyváženosť svedčí o vysokej kultúre bývania a o vysokom ekonomickom stupni samostatnosti domácností. Malý rozdiel medzi tromi uvedenými kategóriami domácností naznačuje, že v prevažnej väčšine v jednom byte bývala jedna cenзовая domácnosť. Vývoj počtu cenзовých domácností ovplyvnil predovšetkým zvyšovanie životnej úrovne obyvateľstva, ale aj rast počtu ovdovených, ako aj rozvodov.

Na celkovom počte cenзовých domácností podiel úplných domácností, v ktorých bývajú spolu obidvaja rodičia buď sami alebo so svojimi deťmi, bol prevládajúcim typom domácností. Ich podiel bol 56,4%. Neúplné domácnosti tvorili 11,8% všetkých cenзовých domácností, kým podiel jednotlivcov v rámci všetkých cenзовých domácností bol 31,2% (celoštátny podiel týchto domácností bol 30,0%). V poslednom desaťročí došlo k nárastu počtu neúplných rodín, najmä v dôsledku stúpajúcej rozvodovosti, čo je nepriaznivým javom z hľadiska ďalšej reprodukcie populácie. Veľkostná skladba cenзовých domácností ukazuje, že najrozšírenejším typom domácností bola 1 členná domácnosť. Úplné domácnosti so závislými deťmi mali 31,2%-ný podiel na celkovom počte cenзовých domácností.

Tab. 36: Cenзовé domácnosti rodinné podľa počtu závislých detí

Počet závislých detí	Úplné rodiny		Neúplné rodiny
	ženy ekonomicky aktívne	ženy ostatné	
1	178	29	70
2	198	12	21
3	40	3	7
4+	10	2	2
Spolu	426	46	100

Prameň: ŠÚ SR SODB 2001

Tab. 37: Základné charakteristiky domového a bytového fondu

Počet	Rodinné domy	Bytové domy	Ostatné budovy	Domový fond spolu
Domov spolu	1 178	6	4	1 188
Trvale obývaných domov	1 036	6	3	1 045
v %	99,1	0,6	0,3	100
v tom vlastníctvo:				
štátu	-	-	-	-
bytového družstva	-	-	-	-
obce	-	-	-	-
fyzickej osoby	1 030	4	0	1 034
právnickej osoby	0	0	1	1
ostatných	6	2	2	10
s 1-2 nadzemnými podlažiami a nezistené	1 036	6	3	1 045
s 3-4 nadzemnými podlažiami	-	-	-	-
s 5+ nadzemnými podlažiami	-	-	-	-
Ubytovacích zariadení bez bytu	0	0	1	1
Neobývaných domov	142	0	0	142
z toho: určených na rekreáciu	2	0	0	2
Priemerný vek domu	35	34	45	35
Bytov spolu	1 179	28	3	1 210
v tom: trvale obývané	1 035	27	3	1 065
v %	97,2	2,5	0,3	100
z toho družstevné	-	-	-	-
byty vo vlastníctve občana v bytovom dome	0	27	0	27
neobývané	144	1	0	145
neobývané z dôvodu zmeny užívateľa	5	0	0	5
neobývané, určené na rekreáciu	2	0	0	2
neobývané, uvoľnené na prestavbu	5	0	0	5
neobývané, nespôsobilé na bývanie	6	0	0	6
neobývané po kolaudácii	-	-	-	-
neobývané v pozostalostnom alebo súdnom konaní	3	0	0	3
neobývané z iných dôvodov	120	0	0	120
nezistené	3	1	0	4
Trvale obývané byty:				
Materiál nosných múrov: kameň, tehly	850	27	2	879
drevo	6	0	0	6
nepálené tehly	166	0	0	166
ostatné a nezistené	13	0	1	14
Veľkosť bytu: 1 obytná miestnosť	21	0	0	21
2 izby	172	7	0	179
3 izby	358	20	1	379
4 izby	312	0	1	313
5+ izieb	172	0	1	173
Bývajúcich osôb	3 653	85	6	3 744
Počet CD	1 435	31	3	1 469
Počet HD	1 248	30	2	1 280
Obytné miestnosti	3 633	74	12	3 719
Počet osôb na 1: byt	3,53	3,15	2	3,52
obytné miestnosti	1,01	1,15	0,5	1,01
CD	2,55	2,74	2	2,55
HD	2,93	2,83	3	2,93
Obytná plocha bytu v m ²	66 860	1 066	311	68 237
Celková plocha bytu v m ²	111 007	1 708	500	113 215
Priemerný počet:				
- m ² obytnej plochy na 1 byt	64,6	39,5	103,7	64,1
- m ² celkovej plochy na 1 byt	107,3	63,3	166,7	106,3
- m ² obytnej plochy na 1 osobu	18,3	12,5	51,8	18,2
- obytných miestností na 1 byt	3,51	2,74	4	3,49

Prameň: ŠÚ SR SODB 2001

Tab. 38: Vybrané charakteristiky domácností podľa typu a počtu členov

Domácnosti	Domácnosti s počtom členov						Domácnosti spolu
	1	2	3	4	5	6+	
Bytové:							
s 1 CD	178	163	120	198	58	9	726
s 2+ CD	0	23	32	71	89	122	337
spolu	178	186	152	269	147	131	1 063
Hospodáriace:							
s 1 CD	355	245	210	264	69	15	1 158
s 2+ CD	0	10	18	43	46	51	168
spolu	355	255	228	307	115	66	1 326
Cenzové:							
úplné:							
bez závislých detí	0	222	106	45	10	0	383
so závislými deťmi	0	0	134	254	66	18	472
spolu	0	222	240	299	76	18	855
neúplné:							
bez závislých detí	0	56	17	6	0	0	79
so závislými deťmi	0	59	28	10	0	3	100
spolu	0	115	45	16	0	3	179
viacčlenné nerodinné	0	5	2	2	0	0	9
jednotlivci:							
vo vlastnom byte	274	0	0	0	0	0	274
v inom byte	198	0	0	0	0	0	198
podnájomníci	-	-	-	-	-	-	-
spolu	472	0	0	0	0	0	472
úhm	472	342	287	317	76	21	1 515

Prameň: ŠÚ SR SODB 2001

V obci 64,5% trvale obývaných bytov má ústredné kúrenie lokálne, z ostatných spôsobov druhý najrozšírenejší je kúrenie pomocou kachlí. Z hľadiska ochrany životného prostredia má veľký význam použité palivo. V záujmovom území plynofikácia je na dobrej úrovni: v čase SODB 2001 75,1% trvale obývaných bytov používalo plyn na vykurovanie.

Tab. 39: Vybavenie trvale obývaných bytov I.

Vybavenie	Počet	
	bytov	osôb v bytoch
Bytov spolu	1 065	3 744
z toho:		
s plynom zo siete	818	2 849
s vodovodom		
v byte	999	3 565
mimo bytu	10	39
bez vodovodu	48	115
nezistené	8	25
s kanalizáciou		
prípojka na kanalizačnú sieť	1	2
septik (žumpa)	978	3 486
so splachovacím záchodom	865	3 154
s kúpeľňou alebo sprchovacím kútom	969	3 464

Prameň: ŠÚ SR SODB 2001

Celkový charakter životnej úrovne obyvateľstva sa prejavuje rastom hmotnej spotreby obyvateľstva a jej kvality. Konkrétnym prejavom toho je vysoká vybavenosť domácností predmetmi dlhodobej spotreby.

V riešenom území až 921 bytov malo farebný televízor k SODB 2001, čo znamenal 86,4%-ný podiel na celkovom bytovom fonde (celoštátny priemer bol 86,6%). Vybavenosť

bytov s pevnou telefónnou linkou od T-Com a.s. bola 58,2%-ná (celoslovenský priemer bol 70%). Úroveň vybavenia domácností osobným automobilom bola 40,3% (celoštátny priemer bol 39,1%). Pri vlastníctve osobného počítača obec bola pod celoslovenským priemerom – 7,2% obyvateľov obce malo možnosť používať ho doma (celoslovenský priemer bol 12,5%). Počet domácností napojených na internet bol rovnako pod celoštátnym priemerom. V čase SODB 2001 len v 16 bytoch (čo predstavoval 1,5% všetkých bytov v obci) bol osobný počítač s internetom (celoštátny priemer bol 3,3%). V strednodobom horizonte bude potrebné zvýšiť dostupnosť internetu občanov obce.

Tab. 40: Spôsob vykurovania trvale obývaných bytov

Spôsob vykurovania	Počet	
	bytov	osôb v bytoch
Ústredné kúrenie diaľkové	-	-
Ústredné kúrenie lokálne	687	2 607
na pevné palivo	74	317
na plyn	588	2 192
elektrické	22	81
Etážové kúrenie		
na pevné palivo	7	20
na plyn	30	97
ostatné	1	3
Kachle		
na pevné palivo	85	316
elektrické	10	31
plynové	182	500
ostatné	-	-
Iné	63	170
Spolu	1 065	3 744

Prameň: ŠÚ SR SODB 2001

Tab. 41: Vybavenie trvale obývaných bytov II.

Vybavenie domácnosti	Počet	
	bytov	osôb v bytoch
Samostatná chladnička	846	2 986
Chladnička s mrazničkou	385	1 470
Samostatná mraznička	625	2 314
Automatická práčka	523	2 090
Farebný televízor	921	3 405
Telefón v byte	620	2 264
Mobilný telefón	234	984
Rekreačná chata, domček, chalupa	3	12
Osobný automobil	429	1 723
Osobný počítač	67	274
Osobný počítač s internetom	16	59

Prameň: ŠÚ SR SODB 2001

A7. Infraštruktúra

Rozvoj infraštruktúry je jedným zo základných predpokladov rozvoja každého regiónu i obce a výrazne ovplyvňuje hospodársky potenciál, spôsob života a životnú úroveň obyvateľstva.

Dopravná infraštruktúra

Kvalitná dopravná infraštruktúra a dobrá dopravná dostupnosť sú základné predpoklady rozvoja obce, ktoré významne ovplyvňujú jej hospodársky potenciál, spôsob života i životnú úroveň jej obyvateľov. Veľký význam dopravy je daný jej podstatným vplyvom na efektivitu dovozu vstupov do územia a vývozu výstupov výroby z daného územia.

Záujmové územie sa nachádza v blízkosti križovatiek viacerých ciest európskeho významu, čo v budúcnosti môže znamenať silný rozvojový impulz pre daný región.

V blízkosti obce Okoč prebiehajú 2 európske multimodálne koridory:

- koridor č. IV (Berlín / Norimberg-Praha-Kúty-Bratislava-Nové Zámky / Komárno-Štúrovo-MR lokalizovaný pre trate železničnej a kombinovanej dopravy),
- koridor č. VII (vodná cesta Dunaj – najbližší prístav sa nachádza v Gabčíkove vo vzdialenosti 28 km).

Obec má relatívne dobrú dopravnú polohu aj vo vzťahu k diaľničnému systému Európy: 35 km južne od obce, na území Maďarskej republiky prechádza diaľnica E75.

Tieto dopravné koridory patria medzi najvýznamnejšie komunikačné osi v Európe. V budúcnosti teda nevyhnutnou úlohou bude využiť prítomnosť hore uvedených európskych komunikačných systémov (bude potrebné zlepšiť infraštruktúrne prepojenia na hore uvedené európske multimodálne koridory).

Cestná infraštruktúra

Najvýznamnejším cestným ťahom prechádzajúcim cez riešené územie je cesta II/561 (Veľký Meder-Okoč-Topoľníky-Galanta), ktorá je významnou medziregionálnou komunikáciou.

V blízkosti obce sa nachádza ďalšia významná dopravná os:

- cesta I/63 – Štúrovo-Komárno-Dunajská Streda-Bratislava – cestný ťah nadregionálneho významu (cesta I/63 na úseku Bratislava-Dunajská Streda-Veľký Meder má medzinárodne označenie E 575 – pri Veľkom Mederi cesta E 575 odbočí na juh smerom k cestnému hraničnému priechodu Medved'ov/Vámošszabadi [Maďarsko]).

Miestne komunikácie majú bezprašnú povrchovú úpravu (všetky miestne komunikácie majú spevnený povrch) a rôzne šírkové a smerové usporiadanie. Pre bezpečnosť cestnej premávky je potrebné ďalej rozvíjať miestny systém chodníkov, ako aj skvalitniť miestne komunikácie.

V strednodobom horizonte je potrebná rozsiahla rekonštrukcia miestnych komunikácií a chodníkov vzhľadom na bezpečnosť a plynulosť dopravy.

V perspektíve dopravnú polohu záujmového územia kladne ovplyvní aj výstavba plánovanej rýchlostnej komunikácie R7 (Bratislava – Dunajská Streda – Nové Zámky – Lučenec).

Železničná doprava

Obec Okoč je priamo napojená na európsky železničný systém cez železničnú trať č. 131 (Bratislava-Dunajská Streda-Komárno, jednokolajná trať, neelektrifikovaná). V budúcnosti sa plánuje modernizácia trate č. 131 na traťovú rýchlosť 120 km/h, vrátane elektrifikácie a technickej modernizácie.

Hromadná doprava

Integrovaný regionálny systém hromadnej dopravy zabezpečuje organizáciu a prepojenie hlavných zložiek hromadnej cestnej dopravy v hlavných smeroch pohybu cestujúcich, ktorými pre riešené územie sú:

- cesty do obvodného/okresného centra Dunajská Streda (20 km),
- cesty do regionálneho uzla Veľký Meder (5 km),
- cesty do hlavného mesta Bratislava (65 km).

Hromadnú prepravu osôb do zamestnania, škôl, úradov a za nákupmi zabezpečujú autobusová preprava (prostredníctvom prímestských liniek, ktoré zabezpečuje SAD Dunajská Streda a.s.) a železničná doprava.

Ostatné druhy dopravy

Konfigurácia terénu, rozmiestnenie funkcií bývania, vybavenosti, práce, rekreácie a relatívne málo frekventovaný charakter dopravy v sídle dávajú predpoklady k významnejšiemu postaveniu bicyklovej dopravy ako jedného zo základných vnútro sídelných dopravných systémov a ekologicky najefektívnejšieho druhu dopravy. Smerovanie lokálnych cyklistických trás je orientované na:

- vzťahy na centrálnu časť obce,
- vzťahy k rozptýleným usadlostiam - majerom.

Letisko s verejnou prepravou osôb a nákladov sa nachádza v 65 km vzdialenosti v Bratislave.

Zásobovanie pitnou a úžitkovou vodou

Obec Okoč je napojená na skupinový vodovod Gabčíkovo-Nové Zámky a má vybudovaný verejný vodovod. Stav vodovodnej siete umožňuje väčšine obyvateľov obce, ako aj organizáciám a podnikateľom napojiť sa na kvalitnú pitnú vodu z verejného vodovodu. Do nových rozvojových lokalít je potrebné postupne vybudovať rozvodnú sieť pitnej vody.

Kanalizácia a čistenie odpadovej vody

Verejná kanalizačná sieť v obci Okoč nie je vybudovaná, avšak v obci sa nachádza novovybudovaná čistička odpadových vôd (ČOV) s kapacitou pre 4000 EO. Odpadové vody sú odvádzané do žump a septikov, čo sa potom vyváža na miestnu ČOV.

Požiadavka na vybudovanie kanalizačnej siete je výrazná. Vzhľadom na rovinaté územie kanalizácia bude kombinovaná, gravitačno-výtlačná s budovaním prečerpávacích staníc. Jestvujúca ČOV pre súčasný stav počtu obyvateľov bude postačujúca, avšak výhľadovo bude potrebné uvažovať s jej rozšírením na 5360 EO. Dažďové vody

z komunikácií, z nehnuteľností a zo spevnených plôch sú odvádzané jestvujúcimi prícestnými odvodňovacími rigolmi.

Zásobovanie elektrickou energiou, verejné osvetlenie

Obec Okoč je zásobovaná elektrickou energiou na dobrej úrovni, výkon transformátorov vyhovuje súčasným požiadavkám obce. Verejné osvetlenie je riešené inštalovaním výbojkových svietidiel na jestvujúcich elektrických betónových stĺpoch, staré svietidlá sú priebežne vymieňané za nové, úspornejšie.

Zásobovanie plynom

Kompaktne zastavaná časť obce Okoč bola celoplošne splynofikovaná v roku 1993. Zemný plyn je v prevažnej miere využívaný na vykurovanie, prípravu teplej vody a varenie. V prípade výstavby nových rodinných domov, objektov občianskej vybavenosti je možnosť predĺženia plynových rozvodov k týmto objektom.

Telekomunikácie

Rozvoj telekomunikácií za posledné desaťročie zaznamenal výrazný kvantitatívny i kvalitatívny rast, predstihujúci mnohonásobne rozvoj ostatných odvetví technickej infraštruktúry. Je to jednak prestavbou a rekonštrukciou pevnej telefónnej siete a ústrední, ale hlavne rozvojom mobilných telefónnych systémov a ich plošného uplatnenia a rozvojom internetovej siete.

Riešeným územím prechádzajú diaľkové telefónne káble. Obec má dobré GSM pokrytie od všetkých troch mobilných operátorov: Orange a.s., T-Mobile a.s. a Telefonica O2 a.s..

V obci Okoč je dostupný širokopásmový internet.

A8. Hospodársko-ekonomický potenciál obce

Ekonomický potenciál obce je nižší ako priemer Slovenska (čo naznačovali aj ukazovatele, ako priemerná mesačná nominálna mzda a vzdelanostná štruktúra pracovnej sily v predchádzajúcich kapitolách), avšak vplyvom rozvoja cestovného ruchu sa môže stať veľmi prosperujúcim vidieckym sídlom.

Širší priestor obce – obvod/okres Dunajská Streda – patrí do kategórie priemyselnopoľnohospodárskych regiónov SR. Z pohľadu makroekonomickej štruktúry rozhodujúce postavenie majú poľnohospodárstvo, potravinársky a elektrotechnický priemysel - odvetvia nenáročné na kvalifikačnú úroveň pracovnej sily.

A8.1. Poľnohospodárstvo

Poľnohospodárstvo je najrozšírenejšou aktivitou v záujmovom území. Celková výmera poľnohospodárskeho pôdneho fondu v obci je 5423,6 ha, čo predstavuje 85,5% z jej celkovej výmery. O intenzívnej poľnohospodárskej výrobe svedčí aj vysoký podiel poľnohospodárskej pôdy využívannej ako orná pôda – 91,9%.

Tab. 42: Štruktúra poľnohospodárskeho pôdneho fondu v obci (v m²)

Obec	Celková výmera v m ²	Orná pôda	Chmeľnice	Vinice	Záhrady	Ovocné sady	Trvalé trávne porasty	Výmera v m ² pre poľnohospo- dársku pôdu
Okoč	63 426 773	49 867 968	0	558 677	1 126 974	813 878	1 868 214	54 235 711

Poznámka: stav k 1.1.2004
Prameň: VUGK, 2006

V transformačnom procese novozaložené subjekty uprednostnili v podmienkach vysokej rizikovosti poľnohospodárskej výroby najmä právne formy s nižšou mierou osobnej zodpovednosti za záväzky podniku, väčšina účastníkov poľnohospodárskej produkcie mikropriestoru obce je aktívna v právnej forme spol. s r.o. (napr. PIGSERVIS s.r.o., Agromal s.r.o., TAŠ s.r.o.,). Najväčším agropodnikom obce je transformované *Poľnohospodárske družstvo Okoč-Sokolec*, ktoré je zároveň aj najväčším zamestnávateľom v obci (zamestnáva takmer 170 osôb). V obci vysoký je aj počet samostatne hospodáriacich roľníkov.

Rastlinná produkcia je výrazne ovplyvňovaná produkčným potenciálom pôd. Záujmový región patrí do vysokoprodukčnej poľnohospodárskej oblasti Slovenska, dobré prírodné a klimatické podmienky územia vytvorili predpoklady pre pestovanie všetkých poľnohospodárskych plodín Slovenska.

Rastlinná výroba regiónu obce sa zameriava prevažne na výrobu obilnín (najviac sa pestujú pšenica ozimná a jarná, sladovnícky jačmeň, kukurica na siláž a krmivo), ktoré zaberajú plochu tradične viac ako 2/3 ornej pôdy. Ďalšími významnými komoditami sú olejniný (repka olejná, slnečnica), cukrová repa a ďateliny. K významným plodinám regiónu, pestovaným aj na ornej pôde aj v záhradách, patria zeleniny. Najviac sa pestujú uhorky, paprika, paradajky a kapusta. Pestovanie zelenín prebieha sčasti vo fóliovníkoch.

Živočíšna výroba je druhou základnou časťou poľnohospodárskej výroby, ktorej prvoradou úlohou je produkcia živočíšnych výrobkov pre spotrebu obyvateľstva, ako aj poskytovanie ďalších surovín pre priemyselnú výrobu. Nosným programom živočíšnej výroby záujmového územia bol v minulosti chov ošípaných, avšak v súčasnosti ich stav výrazne poklesol (prevažná väčšina stajní je prázdna). V obci (ako i v jej mikropriestore) tradične veľký význam má chov ošípaných a hydiny v prídumových hospodárstvach. Chov hydiny v prídumových hospodárstvach je orientovaný hlavne na sliepky a na produkciu vajec.

Všetky opatrenia v rastlinnej a živočíšnej výrobe sa musia smerovať k tomu, aby sa dosiahla primeraná rentabilita výroby, za dodržania pravidiel ochrany vôd, pôdy a ovzdušia. Z ekologického hľadiska je dôležité podstatné obmedzenie používania anorganických hnojív a chemických prípravkov na ochranu rastlín. V rastlinnej výrobe sa i do budúcnosti predpokladá zachovanie jej intenzity s podmienkou udržiavania ekologickej stability poľnohospodárskej krajiny.

V mikroregiónne obce veľkú tradíciu má včelárstvo, čoho hlavným produktom je med (v záujmovom území sa med produkuje z kvetu repky olejnej, agáta, slnečnice). Okrem toho sa produkuje vosk, medovina, propolis a materská kašička.

Obec (ako aj jej mikropriestor) poskytuje výborné možnosti pre poľovníkov prakticky na celom svojom území, kde vďaka ochrane a cieľavedomej starostlivosti žije široká škála poľovnej zveri (srnec, zajac, bažant).

Dávnej tradícii sa v okolí obce teší rybárstvo (nekonečne veľa možností rybolovu poskytuje rieka Malý Dunaj), ktoré tvorí doplnkovú časť odvetvia pôdohospodárstva. Podmienky ochrany, chovu a lovu rýb a ostatných vodných organizmov tak, aby priamo alebo prostredníctvom ekologických väzieb nedochádzalo k narušeniu vodných ekosystémov a k ohrozeniu genofondu rýb, upravuje zákon č. 130/2002 Z.z., v znení neskorších predpisov.

A8.2. Priemysel

Rozvoj priemyslu v mikropriestore obce (v obvode/okrese Dunajská Streda) je v podstate spojený s realizáciou programu industrializácie zo 60-tych rokov, ktorého cieľom bolo vybudovanie priemyselnej základne v dovtedy ekonomicky slabo rozvinutých a prevažne poľnohospodársky orientovaných oblastiach. Okrem spoločensko-politických faktorov sa v lokalizácii priemyslu v danom regióne uplatnili aj ďalšie faktory, a to hlavne dostatok pracovnej sily a čiastočne ekonomicko-geografická poloha.

Priemyselná výroba obce je veľmi slabá, druhý sektor zastupujú predovšetkým odvetvia nadväzujúce na poľnohospodársku prvovýrobu, resp. malé spoločnosti v právnej forme s.r.o., ako aj samostatne zárobkovo činné osoby so svojimi domácimi aktivitami, ako stolárstvo, zámočníctvo, výroba oceľových výrobkov, výroba drevárskych výrobkov atď..

Medzi základné ciele obce z hľadiska riešenia rozvoja priemyselnej výroby patrí vytvorenie podmienok pre rozvoj hospodárskych aktivít obce, pre tvorbu nových pracovných príležitostí a rozvoj zamestnanosti na území obce, predovšetkým pre miestne pracovné sily.

A8.3. Trhové služby, maloobchod

Škála poskytovaných trhových služieb v obci je veľmi úzka a aj tie sa vo väčšine prípadov rozvíjajú na základe živnostenských oprávnení a v prevažnej miere v priestoroch rodinných domov (prípadne vo vyčlenených priestoroch pre tento účel). V obci sa nachádzajú služby, ako: pohostinská činnosť, prenájom poľnohospodárskych strojov a zariadení, poskytovanie ubytovacích služieb, poskytovanie služieb poľnohospodárom poľnohospodárskou technikou, sprostredkovateľská činnosť v oblasti obchodu a služieb, obchodná činnosť s ovocím, zeleninou a kvetmi, cestná nákladná doprava atď..

K 1.6.2006 v obci sa nachádzali 4 hostince, 1 vináreň, 4 pressá a 1 reštaurácia. Záverečnú časť pohybu materiálnych produktov na ich ceste od výroby k spotrebe zabezpečuje maloobchod, ktorého cieľom je predaj vyrobených tovarov spotrebiteľom.

Tab. 43: Prehľad o počte ekonomických subjektov podľa druhu vlastníctva

Obec	Zatiaľ nezistené	Medzinár. s prevažujúcim verej. sektorom	Súkrom. tuzemské	Družstevné	Štátne	Vlastníctvo územ. samosprávy	Vlast. združení, polit. strán a cirkvi	Zahraničné	Medzinár. sprevaž. súkrom. sektorom	Zmiešané (kombinácia 1 až 8)	SPOLU
Okoč	0	0	259	1	2	2	13	0	3	0	280

Poznámka: stav k 1.1.2004
Prameň: ŠÚ SR, 2005

Tab. 44: Prehľad o počte podnikateľských subjektov podľa formy

Obec	Živnostník	Živnostník v OR	SHS roľník	FO- slob. povolani e	Živ. a SHR roľník	Živ. a slob. povolanie	Spol.s r.o.	Nadácia	Akc.spol.	Družstvo	Spoločenstvá vlastníkov	Rozpočt.org.	Združenie (zväz.spolok)	Cirkev.org.	Org.jednotka združenia	Obec,mesto	SPOLU
Okoč	150	3	77	2	13	1	14	1	1	1	1	3	4	3	5	1	280

Poznámka: stav k 1.1.2004
Prameň: ŠÚ SR, 2005

Tab. 45: Prehľad o počte podnikateľských subjektov podľa hlavnej činnosti

Obec	Pol'noh. poľov. a služby	Lesníctvo, ťaž. drev a a súvis. služby	Ťažba ostat. nerast.	Výr. potrav. a nápojov	Textil. výr.	Odev. výr.	Úpr. kože a výr. obuvi	Drevár. výr.	Výr. kov. konštr.	Výr. strojov	Stavebníctvo	Predaj a údrž. mot. voz. a predaj pohon. látok	Veľkoobchod	Maloobchod	Hotely a rešt.	Pozem. doprava	Peňažníctvo	Počítač. činn.	Iné obch. služby	Verej. správa	Školstvo	Zdravotníctvo	Činnosti člen. organiz.	Rekreac. kult. a šport. činn.	Ostat. služby	SPOLU
Okoč	80	1	1	5	1	2	1	1	3	1	54	5	21	42	8	16	2	1	6	1	5	4	11	1	7	280

Poznámka: stav k 1.1.2004
Prameň: ŠÚ SR, 2005

K 1.6.2006 sieť maloobchodných predajní tvorili 8 predajne potravín, 1 predajňa drogérie, 1 predajňa autosúčiastky, 1 predajňa gazdovských potrieb, 3 predajne textilu, 4 predajne kvetín atď..

Priemerný obrat maloobchodov na jedného obyvateľa je nižší než celoslovenský priemer, čo je dôvodom nízkych finančných príjmov tunajšieho obyvateľstva.

K 1.6.2006 v riešenom území sa nachádzali 2 zariadenia peňažných služieb:

- OTP Banka Slovensko a.s. – pobočka zriadená v roku 2004,
- Poštová banka a.s. na miestnom Poštovom úrade, ktorý sa nachádza v centre obce.

A8.4. Podnikateľská aktivita

K 1.1.2004 v obci bolo 280 aktívnych ekonomických subjektov. Z celkového počtu podnikateľských subjektov v obci vyše 90% tvorili fyzické osoby. Podnikateľská aktivita vyjadrená podielom fyzických a právnických osôb na celkovom počte obyvateľstva je relatívne dobrá. Rozhodujúca väčšina podnikateľov vyvíja svoju činnosť v službách. Z pohľadu zamestnanosti efektívna by bola podpora aktivít vykonávaných fyzickými osobami v rámci živnostenského podnikania.

A8.5. Cestovný ruch

Cestovný ruch je interdisciplinárne odvetvie hospodárstva, na jeho realizácii sa podieľa mnoho ďalších oblastí, ako sú poľnohospodárstvo, priemysel, stavebníctvo, služby a pod. Predstavuje komplex vzťahov a javov, ktoré výrazne prispievajú k tvorbe pracovných miest, navyše investičné náklady na pracovné miesta sú nižšie než v priemysle.

Národný program rozvoja cestovného ruchu SR na základe zhodnotenia ponukovej stránky územia a jeho vybavenosti a posúdenia dlhodobých vývojových tendencií dopytu v cestovnom ruchu navrhuje rozvíjať nasledovné nosné formy cestovného ruchu: **a)** Letná rekreácia, pri vodných plochách založená na kúpaní a vodných športoch, hobby turizmus, cykloturizmus, rôzne alternatívne tzv. soft formy cestovného ruchu, poľovnícky cestovný ruch, rôzne športy. **b)** Mestský a kultúrny cestovný ruch. **c)** Zdravotný cestovný ruch v jeho klasickej liečebnej podobe, ktorý je potrebné zachovať a popritom rozvíjať zdravotný cestovný ruch (relax, fitnes, prevencia, skrášľovanie, kondícia), ktorý začína prudko rásť prakticky v celosvetovom rozsahu. **d)** Vidiecky cestovný ruch a agroturistika. **e)** Doplnkové formy cestovného ruchu.

Na základe hore uvedenej klasifikácie nosných foriem cestovného ruchu Slovenska obec Okoč má reálny potenciál predovšetkým pre rozvoj vidieckej turistiky vrátane agroturistiky.

V miestnej časti Okoč turisticky najhodnotnejšími lokalitami sú:

- reformovaný kostol – postavený v roku 1822, veža pristavaná a kostol prefasádovaný v roku 1901,
- rímskokatolícky kostol Sv. Vendelína – barokovo-klasicistický, postavený v rokoch 1789-1790,
- kaplnka sv. Vendelína – baroková trojboká murovaná kaplnka z 19. storočia s kamennou polychrómovanou ľudovou plastikou svätca,

- plastika Immaculaty – na štvorramennom pilieri kamenná polychrómovaná plastika Panny Márie stojacej na symbolickej zemeguli s hadom, v kovovej ohrádke, z roku 1893,
- plastika sv. Floriána – ľudová plastika na hranatom stĺpe s profilovanou rímou z roku 1880,
- dom č. 49 – nachádza sa v strede obce v blízkosti r.k. kostola,
- dom č. 323/53 – nachádza sa v strede obce v blízkosti r.k. kostola,
- mlyn – tehlová architektúra z prelomu 19. a 20. storočia,
- kríž – z roku 1893, v kovovej ohrádke, na konci obce na Záhradkárskej ulici,
- pomník obetiam I. a II. svetovej vojny,
- dobové náhrobné kamene v areáli cintorína (náhrobníky obeliskového typu z 19. storočia v starej časti cintorína).

V miestnej časti Opatovský Sokolec turisticky najhodnotnejšími lokalitami sú:

- kostol reformovanej cirkvi – klasicistický z poslednej tretiny 18. storočia,
- dobové náhrobné kamene v areáli reformovaného kostola – z konca 18. a z 19. storočia,
- kaštieľ a hospodárska budova kaštieľa so skleníkom – neskoroklasicistická budova z 2. tretiny 19. storočia (od roku 1953 využívaná ako Domov sociálnych služieb pre deti a dospelých),
- domy č. 41 a č. 49 – secesné budovy v blízkosti ref. kostola,
- pomník obetiam I. a II. svetovej vojny.

V záujmovom regióne okrem vyššie uvedených foriem cestovného ruchu sú veľmi dobré predpoklady aj pre kulinársku turistiku – návštevníkov obce môže prilákať aj vychýrenou maďarskou a slovenskou kuchyňou. Kuchyňa obce (ako i jej mikropriestor), ktorá je vzácnou zmesou tradícií a kultúr (ktoré sa na tomto území dlhodobo dotvárali), je oddávna založená na troch princípoch: vynikajúca kvalita surovín, generáciami k dokonalosti dopracované tradičné receptúry a dostatok času a poctivosti pri príprave jedál (varenie je doteraz v mnohých rodinách láskyplným obradom).

V obci sú veľmi dobré podmienky pre cykloturistiku vzhľadom na nížinný terén, avšak je potrebná výstavba cyklistických ciest pre zvýšenie bezpečnosti cyklistov. Potreba výstavby cyklistickej cesty je najvýraznejšia medzi obcou Okoč a mestom Veľký Meder, čo by zabezpečovalo priame prepojenie s najnavštevovanejším kúpeľným mestom Slovenska.

Cestovný ruch v mikropriestore obce

Host' – dovolenár necestuje len do konkrétneho zariadenia alebo do konkrétneho mesta či obce, ale vníma príslušný región ako celok. Preto je potrebné, aby ponuky cestovného ruchu boli navzájom regionálne zosúladené, rozvíjané a uplatňované. Z týchto dôvodov sa nedá vnímať rozvoj cestovného ruchu v obci Okoč izolovane od rozvoja cestovného ruchu v regióne obce a preto i tento materiál posudzuje stav a navrhuje rozvoj cestovného ruchu v tomto kontexte.

Širší priestor obce Okoč sa vyznačuje diverzitou vidieckej krajiny, zachovalým jedinečným ľudovým umením, zvykmi a folklórom, čo vytvára priaznivé predpoklady pre rozvoj vidieckeho turizmu a agroturistiky.

V mikropriestore obce najvýznamnejšími turistickými cieľmi sú:

- **mesto Veľký Meder** – nachádza sa približne 5 km od obce Okoč smerom na juh; mesto je významným regionálnym kultúrnym centrom; **najväčšou turistickou atrakciou je termálne kúpalisko** – v roku 2005 tunajšie kúpalisko bolo

najnavštevovanejším kúpaliskom na Slovensku (malo vyše 600 tisíc návštevníkov),

- **mesto Dunajská Streda** – nachádza sa približne 20 km od obce Okoč smerom na západ, mesto je významným kultúrnym a hospodárskym centrom juhozápadného Slovenska, najväčšími turistickými atrakciami mesta **sú termálne kúpalisko, viaceré galérie, Žitnoostrovne múzeum a organická umelecká architektúra,**
- **mesto Győr** – nachádza sa približne 28 km od obce smerom na juh, mesto má **takmer 200 tis. obyvateľov a je vysoko atraktívnym kultúrnym a hospodárskym strediskom západného Maďarska,**
- **Národná prírodná rezervácia Klátovské rameno** – územie je vzácnou časťou zachovalej ojedinelej prírody v strede poľnohospodárstvom zaťaženej oblasti južného Slovenska - Podunajskej nížiny. Plocha rezervácie je 306 ha.
- **Chránená krajinná oblasť Dunajské luhy** – Chránená krajinná oblasť Dunajské luhy bola ustanovená vyhláškou MŽP SR č. 81/1998 Z.z. o Chránenej krajinnnej oblasti Dunajské luhy z 3. marca 1998 s účinnosťou od 1. mája 1998. Chránená krajinná oblasť sa rozprestiera na Podunajskej nížine v geomorfologickom celku Podunajská rovina, vedľa slovenského a slovensko - maďarského úseku Dunaja od Bratislavy až po Veľkolélsky ostrov v okrese Komárno. Pozostáva z piatich samostatných častí. Toto jedinečné územie celé sa nachádza na arecentnom agradačnom vale Dunaja. Systém agradačných valov a akumuláčnych depresí s hustou sieťou riečnych ramien s prevahou sedimentačnej akumulácie vznikol ešte pred zásahmi do prírodného hydrologického režimu Dunaja.

Súčasná úroveň návštevnosti obce je nízka – cestovný ruch však má výrazne väčší, zatiaľ nevyužitý potenciál. V blízkej budúcnosti prvoradou úlohou pre rozvoj cestovného ruchu v obci bude:

- rozvíjať a skvalitniť služby cestovného ruchu,
- rozvíjať kvalitnú propagáciu a marketingové aktivity produktov a tak zabezpečovať efektívne využitie už existujúcich, ako aj plánovaných služieb cestovného ruchu.

V ďalšom rozvoji rekreačnej funkcie obce veľké rezervy predstavujú:

- ⇒ **Malý Dunaj,**
- ⇒ **Dunajská cyklistická cesta a na ne nadväzujúce odbočky,**
- ⇒ **štrková jama v lokalite Viharoš,**
- ⇒ **zrekonštruované pomníky a oddychové miesta v k.ú. obce.**

A9. Občianska vybavenosť obce

Sociálnu infraštruktúru a občiansku vybavenosť v obci charakterizujú zariadenia v oblasti administratívy, kultúry, športové a sociálne zariadenia. Vybavenosť obce službami je rozmanitá a ich účel závisí od ľudských zdrojov, tradícií, podmienok a špecifických daností okolitého mikropriestoru.

Administratíva

V zmysle zákona o obecnom zriadení obec má dva orgány: obecné zastupiteľstvo a starosta obce. Každý z orgánov obce má svoje samostatné postavenie dané ústavou a zákonmi a nie sú vo vzťahu vzájomnej podriadenosti či nadriadenosti. Obyvatelia obce nepriamo, prostredníctvom týchto dvoch orgánov vykonávajú samosprávu obce. Ďalšie orgány, ako je napr. obecný úrad, komisie a pod. sú len odvodenými orgánmi obecného zastupiteľstva. Obecný úrad, ktorý je výkonným orgánom obecného zastupiteľstva a starostu, zabezpečuje organizačné a administratívne veci obecného zastupiteľstva a starostu, ako aj orgánov zriadených obecným zastupiteľstvom. Stavebné povolania pre obec sa vydávajú na Spoločnom stavebnom úrade v meste Veľký Meder.

Pre skvalitňovanie riadenia lokálneho rozvoja je potrebná rozsiahla rekonštrukcia budovy obecného úradu v strednodobom horizonte.

Školstvo

Základnú školskú infraštruktúru obce tvoria 3 školské zariadenia, ktoré sú v zriaďovateľskej pôsobnosti obce Okoč: 2 materské školy, 1 základná škola. Od roku 2000 počet detí v materských školách má rastúci trend, kým počet žiakov v základnej škole od roku 2004 má stabilný charakter na úrovni okolo 350.

V strednodobom horizonte je potrebná rekonštrukcia budov základnej školy.

Tab. 46: Vývoj počtu detí a žiakov v materských školách a základnej škole v období 2000-2005

Školský rok	Počet detí v MŠ Okoč	Počet detí v MŠ Opatovský.Sokolec	Počet žiakov v ZŠ Jánoša Aranya s vyučovacím jazykom maďarským Okoč
2000/2001	80	36	394
2001/2002	83	39	388
2002/2003	88	38	393
2003/2004	88	39	369
2004/2005	86	49	349
2005/2006	88	45	350

Prameň: Obecný úrad

V riešenom území sa nachádzajú aj ďalšie školské inštitúcie, a to špeciálne školy: Spojená škola s v.j.m. – Špeciálna základná škola internátna (navštevujú ju mentálne postihnuté deti; zriaďovateľom je Krajský školský úrad v Trnave) a Spojená škola s v.j.m. – Odborné učilište internátne (zriaďovateľom je Krajský školský úrad v Trnave).

Tab. 47: Vývoj počtu žiakov v špeciálnych školských zariadeniach v období 2000-2005

Školský rok	Počet žiakov - Spojená škola s v.j.m. SZŠ internátna	Počet žiakov - Odborné učilište internátne s v.j.m.,
2000/2001	86	-
2001/2002	92	-
2002/2003	72	-
2003/2004	81	-
2004/2005	83	22
2005/2006	87	26

Prameň: Obecný úrad

Zdravotníctvo, sociálne služby

Priamo v obci je zabezpečená zdravotnícka starostlivosť v nasledovných ambulanciách: obvodná ambulancia, gynekologická ambulancia, detská ambulancia, zubná ambulancia, poradňa a diagnostika imunopatologických ochorení a alergologických ochorení.

V obci sa nachádza 1 lekáreň. Komplexnejšie zdrav. služby sú zabezpečené v mestách Veľký Meder a Dunajská Streda.

V máji 2006 opatrovateľskú službu vykonalo 23 osôb (počet opatrovaných bol 32).

V obci funguje základná organizácia Slovenského červeného krížu.

V obci funguje obecná polícia.

V riešenom území fungujú dva kluby dôchodcov.

Tab.48: Počet členov v miestnych kluboch dôchodcov*

Názov klubu dôchodcov	
Kd Okoč	Kd Opatovský Sokolec
25	46

Poznámka: * Počet členov k 31.7.2006

Prameň: Obecný úrad

Riešené územie je sídlom významného nadregionálneho ústavu: v obci sídli Domov sociálnych služieb pre deti a dospelých (má kapacitu 66 osôb, forma pobytu je celoročná).

Kultúra, šport a ostatné služby

Kultúra je nielen ozdobou našej spoločnosti, ale je nezastupiteľnou sférou spoločenského života v dnešnej dobe. Pôsobí na myslenie a duchovne obohacuje celkový život človeka.

Rozvoj miestnej kultúrnej činnosti, organizovanie umeleckej činnosti, kultúrnych podujatí, záujmových činností a súťaží, výstav, divadelných predstavení a koncertov zabezpečujú predovšetkým kultúrne domy. V riešenom území sa nachádzajú 2 kultúrne domy:

- Kultúrny dom v miestnej časti Okoč – kapacita 300 miest,
- Kultúrny dom v miestnej časti Opatovský Sokolec – kapacita 120 miest.

V strednodobom horizonte je potrebná rekonštrukcia obidvoch kultúrnych domov.

V obci sa nachádza 1 amfiteáter, ktorý je miestom mnohých kultúrnych podujatí v letnom polroku.

V strednodobom horizonte sa plánuje výstavba vlastivedného domu v obci, ako aj rekonštrukcia historickej budovy bývalého obecného úradu.

Obec má aj obecnú knižnicu, nachádza sa v priestoroch základnej školy, počet kníh obecnej knižnice je cca. 10,2 tis. ks. Obecný úrad štvrťročne vydáva obecné noviny Hlásnik Okoč - Opatovský Sokolec (Ekecs - Apáczsakállasi Hírnök).

V obci je vybudovaná káblová televízia, cez ktorej sú občania obce pravidelne informovaní o udalostiach v obci. Obec má kvalitnú web-stránku, zabezpečujúcu dobré šírenie informácií pre záujemcov o dianie v obci (www.okoc.sk).

Spoločensky najaktívnejšími organizáciami a združeniami obce sú: *základná organizácia CSEMADOK-u v miestnej časti Okoč, organizácia CSEMADOK-u v miestnej časti Opatovský Sokolec, klub dôchodcov v miestnej časti Okoč, klub dôchodcov v miestnej časti Opatovský Sokolec, zmiešaná spevácka skupina, zmiešaný spevácky zbor učiteľov a žiakov pri ZŠ, spevácky*

zbor učiteľov špeciálnej školy, organizácia Népfőiskola-Ludová akadémia pri reformovanej cirkvi, Pimpimpálé detský folklórny súbor, skupina mažoretiek, skupina moderného tanca, poľovnícky zbor, dobrovoľný hasičský zbor. V miestnom kultúrnom živote osobitné postavenie majú 2 hudobné kapely: Last Blues Band a Paranoid.

Tradičnými kultúrnymi akciami obce sú:

- fašiangové oslavy (február),
- spomienka na násilné vyst'ahovania a deportácie v r. 1947-1953 (február),
- oslavy revolúcie 1848/1849 (15. marca),
- oslavy 1. mája (vstup SR do EÚ),
- deň detí (1. júna),
- medzinárodný festival detských folklórnych súborov (júl),
- dni obce (posledný víkend v júli),
- športové poháre vo futbale (júl),
- rockový festival (august),
- tábory ľudového umenia pre deti (júl-august),
- hody na sv. Vendelína (na 20. októbra),
- spomienka na padlých v I. a II. sv. vojne (1. novembra),
- deň novorodencov – víťanie novorodencov (december),
- deň dôchodcov (december),
- mikulášske a vianočné slávnosti (december).

Šport má pre rozvoj spoločnosti kľúčový význam, športovanie prispieva k rozvoju osobnosti, rozvíja fyzické a duševné zdravie, vôľové vlastnosti a charakter človeka.

V zmysle zákona č. 369/1990 Zb. o obecnom zriadení, v znení neskorších zmien a doplnkov obec vykonáva okrem iného výstavbu, údržbu a správu športových zariadení, utvára podmienky pre telesnú kultúru a šport. V zmysle zákona č. 288/1997 Z.z. o telesnej kultúre obec utvára podmienky pre rozvoj telesnej kultúry, najmä na rozvoj športu pre všetkých a podporuje organizovanie telovýchovných, turistických a športových podujatí. Najpopulárnejšie športy v živote obce sú futbal, box, karate, kempo a stolný tenis.

Zariadenia pre športovú činnosť predstavujú nasledovné športové priestory:

- futbalový štadión (TJ Družstevník Okoč-Sokolec),
- hádzanárske ihrisko,
- polyfunkčné ihrisko v areáli základnej školy,
- telocvična v areáli základnej školy.

Mimovládne organizácie, občianske združenia a ďalšie formy neziskových združení sú dôležitou súčasťou občianskej spoločnosti, so svojimi činnosťami prispievajú k výraznému zlepšeniu kvality života.

V riešenom území sa nachádza viac občianskych združení, podmienky ich vzniku a ich právne postavenie upravuje zákon č. 83/1990 Zb. o združovaní občanov, v znení neskorších predpisov.

Tab. 49: Zoznam občianskych združení so sídlom v obci Okoč

Názov združenia	Sídlo združenia
Združenie majiteľov poľovných pozemkov k.ú. Opatovský Sokolec	Okoč - Opatovský Sokolec 4
Kultúrne Združenie Pimpimpálé	Okoč, MsKS, Železničná 322/4
Občianske združenie Ménrót - Ménrót Polgári Társulás	Okoč, SNP 821/17
TJ Družstevník Okoč-Sokolec	Okoč 197
Združenie majiteľov poľovných pozemkov k.ú. Okoč	Okoč 697
Združenie VIZA Társaság	Okoč, Krížna 272/31

Poznámka: Stav k 1.9.2005

Prameň: MV SR, 2006

V rozvoji miestneho kultúrneho života rozhodujúce postavenie má Občianske združenie VIZA Társaság.

Ostatné služby

Okrem vyššie uvedených zariadení občianskej vybavenosti v obci sa nachádzajú aj 3 kostoly, 2 cintoríny a 2 domy smútku (popri cintorínoch v miestnych častiach Okoč a Opatovský Sokolec existujú aj 3 ďalšie cintoríny v rozptýlených osadách, avšak v týchto už nevykonávajú pohreby).

A10. Životné prostredie a odpadové hospodárstvo

Súčasný stav kvality životného prostredia záujmového regiónu je výsledkom vzájomného priestorového a časového pôsobenia stresových faktorov rôznej intenzity.

Voda

Právna starostlivosť o vodu je vymedzená v zákone č. 364/2004 Z.z. o vodách a o zmene a doplnení niektorých zákonov (vodný zákon). Tento zákon vytvára podmienky na všestrannú ochranu povrchových vôd a podzemných vôd vrátane vodných ekosystémov a od vôd priamo závislých krajinných ekosystémov, na zlepšenie stavu povrchových vôd a na ich účelné a hospodárne využívanie.

Malý Dunaj, ktorý ohraničuje územie obce zo severu, patrí medzi najznečistenejšie toky Slovenska, je kontaminovaný odpadovými vodami priemyselného a komunálneho charakteru, ako aj poľnohospodárskym znečistením. Najhoršiu kvalitu vody dosahuje v skupine mikrobiologických ukazovateľov. Z areálovo-bodových konfliktov má najpodstatnejší význam absencia odkanalizovania (akumulácia odpadových vôd v žumpách a septikoch) a poľnohospodárska činnosť (je to hlavne spôsobené dusičnanmi, pesticídmi a únikom zo silážnych štiav).

Tab. 50: Kvalita povrchových vôd v období 2000-2001

Tok - miesto odberu vzorky	Trieda kvality povrchových vôd a určujúce ukazovatele jednotlivých skupín					
	Kyslíkový režim	Základné fyzikálno-chemické ukazovatele	Nutrienty	Biologické ukazovatele	Mikrobiologické ukazovatele	Mikropolutanty
Malý Dunaj – Jelka (riečny km 81)	II	II	III	III	IV	IV

Poznámka: Povrchové vody sú podľa kvality vody zaraďované do 5 tried kvality: *I. trieda - veľmi čistá voda, II. trieda - čistá voda, III. trieda - znečistená voda, IV. trieda - silne znečistená voda, V. trieda - veľmi silne znečistená voda*

Prameň: Slovenský hydrometeorologický ústav, 2005

Kvalita podzemných vôd v tejto oblasti sa pozoruje v kvartérnych sedimentoch rieky Dunaj. Zmeny režimu kolísania hladín v závislosti od hladiny v povrchovom toku patria k hlavným faktorom vplyvu zmien kvality podzemných vôd. V dôsledku vysokej priepustnosti zvodneného prostredia sa stáva problémom sekundárne znečistenie podzemných vôd poľnohospodárskou a priemyselnou výrobou, ale aj skládkovanie komunálnych odpadov a znečistenie komunálnych odpadových vôd.

Podzemné vody tejto oblasti sú vysoko mineralizované (od 680 mg/l do 1700 mg/l). Na vysokej mineralizácii sa výrazne podieľajú sírany - 650 mg/l, chloridy - 130 mg/l, taktiež obsah dusičnanov je zvýšený až na 65 mg/l. Príčinou tohto javu je vysoké zasolenie pôd vplyvom antropogénnej činnosti. K ďalším nevyhovujúcim ukazovateľom kvality podzemnej vody patrí nízke nasýtenie kyslíkom, železo je zvýšené do 2,6 mg/l. Z organických látok boli zistené ropné látky a prítomnosť benzopyrénu. Z pesticídnych látok bol identifikovaný lidan pod medznou hodnotou, avšak jeho prítomnosť potvrdzuje intenzívne poľnohospodárske znečistenie.

Ovzdušie

Zákon č. 478/2002 Zb. o ochrane ovzdušia, ktorým sa dopĺňa zákon č. 401/1998 Z.z. o poplatkoch za znečisťovanie ovzdušia, v znení neskorších predpisov (zákon o ovzduší) upravuje práva a povinnosti právnických a fyzických osôb pri ochrane ovzdušia pred

vnášaním znečisťujúcich látok ľudskou činnosťou a spôsobom obmedzenia následkov znečisťovania.

Z hľadiska kvality ovzdušia záujmové územie nepatrí medzi zaťažené oblasti, ako aj širšie územie, obvod Dunajská Streda patrí v rámci SR z hľadiska znečistenia ovzdušia k menej zaťaženým územiám (čo je dôsledok spolupôsobenia viacerých faktorov: nížinný reliéf, absencia priemyselných závodov znečisťujúcich ovzdušie). Na znečisťovaní ovzdušia sa v regióne v podstatnej miere podieľajú existujúce stacionárne zdroje znečisťovania ovzdušia a automobilová doprava, ktoré zaťažujú ovzdušie hlavne tuhými znečisťujúcimi látkami, SO_x, NO_x a CO.

Rozhodujúce je znečistenie ovzdušia malými zdrojmi (lokálne kúreniská). Nemalý podiel na vysokej prašnosti majú veterná erózia a poľnohospodárstvo. Závažné lokálne ohrozenia v znečistení ovzdušia spôsobujú v zberovej sezóne sušičky poľnohospodárskych podnikov, ako i aplikácia umelých pesticídov.

V obci Okoč sa nenachádzajú výraznejšie (stredné) zdroje znečistenia ovzdušia.

Pôda

Z hľadiska kvality pôdneho fondu prevažná časť riešeného územia disponuje kvalitným pôdnym fondom. Pôdne pomery obce sú priaznivé pre rozvoj poľnohospodárstva, avšak s intenzívnym poľnohospodárstvom dochádza k zvyšovaniu veternej erózie. Kontaminované pôdy sa nenachádzajú v k.ú. obce. Všetky druhy pôd v rámci PPF v posledných desaťročiach dlhodobým pôsobením intenzifikačných činiteľov (nedoriešené koncovky v chovoch hospodárskych zvierat, veľkoblokový systém hospodárenia na ornej pôde, zjednodušené oševné procesy, chemizácia a mnohé ďalšie aktivity) a všeobecným zhoršovaním kvality životného prostredia utrpeli na kvalite, čiže sa znížila ich prirodzená úrodnosť.

Lesy

Základným právnym predpisom upravujúcim starostlivosť o lesy je zákon č. 61/1977 Zb. o lesoch, v znení neskorších predpisov. Podľa tohto zákona sú lesy jedným z najväčších bohatstiev Slovenska, sú jednou zo základných zložiek životného prostredia a poskytujú trvalý zdroj dreva pre priemyselné odvetvia. Lesy ovplyvňujú a zlepšujú podnebie, vodné a pôdne pomery, vytvárajú prirodzené prostredie pre mnohé druhy rastlín a živočíchov, aj ich spoločenstiev, uchovávajú prírodné krásy a sú aj zdrojom zdravia a osvieženia obyvateľstva.

V záujmovom území lesy majú malú rozlohu – lesné pozemky predstavujú len 2,8% výmery obce (celoslovenský priemer je nad 40%).

Hluk a vibrácie

K negatívnym faktorom, ktoré nepriaznivo pôsobia a zhoršujú kvalitu životného prostredia, patria hluk a vibrácie. Ochrana obyvateľstva pred nadmerným hlukom a vibráciami je ošetrená zákonom č. 272/1994 Z.z. o ochrane zdravia ľudí. Prípustná hodnota hluku od roku 1997 je 60 dB pre dennú dobu a 50 dB pre nočnú dobu.

V záujmovom území najväčšími zdrojmi hluku sú intenzívna doprava prechádzajúca obytnou zónou na ceste II/561 a letecká doprava smerujúca na letisko M.R.Štefánika v Bratislave.

Odpadové hospodárstvo

Základným právnym predpisom pri predchádzaní vzniku odpadov a pri nakladaní s odpadmi je zákon č. 223/2001 Z.z. o odpadoch a o zmene a doplnení niektorých zákonov.

Účelom odpadového hospodárstva v zmysle zákona o odpadoch je predchádzať vzniku odpadov, obmedzovať ich tvorbu, znižovať nebezpečné vlastnosti odpadov a prednostne zabezpečiť zhodnocovanie odpadov pred ich zneškodňovaním. Uvedené činnosti sú zohľadnené v „Programе odpadového hospodárstva okresu Dunajská Streda do roku 2005“, ktorý vypracoval Okresný úrad v Dunajskej Strede v r. 2002.

Infraštruktúru odpadového hospodárstva predstavujú zariadenia a objekty na nakladanie s odpadmi. Riešenie problematiky komunálneho odpadu a nový prístup k odpadom majú vplyv na zlepšenie stavu životného prostredia a na rast životnej úrovne obyvateľstva. Základným spôsobom zneškodňovania komunálneho odpadu je skládkovanie.

V obci sú zabezpečené komplexné profesionálne služby v odpadovom hospodárstve:

- komunálny odpad sa zbiera v dvojtyždňovom intervale (ukladá sa na riadenú skládku v obci Dolný Bar),
- v obci je zavedený komplexný separovaný zber odpadu (vrátane PET fliaš, skla, papiera, nebezpečného odpadu (napr. akumulátory), bielej techniky atď.).

Vzhľadom na prevažne poľnohospodársky ráz územia významný podiel na celkovej skladbe odpadu má odpad organického pôvodu popri samotnom komunálnom odpade. V budúcnosti by bolo vhodné zaviesť intenzívnejší separovaný zber biologicky rozložiteľných odpadov v obci.

V období 2006-2007 sa realizuje rekultivácia miestnej skládky tuhého komunálneho odpadu, ako aj výstavba zberného dvora pre separovaný zber odpadu.

V nasledujúcich rokoch bude potrebné zvýšiť informovanosť občanov o separovanom zbere komunálnych odpadov.

Kvalita životného prostredia

V procese aktualizácie environmentálnej regionalizácie Slovenska sa v roku 2001 spracoval súbor tematických máp za územie Slovenskej republiky (spravidla v 1:500 000) vyjadrujúcich stav zložiek životného prostredia a mieru pôsobenia rizikových faktorov životného prostredia.

Na základe komplexného zhodnotenia stavu ovzdušia, podzemnej a povrchovej vody, pôdy, horninového prostredia, bioty a ďalších faktorov sa vymedzilo 5 stupňov kvality životného prostredia (ohrozené územia z hľadiska životného prostredia podľa environmentálnej regionalizácie sú tie, ktoré sú zaradené do 4. a 5. stupňa kvality životného prostredia).

Na základe vyššie uvedenej metodiky v celkovom hodnotení úrovní životného prostredia v riešenom území je 3. stupňa, čo znamená, že je to prostredie mierne narušené. Možno však konštatovať, že riešené územie patrí medzi najmenej znečistené územia v obvode/okrese Dunajská Streda. Hlavne je to spôsobené tým, že sa tu nenachádza žiadna priemyselná výroba a aj poľnohospodárstvo je v súčasnosti v útlme a nevyužíva umelé hnojivá (tak ako to bolo v minulosti).

Riešeným územím prechádza biokoridor nadregionálneho významu, rieka Malý Dunaj so svojimi sprievodnými brehovými rastlinnými a živočíšnymi spoločenstvami.

A11. Rozvoj vidieka

Mikropriestor obce – na základe kritérií Európskej únie (zamestnanosť v poľnohospodárstve > 5,1 %, hustota obyvateľstva < 100/ km², miera nezamestnanosti > 10,7% - priemer za posledné tri roky) – je typickým vidieckym priestorom.

Územné plánovanie

Územné plánovanie patrí k dôležitým nástrojom rozvoja sídiel. Územnoplánovacia dokumentácia komplexne rieši priestorové usporiadanie a funkčné využívanie územia, zosúladí záujmy a činnosti ovplyvňujúce územný rozvoj, životné prostredie a ekologickú stabilitu a ustanovuje regulatívy priestorového usporiadania a funkčného využívania územia.

Obstarávanie územných plánov v súlade s novelami stavebného zákona č. 50/1976 Zb. patrí do kompetencie obcí. Územné plánovanie komplexne rieši funkčné využitie územia, jeho cieľom je vytvárať predpoklady k súladu výstavby a iných činností ovplyvňujúcich rozvoj obce.

Územný plán obce Okoč je vypracovaný.

Program hospodárskeho a sociálneho rozvoja obce

Zákon o podpore regionálneho rozvoja (č. 503/2001 Z.z.) s cieľom vytvárania komplexného systému podpory rozvoja regiónov ukladá obciam povinnosť vypracovať svoj strednodobý strategický program: Program hospodárskeho a sociálneho rozvoja obce (ďalej len PHSR). PHSR má obsahovať najmä **a)** analýzu hospodárskeho rozvoja a sociálneho rozvoja obce, hlavné smery jej vývoja, ustanovenie cieľov a prvoradých potrieb, **b)** úlohy a prvoradé potreby v rozvoji technickej infraštruktúry, sociálnej infraštruktúry, v starostlivosti o životné prostredie, vo vzdelávaní, v kultúre a v ďalších oblastiach, **c)** návrh finančného a administratívneho zabezpečenia.

Program hospodárskeho a sociálneho rozvoja obce Okoč je vypracovaný.

Združenia obcí

Podľa zákona č. 369/1990 Zb. o obecnom zriadení, v znení neskorších predpisov, obec má právo združovať sa s inými obcami v záujme dosiahnutia spoločného prospechu. V praxi najčastejším predmetom činnosti združenia obcí sú oblasti: sociálne veci, starostlivosť o životné prostredie, miestna doprava, školstvo, kultúra a miestny cestovný ruch. Svojou činnosťou združenie obcí napomáha využiť svoj prirodzený potenciál na dosiahnutie hospodárskeho, kultúrneho a sociálneho rozvoja územia, spoločne vytvárať podmienky na plnenie úloh obcí.

Obec Okoč aktívne spolupracuje aj s okolitými obcami z obvodu/okresu Dunajská Streda, ale aj so vzdialenejšími obcami z iných obvodov/okresov SR. Obec je členom Mikroregionálneho združenia Medzičilizie, ktorého cieľom je zvýšiť kvalitu života v záujmovom priestore a prehĺbiť hospodársku, sociálnu a kultúrnu spoluprácu medzi členskými obcami. Obec Okoč je aj členom ďalšieho mikroregionálneho združenia: Podunajsko-Dolnovážske regionálne združenie.

Obec Okoč je členom euroregionálneho združenia Euroregión Podunajského Trojspolku,

Obec Okoč má aj dobré dvojstranné medzinárodné vzťahy, užšie spolupracuje s 2 obcami z Maďarska: s obcami Nyúl a Levél.

Finančné zabezpečenie podpory regionálneho rozvoja

Zákon o podpore regionálneho rozvoja (č. 503/2001 Z.z.) o finančnom zabezpečení podpory regionálneho rozvoja stanoví, že na finančné zabezpečenie podpory regionálneho rozvoja možno použiť prostriedky štátneho rozpočtu, štátnych fondov, rozpočtu samosprávnych krajov, rozpočtu obcí, prostriedky fyzických osôb, prostriedky iných právnických osôb, úvery a príspevky medzinárodných organizácií. Doplnkovým zdrojom finančného zabezpečenia podpory regionálneho rozvoja môžu byť prostriedky z fondov Európskej únie.

Príjemcovia prostriedkov z finančného zabezpečenia podpory regionálneho rozvoja môžu byť podnikateľské subjekty, obce a nimi založené právnické osoby alebo združenia obcí, samosprávne kraje a nimi zriadené právnické osoby, neziskové organizácie a iné právnické osoby, ktoré o ne požiadajú a predložia projekt, podľa ktorého sa majú uskutočniť opatrenia obsiahnuté v regionálnych operačných programoch, v sektorových operačných programoch, v programoch hospodárskeho rozvoja a sociálneho rozvoja samosprávneho kraja a v programoch hospodárskeho rozvoja a sociálneho rozvoja obce.

Na hospodárenie s finančnými prostriedkami poskytnutými zo štátneho rozpočtu, zo štátnych fondov a z fondov Európskej únie sa vzťahujú ustanovenia osobitného predpisu (zákon č. 523/2004 Z.z. o rozpočtových pravidlách verejnej správy a o zmene a doplnení niektorých zákonov, v znení neskorších predpisov). Kontrolu finančného zabezpečenia podpory regionálneho rozvoja z prostriedkov štátneho rozpočtu, štátnych fondov a fondov Európskej únie upravuje osobitný predpis (zákon č. 523/2004 Z.z. o rozpočtových pravidlách verejnej správy a o zmene a doplnení niektorých zákonov, zákon č. 440/2000 Z.z. o správach finančnej kontroly v znení zákona č. 182/2002 Z.z., zákon č. 502/2001 Z.z. o finančnej kontrole a vnútornom audite a o zmene a doplnení niektorých zákonov).

A12. Financovanie obce, majetková a rozpočtová situácia obce

Podľa zákona č. 369/1990 Z.z. o obecnom zriadení, v znení neskorších predpisov, obec financuje svoje potreby predovšetkým z vlastných príjmov, dotácií zo štátneho rozpočtu a z ďalších zdrojov. Vlastné príjmy v rozsahu podľa osobitných predpisov sú a) príjmy z majetku obce a z majetku prenechaného obci do užívania (nájom), b) výnosy z miestnych daní a z miestnych poplatkov, c) podiely na daniach v správe štátu, d) výnosy z pokút uložených za priestupky, e) iné príjmy.

Obec môže na plnenie svojich úloh použiť návratné zdroje financovania a prostriedky mimorozpočtových peňažných fondov. Na plnenie rozvojového programu obce alebo na plnenie inej úlohy, na ktorej má štát záujem, možno obci poskytnúť štátnu dotáciu. Použitie štátnej dotácie je preskúmateľné štátnym orgánom podľa osobitných predpisov.

Obci, ktorej vlastné príjmy nepostačujú na plnenie úloh samosprávy, možno poskytnúť štátnu dotáciu podľa normatívu určeného vládou. Obec môže svoje úlohy financovať aj z prostriedkov združených s inými obcami, so samosprávnymi krajmi a s inými právnickými osobami alebo fyzickými osobami.

Obec si môže na plnenie svojich úloh zriadiť mimorozpočtové peňažné fondy. Na plnenie úloh spoločných pre viac obcí alebo z iného dôvodu môžu obce zriadiť spoločný fond; správu fondu vykonáva rada fondu ustanovená obcami, ktoré fond zriadili, a to podľa dohodnutých pravidiel.

Majetok obce

Majetkom obce sú veci vo vlastníctve obce a majetkové práva obce. Majetok obce slúži na plnenie úloh obce. Majetok obce sa má zveľaďovať a zhodnocovať a vo svojej celkovej hodnote zásadne nezmenšený zachovať. Darovanie nehnuteľného majetku obce je neprípustné, ak osobitný predpis neustanovuje inak. Majetok obce možno použiť najmä na verejné účely, na podnikateľskú činnosť a na výkon samosprávy obce. Majetok obce, ktorý slúži na verejné účely (najmä pre miestne komunikácie a iné verejné priestranstvá), je verejne prístupný a možno ho obvyklým spôsobom používať, ak jeho používanie obec neobmedzila. Majetok obce a nakladanie s ním upravuje zákon č. 138/1991 Zb. o majetku obcí, v znení neskorších predpisov.

Rozpočet obce

Rozpočet obce, upravený zákonom č. 583/2004 o rozpočtových pravidlách územnej samosprávy a o zmene a doplnení niektorých zákonov, je základným nástrojom finančného hospodárenia v príslušnom rozpočtovom roku, ktorým sa riadi financovanie úloh a funkcií obce v príslušnom rozpočtovom roku. Rozpočet obce je súčasťou rozpočtu sektora verejnej správy. Rozpočtový rok je zhodný s kalendárnym rokom. Rozpočet obce vyjadruje samostatnosť hospodárenia obce. Obsahuje príjmy a výdavky, v ktorých sú vyjadrené finančné vzťahy k právnickým osobám a fyzickým osobám – podnikateľom pôsobiacim na území obce, ako aj k obyvateľom žijúcim na tomto území vyplývajúce pre ne zo zákonov a z iných všeobecne záväzných právnych predpisov, zo všeobecne záväzných nariadení obce, ako aj zo zmlúv. Rozpočet obce zahŕňa aj finančné vzťahy štátu k rozpočtom obcí [a) podiely na daniach v správe štátu, b) dotácie na úhradu nákladov preneseného výkonu štátnej správy, c) ďalšie dotácie v súlade so zákonom o štátnom rozpočte na príslušný rozpočtový rok].

Rozpočet obce obsahuje príjmy a výdavky spojené s činnosťou samosprávy, finančné vzťahy k štátnemu rozpočtu, k rozpočtu samosprávneho kraja a finančné vzťahy k právnickým osobám a fyzickým osobám.

Príjmy rozpočtu obce

Príjmy rozpočtu obce sú:

- a) výnosy miestnych daní a poplatkov podľa osobitného predpisu (zákon č. 582/2004 Z.z. o miestnych daniach a miestnom poplatku za komunálne odpady a drobné stavebné odpady),
- b) nedaňové príjmy z vlastníctva a z prevodu vlastníctva majetku obce a z činnosti obce a jej rozpočtových organizácií podľa tohto alebo osobitného zákona,
- c) výnosy z finančných prostriedkov obce,
- d) sankcie za porušenie finančnej disciplíny uložené obcou,
- e) dary a výnosy dobrovoľných zbierok v prospech obce,
- f) podiely na daniach v správe štátu podľa osobitného predpisu (zákon č. 564/2004 Z.z. o rozpočtovom určení výnosu dane z príjmov územnej samosprávy a o zmene a doplnení niektorých zákonov),
- g) dotácie zo štátneho rozpočtu na úhradu nákladov preneseného výkonu štátnej správy v súlade so zákonom o štátnom rozpočte na príslušný rozpočtový rok a dotácie zo štátnych fondov,
- h) ďalšie dotácie zo štátneho rozpočtu v súlade so zákonom o štátnom rozpočte na príslušný rozpočtový rok,
- i) účelové dotácie z rozpočtu vyššieho územného celku alebo z rozpočtu inej obce na realizáciu zmlúv podľa osobitných predpisov (napríklad zákon č. 369/1990 Zb., v znení neskorších predpisov),
- j) prostriedky z Európskej únie a iné prostriedky zo zahraničia poskytnuté na konkrétny účel,
- k) iné príjmy ustanovené osobitnými predpismi.

Obec môže na plnenie svojich úloh použiť aj

- a) prostriedky mimorozpočtových peňažných fondov,
- b) zisk z podnikateľskej činnosti,
- c) návratné zdroje financovania,
- d) združené prostriedky.

Výdavky rozpočtu obce

Z rozpočtu obce sa uhrádzajú:

- a) záväzky obce vyplývajúce z plnenia povinností ustanovených osobitnými predpismi,
- b) výdavky na výkon samosprávnych pôsobností obce podľa osobitných predpisov a na činnosť rozpočtových organizácií a príspevkových organizácií zriadených obcou,
- c) výdavky na úhradu nákladov preneseného výkonu štátnej správy podľa osobitných predpisov,
- d) výdavky spojené so správou, údržbou a zhodnocovaním majetku obce a majetku iných osôb, ktorý obec užíva na plnenie úloh podľa osobitných predpisov,
- e) záväzky vzniknuté zo spolupráce s inou obcou alebo s vyšším územným celkom, prípadne s ďalšími osobami na zabezpečenie úloh vyplývajúcich z pôsobnosti obce vrátane záväzkov vzniknutých zo spoločnej činnosti,
- f) výdavky vyplývajúce z medzinárodnej spolupráce obce,
- g) úroky z prijatých úverov, pôžičiek a návratných finančných výpomocí,
- h) výdavky súvisiace s emisiou cenných papierov vydaných obcou a na výdavky na úhradu výnosov z nich,
- i) iné výdavky ustanovené osobitnými predpismi.

Pred schválením je rozpočet obce zverejnený najmenej na 15 dní spôsobom v obci obvyklým, aby sa k nemu mohli obyvatelia obce vyjadriť; to platí aj o záverečnom účte obce, ako aj o návrhu na vyhlásenie dobrovoľnej zbierky. Prebytky rozpočtu obce možno previesť

do mimorozpočtového peňažného fondu obce alebo do rozpočtu obce na ďalší kalendárny rok.

Obec vedie účtovníctvo podľa zákona č. 431/2002 Z.z. o účtovníctve, v znení neskorších predpisov. Ročnú účtovnú závierku obce overuje audítor, ako aj overuje ďalšie skutočnosti ustanovené osobitným zákonom. Postavenie rozpočtu obce, jeho tvorbu a obsah, pravidiel rozpočtového hospodárenia, tvorbu a použitie mimorozpočtových zdrojov, spôsob finančného vyrovnávania medzi obcami, vzťahy k štátnemu rozpočtu a k rozpočtu samosprávneho kraja ustanovujú osobitné zákony (zákon č. 523/2004 Z.z. o rozpočtových pravidlách verejnej správy a o zmene a doplnení niektorých zákonov, zákon č. 583/2004 o rozpočtových pravidlách územnej samosprávy a o zmene a doplnení niektorých zákonov).

B. SWOT analýza potenciálu rozvoja obce

Analýza rozvojového potenciálu obce Okoč formou SWOT analýzy je spracovaná na základe auditu rozvojových zdrojov obce. Analýza sa dotýka 4 oblastí: **1.** Poloha, prírodné pomery, životné prostredie **2.** Bytový fond, technická infraštruktúra. **3.** Ľudské zdroje, trh práce, školstvo, zdravotníctvo, sociálna oblasť, šport, kultúra **4.** Hospodárstvo, ekonomický rozvoj.

B1. Poloha, prírodné pomery, životné prostredie

Silné stránky	Slabé stránky
<ul style="list-style-type: none">• dobrá geografická poloha vzhľadom k rozvojovým pólom Bratislava, Dunajská Streda, Győr• blízkosť lokálneho rozvojového centra Veľký Meder• veľmi priaznivé prírodné podmienky pre rozvoj poľnohospodárstva a cestovného ruchu• prírodné lokality s významnými estetickými a biologickými hodnotami• absencia väčších zdrojov znečisťovania živ. prostredia - dobrá kvalita živ. prostredia	<ul style="list-style-type: none">• vysoký podiel ornej pôdy na úkor lesných a trv. trávnych porastov - intenzívne využívaná poľnohospodárska pôda (veľké bloky parciel ornej pôdy)• prítomnosť starej environmentálnej záťaže – skládky TKO• nevyhovujúci stav verejných priestranstiev
Príležitosti	Ohrozenia
<ul style="list-style-type: none">• zlepšenie komunikačného prepojenia obce smerom na Veľký Meder, Bratislavu, Dunajskú Stredu, Győr• zintenzívnenie cezhraničnej spolupráce, ako aj spolupráce s okolitými obcami• využitie prírodného potenciálu cestovného ruchu• zvýšenie ekologickej stability územia – uplatnenie princípov trvalo udržateľného rozvoja v ďalšom rozvoji územia• realizovanie projektov zameraných na zlepšenie stavu životného prostredia vo všetkých jeho zložkách• rekultivácia skládky TKO• rekonštrukcia verejných priestranstiev	<ul style="list-style-type: none">• stagnácia už nadviazanej lokálnej, regionálnej, ako aj medzinárodnej spolupráce, resp. nenadviažu sa nové partnerské vzťahy• znižovanie ekologickej stability krajiny v dôsledku intenzívneho sa stresových faktorov (vysoko intenzívna poľnohospodárska výroba, znečisťovanie prírody vplyvom rozvoja dopravy)

B2. Bytový fond, technická infraštruktúra

Silné stránky	Slabé stránky
<ul style="list-style-type: none">• priaznivá veková štruktúra bytového fondu• koncentrácia bytov v rodinných domoch• dynamické tempo výstavby nájomných bytov a rodinných domov• dobré pokrytie obce GSM signálom• dostupnosť širokopásmového internetu• prítomnosť káblovej televízie• prítomnosť čističky odpadových vôd	<ul style="list-style-type: none">• zlý technický stav miestnych komunikácií• absencia cyklistickej cesty medzi obcou Okoč a mestom Veľký Meder• absencia bezbariérových prístupov do mnohých verejných inštitúcií• absencia zberného dvora• absencia kanalizácie• nevyriešený bezbariérový prístup do administratívnych budov a peňažných inštitúcií
Príležitosti	Ohrozenia
<ul style="list-style-type: none">• vybudovanie kanalizácie• vybudovanie zberného dvora• vybudovanie kompostárne• rekonštrukcia a výstavba miestnych komunikácií• vybudovanie cyklistickej cesty medzi obcou Okoč a mestom Veľký Meder• výstavba cyklistických chodníkov a cyklotrás• podpora projektov rozvoja bývania v obci	<ul style="list-style-type: none">• nedostatok finančných prostriedkov na ďalšie skvalitnenie technickej infraštruktúry• nevybudovanie kanalizácie• nezrekonštruovanie miestnych komunikácií• nevybudovanie zberného dvora a kompostárne• zhoršenie kvality miestnych komunikácií z dôvodu nedostatku financií na ich údržbu

B3. Ľudské zdroje, trh práce, školstvo, zdravotníctvo, sociálna oblasť, šport, kultúra

Silné stránky	Slabé stránky
<ul style="list-style-type: none"> • multikultúrny ráz obyvateľstva • priaznivá veková štruktúra obyvateľstva • postupne zvyšujúci záujem o bývanie v obci (migračný prírastok obyvateľstva) • klesajúca miera nezamestnanosti • potenciál nových zdrojov zamestnanosti v sektore služieb cestovného ruchu • dobrá spolupráca obecného zastupiteľstva s aktérmi lokálneho života • vysoká angažovanosť obce o spoluprácu s ďalšími obcami v riešení spoločných problémov 	<ul style="list-style-type: none"> • vysoká mortalita obyvateľstva • nevyhovujúca vzdelanostná úroveň obyvateľstva - nízky podiel obyvateľstva s vysokoškolským vzdelaním • nevyhovujúci stav budov základnej školy • málo kultúrnych priestorov pre oddych v centre obce • nevyhovujúci technický stav kultúrneho domu v miestnej časti Opatovský Sokolec • nevyhovujúci technický stav kultúrneho domu v miestnej časti Okoč • nevyhovujúci technický stav historickej budovy bývalého obecného úradu
Príležitosti	Ohrozenia
<ul style="list-style-type: none"> • rozvoj cestovného ruchu a multifunkčného poľnohospodárstva – kladný vplyv na tvorbu nových pracovných miest • obnovenie a rozvíjanie tradičných remesiel - tvorba nových pracovných miest • rozvoj celoživotného učenia ako záruky rozvoja adaptability pracovnej sily • zvýšenie starostlivosti o starých obyvateľov obce • rekonštrukcia školských budov • vytvorenie kultúrnych priestorov pre oddych v centre obce • rekonštrukcia kultúrneho domu v miestnej časti Okoč • rekonštrukcia kultúrneho domu v miestnej časti Opatovský Sokolec • rekonštrukcia kultúrnych pamiatok obce (napr. historickej budovy bývalého obecného úradu) 	<ul style="list-style-type: none"> • výraznejšie starnutie populácie • odchod mladých a vzdelaných ľudí z obce z dôvodu chýbajúcich perspektív v obci, ako aj v jej mikropriestore • apatia nezamestnaných - pasívne zotrvávanie v sociálnej sieti • rast marginalizácie, vytlačanie čoraz väčšieho počtu rizikových skupín účastníkov z trhu práce a prehĺbenie sociálnej exklúzie • nedostatok finančných prostriedkov na skvalitnenie kultúrno-spoločenskej infraštruktúry obce • nedostatok finančných prostriedkov na rozvoj sociálnej infraštruktúry

B4. Hospodárstvo, ekonomický rozvoj

Silné stránky	Slabé stránky
<ul style="list-style-type: none"> • veľký potenciál pre vodnú turistiku • veľký potenciál pre cykloturistiku • veľký potenciál pre agroturistiku • priaznivé podmienky pre multifunkčné poľnohospodárstvo – tradícia podnikania v poľnohospodárstve • zvyšujúci záujem o cykloturistiku a vidiecku turistiku 	<ul style="list-style-type: none"> • nízka efektívnosť poľnohospodárskej výroby • zastaranosť technického vybavenia, strojov a zariadení v poľnohospodárskych podnikoch - nedostatočná kapitálová vybavenosť agropodnikov • nízka úroveň materiálo-technickej základne cestovného ruchu • nedostatočný marketing pre lokálny rozvoj (napr. produktov cestovného ruchu) • nevyhovujúci technický stav budovy obecného úradu zabezpečujúceho vhodné pracovné podmienky pre všeobecný lokálny rozvoj
Príležitosti	Ohrozenia
<ul style="list-style-type: none"> • zvyšujúci záujem o vodnú turistiku, cykloturistiku a agroturistiku • zvyšujúci záujem o eko- a bioprodukty • rozvoj nepotravinárskeho poľnohospodárstva - diverzifikácia tradičných činností poľnohospodárskych subjektov (napr. rozvoj agroturistiky, pestovanie liečivých rastlín, rozvíjanie ovocinárstva, poľovníctvo, oživenie remesiel) • využívanie obnoviteľných energetických zdrojov • vybudovanie, resp. skvalitnenie služieb cestovného ruchu • rozvoj spolupráce subjektov hospodárskeho života • efektívne využitie podporných programov na rozvoj poľnohospodárstva a vidieka • vytvorenie informačného systému o cestovnom ruchu obce • vytvorenie konkurencieschopného marketingu pre lokálny rozvoj (napr. produktov cestovného ruchu) v spolupráci s partnerskými obcami i mestami • vytvorenie konkurencieschopných pracovných podmienok pre riadenie rozvoja obce rekonštrukciou budovy obecného úradu 	<ul style="list-style-type: none"> • znehodnocovanie prírodného agropotenciálu územia • nerozvíjanie marketingu územia a úrovne poskytovaných služieb cestovného ruchu • nezáujem o turistické produkty obce i regiónu • implementácia investičných programov bez rešpektovania princípov trvalo udržateľného rozvoja • neschopnosť subjektov písať kvalitné projekty a využívať podporné programy štátu a EÚ • využívanie obnoviteľných zdrojov energie

C. Rozvojová stratégia obce

Pri spracovaní tohto dokumentu boli plno akceptované najvýznamnejšie rozvojové dokumenty týkajúce sa územia obce (*Národný plán regionálneho rozvoja Slovenskej republiky, Národný strategický referenčný rámec Slovenskej republiky 2007-2013 (NSRR), Národný strategický plán rozvoja vidieka pre obdobie 2007-2013, Program hospodárskeho a sociálneho rozvoja Trnavského samosprávneho kraja, Územný plán veľkého územného celku Trnavský kraj, Správa o stave životného prostredia Trnavského kraja k roku 2002, Územný plán obce Okoč*), ako aj sektorové operačné programy a regionálny operačný program.

Stratégia, priority a ciele NSRR budú implementované prostredníctvom 11 operačných programov v rámci jednotlivých cieľov kohéznej politiky EÚ. Program hospodárskeho a sociálneho rozvoja obce Okoč zohľadňuje možnosti získavania zdrojov zo spomenutých operačných programov.

Tab. 51: Prehľad operačných programov NSRR v rámci jednotlivých cieľov kohéznej politiky EÚ

Operačný program	Špecifická priorita NSRR	Fond	Príspevok ES (v EUR)	
			Špecifická priorita	Operačný program
Regionálny OP	regionálna infraštruktúra	ERDF	1 445 000 000	1 445 000 000
Životné prostredie	environmentálna infraštruktúra a ochrana životného prostredia	ERDF KF	230 756 935 1569 243 065	1 800 000 000
Doprava	dopravná infraštruktúra a verejná osobná doprava	ERDF KF	877 409 097 2 329 495 498	3 206 904 595
Informatizácia spoločnosti	informatizácia spoločnosti	ERDF	993 095 405	993 095 405
Výskum a vývoj	výskum a vývoj a infraštruktúra vysokých škôl	ERDF ERDF	1 009 415 373 200 000 000	1 209 415 373
Konkurencieschopnosť a hospodársky rast	podpora konkurencieschopnosti podnikov a služieb najmä prostredníctvom inovácií	ERDF	772 000 000	772 000 000
Zdravotníctvo	modernizácia zdravotníctva	ERDF	250 000 000	250 000 000
Vzdelávanie	moderné vzdelávanie pre vedomostnú spoločnosť	ESF	617 801 578	617 801 578
Zamestnanosť a sociálna inklúzia	podpora rastu zamestnanosti a sociálnej inklúzie	ESF	881 801 578	881 801 578
Bratislavský kraj	Infraštruktúra, inovácie a informatizácia	ERDF	87 000 000	87 000 000
Technická pomoc		ERDF	97 601 421	97 601 421
Všetky fondy v NSRR spolu			11 360 619 950	11 360 619 950
ERDF spolu			5 962 278 231	5 962 278 231
KF spolu			3 898 738 563	3 898 738 563
ESF spolu			1 499 603 156	1 499 603 156

Prameň: Národný strategický referenčný rámec Slovenskej republiky 2007-2013

Tento programový dokument plne zohľadňuje **horizontálne priority** Národného strategického referenčného rámca Slovenskej republiky 2007-2013, ktoré sú svojím charakterom a vplyvmi prierezovými témami všetkých priorít a budú rešpektované pri každom projekte/skupine projektov operačných programov, bez ohľadu na podporovanú tému alebo územie.

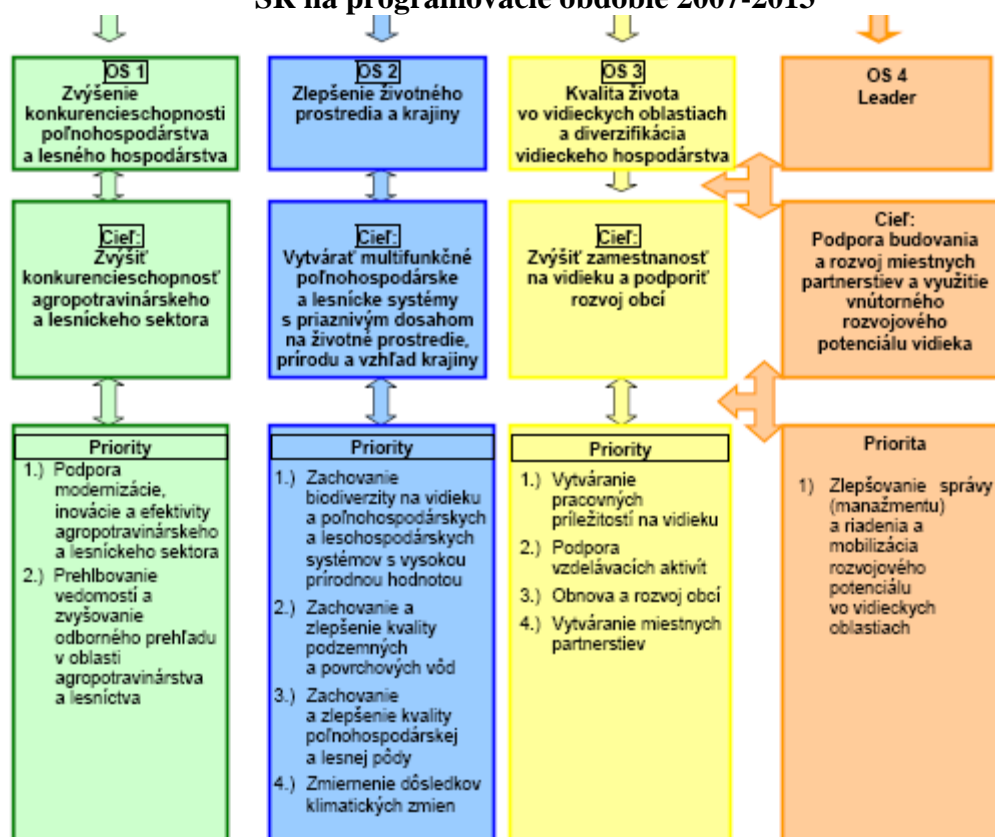
Tab. 52: Prehľad **horizontálnych priorít** Národného strategického referenčného rámca Slovenskej republiky 2007-2013

Horizontálna priorita	Cieľ horizontálnej priority
A. marginalizované rómske komunity	Zvýšenie zamestnanosti a vzdelanostnej úrovne MRK a zlepšenie ich životných podmienok
B. rovnosť príležitostí	Zabezpečiť rovnosť príležitostí pre všetkých a predchádzať všetkým formám diskriminácie
C. trvalo udržateľný rozvoj	Zabezpečenie environmentálnej, ekonomickej a sociálnej udržateľnosti ekonomického rastu
D. informačná spoločnosť	Rozvoj inkluzívnej informačnej spoločnosti

Prameň: Národný strategický referenčný rámec Slovenskej republiky 2007-2013

Pri rozvoji obce Okoč ďalším dôležitým strategickým dokumentom je **Národný strategický plán rozvoja vidieka SR na programovacie obdobie 2007-2013**, ktorého ciele taktiež sú zakompované do Programu hospodárskeho a sociálneho rozvoja obce Okoč – zo 4 rozvojových osí **Národného strategického plánu rozvoja vidieka SR na programovacie obdobie 2007-2013** najväčší význam pre rozvoj obce majú Os 3 a Os 4.

Graf 3: Prehľad osí, cieľov a priorít **Národného strategického plánu rozvoja vidieka SR na programovacie obdobie 2007-2013**



Prameň: Národný strategický plán rozvoja vidieka SR na programovacie obdobie 2007-2013

Tab. 53: Prehľad rozdelenia finančných zdrojov **Národného strategického plánu rozvoja vidieka SR na programovacie obdobie 2007-2013** na úrovni osí pre regióny cieľa Konvergencia na roky 2007-2013 (bežné ceny)

Os	Verejný príspevok		
	Celkom €	EAFRD €	SR €
Os 1	810 612 482	607 959 361	202 653 121
Os 2	1 206 268 574	965 014 859	241 253 715
Os 3	347 405 350	260 554 012	86 851 338
Os 4	72 376 115	57 900 892	14 475 223
Technická pomoc	52 517 816	39 388 362	13 129 454
Z toho: NSRV – prevádzkové	533 333	400 000	133 333
NSRV – akčný plán	2 133 333	1 600 000	533 333
Celkom	2 489 180 337	1 930 817 486	558 362 851

Poznámka: NSRV – národná sieť rozvoja vidieka

EAFRD – Európsky poľnohospodársky fond pre rozvoj vidieka

Prameň: Národný strategický plán rozvoja vidieka SR na programovacie obdobie 2007-2013

Zámerom ďalších častí tejto kapitoly je identifikácia prioritných rozvojových oblastí obce a zároveň stanovenie strategických cieľov, priorít a opatrení predstavujúcich rozvojovú stratégiu obce nadväzujúcu na výsledky komplexného auditu rozvojového potenciálu záujmového územia, na SWOT analýzu a na vyššie uvedené programové dokumenty.

Vychádzajúc z analýzy existujúceho stavu hospodárskych a sociálnych podmienok v obci boli identifikované nasledovné prioritné oblasti rozvoja obce: 1. Oblasť ľudských zdrojov, 2. Oblasť sociálnych služieb, 3. Oblasť zdravotníctva, 4. Oblasť školstva, 5. Oblasť športu, 6. Oblasť kultúry, histórie a tradícií, 7. Oblasť hospodárstva, 8. Oblasť rozvoja bývania, 9. Oblasť dopravy, telekomunikácie a pôšt 10. Oblasť životného prostredia.

C1. Strategická vízia obce Okoč

Vízia obce Okoč

„Okoč – obec so spokojným a aktívnym obyvateľstvom vo vysokokvalitnom životnom prostredí, obec zabezpečujúca kvalitné služby pre obyvateľov i návštevníkov obce.“

V roku 2013 obec Okoč sa intenzívne bude starať o marginalizované skupiny a bude podporovať rovnosť príležitostí. Ľudia sa budú zaujímať o dianie v obci a venovať svoj čas aj skrášľovaniu svojho okolia a obce. V ekonomike obce merateľný význam bude mať vidiecky cestovný ruch a cykloturistika využívajúca polohu na Malom Dunaji a blízkosť termálnych kúpalísk. Technická infraštruktúra obce bude na dobrej úrovni. Kvalita životného prostredia bude vysoká.

C2. Strategický program

1. Ľudské zdroje

Strategický cieľ: *Rast zamestnanosti založený na kvalifikovanej a flexibilnej pracovnej sile, rozvoj inkluzívneho trhu práce a rovnosti príležitostí, zvýšenie kvalifikačného potenciálu a adaptability pracovnej sily. Zvýšenie počtu obyvateľstva obce.*

Priorita 1: Zabezpečiť konkurencieschopnosť obyvateľov obce

Opatrenie 1.1. Zvýšenie kvalifikácie miestnych obyvateľov

Aktivita 1.1.1. Podpora rekvalifikačných kurzov pre obyvateľov obce

Aktivita 1.1.2. Podpora výcvikových a vzdelávacích programov poskytujúcich rôzne kvalifikácie s ohľadom na dynamiku trhu práce

Aktivita 1.1.3. Podpora vzdelávacích programov zameraných na občanov s nízkym vzdelaním

Aktivita 1.1.4. Podpora jazykovej pripravenosti obyvateľstva (podpora vzdelávacích programov pre ovládanie slovenského, nemeckého a anglického jazyka)

Opatrenie 1.2. Spolupráca aktérov trhu práce

Aktivita 1.2.1. Podpora aktívnej komunikácie a spolupráce zamestnávateľov, Úradu práce sociálnych vecí a rodiny, vzdelávacích zariadení a ďalších aktérov trhu práce, dosiahnuť lepšiu prípravu a využitie pracovnej sily na trhu práce v regióne

Priorita 2: Zabezpečiť rovnosť príležitostí na pracovnom trhu obce

Opatrenie 2.1. Podpora zamestnávania osôb s dôrazom na dlhodobo nezamestnaných

Aktivita 2.1.1. Zdokonaľovanie zručností nezamestnaných v oblasti informačných a komunikačných technológií

Aktivita 2.1.2. Realizácia projektov a programov orientovaných na aktívnu politiku trhu práce

Opatrenie 2.2. Podpora zamestnatelnosti marginalizovaných skupín obyvateľstva

Aktivita 2.2.1. Podpora budovania chránených dielní pre zdravotne postihnutých občanov

Aktivita 2.2.2. Podpora rekvalifikačných programov pre starších ľudí

Aktivita 2.2.3. Podpora programov na elimináciu prejavov diskriminácie na trhu práce postavenej na akomkoľvek základe

Priorita 3: Zabezpečiť rast počtu obyvateľstva obce

Opatrenie 3.1. Vytvorenie príťažlivých podmienok bývania v obci

Aktivita 3.1.1. Podpora zvýšenia kvality bývania v obci

Aktivita 3.1.2. Podpora všeobecného spoločensko-ekonomického rozvoja obce

2. Sociálna oblasť

Strategický cieľ: *Zníženie percenta sociálne ohrozených a vylúčených obyvateľov obce. Zlepšenie sociálnej starostlivosti a služieb pre marginalizované skupiny a deti a podpora sociálneho zapojenia nezamestnaných. Zabezpečenie kvalitnej sociálnej infraštruktúry.*

Priorita 1: Starostlivosť o spoločenské skupiny, ktoré vyžadujú pomoc

Opatrenie 1.1. Starostlivosť o mládež

Aktivita 1.1.1. Podpora mládežníckych organizácií

Opatrenie 1.2. Starostlivosť o dôchodcov

Aktivita 1.2.1. Rozvoj opatrovateľskej služby

Aktivita 1.2.2. Podpora činnosti klubov dôchodcov

Opatrenie 1.3. Starostlivosť o zdravotne postihnutých

Aktivita 1.3.1. Odbúranie bariér komunikačnej infraštruktúry a jej vybavenie špeciálnymi signálnymi zariadeniami pre zdravotne postihnutých v zmysle bežnej európskej úrovne

Aktivita 1.3.2. Odbúranie bariér verejných a kultúrnych inštitúcií, obchodov, hotelov a stravovacích zariadení v zmysle bežnej európskej úrovne

Opatrenie 1.4. Starostlivosť o marginalizované skupiny

Aktivita 1.4.1. Podpora reintegrácie marginalizovaných skupín

Priorita 2: Zabezpečenie kvalitnej sociálnej infraštruktúry

Opatrenie 2.1. Starostlivosť o objekty sociálnej infraštruktúry

Aktivita 2.1.1. Riešiť opravu, rekonštrukciu a výstavbu sociálnych zariadení podľa potrieb obyvateľov a možností obce

3. Zdravotníctvo

Strategický cieľ: *Zvyšovať kvalitu poskytovanej zdravotnej starostlivosti, čím sa zvýši kvalita života a spokojnosť občanov. Zvýšiť zdravotné povedomie občanov.*

Priorita 1: Zlepšenie zdravotného stavu obyvateľstva

Opatrenie 1.1. Podpora zdravotníckej osvetu a zdravý životný štýl

Aktivita 1.1.1. Spolupráca s organizáciami zabezpečujúcimi zdravotnícku osvetu a zdravý životný štýl

Aktivita 1.1.2. Podpora programov a organizácií podporujúcich prevenciu rôznych druhov závislostí

Priorita 2: Zlepšiť životné podmienky ovplyvňujúce zdravie

Opatrenie 2.1. Vytvoriť podmienky pre zdravé a bezpečné životné prostredie

Aktivita 2.1.1. Vytvoriť podmienky na ochranu zdravia pred škodlivými biologickými, fyzikálnymi, chemickými a abiotickými faktormi v životnom i pracovnom prostredí

Priorita 3: Zvýšenie úrovne zdravotníckych služieb

Opatrenie 3.1. Zabezpečenie kvalitných zdravotníckych služieb

Aktivita 3.1.1. Podpora rozvoja zdravotníckych služieb v obci

Opatrenie 3.2. Zabezpečenie vhodných priestorových podmienok pre zdravotnícke služby

Aktivita 3.2.1. Rekonštrukcia zdravotného strediska

Aktivita 3.2.2. Zabezpečiť bezbariérový prístup do budovy zdravotného strediska

4. Školstvo

Strategický cieľ: *Zvýšiť úroveň výchovy v miestnych materských školách a v miestnej základnej škole.*

Priorita 1: Kvalitný predškolský a školský výchovný systém

Opatrenie 1.1. Zvýšenie efektivity výchovného systému

Aktivita 1.1.1. Podpora záujmových aktivít s dôrazom na rozvoj kreativity, zručnosti a osobnosti mladej generácie

Aktivita 1.1.2. Podpora prevenčných aktivít so zameraním na propagáciu zdravého životného štýlu

Aktivita 1.1.3. Zapájanie sa do regionálnych, nadregionálnych a medzinárodných rozvojových projektov

Priorita 2: Kvalitná predškolská a školská infraštruktúra

Opatrenie 2.1. Zlepšenie podmienok slúžiacich na predškolskú a školskú výchovu

Aktivita 2.1.1. Rekonštrukcia budov materskej školy a základnej školy

Aktivita 2.1.2. Zlepšenie podmienok výchovy a vyučovania v miestnej materskej škole a základnej škole

Aktivita 2.1.3. Zvyšovanie úrovne výchovno-vzdelávacieho procesu modernými učebnými pomôckami

Priorita 3: Konkurencieschopní absolventi základných škôl

Opatrenie 3.1. Pripraviť žiakov pre výzvy 21. storočia

Aktivita 3.1.1. Skvalitniť jazykové znalosti žiakov (slovenský jazyk, nemecký jazyk, anglický jazyk)

Aktivita 3.1.2. Skvalitniť počítačovú (IT) gramotnosť žiakov

5. Šport

Strategický cieľ: *Podpora športových aktivít občanov obce – podpora rozvoja telesnej kultúry. Zlepšenie možnosti voľno-časových športových aktivít detí, mládeže a dospelých podporujúcich zdravý životný štýl.*

Priorita 1: Rozvoj možností športovania

Opatrenie 1.1. Rozvoj masového športu

Aktivita 1.1.1. Rekonštrukcia a výstavba ihrísk

Aktivita 1.1.2. Podpora organizovania programov masového charakteru

Aktivita 1.1.3. Zvýšiť osvetu o pozitívnom vplyve športu na zdravie

6. Kultúra, história, tradícia

Strategický cieľ: *Zachovanie kultúrno-historického potenciálu obce, rozvoj kultúrnych, informačných a voľnočasových aktivít. Vytvárať optimálne podmienky pre rozvoj kultúry.*

Priorita 1: Zvýšenie úrovne kultúrnej ponuky

Opatrenie 1.1. Investície do kultúrnej infraštruktúry

Aktivita 1.1.1. Modernizácia a rekonštrukcia priestorov a objektov slúžiacich na usporiadanie kultúrnych aktivít

Opatrenie 1.2. Zvýšenie spokojnosti občanov s ponukou programov

Aktivita 1.2.1. Podpora kultúrnych podujatí

Aktivita 1.2.2. Podpora miestnych kultúrnych organizácií

Priorita 2: Zvýšenie atraktivity obce

Opatrenie 2.1. Skrášlenie vzhľadu obce a zvýšenie kvality prostredia bývania

Aktivita 2.1.1. Vytvorenie zón oddychu s kultúrnymi prvkami

7. Hospodárstvo

Strategický cieľ: *Vytvorenie kvalitných podmienok na podnikanie v rôznych odvetviach hospodárstva, rešpektujúcich kvalitné životné prostredie a trvalo udržateľný rozvoj. Podporiť cestovný ruch ako perspektívne hospodárske odvetvie obce.*

Priorita 1: Posilnenie hospodárstva obce zakladajúceho na cestovnom ruchu

Opatrenie 1.1. Posilnenie malých a stredných podnikateľov

Aktivita 1.1.1. Podpora rozvoja malých a stredných podnikateľov s akcentom na služby v cestovnom ruchu

Aktivita 1.1.2. Podpora multifunkčného poľnohospodárstva

Opatrenie 1.2. Spolupráca v záujme hospodárskeho rozvoja

Aktivita 1.2.1. Zintenzívnenie spolupráce s aktérmi hospodárskeho života doma i v zahraničí

Aktivita 1.2.2. Účasť obce na projektoch podporujúcich cestovný ruch v danom regióne

Opatrenie 1.3. Posilnenie infraštruktúry vidieckej turistiky

Aktivita 1.3.1. Podpora rozvoja turistickej infraštruktúry obce

Priorita 2: Zabezpečiť dobré podmienky pre riadenie rozvoja obce

Opatrenie 2.1. Vytvorenie dobrých pracovných podmienok na obecnom úrade

Aktivita 2.1.1. Rekonštrukcia budovy obecného úradu

Priorita 3: Podpora trvalo udržateľného rozvoja na lokálnej úrovni

Opatrenie 3.1. Zabezpečiť diverzifikáciu energetických zdrojov

Aktivita 3.1.1. Využívanie ekologických obnoviteľných energetických zdrojov (slnečná energia, veterná energia, energia biomasy)

8. Rozvoj bývania

Strategický cieľ: *Vytvoriť podmienky pre kvalitné bývanie reagujúce na potreby a požiadavky občanov obce a potenciálnych budúcich obyvateľov obce.*

Priorita 1: Skvalitnenie bytovej situácie

Opatrenie 1.1. Rozšírenie a skvalitnenie inžinierskych sietí

Aktivita 1.1.1. Rozšírenie a modernizácia inžinierskych sietí

Opatrenie 1.2. Rozvoj výstavby nájomných bytových domov

Aktivita 1.2.1. Výstavba nájomných bytových domov

Opatrenie 1.3. Rozvoj výstavby rodinných domov

Aktivita 1.3.1. Zabezpečenie stavebných pozemkov na výstavbu rodinných domov

9. Doprava, telekomunikácie, pošta

Strategický cieľ: *Zvýšenie kvality, bezpečnosti a plynulosti dopravy v obci Okoč a minimalizovať jej negatívny vplyv na obyvateľov a návštevníkov obce. Zvýšenie kvality poskytovaných telekomunikačných a poštových služieb pre obyvateľov a návštevníkov obce.*

Priorita 1: Modernizácia cestnej dopravy

Opatrenie 1.1. Rozvoj dopravnej infraštruktúry

Aktivita 1.1.1. Rekonštrukcia a budovanie miestnych komunikácií a chodníkov

Aktivita 1.1.2. Rekonštrukcia a rozšírenie verejného osvetlenia

Priorita 2: Rozvoj cyklistickej dopravy

Opatrenie 2.1. Rozvoj infraštruktúry cyklistickej dopravy

Aktivita 2.1.1. Podpora výstavby cyklistických ciest

Priorita 3: Rozvoj hromadnej dopravy

Opatrenie 3.1. Optimalizácia výkonu hromadnej dopravy

Aktivita 3.1.1. Podpora kvalitnej a spoľahlivej hromadnej dopravy

Priorita 4: Zvyšovanie spokojnosti cestujúcich s poskytovanými službami verejnej hromadnej dopravy

Opatrenie 4.1. Zvyšovanie kultúry cestovania

Aktivita 4.1.1. Rekonštrukcia zastávok autobusovej a železničnej dopravy

Priorita 5: Podpora železničnej kombinovanej dopravy

Opatrenie 5.1. Znižovanie tranzitnej nákladnej dopravy

Aktivita 5.1.1. Podpora rozvoja kontajnerovej kombinovanej dopravy a prepravy kamiónov na železnici

Priorita 6: Zlepšenie dopravnej dostupnosti obce

Opatrenie 6.1. Podpora budovania rýchlostnej komunikácie (R7) v blízkosti obce

Aktivita 6.1.1. Budovanie prípojných ciest v najoptimálnejšej polohe pre obyvateľov obce

Priorita 7: Zvyšovanie bezpečnosti dopravnej premávky v obci

Opatrenie 7.1. Zabezpečiť plynulosť dopravnej premávky v obci

Aktivita 7.1.1. Vybudovanie parkoviska pre návštevníkov zdravotníckeho zariadenia

Aktivita 7.1.2. Vybudovanie parkoviska pre pracovníkov a návštevníkov základnej školy

Aktivita 7.1.3. Vybudovanie záchytného stráženého parkoviska pre nákladné automobily a autobusy

Priorita 8: Skvalitnenie poštových služieb

Opatrenie 8.1. Vytvorenie dôstojných podmienok pre pracovníkov a klientov poštového úradu

Aktivita 8.1.1. Podpora rekonštrukcie budovy poštového úradu

Aktivita 8.1.2. Podpora skvalitnenia služieb poštového úradu

10. Životné prostredie

Strategický cieľ: *Zlepšenie starostlivosti o životné prostredie, znižovanie zaťaženia životného prostredia, skrášlenie vzhľadu obce, podpora využitia obnoviteľných energetických zdrojov, podpora environmentálnej výchovy detí predškolského a školského veku i širokej verejnosti.*

Priorita 1: Zlepšenie stavu životného prostredia

Opatrenie 1.1. Zníženie zaťaženia životného prostredia

Aktivita 1.1.1. Výstavba kanalizácie

Opatrenie 1.2. Zlepšenie stavu verejnej zelene a úprava verejných plôch

Aktivita 1.2.1. Úprava verejných plôch - úprava a budovanie plôch a zariadení verejnej zelene

Priorita 2. Zníženie antropogénnych vplyvov na životné prostredie

Opatrenie 2.1. Riešenie problémov odpadového hospodárstva

Aktivita 2.1.1. Odstránenie divokých skládok

Aktivita 2.1.2. Zriadenie kompostárne

Aktivita 2.1.3. Zriadenie zberného dvora

Aktivita 2.1.4. Rekultivácia skládky TKO

Aktivita 2.1.5. Využívanie obnoviteľných energetických zdrojov

Opatrenie 2.2. Zapojenie verejnosti do zlepšenia stavu životného prostredia

Aktivita 2.2.1. Environmentálna výchova detí a širokej verejnosti

Aktivita 2.2.2. Zvýšenie angažovanosti občanov obce v procese zvyšovania objemu separovaného odpadu

D. Akčný plán obce Okoč na obdobie 2006-2013

Akčný plán

Oblasť / poradové číslo projektu Viazanosť na strategický program (oblasť, priorita, opatrenie, aktivita) Názov projektu	Časový harmonogram	Koordínátor	Finančná náročnosť * v SKK	Verejné výdavky spolu v SKK	Verejné výdavky v SKK				Súkromné výdavky v SKK		
					miestne zdroje	regionálne (VUC) zdroje	národné zdroje/štátny rozpočet	zdroje EU	podnikatelia	nadácie	iné
4/1 4.2.1.1. Tepelná izolácia budov základnej školy	2008-2009	Obec Okoč	15 000 000,-	-	-	-	-	-	-	-	-
6/1 6.1.1.1. Rekonštrukcia kultúrneho domu Opatovský Sokolec	2007	Obec Okoč	2 000 000,-	-	-	-	-	-	-	-	-
6/2 6.1.1.1. Rekonštrukcia kultúrneho domu Okoč	2007	Obec Okoč	6 000 000,-	-	-	-	-	-	-	-	-
6/3 6.1.1.1. Rekonštrukcia historickej budovy bývalého obecného úradu	2008-2010	Obec Okoč	8 000 000,-	-	-	-	-	-	-	-	-
7/1 7.1.2.1. Marketing obce Okoč so zahraničnou spoluprácou	2008-2009	Obec Okoč Obec Nyúl (MR)	4 000 000,-	-	-	-	-	-	-	-	-

7/2 7.2.1.1. Rekonštrukcia obecného úradu	2008	Obec Okoč	2 000 000,-	-	-	-	-	-	-	-	-
7/3 7.1.3.1. Oživenie vidieckej turistiky	2007-2013	Obec Okoč Súkromný sektor	30 000 000,-	-	-	-	-	-	-	-	-
9/1 9.2.1.1. Cyklistická trasa Veľký Meder- Okoč	2008-2010	Obec Okoč a Mesto Veľky Meder	20 000 000,-	-	-	-	-	-	-	-	-
9/2 9.1.1.1. Rekonštrukcia miestnych komunikácií	2010-2013	Obec Okoč	80 000 000	-	-	-	-	-	-	-	-
10/1 10.2.1.4. Rekultivácia verejnej skládky Okoč	2006-2007	Obec Okoč	34 000 000,-	-	-	-	-	-	-	-	-
10/2 10.2.1.3. Vybudovanie zberného dvora na separovaný odpad	2007	Obec Okoč	4 000 000,-	-	-	-	-	-	-	-	-

10/3 10.1.2.1. Rekonštrukcia verejných priestranstiev Okoč a Opatovský Sokolec	2007-2008	Obec Okoč	9 000 000,-	-	-	-	-	-	-	-	-
10/4 10.1.1.1. Vybudovanie kanalizácie	2009-2013	Obec Okoč ZVOS	150 000 000,-	-	-	-	-	-	-	-	-

*** Podrobnejšia finančná špecifikácia projektov bude realizovaná neskôr pri najbližšej aktualizácii tohto strategického dokumentu**

Projektové zámery

Projektový zámer (oblasť / poradové číslo projektu): 4/1

Názov projektu		Tepelná izolácia budov základnej školy
Cieľ projektu		Zámerom projektu je zabezpečiť kvalitné podmienky pre výchovné procesy v miestnej základnej škole a znížiť prevádzkové náklady.
Termín		2008-2009
Garant		Obec Okoč
Spolupráca (partneri)		-
Oprávnené náklady spolu*		15 000 000,- SKK
Verejné zdroje	miestne zdroje	-
	regionálne (VUC) zdroje	-
	národné zdroje/štátny rozpočet	-
	zdroje EU	-
	verejné zdroje spolu	-
Súkromné zdroje	podnikatelia	-
	nadácie	-
	iné	-
	súkromné zdroje spolu	-
Výstupy		Tepelne izolované budovy v miestnej základnej škole
Užívatelia		Žiaci základnej školy
Indikátory monitoringu		Zlepšené podmienky výchovného procesu a znížené náklady na prevádzku objektov základných škôl

* Podrobnejšia finančná špecifikácia projektu bude realizovaná neskôr pri najbližšej aktualizácii tohto strategického dokumentu.

Projektový zámer: 6/1

Názov projektu		Rekonštrukcia kultúrneho domu Opatovský Sokolec
Cieľ projektu		Celková rekonštrukcia budovy, výmena okien a dverí, rekonštrukcia strechy, inžinierskych sietí.
Termín		2007
Garant		Obec Okoč
Spolupráca (partneri)		Občianske združenia, partnerské obce
Oprávnené náklady spolu*		2 000 000,- SKK
Verejné zdroje	miestne zdroje	-
	regionálne (VUC) zdroje	-
	národné zdroje/štátny rozpočet	-
	zdroje EU	-
	verejné zdroje spolu	-
Súkromné zdroje	podnikatelia	-
	nadácie	-
	iné	-
	súkromné zdroje spolu	-
Výstupy		Zrekonštruovaný kultúrny dom
Užívatelia		Obyvatelia, návštevníci obce
Indikátory monitoringu		Zvýšenie úrovne kultúrnych podujatí organizovaných v obci

* Podrobnejšia finančná špecifikácia projektu bude realizovaná neskôr pri najbližšej aktualizácii tohto strategického dokumentu.

Projektový zámer: 6/2

Názov projektu		Rekonštrukcia kultúrneho domu Okoč
Cieľ projektu		Celková rekonštrukcia budovy, výmena okien a dverí, rekonštrukcia strechy, inžinierskych sietí.
Termín		2007
Garant		Obec Okoč
Spolupráca (partneri)		Občianske združenia, partnerské obce
Oprávnené náklady spolu*		6 000 000,- SKK
Verejné zdroje	miestne zdroje	-
	regionálne (VUC) zdroje	-
	národné zdroje/štátny rozpočet	-
	zdroje EU	-
	verejné zdroje spolu	-
Súkromné zdroje	podnikatelia	-
	nadácie	-
	iné	-
	súkromné zdroje spolu	-
Výstupy		Zrekonštruovaný kultúrny dom
Užívatelia		Obyvatelia, návštevníci obce
Indikátory monitoringu		Zvýšenie úrovne kultúrnych podujatí organizovaných v obci

* Podrobnejšia finančná špecifikácia projektu bude realizovaná neskôr pri najbližšej aktualizácii tohto strategického dokumentu.

Projektový zámer: 6/3

Názov projektu		Rekonštrukcia historickej budovy bývalého obecného úradu Okoč
Cieľ projektu		Celková rekonštrukcia budovy, výmena okien a dverí, rekonštrukcia strechy, inžinierskych sietí, oprava oplotenia.
Termín		2008-2010
Garant		Obec Okoč
Spolupráca (partneri)		Občianske združenia, OTP Banka Slovakia
Oprávnené náklady spolu*		8 000 000,- SKK
Verejné zdroje		-
		-
		-
		-
		-
Súkromné zdroje		-
		-
		-
		-
Výstupy		Zrekonštruovaná historická budova bývalého obecného úradu
Užívatelia		Obyvatelia obce, občania EU
Indikátory monitoringu		Zvýšený počet atraktívnych architektonických pamiatok v obci

* Podrobnejšia finančná špecifikácia projektu bude realizovaná neskôr pri najbližšej aktualizácii tohto strategického dokumentu.

Projektový zámer: 7/1

Názov projektu		Marketing obce so zahraničnou spoluprácou
Cieľ projektu		Rozširovanie informácií o činnosti jednotlivých partnerov, zosilňovanie kultúrno-spoločenských a obchodných vzťahov, vydávanie reklamných materiálov.
Termín		2008-2009
Garant		Obec Okoč
Spolupráca (partneri)		Obec Nyúl (H), miestni podnikatelia a podnikatelia partnerskej obce, Občianske združenie Viza
Oprávnené náklady spolu*		4 000 000,- SKK
Verejné zdroje	miestne zdroje	-
	regionálne (VUC) zdroje	-
	národné zdroje/štátny rozpočet	-
	zdroje EU	-
	verejné zdroje spolu	-
Súkromné zdroje	podnikatelia	-
	nadácie	-
	iné	-
	súkromné zdroje spolu	-
Výstupy		Novovytvorený marketing pre socio-ekonomický rozvoj obcí Okoč a Nyúl
Užívatelia		Obyvatelia obce Okoč i obyvatelia obce Nyúl
Indikátory monitoringu		Rast počtu spoločne realizovaných projektov

* Podrobnejšia finančná špecifikácia projektu bude realizovaná neskôr pri najbližšej aktualizácii tohto strategického dokumentu.

Projektový zámer: 7/2

Názov projektu		Rekonštrukcia obecného úradu Okoč
Cieľ projektu		Celková rekonštrukcia budovy, výmena okien a dverí, rekonštrukcia strechy, inžinierskych sietí.
Termín		2008
Garant		Obec Okoč
Spolupráca (partneri)		Občianske združenia, partnerské obce
Oprávnené náklady spolu*		2 000 000,- SKK
Verejné zdroje	miestne zdroje	-
	regionálne (VUC) zdroje	-
	národné zdroje/štátny rozpočet	-
	zdroje EU	-
	verejné zdroje spolu	-
Súkromné zdroje	podnikatelia	-
	nadácie	-
	iné	-
	súkromné zdroje spolu	-
Výstupy		Zrekonštruovaná budova obecného úradu
Užívatelia		Obyvatelia obce, návštevníci obce
Indikátory monitoringu		Zlepšený výkon obecnej samosprávy

* Podrobnejšia finančná špecifikácia projektu bude realizovaná neskôr pri najbližšej aktualizácii tohto strategického dokumentu.

Projektový zámer: 7/3

<i>Názov projektu</i>		Oživenie vidieckej turistiky
<i>Cieľ projektu</i>		Rekonštrukcia a vyznačenie hlavných trás turistickej cesty, rekonštrukcia pomníkov a oddychových miest, oživenie jazera.
<i>Termín</i>		2007-2013
<i>Garant</i>		Obec Okoč
<i>Spolupráca (partneri)</i>		Občianske združenia, partnerské obce, súkromný sektor
<i>Oprávnené náklady spolu*</i>		30 000 000,- SKK
<i>Verejné zdroje</i>	<i>miestne zdroje</i>	-
	<i>regionálne (VUC) zdroje</i>	-
	<i>národné zdroje/štátny rozpočet</i>	-
	<i>zdroje EU</i>	-
	<i>verejné zdroje spolu</i>	-
<i>Súkromné zdroje</i>	<i>podnikatelia</i>	-
	<i>nadácie</i>	-
	<i>iné</i>	-
	<i>súkromné zdroje spolu</i>	-
<i>Výstupy</i>		Vybudovaná infraštruktúra cestovného ruchu, zrekonštruované pomníky, vytvorené oddychové miesta a areály
<i>Užívatelia</i>		Turisti, obyvatelia
<i>Indikátory monitoringu</i>		Dĺžka vytvorených turistických trás, počet vytvorených oddychových miest, zvýšený počet návštevníkov obce, zvýšená frekvencia cyklistov v riešenom území

* Podrobnejšia finančná špecifikácia projektu bude realizovaná neskôr pri najbližšej aktualizácii tohto strategického dokumentu.

Projektový zámer: 9/1

<i>Názov projektu</i>		Cyklistická trasa Veľký Meder - Okoč
<i>Cieľ projektu</i>		Vybudovať cyklistickú trasu Veľký Meder - Okoč, tým zabezpečiť bezpečnú premávku cyklistov a zároveň motorových vozidiel medzi dvoma obcami.
<i>Termín</i>		2008-2010
<i>Garant</i>		Obec Okoč
<i>Spolupráca (partneri)</i>		Mesto Veľký Meder, VUC Trnava
<i>Oprávnené náklady spolu*</i>		20 000 000,- SKK
<i>Verejné zdroje</i>	<i>miestne zdroje</i>	-
	<i>regionálne (VUC) zdroje</i>	-
	<i>národné zdroje/štátny rozpočet</i>	-
	<i>zdroje EU</i>	-
	<i>verejné zdroje spolu</i>	-
<i>Súkromné zdroje</i>	<i>podnikatelia</i>	-
	<i>nadácie</i>	-
	<i>iné</i>	-
	<i>súkromné zdroje spolu</i>	-
<i>Výstupy</i>		Novovytváraná cyklistická cesta medzi sídlami Okoč a Veľký Meder
<i>Užívatelia</i>		Obyvatelia obce Okoč a mesta Veľký Meder, turisti, návštevníci regiónu
<i>Indikátory monitoringu</i>		Zníženie počtu dopravných nehôd medzi sídlami Okoč a Veľký Meder, zvýšená turistická atraktivita regiónu

* Podrobnejšia finančná špecifikácia projektu bude realizovaná neskôr pri najbližšej aktualizácii tohto strategického dokumentu.

Projektový zámer: 9/2

Názov projektu		Rekonštrukcia miestnych komunikácií
Cieľ projektu		Odstránenie následkov zbúracích prác po vybudovaní kanalizačných sietí, zlepšenie vzhľadu verejných priestranstiev so súčasným zvýšením bezpečnosti pešej, cyklistickej a motorovej premávky.
Termín		2010-2013
Garant		Obec Okoč
Spolupráca (partneri)		-
Oprávnené náklady spolu*		80 000 000,- SKK
Verejné zdroje	miestne zdroje	-
	regionálne (VUC) zdroje	-
	národné zdroje/štátny rozpočet	-
	zdroje EU	-
	verejné zdroje spolu	-
Súkromné zdroje	podnikatelia	-
	nadácie	-
	iné	-
	súkromné zdroje spolu	-
Výstupy		Kvalitné a moderné miestne komunikácie
Užívatelia		Obyvatelia obce, návštevníci obce, podnikatelia
Indikátory monitoringu		Skvalitnenie a zvýšenie bezpečnosti cestnej premávky

* Podrobnejšia finančná špecifikácia projektu bude realizovaná neskôr pri najbližšej aktualizácii tohto strategického dokumentu.

Projektový zámer: 10/1

Názov projektu		Rekultivácia skládky TKO Okoč
Cieľ projektu		Rekultivácia skládky odpadov, znižovanie negatívnych vplyvov na životné prostredie, ochrana obyvateľov obce z hľadiska hygienického dopadu existujúcej skládky a odstránenie nebezpečenstva požiaru.
Termín		2006-2007
Garant		Obec Okoč
Spolupráca (partneri)		-
Oprávnené náklady spolu*		34 000 000,- SKK
Verejné zdroje	miestne zdroje	-
	regionálne (VUC) zdroje	-
	národné zdroje/štátny rozpočet	-
	zdroje EU	-
	verejné zdroje spolu	-
Súkromné zdroje	podnikatelia	-
	nadácie	-
	iné	-
	súkromné zdroje spolu	-
Výstupy		Zrekultivovaná skládka TKO
Užívatelia		Obyvatelia obce, návštevníci obce
Indikátory monitoringu		Zvýšená kvalita životného prostredia, zníženie zaťaženia životného prostredia

* Podrobnejšia finančná špecifikácia projektu bude realizovaná neskôr pri najbližšej aktualizácii tohto strategického dokumentu.

Projektový zámer: 10/2

Názov projektu		Vybudovanie zberného dvora
Cieľ projektu		Vytvorenie vhodných priestorov na zavedenie separovaného zberu komodít komunálneho odpadu na úrovni obce.
Termín		2007
Garant		Obec Okoč
Spolupráca (partneri)		Občianske združenia, Obec Sokolce, Obec Dolný Štál, .A.S.A. SLOVENSKO spol. s r.o.
Oprávnené náklady spolu*		4 000 000,- SKK
Verejné zdroje	miestne zdroje	-
	regionálne (VUC) zdroje	-
	národné zdroje/štátny rozpočet	-
	zdroje EU	-
	verejné zdroje spolu	-
Súkromné zdroje	podnikatelia	-
	nadácie	-
	iné	-
	súkromné zdroje spolu	-
Výstupy		Vytvorený zberný dvor
Užívatelia		Obyvatelia obce
Indikátory monitoringu		Znížená miera zaťaženia životného prostredia, nárast množstva separovaného odpadu, vhodné uskladnenie odpadov od zberu po odvoz vo vhodne vytvorených podmienkach

* Podrobnejšia finančná špecifikácia projektu bude realizovaná neskôr pri najbližšej aktualizácii tohto strategického dokumentu.

Projektový zámer: 10/3

Názov projektu		Rekonštrukcia verejných priestranstiev
Cieľ projektu		Zlepšiť vzhľad centrálnych častí obce, vytvoriť bezpečné autobusové zastávky v centre obce, vytvoriť kultúrno-spoločenské priestranstvo európskeho charakteru.
Termín		2007-2008
Garant		Obec Okoč
Spolupráca (partneri)		VUC Trnava, občianske združenia obce
Oprávnené náklady spolu*		9 000 000,- SKK
Verejné zdroje	miestne zdroje	-
	regionálne (VUC) zdroje	-
	národné zdroje/štátny rozpočet	-
	zdroje EU	-
	verejné zdroje spolu	-
Súkromné zdroje	podnikatelia	-
	nadácie	-
	iné	-
	súkromné zdroje spolu	-
Výstupy		Atraktívna, revitalizovaná centrálna zóna obce
Užívatelia		Obyvatelia, návštevníci
Indikátory monitoringu		Zvýšenie návštevnosti obce, spokojnosť obyvateľov so vzhľadom centra obce

* Podrobnejšia finančná špecifikácia projektu bude realizovaná neskôr pri najbližšej aktualizácii tohto strategického dokumentu.

Projektový zámer: 10/4

<i>Názov projektu</i>		Vybudovanie kanalizácie
<i>Cieľ projektu</i>		Vybudovanie kanalizačnej siete pre celú obec, zabezpečenie ekologicky čistého životného prostredia, ochrana podzemnej vody.
<i>Termín</i>		2009-2013
<i>Garant</i>		Obec Okoč
<i>Spolupráca (partneri)</i>		Západoslovenská vodárenská spoločnosť, a.s.
<i>Oprávnené náklady spolu*</i>		150 000 000,- SKK
<i>Verejné zdroje</i>	<i>miestne zdroje</i>	-
	<i>regionálne (VUC) zdroje</i>	-
	<i>národné zdroje/štátny rozpočet</i>	-
	<i>zdroje EU</i>	-
	<i>verejné zdroje spolu</i>	-
<i>Súkromné zdroje</i>	<i>podnikatelia</i>	-
	<i>nadácie</i>	-
	<i>iné</i>	-
	<i>súkromné zdroje spolu</i>	-
<i>Výstupy</i>		Rozšírený kanalizačný systém zabezpečujúci jeho pripojenie na každú domácnosť a ekonomický subjekt
<i>Užívatelia</i>		Príslušné domácnosti, podnikatelia
<i>Indikátory monitoringu</i>		Zvýšená napojenosť domácností a ekonomických subjektov na kanalizáciu – zvýšená ochrana vodných zdrojov

* Podrobnejšia finančná špecifikácia projektu bude realizovaná neskôr pri najbližšej aktualizácii tohto strategického dokumentu.

E. Inštitucionálne a organizačné zabezpečenie

PHSR obce Okoč je živým dokumentom. Realizácia programu bude dôsledne sledovaná a monitorovaná. Jednotlivé opatrenia a úlohy budú realizované obcou Okoč, organizáciami zriadenými a založenými obcou, resp. v spolupráci s ďalšími organizáciami a inštitúciami.

Pre udržiavanie a realizáciu PHSR obce Okoč bude zriadená Koordinačná komisia pre riadenie realizácie PHSR obce Okoč, ktorej úlohou bude monitorovať celkový proces implementácie stratégie a navrhovať v prípade potreby zmeny v realizácii strategických plánov, ich doplnenie, prípadne prípravu nových dokumentov potrebných pre napĺňanie vízie obce. V Koordinačnej komisii pre riadenie realizácie PHSR obce Okoč budú zastúpení hlavní predstavitelia samosprávy (o presnom osobnom zložení komisie rozhoduje obecné zastupiteľstvo) s dôrazom na zastúpenie všetkých sektorov a priradenie odborníkov k jednotlivým prioritám.

Proces realizácie PHSR obce Okoč sa začne po jeho schválení Obecným zastupiteľstvom.

Úlohou Koordinačnej komisie pre riadenie realizácie PHSR obce Okoč bude:

- schádzať na prehodnocovanie plnenia PHSR obce Okoč podľa potreby, najmenej jedenkrát polročne,
- jedenkrát ročne podať správu Obecnému zastupiteľstvu o stave realizácie cieľov PHSR obce Okoč tak, aby bolo zabezpečené, že všetky ciele budú splnené včas,
- prideliť zodpovednosť (hlavnú garanciu) za monitorovanie jednotlivých cieľov akčných plánov svojim jednotlivým členom,
- vzájomne sa informovať o plánoch prípravy a realizovaní projektov za účelom koordinácie aktivít v obci,
- aktualizovať PHSR obce Okoč (minimálne každý druhý rok) – je to živý, otvorený dokument,
- pravidelne komunikovať s občanmi, podnikateľmi a inštitúciami v obci s cieľom zabezpečiť informovanosť o PHSR obce Okoč – so stratégiou rozvoja obce bude oboznámená verejnosť prostredníctvom miestnych médií.

Jednotlivé úlohy programu budú realizované pomocou bežných postupov a procedúr obecného úradu a ďalších zúčastnených inštitúcií, pričom rozhodujúcim pre úspech bude monitorovanie a koordinácia týchto úloh uskutočnená určeným odborom (oddelením) obecného úradu alebo príslušnými zodpovednými osobami.

PHSR obce Okoč je otvorený dokument, ktorý bude reagovať na zmeny v okolí, zmeny potrieb obyvateľov obce Okoč a legislatívne zmeny. PHSR obce Okoč bude podliehať priebežným aktualizáciám a hodnoteniam. Vychádza z princípu, že proces plánovania bude úspešný len vtedy, ak sa k nemu bude pristupovať ako k dlhodobému procesu, bude sa orientovať na vyžitie silných stránok a možností územia, na potláčanie slabých stránok a možných ohrození územia a bude sa neustále adaptovať, aktualizovať a prispôsobovať v súlade so zmenami a potrebami sociálno-ekonomického života obce. Otvorenosťou dokumentu sa zabezpečí flexibilita pri určovaní priorit obce, ktoré musia reagovať na vzniknuté zmeny v danom prostredí a preferenciách obyvateľov.

Aktualizácia PHSR obce Okoč bude založená na princípe výberu priorit, opatrení, aktivít a projektov, pomocou ktorých je možné dosiahnuť najefektívnejší rozvoj prioritných oblastí obce. Postup bude nasledovný:

1. Koordinačná komisia pre riadenie realizácie PHSR obce Okoč odporučí zmeny v PHSR obce Okoč,
2. Obecné zastupiteľstvo schváli PHSR obce Okoč na ďalšie obdobie.

F. Záver

Dokument PHSR obce Okoč je rozvojový dokument obce – vyjadruje víziu rozvoja obce založenú na výsledkoch strategického plánovania.

PHSR obce Okoč je strednodobý programovací dokument s časovým horizontom 7 rokov. Tento programovací dokument bol spracovaný ako podporný dokument pre stanovenie prioritných rozvojových oblastí, strategických cieľov, priorít, opatrení a aktivít rozvoja obce Okoč.

Z hľadiska štruktúry PHSR obce Okoč je rozčlenený na štyri základné časti:

- v prvej časti je podrobne analyzovaný reálny stav jednotlivých oblastí územia obce Okoč,
- v druhej časti je podaná SWOT analýza obce,
- v tretej časti je zostavená rozvojová stratégia, v ktorej sú zadefinované hlavné priority a opatrenia rozvoja obce Okoč – navrhované konkrétne aktivity vychádzajú z miestnych podmienok a potrieb a smerujú k zlepšeniu kvality života v obci Okoč – na toto programovacie obdobie,
- štvrtá časť programového dokumentu obsahuje akčný plán rozvoja obce Okoč na obdobie 2006-2013.

Vykonateľnosť jednotlivých opatrení a tým dosiahnutie stanovených cieľov bude závisieť od mnohých faktorov. Najkritickejším prvkom je finančná náročnosť jednotlivých priorít. Taktiež dôležitým faktorom sú komplikované vlastnícke vzťahy.

Schválený PHSR obce Okoč je otvorený dokument, ktorý sa môže dopĺňať o nové priority, opatrenia a aktivity, resp. môžu sa niektoré opatrenia a aktivity rušiť. PHSR obce Okoč schvaľuje Obecné zastupiteľstvo v Okoči. Monitorovanie a hodnotenie PHSR obce Okoč realizuje Obecné zastupiteľstvo v Okoči.

G. Prílohy

G1. Vybrané rozvojové aktivity obce Okoč v období 1990-2005

Aktivita	Časový harmonogram	Koordínátor	Finančná náročnosť v SKK	Verejné výdavky v SKK	Verejné výdavky v SKK				Súkromné výdavky v SKK		
					miestne zdroje	regionálne (VUC)	národné/štátny rozpočet	zdroje EU	podnikatelia	nadácie	iné
Čistiareň odpadových vôd	2002	Obec Okoč	12 000 000,-	12 000 000,-	11 000 000,-	1 000 000,-	-	-	-	-	-
Sociálna miestnosť športová hala	2002	Obec Okoč	294 000,-	294 000,-	294 000,-	-	-	-	-	-	-
Ústredné kúrenie KD Okoč	1992	Obec Okoč	253 000,-	253 000,-	253 000,-	-	-	-	-	-	-
Amfiteatrum	2001	Obec Okoč	357 000,-	357 000,-	357 000,-	-	-	-	-	-	-
Nájomný byt 9 b.j.	2003	Obec Okoč	10 030 000,-	10 030 000,-	5 355 000,-	-	4 675 000,-	-	-	-	-
Nájomný byt 15 b.j.	2003	Obec Okoč	17 837 000,-	17 837 000,-	9 528 000,-	-	8 309 000,-	-	-	-	-
Prístrešok domu smútku Okoč	2003	Obec Okoč	475 000,-	475 000,-	475 000,-	-	-	-	-	-	-
Prístrešok domu smútku Opatovský Sokolec	2003	Obec Okoč	520 000,-	520 000,-	520 000,-	-	-	-	-	-	-
Parkovisko pri cint. Opatovský Sokolec	2001	Obec Okoč	174 000,-	174 000,-	174 000,-	-	-	-	-	-	-
Budovateľská ulica	2001	Obec Okoč	3 835 000,-	3 835 000,-	3 835 000,-	-	-	-	-	-	-
Chodník v ulici Budovateľskej	2002	Obec Okoč	310 000,-	310 000,-	310 000,-	-	-	-	-	-	-
Žumpa v ZŠ	2003	Obec Okoč	353 000,-	353 000,-	353 000,-	-	-	-	-	-	-
Chodník a dlažbová plocha na športovom ihrisku	2004	Obec Okoč	89 000,-	89 000,-	89 000,-	-	-	-	-	-	-
Chodník a parkovisko pri banke OTP	2004	Obec Okoč	102 000,-	102 000,-	102 000,-	-	-	-	-	-	-
Chodník v ulici Dlhá	2005	Obec Okoč	76 000,-	76 000,-	76 000,-	-	-	-	-	-	-
Strecha základnej školy Okoč	2005	Obec Okoč	9 379 000,-	9 379 000,-	566 000,-	-	1 637 000,-	7 050 000,-	-	-	-

G2. Monitorovanie rozvoja obce – vybrané ukazovatele kvality dobrého riadenia rozvoja územia

Pomocou uvedených ukazovateľov je možné hodnotiť pozitívne alebo negatívne zmeny v rozvoji územia. V prípade negatívneho vývoja v niektorej z uvedených oblastí môže Koordinačná komisia pre riadenie realizácie PHSR obce Okoč, ako aj ostatné zodpovedné orgány obce iniciovať zavedenie nových, účinnejších opatrení a aktivít. Navrhované ukazovatele sú akceptované na medzinárodnej úrovni a rešpektujú všetky tri základné dimenzie trvalo udržateľného rozvoja obce: sociálnu dimenziu, ekonomickú dimenziu a environmentálnu dimenziu. Uvedené ukazovatele sa odporúčajú vyhodnocovať každý rok, toto hodnotenie predložiť na rokovanie obecného zastupiteľstva a zároveň s ním oboznámiť občanov obce.

Ukazovateľ	Merná jednotka	Zdroj údajov
Miera nezamestnanosti	Počet podiel v %	Obec, Úrad práce, sociálnych vecí a rodiny, Štatistický úrad SR
Sociálne odkázani obyvatelia – pod hranicou chudoby	Počet podiel v %	Obec, Úrad práce, sociálnych vecí a rodiny
Prirodzený prírastok obyvateľov	Ročný prírastok v %	Obec, Štatistický úrad SR
Migrácia obyvateľov (príťahovaní – odsťahovaní)	Ročný prírastok v %	Obec, Štatistický úrad SR
Spokojnosť obyvateľov so sociálnymi službami v obci	% obyvateľov	Dotazníkový prieskum
Zdravie – chorobnosť, úmrtnosť	Počet ochorení a úmrtí na 100 obyv.	Obec, Štatistický úrad SR, Ústav zdravotníckych informácií a štatistiky
Vzdelanosť obyvateľov – VŠ, SŠ	Počet Podiel v %	Obec, Štatistický úrad SR
Objem investícií do skvalitnenia občianskej infraštruktúry obce	SKK, EUR	Obec
Spokojnosť obyvateľov s úrovňou materskej školy v obci	% obyvateľov	Dotazníkový prieskum
Spokojnosť obyvateľov s možnosťami športovania v obci	% obyvateľov	Dotazníkový prieskum
Kultúrne podujatia v obci	Počet	Obec
Spokojnosť obyvateľov s kultúrnym životom v obci	% obyvateľov	Dotazníkový prieskum
Význam neziskového sektora vo verejnom živote	Počet aktívnych mimovládnych organizácií v obci	Ministerstvo vnútra SR, Štatistický úrad SR
Ekonomická výkonnosť obce	Celkový obrat podnikov obrat / obyvateľ	Štatistický úrad SR, podnikateľské subjekty
Odvetvová štruktúra pracovných príležitostí	Podiel pracujúcich v terciárnom a sekundárnom sektore	Obec, podnikateľské subjekty, Štatistický úrad SR
Vytvorené pracovné miesta	Počet vytvorených pracovných miest za jeden rok	Obec, Štatistický úrad SR
Odchádzka za prácou	Počet obyvateľov odchádzajúcich za prácou % z ekonomicky aktívnych	Obec, Štatistický úrad SR
Predpoklady na cestovný ruch a rekreáciu	Počet lôžok	Obec
	Počet stoličiek	Podnikateľské subjekty
	Počet atrakcií	Obec, Podnikateľské subjekty
	Počet prenocovaní v ubytovacích zariadeniach	Obec, Podnikateľské subjekty
	Počet návštevníkov obce	Obec, Podnikateľské subjekty

Propagácia obce ako turisticky významné regionálne centrum	Počet a forma propagácií	Obec
Spokojnosť obyvateľov s úrovňou služieb v obci	% obyvateľov	Dotazníkový prieskum
Spokojnosť obyvateľov s obcou ako miestom pre prácu	% obyvateľov	Dotazníkový prieskum
Výška investícií do skvalitnenia technickej infraštruktúry obce	SKK, EUR	Obec
Spokojnosť obyvateľov s dopravnou infraštruktúrou obce	% obyvateľov	Dotazníkový prieskum
Zníženie nehodovosti	Počet nehôd	Polícia SR
Úbytok poľnohospodárskej pôdy v katastri	Zmena plochy v ha	Výskumný ústav geodézie a kartografie v Bratislave, Správa katastra, obec
Verejný vodovod a kanalizácia	Podiel napojených domácností v %	Obec, Štatistický úrad SR
Kvalita bývania - veľkosť obytnej plochy	m ² na 1 obyvateľa	Obec, Štatistický úrad SR
Kvalita bývania - intenzita výstavby bytov	Počet postavených kolaudovaných bytov	Obec
Bezpečnosť obyvateľov – zaznamenané trestné činy	Počet	Polícia SR, obec
	Podiel na 1000 obyvateľov	
Spokojnosť obyvateľov s obcou ako miestom pre život	% obyvateľov	Dotazníkový prieskum
Náročnosť na zdroje – spotreba elektriky, vody, plynu	Merná jednotka	Energetické podniky
	Merná jednotka/obyv.	
Využívanie obnoviteľných zdrojov energie	% celkovej spotreby	Energetické podniky
Produkcia odpadov podľa kategórií	Produkcia v t na obyv.	Obec
Recyklácia a druhotné využívanie odpadu	Podiel zhodnotenia v %	Obec
Emisie hlavných znečisťujúcich látok	kg, t podľa druhu	Úrad životného prostredia, obec
	Prepočet na obyvateľa	
Kvantita sídelnej zelene – plochy verejnej zelene a inej významnej zelene v intraviláne obce	ha	Obec
	Prepočet na obyvateľa	
Výskyt rizikových faktorov životného prostredia v území – skládky odpadov, devastované a poškodené plochy	ha, % plochy k.ú.	Obec
Spokojnosť obyvateľov so životným prostredím obce	% obyvateľov	Dotazníkový prieskum
Existencia VZN pre ekonomickú, sociálnu a environmentálnu oblasť	Počet, popis	Obec
Podiel finančných prostriedkov na rozvoj obce	SKK, % rozpočtu	Obec
Environmentálna výchova na materskej škole a osвета	Počet hodín vyučovania, prednášok	Obec, materská škola
Príspevok občanov k práci miestnej samosprávy a verejnoprospešným aktivitám	Zoznam akcií	Obec
Záujem občanov o rozvoj obce a verejnoprospešné aktivity	% obyvateľov	Dotazníkový prieskum
Informovanosť občanov o práci miestnej samosprávy a problémoch obce	% obyvateľov	Dotazníkový prieskum
Spokojnosť obyvateľov s prácou miestnej samosprávy	% obyvateľov	Dotazníkový prieskum
Spokojnosť návštevníkov s obcou	% návštevníkov	Dotazníkový prieskum

G3. Fotodokumentácia

G4. Použité materiály pre spracovanie programového dokumentu

- Korec P. a kolektív (1997): Kraje a okresy Slovenska, Q111, Bratislava
Lukniš a kol. (1972): Slovensko – Príroda, Obzor, Bratislava
Ministerstvo výstavby a regionálneho rozvoja SR (2003): Národný plán regionálneho rozvoja SR, Bratislava
Ministerstvo výstavby a regionálneho rozvoja SR (2006): Národný strategický referenčný rámec Slovenskej republiky 2007-2013, Bratislava
Ministerstvo pôdohospodárstva Slovenskej republiky (2006): Národný strategický plán rozvoja vidieka pre obdobie 2007-2013, Bratislava
Ministerstvo životného prostredia Slovenskej republiky (2001): Národná stratégia trvalo udržateľného rozvoja Slovenskej republiky, Bratislava
Konceptia štátnej bytovej politiky do roku 2010, Bratislava
STRATÉGIA ROZVOJA KONKURENCIESCHOPNOSTI SLOVENSKA DO ROKU 2010 - *Lisabonská stratégia pre Slovensko*, Bratislava
SAV Veda (1978): Vlastivedný slovník obcí na Slovensku, Bratislava
Slovenská akadémia vied, Slovenský úrad geodézie a kartografie (1980): Atlas SSR
Štatistický úrad SR (2003): Sčítanie obyvateľov, domov a bytov 2001
Štatistický úrad SR – Krajská správa Trnava (2004): Bulletin 2005/1Q, Bulletin 2005/2Q, Bulletin 2004/1Q, Bulletin 2004/2Q, Bulletin 2005/3Q, Bulletin 2005/4Q
Ministerstvo pôdohospodárstva SR (2003): Plán rozvoja vidieka Slovenskej republiky 2004-2006, Bratislava
Správa o stave životného prostredia Trnavského kraja k roku 2002, SAŽP, Trnava, 2003
Program hospodárskeho a sociálneho rozvoja Trnavského samosprávneho kraja, Trnava, 2003
Územný plán veľkého územného celku Trnavského kraja, Bratislava, 1997
Územný plán veľkého územného celku Trnavský kraj – zmeny a doplnky r. 2003, Bratislava, 2004
Ministerstvo výstavby a regionálneho rozvoja SR (2003) Operačný program Základná infraštruktúra, Bratislava
Ministerstvo výstavby a regionálneho rozvoja SR (2003): SOP – Ľudské zdroje, Bratislava
Ministerstvo výstavby a regionálneho rozvoja SR (2003): SOP – Priemysel a služby, Bratislava
Ministerstvo výstavby a regionálneho rozvoja SR (2003): SOP – Poľnohospodárstvo a rozvoj vidieka, Bratislava
Mapa okresov SR – okres Dunajská Streda, mierka 1 : 50 000, vydal Úrad geodézie a kartografie a katastra SR, 1999
Štatistický úrad SR (2003): Štatistický lexikón obcí SR 2002, Bratislava
Štatistický úrad SR (1994): Štatistický lexikón obcí SR 1992, Bratislava
VKÚ (2002): Podrobný autoatlas - Slovenská republika, 1:100 000, Harmanec
VKÚ (2004): Rybárska mapa SR 1:250 000, Harmanec
Ministerstvo životného prostredia SR (2001): Konceptia územného rozvoja Slovenska 2001, Bratislava
Ministerstvo životného prostredia SR (2002): Atlas krajiny SR, Bratislava
Štatistický úrad SR (2002): Štatistická ročenka regiónov SR, Bratislava
Ministerstvo výstavby a regionálneho rozvoja SR (2004): Metodická príručka pre vypracovanie Programu hospodárskeho a sociálneho rozvoja obce, Bratislava
Ústav zdravotníckych informácií a štatistiky (2003): Health Statistics Yearbook of the Slovak Republic 2002, Bratislava
Ústav informatiky a prognóz školstva (2006): Štatistická ročenka školstva 2006, Bratislava
Okresný úrad v Dunajskej Strede (2002): Program odpadového hospodárstva okresu Dunajská Streda do roku 2005, Dun. Streda
Územný plán obce Okoč, 2003 – Zmeny a doplnky Územného plánu obce Okoč
Úrad práce, sociálnych vecí a rodiny v Dunajskej Strede (2006): Nezamestnanosť v obci Okoč

www.civil.gov.sk

www.upsvar.sk

www.statistics.sk

www.sazp.sk

www.sopsr.sk

www.uzis.sk

www.build.gov.sk

www.okoc.sk

www.strukturalnefondy.sk