

Program hospodárskeho a sociálneho rozvoja obce Horná Breznica na roky 2015 - 2025



Horná Breznica



Vypracoval:

Regionálna rozvojová agentúra Púchov,
Námestie slobody 1400, 020 01 Púchov



OBSAH

ÚVOD.....	5
Analýza realizovaných opatrení	8
Štruktúra dokumentu	11
Analytická časť	13
AI. Analýza vnútorného prostredia.....	14
1. Základná charakteristika obce	14
2. História obce a kultúrne pamiatky	15
3. Poloha, prírodné podmienky a životné prostredie.....	17
3.1 Vymedzenie územia.....	17
3.2 Geomorfologické a geologické pomery.....	17
3.3 Hydrologické pomery	18
3.4 Klimatické pomery.....	18
3.5 Rastlinstvo a živočíšstvo	19
3.6 Chránené územia.....	20
4. Technická infraštruktúra	21
4.1 Odkanalizovanie a čistenie odpadových vôd.....	21
4.2 Zásobovanie pitnou vodou	22
4.3 Zásobovanie elektrickou energiou	22
4.4 Zásobovanie plynom a teplom	22
4.5 Verejné osvetlenie a obecný rozhlas.....	22
4.6 Telekomunikácie.....	23
4.7 Odpadové hospodárstvo	23
5. Doprava	24
5.1 Cestná.....	24
5.2 Miestna.....	24
5.3 Hromadná.....	24
5.4 Statická	24
5.5 Železničná	25
5.6 Vodná a Letecká	25
6. Demografia	26
6.1 Vývoj počtu obyvateľov	26
6.2 Prírodný prírastok/úbytok obyvateľstva.....	26



6.3 Veková štruktúra	27
6.4 Národnostná štruktúra	28
6.5 Vzdelanostná štruktúra	29
7. Ekonomická štruktúra.....	30
7.1 Miera nezamestnanosti.....	30
7.2 Evidovaní uchádzači o zamestnanie	30
7.3 Evidencia podnikateľských a mimovládnych subjektov	31
8. Sociálna infraštruktúra	32
8.1 Domový a bytový fond	32
8.2 Školstvo.....	32
8.3 Zdravotníctvo.....	32
8.5 Spoločenský, kultúrny a športový život	33
9. Vplyv miestnej samosprávy na ekonomiku obce	35
9.1 Finančné a rozpočtové hospodárenie obce	35
All. Analýza vonkajšieho prostredia	37
1. STEEP Analýza.....	37
AIII. Zhodnotenie súčasného stavu územia	38
1. SWOT analýza	38
2. Kontrolný zoznam pre hodnotenie možných rizík.....	41
Strategická časť	42
1. Vízia obce.....	42
2 Strategické ciele.....	45
3. Programová časť.....	48
3.1 Súbor ukazovateľov výsledkov a dosahov vrátane východiskových a cieľových hodnôt.....	51
4. Realizačná časť	57
4.1 Popis úloh jednotlivých partnerov pre realizáciu PHSR.....	57
4.2 Organizačné a inštitucionálne zabezpečenie realizácie PHSR	57
4.3 Komunikačná stratégia	59
4.4 Monitorovanie a hodnotenie	59
5. Finančná časť.....	61
5.1 Indikatívny finančný plán na celú realizáciu PHSR	61
5.2 Model viaczdrojového financovania jednotlivých opatrení	61
Záver	63
Prílohy	64



Zoznam formulárov

Formulár č. Ú1	Zámer spracovania PHSR
Formulár č. Ú2	Harmonogram spracovania PHSR
Formulár č. Ú3	Metódy zapojenia verejnosti do prípravy PHSR
Formulár č. Ú4	Zoznam členov pracovných skupín
Formulár č. Ú5	Dohoda o partnerstve
Formulár č. Ú6	Ex-Post hodnotenie predchádzajúceho PHSR
Formulár č. Ú7	Titulná strana dokumentu PHSR
Formulár č. Ú8	Štruktúra dokumentu
Formulár č. A 2	Evidencia mimovládnych organizácií
Formulár č. A 3	STEEP Analýza
Formulár č. A 4	SWOT analýza
Formulár č. A 5	Kontrolný zoznam pre hodnotenie možných rizík
Formulár č. S 1	Hierarchia strategických cieľov
Formulár č. P 1	Prehľad opatrení, projektov a aktivít podľa oblastí
Formulár č. P 2	Ukazovatele výstupu, výsledku a dosahu
Formulár č. R 1	Realizácia činností PHSR
Formulár č. R 2	Plán hodnotenia a monitorovania realizácie PHSR
Formulár č. R 3	Monitorovacia správa – príloha č. 1 PHSR
Formulár č. F 1	Indikatívny rozpočet – sumarizácia
Formulár č. Z 1	Záver
Formulár č. R 3	Monitorovacia správa – príloha č. 1 PHSR

Zoznam obrázkov

Obrázok č. 1	Kostol sv. Cyrila v Hornej Breznici
---------------------	-------------------------------------



Zoznam tabuliek

Tabuľka č. 1	Zoznam analyzovaných dokumentov
Tabuľka č. 2	Zoznam použitých kvantitatívnych a kvalitatívnych dát
Tabuľka č. 3	Základná charakteristika obce
Tabuľka č. 4	Kultúrne pamiatky
Tabuľka č. 5	Významné osobnosti obce
Tabuľka č. 6	Stav technickej infraštruktúry
Tabuľka č. 7	Vývoj počtu obyvateľov
Tabuľka č. 8	Celkový prírastok obyvateľstva
Tabuľka č. 9	Veková kategória obyvateľstva
Tabuľka č. 10	Vzdelanostná štruktúra
Tabuľka č. 11	Miera nezamestnanosti
Tabuľka č. 12	Evidovaní uchádzači o zamestnanie

Zoznam skratiek

TSK	Trenčiansky samosprávny kraj
ČOV	Čistička odpadových vôd
EHS	Európske hospodárskeho spoločenstvo
ERDF	Európsky fond regionálneho rozvoja
EÚ	Európska únia
MŠ	Materská škola
NACE	Klasifikácia ekonomických činností
NN	Nízke napätie
NUTS	Nomenklatúrna územná štatistická jednotka
OcÚ	Obecný úrad
OZ	Obecné zastupiteľstvo
PHSR	Program hospodárskeho a sociálneho rozvoja
PO	Prioritná oblasť
SR	Slovenská republika
ŠÚ SR	Štatistický úrad Slovenskej republiky
UoZ	Uchádzač o zamestnanie
ÚSES	Územný systém ekologickej stability
VÚC	Vyšší územný celok
ZŠ	Základná škola

Zoznam príloh

Príloha č. 1 Monitorovacia správa – akčný plán



ÚVOD

Program hospodárskeho a sociálneho rozvoja obce je strategický strednodobý dokument, ktorý sa vypracováva na obdobie 10 rokov s dlhodobým výhľadom na 10-14 rokov. Je základným a kľúčovým dokumentom slúžiacim pre riadenie samosprávy vychádzajúci z poznania situácie a konkrétnych potrieb občanov, podnikateľov, záujmových skupín a ďalších subjektov v území. Formuluje svoju predstavu o budúcnosti spolu s činnosťami a projektmi na jej zabezpečenie.

Obsah:

- Obsah dokumentu (podľa jednotlivých kapitol)
- Stručný popis kontextu vzniku a chronológie prípravy PHSR
- Stručné zhrnutie východiskových koncepčných dokumentov týkajúcich sa vymedzeného územia
- Stručný popis inštitucionálneho a časového zabezpečenia spracovania PHSR (podrobnejšie zoznamy napr. partnerov, počet a obsadenie odborných poradných skupín a pod. sú uvedené v prílohách)

Formulár č. Ú1- Zámer spracovania PHSR

Zámer spracovania PHSR	
Názov dokumentu:	Program hospodárskeho a sociálneho rozvoja obce Horná Breznica na roky 2015-2025
Forma spracovania:	s pomocou externých odborníkov („na kľúč“)
Riadenie procesu spracovania:	Riadiaci tím: Tibor Mičko - starosta, Miloš Krivoklátsky - zástupca starostu, Ing. Martina Drahutová - pracovníčka úradu, Ing. Barbora Staňová Hospodárska pracovná skupina: Daniel Drahuta, Jaroslav Chachula, Roman Vicena Sociálna pracovná skupina: Daniel Drahuta, Jaroslav Chachula, Roman Vicena Environmentálna pracovná skupina: Daniel Drahuta, Jaroslav Chachula, Roman Vicena
Obdobie spracovania:	08.-11.2015
Financovanie spracovania:	450,00€



Formulár č. Ú2 – Harmonogram spracovania PHSR

Harmonogram spracovania PHSR												
Termín	I	II	III	IV	V	VI	VII	VIII	IX	X	XI	XII
Úvod												
Analytická časť												
Strategická časť												
Programová časť												
Realizačná časť												
Finančná časť												
Záver												

Formulár č. Ú3 – Metódy zapojenia verejnosti do prípravy PHSR

Metóda	Informovanie verejnosti	Získavanie názorov verejnosti	Zohľadnenie názorov verejnosti
Verejné informačné tabule	✓		
Letáky rozdávané na verejných podujatiach	✓		
Plagáty	✓		
Internetové stránky- vrátane verejných pripomienok, sociálne siete	✓	✓	✓
Vystúpenia v obecnom rozhlase	✓		
Stretnutia s kľúčovými ľuďmi skupinami	✓	✓	✓
Dotazník pre širokú verejnosť	✓	✓	✓
Pracovné skupiny	✓	✓	✓



Formulár č. Ú4 – Zoznam členov pracovných skupín

Zoznam členov pracovných skupín		
Hospodárska pracovná skupina		
Meno	Funkcia v strategickom plánovaní	Funkcia v pracovnom zaradení
Ing. Barbora Staňová	Garant	Projektový manažér
Tibor Mičko	Koordinátor	Starosta obce
Daniel Drahuta	Interný odborník	Poslanec
Jaroslav Chachula	Interný odborník	Poslanec
Roman Vicena	Interný odborník	Poslanec
Sociálna pracovná skupina		
Ing. Barbora Staňová	Garant	Projektový manažér
Tibor Mičko	Koordinátor	Starosta obce
Daniel Drahuta	Interný odborník	Poslanec
Jaroslav Chachula	Interný odborník	Poslanec
Roman Vicena	Interný odborník	Poslanec
Environmentálna pracovná skupina		
Ing. Barbora Staňová	Garant	Projektový manažér
Tibor Mičko	Koordinátor	Starosta obce
Daniel Drahuta	Interný odborník	Poslanec
Jaroslav Chachula	Interný odborník	Poslanec
Roman Vicena	Interný odborník	Poslanec

Formulár č. Ú5 – Dohoda o partnerstve

Názov dokumentu	Dohoda o partnerstve pri príprave a realizácii PHSR obce Horná Breznica
Obdobie platnosti	2015-2025
Predmet dohody	Ide o spoluprácu pri spoločných projektoch, finančnú organizačnú, ako i dobrovoľné aktivity v prospech obce
Účastníci dohody	<ul style="list-style-type: none">- DHZ- JDS- Ostatné spolky a podnikatelia v obci- Družobné a partnerské obce
Riadenie procesu	Riadiaci tím určil možných členov pracovných skupín, ako i partnerov v pripravovaných projektoch spolupráce, oslovená bola i široká verejnosť pre konkrétne návrhy projektových zámerov, pracovné skupiny a riadiaci tím bude následne monitorovať plnenie zámerov určených v PHSR.
Financovanie	<ul style="list-style-type: none">- Podľa projektov uvedených v strategickej a finančnej časti



Analýza realizovaných opatrení

Primárnym cieľom štrukturálnej a regionálnej politiky Európskeho spoločenstva je znižovanie regionálnych rozdielov. Táto politika je založená na finančnej solidarite medzi jednotlivými regiónmi. Pomoc jednotlivým regiónom je realizovaná prostredníctvom štrukturálnych fondov a kohézneho fondu, ktoré predstavujú nástroje regionálnej politiky EÚ. V programovom období 2007-2013 finančnú podporu predstavovali:

- Európsky fond regionálneho rozvoja
- Európsky sociálny fond
- Kohézny fond

Cieľom analýzy realizovaných opatrení je vyhodnotenie predchádzajúceho programového obdobia 2007-2013. V uvedenom programovom období boli zrealizované v obci Horná Breznica nasledovné projekty:

**Formulár č. Ú6 – Ex-Post hodnotenie predchádzajúceho PHSR**

v tis. EUR												
č.	Názov investície - projektu (obec, okres)	Rok začatia	Cena podľa vykonávacích o projektu	Objem finančných prostriedkov v príslušnom roku spolu			Finančné prostriedky podľa zdrojov					
		Rok dokončenia	Celkom	Rok	Objem fin. prostriedkov	Z toho verejné investície	Štátny rozpočet	Rozpočet samosprávneho kraja	Rozpočet obce	Rozpočet EÚ	Súkr. zdroje	Iné zdroje
0	1	4	5	8	9	10	11	12	13	16	18	19
1	Výstavba peších chodníkov na cintoríne	2013	19 563,30	2013	19 563,30	17 998,24			19 563,30			
		2013										
2	Výmena okien na budove obecného úradu a kultúrneho domu	2014	9 932,69	2014	9 932,69	4 000,00			5 932,69			



Všetky realizované projekty boli snahou o riešenie problémov, ktoré zapríčiňovali znižovanie kvality života obyvateľov. Realizácia aktivít bola uskutočnená prostredníctvom vlastných zdrojov, zdrojov EÚ, štátneho rozpočtu, podpory podnikateľských subjektov a sponzorov. Z analýzy realizovaných opatrení vyplýva, že sa nepodarilo naplniť a zrealizovať všetky stanovené projekty.

Formulár č. Ú7 – Titulná strana dokumentu PHSR

Názov:	Program hospodárskeho a sociálneho rozvoja na roky 2015-2025
Územné vymedzenie:	Horná Breznica
Územný plán obce schválený:	
PHSR schválené:	Áno
Dátum platnosti:	
Verzia (Číslo uznesenia):	
Publikovaný verejne:	



Štruktúra dokumentu

Formulár č. Ú8 – Štruktúra dokumentu

Osnova PHSR	
Úvod	
	<ul style="list-style-type: none">• Obsah dokumentu (podľa jednotlivých kapitol)• Stručný popis kontextu vzniku a chronológie prípravy PHSR• Stručné zhrnutie východiskových koncepčných dokumentov týkajúcich sa vymedzeného územia
Časť 1: Analytická časť	
	<ul style="list-style-type: none">• Komplexná analýza vnútorného prostredia na základe overeného súboru kvantitatívnych a kvalitatívnych dát (ďalej len „dátová základňa“) podľa jednotlivých oblastí vrátane finančnej a hospodárskej situácie• Analýza silných a slabých stránok územia• Identifikácia hlavných vonkajších faktorov rozvoja územia (výber hlavných faktorov)• Analýza vplyvu vonkajšieho prostredia na vývoj situácie v území (zoznam)• Ex-post hodnotenie (realizácia existujúceho PHSR vrátane vyhodnotenia rozpracovaných investičných a neinvestičných projektov k 31.12 príslušného roku)• Swot analýza (súhrnná tabuľka, syntéza výsledkov)• Analýza možných rizík a hrozieb, identifikácia kritických oblastí rozvoja
Časť 2: Strategická časť	
	<ul style="list-style-type: none">• Vízia územia• Formulácia a návrh stratégie• Výber a popis strategických cieľov v jednotlivých politikách – oblastiach rozvoja (hospodárska, sociálna, environmentálna)
Časť 3: Programová časť	
	<ul style="list-style-type: none">• Konkrétne opatrenia a projekty vrátane ich priradenia k jednotlivým cieľom a prioritám• Súbor ukazovateľov výsledkov a dopadov vrátane východiskových a cieľových hodnôt
Časť 4: Realizačná časť	
	<ul style="list-style-type: none">• Popis jednotlivých partnerov pri realizácii PHSR• Popis inštitucionálneho a organizačného zabezpečenia realizácie PHSR, spôsob komunikácie, kooperácie a koordinácie• Stručný popis komunikačnej stratégie PHSR k jednotlivým skupinám• Systém monitorovania a hodnotenia



	<ul style="list-style-type: none">Akčný plán na daný, rozpočtový rok s výhľadom na dva roky (x+2) – vecný a časový harmonogram realizácie jednotlivých opatrení a projektov
Časť 5: Finančná časť	
	<ul style="list-style-type: none">Indikatívny finančný plán na celú realizáciu PHSRModel viaczdrojového financovania jednotlivých opatrení, aktivít, za účasti sociálno-ekonomických partnerov, v územiach prepojených na programový rozpočetHodnotiaca tabuľka pre výber projektov
Záver	
	<ul style="list-style-type: none">Informácia o schválení a zverejnení PHSR
Prílohy	
	<ul style="list-style-type: none">Príloha č. 1 – Monitorovacia správa-Akčný plán

Tabuľka č. 1 Zoznam analyzovaných dokumentov

Zoznam analyzovaných dokumentov			
Názov dokumentu	Platnosť dokumentu	Úroveň dokumentu	Zdroj
Národná stratégia regionálneho rozvoja	2030	Národná	www.mindop.sk
Program hospodárskeho a sociálneho rozvoja VÚC Trenčín na roky 2014-2020	2013 - 2023	Regionálna	www.tsk.sk
Program hospodárskeho a sociálneho rozvoja obce	2006 - 2015	Miestna	www.hornabrezncia.eu
Územnoplánovacia dokumentácia obce	Nie	Miestna	-
Záverečný účet obce	2006-2015	Miestna	Obecný úrad



Analytická časť

Obsah:

- Kompletná analýza vnútorného prostredia na základe overeného súboru kvantitatívnych a kvalitatívnych dát (ďalej len „dátová základňa“) podľa jednotlivých oblastí vrátane finančnej a hospodárskej situácie.
- Ex-post hodnotenie (realizácia existujúceho PHSR vrátane vyhodnotenia rozpracovaných investičných a neinvestičných projektov k 31.12. príslušného roku)
- Analýza silných a slabých stránok územia
- Identifikácia hlavných vonkajších faktorov rozvoja územia (výber hlavných faktorov)
- Analýza vplyvu vonkajšieho prostredia na vývoj situácie v území (zoznam)
- Ex-post hodnotenie (realizácia existujúceho PHSR vrátane vyhodnotenia rozpracovaných investičných a neinvestičných projektov realizovaných na národnej, prípadne regionálnej úrovni k 31.12. príslušného roku)
- Analýzu príležitostí a ohrození pre rast a rozvoj územia (posúdenie hlavných faktorov z hľadiska príležitostí a ohrození)
- Analýza väzieb územia

Zoznam použitých kvantitatívnych a kvalitatívnych dát		
Oblasť dát/téma	Zdroj dát	Webová stránka
História obce	OÚ Horná Breznica	www.hornabreznica.eu
Poloha a prírodné podmienky	OÚ Horná Breznica	www.hornabreznica.eu
Kultúra	OÚ Horná Breznica	www.hornabreznica.eu
Demografia	Štatistický úrad	www.statistics.sk
Bývanie	Štatistický úrad	www.statistics.sk
Školstvo a vzdelávanie	Štatistický úrad	www.statistics.sk
Zdravotníctvo	OÚ Horná Breznica	www.hornabreznica.eu
Sociálna starostlivosť	OÚ Horná Breznica	www.hornabreznica.eu
Technická infraštruktúra	Štatistický úrad	www.statistics.sk
Ekonomická situácia	Štatistický úrad	www.statistics.sk

Tabuľka č. 2 Zoznam použitých kvantitatívnych a kvalitatívnych dát



AI. Analýza vnútorného prostredia

1. Základná charakteristika obce

Tabuľka č. 3 Základná charakteristika obce

Číslo základnej územnej jednotky:	SK0228557692
Názov okresu:	Púchov
Názov kraja:	Trenčiansky kraj
Štatút obce:	Obec
PSČ	020 61 – Lednické Rovne
Prvá písomná zmienka o obci (rok):	1388
Nadmorská výška stredu obce:	297 m n.m
Celková výmera územia mesta (km ²):	12,28 km ²
Počet obyvateľov(31.12.2014):	475
Hustota obyvateľstva (obyvateľ/km ²)	38,68



2. História obce a kultúrne pamiatky

História obce

História obce Horná Breznica sa začala písať už v období, kedy na územie Púchova a jeho okolia prišli prví obyvatelia a vytvorili tu jedinečnú Púchovskú kultúru. Obyvatelia hlavne chovali dobytok, ovce a kozy. Pozostatky tu zanechali aj Kelti, po ktorých tu zostali nálezy remeselnej činnosti.

Prvá písomná zmienka o obci pochádza z roku 1388. Vtedy spojená s dnešnou Dolnou Breznicou niesli názov Breznycze. Názov obce bol odvodený od slova breza a znamená, že bola založená v brezovom poraste. Neskôr však došlo k rozdeleniu historického územia Breznica a tak sa už v roku 1471 uvádzajú 2 obce: Veľká Breznica a Malá Breznica, ktorých prívlastky opisujú počet obyvateľov. Názvy veľká a malá sa postupom času zmenili na horná a dolná.

História obce je úzko spätá s hradom Lednica. Roku 1471 sa v súpise lednického panstva spomína 22 osád: Nimnica, Upohlav, Ihrište, Mostište, Mestečko, Dohňany, Lúky, Veľké Lúky, Bezdedov, Streženice, Horenice, Lednické Rovne, Horná Breznica, Dolná Breznica, Kvášov, Zubák, Zbora, Hoština, Lysá, Okrut, Púchov a Lednica. V tom čase bol majiteľom lednického panstva Václav Bielik. Roku 1475 kráľ Matej Korvín donačnou listinou celé panstvo daroval Petrovi Nehézovi, v nej sa spomínajú aj ďalšie osady: Dubková, Kátliny, Vydrná a Zariečie.

V roku 1598 mala obec 31 domov, v roku 1720 mala 2 mlyny a 18 daňovníkov, v roku 1784 mala 64 domov, 77 rodín a 430 obyvateľov, v roku 1828 mala 56 domov a 580 obyvateľov. Zaoberali sa poľnohospodárstvom. Po roku 1918 obyvatelia odchádzali na sezónne poľnohospodárske práce a mnohí sa vysťahovali do cudziny.

V roku 1918, po vytvorení Slovenskej národnej rady vznikali Miestne výbory SNR. Obce Púchovskej doliny sa pokojne včlenili do nového štátu Československej republiky, z územnosprávneho hľadiska patrili do okresu Púchov. Po vypuknutí 2. svetovej vojny museli muži opäť narukovať a viacerí na frontoch aj padli. Obyvatelia, ktorí zostali doma sa zapojili do partizánskeho protifašistického odboja. V období kolektivismu boli vytvorené jednotné roľnícke družstvá,

Kultúrne pamiatky

V katastrálnom území obce sa nenachádzajú žiadne kultúrne pamiatky zapísané v Registri nehnuteľných národných kultúrnych pamiatok. Zoznam významných pamiatok v obci vyjadruje nasledujúca tabuľka:



Tabuľka č. 4 Kultúrne pamiatky

Kultúrna pamiatka	Popis
Kostol sv. Cyrila	Rímskokatolícky kostol sv. Cyrila v Hornej Breznici patrí pod správu farského úradu v obci Zubák. Jedná sa o pomerne novovybudovaný kostol, za ktorým sa nachádza kaplnka.

Zdroj: <http://zubak.fara.sk/pastoracny-dom/>



Obrázok č.1 Kostol sv. Cyrila v Hornej Breznici



3. Poloha, prírodné podmienky a životné prostredie

Obec sa nachádza na území pohoria Bielych Karpát na slovensko-moravskom pomedzí v kotlinovite rozšírenej doline potoka Zúbák. Nadmorská výška v strede obce je 340 m n.m., v chotári 314-652 m n.m. Stredná kotlinová časť chotára je pahorkatina, po obvode vrchovina so zalesnenými tvrdošmi. Chotár obce má rozlohu 1229 hektárov.

Vzdialenosť okresného mesta	Púchov	14 km
Vzdialenosť do krajského mesta	Trenčín	39 km
Vzdialenosť do hlavného mesta	Bratislava	163 km

3.1 Vymedzenie územia

Riešeným územím je katastrálne územie obce Horná Breznica, ktoré na severe hraničí s katastrálnym územím obce Zubák. Na severo-východe zdieľa obec spoločnú hranicu s Dohňanmi, vo východnej časti na veľmi úzkom rozmedzí susedí s územím obce Vieska-Bezdedov a s katastrom Streženíc. V južnej časti sa jedná o spoločné hranice s obcami Medné a Dolná Breznica a takmer na celej západnej časti hranice obec susedí s Katastrom obce Lednica.

3.2 Geomorfologické a geologické pomery

Podľa regionálneho geomorfologického členenia je riešené územie začlenené do nasledovných geomorfologických jednotiek.

Sústava	Podsústava	Provincia	Subprovincia	Oblasť	Celok
Alpsko-himalájska	Karpaty	Západné Karpaty	Vonkajšie Západné Karpaty	Slovensko – moravské Karpaty	Biele Karpaty

Geologická stavba územia obce je charakteristická najmä stavbou pohoria Bielych Karpát, na ktorých leží riešené územie obce. Rozoznávame tu dve základné tektonické pásma - na juhovýchodnom obvode úzky pruh bradlového pásma a na severozápadnom obvode pruh vonkajšieho flyšového pásma.

Bradlové pásmo je z geologického hľadiska charakteristickým prvkom Západných Karpát, ktoré sa tiahne od Myjavy až po Žilinu. Šírka bradlového pásma je veľmi malá, obyčajne len pár kilometrov. Maximálnu šírku (cca 15 km) dosahuje na Považí medzi Púchovom a Považskou Bystricou.

Rozličné prostredie, v ktorom vznikali, dobre zviditeľňuje rozličný sled vrstiev a typy hornín, ktorými sú tvorené. Môžeme to dobre pozorovať v zárezoch cesty medzi bradlami, pri ktorej



sa nachádzame - červené slieňovce „kysuckého“ (severného) bradla v blízkosti sivých vápencov „čorštynského“ (južného) bradla.

Tvrďšie vápencové bradlá selektívnym zvetrávaním často nápadne vyčnievajú nad terén. Na niektorých z nich v stredoveku postavili hrady

Ako druhý horotvorný a geologický činiteľ stavby podložia obce možno spomenúť flyšové pásma. Flyš vzniká pri horotvorných procesoch, tvorí hrubé monotónne súvrstvie pieskovcov a ílovitých bridlíc. Vznikal pravdepodobne pri opakovaných podmorských zosuvoch, keď sa pri pobrežiach zvrhli veľké masy piesku a bahna, pričom utvárali tzv. kalové prúdy. Pri postupnom ochabovaní sily týchto prúdov sa v hlbších častiach panvy usadzoval najprv hrubší piesok, potom jemnejší a nakoniec kal, o čom svedčí stupňovité zvrstvenie jednotlivých lavíc. Skameneliny sú vo flyšovom pásme zriedkavé.

Z pedologického hľadiska na území plošne najviac prevládajú pôdy vytvorené na viac-menej skeletnatých delúviách t. j. zvetralinách ležiacich na svahoch. V Bielych Karpatoch výrazne dominujú kambizeme (hnedé pôdy) - nasýtené, nenasýtené a oglejené. Hojne sa vyskytujú pararendziny. Biele Karpaty majú časť pôdneho krytu vytvorenú na horninách bradlového pásma. Tam k pararendzinám a k rôznym subtypom kambizemí pristupujú väčšie i menšie plochy rendzín, ktoré sú viazané na vápencové zvetraliny bradiel. Pôdy podľa ich využitia možno rozdeliť na poľnohospodárske a lesné pôdy. Terajšia rozloha poľnohospodárskej pôdy je v porovnaní s 18. stor. (obdobie valašskej kolonizácie) menšia o značné plochy pasienkov, z ktorých boli mnohé spätne zalesnené, často nepôvodnými smrekovými alebo borovicovými kultúrami.

3.3 Hydrologické pomery

Z hydrologickej stránky môžeme obec zaradiť do povodia riek Váh a Morava. Toky tečúce na juhozápad od hlavného hrebeňa patria k povodiu Moravy a opačné, toky tečúce na juhovýchod patria k povodiu Váhu. V tejto oblasti nie je predpoklad na väčšiu akumuláciu podzemných vôd a distribúcia vody je tu značne nerovnomerná, čo spôsobuje geologická stavba územia - ílovité vrstvy, členitosť reliéfu, klimatické pomery, ako aj úroveň Váhu a Moravy. Maximálne prietoky majú bielokarpatské rieky na jar, v dôsledku topenia snehov, atmosferických zrážok a nízkeho odparovania. V lete, až na výnimočné prívaly, je napriek bohatým zrážkam hladina vodných tokov nízka v dôsledku vysokého vyparovania.

3.4 Klimatické pomery

Prevažná časť územia leží v mierne teplej oblasti s krátkym mierne suchým letom a miernou zimou. Zima je mierne chladná, s kratšie trvajúcou snehovou pokrývkou.

Teplotné pomery okrem geografickej polohy ovplyvňuje hlavne nadmorská výška a orografické pomery. Najteplejšou oblasťou v CHKO je jej južná časť - nížinaté územie s



dlhodobým ročným priemerom 8,9 °C. Smerom na východ a na severovýchod teplota klesá, a to tak, že v nižších nadmorských výškach je pokles teploty vyšší, a vo vyšších polohách je pokles teploty nižší. V najvyššie položených oblastiach klesá priemerná ročná teplota pod 6 °C. Najchladnejším mesiacom je január, najteplejším júl. Jar je chladnejšia ako jeseň, čo je spôsobené dlhším trvaním snehovej pokrývky na jar.

Najvyššie zrážkové úhrny vykazuje severná časť Bielych Karpát, ktorá patrí medzi najvlhšie v území. Maximum zrážok obvykle pripadá na letné mesiace, minimum na zimné mesiace, čo nemusí byť vždy pravidlom. Ročný úhrn atmosferických zrážok zo zrážkomernej stanice Červený Kameň za rok 2000 bol 955,6 mm. Počet dní so snehovou prikrývkou vo vrcholových častiach územia sa pohybuje okolo 120 dní.

3.5 Rastlinstvo a živočíšstvo

Rastlinstvo

Z rastlinstva, ktoré sa tu nachádza tvorí väčšinu zmiešaná dubina. Celkovo bolo zaznamenaných 189 druhov vyšších rastlín. Štyri zo zaznamenaných druhov (*Convallaria majalis*, *Melittis melissophyllum*, *Ranunculus auricomus* agg. a *Scrophularia umbrosa*) môžeme zaradiť do kategórie vzácných a ohrozených druhov.

Kvetnaté lúky patria medzi charakteristický, aj keď umelý typ vegetáciu v oblasti s prekvapivým druhovým bohatstvom a rozmanitosťou. Typické je pre ne výskyt lúčnych, lemových a lesných druhov, ako aj druhov suchomilných, teplomilných i vlhkomilných. Mokradná vegetácia je podmienená pramennými výmokmi a početnými zosuvmi.

Lúky sú vyznačené najmä veľkou rozmanitosťou bezstavovcov. Sú jedným z veľkých európskych nálezísk viacerých ohrozených druhov motýľov.

Medzi zriedkavé formácie patria vresoviská na odvápnených flyšových horninách s výskytom čučoriedky a vrby sliezskej (*Salix selisiaca*) a papradníka močiarného (*Thelypteris palustris*)

Živočíšstvo

Zo živočíchov sa tu vyskytujú zatiaľ početné populácie vzácných a ohrozených bezstavovcov - na severnej časti bradiel napríklad jasoň červenooký (*Parnassius apollo*), jasoň chochlačkový (*Parnassius mnemosyne*), z ďalších motýľov vzácny modráčik čiernoškvorný (*Maculinea arion*), *Leucoptera lotella*, *Depressaria pimpinellae*, *Bryotropha domestica*, *Perizoma bifasciata*, *Cryphia ereptricula*, *Apoamea platinea*, *Ochropleura forcipula*, *Noctua orbona* a ďalšie.

Prírodne rôznorodé územie okresu obývajú najmä živočíchy listnatých a ihličnatých lesov. Typickými zástupcami stavovcov tohto územia sú jelenia, srnčia a diviacia zver. K chráneným



druhom patria Netopier vodný, Medveď hnedý či Ľabtuška vrchovská. Z väčších druhov tu žije napríklad jazvec lesný (*Meles meles*), líška hrdzavá (*Vulpes vulpes*), kuna lesná (*Martes martes*) a zajac poľný (*Lepus europaeus*).

3.6 Chránené územia

V blízkosti obce sa nachádza CHKO Biele Karpaty, ktoré však priamo do katastra obce nezasahuje. Najbližšie toto územie pokrýva oblasť obce Lednica, ktoré je zároveň najvýchodnejším bodom územia tohto CHKO.



4. Technická infraštruktúra

Tabuľka č. 5 Stav technickej infraštruktúry

Infraštruktúra	Ukazovateľ	Súčasný stav	Budúci stav
Pošta	áno/nie	nie	nie
Káblková televízia	áno/nie	Áno	áno
Verejný vodovod	pokrytie v %	10	80
Vlastný zdroj pitnej vody	názov/výdatnosť	áno	áno
Verejná kanalizácia dažďová	pokrytie v %	0	0
Pripojenie na sieť internet	DSL		
	ISDN	áno	áno
	EDGE		
	WIFI		áno
Verejný internet	áno/nie	Nie	áno
Verejný prístupový bod	áno/nie	Nie	Nie
Internetová kaviareň	áno/nie	Nie	Nie
Pokrytie signálom Orange	%	100	100
Pokrytie signálom Telekom	%	100	100
Pokrytie signálom O ₂	%	100	100
Verejné studne	počet	2	2
Vodojemy	počet/objem	1/40 m ³	2/40 m ³
Priemyselná zóna-výrobná	počet firiem	0	2
Priemyselná zóna-skladové hospodárstvo	Skladová plocha v m ²	0	0
Skládka TKO	áno/nie	Nie	Nie
Separovaný zber	áno/nie	Áno	Áno
Zberný dvor pre separovaný zber	áno/nie	Nie	Áno
Kompostovisko	áno/nie	Nie	Áno
Cintorín	počet	2	2
Dom smútku	počet	1	1

4.1 Odkanalizovanie a čistenie odpadových vôd

Splaškové odpadové vody sú odvádzané z rodinných domov do vlastných septikov a žúmp. Kanalizácia sa v obci nenachádza. Riešenie problémov v odvádzaní a zneškodňovaní odpadových vôd je závislé na finančných prostriedkoch, ktoré obec nemá k dispozícii. Dažďové vody zo striech, ciest a zo spevnených plôch sú odvádzané voľne do terénu.



4.2 Zásobovanie pitnou vodou

Obecný vodovod je v prevádzke pomerne krátko. S jeho výstavbou sa začalo v rokoch 2005-2006. Hlavný problém s výstavbou vodovodu v obci bol najmä nedostatok podzemnej vody a prameňov s vyššou prietokovou rýchlosťou vody. Vodojemy v obci boli vybudované plastové. Niektorí občania majú vlastné studne, iní chodia brať vodu z dvoch obecných, ktoré majú štrkové podložie. Voda je tu v piatich metroch, no v ďalších je to slabšie.

4.3 Zásobovanie elektrickou energiou

V súčasnosti je hlavným napájacím bodom pre zásobovanie riešeného územia obce elektrickou energiou je z hľadiska širších územných vzťahov elektrická rozvodná a transformovňa Rz 110/22 kV v Lednických Rovniach. Distribučné vedenia 22 kV slúžia pre rozdelenie elektrickej energie z nadradenej sústavy. Z tohto VN 22 kV vzdušného vedenia sú zrealizované VN 22 kV vzdušné prípojky, pre zásobovanie elektrickou energiou vonkajších stožiarových trafostaníc obce Horná Breznica s prevodom 22 kV/0.4 kV. Sekundárne rozvody NN sú prevedené systémom napätí 400/230V. Rozvody sú prevedené vonkajšími vzdušným vedeniami NN a to holými vodičmi s prierezom AlFe na betónových a drevených podperných bodoch spolu s rozvodom verejného osvetlenia, ktorý je prevedený vodičom AlFe.

4.4 Zásobovanie plynom a teplom

V obci je zrealizovaný a prevádzkovaný plynovod. Obec je napojená na VTL RS STL plynovod Štiavnik – Papradno, ktorý je zásobovaný z RSHV Hvozdnica, ktorá má výkon $6500\text{m}^3\cdot\text{h}^{-1}$ a výstupný tlak 300 kPa.

Miestne rozvody plynovodu - potrubie je priemeru D 63, DN 50, s menovitým tlakom PN 3. Križovanie ciest je zrealizované prekopením a uložením v chráničkách pod cestou min. 1,2 m.

4.5 Verejné osvetlenie a obecný rozhlas

Svietidlá sú v prevažnej miere výbojkové, osadené na podperných bodoch spolu s NN rozvodom. Spínanie verejného osvetlenia je centrálné prostredníctvom impulzných káblov cez RVO pri trafostaniciach. Niektoré NN sekundárne vývody zo stožiarových trafostaníc do centier spotreby sú vyvedené prostredníctvom závesných káblov po stožiaroch NN sekundárnej vzdušnej siete.

Vzdušná NN sekundárna sieť a sieť VO (verejného osvetlenia) je v niektorých častiach obce značne preťažená a fyzicky zastaraná, kde sa vyskytuje množstvo porúch.

Obec má vybudovaný miestny rozhlas na samostatných stĺpoch z oceľových trubiek a čiastočne aj na elektrických stĺpoch. Pokrýva prakticky väčšinovú časť obce. Rozhlasová ústredňa je umiestnená v budove obecného úradu.



4.6 Telekomunikácie

V katastrálnom území sa nachádzajú podzemné telekomunikačné vedenia. Ich trasa vedie prevažne v hlavnom komunikačnom koridore územia .

Taktiež sa v katastrálnom území nachádza vykrytie mobilného operátora Orange Slovensko a.s. a T-Mobil a.s. a O2 Slovensko.

4.7 Odpadové hospodárstvo

Zber komunálneho odpadu je v obci realizovaný odberateľsky, prostredníctvom spoločnosti, ktorá vykonáva pravidelný odvoz odpadu 2 krát za mesiac. Obec Horná Breznica tiež realizuje separáciu odpadu v kategóriách plasty, textil a elektronický odpad.



5. Doprava

Celý región má veľmi dobrú dopravnú polohu, nakoľko sa tu koncentruje viacero celoštátnych väzieb európskeho významu ako napríklad trasa Terst – Bratislava. Trenčín – Žilina – Košice – Ukrajina (diaľnica D1). Okresom prechádza i stredný severojužný koridor. Ponitriansko – trenčiansko – žilinský. Okres ťaží i z blízkosti s Českou republikou, kde je dobré dopravné spojenie cestnou, ale i železničnou dopravou. Významnou dopravnou križovatkou v tomto smere je najmä mesto Púchov s priamy železničným napojením na Českú republiku. Obce okresu ťažia i z dobudovanej časti diaľnice D1, ktorá spája 2 krajské mestá Trenčín a Žilina, ktoré okrem dobrého dopravného napojenia využívajú i leteckú dopravu, nakoľko letisko v Trenčíne, ktoré bolo pôvodne určené na vojenské lety, je dnes využívané i na lety civilné. V Žiline sa nachádza letisko so štatútom medzinárodného letiska s nepravidelnou dopravou.

5.1 Cestná

Dopravné spojenie obce je zabezpečené komunikáciou III. Triedy č.507 044- Lednické Rovne-Zubák, ktorá sa napája v Lednických Rovniach na cestu II. triedy č. 507, ktorá tvorí hlavnú pravostrannú komunikáciu v okolí Váhu na Strednom Považí. V meste Púchov je možnosť napojenia na diaľnicu D1 pomocou rýchlostnej cesty-privádzača.

5.2 Miestna

Celková dĺžka miestnych komunikácií je cca. 11 000 m, v celkovom počte 6. Miestne komunikácie sú upravované z rozpočtu obce postupne podľa nutnosti. Miestnu dopravnú sieť tvoria miestne komunikácie s asfaltovou povrchovou úpravou.

5.3 Hromadná

Obyvatelia majú možnosť využiť dopravné služby SAD Trenčín na trase Zubák – Púchov denne celkovo cca 20 krát v pracovných dňoch v jednom smere. Prvý autobus odchádza do obce v pracovných dňoch o 05:48 hodine z Púchova posledný o 23:06 hodine z Lednických Rovní. Z obce do mesta Dubnica nad Váhom odchádza prvý autobus o 04:41 hodine, posledný o 20:30, do obce Lednické Rovne. Uvedenú frekvenciu autobusového spojenia možno považovať za relatívne primeranú.

5.4 Statická

V obci je v prevažnej miere zástavba rodinných domov. Obyvatelia parkujú vo dvoroch, alebo využívajú vlastné garáže. Pre zariadenia občianskej vybavenosti a služieb, ako aj pre bežné potreby odstavenia motorových vozidiel slúžia plochy vedľa miestnych komunikácií alebo priamo krajnice vozoviek.

Väčšie odstavné plochy sa v obci nachádzajú pred kultúrnym domom, pred objektom športovej infraštruktúry a pred miestnym kostolom.



Potrebu budovania parkovacích a odstavných plôch je nutné zabezpečiť v nadväznosti na súčasný stav na všetkých miestach novovznikajúcich prevádzkarní, objektov občianskej vybavenosti a ostatných spoločenských aktivít.

5.5 Železničná

V nadväznosti na autobusovú dopravu je možné využiť aj severnú železničnú trať Bratislava – Žilina – Košice v najbližšej železničnej stanici v Považskej Bystrici. Najbližšie prestupové miesto je Púchov (Púchov – Horní Lideč, ČR) a Žilina (Žilina – Rajec, Žilina – Mosty u Jablunkova, ČR; Žilina – Zwardoň, PL). Priamo v obci sa železničná stanica nenachádza.

5.6 Vodná a Letecká

V okrese Považská Bystrica sa nenachádza letisko. Najbližšie letecké služby môžu obyvatelia využiť v meste Žilina, prípadne v krajskom meste Trenčín.



6. Demografia

Pre určenie situácie v obci, úrovne jej sociálneho rozvoja, ale i samotnej kvality života v obci, slúži viacero ukazovateľov medzi ktoré patrí i vývoj počtu obyvateľstva, prirodzený prírastok/úbytok obyvateľstva, hustota obyvateľstva a iné.

6.1 Vývoj počtu obyvateľov

Celoslovenský trend je znižovanie počtu obyvateľov, ktorý je spojený so starnutím populácie, s nižšou pôrodnosťou a vyššou úmrtnosťou.

Tabuľka č. 6 Vývoj počtu obyvateľov

Rok	2006	2007	2008	2009	2010	2011	2012	2013	2014
Počet obyvateľov	450	457	460	462	469	469	477	476	475

Celkový počet obyvateľov vykazuje v sledovanom období nárast obyvateľstva. Od roku 2006 do roku 2014 sa počet obyvateľov zvýšil z pôvodných 450 obyvateľov na 475 obyvateľov. Obec vykazuje priaznivý demografický vývoj. To znamená, že obyvateľstvo stúpa – v pozitívnom zmysle sa odlišuje od celoslovenského priemeru.

6.2 Prirodzený prírastok/úbytok obyvateľstva

Prirodzený prírastok, resp. úbytok obyvateľstva je rozdiel medzi narodenými a zomretými obyvateľmi v obci. Celoslovenský trend je spojený s vyššou mierou úmrtnosti ako pôrodnosti. Migračné saldo je rozdiel medzi počtom prisťahovaných a odsťahovaných v obci. Celkový prírastok je súčet prirodzeného prírastku a prírastku sťahovaním.

Tabuľka č. 7 Celkový prírastok obyvateľstva

Rok	Prirodzený prírastok/úbytok	Migračné saldo	Celkový prírastok
2006	-4	-2	-6
2007	1	6	7
2008	-1	4	3
2009	-4	6	2
2010	-1	8	7
2011	2	-2	0
2012	1	7	8
2013	-3	2	-1
2014	-1	0	1

Z tabuľky uvedenej vyššie vyplýva, že obec Horná Breznica má rozdiely v počte narodených a zomretých obyvateľov, dokonca vo väčšine rokov bol prirodzený prírastok v negatívnych číslach. Pozitívom však ostáva kladné migračné saldo, čo znamená, že obec zaznamenala



veľký prírastok obyvateľstva prisťahovaním. To je dôvodom, že celkový prírastok sa v sledovanom období pohybuje v kladnom horizonte, okrem rokov 2006 až 2014 kedy bol úbytok obyvateľstva. Avšak možno povedať, že obec Horná Breznica má veľký rozvojový potenciál ako obec vhodná pre život obyvateľov všetkých vekových kategórií.

6.3 Veková štruktúra

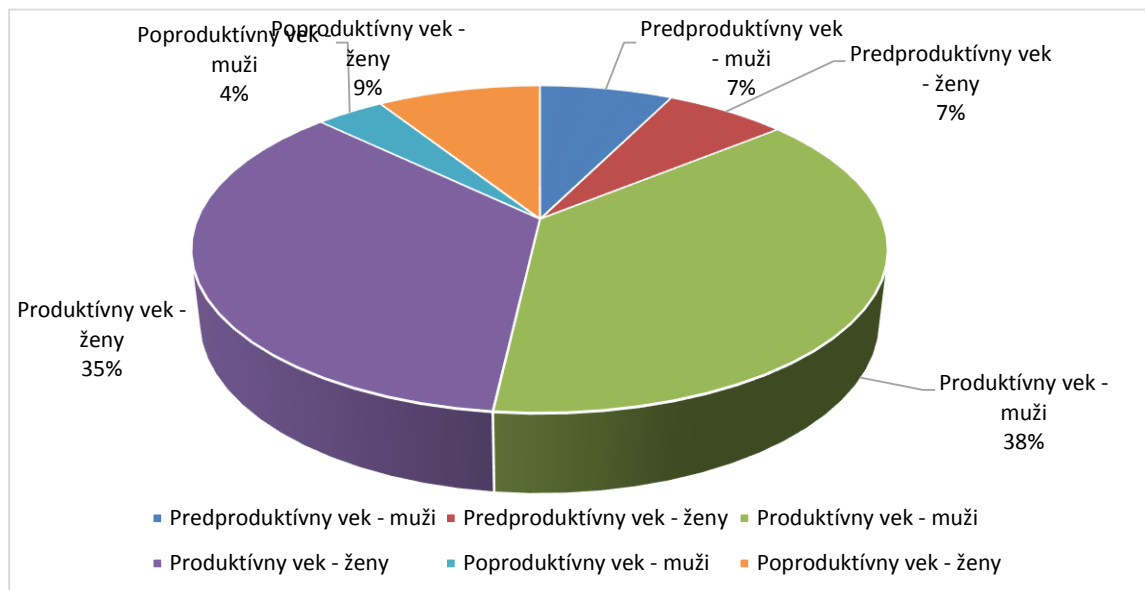
Tabuľka vekovej štruktúry obyvateľstva predstavuje rozdelenie obyvateľov do troch kategórií podľa veku. Ide o obyvateľov v predproduktívnom veku, produktívnom veku a poproduktívnom veku. Na základe tejto štatistiky možno určiť, či ide o obec so staršími obyvateľmi, ktorá má nižší rozvojový potenciál, alebo o obec s mladými rodinami, kde možno očakávať nárast obyvateľstva.

Tabuľka č. 8 Veková kategória obyvateľstva

Veková kategória	2006	2007	2008	2009	2010	2011	2012	2013	2014
Počet obyvateľov celkom	450	457	460	462	469	469	477	476	475
Predproduktívny vek – muži (0-14)	38	34	35	35	36	38	37	34	35
%	17,04	15,25	15,70	15,70	15,79	16,38	15,74	14,78	13,79
Predproduktívny vek – ženy (0-14)	28	30	30	28	29	30	30	31	32
%	12,33	12,82	12,66	11,72	12,03	12,66	12,40	12,60	13,16
Produktívny vek – muži (15-59)	172	167	165	165	170	181	183	179	179
%	77,13	74,89	73,99	73,99	74,56	78,02	77,87	77,83	77,15
Produktívny vek – ženy (15-54)	152	136	138	140	141	159	166	170	168
%	55,06	58,12	58,23	58,58	58,51	67,09	68,60	69,11	69,13
Poproduktívny vek – muži (60+)	13	22	23	23	22	13	15	17	18
%	5,82	9,87	10,31	10,31	9,65	5,60	6,38	7,39	7,75
Poproduktívny vek – ženy (55+)	47	68	69	71	71	48	49	45	43
%	20,70	29,06	29,11	29,71	29,46	20,25	19,01	18,29	17,69



Graf č. 1: Veková kategória obyvateľstva v obci Horná Breznica za rok 2014

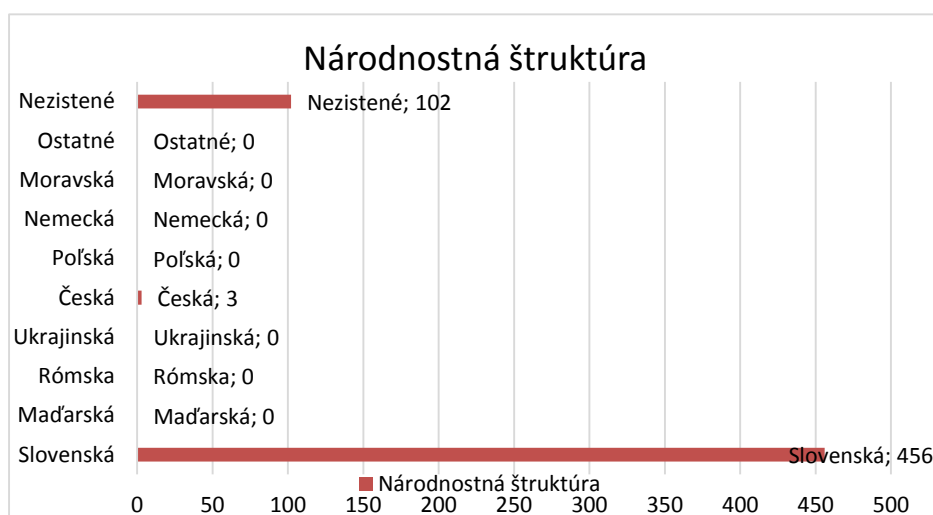


Z tabuľky a grafu vyplýva, že v obci sa nachádza najväčší podiel obyvateľov v produktívnom veku, spolu až 73%. V predproduktívnom veku je 14% obyvateľstva a poproduktívnom veku 13% obyvateľov. Uvedený trend vykazuje starnutie obyvateľov.

6.4 Národnostná štruktúra

Národnostná štruktúra v obci je ukazovateľom problematiky národnostných menšín, ich komunitného života a začlenenia do spoločnosti. Vzhľadom na blízkosť hraníc s Českou republikou je možné očakávať nárast českých občanov v obci.

Graf č.2: Národnostná štruktúra obyvateľstva v obci Horná Breznica



V obci má najväčší podiel slovenská národnosť, traja obyvatelia sa hlásia k českej národnosti.



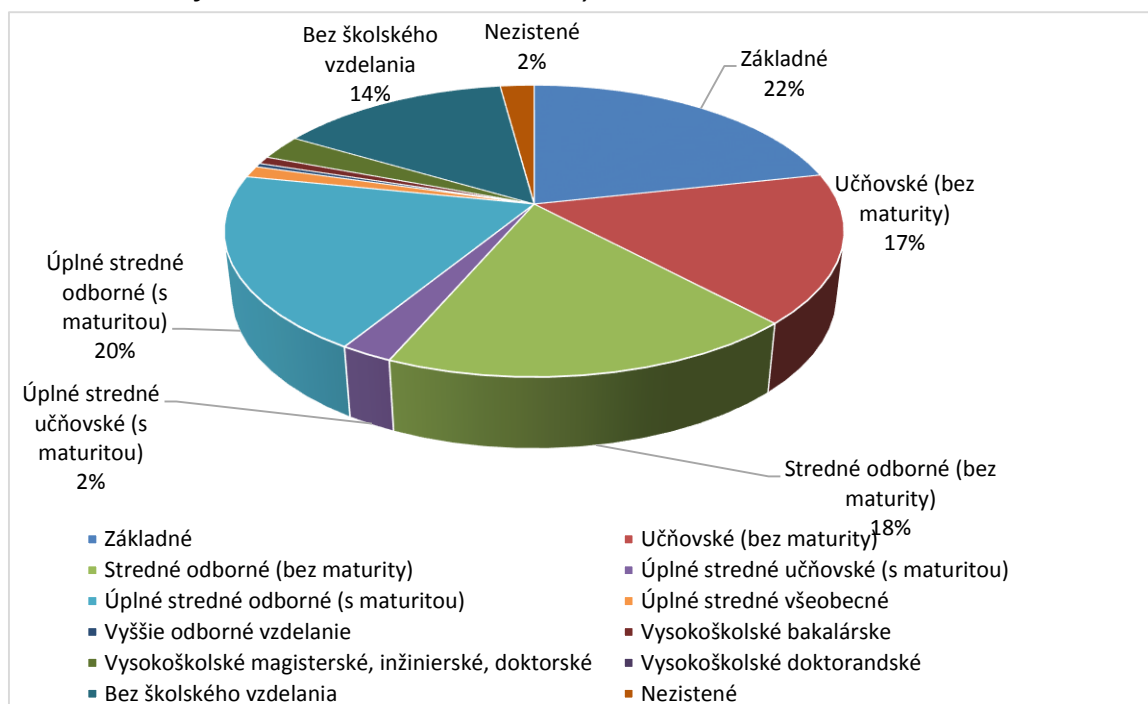
6.5 Vzdelanostná štruktúra

Vzdelanostná štruktúra predstavuje nielen úroveň vzdelania obyvateľov, ale i ich uplatnenia na trhu práce.

Tabuľka č 9. Vzdelanostná štruktúra

Najvyšší skončený stupeň školského vzdelania	Spolu
Základné	102
Učňovské (bez maturity)	78
Stredne odborne (bez maturity)	87
Úplne stredne učňovské (s maturitou)	11
Úplne stredne odborne (s maturitou)	92
Úplne stredne všeobecne	6
Vyššie	2
Vysokoškolské bakalárske	4
Vysokoškolské magisterské, inžinierske, doktorské	13
Vysokoškolské doktorandské	0
Ostatný bez udania školského vzdelania	10
Ostatný bez školského vzdelania	68
Súhrn	473

Graf č. 3: Vzdelanostná štruktúra obyvateľstva v obci Horná Breznica



Vzdelanostná štruktúra obyvateľov obce má nasledovnú štruktúru. Najväčší podiel vzdelania je úplne stredné odborné s maturitou, a stredné odborné bez maturity. Základné vzdelanie má 22% obyvateľov. Naopak vysokoškolské vzdelanie má 13 obyvateľov.



7. Ekonomická štruktúra

Ekonomickú štruktúru vytvárajú podnikateľské subjekty alokované v obci a ich zameranie. Podieľajú sa na tvorbe hrubého domáceho produktu, ponúkajú pracovné príležitosti a s tým súvisiace osobné dôchodky pre obyvateľstvo, prispievajú k rozvoju obce prostredníctvom miestnych daní. Sú teda hlavnou silou ekonomického rozvoja v obci. Na ekonomickom rozvoji obce sa podieľa i miestna samospráva, predovšetkým vytváraním podmienok pre rozvoj podnikania, ale i priamou podnikateľskou činnosťou.

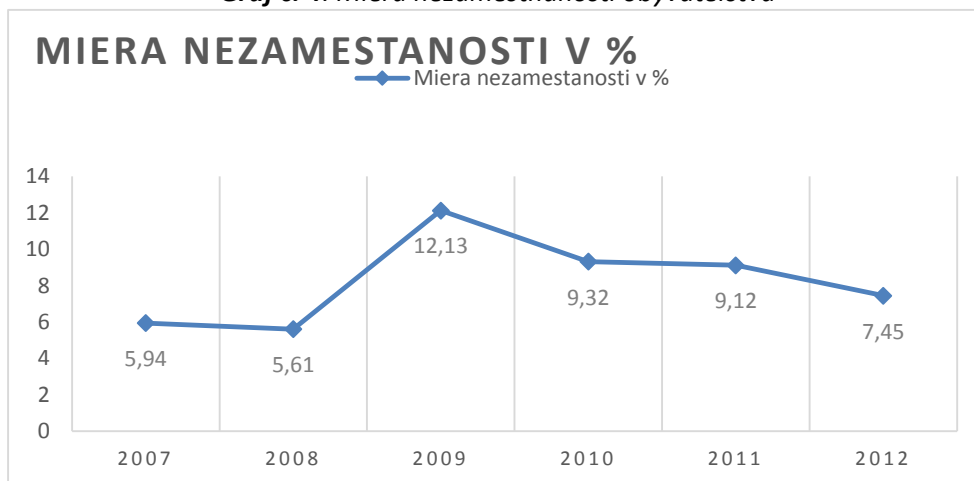
7.1 Miera nezamestnanosti

Vyjadruje pomer počtu nezamestnaných k počtu ekonomicky aktívneho obyvateľstva.

Tabuľka č.10 Miera nezamestnanosti

Rok	2007	2008	2009	2010	2011	2012
Miera nezamestnanosti v %	5,94	5,61	12,13	9,32	9,12	7,45

Graf č. 4: Miera nezamestnanosti obyvateľstva



Miera nezamestnanosti bola v obci zvýšená v rokoch 2008-2009 kedy stúpila o takmer 7 % bodov. Išlo o celoslovenský prejav svetovej krízy. Od tohto roku však sledujeme jej znižovanie.

7.2 Evidovaní uchádzači o zamestnanie

Predstavuje počet ekonomicky aktívneho obyvateľstva, ktorí hľadajú prácu a sú ihneď pripravení nastúpiť do zamestnania.

Tabuľka č. 11 Evidovaní uchádzači o zamestnanie

Rok	2006	2007	2008	2009	2010	2011	2012	2013	2014
Počet	21	18	17	37	29	31	32	36	29



Počet uchádzačov o zamestnanie je v obci kolísavý, v poslednom sledovanom roku v porovnaní s predchádzajúcim však sledujeme znižovanie tohto počtu.

7.3 Evidencia podnikateľských a mimovládnych subjektov

Formulár č. A 1 Evidencia podnikateľských subjektov

Číslo	Názov PO/sídlo/Sk NACE:
<u>1</u>	A.S.P. Company, s.r.o.
<u>2</u>	AGRODOLINA spol, s.r.o
<u>3</u>	EKO PALEX, s. r. o.
<u>4</u>	Neuro - PDT s.r.o.
<u>5</u>	NORDWIT, s.r.o.

Formulár č. A 2 Evidencia mimovládnych organizácií

P. č.	Názov:
<u>1</u>	TJ Tatran Horná Breznica
<u>2</u>	DHZ
<u>3</u>	Miestny urbár, pozemkové spoločenstvo Horná Breznica



8. Sociálna infraštruktúra

Sociálna infraštruktúra v obci je výsledkom dlhodobého vývoja a je taktiež prejavom kvality života a vybavenosti obce. Či už ide o dispozíciu nájomných bytov, zdravotnú starostlivosť či školstvo, všetky tieto oblasti sú potrebné pre plnohodnotný život v obci.

8.1 Domový a bytový fond

Obyvatelia obce podľa tradície a prieskumov majú záujem prevažne o samostatne stojace rodinné domy. Na základe tejto skutočnosti je rozvoj obce zameraný najmä na vytvorenie nových plôch pre rozvoj bývania – formou IBV, v malej miere HBV.

Cieľom je teda zvýšenie predpokladaného nárastu obyvateľstva a vytvorenie priaznivých podmienok pre zvýšenie kvality bývania. Individuálna bytová výstavba sa bude realizovať prednostne v zastavanej časti obce v existujúcich prielukách, na voľných plochách a tiež formou prestavieb a nadstavieb existujúceho bytového fondu.

8.2 Školstvo

V obci sa v súčasnosti nenachádza žiadne školské zariadenie. Deti majú možnosť navštevovať materskú a základnú školu v obci Zubák.

8.3 Zdravotníctvo

V obci sa nenachádza ani zdravotnícke zariadenie ani ordinácia praktického lekára. Obvodní lekári pre občanov Hornej Breznice sídlia v Lednických Rovniach v Zdravotnom stredisku a v Púchove. Pre obyvateľov je spádovou nemocnicou Nemocnica s poliklinikou v Považskej Bystrici. Rýchla zdravotná služba príde do obce do 15 minút. S predpokladaným nárastom počtu obyvateľov by mala byť v obci zriadená ambulancia praktického lekára.

8.4 Sociálna starostlivosť

Sociálne služby sa poskytujú v zariadeniach sociálnych služieb, ktorých zriaďovateľmi je obec, fyzické a právnické osoby, a ostatné orgány miestnej štátnej správy a samosprávy. Tie poskytujú sociálnu pomoc v zmysle zákona NR SR č. 195/1998 Z. z. v znení neskorších predpisov.

Obec zabezpečuje sociálne služby pre svojich obyvateľov sama. V súčasnosti poskytuje opatrovateľskú starostlivosť pre obyvateľov hlavne v dôchodkovom veku.

Hospic a domov dôchodcov sa v obci nenachádzajú. Najbližší domov dôchodcov sa nachádza v obci Lednické Rovne.



8.5 Spoločenský, kultúrny a športový život

Služby a spoločenský život

V obci sa nachádzajú Potraviny COOP Jednota a maloobchody. V centre obce je v prevádzke taktiež Pohostinstvo.

Pre rôzne príležitosti je možné využiť priestory zariadenia obecného úradu, v prípade väčších akcií je možné využiť aj kapacitu sály kultúrneho domu.

Tiež sa tu nachádza aj ubytovacie zariadenie. K dispozícii je pastoračný dom s kapacitou 30 lôžok. Návštevníci obce majú možnosť ubytovať sa aj na súkromí, resp. v chatách nachádzajúcich sa v katastrálnom území obce.

Administratíva

Matričný ani stavebný úrad sa v obci nenachádza. Samotná budova obecného úradu si vyžaduje kompletnú rekonštrukciu. Obec je poštovo zastrešená pod poštou v Lednických Rovniach. Pošta v Lednických Rovniach je v prevádzke každý pracovný deň. Veľmi dobrá dostupnosť okresného mesta Púchov s jeho obchodnou, zdravotníckou, sociálnou, administratívnou vybavenosťou poskytuje obyvateľom obce primerané služby a možnosti v rámci akejkoľvek sociálnej sféry.

Kultúra

Kultúra v obci je samozrejmosťou a nevyhnutnou podmienkou ponuky kultúrno-spoločenského vyžitia sa vlastných obyvateľov, ale aj prejavom cielenej kultúrnej ponuky širšej návštevníckej verejnosti danej obce. Je prejavom a symptómom spoločenskej úrovne a kultúrnej vyspelosti daného sídla a regiónu.

Budova kultúrneho domu prešla čiastočnou rekonštrukciou. Boli tu vymenené okná a využíva sa pri obecných podujatiach, či súkromných akciách, oslavách a podobne.

V obci sa každoročne usporadúvajú akcie, napríklad Fašiangová zabíjačka, oslavy MDŽ a Dňa detí a iné.

Šport

Obyvatelia majú v obci obmedzené možnosti športového vyžitia. K dispozícii je hlavne futbalové ihrisko, ktoré aj intenzívne využívajú. Ihrisko bolo vybudované v roku 1980. V obci je činný futbalový športový klub TJ – Tatran.

V oblasti športových aktivít, ktoré sa neviažu na vybudovanú (resp. absentujúcu) športovú infraštruktúru, obec a jej okolie ponúka široké možnosti. V letných mesiacoch ide predovšetkým o horskú cykloturistiku, pešiu turistiku (značkové turistické trasy), poľovníctvo a rybolov.

Obcou vedie aj odporúčaná cyklotrasa, ktorou je možné sa napojiť na významnú Vážsku cyklomagistrálu, vedúcu z Horného Považia cez Ilavskú kotlinu až pod Vršatec.



Z turistický trás tu vedie trasa s modrým označením, ktorá sa tiahne z Bieleho Vrchu, cez Vršatecké Podhradie, Lednicu a Breznicu až do mesta Púchov.



9. Vplyv miestnej samosprávy na ekonomiku obce

Na dosiahnutie cieľov v rámci rozvoja miestnej ekonomiky obce slúžia nasledovné nástroje:

- *Finančné nástroje* - daňové právomoci pozostávajúce z miestnych daní, predovšetkým dane z nehnuteľností a miestne poplatky za komunálny odpad
- *Využitie majetku* - príprava a prenájom nehnuteľností sústredené na podnikateľské aktivity
- *Marketingové nástroje samosprávy*

9.1 Finančné a rozpočtové hospodárenie obce

Finančné hospodárenie je riadené najmä rozpočtom obce, ktorý vyjadruje ekonomickú hospodárnosť obce. Spustením fiškálnej decentralizácie po roku 2005 boli posilnené príjmy samospráv prostredníctvom právomocí, ktoré determinovali výšku miestnych daní. Zaviedol sa systém prerozdeľovania daní z príjmu fyzických osôb medzi jednotlivé obce a stali sa vlastným príjmom pre obce. Daňové príjmy predstavujú pre rozpočet processtabilné a opakovateľné zložky. Naopak nedaňové príjmy majú doplnkový charakter, ktoré vychádzajú z vlastníctva, prevodu majetku a činností obce.

Tabuľka č. 12 Bežné príjmy a výdavky

Kategória	Ekonom. klasifikácia	V EUR 2009	V EUR 2010	V EUR 2011	V EUR 2012	V EUR 2013
100	Daňové príjmy	68 500	70 405	64 256	75 191	83 755
200	Nedaňové príjmy	5 600	6 241	5 822	7 436	7 215
300	Granty a transfery	0	0	0	15 232	7 295
	Príjmy základnej školy	0	0	0	0	0
Bežné príjmy spolu		74 100	76 646	70 078	97 857	98 265

**Tabuľka č. 13 Programový rozpočet obce**

Kategória	Funkčná klasifikácia	V EUR 2009	V EUR 2010	V EUR 2011	V EUR 2012	V EUR 2013
01	Všeobecné verejné služby	59 730	54 084	56 829	75 238	66 220
03	Požiarna ochrana/verejný poriadok a bezpečnosť	800	830	730	1 506	1 180
04	Všeobecná ekonomická oblasť	1 550	1660	1 500	1 464	1 250
05	Ochrana životného prostredia	6 500	6 804	3 806	7 762	9 400
06	Občianska vybavenosť a bývanie	1 250	7027	2 332	9 670	11 695
08	Rekreácia, šport, kultúra, náboženstvo	3 220	5079	3 719	1534	2 275
09	Vzdelávanie	450	531	531	60	0
10	Sociálne zabezpečenie	600	631	631	625	600
Bežné výdavky spolu		74 100	76 646	70 078	97 859	92 620



II. Analýza vonkajšieho prostredia

1. STEEP Analýza

STEER analýza resp. analýza vonkajšieho prostredia zohľadňuje vplyv STEEP faktorov. Ide o faktory v oblasti sociálnej, technologickej, ekonomickej a politickej. Tieto faktory ovplyvňujú najmä miestny rozvoj. Všetky faktory sú vzájomne späté a nie je možné ich posudzovať oddelene.

Formulár č A. 3 STEEP Analýza

Sociálne prostredie	Technologické prostredie	Ekonomické prostredie	Environmentálne prostredie	Politické prostredie
Zmeny populácie- zvyšovanie počtu vysokoškolsky vzdelaných ľudí	Využívanie IKT pre komunikáciu s obyvateľstvom obce a zabezpečenie skvalitnenia verejných služieb	Využívanie doplnkových zdrojov financovania z EÚ pre spolufinancovanie projektov	Zvyšovanie environmentálneho zaťaženia	Administratívna pripravenosť SR na čerpanie finančných prostriedkov z EÚ
	Zavádzanie inovatívnych prvkov u zamestnávateľov	Nové pracovné príležitosti	Zistenie doposiaľ neobjavených environmentálnych záťaží	Komplikovaná legislatíva v oblasti verejného obstarávania
		Vyriešenie dopravného zaťaženia		
		Daňové zaťaženie		



AIII. Zhodnotenie súčasného stavu územia

1. SWOT analýza

Formulár č. A4 SWOT analýza

Silné stránky	Slabé stránky
Hospodárske	Hospodárske
<ul style="list-style-type: none">dostatok pracovnej sily, ktoré sú k dispozícii pre priemyselne zamerané podniky,prítomnosť firiem s dobrým rozvojovým potenciálom,okolité životné prostredie umožňujúce rozvoj cestovného ruchu,v blízkosti obce prechádzajúce cesta diaľničného typu D1 prepájajúca severnú a juhozápadnú časť Slovenska medzinárodného významu,zvyšujúci sa stav obyvateľov v predproduktívnom a produktívnom veku,dostatočný počet živnostníkov zaoberajúcich sa stolárskymi prácami a poskytovaním služieb pre obyvateľov,existencia verejného osvetlenia,existencia vhodných plôch na rozvoj IBV,z funkčného hľadiska veľmi vyhovujúci systém regionálnej autobusovej a železničnej dopravy,kompletná plynofikácia obce,existencia verejného rozhlasu,	<ul style="list-style-type: none">nevyriešené vlastnícke vzťahy k pozemkom a stavbám, ktoré sa môžu stať prekážkou pri rozvoji podnikateľských aktivít,absencia vlastných prírodných zdrojov,absencia ubytovacích kapacít,absencia podnikateľských subjektov s majetkovou účasťou obce,nízky rozpočet obce nedovoľuje v dostatočnej miere podporovať podnikateľské aktivity obyvateľstva,chýba informačný systém na komunikáciu samospráva – podnikatelia - občania,nedostatok investičného kapitálu z vlastných zdrojov,nedostatočné využitie existujúcich výrobných kapacít,nedostatočná miera tvorby finančných zdrojov u fyzických osôb, ktorá zabraňuje rozvoju podnikateľských aktivít,nedostatočná podpora poľnohospodárskych podnikov,nedostatočná miera tvorby finančných zdrojov na nákup a inštaláciu moderných efektívnych výrobných technológiíabsencia ČOV,nevyhovujúci stav verejného osvetlenia, potreba dobudovania,absencia chodníkov popri cestách,zlý technický stav miestnych komunikácií, ktoré sú vplyvom poveternostných podmienok v značnom štádiu zvetrania,absencia asfaltového povrchu pred kaštieľom - parkovisko,negatívny stav nehnuteľného majetku obce – obecný úradnedostatok finančných prostriedkov na údržbu technickej infraštruktúry,nedostatok regionálneho digitálneho obsahu a nedostupnosť vysokokvalitných informačných služieb verejnými alebo súkromnými operátormi,
Sociálne	Sociálne
<ul style="list-style-type: none">opatrovateľská služba zabezpečená obcou,rozvinutá sieť sociálnych zariadení a služieb v príľahlých sídlach,existencia obecnej knižnice,vhodné prírodné podmienky na budovanie infraštruktúry pre zimné športy,existencia futbalového ihriska,dlhoročná história obce, tradície,prítomnosť kultúrnych pamiatokrozvoj a uchovávanie kultúrnych tradícií a folklóru,dobré kultúrne povedomie obyvateľov,	<ul style="list-style-type: none">nedostatok finančných prostriedkov na rozvoj sociálnych služieb,absencia domova dôchodcov,absencia zariadenia poskytujúceho sociálne služby,absencia ordinácie praktického lekára,absencia klubu mladých,absencia klubu dôchodcov,absencia ZŠ a MŠnedostatok priestorov na zriadenie domova sociálnych služieb,absencia oddychovej zóny pre seniorov a ostatné



<ul style="list-style-type: none">• existencia kultúrneho domu v blízkosti obecného úradu,• dostatočná kapacita kultúrneho domu - až 200 osôb,• pravidelné organizované podujatia - stretnutie s dôchodcami, uvítanie Mikuláša,• veľký počet povrchových prírodných útvarov,• strategická východisková poloha na poznávacie výlety do širšieho okolia obce,• existencia vhodných plôch pre budovanie zariadení pre zimné športy,• početné množstvo turistických chodníkov,• početné množstvo – cykloturistika	<ul style="list-style-type: none">• vekové kategórie,• ,• absencia športovo-rekreačnej zóny obce,• nedostatok finančných prostriedkov pre činnosť zariadení a pre ich rozvoj,• nerozvinutá kultúrna turistika,• absencia združenia, záujmového krúžku v oblasti kultúry,• negatívny stav kultúrneho domu – potrebná výmena strešnej krytiny, zateplenie budovy,• nedostatočné materiálne vybavenie na kultúrne a vzdelávacie podujatia,• málo rozvinutý cestovný ruch,• chýba rekreačné zázemie obce,• absencia ubytovacích kapacít,
Environmentálne	Environmentálne
<ul style="list-style-type: none">• kompletná plynifikácia obce,• kvalitná legislatíva pre nakladanie s KO a DSO,• prírodné bohatstvo s lesmi, pasienkami,• veľké plochy lesov vhodných na rekreáciu,• vysoká hustota vzácných prírodných úkazov,• existencia separovaného zberu,• zabezpečený systém odvozu a likvidácie komunálneho odpadu,	<ul style="list-style-type: none">• nevyhnutné skvalitnenie a zefektívnenie separovaného zberu,• nedobudovaná dažďová kanalizačná sieť, ,• v širšom okolí prítomné výrobné prevádzky spôsobujúce nadmernú produkciu polietavých častíc prachu,• prítomnosť medzinárodnej cesty s nadmernou produkciou exhalátov a v zimných mesiacoch aj prachu z posypových materiálov,• nedostatočná informovanosť obyvateľstva o stave ŽP,• kyslé dažde znehodnocujúce lesný porast v okolí,• nadmerné využívanie umelých hnojív spôsobujúce acidifikáciu pôdy,• existencia čiernych skládok,
Príležitosti	Ohrozenia
Hospodárske	Hospodárske
<ul style="list-style-type: none">• využitie prírodného potenciálu (rozvoj ekoturizmu)• nadviazanie nových partnerstiev na úrovni SR a aj v zahraničí• budúci očakávaný prílev zahraničných investorov v okolí mikroregiónu• prílev podnikateľských subjektov a zvýšenie sociálnej a ekonomickej základne• orientácia na efektívne partnerstvá a kooperáciu aktérov regionálneho rozvoja• vysporiadanie pozemkov• ideálne podmienky na rozvoj cestovného ruchu,• možnosť získania finančných prostriedkov z fondov EU,• zahraničné investície,• podpora rozvojových investícií,• vytvorenie nových pracovných miest najmä v malom a strednom podnikaní a službách,• zlepšenie vzdelanostnej úrovne obyvateľstva môže byť hybnou silou rozvoja podnikateľských aktivít,• zavedenie elektrických, plynových, vodovodných a kanalizačných prípojk do novej obytnej zóny,• zvýšenie počítačovej gramotnosti,• zníženie cien využívania Internetu,• rozvoj ďalších telekomunikačných služieb v konkurenčnom prostredí,	<ul style="list-style-type: none">• pomalá výstavba, modernizácia a rekonštrukcia technickej infraštruktúry,• administratívne opatrenia obmedzujúce plnohodnotný rozvoj cestovného ruchu,• veľká administratívna náročnosť pre získanie financií zo štátnych dotácií a z fondov EU,• nedostatok investičného kapitálu,• neochota obyvateľov uskutočňovať podnikateľské aktivity,• neochota obyvateľov investovať do ďalšieho vzdelávania,• malá miera podpory miest a obcí zo strany štátu,• zhoršujúci sa stav obecných stavieb a komunikácií,• absencia chodníkov popri miestnych cestných komunikáciách,• nevýhodné podmienky čerpania prostriedkov z EÚ fondov,• nevýhodné podmienky čerpania úverových zdrojov z komerčných bánk,



Sociálne	Sociálne
<ul style="list-style-type: none">• Vytvorenie oddychovej zóny• Vybudovanie sociálnych zariadení• Rozšírenie ponuky kultúrnych podujatí• Podpora športovej infraštruktúry• Zefektívnenie spolupráce samosprávy s občanmi• možnosť použitia 2% daní daňových subjektov na prioritné potreby zdravotníctva,• výstavba domova dôchodcov alebo zariadenia poskytujúceho sociálne služby,• vymedzenie priestorov pre zriadenie klubu mladých,• vymedzenie priestorov pre zriadenie klubu dôchodcov,• rozšírenie opatrovateľskej služby,• zakladanie mimovládnych neziskových organizácií poskytujúcich všeobecne prospešné služby,• výstavba oddychovej a športovej zóny v obci,• úprava turistických chodníkov,• podpora záujmových krúžkov zo strany obce,• možnosť získania finančných prostriedkov z fondov EU,• cezhraničná spolupráca s Českou republikou v oblasti kultúry,• výstavba izby folklóru a zvyklostí obce,• výstavba remeselného dvora,• rozvoj sponzorovania kultúry,• obnova zanikajúcich tradícií,• vydanie multimediálnych propagačných materiálov o obci, jej kultúrnom dedičstve a tradícií,• zefektívnenie spolupráce s okolitými obcami na regionálnej úrovni,• možnosť rozvíjať agroturistiku,• výstavba ubytovacích zariadení v nadväznosti na novovzniknutú infraštruktúru,• možnosť rozvoja oddychovej turistiky v okolí• možnosti rozvoja cykloturistických, jazdeckých a náučných chodníkov,	<ul style="list-style-type: none">• rast počtu obyvateľov v seniorskej kategórii,• zhoršujúca sa sociálna situácia niektorých skupín obyvateľstva,• zhoršovanie zdravotného stavu stredného veku,• pokles výdavkov na preventívnu zdravotnú starostlivosť,• vplyv nežiadúcich javov na deti a mládež (závislosti, konzumné kultúry...),• nedostatok finančných prostriedkov na údržbu existujúcich športových objektov,• nedostatočné materiálne zabezpečenie a podpora talentovanej mládeže v jednotlivých druhoch športov,• nárast sociálnej ohrozenosti mládeže,• nedostatok finančných prostriedkov na výstavbu nových športovo-rekreačných objektov,• nezáujem obyvateľov o rozvoj svojho kultúrneho povedomia,• slabá podpora kultúry zo strany štátu a VUC,• posun priorít mládeže ku konzumnej kultúre,• nedostatok finančných prostriedkov na šírenie miestnej kultúry za hranice katastrálneho územia na obce,• nedokončená rekonštrukcia kultúrneho domu,• prítomnosť NP výrazne obmedzí rozvoj aktivít cestovného ruchu v obci,• nízka tvorba disponibilných zdrojov ekonomických subjektov zamedzí rozvoju podnikateľských aktivít,• náročné získavanie úverových zdrojov,• neochota ľudí investovať a začať podnikateľské aktivity v cestovnom ruchu,• zaostávanie obce v rozvoji CR sa nakoniec odrazí v úrovni kvality života jeho obyvateľov,• predstih „konkurenčných obcí“ v oblasti poznávacej turistiky, športovej a pobytovej turistiky,
Environmentálne	Environmentálne
<ul style="list-style-type: none">• atraktívne prírodné prostredie• rekonštrukcia miestnych komunikácií• dobudovanie chodníkov• dobudovanie kanalizácie k novým stavbám• rekonštrukcia verejného osvetlenia• zatraktívnenie estetického vzhľadu obce• kompletná zmena palivovej základne,• úprava verejných plôch,• zabezpečiť efektívny separovaný zber v celej obci,• dostavba verejnej vodovodnej siete,• dobudovanie miestnej dažďovej kanalizácie,• možnosti materiálového, resp. energetického využitia odpadov pri rešpektovaní duálnych vlastností odpadov,• dôsledné plnenie kvalitatívne stanovených cieľov v oblasti odpadového hospodárstva,• regulácia koryta miestneho potoka,• výstavba chodníkov popri miestnych komunikáciách,• odstránenie zdrojov znečistenia povrchových a podzemných vôd ohrozujúcich zdroje pitnej vody,• zvýšiť právne vedomie obyvateľstva vo sfére životného	<ul style="list-style-type: none">• zhoršujúci sa stav životného prostredia v dôsledku nadmernej hospodárskej činnosti v ostatných častiach kraja,• zhoršujúci sa stav životného prostredia v dôsledku nadmerného využívania fosílnych palív domácnosťami.• ohrozená kvalita pitných a povrchových vôd,• zhoršenie zdravotného stavu obyvateľstva,• znečistenie ovzdušia veľkými zdrojmi znečistenia,• dopady na zdravotný stav obyvateľov,• zníženie biodiverzity,• pretrvávajúce vykurovanie hlavne tuhými palivami,• nárast množstva vyvázaných odpadov,• nízka disciplína pri nakladaní s odpadmi,• neriešenie problému existencie „čiernych“ skládok,



prostredia, <ul style="list-style-type: none">rozvoj ekologického poľnohospodárstva a ekologizácia priemyselnej výroby,obnoviteľné zdroje energie – geotermálna energia, energia biomasy, veterná energia,možnosti získania finančných prostriedkov z fondov EÚ,dodržiavanie noriem EÚ v oblasti produkcie znečisťujúcich látok v priemysle,	
---	--

2. Kontrolný zoznam pre hodnotenie možných rizík

Formulár č. A 5 Kontrolný zoznam pre hodnotenie možných rizík

Druh rizika	Objekt rizika	Zdroj rizika	Nežiaduce dôsledky	Pravdepodobnosť
Individuálne	Územie	Nezáujem partnerov/obyvateľov o realizáciu PHSR	Nenaplnenie stanovených cieľov PHSR	Nízka
Technické	Územie	Dopravná zaťaženosť územia	Zaťaženie životného prostredia	Nízka/Stredná
Ekologické	Územie	Zistenie doposiaľ neobjavených starých environmentálnych záťaží	Zvyšovanie znečistenia životného prostredia	Nízka
Sociálne	Územie	Nedostatočné kapacity	Odliv obyvateľstva	Nízka
Ekonomické	Územie	Neatraktívne prostredie pre investorov	Zvyšovanie nezamestnanosti	Nízka



Strategická časť

Strategická časť obsahuje stratégiu rozvoja obce pri zohľadnení jej vnútorných špecifik a určí hlavné ciele a priority rozvoja obce pri rešpektovaní princípov regionálnej politiky v záujme dosiahnutia vyváženého udržateľného rozvoja územia.

Stratégia vyplýva z názorov a požiadaviek obyvateľov obce, zo SWOT analýzy a realizovaných analýz. Definovanie globálneho cieľa a strategických cieľov v jednotlivých oblastiach rozvoja obce je dôležité najmä z hľadiska naplnenia rozvojových zámerov a priorít obce.

Obsah:

- Vízia územia
 - Formulácia a návrh stratégie
 - Výber a popis strategických cieľov v jednotlivých politikách – oblastiach rozvoja (hospodárska, sociálna, environmentálna)

1. Vízia obce

V súvislosti s Národnou stratégiou regionálneho rozvoja, ktorá predstavuje víziu, že regióny budú schopné využívať svoj vnútorný potenciál ako svoju konkurenčnú výhodu za účelom zvyšovania kvality života lokálneho obyvateľstva, a zároveň v jednotlivých regiónoch budú znižované vnútroregionálne rozdiely:

Obec Horná Breznica bude

- ekonomicky rozvíjajúca sa obec, ktorá podporuje podnikateľov vo vidieckom cestovnom ruchu, tvorbu nových pracovných miest, vybudovanie siete služieb s ponukou obchodov, turistických trás.
- Sociálne a spoločensky atraktívna obec – ktorá bude plniť funkciu miesta pre aktívny život všetkých obyvateľov, starším obyvateľom zabezpečí všetky základné potreby pre plnohodnotný život v dôchodkovom veku, opatrovateľskú službu a sociálnu starostlivosť, zdravotné ošetrovanie v dosahu, pre mladých ľudí možnosť zakladania spolkov, aktívneho stretávania sa, možnosti pre využitie voľného času, tvorba voľnočasových aktivít a spoločenského, kultúrneho a športového vyžitia, vytvorenie vhodných podmienok pre mladé rodiny s deťmi, znižovanie kriminality, vybudovanie atraktívnej obce nielen pre obyvateľov ale i pre turistov a návštevníkov
- obec so zdravým životným prostredím s modernou interaktívne komunikujúcou samosprávou v ekologicky zdravom, tichom a príťažlivom prostredí

Pre roky 2015-2025 s rešpektovaním horeuvedeného spracovateľa navrhujú víziu rozvoja



obce, ktorá je zameraná hlavne **na kvalitu života občanov.**

- Priateľská obec, vzdelaných a pracovitých občanov a návštevníkov s pozitívnym vzťahom k obci a k životnému prostrediu.
- Obec aktívna, kultúrne a spoločensky rozvinutá založená na spolupráci obyvateľov a návštevníkov s cieľom zlepšiť životné podmienky a zvýrazniť krásu a prednosti územia.
- Zvyšovanie zamestnanosti prostredníctvom rozvoja vidieckeho podnikateľského prostredia, ktoré je šetrné k životnému prostrediu.
- Úspešnou spoluprácou v regióne, realizáciou regionálnych politík a využitím investícií doceliť vyvážený rozvoj

Pre naplnenie vízie rozvoja si obec pre roky 2014-2020 stanovila tri prioritné oblasti svojho rozvoja:

1. sociálna oblasť,

2. ekonomická (hospodárska) oblasť,

3. environmentálna oblasť,

V týchto prioritných oblastiach **bude obec vytvárať podmienky** pre zvýšenie kvality života obyvateľov obce, pre zvýšenie jej konkurencieschopnosti a ekonomickej výkonnosti s vyváženým rozvojom oblastí trvale udržateľného rozvoja a rešpektovaním strategických cieľov VÚC –TSK. V prioritných oblastiach rozvoja si obec **stanovila strategické ciele a navrhla opatrenia**, ktorými tieto strategické ciele chce dosiahnuť.

PRIORITOU STRATÉGIE EURÓPA 2020 je dosiahnutie rastu, ktorý je:

Inteligentný - Udržateľný- Inkluzívny

V nadväznosti na PHSR Trenčianskeho samosprávneho kraja a Stratégie Európa 2020 budeme tieto priority dosahovať nasledovným spôsobom:

Inteligentný rast, založený na inováciách, modernizácii a podpore výskumu a vývoja, ktorý vplýva na štatistiky rozvinutosti európskych regiónov. Faktor je treba výrazne posilniť a zhodnotiť. To je možné za predpokladov rozvinutého a kvalitného školstva na úrovni stredného školstva a následných kompetencií v oblasti vyššieho vzdelania. Užšie prepojenie školstva s praxou je nevyhnutnosťou.

- Vzdelávanie – prispôsobenie svojich zručností súčasným požiadavkám trhu práce
- Digitálna spoločnosť – väčšie prepojenie digitálnych technológií a zvyšovanie digitálnej gramotnosti obyvateľstva.

Udržateľný rast sa zakladá na:

- Znižovaním emisií a zachovaním biologickej rozmanitosti
- Využívaním nových ekologických technológií
- Budovaním inteligentných rozvodov elektrickej energie
- Zlepšovaním prostredia MSP



Inkluzívny rast znamená efektívne využívanie zdrojov vnútorného prostredia Regiónu: ľudských, prírodných a kapitálových. Významným faktorom je spoluúčasť obyvateľov TSK na tomto inkluzívnom raste. Súvisí s tým najmä rozvoj kreativity obyvateľov vo všetkých typov aktivít najmä rozvoj: cestovného ruchu, kultúry a športu. Dôležitým faktorom je funkčná dopravná infraštruktúra napojená na medzinárodné dopravné koridory so zabezpečenou podporou podnikateľských aktivít využívajúcich miestne ľudské zdroje s potrebnou kvalifikáciou.



2 Strategické ciele

Vízia obce Horná Breznica

Strategický cieľ.

Zvýšenie kvality života obyvateľov prostredníctvom kvalitne dobudovanej technickej a sociálnej infraštruktúry, komplexne dobudovanou ponukou obchodu a služieb, vytvorením bezpečného a atraktívneho priestoru obce.

Formulár č. S 1 - Hierarchia strategických cieľov

Prioritné oblasti		
PO 1 Hospodárska	PO 2 Sociálna	PO 3 Environmentálna
Ciele prioritných oblastí		
Cieľom hospodárskej oblasti je zvyšovanie konkurencieschopnosti a tvorba pracovných príležitostí	Cieľom sociálnej oblasti je vytvoriť podmienky pre kvalitný život občanov	Cieľom environmentálnej oblasti je ochrana a tvorba ŽP
Opatrenia- Oblasti podpory		
Podnikateľské prostredie, malé a stredné podniky	Sociálna starostlivosť	Technická infraštruktúra
Dopravná infraštruktúra	Športová, kultúrna a zdravotnícka infraštruktúra	Odpadové hospodárstvo
Cestovný ruch	Verejná správa	Protipovodňová ochrana
		Ochrana prírody a biodiverzity



Prioritné oblasti, oblasti podpory a opatrenia		
PO 1 Hospodárska	PO 2 Sociálna	PO 3 Environmentálna
Oblasť podnikateľského prostredia, malých a stredných podnikov	Oblasť sociálnej starostlivosti	Oblasť technickej infraštruktúry
Opatrenie 1.1 Podpora podnikateľov a zvýšenie zamestnanosti v obci.	Opatrenie 2.1 Komplexná starostlivosť o sociálne znevýhodnené skupiny občanov.	Opatrenie 3.1 Dobudovanie kanalizácie a ČOV, dobudovanie verejného vodovodu
Opatrenie 1.2 Optimálna sieť zmodernizovaných verejných budov.		Opatrenie 3.2 Plynofikácia obce a obnoviteľné zdroje energie
		Opatrenie 3.3 Úsporne a esteticky osvetlená obec a ozvučená s dôrazom na bezpečnosť.
Oblasť dopravnej infraštruktúry	Oblasť športovej, kultúrnej a zdravotníckej infraštruktúry	Oblasť odpadového hospodárstva
Opatrenie 1.3 Kvalitné, bezpečné a udržiavané miestne komunikácie, chodníky	Opatrenie 2.3 Podpora kultúrnych, športových a spoločenských podujatí	Opatrenie 3.4 Obec s účinným, ekonomicky udržateľným a ekologickým systémom odpadového hospodárstva.
Oblasť cestovného ruchu	Oblasť verejnej správy	Oblasť protipovodňovej ochrany
Opatrenie 1.4 Vytváranie podmienok pre rozvoj cestovného ruchu	Opatrenie 2.4 Skvalitnenie verejných služieb poskytovaných občanom	Opatrenie 3.5 Ochrana obyvateľov pred povodňami.
		Oblasť ochrany prírody a biodiverzity
		Opatrenie 3.6 Podpora aktivít v oblasti prírodného dedičstva



Stratégia rozvoja obce Horná Breznica na roky 2015-2025 (Prehľad)

1. Oblasť hospodárskej politiky

Cieľom obce Horná Breznica na roky 2015-2025 v hospodárskej oblasti je zvyšovanie konkurencieschopnosti a tvorba pracovných príležitostí. Tento cieľ sa bude naplňať prostredníctvom opatrení:

- | | |
|---------------|---|
| Opatrenie 1.1 | Podpora podnikateľov a zvýšenie zamestnanosti v obci. |
| Opatrenie 1.2 | Optimálna sieť zmodernizovaných verejných budov. |
| Opatrenie 1.3 | Kvalitné, bezpečné a udržiavané miestne komunikácie, chodníky |
| Opatrenie 1.4 | Vytváranie podmienok pre rozvoj cestovného ruchu, marketing |

2. Oblasť sociálnej politiky

Cieľom obce Horná Breznica na roky 2015-2025 v sociálnej oblasti je vytvoriť podmienky pre kvalitný život občanov. Tento cieľ sa bude naplňať prostredníctvom opatrení:

- | | |
|---------------|--|
| Opatrenie 2.1 | Komplexná starostlivosť o sociálne znevýhodnené skupiny občanov. |
| Opatrenie 2.2 | Podpora kultúrnych, športových a spoločenských podujatí |
| Opatrenie 2.3 | Skvalitnenie verejných služieb poskytovaných občanom |

3. Oblasť environmentálnej politiky

Cieľom obce Horná Breznica na roky 2015-2025 v environmentálnej oblasti je ochrana a tvorba ŽP. Tento cieľ sa bude naplňať prostredníctvom opatrení:

- | | |
|---------------|--|
| Opatrenie 3.1 | Dobudovanie kanalizácie, verejného vodovodu a ČOV |
| Opatrenie 3.2 | Plynifikácia obce a obnoviteľné zdroje |
| Opatrenie 3.3 | Úsporne a esteticky osvetlená obec a ozvučená s dôrazom na bezpečnosť. |
| Opatrenie 3.4 | Obec s účinným, ekonomicky udržateľným a ekologickým systémom odpadového hospodárstva. |
| Opatrenie 3.5 | Ochrana obyvateľov pred povodňami. |
| Opatrenie 3.6 | Podpora aktivít v oblasti prírodného dedičstva |



3. Programová časť

Obsah:

- Konkrétne opatrenia a projekty vrátane ich priradenia k jednotlivým cieľom a prioritám
- Súbor ukazovateľov výsledkov a dopadov vrátane východiskových a cieľových hodnôt

Programová časť PHSR obsahuje najmä zoznam opatrení a aktivít na zabezpečenie realizácie programu rozvoja obce, t. j. obsahuje podrobnejšie rozpracovanie strategických cieľov v hospodárskej, sociálnej a environmentálnej politike minimálne na úroveň opatrení a aktivít, ktoré sú tvorené vecne príbuznými skupinami projektov.

Formulár č. P 1 - Prehľad opatrení, projektov a aktivít podľa oblastí

OP.		2015	2016	2017	2018	2019	2020	2020-25
1.1	Podpora podnikateľov a zvýšenie zamestnanosti v obci							
1.1.1	Spracovanie stratégie podpory podnikania a zvýšenie informovanosti o možnostiach podpory zo strany obce, VUC, štátu, EÚ							
1.1.2	Komunikácia s hlavnými sociálno-ekonomickými partnermi pri koordinácii rozvojových aktivít							
1.1.3	Vytvorenie ekonomických a technických podmienok pre výstavbu priemyselnej zóny (výkup pozemkov, technická dokumentácia, IS)							
1.1.4	Vymedzenie prenajímateľných priestorov – polyfunkčný objekt – stará budova KD							
1.1.5	Zakladanie malých a stredných podnikov s majetkovou účasťou obce							
1.1.6	Podpora tradičných odvetví a zavádzanie nových technológií- poľnohospodárstvo							
1.2.	Optimálna sieť zmodernizovaných verejných budov							
1.2.1	Rekonštrukcia obecného úradu (kompletná rekonštrukcia)							
1.2.2	Rekonštrukcia kultúrneho domu (kompletná rekonštrukcia)							
1.2.3	Rekonštrukcia domu smútku (kompletná rekonštrukcia)							
1.2.4	Rekonštrukcia a rozšírenie obecného cintorína (oplotenie, chodníky, dobudovanie osvetlenia, parkoviská)							
1.2.5	Rekonštrukcia hasičskej zbrojnice ((kompletná rekonštrukcia)							
1.2.6	Rekonštrukcia obecnej knižnice (digitalizácia, vybavenie, kompletná rekonštrukcia)							
1.3	Kvalitné bezpečné a udržiavané miestne komunikácie, chodníky							
1.3.1	Rekonštrukcia miestnych komunikácií (kompletná rekonštrukcia)							
1.3.2	Výstavba chodníkov v centre obce Úprava verejných priestranstiev							



1.3.3	Rekonštrukcia 4 zastávok a výstavba 1 novej							
1.3.4	Výstavba/rekonštrukcia parkovísk – pri cintoríne							
1.3.5	Značenie ciest chodníkov a ulíc, dopravné značenie, merače rýchlosti, spomaľovače - Značenie ulíc na miestnej úrovni podľa zaužívaných názvov							
1.3.6	Vybudovanie námestia v centre obce							
1.4	Vytváranie podmienok pre rozvoj cestovného ruchu							
1.4.1	Výstavba multifunkčného športového areálu – v areály obecného úradu							
1.4.2	Vybudovanie rozhľadne							
1.4.3	Dostupnosť a propagácia prírodných a historických pamiatok							
1.4.4	Vybudovanie remeselného dvora v centre obce							
1.4.5	Podpora vytvárania nových atraktivít v obci							
1.4.6	Spracovanie histórie, monografie obce							
1.4.7	Prepojenie obce so subjektami cestovného ruchu a agroturistiky, poľnohospodárske a agro- podniky v obci							
1.4.8	Spolupráca s ostatnými obcami - Medziobecná spolupráca medzi okolitými obcami							
1.4.9	Uzavretie dohôd s podnikateľmi v CR a podporovanie aktivít							
2.1	Komplexná starostlivosť o sociálne znevýhodnené skupiny občanov							
2.1.1.	Zriadiť zariadenie poskytujúce opatrovateľské služby-denné centrum pre dôchodcov, rozvoz jedál, nákup auta							
2.1.2	Klubová a spolková činnosť v obci							
2.1.3	Znižovanie nezamestnanosti a aktivácia nezamestnaných – práce pre nezamestnaných zabezpečenie pracovných pomôcok a náradia, školenia, poistenie, spolupráca s ÚPSVaR, podpora zamestnávania obyvateľov							
2.2	Podpora kultúrnych, športových a spoločenských podujatí							
2.2.1	Organizovanie pravidelných podujatí							
2.2.2	Spolupráca so spolkami a jednotlivcami pôsobiacimi v tejto sfére							
2.2.3	Zachovanie a rozvoj ľudových tradícií (folklór, hudba, pôvodný odev) a ich maximálne využitie v cestovnom ruchu							
2.3	Skvalitnenie verejných služieb poskytovaných občanom							
2.3.1	Projekt elektronizácie služieb verejnej správy							
2.3.2	Aktualizácia/tvorba rozvojových dokumentov obce							
2.3.3	Využívanie medzinárodnej spolupráce pre rozvojové aktivity a propagáciu obce, budovanie partnerstiev- vytváranie partnerstiev s družobnou obcou							
2.3.4	Rekonštrukcia káblovej televízie, výmena zariadení, optických káblov, podporných bodov, zavedenie internetu do káblovej TV, internet							
2.3.5	Nákup techniky, traktora so štiepkovačom,							



	vlečkou, radlicou, posýpačom, traktorbager, príp. malé nákladné vozidlo.							
3.1	<i>Dobudovanie kanalizácie, verejného vodovodu a ČOV</i>							
3.1.1	Výstavba miestnej kanalizácie na území celej obce							
3.1.2	Vybudovanie verejného vodovodu							
3.2	<i>Plynofikácia obce a obnoviteľné zdroje</i>							
3.2.1	Plynofikácia obce v celom rozsahu							
3.2.2	Využívanie obnoviteľných zdrojov energie - Solárne panely, fotovoltaika, biomasa, alternatívne zdroje energie – využitie v obecných budovách ale i podpora a osвета medzi obyvateľmi Znižovanie energetickej náročnosti verejných budov							
3.3	<i>Úsporne, esteticky osvetlená a ozvučená obec s dôrazom na bezpečie</i>							
3.3.1	Modernizácia a rekonštrukcia verejného osvetlenia a dobudovanie do nových častiach obce ,							
3.3.2	Rekonštrukcia a modernizácia verejného rozhlasu a ústredne, bezdrôtový, rozšírenie verejného rozhlasu do nových ulíc a lokalít							
3.3.3	Kamerové systémy v centre obce							
3.4	<i>Obec s účinným ekonomicky udržateľným a ekologickým systémom odpadového hospodárstva</i>							
3.4.1	Nakladanie s komunálnym a drobným stavebným odpadom, mobilne zbery, triedenie odpadu, odstránenie nelegálnych a čiernych skládok, revitalizácia územia							
3.4.2	Vybudovanie zberného dvora – výstavba budovy, oplatenie, zabezpečenie technológií na zber, separovanie a zhodnocovanie odpadov, kontajnerové stojiská pri družstve							
3.4.3	Projekty osvetu a propagácie separovaného zberu							
3.4.4	Spracovanie biologického odpadu a zriadenie kompostoviska + technické vybavenie							
3.4.5	Zakúpenie kompostérov do každej domácnosti							
3.5	<i>Ochrana obyvateľov pred povodňami</i>							
3.5.1	Projekt protipovodňových opatrení a regulácie toku							
3.5.2	Projekt budovania odvodňovacích jarkov v celom katastri obce							
3.6	<i>Podpora aktivít v oblasti prírodného dedičstva</i>							
3.6.1	Vybudovanie náučného chodníka s informačnými tabuľami o atraktivitách v obci a jej histórii, vytvoriť tak spojenie s okolitými obcami a zatraktívniť tak územie pre turistov.							
3.6.2	Vytvorenie cyklistickej trasy, prepojenie s okolitými obcami, nevyhnutné budú samozrejme terénne úpravy v niektorých miestach.							
3.6.3	Rekonštrukcia pamiatok v obci							



3.1 Súbor ukazovateľov výsledkov a dosahov vrátane východiskových a cieľových hodnôt

Súčasťou PHSR je určenie merateľných ukazovateľov, ktoré sú potrebné pre monitorovanie a hodnotenie plnenia PHSR. Ide o mechanizmus plnenia opatrení prostredníctvom vykonávania jednotlivých aktivít. Tieto hodnoty sa zbierajú počas viacerých rokov. Merateľné ukazovatele predstavujú výstupy v danej oblasti. K merateľným ukazovateľom zaradujeme i tie, ktoré sú zamerané na sledovanie cieľovej skupiny každej z oblastí.

Ukazovatele výstupov, výsledkov a dopadov sú spracované v nasledovnej tabuľke:



Formulár č.P2 Ukazovatele výstupu, výsledku a dosahu

OP.		Ukazovateľ výstupu	Počiatočná hodnota ukazovateľa	Plánovaná hodnota ukazovateľa	Rozpočet obce	Externé zdroje	Spolu náklady
1.1	Podpora podnikateľov a zvýšenie zamestnanosti v obci						
1.1.1	Spracovanie stratégie podpory podnikania a zvýšenie informovanosti o možnostiach podpory zo strany obce, VUC, štátu, EÚ	Zapojení podnikatelia (počet)	0	2	50,00€	500,00€	550,00 €
1.1.2	Komunikácia s hlavnými sociálno-ekonomickými partnermi pri koordinácii rozvojových aktivít	Rozvojové aktivity (počet)	0	3	50,00€	600,00€	650,00 €
1.1.3	Vytvorenie ekonomických a technických podmienok pre výstavbu priemyselnej zóny (výkup pozemkov, technická dokumentácia, IS)	Využitelnosť priemyselnej zóny (%)	0%	90%	2 000,00€	24 000,00€	26 000,00 €
1.1.4	Vymedzenie prenajímateľných priestorov – polyfunkčný objekt – stará budova KD	Počet	0	1	13 000,00€	117 000,00€	130 000,00 €
1.1.5	Zakladanie malých a stredných podnikov s majetkovou účasťou obce	Počet	0	1	2 000,00€	27 000,00€	29 000,00 €
1.1.6	Podpora tradičných odvetví a zavádzanie nových technológií- poľnohospodárstvo	Počet	0	2	2 000,00€	16 000,00€	18 000,00 €
1.2.	Optimálne sieť zmodernizovaných verejných budov						
1.2.1	Rekonštrukcia obecného úradu (kompletná rekonštrukcia)	Rozsah rekonštrukcie (%)	20%	100%	20 000,00€	180000,00€	200 000,00 €
1.2.2	Rekonštrukcia kultúrneho domu (kompletná rekonštrukcia)	Rozsah rekonštrukcie (%)	20%	100%	25 000,00€	225 000,00€	250 000,00 €
1.2.3	Rekonštrukcia domu smútku (kompletná rekonštrukcia)	Rozsah rekonštrukcie (%)	40%	100%	2 000,00€	18 000,00	20 000,00 €
1.2.4	Rekonštrukcia a rozšírenie obecného cintorína (oplotenie, chodníky, dobudovanie osvetlenia, parkoviská)	Rozsah rekonštrukcie (%)	40%	100%	5 000,00€	60 000,00	65 000,00 €
1.2.5	Rekonštrukcia hasičskej zbrojnice ((kompletná rekonštrukcia)	Počet	40%	100%	5 000,00€	50 000,00	55 000,00 €
1.2.6	Rekonštrukcia obecnej knižnice (digitalizácia, vybavenie, kompletná rekonštrukcia)	Rozsah rekonštrukcie (%)	40%	100%	200,00€	1 800,00€	2 000,00 €
1.3	Kvalitné bezpečné a udržiavané miestne komunikácie, chodníky						
1.3.1	Rekonštrukcia miestnych komunikácií (kompletná rekonštrukcia)	Rozsah rekonštrukcie (%)	40%	100%	8 000,00€	72 000,00€	80 000,00 €



1.3.2	Výstavba chodníkov v centre obce Úprava verejných priestranstiev	Rozsah výstavby (%)	30%	100%	2 000,00€	25 000,00€	27 000,00 €
1.3.3	Rekonštrukcia 4 zastávok a výstavba 1 novej	Rozsah rekonštrukcie (%)	10%	100%	1 000,00€	9 000,00€	10 000,00 €
1.3.4	Výstavba/rekonštrukcia parkovísk – pri cintoríne	Rozsah rekonštrukcie (%)	40%	100%	2 000,00€	18 000,00€	20 000,00 €
1.3.5	Značenie ciest chodníkov a ulíc, dopravné značenie, merače rýchlosti, spomaľovače - Značenie ulíc na miestnej úrovni podľa zaužívaných názvov	Rozsah značenia (%)	30%	100%	1 000,00€	8 000,00€	9 000,00 €
1.3.6	Vybudovanie námestia v centre obce	Počet	0	1	2 000,00€	25 000,00€	27 000,00 €
1.4	Vytváranie podmienok pre rozvoj cestovného ruchu						
1.4.1	Výstavba multifunkčného športového areálu – v areály obecného úradu	Rozsah výstavby (%)	0%	100%	5 000,00€	70 000,00€	75 000,00 €
1.4.2	Vybudovanie rozhľadne	Počet	0	1	4 000,00€	36 000,00€	40 000,00 €
1.4.3	Dostupnosť a propagácia prírodných a historických pamiatok	Počet	0	1	50,00€	450,00€	500,00 €
1.4.4	Vybudovanie remeselného dvora v centre obce	Zvýšenie dostupnosti (%)	50%	80%	500,00€	4 500,00€	5 000,00 €
1.4.5	Podpora vytvárania nových atraktivít v obci	Počet	0	1	50,00€	450,00€	500,00 €
1.4.6	Spracovanie histórie, monografie obce	Počet	0	2	100,00€	900,00€	1 000,00 €
1.4.7	Prepojenie obce so subjektami cestovného ruchu a agroturistiky, poľnohospodárske a agro-podniky v obci	Počet	0	1	50,00€	450,00€	500,00 €
1.4.8	Spolupráca s ostatnými obcami - Medziobecná spolupráca medzi okolitými obcami	Realizované projekty (počet)	0	1	50,00€	450,00€	500,00 €
1.4.9	Uzavretie dohôd s podnikateľmi v CR a podporovanie aktivít	Počet	0	1	50,00€	450,00€	500,00 €
2.1	Komplexná starostlivosť o sociálne znevýhodnené skupiny občanov						
2.1.1.	Zriadiť zariadenie poskytujúce opatrovateľské služby-denné centrum pre dôchodcov, rozvoz jedál, nákup auta	Využitelnosť (%)	0%	100%	50,00€	450,00€	500,00 €
2.1.2	Klubová a spolková činnosť v obci	Zvýšenie (%)	0	1	50,00€	450,00€	500,00 €
2.1.3	Znižovanie nezamestnanosti a aktivácia nezamestnaných – práce pre nezamestnaných zabezpečenie pracovných pomôcok a náradia,	Zapojení nezamestnaní (počet)	0	3	100,00€	900,00€	1 000,00 €



	školenia, poistenie, spolupráca s ÚPSVaR, podpora zamestnávania obyvateľov						
2.2	Podpora kultúrnych, športových a spoločenských podujatí						
2.2.1	Organizovanie pravidelných podujatí	Zlepšenie úrovne (%)	70%	100%	50,00€	450,00€	500,00 €
2.2.2	Spolupráca so spolkami a jednotlivcami pôsobiacimi v tejto sfére	Zapojenie spolkov do diania v obci (%)	30%	100%	50,00€	450,00€	500,00 €
2.2.3	Zachovanie a rozvoj ľudových tradícií (folklór, hudba, pôvodný odev) a ich maximálne využitie v cestovnom ruchu	Využitelnosť tradícií (%)	20%	100%	50,00€	450,00€	500,00 €
2.3	Skvalitnenie verejných služieb poskytovaných občanom						
2.3.1	Projekt elektronizácie služieb verejnej správy	Podiel zvýšenia e-verejnej správy	10%	100%	50,00€	450,00€	500,00 €
2.3.2	Aktualizácia/tvorba rozvojových dokumentov obce	Počet	0	1	50,00€	450,00€	500,00 €
2.3.3	Využívanie medzinárodnej spolupráce pre rozvojové aktivity a propagáciu obce, budovanie partnerstiev- vytváranie partnerstiev s družobnou obcou	Partneri (počet)	0	2	50,00€	450,00€	500,00 €
2.3.4	Rekonštrukcia káblovej televízie, výmena zariadení, optických káblov, podporných bodov, zavedenie internetu do káblovej TV, internet	Rozsah využitia (%)	20%	100%	2 000,00€	10 000,00€	12 000,00 €
2.3.5	Nákup techniky, traktora so štiepkovačom, vlečkou, radlicou, posýpačom, traktorbager, príp. malé nákladné vozidlo.	Rozsah využitia	20%	100%	1 000,00€	9 000,00€	10 000,00 €
3.1	Dobudovanie kanalizácie, verejného vodovodu a ČOV						
3.1.1	Výstavba miestnej kanalizácie na území celej obce	Rozsah (%)	0%	100 %	26 000,00€	234 000,00€	260 000,00 €
3.1.2	Vybudovanie verejného vodovodu	Rozsah (%)	10%	100 %	50 000,00€	450 000,00€	500 000,00 €
3.2	Plynifikácia obce a obnoviteľné zdroje						
3.2.1	Plynifikácia obce v celom rozsahu	Rozsah (%)	0%	100%	20 000,00€	300 000,00€	320 000,00 €
3.2.2	Využívanie obnoviteľných zdrojov energie - Solárne panely, fotovoltaika, biomasa, alternatívne zdroje energie – využitie v obecných budovách ale i podpora a osвета medzi	Úspora (%)	0%	30-50%	1 000,00€	9 000,00€	10 000,00 €



	obyvateľmi Znižovanie energetickej náročnosti verejných budov						
3.3	Úsporne, esteticky osvetlená a ozvučená obec s dôrazom na bezpečie						
3.3.1	Modernizácia a rekonštrukcia verejného osvetlenia a dobudovanie do nových častiach obce ,	Podiel rekonštrukcie (%)	30%	100%	4 000,00€	36 000,00€	40 000,00 €
3.3.2	Rekonštrukcia a modernizácia verejného rozhlasu a ústredne, bezdrôtový, rozšírenie verejného rozhlasu do nových ulíc a lokalít	Podiel rekonštrukcie (%)	50%	100%	1 500,00€	13 500,00€	15 000,00 €
3.3.3	Kamerové systémy v centre obce	Kamerový systém v centre (%)	0%	100%	1 000,00€	12 000,00€	13 000,00 €
3.4	Obec s účinným ekonomicky udržateľným a ekologickým systémom odpadového hospodárstva						
3.4.1	Nakladanie s komunálnym a drobným stavebným odpadom, mobilne zbery, triedenie odpadu, odstránenie nelegálnych a čiernych skládok, revitalizácia územia	Zlepšenie triedenia odpadu (%)	30%	90%	1 000,00€	9 000,00€	10 000,00 €
3.4.2	Vybudovanie zberného dvora – výstavba budovy, oploenie, zabezpečenie technológií na zber, separovanie a zhodnocovanie odpadov, kontajnerové stojiská pri družstve	Počet zberných dvorov	0	1	4 000,00€	36 000,00€	40 000,00 €
3.4.3	Projekty osvetly a propagácie separovaného zberu	Zvýšenie informovanosti (%)	10%	70%	1 000,00€	15 000,00€	16 000,00 €
3.4.4	Spracovanie biologického odpadu a zriadenie kompostoviska + technické vybavenie	Podiel spracovania (%)	20%	100%	1 500,00€	15 500,00€	17 000,00 €
3.4.5	Zakúpenie kompostérov do každej domácnosti	Podiel spracovania (%)	10%	100%	500,00€	4 500,00€	5 000,00 €
3.5	Ochrana obyvateľov pred povodňami						
3.5.1	Projekt protipovodňových opatrení a regulácie toku	Protipovodňové opatrenia realizované na toku (%)	10%	100%	3 000,00€	82 000,00€	85 000,00€
3.5.2	Projekt budovania odvodňovacích jarkov v celom katastri obce	Odvodňovacie jarky (%)	10%	100%	2 500,00€	22 500,00€	25 000,00€
3.6	Podpora aktivít v oblasti prírodného dedičstva						



3.6.1	Vybudovanie náučného chodníka s informačnými tabuľami o atraktivitách v obci a jej histórii, vytvoriť tak spojenie s okolitými obcami a zatraktívniť tak územie pre turistov.	Rozsah výstavby (%)	0%	100%	1 000,00€	9 000,00€	10 000,00 €
3.6.2	Vytvorenie cyklistickej trasy, prepojenie s okolitými obcami, nevyhnutné budú samozrejme terénne úpravy v niektorých miestach.	Rozsah výstavby (%)	0%	100%	500,00€	4 500,00€	5 000,00 €
3.6.3	Rekonštrukcia pamiatok v obci	Rozsah (%)	20%	100%	500,00€	4 500,00€	5 000,00 €



4. Realizačná časť

Realizačná časť je zameraná na popis postupov inštitucionálneho a organizačného zabezpečenia realizácie programu rozvoja obce, systém monitorovania a hodnotenia plnenia programu rozvoja obce na základe stanovených merateľných ukazovateľov, vecný a časový harmonogram realizácie programu rozvoja formou akčných plánov.

- Popis úloh jednotlivých partnerov pri realizácii PHSR
- Popis inštitucionálneho a organizačného zabezpečenia realizácie PHSR, spôsob komunikácie, kooperácie a koordinácie
- Stručný popis komunikačnej stratégie PHSR k jednotlivým skupinám
- Systém monitorovania a hodnotenia
Plán hodnotenia a monitorovania realizácie PHSR, Monitorovacia správa

4.1 Popis úloh jednotlivých partnerov pre realizácii PHSR

Začiatok realizácie PHSR sa začína po vypracovaní a schválení PHSR v obecnom zastupiteľstve a zabezpečuje ju počas platnosti PHSR podľa zákona č. 539/2008 Z. z. o podpore regionálneho rozvoja. Obec na účely podpory regionálneho rozvoja **„zabezpečuje a koordinuje vypracovanie a realizáciu programu hospodárskeho rozvoja a sociálneho rozvoja obce, pravidelne ho monitoruje a každoročne vyhodnocuje jeho plnenie, zabezpečuje súlad programu hospodárskeho rozvoja a sociálneho rozvoja obce s územnoplánovacou dokumentáciou, ak jej spracovanie vyžaduje osobitný predpis.“**

Partneri

Pri samotnej realizácii PHSR vystupujú partneri projektu s ktorými má obec dlhodobé skúsenosti a spolupráca prebiehala i v minulosti. Ide najmä o organizácie pôsobiace v obci, ale i samotných podnikateľov. Partnermi sú aj susedné obce, s ktorými je úzka spolupráca nielen v projektoch technického zamerania, ale i pri organizácii spoločenských aktivít. Dôležité partnerstvá sú i v oblasti členstva obce v mikroregionálnom združení miest a obcí, ale i v MAS Naše Považie, ktorá je založená na základe spolupráce miestnych samospráv, podnikateľov a subjektov tretieho sektora.

4.2 Organizačné a inštitucionálne zabezpečenie realizácie PHSR

Organizačné zabezpečenie

Obecný úrad má v oblasti prípravy a realizácie programu rozvoja dostatočné skúsenosti na programovej aj projektovej úrovni: z prípravy, realizácie a hodnotenia programu hospodárskeho a sociálneho rozvoja mesta (2007-2013), z prípravy a realizácie projektov financovaných zo štrukturálnych fondov v Programovom období 2007-2013 ako i z prípravy a realizácie projektov financovaných z rôznych dotačných titulov v rokoch 2007-2013.



Základnými orgánmi obce sú starosta obce a obecné zastupiteľstvo. Tieto orgány spolupracovali pri príprave PHSR a budú dohliadať na pravidelné získavanie pripomienok od partnerov, poslancov a verejnosti.

Obecné zastupiteľstvo

Najvyšším orgánom obce je obecné zastupiteľstvo, ktoré PHSR schvaľuje a zabezpečuje jeho plnenie. Obecné zastupiteľstvo taktiež rozhoduje o realizácii projektov zo štrukturálnych fondov a ich spolufinancovaní. V prípade hodnotenia PHSR obecné zastupiteľstvo schvaľuje hodnotiace a monitorovacie správy a rozhoduje o aktualizácii programu. Obecné zastupiteľstvo môže rozdeliť jednotlivé priority programu a akčného plánu komisiám OcÚ zaoberajúcim sa monitorovaním a hodnotením.

Starosta obce

Najvyšším výkonným orgánom obce je starosta obce, ktorý podpisuje schválenie dokumentu, riadi samotný proces implementácie, zastupuje obec vo veciach verejných.

Inštitucionálne zabezpečenie

Administratívne a inštitucionálne náležitosti obce, ako aj orgánov zriadených obecným zastupiteľstvom, uskutočňuje obecný úrad, ktorého činnosť riadi starosta obce.

Formulár č. R1 Realizácia činností PHSR

Činnosť	OZ	Starosta obce	Komisie obce	OcÚ	Hlavný kontrolór
Financovanie	Schvaľuje	riadi	hodnotí	vykonáva	
Implementácia	Schvaľuje	riadi	hodnotí	vykonáva	
Hodnotenie	Schvaľuje	riadi		vykonáva	
Monitorovanie	Schvaľuje	riadi	hodnotí	vykonáva	
Kontrola	Schvaľuje	riadi	navrhuje		vykonáva



4.3 Komunikačná stratégia

Komunikačná stratégia obce bude založená na informovanosti občanov. Prostredníctvom komunikačnej stratégie obec informuje o svojich cieľoch, aktivitách, plánoch, ale vyvíja i snahu o zapojenie verejnosti a získanie ich názorov a pripomienok.

Potrebuje aj informovanie zamestnancov a partnerov o aktuálnom dianí v oblasti, preto bude cieľom obce zvyšovať ich vedomosti prostredníctvom vzdelávacích aktivít.

Hlavným nástrojom komunikácie obce je jej webová stránka. Nasledujú úradná tabuľa, verejný rozhlas, obecné noviny.

Komunikačná stratégia začala prebiehať už v čase príprav PHSR, zapojením verejnosti a v tomto duchu sa bude niesť až po koniec programového obdobia a platnosti PHSR.

Program hospodárskeho a sociálneho rozvoja obce podlieha schvaľovaniu obecným zastupiteľstvom. Ako komunikačný nástroj slúži „Materiál na rokovanie obecného zastupiteľstva“. Vstupné informácie pripravujú zamestnanci obecného úradu, prerokúva sa v komisiách zastupiteľstva a po spracovaní informácií rokujú o ňom poslanci obecného zastupiteľstva. Zasadnutie Obecného zastupiteľstva je verejné a tiež uvedený materiál je prístupný verejnosti. O zasadnutí obecného zastupiteľstva je obyvateľstvo informované prostredníctvom informačných kanálov: miestny rozhlas a informačná tabuľa.

4.4 Monitorovanie a hodnotenie

Monitorovanie

Program hospodárskeho a sociálneho rozvoja obce je strednodobý dokument, to znamená, že je vypracovaný na dlhšie časové obdobie. Toto je dôvod prečo ho je potrebné priebežne sledovať a monitorovať od začiatku jeho platnosti až po jeho ukončenie.

Údaje pre monitorovanie sú merateľné ukazovatele aktivít v PHSR, ktoré sú vymenované vo Formulári č. R2.

Ako výstupný materiál monitorovania slúži monitorovacia správa PHSR, ktorú zostavujú zamestnanci obce v spolupráci s komisiami a zodpovednosť za ňu preberá starosta obce. Monitorovanie je dôležitou súčasťou realizácie PHSR, nakoľko práve monitorovacia správa predstavuje komplexnú informáciu o plnení opatrení a aktivít na dané programové obdobie.

Hodnotenie PHSR

Hodnotenie PHSR bude prebiehať priebežne a systematicky počas celej doby platnosti PHSR až po jeho ukončenie. Hodnotenie sa vykonáva na operatívnej úrovni a vykonáva sa každoročne v zmysle platnej legislatívy zákona č. 539/2008 Z.z. o podpore regionálneho rozvoja. Hlavným zdrojom informácií je monitorovacia správa. Výstupom je hodnotiaca správa, ktorú bude každoročne schvaľovať OZ. Hodnotiace a monitorovacie správy predstavujú dôležitý aspekt pre rozhodnutia OZ a starostu obce pri riadení implementácie programu za účelom dosiahnutia stanovených cieľov jednotlivých prioritných oblastí PHSR.

**Formulár č. R 2 Plán hodnotenia a monitorovania realizácie PHSR**

Plán priebežných hodnotení PHSR na programové obdobie 2014 - 2020		
Typ hodnotenia	Prvé hodnotenie	Dôvod vykonania/ periodicita
Ad hoc hodnotenie celého PHSR alebo jeho časti	2015-2025	Každoročne v zmysle platnej legislatívy: Zákon č. 539/2008 Z.z. o podpore regionálneho rozvoja.
Tematické hodnotenie časti PHSR	2016	Téma hodnotenia identifikovaná ako riziková časť vo výročnej monitorovacej správe za predchádzajúci kalendárny rok
Ad hoc mimoriadne hodnotenie		<ul style="list-style-type: none">• Pri značnom odklone od stanovených cieľov a doľahnutých hodnôt ukazovateľov.• Pri návrhu na revíziu PHSR.
Ad hoc hodnotenie celého PHSR	2017, 2020	V prípade aktualizácie PHSR podľa platnej Metodiky pre vypracovanie PHSR, ktoré sa očakáva každé 3-4 roky.
Ad hoc hodnotenie celého PHSR alebo jeho časti		Na základe rozhodnutia starostu obce v zmysle príslušných predpisov, na základe rozhodnutia kontrolného orgánu obce, na základe podnetu poslancov, na základe protokolu Národného kontrolného úradu SR a na základe Správy auditu
Ad hoc hodnotenie celého PHSR alebo jeho časti	2020	Na základe rozhodnutia starostu obce o prípade strategického dokumentu Programu hospodárskeho a sociálneho rozvoja obce pre nasledujúce programové obdobie.

Formulár č. R3 – Monitorovacia správa – príloha č. 1 PHSR



5 Finančná časť

PHSR obsahuje aj finančnú časť, ktorá bezprostredne nadväzuje na predchádzajúce časti. Obsahom je finančné zabezpečenie jednotlivých častí a opatrení.

Finančná časť obsahuje:

- Indikatívny finančný plán na celú realizáciu PHSR
- Model viaczdrojového financovania jednotlivých opatrení, aktivít za účasti sociálno-ekonomických partnerov v území prepojených na programový rozpočet

5.1 Indikatívny finančný plán na celú realizáciu PHSR

Finančný plán sa skladá z troch skupín realizácie PHSR, celkové finančné náklady počas celej doby realizácie sú uvedené v nasledovnej tabuľke.

Formulár č. F 1 – Indikatívny rozpočet – sumarizácia

Politika	Spolu
I. Hospodárska politika	1 092 700,00€
II. Sociálna politika	27 000,00€
III. Environmentálna politika	1 376 000,00€

5.2 Model viaczdrojového financovania jednotlivých opatrení

Projekty uvedené v Programe hospodárskeho a sociálneho rozvoja obce budú realizované predovšetkým z:

A Riadne zdroje finančného zabezpečenia

A.1 Verejné zdroje

- a) štátny rozpočet vrátane finančných prostriedkov z rozpočtových kapitol ministerstiev (dotačné tituly jednotlivých rozpočtových kapitol ministerstiev, príp. Úradu Vlády SR)
- b) štátne účelové fondy (Envirofond, Štátny fond rozvoja bývania, Recyklačný fond)
- c) rozpočet vyšších územných celkov (VÚC Trenčín)
- d) rozpočet obcí a miest (vlastné zdroje)

A.2 Iné zdroje

- e) prostriedky fyzických osôb
- f) prostriedky právnických osôb
- g) úvery



- h) príspevky medzinárodných organizácií
- i) prostriedky vyplývajúce z medzinárodných zmlúv o poskytnutí grantu uzatvorených medzi Slovenskou republikou a inými štátmi (Nórsky finančný mechanizmus, bilaterálne dohody, Švajčiarsky finančný mechanizmus)
- j) iné prostriedky, ak to ustanoví osobitný predpis

B Doplnkové zdroje finančného zabezpečenia

a) finančné prostriedky z Európskej únie, v programovom období 2014 - 2020 tzv. európske štrukturálne a investičné fondy (EŠIF), určené hospodársky zaostalým regiónom (ktoré podľa ukazovateľov hospodárskeho rozvoja a sociálneho rozvoja vykazujú nižšiu úroveň rozvoja, ako je priemerná úroveň Európskej únie) a regiónom s nepriaznivou štruktúrou zamestnanosti a podnikateľského prostredia. Priradenie jednotlivých projektových zámerov k programovej štruktúre (EŠIF) je indikatívne a bude sa upresňovať po schválení jednotlivých operačných programov v akčných plánoch



Záver

- Informácia o schválení a zverejnení PHSR

Formulár č. Z 1

Schválenie PHSR	
Dokument	
Názov	Program hospodárskeho a sociálneho rozvoja obce Horná Breznica na roky 2015-2025
Štruktúra	Dokument je štruktúrovaný podľa Metodiky na vypracovanie Programu hospodárskeho a sociálneho rozvoja obce/obcí/VÚC (v zmysle novely Zákona NR SR č. 539/2008 Z.z. o podpore regionálneho rozvoja schválenej vládou SR 18. júna 2014).
Spracovanie	
Forma spracovania	Úplné spracovanie na kľúč – Regionálna rozvojová agentúra Púchov
Obdobie spracovania	Jún 2015 – November 2015
Riadiaci tím	
Počet členov	3 členovia
Počet stretnutí	4 stretnutia
Pracovné skupiny	3 pracovné skupiny
Počet členov	5 členovia
Počet stretnutí	9 stretnutí
Účasť verejnosti a komunikácia s verejnosťou	Participácia prostredníctvom verejného prerokovania, internetovej stránky, verejného rozhlasu
Náklady na spracovanie	450,00€
Prerokovanie	
Prerokovanie v orgánoch samosprávy (výbory, komisie, rada)	Priebežné informovania zastupiteľstva o priebehu a ich participácia na vypracovaní
Verejné pripomienkovanie	Verejná schôdza
Posudzovanie SEA a ŽP:	Nerelevantné
Schválenie	
Návrh na uznesenie zastupiteľstva	



Prílohy

Formulár č. R3 – Monitorovacia správa – príloha č. 1 PHSR

OP.		Ukazovateľ výstupu	Počiatočná hodnota ukazovateľa	Plánovaná hodnota ukazovateľa	Spolu náklady	Skutočná hodnota	Skutočné náklady	Skutočná hodnota	Skutočné náklady	Skutočná hodnota	Skutočné náklady
						2016		2018		2020	
1.1	Podpora podnikateľov a zvýšenie zamestnanosti v obci										
1.1.1	Spracovanie stratégie podpory podnikania a zvýšenie informovanosti o možnostiach podpory zo strany obce, VUC, štátu, EÚ	Zapojení podnikatelia (počet)	0	2	550,00 €						
1.1.2	Komunikácia s hlavnými sociálno-ekonomickými partnermi pri koordinácii rozvojových aktivít	Rozvojové aktivity (počet)	0	3	650,00 €						
1.1.3	Vytvorenie ekonomických a technických podmienok pre výstavbu priemyselnej zóny (výkup pozemkov, technická dokumentácia, IS)	Využitelnosť priemyselnej zóny (%)	0%	90%	26 000,00 €						
1.1.4	Vymedzenie prenajímateľných priestorov – polyfunkčný objekt – stará budova KD	Počet	0	1	130 000,00 €						
1.1.5	Zakladanie malých a stredných podnikov s majetkovou účasťou obce	Počet	0	1	29 000,00 €						
1.1.6	Podpora tradičných odvetví a zavádzanie nových technológií- poľnohospodárstvo	Počet	0	2	18 000,00 €						
1.2.	Optimálne sieť zmodernizovaných verejných budov										
1.2.1	Rekonštrukcia obecného úradu (kompletná rekonštrukcia)	Rozsah rekonštrukcie (%)	20%	100%	200 000,00 €						
1.2.2	Rekonštrukcia kultúrneho domu (kompletná rekonštrukcia)	Rozsah rekonštrukcie (%)	20%	100%	250 000,00 €						
1.2.3	Rekonštrukcia domu smútku (kompletná rekonštrukcia)	Rozsah rekonštrukcie	40%	100%	20 000,00 €						



		(%)									
1.2.4	Rekonštrukcia a rozšírenie obecného cintorína (oplotenie, chodníky, dobudovanie osvetlenia, parkoviská)	Rozsah rekonštrukcie (%)	40%	100%	65 000,00 €						
1.2.5	Rekonštrukcia hasičskej zbrojnice ((kompletná rekonštrukcia)	Počet	40%	100%	55 000,00 €						
1.2.6	Rekonštrukcia obecnej knižnice (digitalizácia, vybavenie, kompletná rekonštrukcia)	Rozsah rekonštrukcie (%)	40%	100%	2 000,00 €						
1.3	Kvalitné bezpečné a udržiavané miestne komunikácie, chodníky										
1.3.1	Rekonštrukcia miestnych komunikácií (kompletná rekonštrukcia)	Rozsah rekonštrukcie (%)	40%	100%	80 000,00 €						
1.3.2	Výstavba chodníkov v centre obce Úprava verejných priestranstiev	Rozsah výstavby (%)	30%	100%	27 000,00 €						
1.3.3	Rekonštrukcia 4 zastávok a výstavba 1 novej	Rozsah rekonštrukcie (%)	10%	100%	10 000,00 €						
1.3.4	Výstavba/rekonštrukcia parkovísk – pri cintoríne	Rozsah rekonštrukcie (%)	40%	100%	20 000,00 €						
1.3.5	Značenie ciest chodníkov a ulíc, dopravné značenie, merače rýchlosti, spomaľovače - Značenie ulíc na miestnej úrovni podľa zaužívaných názvov	Rozsah značenia (%)	30%	100%	9 000,00 €						
1.3.6	Vybudovanie námestia v centre obce	Počet	0	1	27 000,00 €						
1.4	Vytváranie podmienok pre rozvoj cestovného ruchu										
1.4.1	Výstavba multifunkčného športového areálu – v areály obecného úradu	Rozsah výstavby (%)	0%	100%	75 000,00 €						
1.4.2	Vybudovanie rozhľadne	Počet	0	1	40 000,00 €						
1.4.3	Dostupnosť a propagácia prírodných a historických pamiatok	Počet	0	1	500,00 €						
1.4.4	Vybudovanie remeselného dvora v centre obce	Zvýšenie dostupnosti (%)	50%	80%	5 000,00 €						
1.4.5	Podpora vytvárania nových atraktivít	Počet	0	1	500,00 €						



	v obci										
1.4.6	Spracovanie histórie, monografie obce	Počet	0	2	1 000,00 €						
1.4.7	Prepojenie obce so subjektami cestovného ruchu a agroturistiky, poľnohospodárske a agro- podniky v obci	Počet	0	1	500,00 €						
1.4.8	Spolupráca s ostatnými obcami - Medziobecná spolupráca medzi okolitými obcami	Realizované projekty (počet)	0	1	500,00 €						
1.4.9	Uzavretie dohôd s podnikateľmi v CR a podporovanie aktivít	Počet	0	1	500,00 €						
2.1	Komplexná starostlivosť o sociálne znevýhodnené skupiny občanov										
2.1.1.	Zriaďiť zariadenie poskytujúce opatrovateľské služby-denné centrum pre dôchodcov, rozvoz jedál, nákup auta	Využitelnosť (%)	0%	100%	500,00 €						
2.1.2	Klubová a spolková činnosť v obci	Zvýšenie (%)	0	1	500,00 €						
2.1.3	Znižovanie nezamestnanosti a aktivácia nezamestnaných – práce pre nezamestnaných zabezpečenie pracovných pomôcok a náradia, školenia, poistenie, spolupráca s ÚPSVaR, podpora zamestnávania obyvateľov	Zapojení nezamestnaní (počet)	0	3	1 000,00 €						
2.2	Podpora kultúrnych, športových a spoločenských podujatí										
2.2.1	Organizovanie pravidelných podujatí	Zlepšenie úrovne (%)	70%	100%	500,00 €						
2.2.2	Spolupráca so spolkami a jednotlivcami pôsobiacimi v tejto sfére	Zapojenie spolkov do diania v obci (%)	30%	100%	500,00 €						
2.2.3	Zachovanie a rozvoj ľudových tradícií (folklór, hudba, pôvodný odev) a ich maximálne využitie v cestovnom ruchu	Využitelnosť tradícií (%)	20%	100%	500,00 €						
2.3	Skvalitnenie verejných služieb poskytovaných občanom										
2.3.1	Projekt elektronizácie služieb verejnej správy	Podiel zvýšenia e-	10%	100%	500,00 €						



		verejnej správy									
2.3.2	Aktualizácia/tvorba rozvojových dokumentov obce	Počet	0	1	500,00 €						
2.3.3	Využívanie medzinárodnej spolupráce pre rozvojové aktivity a propagáciu obce, budovanie partnerstiev- vytváranie partnerstiev s družobnou obcou	Partneri (počet)	0	2	500,00 €						
2.3.4	Rekonštrukcia káblovej televízie, výmena zariadení, optických káblov, podperných bodov, zavedenie internetu do káblovej TV, internet	Rozsah využitia (%)	20%	100%	12 000,00 €						
2.3.5	Nákup techniky, traktora so štiepkovačom, vlečkou, radlicou, posýpačom, traktorbager, príp. malé nákladné vozidlo.	Rozsah využitia	20%	100%	10 000,00 €						
3.1	Dobudovanie kanalizácie, verejného vodovodu a ČOV										
3.1.1	Výstavba miestnej kanalizácie na území celej obce	Rozsah (%)	0%	100 %	260 000,00 €						
3.1.2	Vybudovanie verejného vodovodu	Rozsah (%)	10%	100 %	500 000,00 €						
3.2	Plynifikácia obce a obnoviteľné zdroje										
3.2.1	Plynifikácia obce v celom rozsahu	Rozsah (%)	0%	100%	320 000,00 €						
3.2.2	Využívanie obnoviteľných zdrojov energie - Solárne panely, fotovoltaika, biomasa, alternatívne zdroje energie – využitie v obecných budovách ale i podpora a osвета medzi obyvateľmi Znižovanie energetickej náročnosti verejných budov	Úspora (%)	0%	30-50%	10 000,00 €						
3.3	Úsporne, esteticky osvetlená a ozvučená obec s dôrazom na bezpečie										
3.3.1	Modernizácia a rekonštrukcia verejného osvetlenia a dobudovanie do nových častiach obce ,	Podiel rekonštrukcie (%)	30%	100%	40 000,00 €						
3.3.2	Rekonštrukcia a modernizácia verejného rozhlasu a ústredne, bezdrôtový,	Podiel rekonštrukcie	50%	100%	15 000,00 €						



	rozšírenie verejného rozhlasu do nových ulíc a lokalít	(%)									
3.3.3	Kamerové systémy v centre obce	Kamerový systém v centre (%)	0%	100%	13 000,00 €						
3.4	Obec s účinným ekonomicky udržateľným a ekologickým systémom odpadového hospodárstva										
3.4.1	Nakladanie s komunálnym a drobným stavebným odpadom, mobilne zbery, triedenie odpadu, odstránenie nelegálnych a čiernych skládok, revitalizácia územia	Zlepšenie triedenia odpadu (%)	30%	90%	10 000,00 €						
3.4.2	Vybudovanie zberného dvora – výstavba budovy, oplotenie, zabezpečenie technológií na zber, separovanie a zhodnocovanie odpadov, kontajnerové stojiská pri družstve	Počet zberných dvorov	0	1	40 000,00 €						
3.4.3	Projekty osvetly a propagácie separovaného zberu	Zvýšenie informovanosti (%)	10%	70%	16 000,00 €						
3.4.4	Spracovanie biologického odpadu a zriadenie kompostoviska + technické vybavenie	Podiel spracovania (%)	20%	100%	17 000,00 €						
3.4.5	Zakúpenie kompostérov do každej domácnosti	Podiel spracovania (%)	10%	100%	5 000,00 €						
3.5	Ochrana obyvateľov pred povodňami										
3.5.1	Projekt protipovodňových opatrení a regulácie toku	Protipovodňové opatrenia realizované na toku (%)	10%	100%	85 000,00€						
3.5.2	Projekt budovania odvodňovacích jarkov v celom katastri obce	Odvodňovacie jarky (%)	10%	100%	25 000,00€						
3.6	Podpora aktivít v oblasti prírodného dedičstva										
3.6.1	Vybudovanie náučného chodníka s informačnými tabuľami o atraktivitách v obci a jej histórii, vytvoriť tak spojenie	Rozsah výstavby (%)	0%	100%	10 000,00 €						



	s okolitými obcami a zatriktívniť tak územie pre turistov.										
3.6.2	Vytvorenie cyklistickej trasy, prepojenie s okolitými obcami, nevyhnutné budú samozrejme terénne úpravy v niektorých miestach.	Rozsah výstavby (%)	0%	100%	5 000,00 €						
3.6.3	Rekonštrukcia pamiatok v obci	Rozsah (%)	20%	100%	5 000,00 €						