

Program hospodárskeho a sociálneho rozvoja obce Kvašov na roky 2015 - 2025



Kvašov



Vypracoval:

Regionálna rozvojová agentúra Púchov,
Námestie slobody 1400, 020 01 Púchov

Obsah

ÚVOD	5
Analýza realizovaných opatrení.....	8
Štruktúra dokumentu	11
1 Analytická časť.....	13
A1. Analýza vnútorného prostredia	14
1. Základná charakteristika obce.....	14
2. História obce a kultúrne pamiatky	15
3. Poloha, prírodné podmienky a životné prostredie.....	17
3.1 Vymedzenie územia.....	17
3.2 Geomorfologické a geologické pomery.....	18
3.3 Hydrologické pomery	18
3.4 Klimatické pomery.....	18
3.5 Rastlinstvo a živočíšstvo.....	19
4. Technická infraštruktúra.....	20
4.1 Odkanalizovanie a čistenie odpadových vôd.....	21
4.2 Zásobovanie pitnou vodou	21
4.3 Zásobovanie elektrickou energiou	21
4.4 Zásobovanie plynom a teplom	21
4.5 Verejné osvetlenie a obecný rozhlas.....	21
4.6 Telekomunikácie.....	21
4.7 Odpadové hospodárstvo	22
5. Doprava	23
5.1 Cestná.....	23
5.2 Miestna.....	23
5.3 Hromadná.....	23
5.4 Statická	23
5.5 Železničná	23
5.6 Vodná a Letecká	24
6. Demografia	25
6.1 Vývoj počtu obyvateľov	25
6.2 Prirodzený prírastok/úbytok obyvateľstva.....	25
6.3 Veková štruktúra	26
6.4 Národnostná štruktúra	27



6.5 Vzdelanostná štruktúra	28
7. Ekonomická štruktúra.....	29
7.1 Miera nezamestnanosti.....	29
7.2 Evidovaní uchádzači o zamestnanie	29
7.3 Evidencia podnikateľských a mimovládnych subjektov	30
8. Sociálna infraštruktúra	31
8.1 Domový a bytový fond	31
8.2 Školstvo.....	31
8.3 Zdravotníctvo.....	32
8.4 Sociálna starostlivosť.....	32
8.5 Spoločenský, kultúrny a športový život	32
9. Vplyv miestnej samosprávy na ekonomiku obce	36
9.1 Finančné a rozpočtové hospodárenie obce	36
1. STEEP Analýza	37
A3. Zhodnotenie súčasného stavu územia	38
1. SWOT analýza	38
2. Kontrolný zoznam pre hodnotenie možných rizík.....	42
2 Strategická časť.....	43
1 Vízia obce.....	43
2. Formulácia a návrh stratégie.....	46
3. Výber a popis strategických cieľov v jednotlivých politikách	47
4. Stratégia rozvoja obce Kvašov na roky 2015-2025 (Prehľad).....	48
3 Programová časť	49
1. Opatrenia a aktivity podľa jednotlivých oblastí.....	49
2. Súbor ukazovateľov výsledkov a dosahov vrátane východiskových a cieľových hodnôt.....	52
4. Realizačná časť.....	58
1. Popis úloh jednotlivých partnerov pre realizácii PHSR.....	58
2 Organizačné a inštitucionálne zabezpečenie realizácie PHSR	59
3 Komunikačná stratégia	60
4 Monitorovanie a hodnotenie	61
5 Finančná časť	62
Záver	64
Prílohy	65



Zoznam formulárov

Formulár č. Ú1	Zámer spracovania PHSR (s.6)
Formulár č. Ú2	Harmonogram spracovania PHSR (s.7)
Formulár č. Ú3	Metódy zapojenia verejnosti do prípravy PHSR (s.7)
Formulár č. Ú4	Zoznam členov pracovných skupín (s.8)
Formulár č. Ú5	Dohoda o partnerstve (s.8)
Formulár č. Ú6	Ex-post hodnotenie predchádzajúceho PHSR (s.10)
Formulár č. Ú7	Titulná strana dokumentu PHSR (s.11)
Formulár č. Ú8	Štruktúra dokumentu (s.12)
Formulár č. A1	Evidencia podnikateľských subjektov (s.31)
Formulár č. A2	Evidencia mimovládnych organizácií (s.31)
Formulár č. A3	STEER Analýza (s.39)
Formulár č. A4	SWOT Analýza (s.40)
Formulár č. A5	Kontrolný zoznam pre hodnotenie možných rizík (s.44)
Formulár č. S1	Hierarchia strategických cieľov (s.48)
Formulár č. S2	Výber a popis strategických cieľov (s.49)
Formulár č. P1	Prehľad opatrení, projektov a aktivít podľa oblasti (s.51)
Formulár č. P2	Súbor ukazovateľov výsledkov a dosahov (s.55)
Formulár č. R1	Realizácia činnosti PHSR (s.60)
Formulár č. R2	Plán hodnotenia a monitorovania realizácie PHSR (s.62)
Formulár č. R3	Monitorovacia správa (príloha č.1 PHSR)
Formulár č. F1	Indikatívny rozpočet – sumarizácia (s.64)
Formulár č. Z1	Schválenie PHSR (s.66)

Zoznam obrázkov

Obrázok č. 1	Kaplnka Sedembolestnej Panny Márie (s.17)
Obrázok č. 2	Pohľad z Ostrej Hory – miesto starého Hradiska (s.17)
Obrázok č. 3	Mapa vymedzenia územia obce (s.18)

Zoznam obrázkov

Graf 1	Veková kategória obyvateľstva v obci za rok 2014 (s.28)
Graf 2	Národnostná štruktúra obyvateľstva v obci (s.28)
Graf 3	Vzdelanostná štruktúra obyvateľstva v obci (s.29)
Graf 4	Miera nezamestnanosti v obci (s.29)



Zoznam tabuliek

Tabuľka č. 1	Zoznam analyzovaných dokumentov (s.13)
Tabuľka č. 2	Zoznam použitých kvantitatívnych a kvalitatívnych dát (s.14)
Tabuľka č. 3	Základná charakteristika obce (s.15)
Tabuľka č. 4	Kultúrne pamiatky (s.16)
Tabuľka č. 5	Významné osobnosti obce (s.21)
Tabuľka č. 6	Vzdialenosti významných miest od obce (s.18)
Tabuľka č. 7	Stav technickej infraštruktúry (s.21)
Tabuľka č. 8	Vývoj počtu obyvateľov (s.26)
Tabuľka č. 9	Celkový prírastok obyvateľstva (s.26)
Tabuľka č. 10	Veková kategória obyvateľstva (s.27)
Tabuľka č. 11	Vzdelanostná štruktúra (s.29)
Tabuľka č. 12	Miera nezamestnanosti (s.30)
Tabuľka č. 13	Evidovaní uchádzači o zamestnanie (s.30)

Zoznam skratiek

TSK	Trenčiansky samosprávny kraj
ČOV	Čistička odpadových vôd
EHS	Európske hospodárskeho spoločenstvo
ERDF	Európsky fond regionálneho rozvoja
EÚ	Európska únia
MŠ	Materská škola
NACE	Klasifikácia ekonomických činností
NN	Nízke napätie
NUTS	Nomenklatúrna územná štatistická jednotka
OcÚ	Obecný úrad
OZ	Obecné zastupiteľstvo
PHSR	Program hospodárskeho a sociálneho rozvoja
PO	Prioritná oblasť
SR	Slovenská republika
ŠÚ SR	Štatistický úrad Slovenskej republiky
UoZ	Uchádzač o zamestnanie
ÚSES	Územný systém ekologickej stability
VÚC	Vyšší územný celok
ZŠ	Základná škola

Zoznam príloh

Príloha č. 1	Monitorovacia správa – akčný plán
Príloha č. 2	Karty k Mimovládny organizáciám a podnikateľským subjektom v obci



ÚVOD

Program hospodárskeho a sociálneho rozvoja obce je strategický strednodobý dokument, ktorý sa vypracováva na obdobie 10 rokov s dlhodobým výhľadom na 10-14 rokov. Je základným a kľúčovým dokumentom slúžiacim pre riadenie samosprávy vychádzajúci z poznania situácie a konkrétnych potrieb občanov, podnikateľov, záujmových skupín a ďalších subjektov v území. Formuluje svoju predstavu o budúcnosti spolu s činnosťami a projektmi na jej zabezpečenie.

Obsah:

- Obsah dokumentu (podľa jednotlivých kapitol)
- Stručný popis kontextu vzniku a chronológie prípravy PHSR
- Stručné zhrnutie východiskových koncepčných dokumentov týkajúcich sa vymedzeného územia
 - Stručný popis inštitucionálneho a časového zabezpečenia spracovania PHSR (podrobnejšie zoznamy napr. partnerov, počet a obsadenie odborných poradných skupín a pod. sú uvedené v prílohách)

Formulár č. Ú1- Zámer spracovania PHSR

Zámer spracovania PHSR	
Názov dokumentu:	Program hospodárskeho a sociálneho rozvoja obce Kvašov na roky 2015-2025
Forma spracovania:	s pomocou externých odborníkov („na kľúč“)
Riadenie procesu spracovania:	Spôsob riadenia procesu spracovania Riadiaci tím: Ing. Marián Pavlík, Ing. Barbora Staňová, Ing. Eva Valášková Hospodárska pracovná skupina: Ing. Marián Pavlík, Ing. Barbora Staňová, Ing. Eva Valášková Sociálna pracovná skupina: Ing. Marián Pavlík, Ing. Barbora Staňová, Bc. Marcela Geregová Environmentálna pracovná skupina: Ing. Marián Pavlík, Ing. Barbora Staňová, Bc. Marcela Geregová
Obdobie spracovania:	06.-11.2015
Financovanie spracovania:	500,00€



Formulár č. Ú2 – Harmonogram spracovania PHSR

Harmonogram spracovania PHSR												
Termín	I	II	III	IV	V	VI	VII	VIII	IX	X	XI	XII
Úvod												
Analytická časť												
Strategická časť												
Programová časť												
Realizačná časť												
Finančná časť												
Záver												

Formulár č. Ú3 – Metódy zapojenia verejnosti do prípravy PHSR

Metóda	Informovanie verejnosti	Získavanie názorov verejnosti	Zohľadnenie názorov verejnosti
Verejné informačné tabule	✓		
Letáky rozdávané na verejných podujatiach	✓		
Plagáty	✓		
Internetové stránky- vrátane verejných pripomienok, sociálne siete	✓	✓	✓
Vystúpenia v obecnom rozhlase	✓		
Stretnutia s kľúčovými ľuďmi skupinami	✓	✓	✓
Dotazník pre širokú verejnosť	✓	✓	✓
Pracovné skupiny	✓	✓	✓



Formulár č. Ú4 – Zoznam členov pracovných skupín

Zoznam členov pracovných skupín		
Hospodárska pracovná skupina		
Meno	Funkcia v strategickom plánovaní	Funkcia v pracovnom zaradení
Ing. Barbora Staňová	Garant	Projektový manažér
Ing. Marián Pavlík	Koordinátor	Starosta obce
Ing. Eva Valášková	Interný odborník	Ekonomka obce
Sociálna pracovná skupina		
Ing. Barbora Staňová	Garant	Projektový manažér
Ing. Marián Pavlík	Koordinátor	Starosta obce
Bc. Marcela Geregová	Interný odborník	Pracovníčka OÚ
Environmentálna pracovná skupina		
Ing. Barbora Staňová	Garant	Projektový manažér
Ing. Marián Pavlík	Koordinátor	Starosta obce
Bc. Marcela Geregová	Interný odborník	Pracovníčka OÚ

Formulár č. Ú5 – Dohoda o partnerstve

Názov dokumentu	Dohoda o partnerstve pri príprave a realizácii PHSR Obce Kvašov
Obdobie platnosti	2015-2025
Predmet dohody	Ide o spoluprácu pri spoločných projektoch, finančnú organizačnú, ako i dobrovoľné aktivity v prospech obce
Účastníci dohody	- Mikroregión Púchov, okolité obce, spolky a podnikatelia v obci
Riadenie procesu	Riadiaci tím určil možných členov pracovných skupín, ako i partnerov v pripravovaných projektoch spolupráce, oslovená bola i široká verejnosť pre konkrétne návrhy projektových zámerov, pracovné skupiny a riadiaci tím bude následne monitorovať plnenie zámerov určených v PHSR.
Financovanie	- Podľa zámerov uvedených v strategickej, realizačnej a finančnej časti



Analýza realizovaných opatrení

Primárnym cieľom štrukturálnej a regionálnej politiky Európskeho spoločenstva je znižovanie regionálnych rozdielov. Táto politika je založená na finančnej solidarite medzi jednotlivými regiónmi. Pomoc jednotlivým regiónom je realizovaná prostredníctvom štrukturálnych fondov a kohézneho fondu, ktoré predstavujú nástroje regionálnej politiky EÚ. V programovom období 2007-2013 finančnú podporu predstavovali:

- Európsky fond regionálneho rozvoja
- Európsky sociálny fond
- Kohézny fond

Cieľom analýzy realizovaných opatrení je vyhodnotenie predchádzajúceho programového obdobia 2007-2013. V uvedenom programovom období boli zrealizované v obci Kvašov nasledovné projekty:



PROGRAM HOSPODÁRSKEHO A SOCIÁLNEHO ROZVOJA OBCE KVAŠOV NA ROKY 2015-2025

Formulár č. Ú 6 - Ex-post hodnotenie predchádzajúceho PHSR

vtis. EUR

č.	Názov investície - projektu (obec, okres)	Číslo a názov aktivity	Klasifikácia investície (stavby) - triedy	Rok začatia	Ukazovateľ	Cena podľa vykonávacieho projektu		Objem finančných prostriedkov v príslušnom roku spolu			Finančné prostriedky podľa zdrojov								
				Rok dokončenia	Merná jednotka	Celkom	Z toho stavebná časť	Rok	Objem fin. prostriedkov	Z toho verejné investície	Štátny rozpočet	Rozpočet samosprávneho kraja	Rozpočet obce	Štátne účelové fondy	Úvery so zárukou štátu	Rozpočet EÚ	Kód OP	Súkr. zdroje	Iné zdroje
0	1	2	3	4	5	6	7	8	9	10	11	12	13	14	15	16	17	18	19
1	Výstavba domu smútku			2010		32 000,00	32 000,00												
				trvá															
2	Rekonštrukcia miestnych komunikácií v obci Kvašov			2009		270 000,00	270 000,00												
				2010				2010	270 000,00	270 000,00			42 000,00	228 000,00					
3	Rekonštrukcia autobusových zastávok v obci Kvašov			2006		19 223,00	19 223,00												
				2007				2007	19 223,00	19 223,00			961,00	18 262,00					

Všetky realizované projekty boli snahou o riešenie problémov, ktoré zapríčiňovali znižovanie kvality života obyvateľov. Realizácia aktivít bola uskutočnená prostredníctvom vlastných zdrojov, zdrojov EÚ, štátneho rozpočtu, podpory podnikateľských subjektov a sponzorov. Zo 100 navrhovaných aktivít sa podarilo zrealizovať 9. PHSR obce Kvašov bolo naplnené z 9 %.



Formulár č. Ú7 – Titulná strana dokumentu PHSR

Názov:	Program hospodárskeho a sociálneho rozvoja na roky 2015-2025
Územné vymedzenie:	Kvašov
Územný plán obce schválený:	Nie
PHSR schválené:	Áno
Dátum platnosti:	
Verzia (Číslo uznesenia):	
Publikovaný verejne:	



Štruktúra dokumentu

Formulár č Ú8 – Štruktúra dokumentu

Osnova PHSR	
Úvod	
	<ul style="list-style-type: none">• Obsah dokumentu (podľa jednotlivých kapitol)• Stručný popis kontextu vzniku a chronológie prípravy PHSR• Stručné zhrnutie východiskových koncepčných dokumentov týkajúcich sa vymedzeného územia
Časť 1: Analytická časť	
	<ul style="list-style-type: none">• Komplexná analýza vnútorného prostredia na základe overeného súboru kvantitatívnych a kvalitatívnych dát (ďalej len „dátová základňa“) podľa jednotlivých oblastí vrátane finančnej a hospodárskej situácie• Analýza silných a slabých stránok územia• Identifikácia hlavných vonkajších faktorov rozvoja územia (výber hlavných faktorov)• Analýza vplyvu vonkajšieho prostredia na vývoj situácie v území (zoznam)• Ex-post hodnotenie (realizácia existujúceho PHSR vrátane vyhodnotenia rozpracovaných investičných a neinvestičných projektov k 31.12 príslušného roku)• Swot analýza (súhrnná tabuľka, syntéza výsledkov)• Analýza možných rizík a hrozieb, identifikácia kritických oblastí rozvoja
Časť 2: Strategická časť	
	<ul style="list-style-type: none">• Vízia územia• Formulácia a návrh stratégie• Výber a popis strategických cieľov v jednotlivých politikách – oblastiach rozvoja (hospodárska, sociálna, environmentálna)
Časť 3: Programová časť	
	<ul style="list-style-type: none">• Konkrétne opatrenia a projekty vrátane ich priradenia k jednotlivým cieľom a prioritám• Súbor ukazovateľov výsledkov a dopadov vrátane východiskových a cieľových hodnôt
Časť 4: Realizačná časť	
	<ul style="list-style-type: none">• Popis jednotlivých partnerov pri realizácii PHSR• Popis inštitucionálneho a organizačného zabezpečenia realizácie PHSR, spôsob komunikácie, kooperácie a koordinácie• Stručný popis komunikačnej stratégie PHSR k jednotlivým skupinám• Systém monitorovania a hodnotenia• Akčný plán na daný, rozpočtový rok s výhľadom na dva roky (x+2) – vecný a časový harmonogram realizácie



	jednotlivých opatrení a projektov
Časť 5: Finančná časť	
	<ul style="list-style-type: none">• Indikatívny finančný plán na celú realizáciu PHSR• Model viaczdrojového financovania jednotlivých opatrení, aktivít, za účasti sociálno-ekonomických partnerov, v územiach prepojených na programový rozpočet• Hodnotiaca tabuľka pre výber projektov
Záver	
	<ul style="list-style-type: none">• Informácia o schválení a zverejnení PHSR
Prílohy	
	<ul style="list-style-type: none">• Príloha č. 1 – Monitorovacia správa-Akčný plán• Príloha č. 2 - Jednotlivé karty PO a MO

Tabuľka č. 1 Zoznam analyzovaných dokumentov

Zoznam analyzovaných dokumentov			
Názov dokumentu	Platnosť dokumentu	Úroveň dokumentu	Zdroj
Národná stratégia regionálneho rozvoja	2030	Národná	www.mindop.sk
Program hospodárskeho a sociálneho rozvoja VÚC Trenčín na roky 2014-2020	2013 - 2023	Regionálna	www.tsk.sk
Program hospodárskeho a sociálneho rozvoja obce	2007-2016	Miestna	www.kvasov.eu
Územnoplánovacia dokumentácia obce	-.	Miestna	-
Program odpadového hospodárstva obce	platný	Miestna	Obecný úrad
Záverečný účet obce	2006-2015	Miestna	Obecný úrad



1 Analytická časť

Obsah:

- Kompletná analýza vnútorného prostredia na základe overeného súboru kvantitatívnych a kvalitatívnych dát (ďalej len „dátová základňa“) podľa jednotlivých oblastí vrátane finančnej a hospodárskej situácie.
- Ex-post hodnotenie (realizácia existujúceho PHSR vrátane vyhodnotenia rozpracovaných investičných a neinvestičných projektov k 31.12. príslušného roku)
- Analýza silných a slabých stránok územia
- Identifikácia hlavných vonkajších faktorov rozvoja územia (výber hlavných faktorov)
- Analýza vplyvu vonkajšieho prostredia na vývoj situácie v území (zoznam)
- Ex-post hodnotenie (realizácia existujúceho PHSR vrátane vyhodnotenia rozpracovaných investičných a neinvestičných projektov realizovaných na národnej, prípadne regionálnej úrovni k 31.12. príslušného roku)
- Analýzu príležitostí a ohrození pre rast a rozvoj územia (posúdenie hlavných faktorov z hľadiska príležitostí a ohrození)
- Analýza väzieb územia

Tabuľka č. 2 Zoznam použitých kvantitatívnych a kvalitatívnych dát

Zoznam použitých kvantitatívnych a kvalitatívnych dát		
Oblasť dát/téma	Zdroj dát	Webová stránka
História obce	OÚ Kvasov	www.kvasov.eu
Poloha a prírodné podmienky	OÚ Kvasov	www.kvasov.eu
Kultúra	OÚ Kvasov	www.kvasov.eu
Demografia	Štatistický úrad	www.statistics.sk
Bývanie	Štatistický úrad	www.statistics.sk
Školstvo a vzdelávanie	Štatistický úrad	www.statistics.sk
Zdravotníctvo	OÚ Kvasov	www.kvasov.eu
Sociálna starostlivosť	OÚ Kvasov	www.kvasov.eu
Technická infraštruktúra	Štatistický úrad	www.statistics.sk
Ekonomická situácia	Štatistický úrad	www.statistics.sk



A1. Analýza vnútorného prostredia

1. Základná charakteristika obce

Tabuľka č. 3 Základná charakteristika obce

Číslo základnej územnej jednotky:	SK0228557501
Názov okresu:	Púchov
Názov kraja:	Trenčiansky kraj
Štatút obce:	Obec
PSČ	020 62 – Pošta Horovce
Prvá písomná zmienka o obci (rok):	1354
Nadmorská výška stredu mesta:	290 m.n.m
Celková výmera územia mesta (km ²):	7,47
Počet obyvateľov:	661
Hustota obyvateľstva (obyvateľ/km ²)	88,49



2. História obce a kultúrne pamiatky

Dejiny obce sa písali už v staroveku, kedy sa na území dnešného Kvašova nachádzalo sídlisko lužickej kultúry z mladšej doby bronzovej a púchovskej kultúry z doby rímskej. Nachádzalo sa tu hradisko na Ostrej Hore. Doteraz sa na bývalom hradisku nachádzajú bronzové predmety ako osličky, ihlice, kostené šidlá.

Z novodobejšej histórie sa obec Kvašov nepriamo spomína v zakladajúcej listine Červeného Kameňa z roku 1354, kde sa pri popise chotárnych častí spomínajú kvašovské lazy. Prvá úplná písomná zmienka o Kvašove sa nachádza v donačnej listine z roku 1471 vystavenú uhorským kráľom Matejom Korvínom. Obec sa v tejto listine spomína ako Quazzow.

Obec sa spomína v roku 1471 ako Quazzow, v roku 1504 ako Kwaso, v roku 1598 ako Kwassow, v roku 1808 ako Polednicz-Kvassó, maďarsky Kvassó. Patrila panstvu Lednica. V roku 1598 mala mlyn a 28 domov, v roku 1720 mala 18 daňovníkov, z toho 12 želiarov, v roku 1784 mala 69 domov, 73 rodín a 376 obyvateľov, v roku 1828 mala 61 domov a 427 obyvateľov. Zaoberali sa poľnohospodárstvom a povozníctvom. V 19. storočí tu bola pálenica. Za I. ČSR sa zamestnanie obyvateľov nezmenilo.

Kultúrne pamiatky

V katastrálnom území obce sa nachádza viacero národných kultúrnych pamiatok. Významné kultúrne pamiatky obce znázorňuje nasledovná tabuľka:

Tabuľka č. 4 Kultúrne pamiatky

Kultúrna pamiatka	Popis
Kaplnka Sedembolestnej Panny Márie	Kaplnka z roku 1973. Pred kaplnkou stojí kríž s Ježišom Kristom. Kaplnka sa nachádza v centre obce.
Hradisko na Ostrej Hore	V obci sa nachádza hradisko, ktoré patrí k významným objektom osídleným už v neskorej dobe bronzovej a staršej dobe železnej.

Zdroj: www.pamiatky.sk



Obrázok č. 1 Kaplnka Sedembolestnej Panny Márie



Obrázok č. 2 Pohľad z Ostrej Hory – miesto starého Hradiska

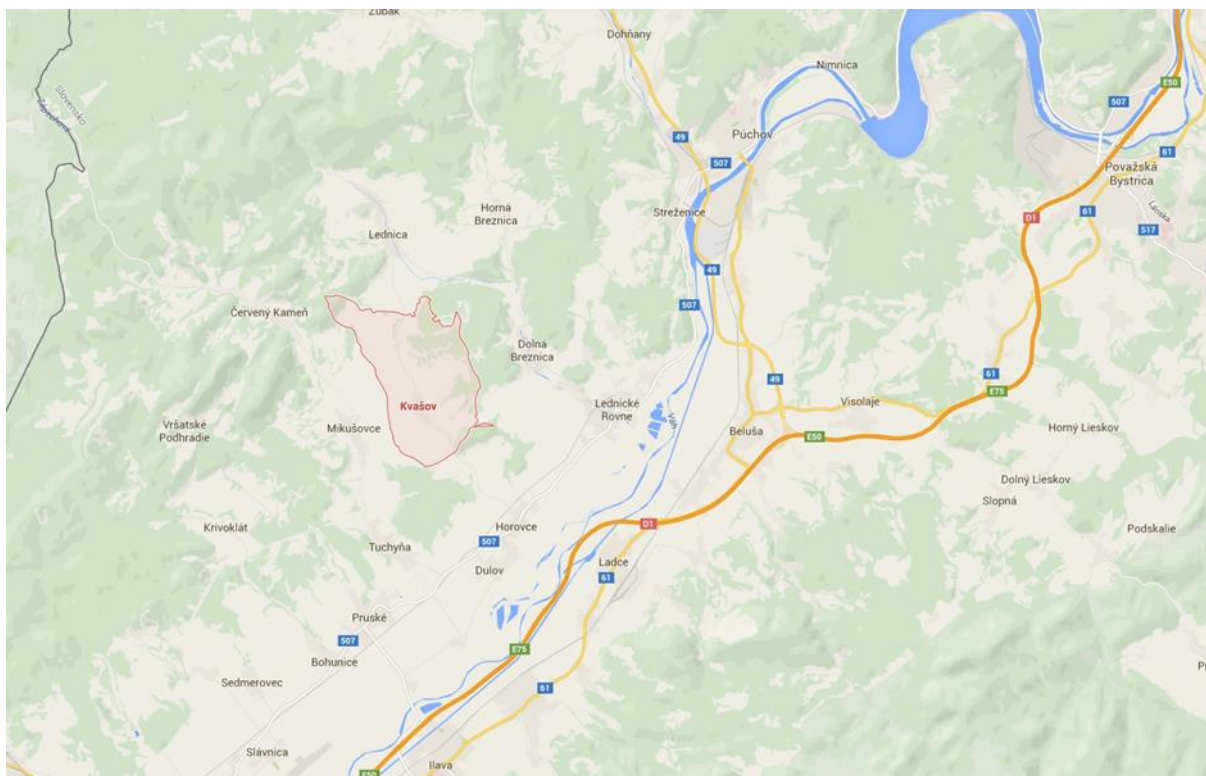


3. Poloha, prírodné podmienky a životné prostredie

Obec Kvašov sa rozprestiera v severnej časti Bielych Karpát. V spodnej časti obce je vrch Ostrá Hora s výškou 492 m.n.n. V blízkosti obce sa nachádza hranica s Českou republikou. Najnižší bod územia je 290 m. n m., najvyšší bod je 635 metrov nad morom, sú to svahy vrchu Závlačná v severozápadnom výbežku územia. K obci je pričlenená aj miestna časť Močiare.

Tabuľka č.6 Vzdialenosti významných miest od obce

Vzdialenosť okresného mesta	Púchov	15,2 km
Vzdialenosť do krajského mesta	Trenčín	34,6 km
Vzdialenosť do hlavného mesta	Bratislava	158 km



Obrázok č. 3 Mapa vymedzenia územia obce

3.1 Vymedzenie územia

Na západ od obce sa nachádzajú susedné obce Mikušovce, Červený Kameň a Tuchyňa, na juhu sú Horovce, na východe Dolná Breznica a na severe leží obec Lednica. Obcou preteká potok Suchlica.



3.2 Geomorfologické a geologické pomery

Z geomorfologického hľadiska spadá záujmové územie obce k nasledovným jednotkám:

- Alpsko-himalájska sústava
- Karpatská podsústava
- Subprovincia Vonkajšie Západné Karpaty
- Oblasť Slovensko-moravské Karpaty
- Celok Biele Karpaty

Z hľadiska základného geologického členenia spadá riešené katastrálne územie do pohoria Biele Karpaty. Oblasť je budovaná prevažne pieskovecami, siltovcami a ílovcami s ojedinelými sklzovými telesami a vápencami z vrchného eocénu až Oligocénu. Oblasť južnejšie od obce je utváraná ílovcami, siltovcami, pieskami, pieskovecami, štrkami, zlepenkami, ojedinele aj evaporitmi a vápencami z obdobia spodného miocénu.

Z pedologického hľadiska sa v území obce nachádzajú hlavne fluvizeme-v korytách miestnych vodných tokov. Miestami je tu výskyt aj kambizemí, ktoré boli vytvorené zo zvetralín vyvretých, metamorfovaných a vulkanických hornín, prevažne nekarbonátových sedimentov paleogénu a neogénu, lokálne tiež z nespevnených sedimentov, napr. z viatych pieskov.

3.3 Hydrologické pomery

Hydrologicky patrí oblasť do povodia riek Váh a Morava. Cez kataster obce preteká riečka Kvašov. Riečka Kvašov sa značuje aj pod názvom Suchlica. Je to pravostranný prítok Lednice, ktorý meria 8,4 km a je tokom IV. rádu. Pramení v Bielych Karpatoch, v podcelku Vršatecké bradlá. V obci Kvašov riečka priberá tri ľavostranné prítoky a jeden pravostranný.

V oblasti obce nie je predpoklad na väčšiu akumuláciu podzemných vôd a distribúcia je značne nerovnomerná, čo spôsobuje geologická stavba a nestabilné podložie ílovitých a pieskových vrstiev. Častý úkaz je tu vysoký odtok dažďovej vody a každoročné povodňové prívaly.

3.4 Klimatické pomery

Záujmové územie patrí do chladnej klimatickej oblasti. Priemerný ročný úhrn zrážok je vysoký a dosahuje 800 až 900 mm. Priemerná ročná teplota je 12°– 13°C. Ročný úhrnný slnečný svit je 1300 h. Priemerná teplota v januári –7 °C .Počet dní so zrážkami 10 mm a viac 25 – 30 . Ročný úhrn zrážok 800 a 900 mm. Počet dní so snehovou prikrývkou 10 cm a viac 60 – 80 . Prevládajúce prúdenie vzduchu zo severozápadu, západu a juhu. Rýchlosť vetra 3,8 – 4,5 m /sek. Dané údaje sú zaznamenávané z neďalekej mernej a zbernej stanice v Červenom Kameni.



3.5 Rastlinstvo a živočíšstvo

Rastlinstvo

Územie obce z fyto geografického hľadiska zaraďujeme do oblasti západokarpatskej flóry, obvodu západobeskydskej flóry, okresu č.27 Západobeskydské Kapaty a Biele Kapaty (severná časť).

Z rastlinstva, ktoré sa tu nachádza tvorí väčšinu zmiešaná dubina. Celkovo bolo zaznamenaných 189 druhov vyšších rastlín. Štyri zo zaznamenaných druhov (*Convallaria majalis*, *Melittis melissophyllum*, *Ranunculus auricomus* agg. a *Scrophularia umbrosa*) môžeme zaradiť do kategórie vzácných a ohrozených druhov.

Kvetnaté lúky patria medzi charakteristický, aj keď umelý typ vegetáciu v oblasti s prekvapivým druhovým bohatstvom a rozmanitosťou. Typické je pre ne výskyt lúčnych, lemových a lesných druhov, ako aj druhov suchomilných, teplomilných i vlhkomilných. Mokradná vegetácia je podmienená pramennými výmokmi a početnými zosuvmi.

Lúky sú vyznačené najmä veľkou rozmanitosťou bezstavovcov. Sú jedným z veľkých európskych nálezísk viacerých ohrozených druhov motýľov.

Medzi zriedkavé formácie patria vresoviská na odvápnených flyšových horninách s výskytom čučoriedky a vrby sliezskej (*Salix selisiaca*) a papradníka močiarného (*Thelypteris palustris*).

Živočíšstvo

V okolí obce sa vyskytuje typická karpatská fauna. V nižších polohách nájdeme panónske a západoeurópske elementy. Chýba tu však alpínska vegetácia a fauna. Z tohto hľadiska leží záujmový areál priamo v dôležitom biokoridore, ktorý sa napája na vnútorné Karpaty. To podmieňuje formovanie spoločenstiev v tejto oblasti. Stretajú sa tu druhy karpatské s druhmi prenikajúcimi zo západu (európske druhy) ako aj z oblasti stepných formácií nížin. V záujmovej oblasti nachádzame všetky typické biotopy charakteristické pre túto oblasť: lesné spoločenstvá, lúčne a pasienkové spoločenstvá, ako aj spoločenstvá živočíchov žijúcich pri malých vodných tokoch a mokradiach.

Prírodne rôznorodé územie okresu obývajú najmä živočíchy listnatých a ihličnatých lesov. Typickými zástupcami tohto územia sú jelenia, srnčia a diviacia zver. K chráneným druhom patria Netopier vodný, Medveď hnedý či Ľabtuška vrchovská. Z väčších druhov tu žije napríklad jazvec lesný (*Meles meles*), líška hrdzavá (*Vulpes vulpes*), kuna lesná (*Martes martes*) a zajac poľný (*Lepus europaeus*). Bohatá je aj fauna blanokrídlovcov napríklad *Dolichurus coniculus*, *Ammoplanus perrisi* či *Homonotus balcanicus*.



4. Technická infraštruktúra

Tabuľka č. 7 Stav technickej infraštruktúry

Infraštruktúra	Ukazovateľ	Súčasný stav	Budúci stav
Pošta	áno/nie	nie	nie
Káblková televízia	áno/nie	nie	áno
Verejný vodovod	pokrytie v %	nie	áno
Vlastný zdroj pitnej vody	názov/výdatnosť	nie	áno
Verejná kanalizácia dažďová	pokrytie v %	nie	áno
Kanalizačná sieť pripojená na ČOV	pokrytie v %	nie	áno
Rozvodná sieť plynu	pokrytie v %	áno	áno
Verejný internet	áno/nie	nie	áno
Verejný prístupový bod	áno/nie	nie	áno
Internetová kaviareň	áno/nie	nie	áno
Počet počítačov pre verejný prístup do siete internetu	počet	0	2
Pokrytie signálom Orange	%	80 %	100 %
Pokrytie signálom Telekom	%	5 %	100 %
Pokrytie signálom O ₂	%	0 %	100 %
Verejné studne	počet	1	1
Pramene pitnej vody	počet/výdatnosť	0	2
Vodojemy	počet/objem	0	2
Priemyselná zóna-výrobná	počet firiem	0	3
Priemyselná zóna-skladové hospodárstvo	Skladová plocha v m ²	0	5000
Skládka TKO	áno/nie	nie	nie
Separovaný zber	áno/nie	áno	áno
Zberný dvor pre separovaný zber	áno/nie	nie	áno
Kompostovisko	áno/nie	nie	áno
Cintorín	počet	áno	áno
Dom smútku	počet	áno	áno

*Internet je mikrovlnný Playmax a pokrytie cca 60 %. Slabý výkon, výpadky spojenia.



4.1 Odkanalizovanie a čistenie odpadových vôd

V obci Kvašov nie je vybudovaná kanalizačná sieť a ani čistička odpadových vôd. Odpadové vody sú v obci zachytávané do vlastných žúmp, zriedkavo do domových čističiek odpadových vôd. Technický stav septikov v obci nevyhovuje STN 73 6701 a častým javom je únik splaškových vôd do podzemia a tým aj znečistenie podzemných vôd z ktorých obyvatelia čerpajú vodu z vykopaných studní.

Odvodňovanie dažďových vôd je nedostatočné a je riešené len formou odtokových rigolov popri komunikáciách čiastočne iba kopaných v pôde bez vyloženia prefabrikátmi.

4.2 Zásobovanie pitnou vodou

Obyvatelia sú zásobovaní vodou zo skupinových vodovodov alebo vlastných studní. V rozvojových plánoch obce je dobudovanie obecného vodovodu.

4.3 Zásobovanie elektrickou energiou

Obec je zásobovaná elektrickou energiou z nízko napäťovej siete, ktorá je v obci vedená po stĺpových podperách. Obec bola elektrifikovaná v roku 1949. Obec je zásobovaná z vedenia VVN 110kV a vedenia 22kV, ktoré prechádzajú katastrom obce.

4.4 Zásobovanie plynom a teplom

V obci v súčasnosti je vybudovaný plynovod z regulačnej stanice umiestnenej v obci Dulov. Miestne plynovody sú stredotlaké a realizované z polyetylénového potrubia s tlakom, podľa podmienok STN 38 6413. Plynovody sú vedené v telesách chodníkov a v zelených pruhoch v súbehu s miestnymi komunikáciami.

Zdroje tepla väčšieho rozsahu v obci nie sú. Prevažná časť rodín je napojená na miestny plynovod, ktorý ako lokálny zdroj tepla slúži na spotrebu vykurovacieho média zemného plynu. Elektrickú energiu využíva približne iba 2% domácností a tuhé palivá približne 3%.

4.5 Verejné osvetlenie a obecný rozhlas

V obci sa nachádza rozhlas, ktorý sa využíva na informovanie občanov. Rozhlas má ústredňu v objekte obecného úradu.

Verejné osvetlenie je tvorené vodičmi AlFe. Dňa 14.8.2015 bola vyhlásená súťaž na rekonštrukciu verejného osvetlenia v obci Kvašov. Jedná sa o modernizáciu a rekonštrukciu starého vedenia verejného osvetlenia v celkovom počte 108 svietidiel.

4.6 Telekomunikácie

Obec má pokrytie telekomunikačnou sieťou Orange avšak nie je možné stabilné internetové pripojenie. Pevná sieť iba analógová je firmy Telekom, avšak tiež nie je možné internetové pripojenie. T-Mobile a O2 v obci nemá pokrytie ani na telefonovanie. Internetové pripojenie je riešené mikrovlnným pripojením firmy Playmax, avšak je kapacitne limitované a často spojenie padá. Pokrytie cca 60 %.



4.7 Odpadové hospodárstvo

Vývoz komunálneho odpadu v obci je riešený 2x za mesiac a zabezpečuje ho firma Marius Pedersen a.s. V obci sa tiež nachádzajú zberné nádoby-kontajnery na sklo. Firma Silver Mine s.r.o. zavádza v obci Kvašov zber jedlých olejov a tukov. Obec 2 krát za rok organizuje zber elektroompadu pre občanov, 4 krát za rok zber papiera výmenou za toaletný papier. Podľa potreby sa vykonáva zber plastov každý mesiac, prípadne 1 krát za 2 mesiace. V obci je umiestnený jeden kontajner na zber šatstva pri samoobslužnej predajni.



5. Doprava

5.1 Cestná

Hlavnou dopravnou a urbanizačnou osou územia je cesta III. triedy smerom na Lednické Rovne. V dôsledku erozívnych vplyvov na cestu sú častým javom výmoli a výtlky hlavne po zimnom období.

Obec má bezproblémové cestné spojenie s viacerými okolitými komunikáciami a doprava je bezproblémová. Cestou sa možno dostať do Lednických Rovní odkiaľ sa cesta rozchádza 2 smermi na Púchov a na Pruské, kde je v oboch prípadoch možnosť napojenia na D1.

5.2 Miestna

Celková dĺžka miestnych komunikácií je cca 1300 m, v celkovom počte 5. Miestne komunikácie sú upravované z rozpočtu obce postupne podľa nutnosti.

Miestnu dopravnú sieť tvoria miestne komunikácie s asfaltovou povrchovou úpravou. Časť ciest cca 300 m je bez asfaltového povrchu.

Chodníky nie sú vybudované. Je tu silná potreba vybudovať chodníky cez obec vedľa cesty III. triedy na cez celú obec až po časť Močiare.

5.3 Hromadná

Obyvatelia majú možnosť využiť dopravné služby SAD Trenčín niekoľkokrát za deň. Spojenie s mestom Púchov je bezproblémové. Prvý autobus odchádza z obce do mesta Púchov o 5:05 hod. Posledný autobus odchádza z Kvašova do obce Lednické Rovne o 21:19. Počet autobusových spojení, ktoré odchádzajú z obce je v pracovných dňoch približne 20. Uvedenú frekvenciu autobusových spojov možno považovať za primeranú, keďže z obce je možnosť priameho autobusového presunu do okresného mesta.

5.4 Statická

V obci je v prevažnej miere zástavba rodinných domov. Obyvatelia parkujú vo dvoroch, alebo využívajú vlastné garáže. Pre zariadenia občianskej vybavenosti a služieb, ako aj pre bežné potreby odstavenia motorových vozidiel slúžia plochy vedľa miestnych komunikácií alebo priamo krajnice vozoviek.

Parkovacie miesta vyasfaltované sú pred obecným úradom, nevyasfaltované pred samoobslužnou predajňou Jednota v blízkosti OÚ, čiastočne vyasfaltované pred miestnym cintorínom. Parkovisko pred OÚ a samoobslužnou predajňou čiastočne blokujú vozidlá občanov, ktorí ich tu parkujú namiesto pred svojimi rodinnými domami.

5.5 Železničná

V obci sa nenachádza zastávka osobných vlakov. Najbližšia železničná stanica z ktorej odchádzajú rýchliky a medzištátne expresy sa nachádza v meste Púchov.



5.6 Vodná a Letecká

V okrese sa nenachádza letisko. Najbližšie letecké služby môžu obyvatelia využiť v meste Žilina, prípadne v krajskom meste Trenčín.

Vodná doprava sa na Slovensku vykonáva na riekach:

- Dunaj (172 km)
- Váh (78,8 km)
- Bodrog (7,8 km)

Na ostatných vodných plochách sa vykonáva prevažne rekreačná a technologická plavba.

Pre lodnú osobnú i nákladnú dopravu má na Slovensku zásadný význam rieka Dunaj, ktorá je najvýznamnejšou riečnou dopravnou tepnou. Spája Bratislavu, Viedeň a Budapešť, resp. Slovensko s Rakúskom a Maďarskom a vďaka kanálu Dunaj-Rýn-Mohan prepája Severné more s Čiernym morom.



6. Demografia

Pre určenie situácie v obci, úrovne jej sociálneho rozvoja, ale i samotnej kvality života v obci slúži viacero ukazovateľov medzi ktoré patrí i vývoj počtu obyvateľstva, prirodzený prírastok/úbytok obyvateľstva, hustota obyvateľstva a iné.

6.1 Vývoj počtu obyvateľov

Celoslovenský trend je znižovanie počtu obyvateľov, ktorý je spojený so starnutím populácie, s nižšou pôrodnosťou a vyššou úmrtnosťou.

Tabuľka č. 8 Vývoj počtu obyvateľov

Rok	2006	2007	2008	2009	2010	2011	2012	2013	2014
Počet obyvateľov	664	653	658	656	670	669	664	666	661

Celkový počet obyvateľov vykazuje v sledovanom období takmer vyrovnaný stav obyvateľstva s miernymi výkyvmi plus/mínus 10 obyvateľov.

6.2 Prirodzený prírastok/úbytok obyvateľstva

Prirodzený prírastok, resp. úbytok obyvateľstva je rozdiel medzi narodenými a zomretými obyvateľmi v obci. Celoslovenský trend je spojený s vyššou mierou úmrtnosti ako pôrodnosti. Migračné saldo je rozdiel medzi počtom prisťahovaných a odsťahovaných v obci. Celkový prírastok je súčet prirodzeného prírastku a prírastku sťahovaním.

Tabuľka č. 9 Celkový prírastok obyvateľstva

Rok	Prirodzený prírastok/úbytok	Migračné saldo	Celkový prírastok
2006	-4	-5	-9
2007	-5	-6	-11
2008	-3	8	5
2009	0	-2	-2
2010	0	14	14
2011	-6	1	-5
2012	1	-6	-5
2013	-4	6	2
2014	-1	-4	-5

Z tabuľky uvedenej vyššie vyplýva, že obec Kvašov vybočuje z celoslovenského trendu aj napriek tomu, že rozdiel medzi počtom narodených a počtom zomretých sa pohybuje v záporných číslach. Migračné saldo je pozitívne a teda aj celkový prírastok dosahuje plusové hodnoty.



6.3 Veková štruktúra

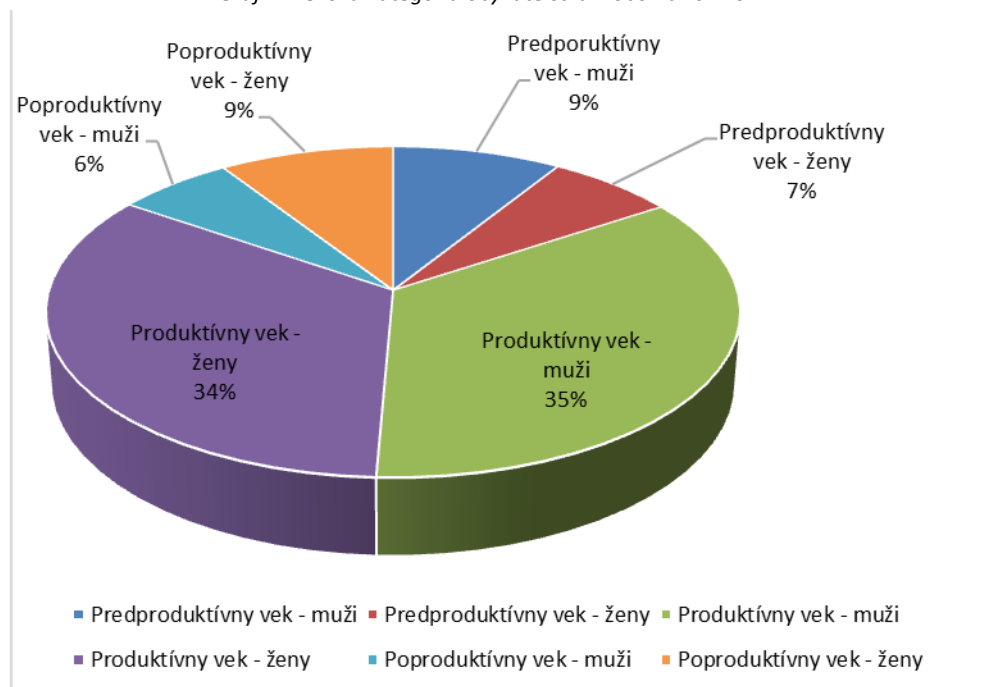
Tabuľka vekovej štruktúry obyvateľstva predstavuje rozdelenie obyvateľov do troch kategórií podľa veku. Ide o obyvateľov v predproduktívnom veku, produktívnom veku a poproduktívnom veku. Na základe tejto štatistiky možno určiť či ide o obec so staršími obyvateľmi, ktorá má nižší rozvojový potenciál, alebo o obec s mladými rodinami, kde možno očakávať nárast obyvateľstva.

Tabuľka č. 10 Veková kategória obyvateľstva

Veková kategória	2006	2007	2008	2009	2010	2011	2012	2013	2014
Počet obyvateľov celkom	664	653	658	656	670	669	664	666	661
Predproduktívny vek – muži (0-14)	70	68	69	68	68	68	69	66	59
%	21,04	20,48	20,60	20,67	20,54	20,18	20,85	19,76	17,84
Predproduktívny vek – ženy (0-14)	53	50	46	47	51	50	51	48	45
%	16,20	15,58	14,24	14,37	15,04	15,06	15,32	14,46	13,63
Produktívny vek – muži (15-59)	230	210	214	209	212	228	223	228	231
%	69,27	63,25	63,88	63,53	64,05	67,66	67,37	68,26	69,78
Produktívny vek – ženy (15-54)	223	182	190	186	192	224	226	224	224
%	68,19	56,70	58,82	56,88	56,64	67,47	67,87	67,47	67,87
Poproduktívny vek – muži (60+)	37	54	52	52	51	41	39	40	41
%	11,14	16,27	15,52	15,81	15,41	12,17	11,78	11,98	12,38
Poproduktívny vek – ženy (55+)	51	89	87	94	96	58	56	60	61
%	15,59	27,73	26,93	28,75	28,32	17,47	16,82	18,07	18,48



Graf 1: Veková kategória obyvateľstva v obci za rok 2014

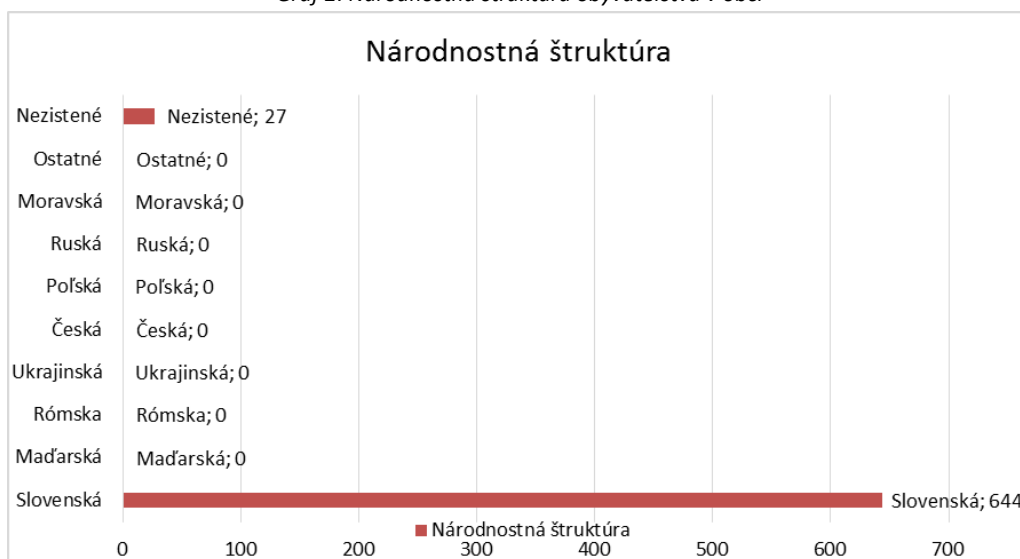


Z tabuľky a grafu vyplýva, že v obci sa nachádza najväčší podiel obyvateľov v produktívnom veku, spolu 69 %. V predproduktívnom veku je 16 % obyvateľstva a poproduktívnom veku 15% obyvateľov.

6.4 Národnostná štruktúra

Národnostná štruktúra v obci je ukazovateľom problematiky národnostných menšín, ich komunitného života a začlenenia do spoločnosti. Vzhľadom na blízkosť hraníc s Českou republikou je možné očakávať nárast českých občanov v obci.

Graf 2: Národnostná štruktúra obyvateľstva v obci



V obci sa všetci obyvatelia prihlásili len k slovenskej národnosti, u 27mich národnosť zistená nebola.



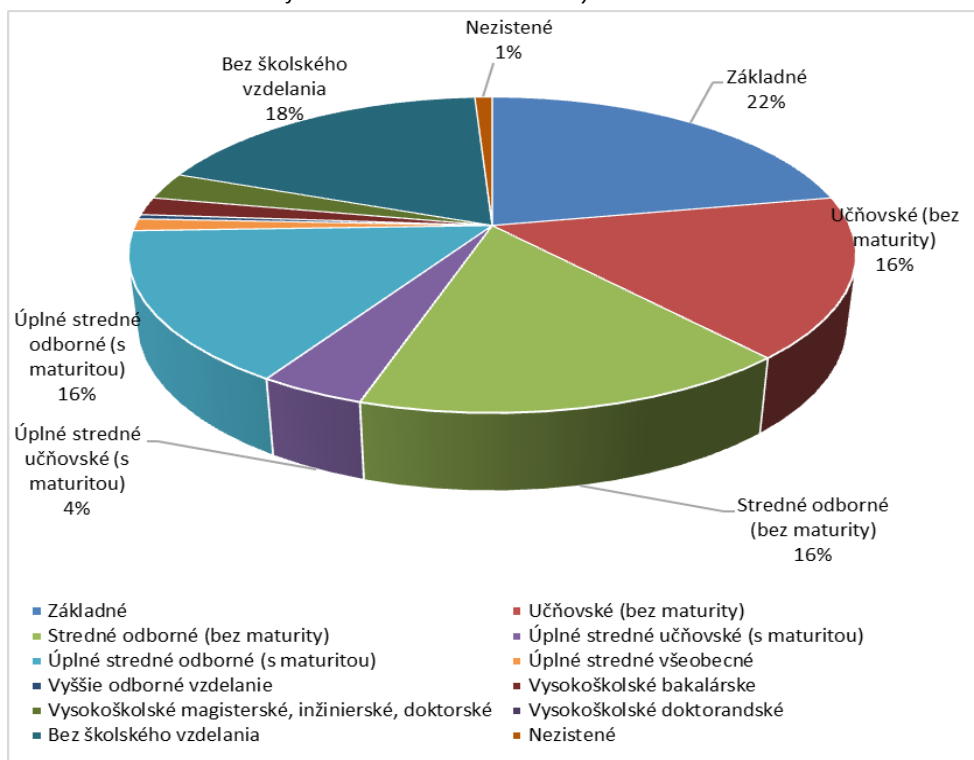
6.5 Vzdelanostná štruktúra

Vzdelanostná štruktúra predstavuje nielen úroveň vzdelania obyvateľov, ale i ich uplatnenia na trhu práce.

Tabuľka č.11 Vzdelanostná štruktúra

Najvyšší skončený stupeň školského vzdelania	Spolu
Základné	143
Učňovské (bez maturity)	107
Stredne odborne (bez maturity)	107
Úplne stredne učňovské (s maturitou)	26
Úplne stredne odborne (s maturitou)	101
Úplne stredne všeobecné	8
Vyššie	3
Vysokoškolské bakalárske	12
Vysokoškolské magisterské, inžinierske, doktorské	18
Vysokoškolské doktorandské	0
Ostatný bez udania školského vzdelania	27
Ostatný bez školského vzdelania	119
Súhrn	671

Graf 3: Vzdelanostná štruktúra obyvateľstva v obci



Vzdelanostná štruktúra obyvateľov obce má nasledovnú štruktúru. Najväčší podiel vzdelania je úplné stredné odborné s maturitou a učňovské bez maturity a stredné odborné bez maturity. Základné vzdelanie má 22% obyvateľov. Naopak vysokoškolské vzdelanie má 18 obyvateľov.



7. Ekonomická štruktúra

Ekonomickú štruktúru vytvárajú podnikateľské subjekty alokované v obci a ich zameranie. Podieľajú sa na tvorbe hrubého domáceho produktu, ponúkajú pracovné príležitosti a s tým súvisiace osobné dôchodky pre obyvateľstvo, prispievajú k rozvoju obce prostredníctvom miestnych daní. Sú teda hlavnou silou ekonomického rozvoja v obci. Na ekonomickom rozvoji obce sa podieľa i miestna samospráva, predovšetkým vytváraním podmienok pre rozvoj podnikania, ale i priamou podnikateľskou činnosťou.

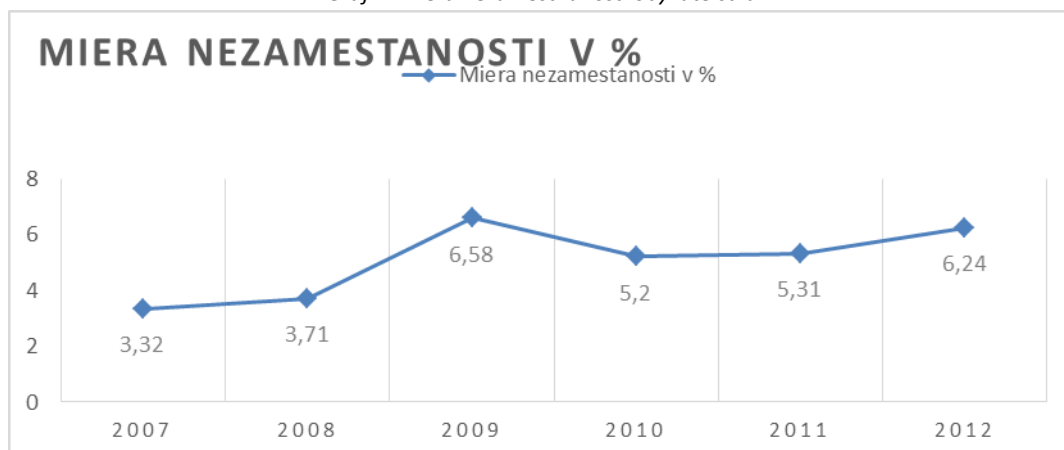
7.1 Miera nezamestnanosti

Vyjadruje pomer počtu nezamestnaných k počtu ekonomicky aktívneho obyvateľstva.

Tabuľka č. 12 Miera nezamestnanosti

Rok	2007	2008	2009	2010	2011	2013
Miera nezamestnanosti v %	3,32	3,71	6,58	5,20	5,31	6,24

Graf 4: Miera nezamestnanosti obyvateľstva



Miera nezamestnanosti bola v obci zvýšená v rokoch 2007-2009 kedy stúpila o takmer 6 % bodov. Išlo o celoslovenský prejav svetovej krízy. Od roku 2009 možno sledovať znižovanie miery nezamestnanosti.

7.2 Evidovaní uchádzači o zamestnanie

Predstavuje počet ekonomicky aktívneho obyvateľstva, ktorí hľadajú prácu a sú ihneď pripravení nastúpiť do zamestnania.

Tabuľka č. 13 Evidovaní uchádzači o zamestnanie

Rok	2006	2007	2008	2009	2010	2011	2012	2013	2014
Počet	14	13	15	26	21	24	32	22	17

Počet uchádzačov o zamestnanie bol v najvyššej hodnote v roku 2012. Od tohto roku vidieť znižovanie, takmer na úroveň z roku 2008.

**7.3 Evidencia podnikateľských a mimovládnych subjektov****Formulár č. A 1 Evidencia podnikateľských subjektov**

Číslo	Názov PO/sídlo/Sk NACE:
1	LEROK, S.R.O.
2	PISUD SL S. R. O.
3	SILVER MINE S.R.O.
4	SAQER s. r. o.
5	Milan Fuka
6	Vladimír Uhliar
7	Potraviny Cíbiková
8	Foldes, s.r.o.
9	AGROMI s.r.o.
10	AGRO - L s.r.o.
11	Marián Pavlík - FINPOR
12	Ladislav Bukovčík - LEROK
13	Pohostinstvo Kvašov
14	Ivan Miček

Formulár č. A 2 Evidencia mimovládnych organizácií

P. č.	Názov:
<u>1</u>	TJ Kvašov
<u>2</u>	Urbár, lesné a pasienkové spoločenstvo, pozemkové spoločenstvo Kvašov



8. Sociálna infraštruktúra

8.1 Domový a bytový fond

V roku 2014 tvorí v obci bytový fond 253 rodinných domov. Trvalo obývaných bytov bolo 205

Obyvatelia obce podľa tradície a prieskumov majú záujem prevažne o samostatne stojace rodinné domy. Na základe tejto skutočnosti je rozvoj obce zameraný najmä na vytvorenie nových plôch pre rozvoj bývania – formou IBV.

Cieľom je teda zvýšenie predpokladaného nárastu obyvateľstva a vytvorenie priaznivých podmienok pre zvýšenie kvality bývania. Individuálna bytová výstavba sa bude realizovať prednostne v zastavanej časti obce v existujúcich prielukách, na voľných plochách a tiež formou prestavieb a nadstavieb existujúceho bytového fondu. V prípade možností má záujem rozšírenie bytovej jednotky v škôlke na 2 bytové jednotky.

8.2 Školstvo

Materská škola

V obci sa nachádza materská škola, ktorá poskytuje predškolské vzdelanie pre maloleté deti. V šk. roku 2014/2015 ju navštevovalo 21 detí. Jej zriaďovateľom je obec a sídli v samostatnej budove.

Budova MŠ nie je zateplená, nemá novú strechu, ani vymenené okná. Budova je veľmi energeticky neefektívna. Treba urobiť opatrenia na úsporu energii, zateplenie a prechod na OZE. Škôlka je postavená na jednom z najlepších miest v obci z hľadiska slnečného žiarenia a preto by mala byť vybavená solárnymi alebo fotovoltaiickými panelmi pre úsporu tepelnej a elektrickej energie. Zastarané kotle na plyn je treba zmeniť na kotle na drevené pelety. Interiér MŠ je čiastočne zmodernizovaný – nové linoleum v triede, nový nábytok, paplóny a vankúše. Z Ministerstva školstva škôlka dostala novú interaktívnu tabuľu, počítač, televízor, tlačiareň. Detské ihrisko v areáli škôlky nespĺňa súčasné právne normy v tejto oblasti a je nevyhnutné ho modernizovať. Chýbajú však nové ležadlá, skrinky pre deti, stoly a stoličky. Potrebná je rekonštrukcia záchodov a umyvárky. Ďalej treba zrekonštruovať kuchyňu, vybaviť ju komplet novými a úspornými spotrebičmi.

V obci sa základná škola nenachádza. Deti navštevujú základné školy v blízkych obciach Lednické Rovne a Lednica.



8.3 Zdravotníctvo

Obec nedisponuje zdravotníckym zariadením a v obci sa ani nenachádza plnohodnotná ambulancia obvodného lekára či pediatra. Stomatológ v obci nie je. Obyvatelia navštevujú lekárov alternatívne v iných obciach ako napríklad Lednické Rovne, či v neďalekom meste v Púchove kde sa nachádza najbližšia nemocnica, no pohotovosť sa nachádza iba v meste Považská Bystrica. Zdravotná služba príde do obce do 15 minút.

8.4 Sociálna starostlivosť

Obec nedisponuje hospicom ani domovom dôchodcov. Najbližšie centrum sociálnych služieb sa nachádza v obci Lednické Rovne.

Obec však poskytuje možnosť sociálnej starostlivosti v zmysle zákona NR SR č.195/1998 Z.z. v znení neskorších predpisov. V súčasnosti poskytuje obec opatrovateľskú starostlivosť najmä pre obyvateľov v dôchodkovom veku. Obec organizuje stretávku obyvateľov v dôchodkovom veku 1 krát ročne.

Je nutné dokončiť Dom smútku, upraviť jeho okolie, upraviť cintorín, jeho oplotenie aby sa zabezpečili dôstojné rozlúčky so zomrelými.

8.5 Spoločenský, kultúrny a športový život

Služby

Základnú obchodnú vybavenosť v obci Kvašov predstavuje:

- AGROMI, s.r.o- Poľnohospodárska výroba, predaj z dvora výrobkov z ovčieho mlieka, mäsa a mäsových výrobkov
- Agro – L, s.r.o., predaj z dvora, výrobky z ovčieho mlieka, mäso, mäsové výrobky
- Ing. Marián Pavlík, predaj z dvora, ovocie, zelenina, mäso, mäsové výrobky
- Foldes, s.r.o. – Poľnohospodárska výroba, predaj z dvora mäsa a výrobkov.
- Pohostinstvo Kvašov, služby pohostinstva
- COOP Jednota- potraviny
- Potraviny Cíbková
- Pekáreň Kvašov, predaj pekárenských výrobkov
- PZ Englová Horovce, predaj ulovenej diviny z dvora

Ubytovanie

V obci sa nachádza 1 ubytovacia kapacita- ubytovanie v súkromí, p. Uhliar. Hotely a väčšie penzióny sa v obci nenachádzajú. Najbližšie možnosti ubytovanie môžu návštevníci obce využiť v meste Púchov, alebo v okolitých dedinách.



Spoločenský život

V obci svoju aktivitu reprezentuje niekoľko organizácií

DHZ Kvašov

Zbor vznikol v roku 1932. Odvtedy pôsobí v obci ako zásahová jednotka a taktiež sa zúčastňuje na súťažiach dobrovoľných hasičov. Počet členov je okolo 50 a pravidelne sa zúčastňujú a organizujú podujatia v obci za spolupráce s obecným úradom Kvašov.

TJ Spartak Kvašov

Futbalový klub TJ Spartak Kvašov má za sebou bohatú históriu. Niekoľko generácií športovo "zapálených" jednotlivcov dokázalo spojiť svoje sily a priniesť obci úspechy i na športovom poli najrozšírenejšieho športu - futbalu. Okamžiky úspechu sa síce striedali i zo slabšími rokmi, ale vo výsledku bol šport číslo jeden v obci veľmi úspešný. Každá generácia hráčov a funkcionárov zanechala trvale spomienky na svoje účinkovanie v okresnej amatérskej lige i pamäti divákov.

Klub stolného tenisu Kvašov

V obci Kvašov pôsobí klub priaznivcov stolného tenisu, ktorý sa pravidelne zúčastňuje na obvodných súťažiach. Významnou súťažou v okolí je Liga obcí Lednického panstva, kde sa proti sebe stretávajú tímy z okolitých obcí a merajú si schopnosti v hre stolného tenisu.

PZ Englová Horovce

Poľovnícke združenie Englová Horovce pôsobí v obciach Horovce, Kvašov, Dulov. Má 26 členov, z toho 7 členov z Kvašova. Pre občanov obce poskytuje guláš na hody v obci Kvašov, poriada tanečnú zábavu a ples pre občanov.

Administratíva

Funguje tu samostatný obecný úrad. Matričný úrad využíva obec v Lednických Rovniach, daňový úrad v Púchove. Obecný úrad úzko spolupracuje so združeniami v obci a tým zabezpečujú primeraný sociálny a kultúrny život pre obyvateľov obce.

Budova Kultúrneho domu v Kvašove je aj sídlom obecného úradu. Budova je bez zásahov od jej postavenia. Má pôvodné okná, značne zničené, cez ventiláciu preniká chladný alebo horúci vzduch do budovy. Je značne opotrebovaná a zastaralá. Kúrenie je pôvodné, na tuhé palivá - hnedé uhlie. Strecha je plechová v prednej časti a nad sálou asfaltová, ktorá pravidelne zateká. Súčasťou budovy je aj hasičská zbrojnica. Je potrebné ju prebudovať, aby sa do nej zmestila potrebná hasičská technika. Kultúrny dom nedisponuje dostatkom miestností, a tak svoje priestory nemajú ani kluby a spolky v obci. Je potrebná celková modernizácia budovy s dôrazom na úspory energie, zateplenie, prechod na OZE



a dobudovanie potrebných priestorov pre organizácie, spolky, mládež, prístup k internetu. Kultúrny dom treba vybaviť aby sa zlepšilo jeho využitie pre kultúrne, spoločenské a športové podujatia. Nutná je rekonštrukcia kuchyne a toaliet. Do kuchyne treba primerané, energeticky úsporné spotrebiče. Tak isto nedisponujeme priestormi na prenájom podnikateľským subjektom, čo by mohla modernizácia zmeniť. Tiež treba upraviť jeho okolie, vybaviť ho čističkou splaškových vôd a inštalovať dostatočný počet informačných tabúl pre občanov, spolky a organizácie.

Momentálne prebieha výmena časti okien budovy z dotácie Ministerstva financií SR.

Kultúra

Obec Kvašov vlastní Kultúrny dom, ktorý vytvára predpoklady pre kultúrny život obyvateľov obce. Tento objekt sa nachádza v centrálnej časti obce.

Kultúrny dom sa využíva najmä pri príležitosti kultúrnych akcií v obci ako sú zábavy, či pri sobášoch, rodinných oslavách, pochovávaní basy a pod.. Kultúrny dom sa pravidelne využíva na slúženie svätých omší.

Na kultúrnom a spoločenskom živote v obci sa významnou mierou podieľa DHZ Kvašov v spolupráci s obcou. Pomáhajú aj hudobníci z obce Lednické Rovne, ktorí nacvičujú v kultúrnom dome.

Pravidelné udalosti

- Fašiangové slávnosti
- Karneval
- Stavanie Mája
- Deň detí
- Mikuláš
- Miestne hody na sviatok Sedembolestnej Panny Márie
- Zabíjačka
- Posedenie s dôchodcami
- Memoriál Jiřího Geregá- hasičská súťaž

Šport

V obci sa nachádza futbalové ihrisko, ktoré je čiastočne od cesty III. triedy oplotené. Tribúna sa na ňom nenachádza. Slúži na miestne futbalové zápasy, tréningy a súťaže DHZ Kvašov, či na organizovanie podujatí akými sú napríklad MDD.

V obci pôsobia športové kluby DHZ Kvašov, TJ Spartak Kvašov-futbalový klub, Stolnotenisový klub. Na ihrisku chýba voda a internetové pripojenie (zatiaľ technicky neriešiteľné, chýba optická sieť). Taktiež v obci chýba multifunkčné ihrisko pre ostatné športové aktivity občanov, detí a mládeže.



Cestovný ruch

Obec Kvašov nie je rekreačným sídlom. Na území obce sa nenachádzajú žiadne významné prírodné a kultúrne pamiatky okrem náleziska starých hradieb na miestnom pahorku Ostrá Hora. Rekreáciu poskytuje okolitá príroda a hory. Čo si všímajú návštevníci obce je pokoj a pekné okolie. Taktiež sa môžu občerstviť v hostinci postavenom čisto z hlinených tehál (bývalá škola ešte z dôb prvej republiky). Múry má široké až 1 meter.

Cyklotrasy:

Obcou prechádza odporúčaná a využívaná cyklotrasa, pomocou ktorej je možnosť sa napojiť na významnú značenú Vážsku Cyklomagistrálu, ktorá vedie cez obec Horovce s označením 002. Táto Cyklomagistrála spája Strečno – Žilinu-Bytču-Púchov a vedie až do Nemšovej. Cyklisti využívajú aj okruh Horovce – Kvašov – Lednica – Dolná Breznica – Lednické Rovne. V obci však chýbajú informačné tabule. V hornej časti obce v lokalite Háj sa otvárajú krásne výhľady na Vršatecké Bralá a kopce Bielych Karpát. Je potrebné tu vybudovať oddychové miesto a asfaltovú cestu – cyklotrasu od cesty III. triedy prechádzajúcou obcou.

Turistické trasy:

Milovníci pešej turistiky si nenechajú ujstť príležitosť túry po hrebeni hôr lemujúcich údolie okolo Lednických Rovní. Z obce Lednické Rovne vedie zelená turistická značka pomedzi vrchy okolo Ostrej hory až do Lednice, kde sa napája na turistickú trasu s modrým označením, ktorá vedie cez Vršatec skrz Červený Kameň a Lednicu do Púchova. Oddychové miesto s výhľadmi spomínané pri cyklotrasách je možné napojiť na turistický chodník z Ostrej Hory do Lednice, pretože sa nachádza v ich blízkosti a mohli by ho využívať turisti aj cyklisti.



9. Vplyv miestnej samosprávy na ekonomiku obce

Na dosiahnutie cieľov v rámci rozvoja miestnej ekonomiky obce slúžia nasledovné nástroje:

- *Finančné nástroje* - daňové právomoci pozostávajúce z miestnych daní, predovšetkým dane z nehnuteľností a miestne poplatky za komunálny odpad
- *Využitie majetku* - príprava a prenájom nehnuteľností sústredené na podnikateľské aktivity
- *Marketingové nástroje samosprávy*

9.1 Finančné a rozpočtové hospodárenie obce

Finančné hospodárenie je riadené najmä rozpočtom obce, ktorý vyjadruje ekonomickú hospodárnosť obce. Spustením fiškálnej decentralizácie po roku 2005 boli posilnené príjmy samospráv prostredníctvom právomocí, ktoré determinovali výšku miestnych daní. Zaviedol sa systém prerozdeľovania daní z príjmu fyzických osôb medzi jednotlivé obce a stali sa vlastným príjmom pre obce. Daňové príjmy predstavujú pre rozpočet processtabilné a opakovateľné zložky. Naopak nedaňové príjmy majú doplnkový charakter, ktoré vychádzajú z vlastníctva, prevodu majetku a činností obce.



A2. Analýza vonkajšieho prostredia

1. STEEP Analýza

STEER analýza resp. analýza vonkajšieho prostredia zohľadňuje vplyv STEEP faktorov. Ide o faktory v oblasti sociálnej, technologickej, ekonomickej a politickej. Tieto faktory ovplyvňujú najmä miestny rozvoj. Všetky faktory sú vzájomne späté a nie je možné ich posudzovať oddelene.

Formulár č A. 3 STEEP Analýza

Sociálne prostredie	Technologické prostredie	Ekonomické prostredie	Environmentálne prostredie	Politické prostredie
Zmeny populácie- zvyšovanie počtu vysokoškolsky vzdelaných ľudí	Využívanie IKT pre komunikáciu s obyvateľstvom obce a zabezpečenie skvalitnenia verejných služieb	Využívanie doplnkových zdrojov financovania z EÚ pre spolufinancovanie projektov	Zvyšovanie environmentálneho zaťaženia	Administratívna pripravenosť SR na čerpanie finančných prostriedkov z EÚ
	Zavádzanie inovatívnych prvkov u zamestnávateľov	Nové pracovné príležitosti	Zistenie doposiaľ neobjavených environmentálnych záťaží	Komplikovaná legislatíva v oblasti verejného obstarávania
		Vyriešenie dopravného zaťaženia		
		Daňové zaťaženie		



A3. Zhodnotenie súčasného stavu územia

1. SWOT analýza

Formulár č. A4 SWOT analýza

Silné stránky	Slabé stránky
<i>Hospodárske</i>	<i>Hospodárske</i>
<ul style="list-style-type: none"> Vhodné podmienky pre rozvoj drevospracujúceho a lesného hospodárstva dostatok pracovnej sily pre priemysel dobrá dopravná dostupnosť vybudovaná sieť na rozvod elektrickej energie existencia verejného osvetlenia existencia verejného rozhlasu plynifikácia obce vyhovujúci systém regionálnej autobusovej dopravy pravidelný odvoz TKO a separovanie zhodnotenie existujúcich remesiel – ich oživenie a rozvoj existencia vhodných plôch pre budovanie oddychových častí spolupráca s podnikateľským sektorom podpora podnikateľov a vytvorenie vhodných podnikateľských podmienok čerpanie prostriedkov EÚ v blízkosti obce prechádzajúce cesta diaľničného typu D1 prepájajúca severnú a juhozápadnú časť Slovenska medzinárodného významu, pokrytie signálom mobilných operátorov postupne zavádzané služby eGovernemtu a elektronizácia služieb štátnej správy a samospráv 	<ul style="list-style-type: none"> nízky rozpočet obce nedovoľuje v dostatočnej miere podporovať podnikateľské aktivity obyvateľstva, nedostatok investičného kapitálu z vlastných zdrojov, vysoká finančná zaťaženosť a administratívne bariéry obmedzujúce rozvoj podnikania, nedostatočné využitie existujúcich výrobných kapacít, nedostatočná podpora poľnohospodárskych podnikov, nevyspevané vlastnícke vzťahy k pozemkom a stavbám, ktoré sa môžu stať prekážkou pri rozvoji podnikateľských aktivít, zlý technický stav ciest a komunikácií absencia železničnej dopravy nízky rozpočet obce nedovoľuje potrebnú podporu podnikania nedostatok vlastného investičného kapitálu nedobudovaná technická infraštruktúra administratívna náročnosť pri získavaní prostriedkov z fondov EÚ nerozširovanie bytového fondu nevyhovujúci stav verejného osvetlenia nedostatok finančných prostriedkov na údržbu technickej infraštruktúry nevybudovaný obecný vodovod absencia kanalizácie absencia chodníkov popri cestách a komunikáciách nízky počet užívateľov internetu mnoho miestnych komunikácií je bez asfaltového povrchu a nie sú majetkovo vysporiadané nedostatok parkovacích miest v obci absencia podnikateľských subjektov s majetkovou účasťou obce,
<i>Sociálne</i>	<i>Sociálne</i>
<ul style="list-style-type: none"> existencia futbalového ihriska existencia poľovných revírov existencia cyklotrás existencia turistických chodníkov existencia domu kultúry fungujúca základná škola fungujúca materská škola voľnočasové aktivity dobré fungujúca spolková činnosť dlhoročná história obce, tradície, prítomnosť kultúrnych pamiatok pravidelné kultúrne aktivity : oslava Dňa matiek, posedenie s prestárlymi občanmi, kultúrne akcie pre deti na MDD, Mikuláš, divadelné predstavenia, stavenie májov, víťanie detí do života, jubilejné 	<ul style="list-style-type: none"> nedostatok finančných prostriedkov na údržbu existujúcich a výstavbu nových športovo-rekreačných objektov nedostatočné materiálne zabezpečenie a podpora talentovanej mládeže nedostatok finančných prostriedkov pre činnosť kultúrnych zariadení a ich rozvoj nerozvinutá kultúrna turistika slabá propagácia kultúrnych aktivít obce nedostatočne rozvinutý cestovný ruch nedostatočná informovanosť obyvateľstva o možnostiach podnikania v cestovnom ruchu nedostatočná propagácia obce a regiónu nedostatočná spolupráca s cestovnými kancelárkami slabá propagácia ľudových tradícií a remesiel, ako i miestnych špecifik



<ul style="list-style-type: none">sobáše, spoločenské plesy, zábavy a diskotéky,udržiavané tradície a zvyky : víťanie nového roka, stavanie májov, víťanie detí do života, oslavy výročia obcerozvoj a uchovávanie kultúrnych tradícií a folklóru,dobré kultúrne povedomie obyvateľov,strategická východisková poloha na poznávacie výlety do širšieho okolia obce,fungujúce športové spolky – dobrovoľný hasičský zborexistencia futbalového ihriska	<ul style="list-style-type: none">nedostatok športovísk potenciálne využiteľných návštevníkmi obcechýba rekreačné zázemie obce,
Environmentálne	Environmentálne
<ul style="list-style-type: none">prírodné bohatstvo s lesmi, pasienkami,veľké plochy lesov vhodných na rekreáciu,vysoká hustota vzácnych prírodných úkazov,existencia separovaného zberu,zabezpečený systém odvozu a likvidácie komunálneho odpadu,fungujúci systém odvozu a likvidácie TKO,existencia protipovodňových opatrení na rieke Váh,	<ul style="list-style-type: none">v širšom okolí prítomné výrobné prevádzky spôsobujúce nadmernú produkciu polietavých častíc prachu,narastanie individuálnej automobilovej a motocyklovej dopravy na diaľnici D1,nízka miera vynútiteľnosti práva v oblasti ŽP,nedostatočná informovanosť obyvateľstva o stave ŽP,nedostatok technických kapacít zberu, dopravy, triedenia, zhodnocovania a likvidácie odpadov,sídlo ekologicky záťažových prevádzok v Považskej Bystrici,kyslé dažde znehodnocujúce lesný porast v okolí,nadmerné využívanie umelých hnojív spôsobujúce acidifikáciu pôdy,existencia čiernych skládok,
Príležitosti	Ohrozenia
Hospodárske	Hospodárske
<ul style="list-style-type: none">využitie prírodného potenciálu (rozvoj ekoturizmu)nadviazanie nových partnerstiev na úrovni SR a aj v zahraničíorientácia na efektívne partnerstvá a kooperáciu aktérov regionálneho rozvojavysporiadanie pozemkovideálne podmienky na rozvoj cestovného ruchu,možnosť získania finančných prostriedkov z fondov EÚ,zahraničné investície,výstavba kanalizácie a vodovoduvytvorenie nových pracovných miest najmä v malom a strednom podnikaní a službách,zlepšenie vzdelanostnej úrovne obyvateľstva môže byť hybnou silou rozvoja podnikateľských aktivít,dostatok ľudských zdrojov s dostatočnými skúsenosťami v oblasti poľnohospodárstva,rozšírenie drevovýroby,existencia vhodných podmienok na rozvoj poľnohospodárstva,maximálna podpora podnikateľov a vytváranie vhodných podnikateľských podmienok,rozvoj technickej infraštruktúry,rozvoj informačných technológií – lepší prístup k informáciám,rozvoj environmentálne vhodných technológií,vytvorenie nových pracovných miest najmä v malom a strednom podnikaní a službách,spájanie pravidelných, tradičných kultúrnych aktivít	<ul style="list-style-type: none">administratívne opatrenia obmedzujúce plnohodnotný rozvoj cestovného ruchu,veľká administratívna náročnosť pre získanie financií zo štátnych dotácií a z fondov EÚ,nedostatok investičného kapitálu,neochota obyvateľov uskutočňovať podnikateľské aktivity,neochota obyvateľov investovať do ďalšieho vzdelávania,malá miera podpory miest a obcí zo strany štátu,zhoršujúci sa stav obecnych stavieb a komunikácií,absencia chodníkov popri miestnych cestných komunikáciách,nevýhodné podmienky čerpania prostriedkov z EÚ fondov,nevýhodné podmienky čerpania úverových zdrojov z komerčných bánk,pokles rozsahu prepravy na železnici a zvyšovanie negatívnych účinkov dopravy na životné prostredie,zvyšujúce sa náklady na údržbu a opravy cestnej infraštruktúry,oneskorená výstavba a modernizácia cestnej siete,spomalenie hospodárskeho rastu,narastanie environmentálneho zaťaženia,trvalý presun cestujúcich z verejnej osobnej dopravy na individuálnu dopravu,nedostatočná kvalita právneho rámca výkonu činností verejnej správy,



<p>s podnikateľskými aktivitami, resp. organizovanie kultúrnych aktivít pre podnikateľské účely (poznávacia a kultúrna turistika),</p> <ul style="list-style-type: none">• rekonštrukcia miestnych komunikácií,	<ul style="list-style-type: none">• zvyšovanie komunikačnej a administratívnej náročnosti výkonu činností verejnej správy vo vzťahu k externému, ako aj internému prostrediu,
Sociálne	Sociálne
<ul style="list-style-type: none">• možnosť použitia 2% daní daňových subjektov na prioritné potreby zdravotníctva,• rozšírenie opatrovateľskej služby,• zakladanie mimovládnych neziskových organizácií poskytujúcich všeobecne prospešné služby,• podpora rozvoja sociálnych služieb, a iných opatrení, projektov a programov na podporu sociálneho začleňovania ohrozených skupín podľa ich špecifických potrieb,• lepšie podmienky na zladžovanie prac. a rodinných povinností,• možnosti získania finančných prostriedkov z fondov EÚ• zvýšenie počítačovej gramotnosti obyvateľstva, žiakov a učiteľov• úprava cyklotrás a turistických chodníkov• rozvinúť kultúrne povedomie a tradície mládeže• cezhraničná spolupráca s ČR vo všetkých oblastiach života• lepšia koordinovanosť a propagácia podujatí obce a okolitých obcí• obnova tradícií a remesiel• podpora miestnych spolkov• spolupráca s podnikmi v regióne vrátane zvýšenia prístupu žiakov k moderným strojom a zariadeniam,• vybudovanie pódia v centre obce so štýlovým dreveným posedením,• vybudovanie predajných stánkov,• každoročné folklórne slávnosti,• výstavba izby folklóru a zvyklostí obce,• výstavba remeselného dvora,• rozvoj sponzorovania kultúry,• obnova zanikajúcich tradícií,• vydanie multimediálnych propagačných materiálov o obci, jej kultúrnom dedičstve a tradícií,• zefektívnenie spolupráce s okolitými obcami na regionálnej úrovni,• vybudovanie vnútorného orientačného systému /označenie ulíc, budov, lokalít, orientačná mapa/,• vydávanie obecných novín, propagačné materiály,• možnosť rozvíjať agroturistiku,• možnosť rozvoja oddychovej turistiky v okolí• možnosti rozvoja cykloturistických, jazdeckých a náučných chodníkov,• vytypovanie lokality na rozvoj rekreačných aktivít,• výstavba rekreačného zariadenia v majetku obce,	<ul style="list-style-type: none">• rast počtu obyvateľov v seniorskej kategórii,• zhoršujúca sa sociálna situácia niektorých skupín obyvateľstva,• nízky záujem zamestnávateľov o prijímanie uchádzačov o zamestnanie na podporované pracovné miesta,• nedostatočný záujem zamestnávateľov o udržateľnosť vytvorených pracovných miest,• zvyšujúci sa počet klientov odkázaných na pomoc iných nesystematickou preventívnou prácou v prirodzenom rodinnom a otvorenom prostredí,• zvyšujúce sa finančné náklady na sociálne služby a iné opatrenia pretrvávajúcim poskytovaním tradičných foriem pomoci a služieb pobytového charakteru a riziko znižovania kvality života občanov finančnou náročnosťou sociálnych služieb pre klienta,• nepriaznivý demografický vývoj,• nedostatok finančných prostriedkov na údržbu existujúcich športových objektov,• nedostatočné materiálne zabezpečenie a podpora talentovanej mládeže v jednotlivých druhoch športov,• nárast sociálnej ohrozenosti mládeže,• nedostatok finančných prostriedkov na výstavbu nových športovo-rekreačných objektov,• neochota ľudí investovať a započatť podnikateľské aktivity v cestovnom ruchu,• zaostávanie obce v rozvoji CR sa nakoniec odrazí v úrovni kvality života jeho obyvateľov,• predstih „konkurenčných obcí“ v oblasti poznávacej turistiky, športovej a pobytovej turistiky,• nezáujem obyvateľov o rozvoj svojho kultúrneho povedomia,• slabá podpora kultúry zo strany štátu a VUC,• posun priorit mládeže ku konzumnej kultúre,• nedostatok finančných prostriedkov na šírenie miestnej kultúry za hranice katastrálneho územia na obce,• neuskutočnená rekonštrukcia kultúrneho domu,
Environmentálne	Environmentálne
<ul style="list-style-type: none">• vybudovanie kanalizačnej siete a obecného vodovodu• úprava koryt a brehov riek• využívanie alternatívnych a obnoviteľných zdrojov	<ul style="list-style-type: none">• rozvoj „tvrdého“ turizmu, ktorý neberie ohľad na potreby miestneho obyvateľstva a prostredia• nadmerná hospodárska činnosť negatívne vplyvajúca na stav životného prostredia



<p>energie</p> <ul style="list-style-type: none">• zachovanie a propagácia prírodného dedičstva• odstránenie zdrojov znečistenia povrchových a podzemných vôd• zvýšiť povedomie obyvateľstva v oblasti životného prostredia• možnosti získania finančných prostriedkov z fondov EÚ• vybudovanie nových zberných stanovišť na separovaný odpad,• úprava verejných plôch,• rekonštrukcia miestnych komunikácií,	<ul style="list-style-type: none">• znečistenie ovzdušia strednými zdrojmi znečistenia• zníženie biodiverzity• zhoršujúci sa stav životného prostredia v dôsledku nadmernej hospodárskej činnosti v ostatných častiach kraja,• znečistenie ovzdušia veľkými zdrojmi znečistenia,• dopady na zdravotný stav obyvateľov,• zníženie biodiverzity,• pretrvávajúce vykurovanie hlavne tuhými palivami,• nárast množstva vyvázaných odpadov,• nízka disciplína pri nakladaní s odpadmi,• neriešenie problému existencie „čiernych“ skládok,
---	--



2. Kontrolný zoznam pre hodnotenie možných rizík

Formulár č. A 5 Kontrolný zoznam pre hodnotenie možných rizík

Druh rizika	Objekt rizika	Zdroj rizika	Nežiaduce dôsledky	Pravdepodobnosť
Individuálne	Územie	Nezáujem partnerov/obyvateľov o realizáciu PHSR	Nenaplnenie stanovených cieľov PHSR	Nízka
Technické	Územie	Dopravná zaťaženosť územia	Zaťaženie životného prostredia	Nízka/Stredná
Ekologické	Územie	Zistenie doposiaľ neobjavených starých environmentálnych záťaží	Zvyšovanie znečistenia životného prostredia	Nízka
Sociálne	Územie	Nedostatočné kapacity	Odliv obyvateľstva	Nízka
Ekonomické	Územie	Neatraktívne prostredie pre investorov	Zvyšovanie nezamestnanosti	Nízka



2 Strategická časť

Strategická časť obsahuje stratégiu rozvoja obce pri zohľadnení jej vnútorných špecifik a určí hlavné ciele a priority rozvoja obce pri rešpektovaní princípov regionálnej politiky v záujme dosiahnutia vyváženého udržateľného rozvoja územia.

Stratégia vyplýva z názorov a požiadaviek obyvateľov obce, zo SWOT analýzy a realizovaných analýz. Definovanie globálneho cieľa a strategických cieľov v jednotlivých oblastiach rozvoja obce je dôležité najmä z hľadiska naplnenia rozvojových zámerov a priorít obce.

Obsah:

- Vízia územia
 - Formulácia a návrh stratégie
 - Výber a popis strategických cieľov v jednotlivých politikách – oblastiach rozvoja (hospodárska, sociálna, environmentálna)

1 Vízia obce

V súvislosti s Národnou stratégiou regionálneho rozvoja, ktorá predstavuje víziu, že regióny budú schopné využívať svoj vnútorný potenciál ako svoju konkurenčnú výhodu za účelom zvyšovania kvality života lokálneho obyvateľstva, a zároveň v jednotlivých regiónoch budú znižované vnútroregionálne rozdiely:

Obec Kvašov bude

- ekonomicky rozvíjajúca sa obec, ktorá podporuje podnikateľov vo vidieckom cestovnom ruchu, tvorbu nových pracovných miest, vybudovanie siete služieb s ponukou obchodov, zdravých potravín, priamo od farmárov.
- Sociálne a spoločensky atraktívna obec – ktorá bude plniť funkciu miesta pre aktívny život všetkých obyvateľov, starším obyvateľom zabezpečí všetky základné potreby pre plnohodnotný život v dôchodkovom veku, opatrovateľskú službu a sociálnu starostlivosť, zdravotné ošetrovanie v dosahu, pre mladých ľudí možnosť zakladania spolkov, aktívneho stretávania sa, možnosti pre využitie voľného času, tvorba voľnočasových aktivít a spoločenského, kultúrneho a športového vyžitia, vytvorenie vhodných podmienok pre mladé rodiny s deťmi, znižovanie kriminality, vybudovanie atraktívnej obce nielen pre obyvateľov ale i pre turistov a návštevníkov
- obec so zdravým životným prostredím s modernou interaktívne komunikujúcou samosprávou v ekologicky zdravom, tichom a príťažlivom prostredí

Pre roky 2015-2025 s rešpektovaním horeuvedeného spracovateľa navrhujú vízia rozvoja obce, ktorá je zameraná hlavne **na kvalitu života občanov.**



- Priateľská obec, vzdelaných a pracovitých občanov a návštevníkov s pozitívnym vzťahom k obci a k životnému prostrediu.
- Obec aktívna, kultúrne a spoločensky rozvinutá založená na spolupráci obyvateľov a návštevníkov s cieľom zlepšiť životné podmienky a zvýrazniť krásu a prednosti územia.
- Zvyšovanie zamestnanosti prostredníctvom rozvoja vidieckeho podnikateľského prostredia, ktoré je šetrné k životnému prostrediu.
- Úspešnou spoluprácou v regióne, realizáciou regionálnych politík a využitím investícií doceliť vyvážený rozvoj

Pre naplnenie vízie rozvoja si obec pre roky 2014-2020 stanovila tri prioritné oblasti svojho rozvoja:

1. sociálna oblasť

2. ekonomická (hospodárska) oblasť

3. environmentálna oblasť

V týchto prioritných oblastiach **bude obec vytvárať podmienky** pre zvýšenie kvality života obyvateľov obce, pre zvýšenie jej konkurencieschopnosti a ekonomickej výkonnosti s vyváženým rozvojom oblastí trvale udržateľného rozvoja a rešpektovaním strategických cieľov VÚC –TSK. V prioritných oblastiach rozvoja si obec **stanovila strategické ciele** a **navrhla opatrenia**, ktorými tieto strategické ciele chce dosiahnuť.

PRIORITOU STRATÉGIE EURÓPA 2020 je dosiahnutie rastu, ktorý je:

Inteligentný - Udržateľný- Inkluzívny

V nadväznosti na PHSR Trenčianskeho samosprávneho kraja a Stratégie Európa 2020 budeme tieto priority dosahovať nasledovným spôsobom:

Inteligentný rast, založený na inováciách, modernizácii a podpore výskumu a vývoja, ktorý vplýva na štatistiky rozvinutosti európskych regiónov. Faktor je treba výrazne posilniť a zhodnotiť. To je možné za predpokladov rozvinutého a kvalitného školstva na úrovni stredného školstva a následných kompetencií v oblasti vyššieho vzdelania. Užšie prepojenie školstva s praxou je nevyhnutnosťou.

- Vzdelávanie – prispôbenie svojich zručností súčasným požiadavkám trhu práce
- Digitálna spoločnosť – väčšie prepojenie digitálnych technológií a zvyšovanie digitálnej gramotnosti obyvateľstva.



Udržateľný rast sa zakladá na:

- Znižovaním emisií a zachovaním biologickej rozmanitosti
- Využívaním nových ekologických technológií
- Budovaním inteligentných rozvodov elektrickej energie
- Zlepšovaním prostredia MSP

Inkluzívny rast znamená efektívne využívanie zdrojov vnútorného prostredia Regiónu: ľudských, prírodných a kapitálových. Významným faktorom je spoluúčasť obyvateľov TSK na tomto inkluzívnom raste. Súvisí s tým najmä rozvoj kreativity obyvateľov vo všetkých typov aktivít najmä rozvoj: cestovného ruchu, kultúry a športu. Dôležitým faktorom je funkčná dopravná infraštruktúra napojená na medzinárodné dopravné koridory so zabezpečenou podporou podnikateľských aktivít využívajúcich miestne ľudské zdroje s potrebnou kvalifikáciou.



2. Formulácia a návrh stratégie

Vízia obce Kvašov

Strategický cieľ.

Zvýšenie kvality života obyvateľov prostredníctvom kvalitne dobudovanej technickej a sociálnej infraštruktúry, komplexne dobudovanou ponukou obchodu a služieb, vytvorením bezpečného a atraktívneho priestoru obce.

Formulár č. S 1 - Hierarchia strategických cieľov

Prioritné oblasti		
PO 1 Hospodárska	PO 2 Sociálna	PO 3 Environmentálna
Ciele prioritných oblastí		
Cieľom hospodárskej oblasti je zvyšovanie konkurencieschopnosti a tvorba pracovných príležitostí	Cieľom sociálnej oblasti je vytvoriť podmienky pre kvalitný život občanov	Cieľom environmentálnej oblasti je ochrana a tvorba ŽP
Opatrenia- Oblasti podpory		
Podnikateľské prostredie, malé a stredné podniky	Sociálna starostlivosť	Technická infraštruktúra Čistenie odpadových vôd, kanalizácia, vodovod, vykurovanie, využívanie OZE
Dopravná infraštruktúra	Školstvo a vzdelávanie	Odpadové hospodárstvo
Cestovný ruch	Športová, kultúrna a zdravotnícka infraštruktúra	Protipovodňová ochrana
	Verejná správa	Ochrana prírody a biodiverzity



3. Výber a popis strategických cieľov v jednotlivých politikách

Formulár č. S 2 – Výber a popis strategických cieľov

Prioritné oblasti, oblasti podpory a opatrenia		
PO 1 Hospodárska	PO 2 Sociálna	PO 3 Environmentálna
Oblasť podnikateľského prostredia, malých a stredných podnikov	Oblasť sociálnej starostlivosti	Oblasť technickej infraštruktúry
Opatrenie 1.1 Podpora podnikateľov a zvýšenie zamestnanosti v obci.	Opatrenie 2.1 Komplexná starostlivosť o sociálne znevýhodnené skupiny občanov.	Opatrenie 3.1 Dobudovanie kanalizácie a ČOV, dobudovanie verejného vodovodu
Opatrenie 1.2 Optimálna sieť zmodernizovaných verejných budov.		Opatrenie 3.2 Plynofikácia obce a obnoviteľné zdroje energie
		Opatrenie 3.3 Úsporne a esteticky osvetlená obec a ozvučená s dôrazom na bezpečnosť.
Oblasť dopravnej infraštruktúry	Oblasť školstva a vzdelávania	Oblasť odpadového hospodárstva
Opatrenie 1.3 Kvalitné, bezpečné a udržiavané miestne komunikácie, chodníky	Opatrenie 2.2 Podpora aktivít a projektov v oblasti školstva a vzdelávania vrátane zlepšenia materiálne technických podmienok škôl a školských zariadení.	Opatrenie 3.4 Obec s účinným, ekonomicky udržateľným a ekologickým systémom odpadového hospodárstva.
Oblasť cestovného ruchu	Oblasť športovej, kultúrnej a zdravotníckej infraštruktúry	Oblasť protipovodňovej ochrany
Opatrenie 1.4 Vytváranie podmienok pre rozvoj cestovného ruchu	Opatrenie 2.3 Podpora kultúrnych, športových a spoločenských podujatí	Opatrenie 3.5 Ochrana obyvateľov pred povodňami.
	Oblasť verejnej správy	Oblasť ochrany prírody a biodiverzity
	Opatrenie 2.4 Skvalitnenie verejných služieb poskytovaných občanom	Opatrenie 3.6 Podpora aktivít v oblasti prírodného dedičstva



4. Stratégia rozvoja obce Kvašov na roky 2015-2025 (Prehľad)

1. Oblasť hospodárskej politiky

Cieľom obce Kvašov na roky 2015-2025 v hospodárskej oblasti je zvyšovanie konkurencieschopnosti a tvorba pracovných príležitostí. Tento cieľ sa bude napĺňať prostredníctvom opatrení:

- | | |
|---------------|---|
| Opatrenie 1.1 | Podpora podnikateľov a zvýšenie zamestnanosti v obci. |
| Opatrenie 1.2 | Optimálna sieť zmodernizovaných verejných budov. |
| Opatrenie 1.3 | Kvalitné, bezpečné a udržiavané miestne komunikácie, chodníky |
| Opatrenie 1.4 | Vytváranie podmienok pre rozvoj cestovného ruchu, marketing |

2. Oblasť sociálnej politiky

Cieľom obce Kvašov na roky 2015-2025 v sociálnej oblasti je vytvoriť podmienky pre kvalitný život občanov. Tento cieľ sa bude napĺňať prostredníctvom opatrení:

- | | |
|---------------|---|
| Opatrenie 2.1 | Komplexná starostlivosť o sociálne znevýhodnené skupiny občanov. |
| Opatrenie 2.2 | Podpora aktivít a projektov v oblasti školstva a vzdelávania vrátane zlepšenia materiálno technických podmienok škôl a školských zariadení. |
| Opatrenie 2.3 | Podpora kultúrnych, športových a spoločenských podujatí |
| Opatrenie 2.4 | Skvalitnenie verejných služieb poskytovaných občanom |

3. Oblasť environmentálnej politiky

Cieľom obce Kvašov na roky 2015-2025 v environmentálnej oblasti je ochrana a tvorba ŽP. Tento cieľ sa bude napĺňať prostredníctvom opatrení:

- | | |
|---------------|--|
| Opatrenie 3.1 | Dobudovanie kanalizácie a ČOV, dobudovanie verejného vodovodu |
| Opatrenie 3.2 | Plynifikácia obce a obnoviteľné zdroje energie |
| Opatrenie 3.3 | Úsporne a esteticky osvetlená obec a ozvučená s dôrazom na bezpečnosť. |
| Opatrenie 3.4 | Obec s účinným, ekonomicky udržateľným a ekologickým systémom odpadového hospodárstva. |
| Opatrenie 3.5 | Ochrana obyvateľov pred povodňami. |
| Opatrenie 3.6 | Podpora aktivít v oblasti prírodného dedičstva |



3 Programová časť

Obsah:

- Konkrétne opatrenia a projekty vrátane ich priradenia k jednotlivým cieľom a prioritám
- Súbor ukazovateľov výsledkov a dopadov vrátane východiskových a cieľových hodnôt

Programová časť PHSR obsahuje najmä zoznam opatrení a aktivít na zabezpečenie realizácie programu rozvoja obce, t. j. obsahuje podrobnejšie rozpracovanie strategických cieľov v hospodárskej, sociálnej a environmentálnej politike minimálne na úroveň opatrení a aktivít, ktoré sú tvorené vecne príbuznými skupinami projektov.

1. Opatrenia a aktivity podľa jednotlivých oblastí

Formulár č. P 1 - Prehľad opatrení, projektov a aktivít podľa oblastí

OP.		2015	2016	2017	2018	2019	2020	2020-25
1.1	Podpora podnikateľov a zvýšenie zamestnanosti v obci							
1.1.1	Spracovanie stratégie podpory podnikania a zvýšenie informovanosti o možnostiach podpory zo strany obce, VUC, štátu, EÚ							
1.1.2	Komunikácia s hlavnými sociálno-ekonomickými partnermi pri koordinácii rozvojových aktivít							
1.1.3	Podpora tradičných odvetví a zavádzanie nových technológií- remeselníci v obci							
1.2.	Optimálna sieť zmodernizovaných verejných budov							
1.2.1	Rekonštrukcia budovy obecného úradu a kultúrneho domu – kompletná rekonštrukcia							
1.2.2	Rekonštrukcia domu smútku a okolia – kompletná rekonštrukcia							
1.2.3	Rekonštrukcia obecného cintorína s dôrazom na dobudovanie zdroja úžitkovej vody							
1.2.4	Rekonštrukcia futbalového ihriska – kompletná							
1.2.5	Rekonštrukcia hasičskej zbrojnice a vybavenia							
1.3	Kvalitné bezpečné a udržiavané miestne komunikácie, chodníky							
1.3.1	Rekonštrukcia miestnych komunikácií a dobudovanie do nových častí							
1.3.2	Výstavba/rekonštrukcia parkovísk - Pred Obecným úradom, pred cintorínom, pred miestnym obchodom Jednota							
1.3.3	Značenie ciest chodníkov a ulíc, dopravné značenie - Značenie ulíc na miestnej úrovni podľa zaužívaných názvov jednotlivých ulíc, merače rýchlosti, spomaľovače.							



1.3.4	Vybudovanie oddychovej zóny a úprava verejných priestranstiev							
1.4	Vytváranie podmienok pre rozvoj cestovného ruchu							
1.4.1	Výstavba multifunkčného športového v areáli ihriska							
1.4.2	Výstavba pamätnej izby							
1.4.3	Vybudovanie rozhľadne							
1.4.4	Vybudovanie remeselného dvora							
1.4.5	Spracovanie histórie obce, monografia obce							
1.4.6	Podpora vytvárania nových atraktivít v obci							
1.4.7	Prepojenie obce so subjektami cestovného ruchu a agroturistiky							
1.4.8	Zachovanie a rozvoj ľudových tradícií a ich maximálne využitie v CR							
1.4.9	Spracovanie kalendára podujatí							
1.4.10	Spolupráca s ostatnými obcami - Medziobecná spolupráca, náučné chodníky, cyklotrasy, ponúkané atraktivity a aktivity.							
2.1	Komplexná starostlivosť o sociálne znevýhodnené skupiny občanov							
2.1.1	Rekonštrukcia nájomného bytového domu							
2.1.2	Výstavba nájomného bytového domu							
2.1.3	Zlepšenie úrovne ošetrovateľskej služby (rozvoz jedál, vybavenie, kúpa auta, ošetrovateľ v obci)							
2.1.4	Klubová a spolková činnosť v obci – Klub dôchodcov, Klub mládeže							
2.1.5	Znižovanie nezamestnanosti a aktivácia nezamestnaných – práce pre nezamestnaných zabezpečenie pracovných pomôcok a náradia, školenia, poistenie, spolupráca s ÚPSVaR, podpora zamestnávania obyvateľov							
2.2	Podpora aktivít a projektov v oblasti školstva a vzdelávania vrátane zlepšenia materiálnych podmienok škôl a školských zariadení							
2.2.1	Rekonštrukcia Materskej školy – kompletná rekonštrukcia, vnútorné vonkajšie vybavenie							
2.2.2	Podpora vzdelávacích programov MŠ a ZŠ, krúžková činnosť, vydávanie publikácií, interaktívne programy, výmenné pobyty, technologické vybavenie							
2.3	Podpora kultúrnych, športových a spoločenských podujatí							
2.3.1	Organizovanie pravidelných podujatí -							
2.3.2	Spolupráca so spolkami a jednotlivcami pôsobiacimi v tejto sfére							
2.4	Skvalitnenie verejných služieb poskytovaných občanom							
2.4.1	Projekt elektronizácie služieb verejnej správy							
2.4.2	Aktualizácia/tvorba rozvojových dokumentov obce – doplnok územného plánu							
2.4.3	Využívanie medzinárodnej spolupráce pre rozvojové aktivity a propagáciu obce, budovanie partnerstiev- Družobné obce súčasne a budúce partnerstvá mimo SR							
2.4.4	Nákup techniky, traktora so štiepkovačom, vlečkou, radlicou, posýpačom, traktorbager, príp. malé nákladné vozidlo.							
2.4.5	Rekonštrukcia káblovej televízie, výmena zariadení, optických káblov, podperných							



	bodov, zavedenie internetu do káblvej TV, internet							
3.1	<i>Dobudovanie kanalizácie, verejného vodovodu a ČOV</i>							
3.1.1	Dobudovanie miestnej kanalizácie							
3.1.2	Dobudovanie verejného vodovodu do nových častí a rekonštrukcia starého							
3.2	<i>Plynoifikácia obce a obnoviteľné zdroje</i>							
3.2.1	Využívanie obnoviteľných zdrojov energie - Solárne panely, fotovoltaika, biomasa, alternatívne zdroje energie – využitie v obecných budovách ale i podpora a osвета medzi obyvateľmi Znižovanie energetickej náročnosti verejných budov							
3.3	<i>Úsporne, esteticky osvetlená a ozvučená obec s dôrazom na bezpečie</i>							
3.3.1	Rekonštrukcia a dobudovanie verejného osvetlenia							
3.3.2	Rekonštrukcia a modernizácia verejného rozhlasu a ústredne, rozšírenie verejného rozhlasu do nových ulíc a lokalít, bezdrôtový							
3.3.3	Kamerové systémy v centre obce na výjazdoch z obce a ostatných obecných budovách							
3.4	<i>Obec s účinným ekonomicky udržateľným a ekologickým systémom odpadového hospodárstva</i>							
3.4.1	Nakladanie s komunálnym a drobným stavebným odpadom, mobilne zbery, triedenie odpadu. zabezpečenie zberného kontajneru, odstránenie nelegálnych a čiernych skládok, revitalizácia územia							
3.4.2	Vybudovanie zberného dvora – výstavba budovy, oplatenie, zabezpečenie technológií na zber, separovanie a zhodnocovanie odpadov, kontajnerové stojiská							
3.4.3	Projekty osvetly a propagácie separovaného zberu							
3.4.4	Spracovanie biologického odpadu a zriadenie kompostoviska + technické vybavenie, Vytvorenie podmienok pre realizáciu vykurovania obnoviteľnými zdrojmi.							
3.4.5	Zakúpenie kompostérov do domácnosti							
3.5	<i>Ochrana obyvateľov pred povodňami</i>							
3.5.1	Projekt protipovodňových opatrení a regulácie toku – Suchlica a Kvašov							
3.5.2	Projekt budovania odvodňovacích jarkov v celom katastri obce							
3.6	<i>Podpora aktivít v oblasti prírodného dedičstva</i>							
3.6.1	Vybudovanie náučného chodníka - V lokalite Háj pre turistov a cyklistov s vybudovaním výhliadky a napojením na cestu III. triedy pre cyklistov a turistickú trasu z Ostrej Hory do Lednice.							
3.6.2	Vytvorenie cyklistickej trasy – Prepojenie katastra Kvašov, Mikušovce a Červený Kameň, čo umožní okružnú trasu z Lednických Rovní, Vršatec							
3.6.3	Propagácia okolitých zaujímavostí - Kaplnka							



2. Súbor ukazovateľov výsledkov a dosahov vrátane východiskových a cieľových hodnôt

Súčasťou PHSR je určenie merateľných ukazovateľov, ktoré sú potrebné pre monitorovanie a hodnotenie plnenia PHSR. Ide o mechanizmus plnenia opatrení prostredníctvom vykonávania jednotlivých aktivít. Tieto hodnoty sa zbierajú počas viacerých rokov. Merateľné ukazovatele predstavujú výstupy v danej oblasti. K merateľným ukazovateľom zaradujeme i tie, ktoré sú zamerané na sledovanie cieľovej skupiny každej z oblastí.

Ukazovatele výstupov, výsledkov a dopadov sú spracované v nasledovnej tabuľke:



PROGRAM HOSPODÁRSKEHO A SOCIÁLNEHO ROZVOJA OBCE KVAŠOV NA ROKY 2015-2025

Formulár č. P2 : Ukazovatele výstupu, výsledku a dosahu OP.		Ukazovateľ výstupu	Počiatková hodnota ukazovateľa	Plánovaná hodnota ukazovateľa	Rozpočet obce	Externé zdroje	Spolu náklady
1.1	Podpora podnikateľov a zvýšenie zamestnanosti v obci						
1.1.1	Spracovanie stratégie podpory podnikania a zvýšenie informovanosti o možnostiach podpory zo strany obce, VUC, štátu, EÚ	Zapojení podnikatelia (počet)	0	1	500,00€	4 500,00€	5 000,00€
1.1.2	Komunikácia s hlavnými sociálno-ekonomickými partnermi pri koordinácii rozvojových aktivít	Rozvojové aktivity (počet)	0	3	500,00€	4 500,00€	5 000,00€
1.1.3	Podpora tradičných odvetví a zavádzanie nových technológií- remeselníci v obci	Využitelnosť zóny (%)	30%	90%	5 000,00€	45 000,00€	50 000,00€
1.2.	Optimálne sieť zmodernizovaných verejných budov						
1.2.1	Rekonštrukcia budovy obecného úradu a kultúrneho domu – kompletná rekonštrukcia	Rozsah rekonštrukcie (%)	30%	100%	16 000,00€	144 000,00€	160 000,00€
1.2.2	Rekonštrukcia domu smútku a okolia – kompletná rekonštrukcia	Rozsah rekonštrukcie (%)	60%	100%	7 000,00€	63 000,00€	70 000,00€
1.2.3	Rekonštrukcia obecného cintorína s dôrazom na dobudovanie zdroja úžitkovej vody	Rozsah rekonštrukcie (%)	70%	100%	5 000,00€	45 000,00	50 000,00€
1.2.4	Rekonštrukcia futbalového ihriska – kompletná	Rozsah rekonštrukcie (%)	10%	100%	6 000,00€	54000,00	60 000,00€
1.2.5	Rekonštrukcia hasičskej zbrojnice a vybavenia	Rozsah rekonštrukcie (%)	20%	100%	5 000,00€	45 000,00	50 000,00€
1.3	Kvalitné bezpečné a udržiavané miestne komunikácie, chodníky						
1.3.1	Rekonštrukcia miestnych komunikácií a dobudovanie do nových častí	Rozsah rekonštrukcie (%)	40%	100%	13 000,00€	117 000,00€	130 000,00€
1.3.2	Výstavba/rekonštrukcia parkovísk - Pred Obecným úradom, pred cintorínom, pred miestnym obchodom Jednota	Rozsah výstavby (%)	30%	100%	11 000,00€	99 000,00€	110 000,00€
1.3.3	Značenie ciest chodníkov a ulíc, dopravné značenie - Značenie ulíc na miestnej úrovni podľa zaužívaných názvov jednotlivých ulíc, merače rýchlosti, spomaľovače.	Rozsah rekonštrukcie (%)	30%	100%	5 000,00€	45 000,00€	50 000,00€
1.3.4	Vybudovanie oddychovej zóny, úprava verejných priestranstiev	Rozsah (%)	40%	100%	2 500,00€	22 500,00€	25 000,00€
1.4	Vytváranie podmienok pre rozvoj cestovného ruchu						
1.4.1	Výstavba multifunkčného športového v areáli ihriska	Rozsah (%)	0%	100%	7 000,00€	63 000,00€	70 000,00€



PROGRAM HOSPODÁRSKEHO A SOCIÁLNEHO ROZVOJA OBCE KVAŠOV NA ROKY 2015-2025

1.4.2	Výstavba pamätnej izby	Počet	0	1	1 500,00€	13 500,00€	15 000,00€
1.4.3	Vybudovanie rozhľadne	Počet	0	1	8 000,00€	72 000,00€	80 000,00€
1.4.4	Vybudovanie remeselného dvora v centre obce	Počet	0	1	20 000,00€	180 000,00€	200 000,00€
1.4.5	Spracovanie histórie obce, monografia obce	Zvýšenie spolupráce (%)	50%	80%	500,00€	4 500,00€	5 000,00€
1.4.6	Podpora vytvárania nových atraktivít v obci	Počet	0	1	500,00€	4 500,00€	5 000,00€
1.4.7	Prepojenie obce so subjektami cestovného ruchu a agroturistiky	Realizované projekty (počet)	0	2	1 000,00€	9 000,00€	10 000,00€
1.4.8	Zachovanie a rozvoj ľudových tradícií a ich maximálne využitie v CR	Počet	0	1	500,00€	4 500,00€	5 000,00€
1.4.9	Spracovanie kalendára podujatí	Realizované projekty (počet)	0	1	500,00€	4 500,00€	5 000,00€
1.4.10	Spolupráca s ostatnými obcami - Medziobecná spolupráca, náučné chodníky, cyklotrasy, ponúkané atraktivity a aktivity.	Realizované projekty (počet)	0	3	1 000,00€	9 000,00€	10 000,00€
2.1	Komplexná starostlivosť o sociálne znevýhodnené skupiny občanov						
2.1.1	Rekonštrukcia nájomného bytového domu	Využitelnosť (%)	50%	100%	8 000,00€	72 000,00€	80 000,00€
2.1.2	Výstavba nájomnej bytovej jednotky	Počet bytových jednotiek	0	1	4 000,00€	36 000,00€	40 000,00€
2.1.3	Zlepšenie úrovne ošetrovateľskej služby (rozvoz jedál, vybavenie, kúpa auta, ošetrovateľ v obci)	Zvýšenie využívania služieb v obci (%)	50%	90%	500,00€	4 500,00€	5 000,00€
2.1.4	Klubová a spolková činnosť v obci – Klub dôchodcov, Klub mládeže	Spolupráca a činnosť spolkov (%)	30%	90%	500,00€	4 500,00€	5 000,00€
2.1.5	Znižovanie nezamestnanosti a aktivácia nezamestnaných – práce pre nezamestnaných zabezpečenie pracovných pomôcok a náradia, školenia, poistenie, spolupráca s ÚPSVaR, podpora zamestnávania obyvateľov	Počet zapojených nezamestnaných	0	10	1 000,00€	9 000,00€	10 000,00€
2.2	Podpora aktivít a projektov v oblasti školstva a vzdelávania vrátane zlepšenia materiálnych podmienok škôl a školských zariadení						
2.2.1	Rekonštrukcia Materskej školy – kompletná rekonštrukcia, vnútorné vonkajšie vybavenie	Rozsah rekonštrukcie (%)	50%	100%	15 000,00€	135 000,00€	150 000,00€
2.2.2	Podpora vzdelávacích programov MŠ a ZŠ, krúžková	Zvýšenie	50%	100%	800,00€	7 200,00€	8 000,00€

**PROGRAM HOSPODÁRSKEHO A SOCIÁLNEHO ROZVOJA OBCE KVAŠOV NA ROKY 2015-2025**

	činnosť, vydávanie publikácií, interaktívne programy, výmenné pobyty, technologické vybavenie	<i>programov (%)</i>					
2.3	Podpora kultúrnych, športových a spoločenských podujatí						
2.3.1	Organizovanie pravidelných podujatí -	<i>Zlepšenie úrovne (%)</i>	70%	100%	500,00€	4 500,00€	5 000,00€
2.3.2	Spolupráca so spolkami a jednotlivcami pôsobiacimi v tejto sfére	<i>Zapojenie spolkov do diania v obci (%)</i>	30%	100%	500,00€	4 500,00€	5 000,00€
2.4	Skvalitnenie verejných služieb poskytovaných občanom						
2.4.1	Projekt elektronizácie služieb verejnej správy	<i>Podiel zvýšenia e-verejnej správy</i>	10%	100%	500,00€	4 500,00€	5 000,00€
2.4.2	Aktualizácia/tvorba rozvojových dokumentov obce – doplnok územného plánu	<i>Počet</i>	0	1	100,00€	900,00€	1 000,00€
2.4.3	Využívanie medzinárodnej spolupráce pre rozvojové aktivity a propagáciu obce, budovanie partnerstiev- Družobné obce súčasné a budúce partnerstvá mimo SR	<i>Partneri (počet)</i>	0	2	500,00€	4 500,00€	5 000,00€
2.4.4	Nákup techniky, traktora so štiepkovačom, vlečkou, radlicou, posýpačom, traktorbager, príp. malé nákladné vozidlo.	<i>Rozsah využitia (%)</i>	20%	100%	12000,00€	108 000,00€	120 000,00€
2.4.5	Rekonštrukcia káblovej televízie, výmena zariadení, optických káblov, podperných bodov, zavedenie internetu do káblovej TV, internet	<i>Rozsah rekonštrukcie (%)</i>	20%	100%	8 000,00€	72 000,00€	80 000,00€
3.1	Dobudovanie kanalizácie, verejného vodovodu a ČOV						
3.1.1	Dobudovanie miestnej kanalizácie	<i>Rozsah (%)</i>	70%	100 %	50 000,00€	2 450 000,00€	2 500 000,00€
3.1.2	Dobudovanie verejného vodovodu do nových častí a rekonštrukcia starého	<i>Rozsah (%)</i>	70%	100 %	50 000,00€	1 450 000,00€	1 500 000,00€
3.2	Plynifikácia obce a obnoviteľné zdroje						
3.2.1	Využívanie obnoviteľných zdrojov energie - Solárne panely, fotovoltaika, biomasa, alternatívne zdroje energie – využitie v obecných budovách ale i podpora a osвета medzi obyvateľmi Znižovanie energetickej náročnosti verejných budov	<i>Úspora (%)</i>	0%	30-50%	6 000,00€	54 000,00€	60 000,00€
3.3	Úsporne, esteticky osvetlená a ozvučená obec s dôrazom na bezpečie						
3.3.1	Rekonštrukcia a dobudovanie verejného osvetlenia	<i>Podiel rekonštrukcie (%)</i>	50%	100%	10 000,00€	90 000,00€	100 000,00€

**PROGRAM HOSPODÁRSKEHO A SOCIÁLNEHO ROZVOJA OBCE KVAŠOV NA ROKY 2015-2025**

3.3.2	Rekonštrukcia a modernizácia verejného rozhlasu a ústredne, rozšírenie verejného rozhlasu do nových ulíc a lokalít, bezdrôtový	Podiel rekonštrukcie (%)	50%	100%	10 000,00€	90 000,00€	100 000,00€
3.3.3	Kamerové systémy v centre obce na výjazdoch z obce a ostatných obecných budovách	Kamerový systém v centre (%)	0%	100%	2 500,00€	47 500,00€	25 000,00€
3.4	Obec s účinným ekonomicky udržateľným a ekologickým systémom odpadového hospodárstva						
3.4.1	Nakladanie s komunálnym a drobným stavebným odpadom, mobilne zbery, triedenie odpadu. zabezpečenie zberného kontajneru, odstránenie čiernych a nelegálnych skládok, revitalizácia územia	Zlepšenie triedenia odpadu (%)	30%	90%	3 000,00€	27 000,00€	30 000,00€
3.4.2	Vybudovanie zberného dvora - výstavba budovy, oplotenie, zabezpečenie technológií na zber, separovanie a zhodnocovanie odpadov, kontajnerové stojiská	Počet zberných dvorov	0	1	20 000,00€	180 000,00€	200 000,00€
3.4.3	Projekty osvetly a propagácie separovaného zberu	Zvýšenie informovanosti (%)	10%	70%	500,00€	4 500,00€	5 000,00€
3.4.4	Spracovanie biologického odpadu a zriadenie kompostoviska + technické vybavenie, Vytvorenie podmienok pre realizáciu vykurovania obnoviteľnými zdrojmi.	Podiel spracovania odpadu na kompostovisku	10%	100%	7000,00€	63 000,00€	70 000,00€
3.4.5	Zakúpenie kompostérov do každej domácnosti	Podiel spracovania odpadu na kompostovisku	10%	100%	3 000,00€	27 000,00€	30 000,00€
3.5	Ochrana obyvateľov pred povodňami						
3.5.1	Projekt protipovodňových opatrení a regulácie toku – Suchlica a Kvašov	Protipovodňové opatrenia realizované na toku (%)	10%	100%	5 000,00€	45 000,00€	50 000,00€
3.5.2	Projekt budovania odvodňovacích jarkov v celom katastri obce	Odvodňovacie jarky (%)	10%	100%	10 000,00€	90 000,00€	100 000,00€
3.6	Podpora aktivít v oblasti prírodného dedičstva						
3.6.1	Vybudovanie náučného chodníka - V lokalite Háj pre turistov a cyklistov s vybudovaním výhliadky a napojením na cestu III. triedy pre cyklistov	Rozsah výstavby (%)	0%	100%	9 000,00€	81 000,00€	90 000,00€



PROGRAM HOSPODÁRSKEHO A SOCIÁLNEHO ROZVOJA OBCE KVAŠOV NA ROKY 2015-2025

	a turistickú trasu z Ostrej Hory do Lednice.						
3.6.2	Vytvorenie cyklistickej trasy – Prepojenie katastra Kvašov, Mikušovce a Červený Kameň, čo umožní okružnú trasu z Lednických Rovní, Vršatec	Rozsah výstavby (%)	0%	100%	10 000,00€	90 000,00€	100 000,00€
3.6.3	Propagácia okolitých zaujímavostí - Kaplnka	Rozsah výstavby (%)	20%	100%	5 000,00€	45 000,00€	50 000,00€



4. Realizačná časť

Realizačná časť je zameraná na popis postupov inštitucionálneho a organizačného zabezpečenia realizácie programu rozvoja obce, systém monitorovania a hodnotenia plnenia programu rozvoja obce na základe stanovených merateľných ukazovateľov, vecný a časový harmonogram realizácie programu rozvoja formou akčných plánov.

- Popis úloh jednotlivých partnerov pri realizácii PHSR
 - Popis inštitucionálneho a organizačného zabezpečenia realizácie PHSR, spôsob komunikácie, kooperácie a koordinácie
 - Stručný popis komunikačnej stratégie PHSR k jednotlivým skupinám
 - Systém monitorovania a hodnotenia
- Plán hodnotenia a monitorovania realizácie PHSR, Monitorovacia správa

1. Popis úloh jednotlivých partnerov pre realizáciu PHSR

Začiatok realizácie PHSR sa začína po vypracovaní a schválení PHSR v obecnom zastupiteľstve a zabezpečuje ju počas platnosti PHSR podľa zákona č. 539/2008 Z. z. o podpore regionálneho rozvoja. Obec na účely podpory regionálneho rozvoja **„zabezpečuje a koordinuje vypracovanie a realizáciu programu hospodárskeho rozvoja a sociálneho rozvoja obce, pravidelne ho monitoruje a každoročne vyhodnocuje jeho plnenie, zabezpečuje súlad programu hospodárskeho rozvoja a sociálneho rozvoja obce s územnoplánovacou dokumentáciou, ak jej spracovanie vyžaduje osobitný predpis.“**

Partneri

Pri samotnej realizácii PHSR vystupujú partneri projektu s ktorými má obec dlhodobé skúsenosti a spolupráca prebiehala i v minulosti. Ide najmä o organizácie pôsobiace v obci, ale i samotných podnikateľov. Partnermi sú aj susedné obce, s ktorými je úzka spolupráca nielen v projektoch technického zamerania, ale i pri organizácii spoločenských aktivít.

Dôležité partnerstvá sú i v oblasti členstva obce v mikroregionálnom združení miest a obcí, ale i v MAS Naše Považie, ktorá je založená na základe spolupráce miestnych samospráv, podnikateľov a subjektov tretieho sektora.



2 Organizačné a inštitucionálne zabezpečenie realizácie PHSR

Organizačné zabezpečenie

Obecný úrad má v oblasti prípravy a realizácie programu rozvoja dostatočné skúsenosti na programovej aj projektovej úrovni: z prípravy, realizácie a hodnotenia programu hospodárskeho

a sociálneho rozvoja mesta (2007-2013), z prípravy a realizácie projektov financovaných zo štrukturálnych fondov v Programovom období 2007-2013 ako i z prípravy a realizácie projektov

financovaných z rôznych dotačných titulov v rokoch 2007-2013.

Základnými orgánmi obce sú starosta obce a obecné zastupiteľstvo. Tieto orgány spolupracovali pri príprave PHSR a budú dohliadať na pravidelné získavanie pripomienok od partnerov, poslancov a verejnosti.

Obecné zastupiteľstvo

Najvyšším orgánom obce je obecné zastupiteľstvo, ktoré PHSR schvaľuje a zabezpečuje jeho plnenie. Obecné zastupiteľstvo taktiež rozhoduje o realizácii projektov zo štrukturálnych fondov a ich spolufinancovaní. V prípade hodnotenia PHSR obecné zastupiteľstvo schvaľuje hodnotiace a monitorovacie správy a rozhoduje o aktualizácii programu. Obecné zastupiteľstvo môže rozdeliť jednotlivé priority programu a akčného plánu komisiám OcÚ zaoberajúcim sa monitorovaním a hodnotením.

Starosta obce

Najvyšším výkonným orgánom obce je starosta obce, ktorý podpisuje schválenie dokumentu, riadi samotný proces implementácie, zastupuje obec vo veciach verejných.

Inštitucionálne zabezpečenie

Administratívne a inštitucionálne náležitosti obce, ako aj orgánov zriadených obecným zastupiteľstvom, uskutočňuje obecný úrad, ktorého činnosť riadi starosta obce.

Formulár č. R1 Realizácia činností PHSR

Činnosť	OZ	Starosta obce	Komisie obce	OcÚ	Hlavný kontrolór
Financovanie	Schvaľuje	riadi	hodnotí	vykonáva	
Implementácia	Schvaľuje	riadi	hodnotí	vykonáva	
Hodnotenie	Schvaľuje	riadi		vykonáva	
Monitorovanie	Schvaľuje	riadi	hodnotí	vykonáva	
Kontrola	Schvaľuje	riadi	navrhne		vykonáva



3 Komunikačná stratégia

Komunikačná stratégia obce bude založená na informovanosti občanov. Prostredníctvom komunikačnej stratégie obec informuje o svojich cieľoch, aktivitách, plánoch, ale vyvíja i snahu o zapojenie verejnosti a získanie ich názorov a pripomienok.

Potrebou je aj informovanie zamestnancov a partnerov o aktuálnom dianí v oblasti, preto bude cieľom obce zvyšovať ich vedomosti prostredníctvom vzdelávacích aktivít.

Hlavným nástrojom komunikácie obce je jej webová stránka. Nasledujú úradná tabuľa, verejný rozhlas, obecné noviny.

Komunikačná stratégia začala prebiehať už v čase príprav PHSR, zapojením verejnosti a v tomto duchu sa bude niesť až po koniec programového obdobia a platnosti PHSR.

Program hospodárskeho a sociálneho rozvoja obce podlieha schvaľovaniu obecným zastupiteľstvom. Ako komunikačný nástroj slúži „Materiál na rokovanie obecného zastupiteľstva“. Vstupné informácie pripravujú zamestnanci obecného úradu, prerokúva sa v komisiách zastupiteľstva a po spracovaní informácií rokujú o ňom poslanci obecného zastupiteľstva. Zasadnutie Obecného zastupiteľstva je verejné a tiež uvedený materiál je prístupný verejnosti. O zasadnutí obecného zastupiteľstva je obyvateľstvo informované prostredníctvom informačných kanálov: miestny rozhlas a informačná tabuľa.



4 Monitorovanie a hodnotenie

Monitorovanie

Program hospodárskeho a sociálneho rozvoja obce je strednodobý dokument, to znamená, že je vypracovaný na dlhšie časové obdobie. Toto je dôvod prečo ho je potrebné priebežne sledovať a monitorovať od začiatku jeho platnosti až po jeho ukončenie.

Údaje pre monitorovanie sú merateľné ukazovatele aktivít v PHSR, ktoré sú vymenované vo Formulári č. R2.

Ako výstupný materiál monitorovania slúži monitorovacia správa PHSR, ktorú zostavujú zamestnanci obce v spolupráci s komisiami a zodpovednosť za ňu preberá starosta obce. Monitorovanie je dôležitou súčasťou realizácie PHSR, nakoľko práve monitorovacia správa predstavuje komplexnú informáciu o plnení opatrení a aktivít na dané programové obdobie.

Hodnotenie PHSR

Hodnotenie PHSR bude prebiehať priebežne a systematicky počas celej doby platnosti PHSR až po jeho ukončenie. Hodnotenie sa vykonáva na operatívnej úrovni a vykonáva sa každoročne v zmysle platnej legislatívy zákona č. 539/2008 Z.z. o podpore regionálneho rozvoja. Hlavným zdrojom informácií je monitorovacia správa. Výstupom je hodnotiacia správa, ktorú bude každoročne schvaľovať OZ. Hodnotiace a monitorovacie správy predstavujú dôležitý aspekt pre rozhodnutia OZ a starostu obce pri riadení implementácie programu za účelom dosiahnutia stanovených cieľov jednotlivých prioritných oblastí PHSR.

Formulár č. R 2 Plán hodnotenia a monitorovania realizácie PHSR

Plán priebežných hodnotení PHSR na programové obdobie 2014 - 2020		
Typ hodnotenia	Prvé hodnotenie	Dôvod vykonania/ periodicita
Ad hoc hodnotenie celého PHSR alebo jeho časti	2015-2025	Každoročne v zmysle platnej legislatívy: Zákon č. 539/2008 Z.z. o podpore regionálneho rozvoja.
Tematické hodnotenie časti PHSR	2016	Téma hodnotenia identifikovaná ako riziková časť vo výročnej monitorovacej správe za predchádzajúci kalendárny rok
Ad hoc mimoriadne hodnotenie		Pri značnom odklone od stanovených cieľov a doľahnutých hodnôt ukazovateľov. Pri návrhu na revíziu PHSR.
Ad hoc hodnotenie celého PHSR	2017, 2020	V prípade aktualizácie PHSR podľa platnej Metodiky pre vypracovanie PHSR, ktoré sa očakáva každé 3-4 roky.
Ad hoc hodnotenie celého PHSR alebo jeho časti		Na základe rozhodnutia starostu obce v zmysle príslušných predpisov, na základe rozhodnutia kontrolného orgánu obce, na základe podnetu poslancov, na základe protokolu Národného kontrolného úradu SR a na základe Správy auditu
Ad hoc hodnotenie celého PHSR alebo jeho časti	2020	Na základe rozhodnutia starostu obce o prípade strategického dokumentu PHSR obce pre nasledujúce programové obdobie.

Formulár č. R3 – Monitorovacia správa – príloha č. 1 PHSR



5 Finančná časť

PHSR obsahuje aj finančnú časť, ktorá bezprostredne nadväzuje na predchádzajúce časti. Obsahom je finančné zabezpečenie jednotlivých častí a opatrení.

Finančná časť obsahuje:

- Indikatívny finančný plán na celú realizáciu PHSR
- Model viaczdrojového financovania jednotlivých opatrení, aktivít za účasti sociálno-ekonomických partnerov v území prepojených na programový rozpočet

1 Indikatívny finančný plán na celú realizáciu PHSR

Finančný plán sa skladá z troch skupín realizácie PHSR, celkové finančné náklady počas celej doby realizácie sú uvedené v nasledovnej tabuľke.

Formulár č. F 1 – Indikatívny rozpočet – sumarizácia

Politika	Spolu
I. Hospodárska politika	1 170 000,00€
II. Sociálna politika	519 000,00€
III. Environmentálna politika	5 010 000,00€



2 Model viaczdrojového financovania jednotlivých opatrení

Projekty uvedené v Programe hospodárskeho a sociálneho rozvoja obce budú realizované predovšetkým z:

A Riadne zdroje finančného zabezpečenia

A. 1 Verejné zdroje:

- a) štátny rozpočet vrátane finančných prostriedkov z rozpočtových kapitol ministerstiev (dotačné tituly jednotlivých rozpočtových kapitol ministerstiev, príp. Úradu Vlády SR)
- b) štátne účelové fondy (Envirofond, Štátny fond rozvoja bývania, Recyklačný fond)
- c) rozpočet vyšších územných celkov (VÚC Trenčín)
- d) rozpočet obcí a miest (vlastné zdroje)

A.2 Iné zdroje

- e) prostriedky fyzických osôb
- f) prostriedky právnických osôb
- g) úvery
- h) príspevky medzinárodných organizácií
- i) prostriedky vyplývajúce z medzinárodných zmlúv o poskytnutí grantu uzatvorených medzi Slovenskou republikou a inými štátmi (Nórsky finančný mechanizmus, bilaterálne dohody, Švajčiarsky finančný mechanizmus)
- j) iné prostriedky, ak to ustanoví osobitný predpis

B Doplnkové zdroje finančného zabezpečenia

Finančné prostriedky z Európskej únie, v programovom období 2014 - 2020 tzv. európske štrukturálne a investičné fondy (EŠIF), určené hospodársky zaostalým regiónom (ktoré podľa ukazovateľov hospodárskeho rozvoja a sociálneho rozvoja vykazujú nižšiu úroveň rozvoja, ako je priemerná úroveň Európskej únie) a regiónom s nepriaznivou štruktúrou zamestnanosti a podnikateľského prostredia. Priradenie jednotlivých projektových zámerov k programovej štruktúre (EŠIF) je indikatívne a bude sa upresňovať po schválení jednotlivých operačných programov v akčných plánoch.



Záver

- Informácia o schválení a zverejnení PHSR

Formulár č. Z 1

Schválenie PHSR	
Dokument	
Názov	Program hospodárskeho a sociálneho rozvoja obce Kvašov na roky 2015-2025
Štruktúra	Dokument je štruktúrovaný podľa Metodiky na vypracovanie Programu hospodárskeho a sociálneho rozvoja obce/obcí/VÚC (v zmysle novely Zákona NR SR č. 539/2008 Z.z. o podpore regionálneho rozvoja schválenej vládou SR 18. júna 2014).
Spracovanie	
Forma spracovania	Úplné spracovanie na kľúč – Regionálna rozvojová agentúra Púchov
Obdobie spracovania	Jún 2015 – November 2015
Riadiaci tím	
Počet členov	3 členovia
Počet stretnutí	4 stretnutia
Pracovné skupiny	3 pracovné skupiny
Počet členov	5 členovia
Počet stretnutí	9 stretnutí
Účasť verejnosti a komunikácia s verejnosťou	Participácia prostredníctvom verejného prerokovania, internetovej stránky, verejného rozhlasu
Náklady na spracovanie	500,00€
Prerokovanie	
Prerokovanie v orgánoch samosprávy (výbory, komisie, rada)	Priebežné informovania zastupiteľstva o priebehu a ich participácia na vypracovaní
Verejné pripomienkovanie	Verejná schôdza
Posudzovanie SEA a ŽP:	Nerelevantné
Schválenie	
Návrh na uznesenie zastupiteľstva	



Prílohy

Príloha č.1: Monitorovacia správa obce

Formulár č. R3 Monitorovacia správa obce OP.		Ukazovateľ výstupu	Počiatočná hodnota ukazovateľa	Plánovaná hodnota ukazovateľa	Spolu náklady	Skutočná hodnota	Skutočné náklady	Skutočná hodnota	Skutočné náklady	Skutočná hodnota	Skutočné náklady
						2016		2018		2020	
1.1	Podpora podnikateľov a zvýšenie zamestnanosti v obci										
1.1.1	Spracovanie stratégie podpory podnikania a zvýšenie informovanosti o možnostiach podpory zo strany obce, VUC, štátu, EÚ	Zapojení podnikatelia (počet)	0	1	5 000,00€						
1.1.2	Komunikácia s hlavnými sociálno-ekonomickými partnermi pri koordinácii rozvojových aktivít	Rozvojové aktivity (počet)	0	3	5 000,00€						
1.1.3	Podpora tradičných odvetví a zavádzanie nových technológií-remeselníci v obci	Využitelnosť zóny (%)	30%	90%	50 000,00€						
1.2.	Optimálne sieť zmodernizovaných verejných budov										
1.2.1	Rekonštrukcia budovy obecného úradu a kultúrneho domu – kompletná rekonštrukcia	Rozsah rekonštrukcie (%)	30%	100%	160 000,00€						
1.2.2	Rekonštrukcia domu smútku a okolia – kompletná rekonštrukcia	Rozsah rekonštrukcie (%)	60%	100%	70 000,00€						
1.2.3	Rekonštrukcia obecného cintorína s dôrazom na dobudovanie zdroja úžitkovej vody	Rozsah rekonštrukcie (%)	70%	100%	50 000,00€						
1.2.4	Rekonštrukcia futbalového ihriska – kompletná	Rozsah rekonštrukcie (%)	10%	100%	60 000,00€						
1.2.5	Rekonštrukcia hasičskej zbrojnice a vybavenia	Rozsah rekonštrukcie (%)	20%	100%	50 000,00€						
1.3	Kvalitné bezpečné a udržiavané miestne komunikácie, chodníky										
1.3.1	Rekonštrukcia miestnych komunikácií a dobudovanie do nových častí	Rozsah rekonštrukcie (%)	40%	100%	130 000,00€						
1.3.2	Výstavba/rekonštrukcia parkovísk -	Rozsah výstavby	30%	100%	110 000,00€						



PROGRAM HOSPODÁRSKEHO A SOCIÁLNEHO ROZVOJA OBCE KVAŠOV NA ROKY 2015-2025

	Pred Obecným úradom, pred cintorínom, pred miestnym obchodom Jednota	(%)									
1.3.3	Značenie ciest chodníkov a ulíc, dopravné značenie - Značenie ulíc na miestnej úrovni podľa zaužívaných názvov jednotlivých ulíc, merače rýchlosti, spomaľovače.	Rozsah rekonštrukcie (%)	30%	100%	50 000,00€						
1.3.4	Vybudovanie oddychovej zóny, úprava verejných priestranstiev	Rozsah značenia (%)	40%	100%	25 000,00€						
1.4	Vytváranie podmienok pre rozvoj cestovného ruchu										
1.4.1	Výstavba multifunkčného športového v areáli ihriska	Rozsah výstavby (%)	0%	100%	70 000,00€						
1.4.2	Výstavba pamätnej izby	Počet	0	1	15 000,00€						
1.4.3	Vybudovanie rozhľadne	Počet	0	1	80 000,00€						
1.4.4	Vybudovanie remeselného dvora v centre obce	Počet	0	1	200 000,00€						
1.4.5	Spracovanie histórie obce, monografia obce	Zvýšenie spolupráce (%)	50%	80%	5 000,00€						
1.4.6	Podpora vytvárania nových atraktivít v obci	Počet	0	1	5 000,00€						
1.4.7	Prepojenie obce so subjektami cestovného ruchu a agroturistiky	Realizované projekty (počet)	0	2	10 000,00€						
1.4.8	Zachovanie a rozvoj ľudových tradícií a ich maximálne využitie v CR	Počet	0	1	5 000,00€						
1.4.9	Spracovanie kalendára podujatí	Realizované projekty (počet)	0	1	5 000,00€						
1.4.10	Spolupráca s ostatnými obcami - Medziobecná spolupráca, náučné chodníky, cyklotrasy, ponúkané atraktivity a aktivity.	Realizované projekty (počet)	0	3	10 000,00€						
2.1	Komplexná starostlivosť o sociálne znevýhodnené skupiny občanov										
2.1.1	Rekonštrukcia nájomného bytového domu	Využitelnosť (%)	50%	100%	80 000,00€						
2.1.2	Výstavba nájomnej bytovej jednotky	Počet bytových jednotiek	0	1	40 000,00€						

**PROGRAM HOSPODÁRSKEHO A SOCIÁLNEHO ROZVOJA OBCE KVAŠOV NA ROKY 2015-2025**

2.1.3	Zlepšenie úrovne ošetrovateľskej služby (rozvoz jedál, vybavenie, kúpa auta, ošetrovateľ v obci)	Zvýšenie využívania služieb v obci (%)	50%	90%	5 000,00€						
2.1.4	Klubová a spolková činnosť v obci – Klub dôchodcov, Klub mládeže	Spolupráca spolkov (%)	30%	90%	5 000,00€						
2.1.5	Znižovanie nezamestnanosti a aktivácia nezamestnaných – práce pre nezamestnaných zabezpečenie pracovných pomôcok a náradia, školenia, poistenie, spolupráca s ÚPSVaR, podpora zamestnávania obyvateľov	Počet zapojených nezamestnaných	0	10	10 000,00€						
2.2	Podpora aktivít a projektov v oblasti školstva a vzdelávania vrátane zlepšenia materiálno technických podmienok škôl a školských zariadení										
2.2.1	Rekonštrukcia Materskej školy – kompletná rekonštrukcia, vnútorné vonkajšie vybavenie	Rozsah rekonštrukcie (%)	50%	100%	150 000,00€						
2.2.2	Podpora vzdelávacích programov MŠ a ZŠ, krúžková činnosť, vydávanie publikácií, interaktívne programy, výmenné pobyty, technologické vybavenie	Zvýšenie programov (%)	50%	100%	8 000,00€						
2.3	Podpora kultúrnych, športových a spoločenských podujatí										
2.3.1	Organizovanie pravidelných podujatí -	Zlepšenie úrovne (%)	70%	100%	5 000,00€						
2.3.2	Spolupráca so spolkami a jednotlivcami pôsobiaci v tejto sfére	Zapojenie spolkov do diania v obci (%)	30%	100%	5 000,00€						
2.4	Skvalitnenie verejných služieb poskytovaných občanom										
2.4.1	Projekt elektronizácie služieb verejnej správy	Podiel zvýšenia e-verejnej správy	10%	100%	5 000,00€						
2.4.2	Aktualizácia/tvorba rozvojových dokumentov obce – doplnok územného plánu	Počet	0	1	1 000,00€						
2.4.3	Využívanie medzinárodnej spolupráce pre rozvojové aktivity a propagáciu obce, budovanie partnerstiev-	Partneri (počet)	0	2	5 000,00€						

**PROGRAM HOSPODÁRSKEHO A SOCIÁLNEHO ROZVOJA OBCE KVAŠOV NA ROKY 2015-2025**

	Družobné obce súčasné a budúce partnerstvá mimo SR										
2.4.4	Nákup techniky, traktora so štiepkovačom, vlečkou, radlicou, posýpačom, traktorbager, príp. malé nákladné vozidlo.	Rozsah využitia (%)	20%	100%	120 000,00€						
2.4.5	Rekonštrukcia káblovej televízie, výmena zariadení, optických káblov, podperných bodov, zavedenie internetu do káblovej TV, internet	Rozsah rekonštrukcie (%)	20%	100%	30 000,00€						
3.1	Dobudovanie kanalizácie, verejného vodovodu a ČOV										
3.1.1	Dobudovanie miestnej kanalizácie	Rozsah (%)	70%	100 %	2 500 000,00€						
3.1.2	Dobudovanie verejného vodovodu do nových častí a rekonštrukcia starého	Rozsah (%)	70%	100 %	1 500 000,00€						
3.2	Plynifikácia obce a obnoviteľné zdroje										
3.2.1	Využívanie obnoviteľných zdrojov energie - Solárne panely, fotovoltika, biomasa, alternatívne zdroje energie – využitie v obecných budovách ale i podpora a osвета medzi obyvateľmi Znižovanie energetickej náročnosti verejných budov	Úspora (%)	0%	30-50%	60 000,00€						
3.3	Úsporne, esteticky osvetlená a ozvučená obec s dôrazom na bezpečie										
3.3.1	Rekonštrukcia a dobudovanie verejného osvetlenia	Podiel rekonštrukcie (%)	50%	100%	100 000,00€						
3.3.2	Rekonštrukcia a modernizácia verejného rozhlasu a ústredne, rozšírenie verejného rozhlasu do nových ulíc a lokalít, bezdrôtový	Podiel rekonštrukcie (%)	50%	100%	100 000,00€						
3.3.3	Kamerové systémy v centre obce na výjazdoch z obce a ostatných obecných budovách	Kamerový systém v centre (%)	0%	100%	25 000,00€						
3.4	Obec s účinným ekonomicky udržateľným a ekologickým systémom odpadového hospodárstva										
3.4.1	Nakladanie s komunálnym a drobným stavebným odpadom, mobilne zbery, triedenie odpadu. zabezpečenie	Zlepšenie triedenia odpadu (%)	30%	90%	30 000,00€						



PROGRAM HOSPODÁRSKEHO A SOCIÁLNEHO ROZVOJA OBCE KVAŠOV NA ROKY 2015-2025

	zberného kontajneru, odstránenie čiernych a nelegálnych skládok, revitalizácia územi										
3.4.2	Vybudovanie zberného dvora – výstavba budovy, oplatenie, zabezpečenie technológií na zber, separovanie a zhodnocovanie odpadov, kontajnerové stojiská	Počet zberných dvorov	0	1	200 000,00€						
3.4.3	Projekty osvetly a propagácie separovaného zberu	Zvýšenie osvetly (%)	10%	70%	5 000,00€						
3.4.4	Spracovanie biologického odpadu a zriadenie kompostoviska + technické vybavenie, Vytvorenie podmienok pre realizáciu vykurovania obnoviteľnými zdrojmi.	Podiel spracovania odpadu na kompostovisku	10%	100%	70 000,00€						
3.4.5	Zakúpenie kompostérov do každej domácnosti	Podiel spracovania odpadu na kompostovisku	10%	100%	30 000,00€						
3.5	Ochrana obyvateľov pred povodňami										
3.5.1	Projekt protipovodňových opatrení a regulácie toku – Suchlica a Kvašov	Protipovodňové opatrenia (%)	10%	100%	50 000,00€						
3.5.2	Projekt budovania odvodňovacích jarkov v celom katastri obce	Odvodňovacie jarky (%)	10%	100%	100 000,00€						
3.6	Podpora aktivít v oblasti prírodného dedičstva										
3.6.1	Vybudovanie náučného chodníka - V lokalite Háj pre turistov a cyklistov s vybudovaním výhliadky a napojením na cestu III. triedy pre cyklistov a tur. trasu z Ostrej Hory do Lednice.	Rozsah výstavby (%)	0%	100%	90 000,00€						
3.6.2	Vytvorenie cyklistickej trasy – Prepojenie katastra Kvašov, Mikušovce a Červený Kameň, čo umožní okružnú trasu z Lednických Rovní, Vršatec	Rozsah výstavby (%)	0%	100%	100 000,00€						
3.6.3	Propagácia okolitých zaujímavostí - Kaplnka	Rozsah výstavby (%)	20%	100%	50 000,00€						



Príloha č.2: Karty k Mimovládnyim organizáciám a podnikateľským subjektom v obci

Príloha č.2 A: Karty k podnikateľským subjektov v obci

Číslo	Názov PO/sídlo/Sk NACE:
1	LEROK, S.R.O.
2	PISUD SL S. R. O.
3	SILVER MINE S.R.O.
4	SAQER s. r. o.
5	Milan Fuka
6	Vladimír Uhliar
7	Potraviny Cíbková
8	Foldes, s.r.o.
9	AGROMI s.r.o.
10	AGRO - L s.r.o.
11	Marián Pavlík - FINPOR
12	Ladislav Bukovčík - LEROK
13	Pohostinstvo Kvašov
14	Ivan Miček



PROGRAM HOSPODÁRSKEHO A SOCIÁLNEHO ROZVOJA OBCE KVAŠOV NA ROKY 2015-2025

Číslo:	Názov subjektu:	Právna forma:	IČO:	DIČ:
1	LEROK, S.R.O.	Spoločnosť s ručením obmedzeným	36333913	2021856364
Sídlo:			Prevádzkárne/Prevádzkárne:	
LEROK, s.r.o. , Kvašov 203, 020 62 Horovce			Ul. sv. Anny 121 020 61 Lednické Rovne	
Predmet činnosti:				Počet zamestnancov:
Poskytovanie služieb v oblasti nákladnej dopravy, lesnej dopravy, terénnych a lesných úprav a práca na vodohospodárskych stavbách				3-5
Konateľ/lia:			Kontaktná osoba/y:	
Ladislav Bukovčík			Ladislav Bukovčík	
Kontakty				
adresa:	telefón:		e-mail:	webová stránka:
Ul. sv. Anny 121 , 020 61 Lednické Rovne	+421 42 4698 129		info@lerok.sk	http://www.lerok.sk/

Číslo:	Názov subjektu:	Právna forma:	IČO:	DIČ:
2	PISUD SL S. R. O.	Spoločnosť s ručením obmedzeným	46226338	2023321289
Sídlo:			Prevádzkárne/Prevádzkárne:	
PISUD SL s. r. o., Kvašov 114, 020 62 Horovce			PISUD SL s. r. o., Kvašov 114, 020 62 Horovce	
Predmet činnosti:				Počet zamestnancov:
Poskytovanie služieb v oblasti pohostinstva, gastronómie a cateringu				neznámy
Konateľ/lia:			Kontaktná osoba/y:	
Robert Sudický, Radek Pindák			Robert Sudický, Radek Pindák	



PROGRAM HOSPODÁRSKEHO A SOCIÁLNEHO ROZVOJA OBCE KVAŠOV NA ROKY 2015-2025

Číslo	Názov subjektu:	Právna forma:	IČO:	DIČ:
3	Silver Mine s.r.o.	Spoločnosť s ručením obmedzeným	47204788	2023791649
Sídlo:			Prevádzkárne/Prevádzkárne:	
Kvašov 43, 020 62 Horovce			Kvašov 43, 020 62 Horovce	
Predmet činnosti:				Počet zamestnancov:
Vývoz kuchynského biologického odpadu z reštaurácií, bufetov a iných kuchynských zariadení.				neznámy
Konateľ/lia:			Kontaktná osoba/y:	
Boris Ondraško			Boris Ondraško	
Kontakty				
adresa:	telefón:		e-mail:	webová stránka:
Kvašov 43, 020 62 Horovce	0907 020 172		firma@silvermine.sk	http://www.silvermine.sk/index.html

Číslo:	Názov subjektu:	Právna forma:	IČO:	DIČ:
4	SAQER s. r. o.	Spoločnosť s ručením obmedzeným	46404023	2023361164
Sídlo:			Prevádzkárne/Prevádzkárne:	
Kvašov 6, 020 62 Horovce			Kvašov 6, 020 62 Horovce	
Predmet činnosti:				Počet zamestnancov:
Predaj motocyklov, náhradné diely, servis motoriek a predaj súčiastok				neznámy
Konateľ/lia:			Kontaktná osoba/y:	
Ashraf Marh Alaskari			Ashraf Marh Alaskari	
Kontakty				
adresa:		telefón:	e-mail:	webová stránka:
Kvašov 6, 020 62 Horovce		0908 360 007	ashraf@sager4u.com	www.lacnemotorky.sk



Príloha č. 2 B: Karty k neziskovým a mimovládnym organizáciám v obci

P. č.	Názov:
<u>1</u>	TJ Kvašov
<u>2</u>	Urbár, lesné a pasienkové spoločenstvo, pozemkové spoločenstvo Kvašov

Číslo:	Názov subjektu:	Právna forma:	IČO:
1	TJ Kvašov	občianske združenie	30230888
Sídlo:		Prevádzkareň/Prevádzkarne:	
Kvašov, 02062 Kvašov		02062 Kvašov	
Predmet činnosti:		Cieľová skupina predmetu činnosti:	Počet členov:
šport		deti, dorast, muži	

Číslo:	Názov subjektu:	Právna forma:	IČO:
2	Urbár, lesné a pasienkové spoločenstvo, pozemkové spoločenstvo Kvašov	Spoločenstvá vlastníkov pozemkov	622729
Sídlo:		Prevádzkareň/Prevádzkarne:	
Kvašov, 02062 Kvašov		02062 Kvašov	
Predmet činnosti:		Cieľová skupina predmetu činnosti:	Počet členov:
Lesné hospodárstvo a ostatné služby v lesníctve		majitelia lesov a pozemkov	