

Program hospodárskeho a sociálneho rozvoja  
obce Lazy pod Makytou na roky 2015-2025



# Lazy pod Makytou



**RRR**  
Regionálna rozvojová agentúra Púchov

**Vypracoval:**  
Regionálna rozvojová agentúra Púchov,  
Námestie slobody 1400, 020 01 Púchov

# Obsah

<b>ÚVOD .....</b>	<b>6</b>
<b>Analýza realizovaných opatrení.....</b>	<b>10</b>
<b>Štruktúra dokumentu .....</b>	<b>14</b>
<b>1 Analytická časť.....</b>	<b>16</b>
<b>A1. Analýza vnútorného prostredia .....</b>	<b>17</b>
1. Základná charakteristika obce .....	17
2. História obce a kultúrne pamiatky .....	18
3. Poloha, prírodné podmienky a životné prostredie.....	22
3.1 Vymedzenie územia.....	22
3.2 Geomorfologické a geologické pomery.....	23
3.3 Hydrologické pomery .....	23
3.4 Klimatické pomery .....	23
3.5 Rastlinstvo a živočíšstvo .....	24
3.6 Chránené územia.....	24
4. Technická infraštruktúra.....	27
4.1 Odkanalizovanie a čistenie odpadových vôd.....	28
4.2 Zásobovanie pitnou vodou .....	28
4.3 Zásobovanie elektrickou energiou .....	28
4.4 Zásobovanie plynom a teplom .....	29
4.5 Verejné osvetlenie a obecný rozhlas.....	29
4.6 Telekomunikácie.....	29
4.7 Odpadové hospodárstvo .....	29
5. Doprava .....	30
5.1 Cestná .....	30
5.2 Miestna.....	31
5.3 Hromadná.....	31
5.4 Statická .....	31
5.5 Železničná .....	31
5.6 Vodná a Letecká .....	31
6. Demografia .....	32
6.1 Vývoj počtu obyvateľov .....	32
6.2 Prirodzený prírastok/úbytok obyvateľstva.....	32
6.3 Veková štruktúra .....	33
6.4 Národnostná štruktúra .....	35
6.5 Vzdelanostná štruktúra .....	35



7. Ekonomická štruktúra.....	37
7.1 Miera nezamestnanosti.....	37
7.2 Evidovaní uchádzači o zamestnanie .....	38
7.3 Evidencia podnikateľských a mimovládnych subjektov .....	38
8. Sociálna infraštruktúra .....	40
8.1 Domový a bytový fond .....	40
8.2 Školstvo.....	40
8.3 Zdravotníctvo.....	41
8.4 Sociálna starostlivosť.....	41
8.5 Spoločenský, kultúrny a športový život .....	41
9. Vplyv miestnej samosprávy na ekonomiku obce .....	49
9.1 Finančné a rozpočtové hospodárenie obce .....	49
<b>A2. Analýza vonkajšieho prostredia.....</b>	<b>51</b>
1. STEEP Analýza .....	51
<b>A3. Zhodnotenie súčasného stavu územia .....</b>	<b>52</b>
1. SWOT analýza .....	52
2. Kontrolný zoznam pre hodnotenie možných rizík.....	56
<b>2 Strategická časť.....</b>	<b>57</b>
1 Vízia obce.....	57
2. Formulácia a návrh stratégie .....	59
3. Výber a popis strategických cieľov v jednotlivých politikách .....	60
4. Stratégia rozvoja obce Lazy pod Makytou na roky 2015-2025 (Prehľad) .....	61
<b>3 Programová časť .....</b>	<b>63</b>
1. Opatrenia a aktivity podľa jednotlivých oblastí.....	63
2. Súbor ukazovateľov výsledkov a dosahov vrátane východiskových a cieľových hodnôt.....	67
<b>4. Realizačná časť.....</b>	<b>74</b>
1. Popis úloh jednotlivých partnerov pre realizácii PHSR.....	74
2 Organizačné a inštitucionálne zabezpečenie realizácie PHSR .....	75
3 Komunikačná stratégia .....	76
4 Monitorovanie a hodnotenie .....	77
<b>5 Finančná časť .....</b>	<b>80</b>
<b>Záver .....</b>	<b>82</b>

## Prílohy



## Zoznam formulárov

<b>Formulár č. Ú1</b>	Zámer spracovania PHSR (s.6)
<b>Formulár č. Ú2</b>	Harmonogram spracovania PHSR (s.7)
<b>Formulár č. Ú3</b>	Metódy zapojenia verejnosti do prípravy PHSR (s.7)
<b>Formulár č. Ú4</b>	Zoznam členov pracovných skupín (s.8)
<b>Formulár č. Ú5</b>	Dohoda o partnerstve (s.9)
<b>Formulár č. Ú6</b>	Ex-post hodnotenie predchádzajúceho PHSR (s.11)
<b>Formulár č. Ú7</b>	Titulná strana dokumentu PHSR (s.13)
<b>Formulár č. Ú8</b>	Štruktúra dokumentu (s.14)
<b>Formulár č. A1</b>	Evidencia podnikateľských subjektov (s.38)
<b>Formulár č. A2</b>	Evidencia mimovládnych organizácií (s.39)
<b>Formulár č. A3</b>	STEER Analýza (s.51)
<b>Formulár č. A4</b>	SWOT Analýza (s.52)
<b>Formulár č. A5</b>	Kontrolný zoznam pre hodnotenie možných rizík (s.56)
<b>Formulár č. S1</b>	Hierarchia strategických cieľov (s.59)
<b>Formulár č. S2</b>	Výber a popis strategických cieľov (s.60)
<b>Formulár č. P1</b>	Prehľad opatrení, projektov a aktivít podľa oblasti (s.63)
<b>Formulár č. P2</b>	Súbor ukazovateľov výsledkov a dosahov (s.69)
<b>Formulár č. R1</b>	Realizácia činnosti PHSR (s.77)
<b>Formulár č. R2</b>	Plán hodnotenia a monitorovania realizácie PHSR (s.79)
<b>Formulár č. R3</b>	Monitorovacia správa (príloha č.1 PHSR)
<b>Formulár č. F1</b>	Indikatívny rozpočet – sumarizácia (s.81)
<b>Formulár č. Z1</b>	Schválenie PHSR (s.84)

## Zoznam obrázkov

<b>Obrázok č. 1</b>	Pomník padlým v 2. svetovej vojne (s.19)
<b>Obrázok č. 2</b>	Pamätník – Papajské sedlo (s.20)
<b>Obrázok č. 3</b>	Kostoly v obci Lazy pod Makytou (s.20)
<b>Obrázok č. 4</b>	Pohľad na obec (s.22)
<b>Obrázok č. 5</b>	FS Lazovienka (s.42)
<b>Obrázok č. 6</b>	Pohľad na lyžiarsky svah – Čertov (s.44)
<b>Obrázok č. 7</b>	Pohľad na lyžiarsky svah – Kohútka (s.44)
<b>Obrázok č. 8</b>	Škola v prírode (s.45)
<b>Obrázok č. 9</b>	Detský hotel František (s.45)
<b>Obrázok č. 10</b>	Wellness & Spa Hotel Čertov (s.46)
<b>Obrázok č. 11</b>	Wellness hotel Javorník (s.47)
<b>Obrázok č. 12</b>	Chata Čertov (s.47)
<b>Obrázok č. 13</b>	Chata Alpina (s.48)



## Zoznam tabuliek

<b>Tabuľka č. 1</b>	Zoznam analyzovaných dokumentov (s.15)
<b>Tabuľka č. 2</b>	Zoznam použitých kvantitatívnych a kvalitatívnych dát (s.16)
<b>Tabuľka č. 3</b>	Základná charakteristika obce (s.17)
<b>Tabuľka č. 4</b>	Kultúrne pamiatky (s.19)
<b>Tabuľka č. 5</b>	Významné osobnosti obce (s.21)
<b>Tabuľka č. 6</b>	Vzdialenosti významných miest od obce (s.22)
<b>Tabuľka č. 7</b>	Stav technickej infraštruktúry (s.27)
<b>Tabuľka č. 8</b>	Vývoj počtu obyvateľov (s.32)
<b>Tabuľka č. 9</b>	Celkový prírastok obyvateľstva (s.32)
<b>Tabuľka č. 10</b>	Veková kategória obyvateľstva (s.33)
<b>Tabuľka č. 11</b>	Vzdelanostná štruktúra (s.35)
<b>Tabuľka č. 12</b>	Miera nezamestnanosti (s.37)
<b>Tabuľka č. 13</b>	Evidovaní uchádzači o zamestnanie (s.38)
<b>Tabuľka č. 14</b>	Bežné príjmy a výdavky (s.49)
<b>Tabuľka č. 15</b>	Programový rozpočet obce (s.50)

## Zoznam skratiek

<b>TSK</b>	Trenčiansky samosprávny kraj
<b>ČOV</b>	Čistička odpadových vôd
<b>EHS</b>	Európske hospodárskeho spoločenstvo
<b>ERDF</b>	Európsky fond regionálneho rozvoja
<b>EÚ</b>	Európska únia
<b>MŠ</b>	Materská škola
<b>NACE</b>	Klasifikácia ekonomických činností
<b>NN</b>	Nízke napätie
<b>NUTS</b>	Nomenklatúrna územná štatistická jednotka
<b>OcÚ</b>	Obecný úrad
<b>OZ</b>	Obecné zastupiteľstvo
<b>PHSR</b>	Program hospodárskeho a sociálneho rozvoja
<b>PO</b>	Prioritná oblasť
<b>SR</b>	Slovenská republika
<b>ŠÚ SR</b>	Štatistický úrad Slovenskej republiky
<b>UoZ</b>	Uchádzač o zamestnanie
<b>ÚSES</b>	Územný systém ekologickej stability
<b>VÚC</b>	Vyšší územný celok
<b>ZŠ</b>	Základná škola

## Zoznam príloh

<b>Príloha č. 1</b>	Monitorovacia správa – akčný plán
<b>Príloha č. 2</b>	Karty k Mimovládny organizáciám a podnikateľským subjektom v obci



# ÚVOD

Program hospodárskeho a sociálneho rozvoja obce je strategický strednodobý dokument, ktorý sa vypracováva na obdobie 10 rokov s dlhodobým výhľadom na 10-14 rokov. Je základným a kľúčovým dokumentom slúžiacim pre riadenie samosprávy vychádzajúci z poznania situácie a konkrétnych potrieb občanov, podnikateľov, záujmových skupín a ďalších subjektov v území. Formuluje svoju predstavu o budúcnosti spolu s činnosťami a projektmi na jej zabezpečenie.

## Obsah:

- Obsah dokumentu (podľa jednotlivých kapitol)
- Stručný popis kontextu vzniku a chronológie prípravy PHSR
- Stručné zhrnutie východiskových koncepčných dokumentov týkajúcich sa vymedzeného územia
- Stručný popis inštitucionálneho a časového zabezpečenia spracovania PHSR (podrobnejšie zoznamy napr. partnerov, počet a obsadenie odborných poradných skupín a pod. sú uvedené v prílohách)

## Formulár č. Ú1- Zámer spracovania PHSR

Zámer spracovania PHSR	
Názov dokumentu:	Program hospodárskeho a sociálneho rozvoja obce Lazy pod Makytou na roky 2015-2025
Forma spracovania:	s pomocou externých odborníkov („na kľúč“)
Riadenie procesu spracovania:	<b>Riadiaci tím:</b> JUDr. Ján Mičic - starosta, Ing. Ján Mičega - zástupca starostu, Ing. Barbora Staňová <b>Hospodárska pracovná skupina:</b> Ing. Zuzana Furová, Zdenko Baranec, Jozef Veteška <b>Sociálna pracovná skupina:</b> Janka Jánošková, Ing. Milan Štrbák, Pavol Hachran <b>Environmentálna pracovná skupina:</b> Štefánia Malovcová, Ján Hybký, Ján Kopčan
Obdobie spracovania:	08.-11.2015
Financovanie spracovania:	600,00€



## Formulár č. Ú2 – Harmonogram spracovania PHSR

Harmonogram spracovania PHSR												
Termín	I	II	III	IV	V	VI	VII	VIII	IX	X	XI	XII
Úvod												
Analytická časť												
Strategická časť												
Programová časť												
Realizačná časť												
Finančná časť												
Záver												

## Formulár č. Ú3 – Metódy zapojenia verejnosti do prípravy PHSR

Metóda	Informovanie verejnosti	Získavanie názorov verejnosti	Zohľadnenie názorov verejnosti
Verejné informačné tabule	✓		
Letáky rozdávané na verejných podujatiach	✓		
Plagáty	✓		
Internetové stránky- vrátane verejných pripomienok, sociálne siete	✓	✓	✓
Vystúpenia v obecnom rozhlase	✓		
Stretnutia s kľúčovými ľuďmi skupinami	✓	✓	✓
Dotazník pre širokú verejnosť	✓	✓	✓
Pracovné skupiny	✓	✓	✓



## Formulár č. Ú4 – Zoznam členov pracovných skupín

Zoznam členov pracovných skupín		
Hospodárska pracovná skupina		
Meno	Funkcia v strategickom plánovaní	Funkcia v pracovnom zaradení
Ing. Barbora Staňová	Garant	Projektový manažér
JUDr. Ján Mičic	Koordinátor	Starosta obce
Ing. Zuzana Furová	Interný odborník	Poslanec
Zdenko Baranec	Interný odborník	Poslanec
Jozef Veteška	Interný odborník	Poslanec
Sociálna pracovná skupina		
Ing. Barbora Staňová	Garant	Projektový manažér
JUDr. Ján Mičic	Koordinátor	Starosta obce
Janka Jánošková	Interní odborník	Poslanec
Ing. Milan Štrbák	Interní odborník	Poslanec
Pavol Hachran	Interní odborník	Poslanec
Environmentálna pracovná skupina		
Ing. Barbora Staňová	Garant	Projektový manažér
JUDr. Ján Mičic	Koordinátor	Starosta obce
Štefánia Malovcová	Interní odborník	Poslanec
Ján Hybký	Interní odborník	Zamestnanec OcÚ
Ján Kopčan	Interní odborník	Zamestnanec OcÚ





## Formulár č. Ú5 – Dohoda o partnerstve

Názov dokumentu	Dohoda o partnerstve pri príprave a realizácii PHSR obce Lazy pod Mokyty
Obdobie platnosti	2015-2025
Predmet dohody	Ide o spoluprácu pri spoločných projektoch, finančnú organizačnú, ako i dobrovoľné aktivity v prospech obce
Účastníci dohody	<ul style="list-style-type: none"><li>- Obec Lysá pod Mokyty a obec Horná Mariková</li><li>- Obec Lúky a obec Nový Hrozenkov</li><li>- Mikroregionálne združenie Púchovská dolina</li><li>- ZPCRČ</li><li>- OZ Javorníky</li><li>- Miestne spolky a združenia</li></ul>
Riadenie procesu	Riadiaci tím určil možných členov pracovných skupín, ako i partnerov v pripravovaných projektoch spolupráce, oslovená bola i široká verejnosť pre konkrétne návrhy projektových zámerov, pracovné skupiny a riadiaci tím bude následne monitorovať plnenie zámerov určených v PHSR.
Financovanie	<b>Obec Lysá pod Mokyty a obec Horná Mariková</b> Výstavba cykloturistickej trasy a náučného chodníka - Hrebeň Javorníkov s napojením na m.č. Tisové a Mladoňov a obce H. Mariková a Lysá p/M <b>Obec Lúky a obec Nový Hrozenkov</b> Výstavba cykloturistickej trasy a náučného chodníka - Dubková – Kohútka cca 19 km napojenie na obec Lúky a N. Hrozenkov <b>Mikroregionálne združenie Púchovská dolina</b> - Rozvoj púchovského regiónu <b>ZPCRČ</b> – rozvoj cestovného ruchu na Čertove <b>OZ Javorníky</b> – rozvoj cestovného ruchu na Kohútke <b>Miestne spolky a združenia</b> – Lazovienka, DHZ, TJ a iné spolky v obci v spoločných projektoch rozvoja obce



## **Analýza realizovaných opatrení**

Primárnym cieľom štrukturálnej a regionálnej politiky Európskeho spoločenstva je znižovanie regionálnych rozdielov. Táto politika je založená na finančnej solidarite medzi jednotlivými regiónmi. Pomoc jednotlivým regiónom je realizovaná prostredníctvom štrukturálnych fondov a kohézneho fondu, ktoré predstavujú nástroje regionálnej politiky EÚ. V programovom období 2007-2013 finančnú podporu predstavovali:

- Európsky fond regionálneho rozvoja
- Európsky sociálny fond
- Kohézny fond

Cieľom analýzy realizovaných opatrení je vyhodnotenie predchádzajúceho programového obdobia 2007-2013. V uvedenom programovom období boli zrealizované v obci Lazy pod Makytou nasledovné projekty:

**PROGRAM HOSPODÁRSKEHO A SOCIÁLNEHO ROZVOJA OBCE LAZY POD MAKYTOU NA ROKY 2015-2025****Formulár č. Ú 6 - Ex-post hodnotenie predchádzajúceho PHSR**

v tis. EUR

Vás. EÚR													
č.	Názov investície - projektu (Lazy pod Makytou, Púchov)	Číslo a názov aktivity	Klasifikácia investície ( stavby) - triedy	Rok začatia	Cena podľa vykonávacieho projektu		Objem finančných prostriedkov v príslušnom roku spolu			Finančné prostriedky podľa zdrojov			
				Rok dokončenia	Celkom	Z toho stavebná časť	Rok	Objem fin. prostriedkov	Z toho verejné investície	Štátny rozpočet	Rozpočet obce	Štátne účelové fondy	Rozpočet EÚ
0	1	2	3	4	6	7	8	9	10	11	13	14	16
1	Sanácia environmentálnej záťaže Pánštína		2420 - Ostatné inžinierske stavby, i.n.	2007	170 342,89	170 342,89	2007						
				2008			2008			50 477,31	119 865,58		
2	Prestavba Kina - Domu histórie Lazy pod Makytou		1262 - Múzeá a knižnice	2006	97 357,14	79 891,48	2006						
				2008			2007						
							2008	97 357,14	97 357,14		23 455,06		73 902,08
							2008						
3	Rekonštrukcia autobusových zastávok - Horná Dubková, Mladoňov, Rieka		1274 - Ostatné budovy, i.n.	2006	19 390,69	18 955,49	2006						
				2008			2007						
							2008	19 390,69	19 390,69	1 895,54	1 383,02		16 112,13
4	Výstavba viacúčelového ihriska		2411 - Športové ihriská	2009	75 324,88	75 324,88	2009	75 324,88	75 324,88		35 492,18	39 832,70	
				2009									
5	Lúky - kanalizácia a ČOV, stavebný objekt Kanalizácia splašková - Predĺženie hlavného zberača - stoka "A"		2223 - Miestne kanalizácie	2009	76 038,90	76 038,90	2009						
				2009			2010	76 038,90	76 038,90		3 620,90	72 418,00	
6	Lúky - kanalizácia a ČOV, stavebný objekt Kanalizácia splašková - Predĺženie hlavného zberača - stoka "A"		2223 - Miestne kanalizácie	2011	183 750,00	183 750,00	2011	183 750,00	183 750,00		8 750,00	175 000,00	
				2011									
7	Lúky - kanalizácia a ČOV, stavebný objekt Kanalizácia splašková - Predĺženie hlavného zberača - stoka "A"		2223 - Miestne kanalizácie	2012	208 814,55	208 814,55	2012	208 814,55	208 814,55		9 943,55	198 871,00	
				2012									
8	Křížový systém cezhraničnej ochrany života, zdravia a včasného varovania	Podpora sociokultúrneho a hospodárskeho rozvoja cezhraničného regiónu a spolupráce		2012	29 950,36	—	2012				2 120,24		
				2013			2013			2 929,48			24 900,64

**PROGRAM HOSPODÁRSKEHO A SOCIÁLNEHO ROZVOJA OBCE LAZY POD MAKYTOU NA ROKY 2015-2025**

9	Úprava verejných priestranstiev a náučný chodník v obci Lazy pod Makytou + externý manažment	Obnova a rozvoj obcí	2412 - Ostatné športové a rekreačné stavby	2013	25 801,82	23 737,68	2013	25 801,82	25 801,82	4 300,31	4 300,30		17 201,21
				2013			2014			3 225,22			
10	Lúky - kanalizácia a ČOV, stavebný objekt Kanalizácia splašková - Predĺženie hlavného zberača - stoka "A"		2223 - Miestne kanalizácie	2014	105 451,58	105 451,58	2014	105 451,58	105 451,58		5 272,58	100 179,00	
				2014									
11	Rekonštrukcia miestnej komunikácie Mladoňov		2112 - Miestne komunikácie	2014	34 968,82	34 968,82	2014	34 968,82	34 968,82		34 968,82		
				2014									
12	Rekonštrukcia prístrešku pri Dome smútku v Dubkovej		1272 - Budovy a miesta na vykonávanie náboženských aktivít	2014	2 655,61	2 655,61	2014	2 655,61	2 655,61		2 655,61		
				2014									
13	Rekonštrukcia toaliet v Kultúrnom dome		1261 - Budovy na kultúrnu a verejnú zábavu	2014	17 485,55	17 485,55	2014	17 485,55	17 485,55		17 485,55		
				2014									



Všetky realizované projekty boli snahou o riešenie problémov, ktoré zapríčiňovali znižovanie kvality života obyvateľov. Realizácia aktivít bola uskutočnená prostredníctvom vlastných zdrojov, zdrojov EÚ, štátneho rozpočtu, podpory podnikateľských subjektov a sponzorov. Z analýzy realizovaných opatrení vyplýva, že sa nepodarilo naplniť a zrealizovať všetky stanovené projekty.

**Formulár č. Ú7 – Titulná strana dokumentu PHSR**

<b>Názov:</b>	<b>Program hospodárskeho a sociálneho rozvoja na roky 2015-2025</b>
<b>Územné vymedzenie:</b>	<b>Lazy pod Makytou</b>
<b>Územný plán obce schválený:</b>	<b>Áno – 05.2007</b>
<b>PHSR schválené:</b>	
<b>Dátum platnosti:</b>	
<b>Verzia:</b>	
<b>Publikovaný verejne:</b>	



## Štruktúra dokumentu

Formulár č Ú8 – Štruktúra dokumentu

Osnova PHSR	
<b>Úvod</b>	
	<ul style="list-style-type: none"><li>• Obsah dokumentu (podľa jednotlivých kapitol)</li><li>• Stručný popis kontextu vzniku a chronológie prípravy PHSR</li><li>• Stručné zhrnutie východiskových koncepčných dokumentov týkajúcich sa vymedzeného územia</li></ul>
<b>Časť 1: Analytická časť</b>	
	<ul style="list-style-type: none"><li>• Komplexná analýza vnútorného prostredia na základe overeného súboru kvantitatívnych a kvalitatívnych dát (ďalej len „dátová základňa“) podľa jednotlivých oblastí vrátane finančnej a hospodárskej situácie</li><li>• Analýza silných a slabých stránok územia</li><li>• Identifikácia hlavných vonkajších faktorov rozvoja územia (výber hlavných faktorov)</li><li>• Analýza vplyvu vonkajšieho prostredia na vývoj situácie v území (zoznam)</li><li>• Ex-post hodnotenie (realizácia existujúceho PHSR vrátane vyhodnotenia rozpracovaných investičných a neinvestičných projektov k 31.12 príslušného roku)</li><li>• Swot analýza (súhrnná tabuľka, syntéza výsledkov)</li><li>• Analýza možných rizík a hrozieb, identifikácia kritických oblastí rozvoja</li></ul>
<b>Časť 2: Strategická časť</b>	
	<ul style="list-style-type: none"><li>• Vízia územia</li><li>• Formulácia a návrh stratégie</li><li>• Výber a popis strategických cieľov v jednotlivých politikách – oblastiach rozvoja (hospodárska, sociálna, environmentálna)</li></ul>
<b>Časť 3: Programová časť</b>	
	<ul style="list-style-type: none"><li>• Konkrétne opatrenia a projekty vrátane ich priradenia k jednotlivým cieľom a prioritám</li><li>• Súbor ukazovateľov výsledkov a dopadov vrátane východiskových a cieľových hodnôt</li></ul>
<b>Časť 4: Realizačná časť</b>	
	<ul style="list-style-type: none"><li>• Popis jednotlivých partnerov pri realizácii PHSR</li><li>• Popis inštitucionálneho a organizačného zabezpečenia realizácie PHSR, spôsob komunikácie, kooperácie a koordinácie</li><li>• Stručný popis komunikačnej stratégie PHSR k jednotlivým skupinám</li><li>• Systém monitorovania a hodnotenia</li><li>• Akčný plán na daný, rozpočtový rok s výhľadom na dva roky (x+2) – vecný a časový harmonogram realizácie jednotlivých opatrení a projektov</li></ul>

**Časť 5: Finančná časť**

	<ul style="list-style-type: none"><li>• Indikatívny finančný plán na celú realizáciu PHSR</li><li>• Model viaczdrojového financovania jednotlivých opatrení, aktivít, za účasti sociálno-ekonomických partnerov, v územiach prepojených na programový rozpočet</li><li>• Hodnotiaca tabuľka pre výber projektov</li></ul>
<b>Záver</b>	
	<ul style="list-style-type: none"><li>• Informácia o schválení a zverejnení PHSR</li></ul>
<b>Prílohy</b>	
	<ul style="list-style-type: none"><li>• Príloha č. 1 – Zoznam členov riadiaceho tímu, pracovných skupín a partnerov zapojených do spracovania PHSR</li><li>• Príloha č.2 – Zoznam informačných zdrojov použitých v PHSR (Východiskové strategické a koncepčné dokumenty, súvisiaca legislatíva)</li><li>• Príloha č.3 – Zoznam skratiek použitých v PHSR</li><li>• Príloha č.4 – Zoznam termínov</li><li>• Príloha č.5 – Zoznam problémov</li><li>• Príloha č.6 – Strom cieľov</li></ul>

Tabuľka č. 1 Zoznam analyzovaných dokumentov

<b>Zoznam analyzovaných dokumentov</b>			
<b>Názov dokumentu</b>	<b>Platnosť dokumentu</b>	<b>Úroveň dokumentu</b>	<b>Zdroj</b>
Národná stratégia regionálneho rozvoja	2030	Národná	www.mindop.sk
Program hospodárskeho a sociálneho rozvoja VÚC Trenčín na roky 2014-2020	2013 - 2023	Regionálna	www.tsk.sk
Program hospodárskeho a sociálneho rozvoja obce	2008 - 2015	Miestna	www.lazypodmakytou.sk
Územnoplánovacia dokumentácia obce	Bez obmedzenia	Miestna	www.lazypodmakytou.sk
Záverečný účet obce	2007-2014	Miestna	Obecný úrad



## 1 Analytická časť

### Obsah:

- Kompletná analýza vnútorného prostredia na základe overeného súboru kvantitatívnych a kvalitatívnych dát (ďalej len „dátová základňa“) podľa jednotlivých oblastí vrátane finančnej a hospodárskej situácie.
- Ex-post hodnotenie (realizácia existujúceho PHSR vrátane vyhodnotenia rozpracovaných investičných a neinvestičných projektov k 31.12. príslušného roku)
- Analýza silných a slabých stránok územia
- Identifikácia hlavných vonkajších faktorov rozvoja územia (výber hlavných faktorov)
- Analýza vplyvu vonkajšieho prostredia na vývoj situácie v území (zoznam)
- Ex-post hodnotenie (realizácia existujúceho PHSR vrátane vyhodnotenia rozpracovaných investičných a neinvestičných projektov realizovaných na národnej, prípadne regionálnej úrovni k 31.12. príslušného roku)
- Analýzu príležitostí a ohrození pre rast a rozvoj územia (posúdenie hlavných faktorov z hľadiska príležitostí a ohrození)
- Analýza väzieb územia

Tabuľka č. 2 Zoznam použitých kvantitatívnych a kvalitatívnych dát

Zoznam použitých kvantitatívnych a kvalitatívnych dát		
Oblasť dát/téma	Zdroj dát	Webová stránka
História obce	OÚ Lazy pod Makytou	<a href="http://www.lazypodmakytou.sk">www.lazypodmakytou.sk</a>
Poloha a prírodné podmienky	OÚ Lazy pod Makytou	<a href="http://www.lazypodmakytou.sk">www.lazypodmakytou.sk</a>
Kultúra	OÚ Lazy pod Makytou	<a href="http://www.lazypodmakytou.sk">www.lazypodmakytou.sk</a>
Demografia	Štatistický úrad	<a href="http://www.statistics.sk">www.statistics.sk</a>
Bývanie	Štatistický úrad	<a href="http://www.statistics.sk">www.statistics.sk</a>
Školstvo a vzdelávanie	Štatistický úrad	<a href="http://www.statistics.sk">www.statistics.sk</a>
Zdravotníctvo	OÚ Lazy pod Makytou	<a href="http://www.lazypodmakytou.sk">www.lazypodmakytou.sk</a>
Sociálna starostlivosť	OÚ Lazy pod Makytou	<a href="http://www.lazypodmakytou.sk">www.lazypodmakytou.sk</a>
Technická infraštruktúra	Štatistický úrad	<a href="http://www.statistics.sk">www.statistics.sk</a>
Ekonomická situácia	Štatistický úrad	<a href="http://www.statistics.sk">www.statistics.sk</a>





# A1. Analýza vnútorného prostredia

## 1. Základná charakteristika obce

Tabuľka č. 3 Základná charakteristika obce

Číslo základnej územnej jednotky:	SK0228513300
Názov okresu:	Púchov
Názov kraja:	Trenčiansky kraj
Štatút obce:	Obec
PSČ	020 55
Prvá písomná zmienka o obci (rok):	1475
Nadmorská výška stredu obce:	400
Celková výmera územia mesta (km <sup>2</sup> ):	50 km <sup>2</sup>
Počet obyvateľov:	1250
Hustota obyvateľstva (obyvateľ/km <sup>2</sup> )	25



## 2. História obce a kultúrne pamiatky

### Najstaršie dejiny obce

V období staroveku pravdepodobne územie dnešnej obce nebolo hustejšie osídlené. Pravdepodobne v období valašskej kolonizácie po roku 1241 sa do oblastí vyplienenej Tatármi dostávajú kočovní pastieri oviec a dobytky. Takto a podobne vznikali jednotlivé osady a lazy, ktoré tvoria dnešnú obec. Lesy však neboli chránené a v oblastiach sa tvorili zbojnícke družiny. Pre stráženie hraníc medzi Uhorskom a Českými krajinami vznikali na hrebeňoch Javorníkov strážne skupiny tzv. Portáše. Tieto okolnosti donútili Valachov obrábať pozemky, pracovať v lesoch a vyrábať remeselné výrobky z dreva. Už v tom čase patrila obec do Lednického panstva a musela odovzdávať dane nielen v podobe mincí, ale aj v naturáliách. Napr. pri počte viac ako 100 oviec, musela rodina odovzdávať každú piatu zemepánovi na Lednickom hrade, rovnako aj dodávať ryby do Lednického kaštieľa.

### Prvá písomná zmienka

**Dubková** - obec, ktorá sa spomína v roku 1475. Založili ju na zákupnom práve v 14. storočí. Patrila panstvu Lednica. V roku 1598 mala mlyn a 12 domov, v roku 1720 mala 2 mlyny a 17 daňovníkov, z toho 9 želiarov, v roku 1784 mala 100 domov, 104 rodín a 500 obyvateľov, v roku 1828 Dolná Dubková mala 62 domov a 452 obyvateľov, Horná Dubková mala 16 domov a 46 obyvateľov. Zaoberali sa poľnohospodárstvom. Zamestnanie obyvateľov sa nezmenilo ani za I. ČSR. V roku 1964 bola obec pripojená k obci Lazy pod Makytou.

Obec sa spomína v roku 1598 ako Liezkowecz penes Dubkowa, z roku 1773 ako Lazy, z roku 1927 ako Lazy pod Makytou, maďarsky Láz. Vyvinula sa v chotári obce Dubková. Patrila panstvu Lednica. V roku 1598 mala 10 domov, v roku 1720 mala mlyn a 28 daňovníkov, v roku 1828 mala 214 domov a 1833 obyvateľov.

Zaoberali sa poľnohospodárstvom, chovom dobytky, pracovali v rozsiahlych lesoch. V 19. storočí tu bola píla a lomy na pieskovec.

### Novšie dejiny

Za I. ČSR sa obyvatelia zaoberali aj košíkárstvom, tkáčstvom a pracovali na píle. V rokoch 1919 a 1925 tu boli veľké povodne. Asi 400 občanov odišlo natrvalo do Čiech. Časť občanov sa zúčastnila SNP, pôsobil tu miestny Revolučný národný výbor (RNV).

V miestnej časti Mladoňov Nemci 29. 10. 1944 zavraždili **16 občanov a 3 partizánov** a vypálili ju. Obec bola vyznamenaná Radom Červenej hviezdy a miestna časť Mladoňov Duklianskou pamätnou medailou.

Zdroj: <http://puchovodedicstvo.sk/historia/3889/z-kapitol-dejin-obce-lazy-pod-makytou/>



## Kultúrne pamiatky

V katastrálnom území obce sa nachádza jedna národná kultúrna pamiatka, ktorá je zapísaná v Registri nehnuteľných národných kultúrnych pamiatok.

Tabuľka č. 4 Kultúrne pamiatky

Kultúrna pamiatka	Popis
Pomník	<b>Národná kultúrna pamiatka</b> vyhlásená v roku 1963. Pomník padlým v 2.svetovej vojne. Pamiatke umučeným občanom a vypáleniu Mladoňova nemeckými fašistami dňa 29.10.1944. Stojí pri ceste na Čertov, pri odbočke na Mladoňov. Postavený bol v roku 1953. V nedeľu ráno 29.10.1944 prepadli nemecké oddiely osadu Mladoňov, kde boli prechodne ubytovaní partizáni. Tí prišli do osady nadržanom okolo 2.hodiny. Požiadali občanov o ubytovanie a jedlo a oni im vyhovel. Predpokladá sa, že mladoňovský prípad sa stal na základe zrady a zradca musel Nemcov doviesť až do samej osady (kto bol zradcom sa nevie). Keď boli partizáni prinútení ustúpiť do hôr, vnikli Nemci do osady. Vypálili 13 domov aj s hospodárskymi staviskami. Zastreli vtedy 16 nevinných obyvateľov a padli 3 partizáni.



Obrázokč.1 Pomník padlým v 2.svetovej vojne

## Ďalšie pamiatky a zaujímavosti v obci

### Papajské sedlo.

Cez sedlo prešla 2.5.1945 4. Československá brigáda 1. Československého armádneho zboru zo Slovenska na Moravu a oslobodila Vsetín. K tejto udalosti bol pod sedlom postavený pamätník. V okolí lúky s výskytom chránených rastlín. Kameň na pomník venovala obec Lazy pod Makytou.



Obrázok č. 2 pamätník – Papajské sedlo

### **Evanjelický chrám**

V roku 1846 (1859) nahradil predchádzajúci tolerančný drevený chrám z roku 1787. Architektúra objektu nesie neogotické prvky, má jednoloďový priestor zaklenutý pruskými klenbami s polkruhovou svätyňou od lode oddelenou víťazným oblúkom. Drevená krstiteľnica z roku 1801 sa zachovala s predošlého kostola a tiež dve neskorobarokové sochy Mojžiša a Krista z konca 18 storočia (dnes sú v súkromnej zbierke), najstarší zvon je z roku 1802.

### **Kostol Panny Márie**

V obci je katolícky klasicistický kostol Panny Márie z roku 1801 postavený na mieste staršieho dreveného kostola, opravený v 19. storočí a začiatkom 20. storočia. Po roku 1945 ho vymaľoval kostolný maliar R. O. Dollinger. Zvony z roku 1721 pochádzajú z predošlého dreveného kostola.



Obrázok č.3 Kostoly v obci Lazy p/M

**Významné osobnosti obce**

Tabuľka č.5 Významné osobnosti obce

<b>Meno</b>	<b>Obdobie</b>	<b>Funkcia</b>
<b>Pavol Kokeš Kyčerský</b>	1856-1933	Sedliacky básnik, syn evanjelického farára Samuela Kokeša.
<b>Paula Chabré-Kokešová</b>	1860-1935	Známa mecénka slovenských študentov, spoluzakladateľka spolku Národ vo Viedni a v Prahe účinkovala v spolku Detvan.
<b>Želmíra Duchajová-Švehlová</b>	1880-1955	Prvá slovenská maliarka s evanjelickým vzdelaním, dcéra evanjelického farára Františka Švehlu
<b>Ján Čierny</b>	1904 – 1982	Evanjelický farár, richtár obce, účastník ilegálneho protifašistického odboja





### 3. Poloha, prírodné podmienky a životné prostredie

Územie obce Lazy pod Makytou patrí do Trenčianskeho kraja, okresu Púchov. Najvýznamnejšou väzbou obce je väzba na mesto Púchov, ale i okolité mestá v Českej republike, nakoľko je hraničnou obcou.

Obec sa nachádza na svahoch a úpäť Javorníkov v dĺžke 14 km od obce Lúky až po spomínanú českú hranicu. Z hľadiska územných väzieb je viazaná aj k susedným sídlam Púchovskej doliny, ale i k obciam susedného štátu. Katastrálne územie Lazov pod Makytou hraničí s katastrálnym územím obcí: Lysá pod Makytou, Lúky, Horná Mariková, Vydrná a Nový Hrozenkov.

Tabuľka č.6 Vzdialenosti významných miest od obce

Vzdialenosť okresného mesta	Púchov	17 km
Vzdialenosť do krajského mesta	Trenčín	58 km
Vzdialenosť do hlavného mesta	Bratislava	180 km

#### 3.1 Vymedzenie územia

Riešeným územím je katastrálne územie obce Lazy pod Makytou, ktoré skladá z dvoch samostatných katastrálnych území a to: Lazy pod Makytou a Dubková.

Obytné územie je organizované do základných sídelných jednotiek: Čertov, Dolná Dubková, Horná Dubková, Lamže, Lazy pod Makytou, Makýtko, Mladoňov, Olšová, Panština, Potok, Rieka, Tisové.

Súčasťou vymedzeného územia sú aj miestne osady: Hranica, Ráztoka, Pytlovec, Zabité, Pastorkovce - Skálie, Široké, Šulíkovec, Lieskovec, Javorové, Matuše, Rezákovce, Kršle, Paliesek, Hlboké, Danče, Svečkové a Dlhé.



Obrázok č.4 Pohľad na obec



### **3.2 Geomorfologické a geologické pomery**

Územie katastra spadá do oblasti Slovensko-Moravských Karpát, celku Javorníky, podcelku Vysoké Javorníky a z veľkej časti do časti Lazianska vrchovina a Lysianska brázda. Na geomorfologickom vývoji územia, ako aj na jeho súčasnom stave sa prevažnou mierou podieľali eróznno-akumulačné a erózne procesy. Kvartér v zmysle regionálneho geologického členenia patrí stredohorskej podoblasti, pre ktorú je typický zväčša členitý reliéf, kde prevládajú eróznno-akumulačné procesy. Oblasť kotliny sa vyznačuje zväčša mäkkou modelovaným reliéfom s nadmorskými výškami 350 – 922 m.n.m (kóta Makyta).

Z hľadiska pôdných pomerov je najčastejšie zastúpený typ pôd kambizem, ktorá je stredne až málo úrodná. Kambizeme (hnedé pôdy) sú pôdy s rôzne hrubým svetlým humusovým horizontom, pod ktorým je B horizont zvetrávania skeletnatých substrátov s rôznym, väčšinou však s vyšším obsahom skeletu. V katastrálnom území obce Lazy pod Makytou sa vyskytujú bonitované pôdnoekologické jednotky.

### **3.3 Hydrologické pomery**

Riešené územie patrí z hľadiska hydrologického členenia do povodia stredného toku Váhu, do čiastkového povodia Bielej vody. Pramennou oblasťou Bielej vody sú svahy Javorníkov v severnej časti katastra.

Riečny systém tvoria vzhľadom na horninový podklad prevažne menšie toky s veľmi rozkolísaným stavom vody. Do malých nížinných tokov sa vlievajú z oboch strán malé toky pahorkatín, ktoré majú veľmi premenlivý sklon toku. Ich trasa je nepravidelná a majú členité koryto.

### **3.4 Klimatické pomery**

Oblasť patrí z časti do mierne teplej klimatickej oblasti, konkrétne do okrskov:

- mierne teplý, vlhký, vrchovinový
- mierne teplý, veľmi vlhký, vrchovinový do chladnej oblasti (C),
- okrsku mierne chladný

Mierne teplá oblasť je charakterizovaná nasledovnými údajmi: priemerne menej ako 50 letných dní za rok (s denným maximom teploty  $\geq 25^{\circ}\text{C}$ ) júlový priemer teploty  $\geq 16^{\circ}\text{C}$ .

Chladnú oblasť charakterizuje júlový priemer teploty  $< 16^{\circ}\text{C}$  a veľká vlhkosť.

Pre celé riešené územie je charakteristické normálne až krátke leto, mierne až miernechladné, suché až mierne suché, s miernou jarou a jeseňou. Zima je normálne chladná, suchá až mierne suchá s normálnou až krátkou snehovou pokrývkou.



### **3.5 Rastlinstvo a živočíšstvo**

#### **Rastlinstvo**

Typický je výskyt prechodných rašelinísk a slatín, ktoré plnia významnú ekologickú funkciu v krajine ako mokraďové biotopy. V blízkosti tokov alebo riek sa nachádza brehová vegetácia, tvorená najmä jelšou sivou a porastami vrúb. Jej zachovanie je jednou z priorít ochrany prírody.

Zastúpenie druhov stromovitých drevín v lesných spoločenstvách i vo voľnej krajine Javorníkov: jarabina vtáčia, jedľa biela, smrek obyčajný, buk lesný, smrekovec opadavý, javor horský, vrba rakytová, topol osikový, breza previsnutá, borovica lesná, brest horský, ojedinele dub, lipa veľkolistá, čerešňa vtáčia. Roztrúsene možno nájsť ovocné stromy.

#### **Živočíšstvo**

Zo živočíšnej zložky sú najcitlivejšími indikátormi zmeny prírodného prostredia bezstavovce. Najpočetnejší je hmyz.

Z plazov a obojživelníkov sa tu nachádzajú jašterica, užovka a na suchších miestach vretenica obyčajná. Vlhké miesta obýva mlok karpatský, ropucha obyčajná, rosnička zelená a salamandra škvrnitá. V čistých riekach sa nachádza pstruh potočný, rak riečny a vydra riečna. Vzácne sa vyskytuje jazvec obyčajný a mačka divá, bol tu pozorovaný aj los. Z troch najväčších šeliem na Slovensku sú to rys ostrovid, vlk dravý a medveď hnedý.

V ihličnatých lesoch hniezdia sovy, kuvik a výr skalný. V tichých miestach hniezdi bocian čierny, ďateľ a murárik malý.

### **3.6 Chránené územia**

Južná ( menšia) časť katastrálneho územia sa nachádza v území s 1.stupňom ochrany prírody v zmysle zákona č. 543/2002 Z.z. o ochrane prírody a krajiny v znení neskorších predpisov. Severná časť katastrálneho územia sa nachádza v území s 2.stuňom ochrany prírody Chránené krajinná oblasť Kysuce( CHKO KYSUCE ). V území CHKO Kysuce sa nachádza aj Prírodná rezervácia Čertov, kde platí 5.stupeň ochrany prírody a navrhované územie európskeho významu SKUEV 0102 Čertov ( kde podľa parcelného vymedzenia platí 2. alebo 5. stupeň ochrany prírody).

Ďalej sa v riešenom území nachádzajú tieto prvky RÚSES: nadregionálne biocentrum Veľký Javorník, Nadregionálny biokoridor Biele Karpaty-Javorníky, regionálne biocentrum Čertov, regionálny biokoridor Čertov – Dubkové a hydrický biokoridor regionálneho významu Biela voda.





## Chránená krajinná oblasť - CHKO KYSUCE

Nachádza sa na severozápade Slovenska v geomorfologických celkoch Kysucké Beskydy, Turzovská vrchovina, Javorníky a Kysucká vrchovina. Tvoria ju dve samostatné navzájom oddelené časti, západná javornícka a východná beskydská. Vyše polovicu územia pokrývajú lesy. Vyhlásená bola v roku 1984 a má rozlohu 65 462 ha. Rozkladá sa na území okresov Bytča, Čadca, Dolný Kubín, Považská Bystrica, Púchov a Žilina.

Predmetom ochrany je zabezpečenie účinnej, komplexnej ochrany a zveľačovania prírodných hodnôt Kysúc a Javorníkov, zachovanie lazníckych sídiel so vzácnymi objektami ľudovej architektúry.

Viac ako polovicu územia pokrývajú lesy. Napriek geologickej monotónnosti flyšového pásma má krajina vplyvom valašskej kolonizácie a kopaničiarskeho osídlenia mozaikovitý, parkový ráz so striedaním lesov, lúk, polí a osád so zachovalou ľudovou architektúrou.

## Prírodná rezervácia – PR ČERTOV

Vyhlásená vyhláškou č. 83/1993 MŽP SR z 23. 3. 1993. Účelom vyhlásenia je zachovanie prirodzených lesných spoločenstiev vyšších polôh Javorníkov pre vedeckovýskumné, náučné a kultúrno-výchovné ciele.

### Navrhované územia do súvislej siete chránených území NATURA 2000:

#### **Čertov SKUEV 0102 (406,07 ha)**

Navrhovaný stupeň ochrany: 2, 5

Územie je navrhované z dôvodu ochrany biotopov európskeho významu: Kyslomilné bukové lesy, Lipovojavorové sutinové lesy, Bukové a jedľové kvetnaté lesy a druhov európskeho významu: kováčik fialový, fúzač alpský, roháč obyčajný, hlaváč bielooplutvý, mlok karpatský, mlok hrebenatý, kunka červenobruchá, netopier obyčajný, medveď hnedý a rys ostrovid.

## ÚSES

Podľa RÚSES okresu Považská Bystrica (SAŽP 1995) sa v katastrálnom území obce Lazy pod Makytou nachádzajú tieto prvky RÚSES:

- nadregionálne biocentrum Veľký Javorník
- nadregionálny biokoridor č. I (Biele Karpaty – Javorníky) spája nadregionálne biocentrum Veľký Javorník a regionálne biocentrá Čertov, Makyta – Beňadín, Paseky a pokračuje na územie Bielych Karpát
- regionálne biocentrum Čertov
- regionálny biokoridor Čertov – Duková spája nadregionálny biokoridor č. 1 s regionálnym biocentrom Dubková – Hlboké – Kátliná



- hydrický regionálny biokoridor Biela voda- spája Javorníky a Biele Karpaty s riekou Váh. Na strednom a dolnom úseku prechádza z veľkej časti intravilánom sídiel. Je migračnou trasou vodných organizmov, zabezpečuje transport semien rastlín

Podľa RÚSES okresu Považská Bystrica (SAŽP, 1995) boli v katastrálnom území obce Lazy pod Makytou vyčlenené nasledovné genofondové lokality:

Makytka – 17f – prirodzené trávnaté spoločenstvá, lúčne prameniská dôležité pre zachovanie genofondu vstavčovitých

Zabité – 18f – svieže horské lúky floristicky pestré s výskytom vstavačovitých

Čertov – 10z – lokalita s výskytom mikromamálií



#### 4. Technická infraštruktúra

Tabuľka č. 7 Stav technickej infraštruktúry

Infraštruktúra	Ukazovateľ	Súčasný stav	Budúci stav
Pošta	áno/nie	áno	áno
Káblová televízia	áno/nie	áno	áno
Verejný vodovod	pokrytie v %	50%	90%
Vlastný zdroj pitnej vody	názov/výdatnosť	studňa HLV-2 Pánština, Q=2,0-3,0 l/s	studňa HLV-2 Pánština, Q=2,0-3,0 l/s
Verejná kanalizácia dažďová	pokrytie v %	0%	30%
Pripojenie na sieť internet	DSL	30%	80%
	ISDN	-	
	EDGE	30%	80%
	WIFI	30%	80%
Verejný internet	áno/nie	nie	áno
Verejný prístupový bod	áno/nie	nie	áno
Internetová kaviareň	áno/nie	nie	áno
Pokrytie signálom Orange	%	50%	80%
Pokrytie signálom Telekom	%	30%	60%
Pokrytie signálom O <sub>2</sub>	%	10%	30%
Pokrytie signálom DVB-T	%	10%	50%
Verejné studne	počet	0	0
Vodojemy	počet/objem	1	1
Priemyselná zóna-výrobná	počet firiem	2	4
Priemyselná zóna-skladové hospodárstvo	Skladová plocha v m <sup>2</sup>	0	1000
Skládka TKO	áno/nie	nie	nie
Separovaný zber	áno/nie	áno	áno
Zberný dvor pre separovaný zber	áno/nie	nie	áno
Kompostovisko	áno/nie	nie	áno
Cintorín	počet	2	2
Dom smútku	počet	2	2



#### **4.1 Odkanalizovanie a čistenie odpadových vôd**

V obci Lazy p/M je t. č. vybudovaná kanalizačná sieť len čiastočne v miestnej časti Dubková, nakoľko nie je dobudovaná, nie je ani spustená do prevádzky. Obyvatelia a objekty technickej vybavenosti, obchody a služby ako aj rekreačné objekty sú odkanalizované do vlastných žump, alebo do malých čistiarni odpadových vôd.

Dažďové odpadové vody sú vedene voľne do terénu.

Územie obce je gravitačne spádované smerom k vodnému toku Biela voda a vytvára dobre podmienky pre odvádzanie odpadových vôd gravitačnou kanalizáciou delenou, kde by boli odvedene len splaškové vody. Dažďová kanalizácia môže byť riešená len z malých plôch samostatnou kanalizáciou s vlastným dočistením a odvedením do vodného toku.

S čistiarnou odpadových vôd v obci sa nepočíta, nakoľko ČOV Lúky má v súčasnosti dostatočnú voľnú kapacitu, preto sa počíta s napojením kanalizačnej siete na kanalizačnú sieť obce Lúky. Do tejto súvislej kanalizačnej siete pre splaškové vody budú pripojené časti obce Olšová, Potok, Rieka, Mladoňov, Tisove, Krivé, Lazy PM - centrálna časť tam, kde je hustejšia zástavba.

V niektorých častiach obce, kde to bude možné, je možná výstavba koreňovej ČOV pre menšie množstvo pripojených obyvateľov, resp, rekreačných objektov.

Kanalizácia v osade Čertov a Lamže je navrhnutá ako delená, s odvádzaním splaškových odpadových vôd do spoločnej ČOV. Spoločná ČOV je dimenzovaná na všetky splaškové odpadové vody z rekreačných zariadení a individuálnych chát v osade. Dažďové odpadové vody navrhujeme odvádzať voľne do terénu.

#### **4.2 Zásobovanie pitnou vodou**

Obyvatelia obce Lazy pod Makytou sú zásobovaní jednak vodou z verejného vodovodu, ktorý je umiestnený v centrálnej časti obce. Vodovod je v správe obce. Obec sa skladá z veľkej časti z osád, ktoré sú rozptýlené vo vzdialenosti až 8 km od centra. V týchto lokalitách je zásobovanie vodou t. č. zabezpečené individuálne pre jednotlivé rodinné domy a ostatné objekty –rekreácia, drobné prevádzky, obchody a služby a to samostatnými malými vodnými zdrojmi - prameňmi a studňami s malými výdatnosťami do 1,0 l.s-1. Obyvatelia v osadách so staršou zástavbou nemajú vodovodné rozvody, zásobujú sa pitnou vodou donáškou vody z vodného zdroja. Zdrojom vody pre obecný vodovod je studňa HVL-2 lokalita Panština.

#### **4.3 Zásobovanie elektrickou energiou**

Z hľadiska širších vzťahov je Trenčiansky kraj zapojený sústavou 110 kV vedenou z odvinutých nadradených uzlov Križany, Bystričany, Považská Bystrica. Zásobovanie obce elektrickou energiou je zabezpečené z 22 kV vzdušným vedením Púchov Strelná s odbočením do obce Lazy pod Makytou. Údolím Bielej vody vedie elektrické vedenie VN – 22 kV. Rekonštrukciu si vyžadujú hlavne jednotlivé odbočky do osád a miestnych častí, ktoré sú vedené po drevených podperných bodoch



#### **4.4 Zásobovanie plynom a teplom**

Obec Lazy pod Makytou nemá vybudovanú plynovodnú sieť. Zásobovanie teplom je na pevné palivo. Základná škola je na alternatívne druhy energie na biomasu. Perspektívne sa uvažuje nad plynofikáciou obce.

#### **4.5 Verejné osvetlenie a obecný rozhlas**

Verejné osvetlenie je realizované výbojkovými osvetľovacími telesami osadenými na betónových stĺpoch sekundárnej siete elektrického vedenia. Celé verejné osvetlenie vzhľadom na fyzické i morálne opotrebenie a energetickú náročnosť si vyžaduje rekonštrukciu.

Obec má vybudovaný miestny rozhlas na samostatných stĺpoch z oceľových trubiek a čiastočne aj na elektrických stĺpoch. Vzhľadom na horské prostredie, časté poruchy vedenia je potrebné previesť obecný rozhlas na bezdrôtovú technológiu.

Rozhlasová ústredňa je umiestnená v budove obecného úradu.

#### **4.6 Telekomunikácie**

V katastrálnom území sa nachádzajú podzemné telekomunikačné vedenia. Ich trasa vedie prevažne v hlavnom komunikačnom koridore územia .

Taktiež sa v katastrálnom území nachádza vykrytie mobilného operátora Orange Slovensko a.s. a T-Mobil a.s. a O2 Slovensko.

#### **4.7 Odpadové hospodárstvo**

Zber a odvoz komunálneho odpadu tam, kde sa dostane zberové vozidlo na popolnice je zabezpečená prostredníctvom vozidla ZOPD, ktoré prevádzkuje Obecný úrad Lúky. Vývoz odpadu sa uskutočňuje jeden až dvakrát do mesiaca na skládku odpadov spol. na Podstraní-Lednické Rovné. Pre nehnuteľnosti tam, kde sa zberové vozidlo nedostane sú pristavené kontajnery na komunálny odpad na zbernom mieste na tzv. Lánerovci, odkiaľ je odvážaný odpad po ich naplnení asi 4 x do mesiaca. V obci je zavedený čiastočný separovaný zber a to pre komodity sklo a plasty. Zber papiera je riešený prostredníctvom školských zariadení a odovzdávaný do zberných surovín. Ostatné vyseparované zložky odpadu, DSO a objemný odpad majú možnosť občania odovzdať na tzv. Lánerovci.



## 5. Doprava

Celý región má veľmi dobrú dopravnú polohu, nakoľko sa tu koncentruje viacero celoštátnych väzieb európskeho významu ako napríklad trasa Terst – Bratislava. Trenčín – Žilina – Košice – Ukrajina (diaľnica D1). Okresom prechádza i stredný severojužný koridor. Ponitriansko – trenčiansko – žilinský. Okres ťaží i z blízkosti s Českou republikou, kde je dobré dopravné spojenie cestnou, ale i železničnou dopravou. Významnou dopravnou križovatkou v tomto smere je najmä mesto Púchov s priamy železničným napojením na Českú republiku. Obce okresu ťažia i z dobudovanej časti diaľnice D1, ktorá spája 2 krajské mestá Trenčín a Žilina, ktoré okrem dobrého dopravného napojenia využívajú i leteckú dopravu, nakoľko letisko v Trenčíne, ktoré bolo pôvodne určené na vojenské lety, je dnes využívané i na lety civilné. V Žiline sa nachádza letisko so štatútom medzinárodného letiska s nepravidelnou dopravou.

### 5.1 Cestná

Väzby riešeného územia na centrá regionálneho a spoločensko-administratívneho významu je sprostredkovaná cestou II/049 (Lysá pod Makytou – Púchov), na ktorú sa napája cesta III/04912. Uvažuje sa realizácia rýchlostnej komunikácie R6 v kategórii R 22,5/80 vedenej prevažne mimo zastavaného územia obce. Navrhovaná rýchlostná komunikácia R6 bude tvoriť prepojenie multimodálneho dopravného koridoru č. V. transeurópskych sietí na území SR Bratislava – Žilina - Košice – Užhorod (vetva A) a multimodálneho dopravného koridoru č. VI. a Transeurópskej magistrály (TEM) v smere sever – juh na území ČR. Rýchlostná cesta R6 nadväzuje na komunikáciu Rýchlostní silnice R49 Hulín – hranica ČR/SR, navrhovanú na území Zlínskeho kraja.

Rýchlostná cesta R6 vzhľadom na prevažujúci tranzitný charakter dopravy prevedie v koridore súčasnej cesty I/49 rozhodujúci podiel dopravy.

Cesta prvej triedy I/49 hranica SR/ČR Lysá p. Makytou – Dohňany – Púchov – Beluša ostane v pôvodnej trase, pričom v zastavanom území dostane charakter zbernej komunikácie funkčnej triedy B1 kategórie MZ 14/50; mimo zastavané územie v kategórii C 9,5/80.

S ohľadom na polohu riešeného územia, na hranici s Českou republikou, prvky základnej komunikačnej siete tu reprezentuje prístupová obslužná komunikácia nižšej dopravno-urbanistickej úrovne, ktorá má miestny význam. Obslužná [komunikácia III/1936](#) prechádza pozdĺžne celým riešeným i záujmovým územím a má v dopravno-administratívnom význame dôležitosť cesty III. triedy.

Súčasná obslužná komunikácia zabezpečujúca obsluhu celého územia je potrebné rekonštruovať v zmysle STN 73 6110.



### **5.2 Miestna**

Celková dĺžka miestnych a účelových komunikácií obce je cca 40 km miestne a účelové komunikácie sú v nevyhovujúcom stave a je potrebná ich komplexná rekonštrukcia. Súčasný obslužný komunikácie zabezpečujúce obsluhu celého územia je potrebné rekonštruovať. Komunikácie III. triedy nevyhovujú súčasným požiadavkám kladeným na dnešnú cestnú dopravu, aj vzhľadom k ich preťaženosti návštevníkmi rekreačných stredísk hlavne v zimnom období, zlepšenie ich stavebno-technického stavu navrhujeme riešiť v rámci verejnoprospešných stavieb.

### **5.3 Hromadná**

Obyvatelia majú možnosť využiť dopravné služby SAD Trenčín denne celkovo cca. 17 krát v pracovných dňoch. Prvý autobus odchádza do obce v pracovných dňoch o 05:00 hodine z Púchova posledný o cca. 22:44 hodine. Z obce do Púchova odchádza prvý autobus o 04:16 hodine, posledný o 21:10, v celkovom počte cca. 17 spojov. Niektoré spoje sú spojené s prestupom v obci Lúky. Uvedenú frekvenciu autobusového spojenia vzhľadom na absenciu železničnej dopravy, odľahlosť a množstvo rekreantov nemožno považovať za primeranú.

### **5.4 Statická**

V obci je v prevažnej miere zástavba rodinných domov. Obyvatelia parkujú vo dvoroch, alebo využívajú vlastné garáže. Pre zariadenia občianskej vybavenosti a služieb, ako aj pre bežné potreby odstavenia motorových vozidiel slúžia plochy vedľa miestnych komunikácií alebo priamo krajnice vozoviek.

Väčšie odstavné plochy sa v obci nachádzajú pred kultúrnym domom a Domom služieb. Potrebu budovania parkovacích a odstavných plôch je nutné zabezpečiť v nadväznosti na súčasný stav na všetkých miestach novovznikajúcich prevádzkarní, objektov rekreácie a športu, objektov občianskej vybavenosti a ostatných spoločenských aktivít. Najmä v miestnej časti Čertov a Kohútka.

### **5.5 Železničná**

Intravilánom obce, neprechádza železničná trať, obyvatelia majú možnosť využiť kombinovaný druh dopravy v spojení cestná hromadná doprava a železničná doprava. Vlaková stanica sa nachádza v obci Lúky vzdialenej 8 km od stredu obce.

### **5.6 Vodná a Letecká**

V okrese Púchov sa nenachádza letisko. Najbližšie letecké služby môžu obyvatelia využiť v meste Žilina. V blízkosti sa nachádza športové letisko Slávnica.



## 6. Demografia

Pre určenie situácie v obci, úrovne jej sociálneho rozvoja, ale i samotnej kvality života v obci, slúži viacero ukazovateľov medzi ktoré patrí i vývoj počtu obyvateľstva, prirodzený prírastok/úbytok obyvateľstva, hustota obyvateľstva a iné.

### 6.1 Vývoj počtu obyvateľov

Celoslovenský trend je znižovanie počtu obyvateľov, ktorý je spojený so starnutím populácie, s nižšou pôrodnosťou a vyššou úmrtnosťou.

Tabuľka č. 8 Vývoj počtu obyvateľov

Rok	2006	2007	2008	2009	2010	2011	2012	2013	2014
Počet obyvateľov	1381	1368	1363	1349	1344	1290	1282	1280	1250

Celkový počet obyvateľov vykazuje v sledovanom období úbytok obyvateľstva. Od roku 2006 do roku 2014 počet obyvateľov obce Lazy pod Makytou klesá z pôvodných 1381 obyvateľov v roku 2006 až na 1250 obyvateľov v roku 2014. Obec Lazy je rekreačným centrom a mnoho obyvateľov tu vlastní nehnuteľnosť, len ako chatári bez trvalého pobytu v obci.

### 6.2 Prirodzený prírastok/úbytok obyvateľstva

Prirodzený prírastok, resp. úbytok obyvateľstva je rozdiel medzi narodenými a zomretými obyvateľmi v obci. Celoslovenský trend je spojený s vyššou mierou úmrtnosti ako pôrodnosti. Migračné saldo je rozdiel medzi počtom prisťahovaných a odsťahovaných v obci. Celkový prírastok je súčet prirodzeného prírastku a prírastku sťahovaním.

Tabuľka č. 9 Celkový prírastok obyvateľstva

Rok	Prirodzený prírastok/úbytok	Migračné saldo	Celkový prírastok
2006	-7	6	-1
2007	-16	3	-13
2008	-3	-2	-5
2009	-9	-5	-14
2010	-12	7	-5
2011	-13	7	-6
2012	-7	-1	-8
2013	-6	4	-2
2014	-18	-12	-30

Z tabuľky uvedenej vyššie vyplýva, že obec Lazy pod Makytou je obec s vysokým úbytkom obyvateľstva. Tento jav je spôsobený najmä veľkým podielom obyvateľov v dôchodkovom veku. To znamená vyššou úmrtnosťou v obci ako je počet narodených detí. Migračné saldo je kolísavé, a teda v niektorých rokoch sa do obce presťahuje viac obyvateľov ako odsťahuje a naopak. Migrácia však nedorovnáva úbytok obyvateľstva a preto je i celkový prírastok počas celého sledovaného obdobia negatívny.





### 6.3 Veková štruktúra

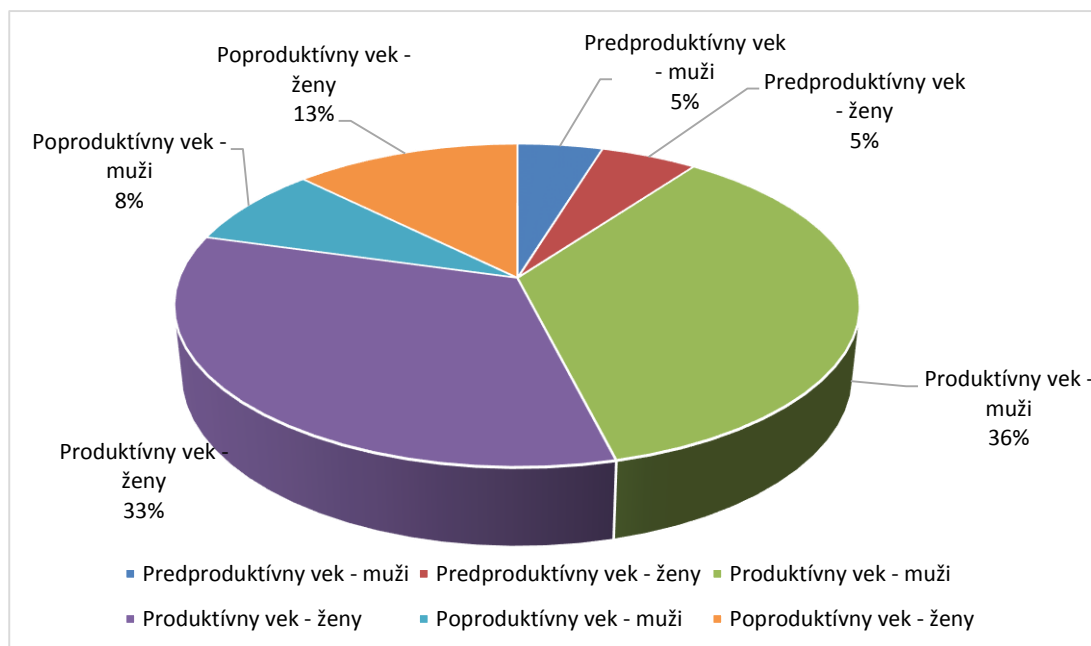
Tabuľka vekovej štruktúry obyvateľstva predstavuje rozdelenie obyvateľov do troch kategórií podľa veku. Ide o obyvateľov v predproduktívnom veku, produktívnom veku a poproduktívnom veku. Na základe tejto štatistiky možno určiť, či ide o obec so staršími obyvateľmi, ktorá má nižší rozvojový potenciál, alebo o obec s mladými rodinami, kde možno očakávať nárast obyvateľstva.

Tabuľka č. 10 Veková kategória obyvateľstva

Veková kategória	2006	2007	2008	2009	2010	2011	2012	2013	2014
Počet obyvateľov celkom	1381	1368	1363	1349	1344	1290	1282	1250	1250
Predproduktívny vek – muži (0-14)	104	92	84	77	78	78	75	69	59
%	15,73	13,92	12,96	11,65	11,89	12,28	11,81	10,88	9,67
Predproduktívny vek – ženy (0-14)	104	99	94	86	83	71	67	68	67
%	14,56	14,00	13,41	12,50	12,06	10,84	10,36	10,53	10,46
Produktívny vek – muži (15-59)	454	424	434	439	438	448	451	460	450
%	68,68	64,15	65,56	66,41	66,77	70,55	71,02	72,56	73,77
Produktívny vek – ženy (15-54)	438	368	370	370	372	433	429	422	416
%	61,34	52,02	52,78	53,78	54,07	66,11	66,31	65,33	65
Poproduktívny vek – muži (60+)	109	145	144	145	140	109	109	105	101
%	16,49	21,94	21,75	21,94	21,34	17,17	17,17	16,56	16,55
Poproduktívny vek – ženy (55+)	172	240	237	232	233	151	151	156	157
%	24,08	33,95	33,81	33,72	33,87	23,05	23,34	24,15	24,53



Graf 1: Veková kategória obyvateľstva v obci Lazy pod Makytou za rok 2014



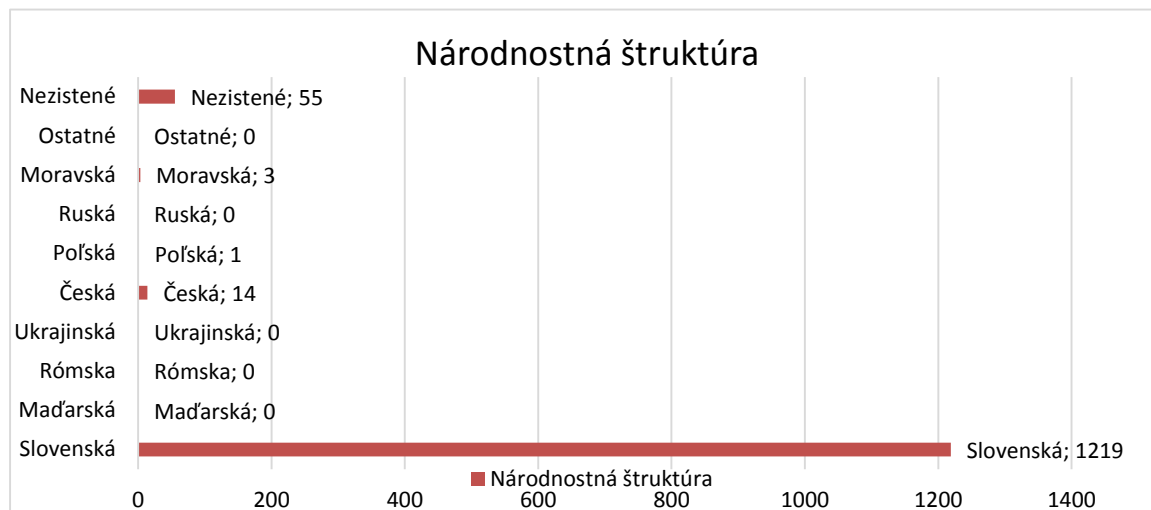
Z tabuľky a grafu vyplýva, že v obci sa nachádza najväčší podiel obyvateľov v produktívnom veku, spolu až 69%. V predproduktívnom veku je 10% obyvateľstva a poproduktívnom veku 21% obyvateľov. Uvedený trend vykazuje starnutie obyvateľov.



#### 6.4 Národnostná štruktúra

Národnostná štruktúra v obci je ukazovateľom problematiky národnostných menšín, ich komunitného života a začlenenia do spoločnosti. Vzhľadom na blízkosť hraníc s Českou republikou je možné očakávať nárast českých občanov v obci.

Graf 2: Národnostná štruktúra obyvateľstva v obci Lazy pod Makytou



V obci má najväčší podiel slovenská národnosť, 14 ti obyvatelia sa hlásia k českej národnosti, traja k moravskej a jeden k poľskej.

#### 6.5 Vzdelanostná štruktúra

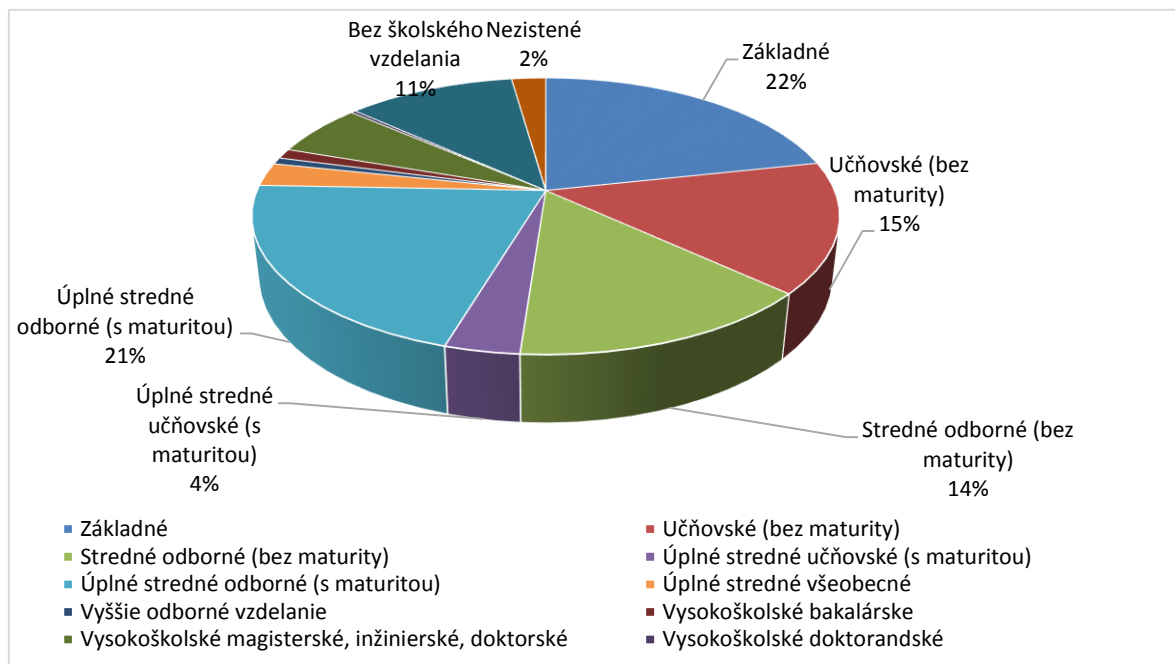
Vzdelanostná štruktúra predstavuje nielen úroveň vzdelania obyvateľov, ale i ich uplatnenia na trhu práce.

Tabuľka č.11 Vzdelanostná štruktúra

Najvyšší skončený stupeň školského vzdelania	Spolu
Základné	279
Učňovské (bez maturity)	197
Stredne odborne (bez maturity)	185
Úplne stredne učňovské (s maturitou)	45
Úplne stredne odborne (s maturitou)	271
Úplne stredne všeobecne	35
Vyššie	10
Vysokoškolské bakalárske	15
Vysokoškolské magisterské, inžinierske, doktorské	79
Vysokoškolské doktorandské	4
Ostatný bez udania školského vzdelania	29
Ostatný bez školského vzdelania	143
Súhrn	1292



Graf 3: Vzdelanostná štruktúra obyvateľstva v obci Lazy pod Makytou



Vzdelanostná štruktúra obyvateľov obce má nasledovnú štruktúru. Najväčší podiel vzdelania je úplné stredné odborné s maturitou, a učňovské bez maturity. Základné vzdelanie má 22% obyvateľov. Naopak vysokoškolské vzdelanie má 79 obyvateľov.



## 7. Ekonomická štruktúra

Ekonomickú štruktúru vytvárajú podnikateľské subjekty alokované v obci a ich zameranie. Podieľajú sa na tvorbe hrubého domáceho produktu, ponúkajú pracovné príležitosti a s tým súvisiace osobné dôchodky pre obyvateľstvo, prispievajú k rozvoju obce prostredníctvom miestnych daní. Sú teda hlavnou silou ekonomického rozvoja v obci. Na ekonomickom rozvoji obce sa podieľa i miestna samospráva, predovšetkým vytváraním podmienok pre rozvoj podnikania, ale i priamou podnikateľskou činnosťou.

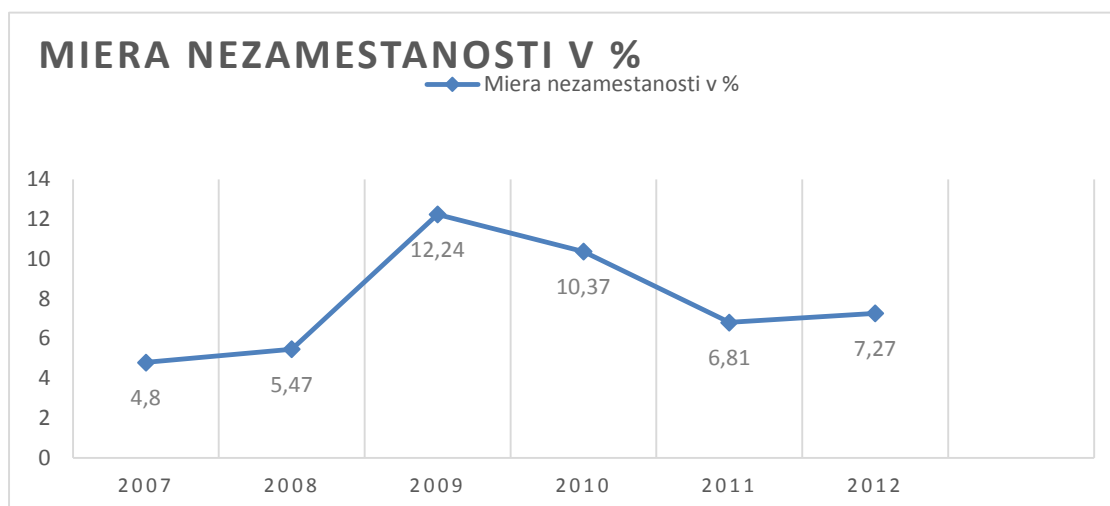
### 7.1 Miera nezamestnanosti

Vyjadruje pomer počtu nezamestnaných k počtu ekonomicky aktívneho obyvateľstva

Tabuľka č. 12 Miera nezamestnanosti

Rok	2007	2008	2009	2010	2011	2012
Miera nezamestnanosti v %	4,80	5,47	12,24	10,37	6,81	7,27

Graf 4: Miera nezamestnanosti obyvateľstva



Miera nezamestnanosti bola v obci zvýšená v rokoch 2007-2009 kedy stúpila o takmer 8 % bodov. Išlo o celoslovenský prejav svetovej krízy. V rokoch 2009-2011 klesla, od tohto roku však sledujeme opäť jej zvyšovanie.



### 7.2 Evidovanie uchádzači o zamestnanie

Predstavuje počet ekonomicky aktívneho obyvateľstva, ktorí hľadajú prácu a sú ihneď pripravení nastúpiť do zamestnania.

Tabuľka č. 13 Evidovanie uchádzači o zamestnanie

Rok	2006	2007	2008	2009	2010	2011	2012	2013	2014
Počet	43	38	44	99	84	60	85	91	71

I napriek tomu, že v rokoch 2012 až 2013 došlo k miernemu poklesu uchádzačov o zamestnanie, celé sledované obdobie sa nesie v duchu zvyšovania od roku 2006 s 43 uchádzačmi až po rok 2014 so 71 uchádzačmi. Ešte stále možno hovoriť o zvýšných dopadoch hospodárskej krízy.

### 7.3 Evidencia podnikateľských a mimovládnych subjektov

Formulár č. A 1 Evidencia podnikateľských subjektov

Číslo	Názov PO/sídlo/Sk NACE:
<u>1</u>	Dipl.Ing.Ivan Šlesar - LESINVEST
<u>2</u>	DREVO - LÍŠKA, s.r.o.
<u>3</u>	DREVO-LÍŠKA PLUS, s.r.o.
<u>4</u>	HERLES SLOVAKIA, s.r.o.
<u>5</u>	LDV, s. r. o.
<u>6</u>	Hrušecká stavební spol., s.r.o.
<u>7</u>	Ing. Dagmar Richterová
<u>8</u>	Ježovica Jozef - DAVO
<u>9</u>	KRANOV-LÚČ
<u>10</u>	Lubor Ševčík - Lubotrans
<u>11</u>	STROJOVÉ VYŠÍVANIE, s.r.o.
<u>12</u>	ŠAMO AKTIV, s.r.o.
<u>13</u>	Tichý a Kubík, s.r.o.
<u>14</u>	VKB real, s.r.o.
<u>15</u>	VS - MONT, s.r.o.
<u>16</u>	VS MONT SK, s.r.o.
<u>17</u>	WALD-TER, s.r.o.
<u>18</u>	Zdenka Lucáková
<u>19</u>	ZDRAVIE ORL, s.r.o.



## Formulár č. A 2 Evidencia mimovládnych organizácií

Formulár č. A 5 - Evidencia mimovládnych organizácií	
P. č.	Názov:
<u>1</u>	Čertovská turistika
<u>2</u>	JAVORNÍKY
<u>3</u>	Noche Cubana
<u>4</u>	PRAMEŇ SPOD MAKYTY
<u>5</u>	TJ Jednota Lazy pod Makytou
<u>6</u>	Urbár pozemkové spoločenstvo Lazy pod Makytou
<u>7</u>	Urbár pozemkové spoločenstvo Dubková

Jednotlivé karty k subjektom sa nachádzajú v prílohách PHSR.



## 8. Sociálna infraštruktúra

Sociálna infraštruktúra v obci je výsledkom dlhodobého vývoja a je taktiež prejavom kvality života a vybavenosti obce. Či už ide o dispozíciu nájomných bytov, zdravotnú starostlivosť či školstvo, všetky tieto oblasti sú potrebné pre plnohodnotný život v obci.

### 8.1 Domový a bytový fond

Domový fond v obci tvorí 1 096 evidovaných rodinných domov. Trvalo obývaných domov je 416. Bytový fond tvorí 12 evidovaných bytov a všetky sú trvalo obývané. Rozvoj domového a bytového fondu v obci sa uskutočňuje jednak prostredníctvom rozvoja IBV. Obyvatelia obce podľa tradície a prieskumov majú záujem prevažne o samostatne stojace rodinné domy. Na základe tejto skutočnosti je rozvoj obce zameraný najmä na vytvorenie nových plôch pre rozvoj bývania – formou IBV, v malej miere HBV.

Obec ako rekreačné sídlo a lyžiarske stredisko počíta najmä s rozsiahlejšou výstavbou v jednotlivých osadách a v časti Čertov a Kohútka. Ide najmä o chaty, chalupy, hotely a penzióny. V posledných rokoch dochádza k rekonštrukcii starších rodinných domov práve na víkendové chalupy a chaty.

Cieľom politiky obce je zvýšenie predpokladaného nárastu obyvateľstva a vytvorenie priaznivých podmienok pre zvýšenie kvality bývania. Individuálna bytová výstavba sa bude realizovať prednostne v zastavanej časti obce v existujúcich prielukách, na voľných plochách a tiež formou prestavieb a nadstavieb existujúceho bytového fondu.

### 8.2 Školstvo

Na základe zákona č. 416/2001 Z. z. o prechode niektorých pôsobností z orgánov štátnej správy na obce a na vyššie územné celky s účinnosťou od 1. 7. 2002 prešli materské školy, základné školy a základné umelecké školy do zriaďovateľskej pôsobnosti obcí a miest.

V obci sa nachádza jedno predškolské zariadenie – materská škola s kapacitou 20 detí. V centre obce je lokalizovaná základná škola s 9-timi triedami s kapacitou cca 200 detí, so školskou jedálňou, telocvičňou a hádzanárskym ihriskom ako aj škola v prírode. Možno konštatovať, že zariadenia z hľadiska kapacitných aj priestorových podmienok sú postačujúce.

Základnú školu navštevujú aj žiaci z Obce Lúky. Budovy školy sú však v zlom technickom stave. Budovy potrebujú zateplenie a rekonštrukciu. Predpokladáme, že počet žiakov ZŠ bude v budúcnosti mierne stúpať.





### **8.3 Zdravotníctvo**

V obci sa nenachádza ani zdravotnícke zariadenie ani ordinácia praktického lekára. Obvodní lekári pre občanov Lazov pod Makytou sídlia v Lúkach a v Púchove. Pre obyvateľov je spádovou nemocnicou Nemocnica s poliklinikou v Považskej Bystrici, vzdialená od obce cca 40 km. Pre obyvateľov je potrebné dobudovať zdravotnícke ambulancie pre lekárov (praktický, detský, zubár) minimálne v Obci Lúky.

### **8.4 Sociálna starostlivosť**

Domov dôchodcov sa v obci nenachádza. Na sociálnom úseku obec zabezpečuje nevyhnutnú sociálnu starostlivosť pre svojich občanov formou opatrovateľskej služby v domácnosti. Pre seniorov je potrebné v obci vybudovať denné sociálne zariadenie (stacionár, denné centrum a pod.)

### **8.5 Spoločenský, kultúrny a športový život**

#### **Služby a spoločenský život**

V obci sa nachádza nákupné stredisko potravín Jednota v centre obce. Ďalšie predajne potravín sú v bývalej pekárni a v miestnej časti Pánština. V časti Čertov a Kohútka sa nachádza viacero prevádzok ubytovania a stravovania, ktoré poskytujú reštauračné služby nielen ubytovaným hosťom, ale i širokej verejnosti. Taktiež možno využiť služby wellness centier, tenis, bowling a mnoho iných atrakcií. Priamo v centre obce Lazy sa reštaurácia nenachádza.

Pre rôzne kultúrne a spoločenské príležitosti je možné využiť priestory kultúrneho domu. Budova kultúrneho domu si však vyžaduje zateplenie pre zníženie energetickej náročnosti a rekonštrukciu.

#### **Administratíva**

V obci sa nachádza obecný úrad a matričný úrad. Kompetencie v stavebnej oblasti a v oblasti sociálnych služieb zastrešuje stavebný úrad, ktorý má však sídlo v Dohňanoch. Budova Obecného úradu je najstaršou budovou v obci a potrebuje zateplenie a rekonštrukciu.

Pošta je v prevádzke každý pracovný deň, nachádza sa v centre obce a jej budova je v majetku Slovenskej pošty.



## Kultúra

Dom histórie obce - Tradície v obci pripomína stála výstavka v priestoroch Kina.

Folklórna skupina Lazovienka - spevácka skupina s harmonikou a vlastným repertoárom ľudových piesní, vystupuje na akciách v obci, ale je pozývaná i na Moravu a na iné podujatia.



Obrázok č. 5 – FS Lazovienka

### Pravidelné podujatia

V obci sa koná viacero pravidelných akcií, ktoré majú korene v ľudových tradíciách, napr. fašiangový sprievod a stavenie mája, ale nemožno zabudnúť ani na:

- Výstavky ľudových remesiel k veľkej noci.
- Obecný bál
- Stretnutie ľudí dobrej vôle na Kohútke
- Gulášmajster
- Mikuláš pre deti a zabíjačka pre dospelých

Okrem toho obec nezabúda ani na starších obyvateľov a tak každoročne organizuje stretnutie dôchodcov. Pre športovcov je pripravovaný stolnotenisový a šachový turnaj, ako i hasičská súťaž. Významnou každoročnou akciou sú i oslavy SNP spojené s kladením vencov pri pamätníku v Mladoňove.



## Šport

V obci sa nachádza futbalové ihrisko v časti Dubková. Je však potrebné majetkovo vysporiadať pozemky pod ihriskom a zrekonštruovať šatne.

TJ Lazy je futbalový klub, ktorý organizuje rôzne turnaje a zápasy a je funkčným a aktívnym prvkom v športovej oblasti obce.

Pre deti je pri Základnej škole vybudované ihrisko s umelou trávou.

V tejto činnosti nezaostáva ani Dobrovoľný hasičský zbor, ktorý obec reprezentuje v hasičských súťažiach v širokom okolí, a to ako v kategórii mužov, veteránov, tak i žien.

## Cestovný ruch

Obec Lazy pod Makytou je svojou horskou povahou a krásnym prírodným prostredím vyhľadávaným rekreačným centrom. V zimnom období ponúka možnosť lyžovania hneď v dvoch lyžiarskych strediskách a to SKI Čertov a SKI Kohútka, obe centrá disponujú zasnežovaním čo zaručuje kvalitnú lyžovačku pre každého návštevníka. S ohľadom na možnosť lyžovania a bežkovania v zime, v lete možnosť turistiky po krásach Javorníkov sa vyvinula i rozsiahla sieť služieb. Vzniklo tu mnoho hotelov a chát, ktoré ponúkajú služby na vysokej úrovni.

### Ski Čertov

V stredisku s nadmorskou výškou 600 – 900 m.n.m. sa nachádza 5 vlekov s celkovou dĺžkou tratí 5,4 km. Zjazdovky sú vhodné pre náročných lyžiarov, ale i začiatočníkov. Celkový počet tratí je 7. Vleky Tatrapoma majú prepravnú kapacitu 2 800 osôb za hodinu. Pod nástupnou stanicou sa nachádza bufet Čertík, ktorý vám ponúka rýchle občerstvenie a nápoje. V stredisku je bezplatné parkovanie. V stredisku sa nachádza 5 lyžiarskych vlekov – H130 Lamže (A) – dĺžka 700 m, H130 Balúchovec (B) – dĺžka 950 m, F10 Krivá(C) – dĺžka 300 m, ďalej Tatrapoma S a vleky pre deti, ktoré sú určené pre začiatočníkov i skúsených lyžiarov. Tieto pokrývajú 5 zjazdoviek s celkovou dĺžkou tratí 5,4 km, z čoho je 1000 m umelo zasnežovaných. Vleky sú počas sezóny v prevádzke od 9:00 do 16:00 hod. Večerné lyžovanie je v stredu, piatok a sobotu od 18:00 do 20:30 hod.



Obrázok č.6 Pohľad na lyžiarsky svah - Čertov

#### Ski centrum Kohútka

Lyžiarske stredisko na Kohútke sa nachádza v prekrásnom kúte Moravy-Javorníkoch, priamo na hranici medzi Slovenskom a Českou republikou. Disponuje štvorsedačkovou lanovkou. Nachádza sa tu veľké množstvo zjazdových tratí nielen pre zdatných lyžiarov, ale i pre začiatočníkov. V stredisku je široká ponuka služieb, či už ubytovacích, alebo stravovacích. Významnú úlohu tu zastáva 1. slovensko-české informačné centrum v ktorom sú o.i. stále výstavy umenia, ktoré sa menia v polročných intervaloch.



Obrázok č.7 Pohľad na lyžiarsky svah - Kohútka



## Ubytovanie

### Škola v prírode

Pod správou obce je Škola v prírode umiestnená v centre obce, ktorá ponúka možnosti pre deti vo forme spomínanej školy v prírode, letných táborov, vzdelávacích seminárov, sústreďení, alebo posedení s priateľmi či rodinou. Ubytovacia kapacita zariadenia je 49 lôžok.



Obrázok č.8 Škola v prírode

### Detský hotel František Čertov

Rozsiahly udržiavaný areál s lyžiarskymi vlečkami spoločne s dispozičným riešením a vybavením interiéru hotela je vhodný na rodinné dovolenky, organizovanie kurzov, školení, športových sústreďení, škôl v prírode, lyžiarskych kurzov a letných táborov. Krytý bazén i veľké spoločenské miestnosti a salónik dávajú priestor množstvu aktivít i v prípade nepriazne počasia. Kapacita hotela je 85 lôžok. Reštaurácia je k dispozícii pre 80 návštevníkov, ktorí majú k dispozícii i kaviareň s terasou, konferenčnú a spoločenskú miestnosť.



Obrázok č.9 Detský hotel František





### Wellness & Spa Hotel Čertov\*\*\*

V horskom Wellness & Spa Hoteli Čertov\*\*\* sa môžete ubytovať v 2, 3, a 4-lôžkových izbách, alebo v 4 až 6-lôžkových priestranných apartmánach.

V apartmánach je k dispozícii vlastná kuchynka, obývačka a 2 izby. Každá izba či apartmán má svoje vlastné sociálne zariadenie a LED televízor. Všetky priestory sú nové, komfortné a zariadené v príjemnom horskom a rodinnom štýle.

Wellness centrum, jedno z najväčších v okolí, vám ponúka plavecký bazén s protiprúdom a s teplotou vody 30°C, relaxačný bazén so šmyklávkou a teplotou vody 36°C, veľký saunový svet s tromi saunami, vírivku, masážnu vaňu, sprchovú oázu, vyhrievané ležadlá, miestnosť na príjemné relaxovanie pri krbe, rôzne liečivé procedúry alebo masáže. Aj v prípade nepriaznivého počasia nájdete na Čertove program, ktorý vám dokonale vyplní deň.



Obrázok č.10 Wellness & Spa Hotel Čertov



### Wellness hotel Javorník\*\*\*

Hotel s kapacitou ubytovania 64 stálych lôžok a 10 prístelok ponúka kvalitné služby v oblasti ubytovania, gastronómie, ale i vo forme wellness centra a voľnočasových aktivít. Izby sú zariadené v modernom štýle, nachádza sa v nich TV, vlastná kúpeľňa a možnosť prístupu na internet.



Obrázok č.11 Wellness hotel Javorník

### Chata Čertov

Celkové architektonické riešenie chaty je vhodné pre rodinné dovolenky, školy v prírode, lyžiarske kurzy, letné tábory prípadne športové sústreďenia či školenia. Prízemie chaty tvorí recepcia s biliardovým stolom a štýlová kaviareň s krbom a pohodlným sedením pre 30 osôb. Jedáleň pre 50 osôb je od kaviarne oddelená posuvnou stenou. Priamo pri chate je umiestnený veľký záhradný krb s grilom a udiarňou. V blízkosti chaty sú lyžiarske vleky a wellness zariadenie.



Obrázok č.11 Chata Čertov



### Chata Alpina

Chata Alpina sa nachádza v srdci Javorníkov priamo pod lyžiarskymi svahmi strediska Ski Čertov Javorníky a ponúka ubytovanie v novom apartmáne- dvojlôžkové izby s vlastným sociálnym zariadením ponúkajú vysoký komfort s kapacitou 12 osôb alebo v tursitickej časti- útulné podkrovné izby s kapacitou 32 osôb , zariadené v jednoduchom horskom štýle. Ubytovanie je súčasťou Chaty Alpina, v ktorej nájdete príjemné posedenie v starej klasike – reštaurácia je štýlová – ako za čias našich dedov. Ponúkame tradičné domáce slovenské jedlá- pravé bryndzové halušky so zákvasom, šúľance makové, orechové, kakaové, babičkine pirohy a mnoho ďalších dobrôt.



Obrázok č.13 Chata Alpina

V obci je väčšie množstvo ubytovateľov poskytujúcich chaty pre rodinnú rekreáciu a oslavy na rôznych stupňoch vybavenia.





## 9. Vplyv miestnej samosprávy na ekonomiku obce

Na dosiahnutie cieľov v rámci rozvoja miestnej ekonomiky obce slúžia nasledovné nástroje:

- *Finančné nástroje* - daňové právomoci pozostávajúce z miestnych daní, predovšetkým dane z nehnuteľností a dane z ubytovania
- *Využitie majetku* - príprava a prenájom nehnuteľností sústredené na podnikateľské aktivity
- *Marketingové nástroje samosprávy*

### 9.1 Finančné a rozpočtové hospodárenie obce

Finančné hospodárenie je riadené najmä rozpočtom obce, ktorý vyjadruje ekonomickú hospodárnosť obce. Spustením fiškálnej decentralizácie po roku 2005 boli posilnené príjmy samospráv prostredníctvom právomocí, ktoré determinovali výšku miestnych daní. Zaviedol sa systém prerozdeľovania daní z príjmu fyzických osôb medzi jednotlivé obce a stali sa vlastným príjmom pre obce. Daňové príjmy predstavujú pre rozpočet processtabilné a opakovateľné zložky. Naopak nedaňové príjmy majú doplnkový charakter, ktoré vychádzajú z vlastníctva, prevodu majetku a činností obce.

Tabuľka č. 14 Bežné príjmy a výdavky

Kategória	Ekonom. klasifikácia	V EUR 2009	V EUR 2010	V EUR 2011	V EUR 2012	V EUR 2013
100	Daňové príjmy	326370	264764	310430	321623,25	357681,05
200	Nedaňové príjmy	27452	21786	50962	101322,18	85107,11
300	Granty a transfery	231137	227835	219452	353399,53	277131,77
	Príjmy základnej školy	20851	25724	25554	32416,53	33938,12
Bežné príjmy spolu		595810	540109	606398	808761,37	753858,05



Tabuľka č. 15 Programový rozpočet obce

Kategória	Funkčná klasifikácia	V EUR 2009	V EUR 2010	V EUR 2011	V EUR 2012	V EUR 2013
01	Všeobecné verejné služby	131240	116294	111686	182043,21	188206,79
03	Požiarna ochrana/verejný poriadok a bezpečnosť	799	2345	1000	3823,84	2130,48
04	Všeobecná ekonomická oblasť	14636	18255	25910	54953,56	13276,61
05	Ochrana životného prostredia	28773	35257	31628	31515,64	31691,07
06	Občianska vybavenosť a bývanie	24063	13555	15433	17991,78	23412,64
08	Rekreácia, šport, kultúra, náboženstvo	34708	27332	18772	18616,88	13768,67
09	Vzdelávanie	317911	316409	308213	341519,46	420635,55
10	Sociálne zabezpečenie	8537	8496	6166	5093,22	5915,88
Bežné výdavky spolu						



## A2. Analýza vonkajšieho prostredia

### 1. STEEP Analýza

STEER analýza resp. analýza vonkajšieho prostredia zohľadňuje vplyv STEER faktorov. Ide o faktory v oblasti sociálnej, technologickej, ekonomickej a politickej. Tieto faktory ovplyvňujú najmä miestny rozvoj. Všetky faktory sú vzájomne späté a nie je možné ich posudzovať oddelene.

#### Formulár č A. 3 STEER Analýza

Sociálne prostredie	Technologické prostredie	Ekonomické prostredie	Environmentálne prostredie	Politické prostredie
Zmeny populácie- zvyšovanie počtu vysokoškolsky vzdelaných ľudí	Využívanie IKT pre komunikáciu s obyvateľstvom obce a zabezpečenie skvalitnenia verejných služieb	Využívanie doplnkových zdrojov financovania z EÚ pre spolufinancovanie projektov	Zvyšovanie environmentálneho zaťaženia	Administratívna pripravenosť SR na čerpanie finančných prostriedkov z EÚ
	Zavádzanie inovatívnych prvkov u zamestnávateľov	Nové pracovné príležitosti	Zistenie doposiaľ neobjavených environmentálnych záťaží	Komplikovaná legislatíva v oblasti verejného obstarávania
		Vyriešenie dopravného zaťaženia		
		Daňové zaťaženie		



## A3. Zhodnotenie súčasného stavu územia

### 1. SWOT analýza

#### Formulár č. A4 SWOT analýza

Silné stránky	Slabé stránky
<b>Hospodárske</b>	<b>Hospodárske</b>
<ul style="list-style-type: none"><li>rozvinutý cestovný ruch</li><li>existencia lyžiarskeho strediska a dobre vyvinutá sieť služieb</li><li>okolité životné prostredie umožňujúce rozvoj cestovného ruchu,</li><li>v blízkosti obce prechádzajúca cesta diaľničného typu D1 prepájajúca severnú a juhozápadnú časť Slovenska medzinárodného významu,</li><li>výhodná geografická poloha obce v blízkosti hraníc s ČR</li><li>zvyšujúci sa stav obyvateľov v predproduktívnom a produktívnom veku,</li><li>existencia viacerých stravovacích a ubytovacích stredísk</li><li>dostatočný počet živnostníkov zaoberajúcich sa stolárskymi prácami a poskytovaním služieb pre obyvateľov,</li><li>existencia verejného osvetlenia,</li><li>existencia vhodných plôch na rozvoj IBV,</li><li>z funkčného hľadiska veľmi vyhovujúci systém regionálnej autobusovej dopravy,</li><li>existencia verejného rozhlasu,</li><li>kanalizácia vo výstavbe</li></ul>	<ul style="list-style-type: none"><li>nevyriešené vlastnícke vzťahy k pozemkom a stavbám, ktoré sa môžu stať prekážkou pri rozvoji podnikateľských aktivít,</li><li>absencia podnikateľských subjektov s majetkovou účasťou obce,</li><li>nízky rozpočet obce nedovoľuje v dostatočnej miere podporovať podnikateľské aktivity obyvateľstva,</li><li>chýba informačný systém na komunikáciu samospráva – podnikatelia - občania,</li><li>nedostatok investičného kapitálu z vlastných zdrojov,</li><li>nedostatočné využitie existujúcich výrobných kapacít,</li><li>nedostatočná podpora poľnohospodárskych podnikov,</li><li>nedostatočná miera tvorby finančných zdrojov na nákup a inštaláciu moderných efektívnych výrobných technológií</li><li>absencia ČOV,</li><li>nevyhovujúci stav verejného osvetlenia, potreba dobudovania,</li><li>absencia chodníkov popri cestách,</li><li>zlý technický stav miestnych komunikácií, ktoré sú vplyvom poveternostných podmienok v značnom štádiu zvetrania,</li><li>zlý technický stav miestneho verejného rozhlasu,</li><li>nevyhovujúci stav korýt miestnych tokov,</li><li>negatívny stav nehnuteľného majetku obce – obecný úrad</li><li>nedostatok finančných prostriedkov na údržbu technickej infraštruktúry,</li><li>nedostatok regionálneho digitálneho obsahu a nedostupnosť vysokokvalitných informačných služieb verejnými alebo súkromnými operátormi,</li></ul>
<b>Sociálne</b>	<b>Sociálne</b>
<ul style="list-style-type: none"><li>opatrovateľská služba zabezpečená obcou,</li><li>existencia materskej školy,</li><li>existencia základnej školy,</li><li>v súčasnosti postačujúca kapacita materskej školy</li><li>kapacita základnej školy žiakov v súčasnosti vyhovuje potrebám obce,</li><li>základná škola pripojená na sieť Internet,</li><li>prítomnosť počítačovej učebne,</li><li>dostatok priestorov na výkon vzdelávacej činnosti,</li><li>využívanie priestorov škôl a školských zariadení pre verejnosť,</li><li>vhodné prírodné podmienky na budovanie infraštruktúry pre zimné športy,</li><li>existencia TJ Lazy s futbalovým oddielom,</li><li>existencia futbalového ihriska,</li><li>existencia poľovníckych revírov</li><li>dlhoročná história obce, tradície,</li><li>prítomnosť kultúrnych pamiatok</li></ul>	<ul style="list-style-type: none"><li>nedostatok finančných prostriedkov na rozvoj sociálnych služieb,</li><li>absencia domova dôchodcov,</li><li>absencia zariadenia poskytujúceho sociálne služby,</li><li>absencia ordinácie praktického lekára,</li><li>absencia klubu mladých,</li><li>absencia klubu dôchodcov,</li><li>nedostatok priestorov na zriadenie domova sociálnych služieb,</li><li>absencia oddychovej zóny pre seniorov a ostatné vekové kategórie,</li><li>deficit v materiálno – technickom vybavení školy,</li><li>deficit finančných prostriedkov znamená sústavné obmedzovanie nákupu nástrojov a zariadení v školstve,</li><li>absencia športovo-rekreačnej zóny obce,</li><li>nedostatok finančných prostriedkov pre činnosť zariadení a pre ich rozvoj,</li><li>nerozvinutá kultúrna turistika,</li></ul>



<ul style="list-style-type: none"><li>rozvoj a uchovávanie kultúrnych tradícií a folklóru,</li><li>dobré kultúrne povedomie obyvateľov,</li><li>existencia kultúrneho domu v blízkosti obecného úradu,</li><li>dostatočná kapacita kultúrneho domu - až 200 osôb,</li><li>pravidelné organizované podujatia - stretnutie s dôchodcami, uvítanie Mikuláša, školský večierok,</li><li>historická pamiatka – Pomník</li><li>veľký počet povrchových prírodných útvarov,</li><li>strategická východisková poloha na poznávacie výlety do širšieho okolia obce,</li><li>existencia vhodných plôch pre budovanie zariadení pre zimné športy,</li><li>početné množstvo turistických chodníkov,</li><li>početné množstvo –cykloturistika</li></ul>	<ul style="list-style-type: none"><li>negatívny stav kultúrneho domu – potrebná výmena strešnej krytiny, zateplenie budovy,</li><li>nedostatočné materiálne vybavenie na kultúrne a vzdelávacie podujatia,</li><li>málo rozvinutý cestovný ruch,</li><li>chýba rekreačné zázemie obce,</li></ul>
<b>Environmentálne</b>	<b>Environmentálne</b>
<ul style="list-style-type: none"><li>rozpracovaná kanalizácia,</li><li>kvalitná legislatíva pre nakladanie s KO a DSO,</li><li>prírodné bohatstvo s lesmi, pasienkami,</li><li>veľké plochy lesov vhodných na rekreáciu,</li><li>vysoká hustota vzácnych prírodných úkazov,</li><li>existencia separovaného zberu,</li><li>zabezpečený systém odvozu a likvidácie komunálneho odpadu,</li></ul>	<ul style="list-style-type: none"><li>nevyhnutné skvalitnenie a zefektívnenie separovaného zberu,</li><li>nadmerné využívanie fosílnych palív na vykurovanie bytových objektov</li><li>v širšom okolí prítomné výrobné prevádzky spôsobujúce nadmernú produkciu polietavých častíc prachu,</li><li>prítomnosť medzinárodnej cesty s nadmernou produkciou exhalátov a v zimných mesiacoch aj prachu z posypových materiálov,</li><li>nedostatočná informovanosť obyvateľstva o stave ŽP,</li><li>nedostatok technických kapacít zberu, dopravy, triedenia, zhodnocovania a likvidácie odpadov,</li><li>sídlo ekologicky záťažových prevádzok alokovaných v okrese Považská Bystrica - tepláreň,</li><li>kyslé dažde znehodnocujúce lesný porast v okolí,</li><li>nadmerné využívanie umelých hnojív spôsobujúce acidifikáciu pôdy,</li><li>existencia čiernych skládok,</li></ul>
<b>Príležitosti</b>	<b>Ohrozenia</b>
<b>Hospodárske</b>	<b>Hospodárske</b>
<ul style="list-style-type: none"><li>využitie prírodného potenciálu (rozvoj ekoturizmu)</li><li>nadviazanie nových partnerstiev na úrovni SR a aj v zahraničí</li><li>prílev podnikateľských subjektov a zvýšenie sociálnej a ekonomickej základne</li><li>orientácia na efektívne partnerstvá a kooperáciu aktérov regionálneho rozvoja</li><li>vysporiadanie pozemkov</li><li>ideálne podmienky na rozvoj cestovného ruchu,</li><li>možnosť získania finančných prostriedkov z fondov EÚ, zahraničné investície,</li><li>podpora rozvojových investícií,</li><li>vytvorenie nových pracovných miest najmä v malom a strednom podnikaní a službách,</li><li>zlepšenie vzdelanostnej úrovne obyvateľstva môže byť hybnou silou rozvoja podnikateľských aktivít,</li><li>využitie významnej geografickej polohy územia z hľadiska prechádzajúcich dopravných koridorov,</li><li>zvýšenie počítačovej gramotnosti,</li><li>zníženie cien využívania Internetu,</li><li>rozvoj ďalších telekomunikačných služieb v</li></ul>	<ul style="list-style-type: none"><li>pomalá výstavba, modernizácia a rekonštrukcia technickej infraštruktúry,</li><li>administratívne opatrenia obmedzujúce plnohodnotný rozvoj cestovného ruchu,</li><li>veľká administratívna náročnosť pre získanie financií zo štátnych dotácií a z fondov EÚ,</li><li>nedostatok investičného kapitálu,</li><li>neochota obyvateľov uskutočňovať podnikateľské aktivity,</li><li>neochota obyvateľov investovať do ďalšieho vzdelávania,</li><li>malá miera podpory miest a obcí zo strany štátu,</li><li>zhoršujúci sa stav obecných stavieb a komunikácií,</li><li>absencia chodníkov popri miestnych cestných komunikáciách,</li><li>nevýhodné podmienky čerpania prostriedkov z EÚ fondov,</li><li>nevýhodné podmienky čerpania úverových zdrojov z komerčných bánk,</li></ul>



konkurenčnom prostredí,	
<b>Sociálne</b>	<b>Sociálne</b>
<ul style="list-style-type: none"><li>• Vytvorenie oddychovej zóny</li><li>• Vybudovanie sociálnych zariadení</li><li>• Rozšírenie ponuky kultúrnych podujatí</li><li>• Podpora športovej infraštruktúry</li><li>• Zefektívnenie spolupráce samosprávy s občanmi</li><li>• možnosť použitia 2% daní daňových subjektov na prioritné potreby zdravotníctva,</li><li>• výstavba domova dôchodcov alebo zariadenia poskytujúceho sociálne služby,</li><li>• vymedzenie priestorov pre zriadenie klubu mladých,</li><li>• vymedzenie priestorov pre zriadenie klubu dôchodcov,</li><li>• rozšírenie opatrovateľskej služby,</li><li>• zakladanie mimovládnych neziskových organizácií poskytujúcich všeobecne prospešné služby,</li><li>• ďalšie zavádzanie výpočtovej techniky do školy - zvýšenie počítačovej gramotnosti žiakov a učiteľov,</li><li>• výstavba oddychovej a športovej zóny v obci,</li><li>• úprava turistických chodníkov,</li><li>• podpora záujmových krúžkov zo strany obce,</li><li>• možnosť získania finančných prostriedkov z fondov EU,</li><li>• cezhraničná spolupráca s Českou republikou v oblasti kultúry,</li><li>• výstavba izby folklóru a zvyklostí obce,</li><li>• výstavba remeselného dvora,</li><li>• rozvoj sponzorovania kultúry,</li><li>• obnova zanikajúcich tradícií,</li><li>• vydanie multimediálnych propagačných materiálov o obci, jej kultúrnom dedičstve a tradícií,</li><li>• zefektívnenie spolupráce s okolitými obcami na regionálnej úrovni,</li><li>• možnosť rozvíjať agroturistiku,</li><li>• možnosť rozvoja oddychovej turistiky v okolí</li><li>• možnosti rozvoja cykloturistických, jazdeckých a náučných chodníkov,</li></ul>	<ul style="list-style-type: none"><li>• rast počtu obyvateľov v seniorskej kategórii,</li><li>• zhoršujúca sa sociálna situácia niektorých skupín obyvateľstva,</li><li>• zhoršovanie zdravotného stavu stredného veku,</li><li>• pokles výdavkov na preventívnu zdravotnú starostlivosť,</li><li>• vplyv nežiadúcich javov na deti a mládež (závislosti, konzumné kultúry...),</li><li>• nedostatok finančných prostriedkov na údržbu existujúcich športových objektov,</li><li>• nedostatočné materiálne zabezpečenie a podpora talentovanej mládeže v jednotlivých druhoch športov,</li><li>• nárast sociálnej ohrozenosti mládeže,</li><li>• nedostatok finančných prostriedkov na výstavbu nových športovo-rekreačných objektov,</li><li>• nezáujem obyvateľov o rozvoj svojho kultúrneho povedomia,</li><li>• slabá podpora kultúry zo strany štátu a VUC,</li><li>• posun priorít mládeže ku konzumnej kultúre,</li><li>• nedostatok finančných prostriedkov na šírenie miestnej kultúry za hranice katastrálneho územia na obce,</li><li>• nedokončená rekonštrukcia kultúrneho domu,</li><li>• prítomnosť NP výrazne obmedzí rozvoj aktivít cestovného ruchu v obci,</li><li>• nízka tvorba disponibilných zdrojov ekonomických subjektov zamedzí rozvoju podnikateľských aktivít,</li><li>• náročné získavanie úverových zdrojov,</li><li>• zaostávanie obce v rozvoji CR sa nakoniec odrazí v úrovni kvality života jeho obyvateľov,</li></ul>
<b>Environmentálne</b>	<b>Environmentálne</b>
<ul style="list-style-type: none"><li>• atraktívne prírodné prostredie</li><li>• rekonštrukcia miestnych komunikácií</li><li>• dobudovanie chodníkov</li><li>• dobudovanie kanalizácie</li><li>• rekonštrukcia verejného osvetlenia</li><li>• zatraktívnenie estetického vzhľadu obce</li><li>• kompletná zmena palivovej základne,</li><li>• úprava verejných plôch,</li><li>• zabezpečiť efektívny separovaný zber v celej obci,</li><li>• dostavba verejnej vodovodnej siete,</li><li>• dobudovanie miestnej dažďovej kanalizácie,</li><li>• možnosti materiálového, resp. energetického využitia odpadov pri rešpektovaní duálnych vlastností odpadov,</li><li>• dôsledné plnenie kvalitatívne stanovených cieľov v oblasti odpadového hospodárstva,</li><li>• regulácia koryta miestneho potoka,</li><li>• výstavba chodníkov popri miestnych komunikáciách,</li><li>• odstránenie zdrojov znečistenia povrchových a</li></ul>	<ul style="list-style-type: none"><li>• zhoršujúci sa stav životného prostredia v dôsledku nadmernej hospodárskej činnosti v ostatných častiach kraja,</li><li>• zhoršujúci sa stav životného prostredia v dôsledku nadmerného využívania fosílnych palív domácnosťami.</li><li>• ohrozená kvalita pitných a povrchových vôd,</li><li>• zhoršenie zdravotného stavu obyvateľstva,</li><li>• znečistenie ovzdušia veľkými zdrojmi znečistenia,</li><li>• dopady na zdravotný stav obyvateľov,</li><li>• zníženie biodiverzity,</li><li>• pretrvávajúce vykurovanie hlavne tuhými palivami,</li><li>• nárast množstva vyvázaných odpadov,</li><li>• nízka disciplína pri nakladaní s odpadmi,</li><li>• neriešenie problému existencie „čiernych“ skládok,</li></ul>



<p>podzemných vôd ohrozujúcich zdroje pitnej vody,</p> <ul style="list-style-type: none"><li>• zvýšiť právne vedomie obyvateľstva vo sfére životného prostredia,</li><li>• rozvoj ekologického poľnohospodárstva a ekologizácia priemyselnej výroby,</li><li>• obnoviteľné zdroje energie – geotermálna energia, energia biomasy, veterná energia,</li><li>• možnosti získania finančných prostriedkov z fondov EU,</li></ul>	
---	--



## 2. Kontrolný zoznam pre hodnotenie možných rizík

Formulár č. A 5 Kontrolný zoznam pre hodnotenie možných rizík

Druh rizika	Objekt rizika	Zdroj rizika	Nežiaduce dôsledky	Pravdepodobnosť
Individuálne	Územie	Nezáujem partnerov/obyvateľov o realizáciu PHSR	Nenaplnenie stanovených cieľov PHSR	Nízka
Technické	Územie	Dopravná zaťaženosť územia	Zaťaženie životného prostredia	Nízka/Stredná
Ekologické	Územie	Zistenie doposiaľ neobjavených starých environmentálnych záťaží	Zvyšovanie znečistenia životného prostredia	Nízka
Sociálne	Územie	Nedostatočné kapacity	Odliv obyvateľstva	Nízka
Ekonomické	Územie	Neatraktívne prostredie pre investorov	Zvyšovanie nezamestnanosti	Nízka





## 2 Strategická časť

Strategická časť obsahuje stratégiu rozvoja obce pri zohľadnení jej vnútorných špecifik a určí hlavné ciele a priority rozvoja obce pri rešpektovaní princípov regionálnej politiky v záujme dosiahnutia vyváženého udržateľného rozvoja územia.

Stratégia vyplýva z názorov a požiadaviek obyvateľov obce, zo SWOT analýzy a realizovaných analýz. Definovanie globálneho cieľa a strategických cieľov v jednotlivých oblastiach rozvoja obce je dôležité najmä z hľadiska naplnenia rozvojových zámerov a priorít obce.

### **Obsah:**

- Vízia územia
  - Formulácia a návrh stratégie
  - Výber a popis strategických cieľov v jednotlivých politikách – oblastiach rozvoja (hospodárska, sociálna, environmentálna)

### **1 Vízia obce**

V súvislosti s Národnou stratégiou regionálneho rozvoja, ktorá predstavuje víziu, že regióny budú schopné využívať svoj vnútorný potenciál ako svoju konkurenčnú výhodu za účelom zvyšovania kvality života lokálneho obyvateľstva, a zároveň v jednotlivých regiónoch budú znižované vnútroregionálne rozdiely:

#### ***Obec Lazy pod Makytou bude***

- ekonomicky rozvíjajúca sa obec, ktorá podporuje podnikateľov vo vidieckom cestovnom ruchu, tvorbu nových pracovných miest, vybudovanie siete služieb s ponukou obchodov, turistiku a cestovný ruch.
- sociálne a spoločensky atraktívna obec – ktorá bude plniť funkciu miesta pre aktívny život všetkých obyvateľov, starším obyvateľom zabezpečiť všetky základné potreby pre plnohodnotný život v dôchodkovom veku, opatrovateľskú službu a sociálnu starostlivosť, zdravotné ošetrovanie v dosahu, pre mladých ľudí možnosť zakladania spolkov, aktívneho stretávania sa, možnosti pre využitie voľného času, tvorba voľnočasových aktivít a spoločenského, kultúrneho a športového vyžitia, vytvorenie vhodných podmienok pre mladé rodiny s deťmi, znižovanie kriminality, vybudovanie atraktívnej obce nielen pre obyvateľov ale i pre turistov a návštevníkov
- obec so zdravým životným prostredím s modernou interaktívne komunikujúcou samosprávou v ekologicky zdravom, tichom a príťažlivom prostredí

Pre roky 2015-2025 s rešpektovaním horeuvedeného spracovateľa navrhujú vízia rozvoja



obce, ktorá je zameraná hlavne **na kvalitu života občanov.**

- Priateľská obec, vzdelaných a pracovitých občanov a návštevníkov s pozitívnym vzťahom k obci a k životnému prostrediu.
- Obec aktívna, kultúrne a spoločensky rozvinutá založená na spolupráci obyvateľov a návštevníkov s cieľom zlepšiť životné podmienky a zvýrazniť krásu a prednosti územia.
- Zvyšovanie zamestnanosti prostredníctvom rozvoja vidieckeho podnikateľského prostredia, ktoré je šetrné k životnému prostrediu.
- Úspešnou spoluprácou v regióne, realizáciou regionálnych politík a využitím investícií doceliť vyvážený rozvoj

Pre naplnenie vízie rozvoja si obec pre roky 2014-2020 stanovila tri prioritné oblasti svojho rozvoja:

**1. sociálna oblasť**

**2. ekonomická (hospodárska) oblasť**

**3. environmentálna oblasť**

V týchto prioritných oblastiach **bude obec vytvárať podmienky** pre zvýšenie kvality života obyvateľov obce, pre zvýšenie jej konkurencieschopnosti a ekonomickej výkonnosti s vyváženým rozvojom oblastí trvale udržateľného rozvoja a rešpektovaním strategických cieľov VÚC –TSK. V prioritných oblastiach rozvoja si obec **stanovila strategické ciele a navrhla opatrenia**, ktorými tieto strategické ciele chce dosiahnuť.

PRIORITOU STRATÉGIE EURÓPA 2020 je dosiahnutie rastu, ktorý je:

**Inteligentný - Udržateľný- Inkluzívny**

V nadväznosti na PHSR Trenčianskeho samosprávneho kraja a Stratégie Európa 2020 budeme tieto priority dosahovať nasledovným spôsobom:

**Inteligentný rast**, založený na inováciách, modernizácii a podpore výskumu a vývoja, ktorý vplýva na štatistiky rozvinutosti európskych regiónov. Faktor je treba výrazne posilniť a zhodnotiť. To je možné za predpokladov rozvinutého a kvalitného školstva na úrovni stredného školstva a následných kompetencií v oblasti vyššieho vzdelania. Užšie prepojenie školstva s praxou je nevyhnutnosťou.

- Vzdelávanie – prispôbenie svojich zručností súčasným požiadavkám trhu práce
- Digitálna spoločnosť – väčšie prepojenie digitálnych technológií a zvyšovanie digitálnej gramotnosti obyvateľstva.

**Udržateľný rast** sa zakladá na:

- Znižovaním emisií a zachovaním biologickej rozmanitosti
- Využívaním nových ekologických technológií
- Budovaním inteligentných rozvodov elektrickej energie
- Zlepšovaním prostredia MSP



**Inkluzívny rast** znamená efektívne využívanie zdrojov vnútorného prostredia Regiónu: ľudských, prírodných a kapitálových. Významným faktorom je spoluúčasť obyvateľov TSK na tomto inkluzívnom raste. Súvisí s tým najmä rozvoj kreativity obyvateľov vo všetkých typoch aktivít najmä rozvoj: cestovného ruchu, kultúry a športu. Dôležitým faktorom je funkčná dopravná infraštruktúra napojená na medzinárodné dopravné koridory so zabezpečenou podporou podnikateľských aktivít využívajúcich miestne ľudské zdroje s potrebnou kvalifikáciou.

## 2. Formulácia a návrh stratégie

### Vízia obce Lazy pod Makytou

#### Strategický cieľ.

**Zvýšenie kvality života obyvateľov prostredníctvom kvalitne dobudovanej technickej a sociálnej infraštruktúry, komplexne dobudovanou ponukou obchodu a služieb, vytvorením bezpečného a atraktívneho priestoru obce.**

#### Formulár č. S 1 - Hierarchia strategických cieľov

Prioritné oblasti		
PO 1 Hospodárska	PO 2 Sociálna	PO 3 Environmentálna
Ciele prioritných oblastí		
Cieľom hospodárskej oblasti je zvyšovanie konkurencieschopnosti a tvorba pracovných príležitostí	Cieľom sociálnej oblasti je vytvoriť podmienky pre kvalitný život občanov	Cieľom environmentálnej oblasti je ochrana a tvorba ŽP
Opatrenia- Oblasti podpory		
Podnikateľské prostredie, malé a stredné podniky	Sociálna starostlivosť	Technická infraštruktúra, ČOV, kanalizácia, vodovod, obnoviteľné zdroje, osvetlenie
Dopravná infraštruktúra	Školstvo a vzdelávanie	Odpadové hospodárstvo
Cestovný ruch	Športová, kultúrna a zdravotnícka infraštruktúra	Protipovodňová ochrana
	Verejná správa	Ochrana prírody a biodiverzity



### 3. Výber a popis strategických cieľov v jednotlivých politikách

#### Formulár č. S 2 – Výber a popis strategických cieľov

Prioritné oblasti, oblasti podpory a opatrenia		
PO 1 Hospodárska	PO 2 Sociálna	PO 3 Environmentálna
Oblasť podnikateľského prostredia, malých a stredných podnikov	Oblasť sociálnej starostlivosti	Oblasť technickej infraštruktúry
Opatrenie 1.1 Podpora podnikateľov a zvýšenie zamestnanosti v obci.	Opatrenie 2.1 Komplexná starostlivosť o sociálne znevýhodnené skupiny občanov.	Opatrenie 3.1 Dobudovanie kanalizácie, verejného vodovodu a ČOV
Opatrenie 1.2 Optimálna sieť zmodernizovaných verejných budov.		Opatrenie 3.2 Plynofikácia obce a obnoviteľné zdroje
		Opatrenie 3.3 Úsporne a esteticky osvetlená obec a ozvučená s dôrazom na bezpečnosť.
Oblasť dopravnej infraštruktúry	Oblasť školstva a vzdelávania	Oblasť odpadového hospodárstva
Opatrenie 1.3 Kvalitné, bezpečné a udržiavané miestne komunikácie, chodníky	Opatrenie 2.2 Podpora aktivít a projektov v oblasti školstva a vzdelávania vrátane zlepšenia materiálne technických podmienok škôl a školských zariadení.	Opatrenie 3.4 Obec s účinným, ekonomicky udržateľným a ekologickým systémom odpadového hospodárstva.
Oblasť cestovného ruchu	Oblasť športovej, kultúrnej a zdravotníckej infraštruktúry	Oblasť protipovodňovej ochrany
Opatrenie 1.4 Vytváranie podmienok pre rozvoj cestovného ruchu	Opatrenie 2.3 Podpora kultúrnych, športových a spoločenských podujatí	Opatrenie 3.5 Ochrana obyvateľov pred povodňami.
	Oblasť verejnej správy	Oblasť ochrany prírody a biodiverzity
	Opatrenie 2.4 Skvalitnenie verejných služieb poskytovaných občanom	Opatrenie 3.6 Podpora aktivít v oblasti prírodného dedičstva



#### 4. Stratégia rozvoja obce Lazy pod Makytou na roky 2015-2025 (Prehľad)

##### 1. Oblasť hospodárskej politiky

Cieľom obce Lazy pod Makytou na roky 2015-2025 v hospodárskej oblasti je zvyšovanie konkurencieschopnosti a tvorba pracovných príležitostí. Tento cieľ sa bude naplňať prostredníctvom opatrení:

- |               |   |
|---------------|---|
| Opatrenie 1.1 | Podpora podnikateľov a zvýšenie zamestnanosti v obci.         |
| Opatrenie 1.2 | Optimálna sieť zmodernizovaných verejných budov.              |
| Opatrenie 1.3 | Kvalitné, bezpečné a udržiavané miestne komunikácie, chodníky |
| Opatrenie 1.4 | Vytváranie podmienok pre rozvoj cestovného ruchu, marketing   |

##### 2. Oblasť sociálnej politiky

Cieľom obce Lazy pod Makytou na roky 2015-2025 v sociálnej oblasti je vytvoriť podmienky pre kvalitný život občanov. Tento cieľ sa bude naplňať prostredníctvom opatrení:

- |               |   |
|---------------|---|
| Opatrenie 2.1 | Komplexná starostlivosť o sociálne znevýhodnené skupiny občanov.  |
| Opatrenie 2.2 | Podpora aktivít a projektov v oblasti školstva a vzdelávania vrátane zlepšenia materiálno technických podmienok škôl a školských zariadení. |
| Opatrenie 2.3 | Podpora kultúrnych, športových a spoločenských podujatí   |
| Opatrenie 2.4 | Skvalitnenie verejných služieb poskytovaných občanom  |



### 3. Oblasť environmentálnej politiky

Cieľom obce Lazy pod Makytou na roky 2015-2025 v environmentálnej oblasti je ochrana a tvorba ŽP. Tento cieľ sa bude naplňať prostredníctvom opatrení:

- |               |  |
|---------------|--|
| Opatrenie 3.1 | Dobudovanie kanalizácie, verejného vodovodu a ČOV                                      |
| Opatrenie 3.2 | Plynifikácia obce a obnoviteľné zdroje   |
| Opatrenie 3.3 | Úsporne a esteticky osvetlená obec a ozvučená s dôrazom na bezpečnosť.                 |
| Opatrenie 3.4 | Obec s účinným, ekonomicky udržateľným a ekologickým systémom odpadového hospodárstva. |
| Opatrenie 3.5 | Ochrana obyvateľov pred povodňami.   |
| Opatrenie 3.6 | Podpora aktivít v oblasti prírodného dedičstva   |



### 3 Programová časť

Obsah:

- Konkrétne opatrenia a projekty vrátane ich priradenia k jednotlivým cieľom a prioritám
- Súbor ukazovateľov výsledkov a dopadov vrátane východiskových a cieľových hodnôt

**Programová časť PHSR obsahuje najmä zoznam opatrení a aktivít na zabezpečenie realizácie programu rozvoja obce**, t. j. obsahuje podrobnejšie rozpracovanie strategických cieľov v hospodárskej, sociálnej a environmentálnej politike minimálne na úroveň opatrení a aktivít, ktoré sú tvorené vecne príbuznými skupinami projektov.

#### 1. Opatrenia a aktivity podľa jednotlivých oblastí

Opatrenia a aktivity sú zaradené do troch oblastí, podľa farebného označenia, modrá-hospodárska, oranžová – sociálna a zelená – environmentálna. V nasledujúcom formulári sa nachádza aj predpokladaná doba realizácie jednotlivých aktivít.

**Formulár č. P 1 - Prehľad opatrení, projektov a aktivít podľa oblastí**

OP.		2015	2016	2017	2018	2019	2020	2020-25
<b>1.1</b>	<b>Podpora podnikateľov a zvýšenie zamestnanosti v obci</b>							
1.1.1	Spracovanie stratégie podpory podnikania a zvýšenie informovanosti o možnostiach podpory zo strany obce, VUC, štátu, EÚ							
1.1.2	Komunikácia s hlavnými sociálno-ekonomickými partnermi pri koordinácii rozvojových aktivít							
1.1.3	Rekonštrukcia Domu služieb na prenajímateľný priestor, remeselné dielne, verejné služby							
1.1.4	Podpora tradičných odvetví a zavádzanie nových technológií-spracovanie dreva, poľnohospodári							
<b>1.2.</b>	<b>Optimálna sieť zmodernizovaných verejných budov</b>							
1.2.1	Rekonštrukcia obecného úradu (kompletná i s vybavením)							
1.2.2	Rekonštrukcia kultúrneho domu (kompletná i s vybavením)							
1.2.3	Rekonštrukcia domu smútku v Lazoch p/M (kompletná i s vybavením)							
1.2.4	Rekonštrukcia domu smútku- Dubková (kompletná i s vybavením)							
1.2.5	Rekonštrukcia a rozšírenie obecného cintorína v časti Lazý p/M a Dubková (kompletná i s vybavením, chodníky)							
1.2.6	Rekonštrukcia futbalového ihriska (kompletná rekonštrukcia, materiálno-technické vybavenie, výkup pozemkov, oploenie)							
1.2.7	Rekonštrukcia hasičskej zbrojnice Lazý p/M (kompletná rekonštrukcia, výkup pozemkov, oploenie)							



1.2.8	Rekonštrukcia hasičskej zbrojnice Dubková (kompletná rekonštrukcia)							
1.2.9	Rekonštrukcia obecnej knižnice v KD (stavebné úpravy, vybavenie)							
1.2.10	Budova Osvetovej besedy Dubková (kompletná rekonštrukcia)							
1.3	<b>Kvalitné bezpečné a udržiavané miestne komunikácie, chodníky</b>							
1.3.1	Rekonštrukcia miestnych komunikácií (kompletná)							
1.3.2	Výstavba/rekonštrukcia chodníkov v centre obce a v jednotlivých častiach v dĺžke 500m							
1.3.3	Rekonštrukcia autobusových zastávok 10 ks							
1.3.4	Výstavba/rekonštrukcia parkovísk – v centre obce 2000m2 – Čertov a Kohútka 4000m2							
1.3.5	Značenie ciest chodníkov a ulíc, dopravné značenie							
1.3.6	Rekonštrukcia námestia v časti Dubková							
1.4	<b>Vytváranie podmienok pre rozvoj cestovného ruchu</b>							
1.4.1	Výstavba multifunkčného športového areálu, detské ihrisko, oddychová zóna - Lazy p/M							
1.4.2	Rekonštrukcia Domu histórie (kompletná rekonštrukcia, vybavenie)							
1.4.3	Vybudovanie pamätnej izby SNP a Mladoňovskej tragédie (zakúpenie objektu, rekonštrukcia, vybavenie)							
1.4.4	Dostupnosť a propagácia prírodných a historických pamiatok v obci - Ochrana prírody, chko, natura - História obce, Mladoňovská tragédia							
1.4.5	Spracovanie histórie obce, monografia obce							
1.4.6	Prepojenie obce so subjektami cestovného ruchu a agroturistiky – združenie ZPCRČ – rozvoj cest. ruchu na Čertove, o.z. Javorníky – rozvoj cest. ruchu na Kohútke							
1.4.7	Zachovanie a rozvoj ľudových tradícií a ich maximálne využitie v CR – FS Lazovienka							
1.4.8	Spracovanie kalendára podujatí							
1.4.9	Uzavretie dohôd s podnikateľmi v CR a podporovanie ich aktivít- združenie ZPCRČ – rozvoj cest. ruchu na Čertove, o.z. Javorníky – rozvoj cest. ruchu na Kohútke							
1.4.10	Rekonštrukcia kultúrnych a vojnových pamiatok 1. Rekonštrukcia a výskum NKP Pamätník obetiam SNP v Mladoňove – výskum 2. Rekonštrukcia KP Hrob obetí SNP na cintoríne v Lazoch p/M 3.Rekonštrukcia hrobu Kokeša Kýčerského na cintoríne v Lazoch pod Makytou							
1.4.11	Vybudovanie Rozhľadne na hrebeni Javorníkov							
1.4.12	Dobudovanie športovo-rekreačných prvkov – preliezky, pieskoviská, lanové dráhy							
1.4.13	Propagácie obce, jej histórie, prírodných, kultúrnych a historických							





	zaujímavostí							
<b>2.1</b>	<b>Komplexná starostlivosť o sociálne znevýhodnené skupiny občanov</b>							
2.1.1.	Zriadiť zariadenie poskytujúce opatrovateľské služby/ rekonštrukcia – denné centrum pre dôchodcov							
2.1.2	Výstavba/dobudovanie nájomného bytového domu							
2.1.3	Zlepšenie úrovne ošetrovateľskej služby (rozvoz jedál, vybavenie, kúpa auta, ošetrovateľ v obci)							
2.1.4	Klubová a spolková činnosť v obci – vytvorenie priestorov v KD pre spolkovú činnosť							
2.1.5	Rekonštrukcia zdravotného strediska v zodpovedajúcej obecnej budove							
2.1.6	Znižovanie nezamestnanosti a aktivácia nezamestnaných – práce pre nezamestnaných zabezpečenie pracovných pomôcok a náradia, školenia, poistenie, spolupráca s ÚPSVaR, podpora zamestnávania obyvateľov							
<b>2.2</b>	<b>Podpora aktivít a projektov v oblasti školstva a vzdelávania vrátane zlepšenia materiálne technických podmienok škôl a školských zariadení</b>							
2.2.1	Rekonštrukcia Materskej školy (kompletná rekonštrukcia a vybavenie)							
2.2.2	Rekonštrukcia oboch pavilónov Základnej školy, dielni, jedálne, chodníkov, telocvične (kompletná rekonštrukcia, vybavenie)							
2.2.3	Podpora vzdelávacích programov ZŠ a MŠ, krúžková činnosť, vydávanie publikácií, interaktívne programy, výmenné pobyty, technologické vybavenie							
<b>2.3</b>	<b>Podpora kultúrnych, športových a spoločenských podujatí</b>							
2.3.1	Organizovanie pravidelných podujatí - Obecný bál, Fašiangy, Deň matiek, Stavanie mája, Gulášmajster, Deň dôchodcov, Mikuláš a zabíjačka, oslavy SNP a Mladoňovskej tragédie, Kýčerského spievanky, Duchajovej jablonka, Šport- hasičská súťaž, futbalový turnaj, stolno-tenisový turnaj, šachový turnaj							
2.3.2	Spolupráca so spolkami a jednotlivcami pôsobiacimi v tejto sfére –miestne kluby a podnikatelia - TJ, DHZ, cirkvi							
2.3.3	Zachovanie a rozvoj ľudových tradícií (folklór, hudba, pôvodný odev) a ich maximálne využitie v cestovnom ruchu - FS Lazovienka, folklór, kroje, hudobné nástroje							
<b>2.4</b>	<b>Skvalitnenie verejných služieb poskytovaných občanom</b>							
2.4.1	Projekt elektronizácie služieb verejnej správy							
2.4.2	Aktualizácia/tvorba rozvojových dokumentov obce							
2.4.3	Využívanie medzinárodnej spolupráce pre rozvojové aktivity a propagáciu obce, budovanie partnerstiev							
2.4.4	Dobudovanie vysokorýchlostného internetu v obci a signálu mobilných operátorov							



2.4.5	Rekonštrukcia káblovej televízie, výmena zariadení, optických káblov, podperných bodov, zavedenie internetu do káblovej TV							
2.4.6	Rozšírenie mobilnej telefónnej siete - Výstavba vykryvača, telekomunikačné zariadenia, výkup pozemkov, inžinierske siete							
<b>3.1</b>	<b>Dobudovanie kanalizácie, verejného vodovodu a ČOV</b>							
3.1.1	Výstavba miestnej kanalizácie v častiach Dolná Dubková, Horná Dubková, Centrum							
3.1.2	Dobudovanie verejného vodovodu v miestnych častiach Čertov, Mladoňov, Tisové, Potok, Olšová, nové časti Dolná a Horná Dubková							
<b>3.2</b>	<b>Plynofikácia obce a obnoviteľné zdroje</b>							
3.2.1	Plynofikácia obce - Technická dokumentácia, realizácia – vo všetkých sídelných jednotkách							
3.2.2	Využívanie obnoviteľných zdrojov energie - Solárne panely, fotovoltaika, biomasa, alternatívne zdroje energie – využitie v obecných budovách ale i podpora a osвета medzi obyvateľmi. Obecný úrad, kultúrny dom, dom služieb, požiarna zbrojnica Lazy p/M a Osvetová beseda Dubková							
<b>3.3</b>	<b>Úsporne, esteticky osvetlená a ozvučená obec s dôrazom na bezpečie</b>							
3.3.1	Rekonštrukcia verejného osvetlenia – kompletná na celom území obce							
3.3.2	Rekonštrukcia verejného rozhlasu – bezdrôtový – na celom území obce							
3.3.3	Kamerové systémy v centre obce, zberný dvor, rekreačné strediská							
<b>3.4</b>	<b>Obec s účinným ekonomicky udržateľným a ekologickým systémom odpadového hospodárstva</b>							
3.4.1	Nakladanie s komunálnym a drobným stavebným odpadom, mobilne zbery, triedenie odpadu, odstránenie čiernych a nelegálnych skládok, revitalizácia							
3.4.2	Vybudovanie zberného dvora - kúpa pozemkov a budovy na Lánerovci, rekonštrukcia budovy, oplotenie, zabezpečenie technológií na zber, separovanie a zhodnocovanie odpadov, kontajnerové stojiská							
3.4.3	Projekty osvetly a propagácie separovaného zberu							
3.4.4	Spracovanie biologického odpadu a zriadenie kompostoviska							
<b>3.5</b>	<b>Ochrana obyvateľov pred povodňami</b>							
3.5.1	Projekt protipovodňových opatrení a regulácie toku – biela voda a jej prítoky							
3.5.2	Projekt budovania odvodňovacích jarkov v celom katastri obce							
<b>3.6</b>	<b>Podpora aktivít v oblasti prírodného dedičstva</b>							
3.6.1	Vybudovanie cyklotrasy/náučného chodníka s vysporiadaním pozemkov Dubková-Kohútka							
3.6.2	Vybudovanie cyklotrasy/náučného chodníka s vysporiadaním pozemkov hrebeň Javorníkov s napojením na m.č. Tisové a Mladoňov							



## **2. Súbor ukazovateľov výsledkov a dosahov vrátane východiskových a cieľových hodnôt**

Súčasťou PHSR je určenie merateľných ukazovateľov, ktoré sú potrebné pre monitorovanie a hodnotenie plnenia PHSR. Ide o mechanizmus plnenia opatrení prostredníctvom vykonávania jednotlivých aktivít. Tieto hodnoty sa zbierajú počas viacerých rokov. Merateľné ukazovatele predstavujú výstupy v danej oblasti. K merateľným ukazovateľom zaraďujeme i tie, ktoré sú zamerané na sledovanie cieľovej skupiny každej z oblastí.

Ukazovatele výstupov, výsledkov a dopadov sú spracované v nasledovnej tabuľke:

**PROGRAM HOSPODÁRSKEHO A SOCIÁLNEHO ROZVOJA OBCE LAZY POD MAKYTOU NA ROKY 2015-2025**

<b>Formulár č. P2 Súbor ukazovateľov výsledkov a dosahov OP.</b>		<b>Ukazovateľ výstupu</b>	<b>Počiatočná hodnota ukazovateľa</b>	<b>Plánovaná hodnota ukazovateľa</b>	<b>Rozpočet obce</b>	<b>Externé zdroje</b>	<b>Spolu náklady</b>
<b>1.1</b>	<b>Podpora podnikateľov a zvýšenie zamestnanosti v obci</b>						
1.1.1	Spracovanie stratégie podpory podnikania a zvýšenie informovanosti o možnostiach podpory zo strany obce, VUC, štátu, EÚ	<i>Zapojení podnikateľa (počet)</i>	0	20	1 500,00€	13 500,00€	15 000,00€
1.1.2	Komunikácia s hlavnými sociálno-ekonomickými partnermi pri koordinácii rozvojových aktivít	<i>Rozvojové aktivity (počet)</i>	0	5	2 000,00€	18 000,00€	20 000,00€
1.1.3	Rekonštrukcia Domu služieb na prenajímateľný priestor, remeselné dielne, verejné služby	<i>Využitelnosť priestorov (%)</i>	0%	90%	15 000,00€	135 000,00€	150 000,00€
1.1.4	Podpora tradičných odvetví a zavádzanie nových technológií	<i>Projekty v spolupráci s obcou (počet)</i>	0	3	3 000,00€	27 000,00€	30 000,00€
<b>1.2.</b>	<b>Optimálne sieť zmodernizovaných verejných budov</b>						
1.2.1	Rekonštrukcia obecného úradu (kompletná i s vybavením)	<i>Rozsah rekonštrukcie (%)</i>	0%	100,00%	20 000,00€	160 000,00€	200 000,00€
1.2.2	Rekonštrukcia kultúrneho domu (kompletná i s vybavením)	<i>Rozsah rekonštrukcie (%)</i>	0%	100,00%	50 000,00€	450 000,00€	500 000,00€
1.2.3	Rekonštrukcia domu smútku Lazý p/M (kompletná i s vybavením)	<i>Rozsah rekonštrukcie (%)</i>	50%	100%	3 000,00€	27 000,00	30 000,00€
1.2.4	Rekonštrukcia domu smútku Dubková (kompletná i s vybavením)	<i>Rozsah rekonštrukcie (%)</i>	50%	100%	3 000,00€	27 000,00	30 000,00€
1.2.5	Rekonštrukcia a rozšírenie obecného cintorína Dubková, Lazý p/M (kompletná, vybavenie, vysporiadanie pozemkov, chodníky)	<i>Rozsah rekonštrukcie (%)</i>	50%	100%	18 000,00€	162 000,00€	180 000,00€
1.2.6	Rekonštrukcia futbalového ihriska (šatne, tribúny, vybavenie)	<i>Rozsah rekonštrukcie (%)</i>	30%	100%	18 000,00€	162 000,00€	180 000,00€

**PROGRAM HOSPODÁRSKEHO A SOCIÁLNEHO ROZVOJA OBCE LAZY POD MAKYTOU NA ROKY 2015-2025**

1.2.7	Rekonštrukcia hasičskej zbrojnice Lazy p/M (kompletná rekonštrukcia)	Rozsah rekonštrukcie (%)	30%	100%	16 000,00€	144 000,00€	160 000,00€
1.2.8	Rekonštrukcia hasičskej zbrojnice Dubková (kompletná rekonštrukcia)	Rozsah rekonštrukcie (%)	30%	100%	16 000,00€	144 000,00€	160 000,00€
1.2.9	Rekonštrukcia obecnej knižnice (stavebné úpravy, digitalizácia, vybavenie)	Rozsah rekonštrukcie (%)	30%	100%	8 000,00€	72 000,00€	80 000,00€
1.2.10	Budova Osvetovej besedy Dubková (kompletná rekonštrukcia)	Rozsah rekonštrukcie (%)	30%	100%	15 000,00€	135 000,00€	150 000,00€
<b>1.3</b>	<b>Kvalitné bezpečné a udržiavané miestne komunikácie, chodníky</b>						
1.3.1	Rekonštrukcia miestnych komunikácií (kompletná)	Rozsah rekonštrukcie (%)	0	100%	400 000,00€	2 000 000,00€	2 400 000,00€
1.3.2	Výstavba/rekonštrukcia chodníkov v centre obce a v jednotlivých častiach v dĺžke 500m	Rozsah výstavby (%)	0	100%	5 000,00€	45 000,00€	50 000,00€
1.3.3	Rekonštrukcia autobusových zastávok 10 ks	Rozsah výstavby (%)	0%	100%	10 000,00€	90 000,00€	100 000,00€
1.3.4	Výstavba/rekonštrukcia parkovísk – v centre obce 2000m <sup>2</sup> – Čertov a Kohútka 4000m <sup>2</sup>	Rozsah rekonštrukcie (%)	0%	100%	15 000,00€	13 500,00€	150 000,00€
1.3.5	Značenie ciest chodníkov a ulíc, dopravné značenie	Rozsah značenia (%)	30%	100%	5 000,00€	45 000,00€	50 000,00€
1.3.6	Rekonštrukcia námestia v časti Dubková	Rozsah výstavby (%)	30%	100%	5000,00€	45 000,00€	50 000,00€
<b>1.4</b>	<b>Vytváranie podmienok pre rozvoj cestovného ruchu</b>						
1.4.1	Výstavba multifunkčného športového areálu, detské ihrisko, oddychová zóna - Lazy p/M	Rozsah výstavby (%)	0%	100%	20 000,00€	180 000,00€	200 000,00€
1.4.2	Rekonštrukcia Domu histórie (kompletná rekonštrukcia, vybavenie)	Rozsah rekonštrukcie (%)	40%	100%	10 000,00€	90 000,00€	100 000,00€
1.4.3	Vybudovanie pamätnej izby SNP a Mladoňovskej tragédie (zakúpenie objektu, rekonštrukcia, vybavenie)	Rozsah výstavby (%)	0%	100%	20 000,00€	180 000,00€	200 000,00€
1.4.4	Dostupnosť a propagácia prírodných a historických pamiatok v obci – Ochrana prírody, chko, natura	Propagácia	30%	80%	3 000,00€	27 000,00€	30 000,00€



**PROGRAM HOSPODÁRSKEHO A SOCIÁLNEHO ROZVOJA OBCE LAZY POD MAKYTOU NA ROKY 2015-2025**

	- História obce, Mladoňovská tragédia						
1.4.5	Spracovanie histórie obce, monografia obce	<i>Publikácia (počet)</i>	0	1	4 000,00€	36 000,00€	40 000,00€
1.4.6	Prepojenie obce so subjektami cestovného ruchu a agroturistiky – združenie ZPCRČ – rozvoj cest. ruchu na Čertove, o.z. Javorníky – rozvoj cest. ruchu na Kohútke	<i>Realizované projekty (počet)</i>	0	5	5 000,00€	45 000,00€	50 000,00€
1.4.7	Zachovanie a rozvoj ľudových tradícií a ich maximálne využitie v CR – FS Lazovienka	<i>Realizované projekty (počet)</i>	0	5	4 000,00€	36 000,00€	40 000,00€
1.4.8	Spracovanie kalendára podujatí	<i>Kalendár (počet)</i>	0	1	4 000,00€	36 000,00€	40 000,00€
1.4.9	Spolupráca s ostatnými obcami a subjektami v rozvojových aktivitách regiónu- Združenie obcí Púchovskej doliny – rozvoj Púchovskej doliny, Cezhraničná spolupráca – obce Nový Hrozenkov, Lačnov a i., Mikroregión Púchov – rozvoj Púchovského regiónu	<i>Realizované projekty (počet)</i>	0	5	13 000,00€	117 000,00€	130 000,00€
1.4.10	Rekonštrukcia kultúrnych a vojnových pamiatok 1. Rekonštrukcia a výskum NKP Pamätník obetiam SNP v Mladoňove – výskum 2. Rekonštrukcia KP Hrob obetí SNP na cintoríne v Lazoch p/M 3.Rekonštrukcia hrobu Kokeša Kýčerského na cintoríne v Lazoch pod Makytou	<i>Realizované projekty (počet)</i>	0	3	11 000,00€	99 000,00€	110 000,00€
1.4.11	Vybudovanie Rozhľadne na hrebeni Javorníkov	<i>Počet</i>	0	1	30 000,00€	270 000,00€	300 000,00€
1.4.12	Dobudovanie športovo-rekreačných prvkov – preliezky, pieskoviská, lanové dráhy	<i>počet</i>	0	1	8 000,00€	72 000,00€	80 000,00€
1.4.13	Propagácie obce, jej histórie, prírodných, kultúrnych a historických zaujímavostí	<i>Propagácia (%)</i>	20%	90%	5000,00€	45 000,00€	50 000,00€
<b>2.1</b>	<b>Komplexná starostlivosť o sociálne znevýhodnené skupiny občanov</b>						
2.1.1.	Zriaďiť zariadenie poskytujúce opatrovateľské služby/ rekonštrukcia – denné centrum pre dôchodcov	<i>Využitelnosť priestorov (%)</i>	0%	100%	8 000,00€	72 000,00€	80 000,00€
2.1.2	Výstavba/dobudovanie nájomného bytového domu	<i>Počet bytových domov</i>	0	1	100 000,00€	4 900 000,00€	5 000 000,00€
2.1.3	Zlepšenie úrovne ošetrovateľskej služby	<i>Zvýšenie využívania</i>	10%	90%	15 000,00€	135 000,00€	150 000,00€

**PROGRAM HOSPODÁRSKEHO A SOCIÁLNEHO ROZVOJA OBCE LAZY POD MAKYTOU NA ROKY 2015-2025**

	(rozvoz jedál, vybavenie, kúpa auta, ošetrovateľ v obci)	služieb v obci (%)					
2.1.4	Klubová a spolková činnosť v obci – vytvorenie priestorov v KD pre spolkovú činnosť	Využitelnosť priestorov (%)	10%	90%	5 000,00€	45 000,00€	80 000,00€
2.1.5	Rekonštrukcia zdravotného strediska v zodpovedajúcej obecnej budove	Využitelnosť priestorov (%)	0	1	10 000,00€	90 000,00€	100 000,00€
2.1.6	Znižovanie nezamestnanosti a aktivácia nezamestnaných – práce pre nezamestnaných zabezpečenie pracovných pomôcok a náradia, školenia, poistenie, spolupráca s ÚPSVaR, podpora zamestnávania obyvateľov	Počet zapojených nezamestnaných	0	20	20 000,00€	180 000,00€	200 000,00€
<b>2.2</b>	<b>Podpora aktivít a projektov v oblasti školstva a vzdelávania vrátane zlepšenia materiálno technických podmienok škôl a školských zariadení</b>						
2.2.1	Rekonštrukcia Materskej školy (kompletná rekonštrukcia a vybavenie)	Rozsah rekonštrukcie (%)	60%	100%	10 000,00€	90 000,00€	100 000,00€
2.2.2	Rekonštrukcia oboch pavilónov Základnej školy, dielní, jedální, chodníkov, telocvične (kompletná rekonštrukcia, vybavenie)	Rozsah rekonštrukcie (%)	30%	100%	70 000,00€	630 000,00€	700 000,00€
2.2.3	Podpora vzdelávacích programov ZŠ a MŠ, krúžková činnosť, vydávanie publikácií, interaktívne programy, výmenné pobyty, technologické vybavenie	Zvýšenie vzdelávacích programov	20%	100%	2 000,00€	18 000,00€	20 000,00€
<b>2.3</b>	<b>Podpora kultúrnych, športových a spoločenských podujatí</b>						
2.3.1	Organizovanie pravidelných podujatí - Obecný bál, Fašiangy, Deň matiek, Stavanie mája, Gulášmajster, Deň dôchodcov, Mikuláš a zabíjačka, oslavy SNP a Mladoňovskej tragédie, Kýčerského spievanky, Duchajovej jablonka, Šport- hasičská súťaž, futbalový turnaj, stolno-tenisový turnaj, šachový turnaj	Pravidelné podujatie zlepšenie úrovne %	70%	100%	10 000,00€	90 000,00€	100 000,00€
2.3.2	Spolupráca so spolkami a jednotlivcami pôsobiaci v tejto sfére –miestne kluby a podnikatelia - TJ, DHZ, cirkvi	Zapojenie spolkov do diania v obci (%)	30%	100%	8 000,00€	72 000,00€	80 000,00€
2.3.3	Zachovanie a rozvoj ľudových tradícií (folklor, hudba, pôvodný odev) a ich maximálne využitie	Využitelnosť tradícií (%)	20%	100%	6000,00€	54 000,00€	60 000,00€

**PROGRAM HOSPODÁRSKEHO A SOCIÁLNEHO ROZVOJA OBCE LAZY POD MAKYTOU NA ROKY 2015-2025**

	v cestovnom ruchu - FS Lazovienka, folklór, kroje, hudobné nástroje						
<b>2.4</b>	<b>Skvalitnenie verejných služieb poskytovaných občanom</b>						
2.4.1	Projekt elektronizácie služieb verejnej správy	<i>Podiel zvýšenia e-verejnej správy</i>	10%	100%	25 000,00€	225 000,00€	250 000,00€
2.4.2	Aktualizácia/tvorba rozvojových dokumentov obce	<i>Počet</i>	0	5	2 000,00€	18 000,00€	20 000,00€
2.4.3	Využívanie medzinárodnej spolupráce pre rozvojové aktivity a propagáciu obce, budovanie partnerstiev	<i>Partneri (počet)</i>	0	3	50 000,00€	45 000,00€	50 000,00€
2.4.4	Dobudovanie vysokorýchlostného internetu v obci a signálu mobilných operátorov	<i>Pokrytie</i>	20%	100%	120 000,00€	180 000,00€	200 000,00€
2.4.5	Rekonštrukcia káblovej televízie, výmena zariadení, optických káblov, podperných bodov, zavedenie internetu do káblovej TV	<i>Rozsah rekonštrukcie</i>	20%	100%	120 000,00€	180 000,00€	200 000,00€
2.4.6	Rozšírenie mobilnej telefónnej siete - Výstavba vykryvača, telekomunikačné zariadenia, výkup pozemkov, inžinierske siete	<i>Rozsah rekonštrukcie</i>	50%	100%	50 000,00€	450 000,00€	500 000,00€
<b>3.1</b>	<b>Dobudovanie kanalizácie, verejného vodovodu a ČOV</b>						
3.1.1	Výstavba miestnej kanalizácie v častiach Dolná Dubková, Horná Dubková, Centrum	<i>Rozsah (%)</i>	70%	100 %	200 000,00€	1 000 000,00€	1 200 000,00€
3.1.2	Dobudovanie verejného vodovodu v miestnych častiach Čertov, Mladoňov, Tisové, Potok, Olšová, nové časti Horná a Dolná Dubková	<i>Rozsah (%)</i>	70%	100 %	200 000,00€	1 000 000,00€	1 200 000,00€
<b>3.2</b>	<b>Plynifikácia obce a obnoviteľné zdroje</b>						
3.2.1	Plynifikácia vo všetkých častiach	<i>Rozsah (%)</i>	0%	100%	300 000,00€	7 700 000,00€	8 000 000,00€
3.2.2	Využívanie obnoviteľných zdrojov energie - Solárne panely, fotovoltaika, biomasa, alternatívne zdroje energie – využitie v obecných budovách ale i podpora a osвета medzi obyvateľmi. Obecný úrad, kultúrny dom, dom služieb, požiarna zbrojnica Lazy p/M a Osvetová beseda Dubková	<i>Počet budov</i>	0	5	40 000,00	360 000,00€	400 000,00€
<b>3.3</b>	<b>Úsporne, esteticky osvetlená a ozvučená obec s dôrazom na bezpečie</b>						
3.3.1	Rekonštrukcia verejného osvetlenia – kompletná na celom území obce	<i>Podiel rekonštrukcie (%)</i>	0%	100%	70 000,00€	630 000,00€	700 000,00€



**PROGRAM HOSPODÁRSKEHO A SOCIÁLNEHO ROZVOJA OBCE LAZY POD MAKYTOU NA ROKY 2015-2025**

3.3.2	Rekonštrukcia verejného rozhlasu – bezdrôtový – na celom území obce	Podiel rekonštrukcie (%)	0%	100%	30 000,00€	20 000,00€	300 000,00€
3.3.3	Kamerové systémy v centre obce, zberný dvor, rekreačné strediská	Kamerový systém v centre (%)	0%	100%	8 000,00€	72 000,00€	80 000,00€
<b>3.4</b>	<b>Obec s účinným ekonomicky udržateľným a ekologickým systémom odpadového hospodárstva</b>						
3.4.1	Nakladanie s komunálnym a drobným stavebným odpadom, mobilne zbery, triedenie odpadu, odstránenie čiernych a nelegálnych skládok, revitalizácia	Zlepšenie triedenia odpadu (%)	30%	90%	40 000,00€	360 000,00€	400 000,00€
3.4.2	Vybudovanie zberného dvora - kúpa pozemkov a budovy na Lánerovci, rekonštrukcia budovy, oploenie, zabezpečenie technológií na zber, separovanie a zhodnocovanie odpadov, kontajnerové stojiská	Počet zberných dvorov	0	1	35 000,00€	315 000,00€	350 000,00€
3.4.3	Projekty osvetly a propagácie separovaného zberu	Zvýšenie informovanosti (%)	10%	70%	1 000,00€	9 000,00€	10 000,00€
3.4.4	Spracovanie biologického odpadu a zriadenie kompostoviska	Podiel spracovania odpadu na kompostovisku	5%	80%	5 000,00€	25 000,00€	30 000,00€
<b>3.5</b>	<b>Ochrana obyvateľov pred povodňami</b>						
3.5.1	Projekt protipovodňových opatrení a regulácie toku – biela voda a jej prítoky	Protipovodňové opatrenia realizované na toku (%)	10%	100%	30 000,00€	270 000,00€	300 000,00€
3.5.2	Projekt budovania odvodňovacích jarkov v celom katastri obce	Odvodňovacie jarky (%)	10%	100%	30 000,00€	270 000,00€	300 000,00€
<b>3.6</b>	<b>Podpora aktivít v oblasti prírodného dedičstva</b>						
3.6.1	Vybudovanie cyklotrasy/náučného chodníka s vysporiadaním pozemkov Dubková-Kohútka	Rozsah výstavby (%)	0%	100%	20 000,00€	100 000,00€	120 000,00€
3.6.2	Vybudovanie cyklotrasy/náučného chodníka s vysporiadaním pozemkov hrebeň Javorníkov s napojením na m.č. Tisové a Mladoňov	Rozsah výstavby (%)	0%	100%	20 000,00€	100 000,00€	120 000,00€



## 4. Realizačná časť

Realizačná časť je zameraná na popis postupov inštitucionálneho a organizačného zabezpečenia realizácie programu rozvoja obce, systém monitorovania a hodnotenia plnenia programu rozvoja obce na základe stanovených merateľných ukazovateľov, vecný a časový harmonogram realizácie programu rozvoja formou akčných plánov.

- Popis úloh jednotlivých partnerov pri realizácii PHSR
  - Popis inštitucionálneho a organizačného zabezpečenia realizácie PHSR, spôsob komunikácie, kooperácie a koordinácie
  - Stručný popis komunikačnej stratégie PHSR k jednotlivým skupinám
  - Systém monitorovania a hodnotenia
- Plán hodnotenia a monitorovania realizácie PHSR, Monitorovacia správa

### 1. Popis úloh jednotlivých partnerov pre realizáciu PHSR

Začiatok realizácie PHSR sa začína po vypracovaní a schválení PHSR v obecnom zastupiteľstve a zabezpečuje ju počas platnosti PHSR podľa zákona č. 539/2008 Z. z. o podpore regionálneho rozvoja. Obec na účely podpory regionálneho rozvoja **„zabezpečuje a koordinuje vypracovanie a realizáciu programu hospodárskeho rozvoja a sociálneho rozvoja obce, pravidelne ho monitoruje a každoročne vyhodnocuje jeho plnenie, zabezpečuje súlad programu hospodárskeho rozvoja a sociálneho rozvoja obce s územnoplánovacou dokumentáciou, ak jej spracovanie vyžaduje osobitný predpis.“**

#### Partneri

Pri samotnej realizácii PHSR vystupujú partneri projektu s ktorými má obec dlhodobé skúsenosti a spolupráca prebiehala i v minulosti. Ide najmä o organizácie pôsobiace v obci, ale i samotných podnikateľov. Partnermi sú aj susedné obce, s ktorými je úzka spolupráca nielen v projektoch technického zamerania, ale i pri organizácii spoločenských aktivít.

Dôležité partnerstvá sú i v oblasti členstva obce v mikroregionálnom združení miest a obcí, ale i v MAS Naše Považie, ktorá je založená na základe spolupráce miestnych samospráv, podnikateľov a subjektov tretieho sektora.



## 2 Organizačné a inštitucionálne zabezpečenie realizácie PHSR

### *Organizačné zabezpečenie*

Obecný úrad má v oblasti prípravy a realizácie programu rozvoja dostatočné skúsenosti na programovej aj projektovej úrovni: z prípravy, realizácie a hodnotenia programu hospodárskeho a sociálneho rozvoja mesta (2007-2013), z prípravy a realizácie projektov financovaných zo štrukturálnych fondov v Programovom období 2007-2013 ako i z prípravy a realizácie projektov financovaných z rôznych dotačných titulov v rokoch 2007-2013.

Základnými orgánmi obce sú starosta obce a obecné zastupiteľstvo. Tieto orgány spolupracovali pri príprave PHSR a budú dohliadať na pravidelné získavanie pripomienok od partnerov, poslancov a verejnosti.

### **Obecné zastupiteľstvo**

Najvyšším orgánom obce je obecné zastupiteľstvo, ktoré PHSR schvaľuje a zabezpečuje jeho plnenie. Obecné zastupiteľstvo taktiež rozhoduje o realizácii projektov zo štrukturálnych fondov a ich spolufinancovaní. V prípade hodnotenia PHSR obecné zastupiteľstvo schvaľuje hodnotiace a monitorovacie správy a rozhoduje o aktualizácii programu. Obecné zastupiteľstvo môže rozdeliť jednotlivé priority programu a akčného plánu komisiám OcÚ zaoberajúcim sa monitorovaním a hodnotením.

### **Starosta obce**

Najvyšším výkonným orgánom obce je starosta obce, ktorý podpisuje schválenie dokumentu, riadi samotný proces implementácie, zastupuje obec vo veciach verejných.

### **Inštitucionálne zabezpečenie**

Administratívne a inštitucionálne náležitosti obce, ako aj orgánov zriadených obecným zastupiteľstvom, uskutočňuje obecný úrad, ktorého činnosť riadi starosta obce.

#### **Formulár č. R1 Realizácia činností PHSR**

Činnosť	OZ	Starosta obce	Komisie obce	OcÚ	Hlavný kontrolór
<b>Financovanie</b>	Schvaľuje	riadi	hodnotí	vykonáva	
<b>Implementácia</b>	Schvaľuje	riadi	hodnotí	vykonáva	
<b>Hodnotenie</b>	Schvaľuje	riadi		vykonáva	
<b>Monitorovanie</b>	Schvaľuje	riadi	hodnotí	vykonáva	
<b>Kontrola</b>	Schvaľuje	riadi	navrhuje		vykonáva



### 3 Komunikačná stratégia

Komunikačná stratégia obce bude založená na informovanosti občanov. Prostredníctvom komunikačnej stratégie obec informuje o svojich cieľoch, aktivitách, plánoch, ale vyvíja i snahu o zapojenie verejnosti a získanie ich názorov a pripomienok.

Potrebou je aj informovanie zamestnancov a partnerov o aktuálnom dianí v oblasti, preto bude cieľom obce zvyšovať ich vedomosti prostredníctvom vzdelávacích aktivít.

Hlavným nástrojom komunikácie obce je jej webová stránka. Nasledujú úradná tabuľa, verejný rozhlas, obecné noviny.

Komunikačná stratégia začala prebiehať už v čase príprav PHSR, zapojením verejnosti a v tomto duchu sa bude niesť až po koniec programového obdobia a platnosti PHSR.

Program hospodárskeho a sociálneho rozvoja obce podlieha schvaľovaniu obecným zastupiteľstvom. Ako komunikačný nástroj slúži „Materiál na rokovanie obecného zastupiteľstva“. Vstupné informácie pripravujú zamestnanci obecného úradu, prerokúva sa v komisiách zastupiteľstva a po spracovaní informácií rokujú o ňom poslanci obecného zastupiteľstva. Zasadnutie Obecného zastupiteľstva je verejné a tiež uvedený materiál je prístupný verejnosti. O zasadnutí obecného zastupiteľstva je obyvateľstvo informované prostredníctvom informačných kanálov: miestny rozhlas a informačná tabuľa.



## 4 Monitorovanie a hodnotenie

### Monitorovanie

Program hospodárskeho a sociálneho rozvoja obce je strednodobý dokument, to znamená, že je vypracovaný na dlhšie časové obdobie. Toto je dôvod prečo ho je potrebné priebežne sledovať a monitorovať od začiatku jeho platnosti až po jeho ukončenie.

Údaje pre monitorovanie sú merateľné ukazovatele aktivít v PHSR, ktoré sú vymenované vo Formulári č. R2.

Ako výstupný materiál monitorovania slúži monitorovacia správa PHSR, ktorú zostavujú zamestnanci obce v spolupráci s komisiami a zodpovednosť za ňu preberá starosta obce. Monitorovanie je dôležitou súčasťou realizácie PHSR, nakoľko práve monitorovacia správa predstavuje komplexnú informáciu o plnení opatrení a aktivít na dané programové obdobie.

### Hodnotenie PHSR

Hodnotenie PHSR bude prebiehať priebežne a systematicky počas celej doby platnosti PHSR až po jeho ukončenie. Hodnotenie sa vykonáva na operatívnej úrovni a vykonáva sa každoročne v zmysle platnej legislatívy zákona č. 539/2008 Z.z. o podpore regionálneho rozvoja. Hlavným zdrojom informácií je monitorovacia správa. Výstupom je hodnotiaci správa, ktorú bude každoročne schvaľovať OZ. Hodnotiace a monitorovacie správy predstavujú dôležitý aspekt pre rozhodnutia OZ a starostu obce pri riadení implementácie programu za účelom dosiahnutia stanovených cieľov jednotlivých prioritných oblastí PHSR.

#### Formulár č. R 2 Plán hodnotenia a monitorovania realizácie PHSR

Plán priebežných hodnotení PHSR na programové obdobie 2014 - 2020		
Typ hodnotenia	Prvé hodnotenie	Dôvod vykonania/ periodicita
Ad hoc hodnotenie celého PHSR alebo jeho časti	2015-2025	Každoročne v zmysle platnej legislatívy: Zákon č. 539/2008 Z.z. o podpore regionálneho rozvoja.
Tematické hodnotenie časti PHSR	2016	Téma hodnotenia identifikovaná ako riziková časť vo výročnej monitorovacej správe za predchádzajúci kalendárny rok
Ad hoc mimoriadne hodnotenie		<ul style="list-style-type: none"><li>• Pri značnom odklone od stanovených cieľov a doľahnutých hodnôt ukazovateľov.</li><li>• Pri návrhu na revíziu PHSR.</li></ul>
Ad hoc hodnotenie celého PHSR	2017, 2020	V prípade aktualizácie PHSR podľa platnej Metodiky pre vypracovanie PHSR, ktoré sa očakáva každé 3-4 roky.



<b>Ad hoc hodnotenie celého PHSR alebo jeho časti</b>		Na základe rozhodnutia starostu obce v zmysle príslušných predpisov, na základe rozhodnutia kontrolného orgánu obce, na základe podnetu poslancov, na základe protokolu Národného kontrolného úradu SR a na základe Správy auditu
<b><i>Ad hoc hodnotenie celého PHSR alebo jeho časti</i></b>	2020	Na základe rozhodnutia starostu obce o prípade strategického dokumentu Programu hospodárskeho a sociálneho rozvoja obce pre nasledujúce programové obdobie.



**Formulár č. R3 – Monitorovacia správa – príloha č. 1 PHSR**



## 5 Finančná časť

PHSR obsahuje aj finančnú časť, ktorá bezprostredne nadväzuje na predchádzajúce časti. Obsahom je finančné zabezpečenie jednotlivých častí a opatrení.

Finančná časť obsahuje:

- Indikatívny finančný plán na celú realizáciu PHSR
- Model viaczdrojového financovania jednotlivých opatrení, aktivít za účasti sociálno-ekonomických partnerov v území prepojených na programový rozpočet

### 1 Indikatívny finančný plán na celú realizáciu PHSR

Finančný plán sa skladá z troch skupín realizácie PHSR, celkové finančné náklady počas celej doby realizácie sú uvedené v nasledovnej tabuľke.

Formulár č. F 1 – Indikatívny rozpočet – sumarizácia

Politika	Spolu
I. Hospodárska politika	6 055 000,00€
II. Sociálna politika	7 890 000,00€
III. Environmentálna politika	13 510 000,00€

### 2 Model viaczdrojového financovania jednotlivých opatrení

Projekty uvedené v Programe hospodárskeho a sociálneho rozvoja obce budú realizované predovšetkým z:

#### A Riadne zdroje finančného zabezpečenia

##### A. 1 Verejné zdroje:

- a) štátny rozpočet vrátane finančných prostriedkov z rozpočtových kapitol ministerstiev (dotačné tituly jednotlivých rozpočtových kapitol ministerstiev, príp. Úradu Vlády SR)
- b) štátne účelové fondy (Envirofond, Štátny fond rozvoja bývania, Recyklačný fond)
- c) rozpočet vyšších územných celkov (VÚC Trenčín)
- d) rozpočet obcí a miest (vlastné zdroje)

##### A.2 Iné zdroje

- e) prostriedky fyzických osôb
- f) prostriedky právnických osôb
- g) úvery





- h) príspevky medzinárodných organizácií
- i) prostriedky vyplývajúce z medzinárodných zmlúv o poskytnutí grantu uzatvorených medzi Slovenskou republikou a inými štátmi (Nórsky finančný mechanizmus, bilaterálne dohody, Švajčiarsky finančný mechanizmus)
- j) iné prostriedky, ak to ustanoví osobitný predpis

#### **B Doplnkové zdroje finančného zabezpečenia**

Finančné prostriedky z Európskej únie, v programovom období 2014 - 2020 tzv. európske štrukturálne a investičné fondy (EŠIF), určené hospodársky zaostalým regiónom (ktoré podľa ukazovateľov hospodárskeho rozvoja a sociálneho rozvoja vykazujú nižšiu úroveň rozvoja, ako je priemerná úroveň Európskej únie) a regiónom s nepriaznivou štruktúrou zamestnanosti a podnikateľského prostredia. Priradenie jednotlivých projektových zámerov k programovej štruktúre (EŠIF) je indikatívne a bude sa upresňovať po schválení jednotlivých operačných programov v akčných plánoch



# Záver

- Informácia o schválení a zverejnení PHSR

## Formulár č. Z 1

Schválenie PHSR	
<b>Dokument</b>	
Názov	Program hospodárskeho a sociálneho rozvoja obce Lazy pod Makytou na roky 2015-2025
Štruktúra	Dokument je štruktúrovaný podľa Metodiky na vypracovanie Programu hospodárskeho a sociálneho rozvoja obce/obcí/VÚC (v zmysle novely Zákona NR SR č. 539/2008 Z.z. o podpore regionálneho rozvoja schválenej vládou SR 18. júna 2014).
<b>Spracovanie</b>	
Forma spracovania	Úplné spracovanie na kľúč – Regionálna rozvojová agentúra Púchov
Obdobie spracovania	Jún 2015 – November 2015
Riadiaci tím	
Počet členov	3 členovia
Počet stretnutí	4 stretnutia
Pracovné skupiny	3 pracovné skupiny
Počet členov	3 členovia
Počet stretnutí	9 stretnutí
Účasť verejnosti a komunikácia s verejnosťou	Participácia prostredníctvom verejného prerokovania, internetovej stránky, verejného rozhlasu
Náklady na spracovanie	600,00€
<b>Prerokovanie</b>	
Prerokovanie v orgánoch samosprávy (výbory, komisie, rada)	Priebežné informovania zastupiteľstva o priebehu a ich participácia na vypracovaní
Verejné pripomienkovanie	Verejná schôdza
Posudzovanie SEA:	Nerelevantné
<b>Schválenie</b>	
Návrh na uznesenie zastupiteľstva	



# Prílohy

## Príloha č.1: Monitorovacia správa obce

OP.		Ukazovateľ výstupu	Počiatočná hodnota ukazovateľa	Plánovaná hodnota ukazovateľa	Spolu náklady	Skutočná hodnota	Skutočné náklady	Skutočná hodnota	Skutočné náklady	Skutočná hodnota	Skutočné náklady
						2016		2018		2020	
1.1	Podpora podnikateľov a zvýšenie zamestnanosti v obci										
1.1.1	Spracovanie stratégie podpory podnikania a zvýšenie informovanosti o možnostiach podpory zo strany obce, VUC, štátu, EÚ	Zapojení podnikatelia (počet)	0	20	15 000,00€						
1.1.2	Komunikácia s hlavnými sociálno-ekonomickými partnermi pri koordinácii rozvojových aktivít	Rozvojové aktivity (počet)	0	5	20 000,00€						
1.1.3	Rekonštrukcia Domu služieb na prenajímateľný priestor, remeselné dielne, verejné služby	Využitelnosť priestorov (%)	0%	90%	150 000,00€						
1.1.4	Podpora tradičných odvetví a zavádzanie nových technológií	Projekty v spolupráci s obcou (počet)	0	3	30 000,00€						
1.2.	Optimálne sieť zmodernizovaných verejných budov										
1.2.1	Rekonštrukcia obecného úradu (kompletná i s vybavením)	Rozsah rekonštrukcie (%)	0%	100,00%	200 000,00€						
1.2.2	Rekonštrukcia kultúrneho domu (kompletná i s vybavením)	Rozsah rekonštrukcie (%)	0%	100,00%	500 000,00€						
1.2.3	Rekonštrukcia domu smútku Lazy p/M (kompletná i s vybavením)	Rozsah rekonštrukcie (%)	50%	100%	30 000,00€						
1.2.4	Rekonštrukcia domu smútku Dubková (kompletná i s vybavením)	Rozsah rekonštrukcie (%)	50%	100%	30 000,00€						
1.2.5	Rekonštrukcia a rozšírenie obecného cintorína Dubková, Lazy p/M	Rozsah rekonštrukcie	50%	100%	180 000,00€						

**PROGRAM HOSPODÁRSKEHO A SOCIÁLNEHO ROZVOJA OBCE LAZY POD MAKYTOU NA ROKY 2015-2025**

	(kompletná, vybavenie, vysporiadanie pozemkov, chodníky)	(%)									
1.2.6	Rekonštrukcia futbalového ihriska (šatne, tribúny, vybavenie)	Rozsah rekonštrukcie (%)	30%	100%	180 000,00€						
1.2.7	Rekonštrukcia hasičskej zbrojnice Lazy p/M (kompletná rekonštrukcia)	Rozsah rekonštrukcie (%)	30%	100%	160 000,00€						
1.2.8	Rekonštrukcia hasičskej zbrojnice Dubková (kompletná rekonštrukcia)	Rozsah rekonštrukcie (%)	30%	100%	160 000,00€						
1.2.9	Rekonštrukcia obecnej knižnice (stavebné úpravy, digitalizácia, vybavenie)	Rozsah rekonštrukcie (%)	30%	100%	80 000,00€						
1.2.10	Budova Osvetovej besedy Dubková (kompletná rekonštrukcia)	Rozsah rekonštrukcie (%)	30%	100%	150 000,00€						
<b>1.3</b>	<b>Kvalitné bezpečné a udržiavané miestne komunikácie, chodníky</b>										
1.3.1	Rekonštrukcia miestnych komunikácií (kompletná)	Rozsah rekonštrukcie (%)	0	100%	2 400 000,00€						
1.3.2	Výstavba/rekonštrukcia chodníkov v centre obce a v jednotlivých častiach v dĺžke 500m	Rozsah výstavby (%)	0	100%	50 000,00€						
1.3.3	Rekonštrukcia autobusových zastávok 10 ks	Rozsah výstavby (%)	0%	100%	100 000,00€						
1.3.4	Výstavba/rekonštrukcia parkovísk – v centre obce 2000m <sup>2</sup> – Čertov a Kohútka 4000m <sup>2</sup>	Rozsah rekonštrukcie (%)	0%	100%	150 000,00€						
1.3.5	Značenie ciest chodníkov a ulíc, dopravné značenie	Rozsah značenia (%)	30%	100%	50 000,00€						
1.3.6	Rekonštrukcia námestia v časti Dubková	Rozsah výstavby (%)	30%	100%	50 000,00€						
<b>1.4</b>	<b>Vytváranie podmienok pre rozvoj cestovného ruchu</b>										
1.4.1	Výstavba multifunkčného športového areálu, detské ihrisko, oddychová zóna - Lazy p/M	Rozsah výstavby (%)	0%	100%	200 000,00€						
1.4.2	Rekonštrukcia Domu histórie	Rozsah	40%	100%	100 000,00€						



PROGRAM HOSPODÁRSKEHO A SOCIÁLNEHO ROZVOJA OBCE LAZY POD MAKYTOU NA ROKY 2015-2025

	(kompletná rekonštrukcia, vybavenie)	<i>rekonštrukcie (%)</i>									
1.4.3	Vybudovanie pamätnej izby SNP a Mladoňovskej tragédie (zakúpenie objektu, rekonštrukcia, vybavenie)	<i>Rozsah výstavby(%)</i>	0%	100%	200 000,00€						
1.4.4	Dostupnosť a propagácia prírodných a historických pamiatok v obci <ul style="list-style-type: none"><li>- Ochrana prírody, chko, natura</li><li>- História obce, Mladoňovská tragédia</li></ul>	<i>Propagácia</i>	30%	80%	30 000,00€						
1.4.5	Spracovanie histórie obce, monografia obce	<i>Publikácia (počet)</i>	0	1	40 000,00€						
1.4.6	Prepojenie obce so subjektami cestovného ruchu a agroturistiky – združenie ZPCRČ – rozvoj cest. ruchu na Čertove, o.z. Javorníky – rozvoj cest. ruchu na Kohútke	<i>Realizované projekty (počet)</i>	0	5	50 000,00€						
1.4.7	Zachovanie a rozvoj ľudových tradícií a ich maximálne využitie v CR – FS Lazovienka	<i>Realizované projekty (počet)</i>	0	5	40 000,00€						
1.4.8	Spracovanie kalendára podujatí	<i>Kalendár (počet)</i>	0	1	40 000,00€						
1.4.9	Spolupráca s ostatnými obcami a subjektami v rozvojových aktivitách regiónu- Združenie obcí Púchovskej doliny – rozvoj Púchovskej doliny, Cezhraničná spolupráca – obce Nový Hrozenkov, Lačnov a i., Mikroregión Púchov – rozvoj Púchovského regiónu	<i>Realizované projekty (počet)</i>	0	5	120 000,00€						
1.4.10	Rekonštrukcia kultúrnych a vojnových pamiatok 1. Rekonštrukcia a výskum NKP Pamätník obetiam SNP v Mladoňove – výskum 2. Rekonštrukcia KP Hrob obetí SNP na cintoríne v Lazoch p/M 3.Rekonštrukcia hrobu Kokeša Kýčerského na cintoríne v Lazoch pod	<i>Realizované projekty (počet)</i>	0	3	100 000,00€						

**PROGRAM HOSPODÁRSKEHO A SOCIÁLNEHO ROZVOJA OBCE MAKYTOU NA ROKY 2015-2025**

	Makytou										
1.4.11	Vybudovanie Rozhľadne na hrebeni Javorníkov	Počet	0	1	300 000,00€						
1.4.12	Dobudovanie športovo-rekreačných prvkov – preliezky, pieskoviská, lanové dráhy	počet	0	1	80 000,00€						
1.4.13	Propagácie obce, jej histórie, prírodných, kultúrnych a historických zaujímavostí	Propagácia (%)	20%	90%	50 000,00€						
<b>2.1</b>	<b>Komplexná starostlivosť o sociálne znevýhodnené skupiny občanov</b>										
2.1.1.	Zriadiť zariadenie poskytujúce opatrovateľské služby/ rekonštrukcia – denné centrum pre dôchodcov	Využitelnosť priestorov (%)	0%	100%	80 000,00€						
2.1.2	Výstavba/dobudovanie nájomného bytového domu	Počet bytových domov	0	1	5 000 000,00€						
2.1.3	Zlepšenie úrovne ošetrovateľskej služby (rozvoz jedál, vybavenie, kúpa auta, ošetrovateľ v obci)	Zvýšenie využívania služieb v obci (%)	10%	90%	150 000,00€						
2.1.4	Klubová a spolková činnosť v obci – vytvorenie priestorov v KD pre spolkovú činnosť	Využitelnosť priestorov (%)	10%	90%	80 000,00€						
2.1.5	Rekonštrukcia zdravotného strediska v zodpovedajúcej obecnej budove	Využitelnosť priestorov (%)	0	1	100 000,00€						
2.1.6	Znižovanie nezamestnanosti a aktivácia nezamestnaných – práce pre nezamestnaných zabezpečenie pracovných pomôcok a náradia, školenia, poistenie, spolupráca s ÚPSVaR, podpora zamestnávania obyvateľov	Počet zapojených nezamestnaných	0	20	200 000,00€						
<b>2.2</b>	<b>Podpora aktivít a projektov v oblasti školstva a vzdelávania vrátane zlepšenia materiálneho technických podmienok škôl a školských zariadení</b>										
2.2.1	Rekonštrukcia Materskej školy (kompletná rekonštrukcia a vybavenie)	Rozsah rekonštrukcie (%)	60%	100%	100 000,00€						
2.2.2	Rekonštrukcia oboch pavilónov Základnej školy, dielni, jedálne,	Rozsah rekonštrukcie	30%	100%	700 000,00€						

**PROGRAM HOSPODÁRSKEHO A SOCIÁLNEHO ROZVOJA OBCE LAZY POD MAKYTOU NA ROKY 2015-2025**

	chodníkov, telocvične (kompletná rekonštrukcia, vybavenie)	(%)									
2.2.3	Podpora vzdelávacích programov ZŠ a MŠ, krúžková činnosť, vydávanie publikácií, interaktívne programy, výmenné pobyty, technologické vybavenie	<i>Zvýšenie vzdelávacích programov</i>	20%	100%	20 000,00€						
<b>2.3</b>	<b>Podpora kultúrnych, športových a spoločenských podujatí</b>										
2.3.1	Organizovanie pravidelných podujatí - Obecný bál, Fašiangy, Deň matiek, Stavanie mája, Gulášmajster, Deň dôchodcov, Mikuláš a zabíjačka, oslavy SNP a Mladoňovskej tragédie, Kýčerského spievanky, Duchajovej jablonka, Šport- hasičská súťaž, futbalový turnaj, stolno-tenisový turnaj, šachový turnaj	<i>Pravidelné podujatie zlepšenie úrovne %</i>	70%	100%	100 000,00€						
2.3.2	Spolupráca so spolkami a jednotlivcami pôsobiacimi v tejto sfére –miestne kluby a podnikatelia - TJ, DHZ, cirkvi	<i>Zapojenie spolkov do diania v obci (%)</i>	30%	100%	80 000,00€						
2.3.3	Zachovanie a rozvoj ľudových tradícií (folklór, hudba, pôvodný odev) a ich maximálne využitie v cestovnom ruchu - FS Lazovienka, folklór, kroje, hudobné nástroje	<i>Využitelnosť tradícií (%)</i>	20%	100%	60 000,00€						
<b>2.4</b>	<b>Skvalitnenie verejných služieb poskytovaných občanom</b>										
2.4.1	Projekt elektronizácie služieb verejnej správy	<i>Podiel zvýšenia e-verejnej správy</i>	10%	100%	250 000,00€						
2.4.2	Aktualizácia/tvorba rozvojových dokumentov obce	<i>Počet</i>	0	5	20 000,00€						
2.4.3	Využívanie medzinárodnej spolupráce pre rozvojové aktivity a propagáciu obce, budovanie partnerstiev	<i>Partneri (počet)</i>	0	3	50 000,00€						
2.4.4	Dobudovanie vysokorýchlostného internetu v obci a signálu mobilných operátorov	<i>Pokrytie</i>	20%	100%	200 000,00€						

[illegible]



**PROGRAM HOSPODÁRSKEHO A SOCIÁLNEHO ROZVOJA OBCE LAZY POD MAKYTOU NA ROKY 2015-2025**

3.4.1	Nakladanie s komunálnym a drobným stavebným odpadom, mobilne zbery, triedenie odpadu	<i>Zlepšenie triedenia odpadu (%)</i>	30%	90%	400 000,00€						
3.4.2	Vybudovanie zberného dvora - kúpa pozemkov a budovy na Lánerovci, rekonštrukcia budovy, oplatenie, zabezpečenie technológií na zber, separovanie a zhodnocovanie odpadov, kontajnerové stojiská, odstránenie čiernych a nelegálnych skládok, revitalizácia	<i>Počet zberných dvorov</i>	0	1	350 000,00€						
3.4.3	Projekty osvetvy a propagácie separovaného zberu	<i>Zvýšenie informovanosti (%)</i>	10%	70%	10 000,00€						
3.4.4	Spracovanie biologického odpadu a zriadenie kompostoviska	<i>Podiel spracovania odpadu na kompostovisku</i>	5%	80%	30 000,00€						
<b>3.5</b>	<b>Ochrana obyvateľov pred povodňami</b>										
3.5.1	Projekt protipovodňových opatrení a regulácie toku – biela voda a jej prítoky	<i>Protipovodňové opatrenia realizované na toku (%)</i>	10%	100%	300 000,00€						
3.5.2	Projekt budovania odvodňovacích jarkov v celom katastri obce	<i>Odvodňovacie jarky (%)</i>	10%	100%	300 000,00€						
<b>3.6</b>	<b>Podpora aktivít v oblasti prírodného dedičstva</b>										
3.6.1	Vybudovanie cyklotrasy/náučného chodníka s vysporiadaním pozemkov Dubková-Kohútka	<i>Rozsah výstavby (%)</i>	0%	100%	120 000,00€						
3.6.2	Vybudovanie cyklotrasy/náučného chodníka s vysporiadaním pozemkov hrebeň Javorníkov s napojením na m.č. Tisové a Mladoňov	<i>Rozsah výstavby (%)</i>	0%	100%	120 000,00€						



Príloha č.2

Číslo	Názov PO/sídlo/Sk NACE:	Tržby (2014)	Zisk (2014)
<u>1</u>	Dipl.Ing.Ivan Šlesar - LESINVEST	nezistené	nezistené
<u>2</u>	DREVO - LÍŠKA, s.r.o.	7 261 €	333 427 €
<u>3</u>	DREVO-LÍŠKA PLUS, s.r.o.	231 774 €	37 053 €
<u>4</u>	HERLES SLOVAKIA s.r.o.	21 105 €	-20 465 €
<u>5</u>	LDV, s. r. o.	11 438 €	3 502 €

A: Karty

k podnikateľským subjektom v obci

1

Číslo:	Názov subjektu:	Právna forma:	IČO:	DIČ:
1	Dipl.Ing.Ivan Šlesar - LESINVEST	SZČO	33481725	1020519709
Sídlo:			Prevádzkáreň/Prevádzkárne:	
Lazy pod Makytou 1085, 020 55 Lazy pod Makytou			Lazy pod Makytou 1085, 020 55 Lazy pod Makytou	
Predmet činnosti:				Počet zamestnancov:
Konateľ/lia:			Kontaktná osoba/y:	
Ing. Ivan Slešár				



2.

Číslo:	Názov subjektu:	Právna forma:	IČO:	DIČ:
2	DREVO - LÍŠKA, s.r.o.	Spoločnosť s ručením obmedzeným	36538051	2020137922
Sídlo:			Prevádzkárne/Prevádzkárne:	
Čertov 642, 020 55 Lazy pod Makytou			Čertov 642, 020 55 Lazy pod Makytou	
Predmet činnosti:				Počet zamestnancov:
Poskytovanie služieb súvisiacich so starostlivosťou o zvieratá				0
Konateľ/lia:			Kontaktná osoba/y:	
Walter Burger			Walter Burger	

3.

Číslo:	Názov subjektu:	Právna forma:	IČO:	DIČ:
3	DREVO-LÍŠKA PLUS, s.r.o.	Spoločnosť s ručením obmedzeným	36415391	2021774260
Sídlo:			Prevádzkárne/Prevádzkárne:	
Čertov 642, 020 55 Lazy pod Makytou			Čertov 642, 020 55 Lazy pod Makytou	
Predmet činnosti:				Počet zamestnancov:
Predaj poľnohospodárskych a lesníckych výrobkov				
Konateľ/lia:			Kontaktná osoba/y:	
Walter Burger			Walter Burger	

4.

Číslo:	Názov subjektu:	Právna forma:	IČO:	DIČ:
4	HERLES SLOVAKIA s.r.o.	Spoločnosť s ručením obmedzeným	35842938	2021686238
Sídlo:			Prevádzkárne/Prevádzkárne:	
Čertov 642, 020 55 Lazy pod Makytou			Čertov 642, 020 55 Lazy pod Makytou	
Predmet činnosti:				Počet zamestnancov:
Spracovanie poľnohospodárskych a lesných výrobkov				
Konateľ/lia:			Kontaktná osoba/y:	



Dipl. Ing. Günther Hertwich

Dipl. Ing. Günther Hertwich

5.

Číslo:	Názov subjektu:	Právna forma:	IČO:	DIČ:										
	<table><tr><th>P. č.</th><th>Názov:</th></tr><tr><td><u>1</u></td><td>Čertovská turistika</td></tr><tr><td><u>2</u></td><td>JAVORNÍKY</td></tr><tr><td><u>3</u></td><td>Noche Cubana</td></tr><tr><td><u>4</u></td><td>Občianske združenie ATRAKTÍVNE PODPOĽANIE</td></tr></table>	P. č.	Názov:	<u>1</u>	Čertovská turistika	<u>2</u>	JAVORNÍKY	<u>3</u>	Noche Cubana	<u>4</u>	Občianske združenie ATRAKTÍVNE PODPOĽANIE			
P. č.	Názov:													
<u>1</u>	Čertovská turistika													
<u>2</u>	JAVORNÍKY													
<u>3</u>	Noche Cubana													
<u>4</u>	Občianske združenie ATRAKTÍVNE PODPOĽANIE													

5	LDV, s. r. o.	Spoločnosť s ručením obmedzeným	43892361	2022525142
Sídlo:			Prevádzkáreň/Prevádzkárne:	
Dubková 10, 020 55 Lazy pod Makytou			Dubková 10, 020 55 Lazy pod Makytou	
Predmet činnosti:				Počet zamestnancov:
Prípravné práce k realizácii stavby				
Konateľ/lia:			Kontaktná osoba/y:	
Miroslav Mudrák, Pavol Bednárík			Miroslav Mudrák, Pavol Bednárík	

Príloha č. 2 B: Karty k neziskovým a mimovládnym organizáciám v obci



PROGRAM HOSPODÁRSKEHO A SOCIÁLNEHO ROZVOJA OBCE LAZY POD MAKYTOU NA ROKY 2015-2025

<a href="#">5</a>	Občianske združenie Permoníci pri MŠ VH - Kalinka
<a href="#">6</a>	PRAMEŇ SPOD MAKYTY
<a href="#">7</a>	TJ Družstevník Slatinské Lazy
<a href="#">8</a>	TJ Jednota Lazy pod Makytou
<a href="#">9</a>	Urbár pozemkové spoločenstvo Lazy pod Makytou

Číslo:	Názov subjektu:	Právna forma:	IČO:
1	Čertovská turistika	Združenie	48412414
Sídlo:		Prevádzkareň/Prevádzkarne:	
Čertov 1110, 020 55 Lazy pod Makytou		Čertov 1110, 020 55 Lazy pod Makytou	
Predmet činnosti:		Cieľová skupina predmetu činnosti:	Počet členov:
Rozvoj obce		Všetky vekové kategórie	

2.

Číslo:	Názov subjektu:	Právna forma:	IČO:
2	JAVORNÍKY	Združenie	31803491
Sídlo:		Prevádzkareň/Prevádzkarne:	
Lazy pod Makytou 967, 020 55 Lazy pod Makytou		Lazy pod Makytou 967, 020 55 Lazy pod Makytou	
Predmet činnosti:		Cieľová skupina predmetu činnosti:	Počet členov:
Motorizmus		Všetky vekové kategórie	

3.

Číslo:	Názov subjektu:	Právna forma:	IČO:
3	Noche Cubana	Združenie	42377412
Sídlo:		Prevádzkareň/Prevádzkarne:	
Lazy pod Makytou 164, 020 55 Lazy pod Makytou		Lazy pod Makytou 164, 020 55 Lazy pod Makytou	
Predmet činnosti:		Cieľová skupina predmetu činnosti:	Počet členov:
Kultúrne podujatia		Všetky vekové kategórie	

4.



PROGRAM HOSPODÁRSKEHO A SOCIÁLNEHO ROZVOJA OBCE LAZY POD MAKYTOU NA ROKY 2015-2025

Číslo:	Názov subjektu:	Právna forma:	IČO:
4	Občianske združenie ATRAKTÍVNE PODPOĽANIE	Združenie	42309468
Sídlo:		Prevádzkareň/Prevádzkarne:	
Imrich Ruštek, 297, 96 225 Slatinské Lazy		Imrich Ruštek, 297, 96 225 Slatinské Lazy	
Predmet činnosti:		Cieľová skupina predmetu činnosti:	Počet členov:
Rozvoj obce		Všetky vekové kategórie	

5.

Číslo:	Názov subjektu:	Právna forma:	IČO:
5	Občianske združenie Permoníci pri MŠ VH - Kalinka	Združenie	42395399
Sídlo:		Prevádzkareň/Prevádzkarne:	
Viglášska Huta-Kalinka 13, 96 225 Slatinské Lazy		Viglášska Huta-Kalinka 13, 96 225 Slatinské Lazy	
Predmet činnosti:		Cieľová skupina predmetu činnosti:	Počet členov:
Učiteľské, školské a predškolské zameranie		mládež	

6.

Číslo:	Názov subjektu:	Právna forma:	IČO:
6	PRAMEŇ SPOD MAKYTY	Združenie	42021502
Sídlo:		Prevádzkareň/Prevádzkarne:	
Lazy pod Makytou 232, 020 55 Lazy pod Makytou		Lazy pod Makytou 232, 020 55 Lazy pod Makytou	
Predmet činnosti:		Cieľová skupina predmetu činnosti:	Počet členov:
Mládežnícke aktivity		mládež	

7.



PROGRAM HOSPODÁRSKEHO A SOCIÁLNEHO ROZVOJA OBCE LAZY POD MAKYTOU NA ROKY 2015-2025

Číslo:	Názov subjektu:	Právna forma:	IČO:
7	TJ Družstevník Slatinské Lazy	Združenie	592528
Sídlo:		Prevádzkareň/Prevádzkarne:	
Slatinské Lazy, 96 225 Slatinské Lazy		Slatinské Lazy, 96 225 Slatinské Lazy	
Predmet činnosti:		Cieľová skupina predmetu činnosti:	Počet členov:
Futbalový klub		mládež	

8.

Číslo:	Názov subjektu:	Právna forma:	IČO:
8	TJ Jednota Lazy pod Makytou	Združenie	30230918
Sídlo:		Prevádzkareň/Prevádzkarne:	
Lazy pod Makytou 38, 020 55 Lazy pod Makytou		Lazy pod Makytou 38, 020 55 Lazy pod Makytou	
Predmet činnosti:		Cieľová skupina predmetu činnosti:	Počet členov:
Futbalový klub		mládež	

9.

Číslo:	Názov subjektu:	Právna forma:	IČO:
9	Urbár pozemkové spoločenstvo Lazy pod Makytou	Združenie	36115924
Sídlo:		Prevádzkareň/Prevádzkarne:	
Lazy pod Makytou 474, 020 55 Lazy pod Makytou		Lazy pod Makytou 474, 020 55 Lazy pod Makytou	