

Program hospodárskeho a sociálneho rozvoja  
obce Lysá pod Makytou na roky 2015-2025



# Lysá pod Makytou



**Vypracoval:**  
**Regionálna rozvojová agentúra Púchov,**  
**Námestie slobody 1400, 020 01 Púchov**



# OBSAH

ÚVOD.....	5
Analýza realizovaných opatrení.....	9
Štruktúra dokumentu .....	14
Analytická časť .....	16
<b>AI. Analýza vnútorného prostredia .....</b>	<b>17</b>
1. Základná charakteristika obce.....	17
2. História obce a kultúrne pamiatky .....	18
3. Poloha, prírodné podmienky a životné prostredie .....	22
3.1 Vymedzenie územia .....	22
3.2 Geomorfologické a geologické pomery .....	23
3.3 Hydrologické pomery .....	23
3.4 Klimatické pomery .....	24
3.5 Rastlinstvo a živočíšstvo .....	24
3.6 Chránené územia .....	25
4. Technická infraštruktúra .....	26
4.1 Odkanalizovanie a čistenie odpadových vôd .....	27
4.2 Zásobovanie pitnou vodou.....	27
4.3 Zásobovanie elektrickou energiou .....	27
4.4 Zásobovanie plynom a teplom .....	27
4.5 Verejné osvetlenie a obecný rozhlas .....	27
4.6 Telekomunikácie .....	28
4.7 Odpadové hospodárstvo .....	28
5. Doprava .....	29
5.1 Cestná .....	29
5.2 Miestna .....	30
5.3 Hromadná .....	30
5.4 Statická .....	30
5.5 Železničná .....	30
5.6 Vodná a Letecká .....	30
6. Demografia.....	31
6.1 Vývoj počtu obyvateľov.....	31
6.2 Prírodný prírastok/úbytok obyvateľstva .....	31
6.3 Veková štruktúra .....	32



6.4 Národnostná štruktúra.....	33
6.5 Vzdelanostná štruktúra.....	34
7. Ekonomická štruktúra .....	36
7.1 Miera nezamestnanosti .....	36
7.2 Evidovaní uchádzači o zamestnanie.....	37
7.3 Evidencia podnikateľských a mimovládnych subjektov .....	37
8. Sociálna infraštruktúra .....	38
8.1 Domový a bytový fond .....	38
8.2 Školstvo .....	38
8.3 Zdravotníctvo .....	39
8.4 Sociálna starostlivosť .....	39
8.5 Spoločenský, kultúrny a športový život.....	39
9. Vplyv miestnej samosprávy na ekonomiku obce .....	44
9.1 Finančné a rozpočtové hospodárenie obce .....	44
<b>AII. Analýza vonkajšieho prostredia.....</b>	<b>45</b>
1. STEEP Analýza.....	45
<b>AIII. Zhodnotenie súčasného stavu územia .....</b>	<b>46</b>
1. SWOT analýza.....	46
2. Kontrolný zoznam pre hodnotenie možných rizík.....	49
<b>2. Strategická časť .....</b>	<b>50</b>
2.1 Vízia obce .....	50
2.2 Strategické ciele .....	52
<b>3. Programová časť.....</b>	<b>55</b>
3.1 Súbor ukazovateľov výsledkov a dosahov vrátane východiskových a cieľových hodnôt.....	60
<b>4. Realizačná časť .....</b>	<b>67</b>
4.1 Popis úloh jednotlivých partnerov pre realizáciu PHSR .....	67
4.2 Organizačné a inštitucionálne zabezpečenie realizácie PHSR.....	67
4.3 Komunikačná stratégia.....	68
4.4 Monitorovanie a hodnotenie .....	69
<b>5. Finančná časť.....</b>	<b>71</b>
5.1 Indikatívny finančný plán na celú realizáciu PHSR .....	71
5.2 Model viaczdrojového financovania jednotlivých opatrení.....	71
<b>Záver.....</b>	<b>73</b>
<b>Prílohy .....</b>	<b>74</b>



## Zoznam formulárov

<b>Formulár č. Ú1</b>	Zámer spracovania PHSR
<b>Formulár č. Ú2</b>	Harmonogram spracovania PHSR
<b>Formulár č. Ú3</b>	Metódy zapojenia verejnosti do prípravy PHSR
<b>Formulár č. Ú4</b>	Zoznam členov pracovných skupín
<b>Formulár č. Ú5</b>	Dohoda o partnerstve
<b>Formulár č. Ú6</b>	Ex-Post hodnotenie predchádzajúceho PHSR
<b>Formulár č. Ú7</b>	Titulná strana dokumentu PHSR
<b>Formulár č. Ú8</b>	Štruktúra dokumentu
<b>Formulár č. A 1</b>	Evidencia podnikateľských subjektov
<b>Formulár č. A 2</b>	Evidencia mimovládnych organizácií
<b>Formulár č. A 3</b>	STEEP Analýza
<b>Formulár č. A 4</b>	SWOT analýza
<b>Formulár č. A 5</b>	Kontrolný zoznam pre hodnotenie možných rizík
<b>Formulár č. S 1</b>	Hierarchia strategických cieľov
<b>Formulár č. P 1</b>	Prehľad opatrení, projektov a aktivít podľa oblastí
<b>Formulár č. P 2</b>	Ukazovatele výstupu, výsledku a dosahu
<b>Formulár č. R 1</b>	Realizácia činností PHSR
<b>Formulár č. R 2</b>	Plán hodnotenia a monitorovania realizácie PHSR
<b>Formulár č. R 3</b>	Monitorovacia správa – príloha č. 1 PHSR
<b>Formulár č. F 1</b>	Indikatívny rozpočet – sumarizácia
<b>Formulár č. Z 1</b>	Záver
<b>Formulár č. R 3</b>	Monitorovacia správa – príloha č. 1 PHSR

## Zoznam obrázkov

<b>Obrázok č. 1</b>	Kostol svätého Štefana – interiér
<b>Obrázok č. 2</b>	Kostol svätého Štefana - exteriér
<b>Obrázok č. 3</b>	Zvonica Strelenka
<b>Obrázok č. 4</b>	Kaplnka Dešná
<b>Obrázok č. 5</b>	Ski Park Dešný - Mapa
<b>Obrázok č. 6</b>	Chata Bartek
<b>Obrázok č. 7</b>	Chata Dešná
<b>Obrázok č. 8</b>	Chata Luna



## Zoznam tabuliek

<b>Tabuľka č. 1</b>	Zoznam analyzovaných dokumentov
<b>Tabuľka č. 2</b>	Zoznam použitých kvantitatívnych a kvalitatívnych dát
<b>Tabuľka č. 3</b>	Základná charakteristika obce
<b>Tabuľka č. 4</b>	Kultúrne pamiatky
<b>Tabuľka č. 5</b>	Významné osobnosti obce
<b>Tabuľka č. 6</b>	Stav technickej infraštruktúry
<b>Tabuľka č. 7</b>	Vývoj počtu obyvateľov
<b>Tabuľka č. 8</b>	Celkový prírastok obyvateľstva
<b>Tabuľka č. 9</b>	Veková kategória obyvateľstva
<b>Tabuľka č. 10</b>	Vzdelanostná štruktúra
<b>Tabuľka č. 11</b>	Miera nezamestnanosti
<b>Tabuľka č. 12</b>	Evidovaní uchádzači o zamestnanie
<b>Tabuľka č. 13</b>	Bežné príjmy a výdavky
<b>Tabuľka č. 14</b>	Programový rozpočet obce

## Zoznam skratiek

<b>TSK</b>	Trenčiansky samosprávny kraj
<b>ČOV</b>	Čistička odpadových vôd
<b>EHS</b>	Európske hospodárskeho spoločenstvo
<b>ERDF</b>	Európsky fond regionálneho rozvoja
<b>EÚ</b>	Európska únia
<b>MŠ</b>	Materská škola
<b>NACE</b>	Klasifikácia ekonomických činností
<b>NN</b>	Nízke napätie
<b>NUTS</b>	Nomenklatúrna územná štatistická jednotka
<b>OcÚ</b>	Obecný úrad
<b>OZ</b>	Obecné zastupiteľstvo
<b>PHSR</b>	Program hospodárskeho a sociálneho rozvoja
<b>PO</b>	Prioritná oblasť
<b>SR</b>	Slovenská republika
<b>ŠÚ SR</b>	Štatistický úrad Slovenskej republiky
<b>UoZ</b>	Uchádzač o zamestnanie
<b>ÚSES</b>	Územný systém ekologickej stability
<b>VÚC</b>	Vyšší územný celok
<b>ZŠ</b>	Základná škola

## Zoznam príloh

Príloha č. 1 Monitorovacia správa – akčný plán



## ÚVOD

Program hospodárskeho a sociálneho rozvoja obce je strategický strednodobý dokument, ktorý sa vypracováva na obdobie 10 rokov s dlhodobým výhľadom na 10-14 rokov. Je základným a kľúčovým dokumentom slúžiacim pre riadenie samosprávy vychádzajúci z poznania situácie a konkrétnych potrieb občanov, podnikateľov, záujmových skupín a ďalších subjektov v území. Formuluje svoju predstavu o budúcnosti spolu s činnosťami a projektmi na jej zabezpečenie.

### Obsah:

- Obsah dokumentu (podľa jednotlivých kapitol)
- Stručný popis kontextu vzniku a chronológie prípravy PHSR
- Stručné zhrnutie východiskových koncepčných dokumentov týkajúcich sa vymedzeného územia
- Stručný popis inštitucionálneho a časového zabezpečenia spracovania PHSR (podrobnejšie zoznamy napr. partnerov, počet a obsadenie odborných poradných skupín a pod. sú uvedené v prílohách)

### Formulár č. Ú1- Zámer spracovania PHSR

Zámer spracovania PHSR	
Názov dokumentu:	Program hospodárskeho a sociálneho rozvoja obce Lysá pod Makytou na roky 2015-2025
Forma spracovania:	s pomocou externých odborníkov („na kľúč“)
Riadenie procesu spracovania:	<b>Riadiaci tím:</b> Ing. Michal Ondrička, Ing. Milan Šuša, Ing. Barbora Staňová <b>Hospodárska pracovná skupina:</b> Ing. Michal Ondrička, Ing. Barbora Staňová, Ing. Martin Rusnák, Mgr. Jana Barnincová, Lenka Holúbková <b>Sociálna pracovná skupina:</b> Ing. Michal Ondrička, Ing. Barbora Staňová, Bc. Jana Janíčková, Mgr. Gertrúda Zlochová, Mgr. Alexander Brežný <b>Environmentálna pracovná skupina:</b> Ing. Michal Ondrička, , Ing. Barbora Staňová, Ing. Emília Janíčková, Peter Okrajek, Ing. Milan Šuša
Obdobie spracovania:	08.-11.2015
Financovanie spracovania:	800,00€



## Formulár č. Ú2 – Harmonogram spracovania PHSR

Harmonogram spracovania PHSR												
Termín	I	II	III	IV	V	VI	VII	VIII	IX	X	XI	XII
Úvod												
Analytická časť												
Strategická časť												
Programová časť												
Realizačná časť												
Finančná časť												
Záver												

## Formulár č. Ú3 – Metódy zapojenia verejnosti do prípravy PHSR

Metóda	Informovanie verejnosti	Získavanie názorov verejnosti	Zohľadnenie názorov verejnosti
Verejné informačné tabule	✓		
Letáky rozdávané na verejných podujatiach	✓		
Plagáty	✓		
Internetové stránky- vrátane verejných pripomienok, sociálne siete	✓	✓	✓
Vystúpenia v obecnom rozhlase	✓		
Stretnutia s kľúčovými ľuďmi skupinami	✓	✓	✓
Dotazník pre širokú verejnosť	✓	✓	✓
Pracovné skupiny	✓	✓	✓



## Formulár č. Ú4 – Zoznam členov pracovných skupín

Zoznam členov pracovných skupín		
Hospodárska pracovná skupina		
Meno	Funkcia v strategickom plánovaní	Funkcia v pracovnom zaradení
Ing. Barbora Staňová	Garant	Projektový manažér
Ing. Michal Ondříčka	Koordinátor	Starosta obce
Ing. Martin Rusnák	Interný odborník	Poslanec
Mgr. Jana Barnincová	Interný odborník	Poslanec
Lenka Holúková	Interný odborník	ekonómka obce
Sociálna pracovná skupina		
Ing. Barbora Staňová	Garant	Projektový manažér
Ing. Michal Ondříčka	Koordinátor	Starosta obce
Bc. Jana Janíčková	Interný odborník	Sociálna pracovníčka obce
Mgr. Gertrúda Zlochová	Interný odborník	Poslanec
Mgr. Alexander Brežný	Interný odborník	Poslanec
Environmentálna pracovná skupina		
Ing. Barbora Staňová	Garant	Projektový manažér
Ing. Michal Ondříčka	Koordinátor	Starosta obce
Ing. Emília Janíčková	Interný odborník	Prednostka OcÚ
Ing. Milan Šuša	Interný odborník	Poslanec
Peter Okrajek	Interný odborník	Poslanec





## Formulár č. Ú5 – Dohoda o partnerstve

Názov dokumentu	Dohoda o partnerstve pri príprave a realizácii PHSR obce Lysá pod Makytou
Obdobie platnosti	2015-2025
Predmet dohody	Ide o spoluprácu pri spoločných projektoch, finančnú organizačnú, ako i dobrovoľné aktivity v prospech obce
Účastníci dohody	<ul style="list-style-type: none"><li>- Mikroregionálne združenie Púchovská dolina</li><li>- Obec Lazy pod Makytou a obec Horná Mariková</li><li>- Obec Lúky a obec Střelná</li><li>- Miestne spolky a združenia</li><li>- Ostané družobné a partnerské obce</li></ul>
Riadenie procesu	Riadiaci tím určil možných členov pracovných skupín, ako i partnerov v pripravovaných projektoch spolupráce, oslovená bola i široká verejnosť pre konkrétne návrhy projektových zámerov, pracovné skupiny a riadiaci tím bude následne monitorovať plnenie zámerov určených v PHSR.
Financovanie	<b>Mikroregionálne združenie Púchovská dolina – rozvoj regiónu púchovskej doliny</b> <ul style="list-style-type: none"><li>- <b>Obec Lazy pod Makytou a obec Horná Mariková</b>- Výstavba cykloturistickej trasy a náučného chodníka – Hrebeň Javorníkov s s napojením na m.č. Dešná a obce H. Maríková a Lazy pod Makytou</li><li>- <b>Obec Lúky a obec Střelná</b> - Výstavba cykloturistickej trasy a náučného chodníka Střelná – Lysá pod Makytou m.č. Střelka – Lúky - Púchov cca 19 km napojenie na cyklotrasu povedľa vážskeho kanála</li><li>- <b>Miestne spolky a združenia</b> – DFs Javorinka, FS Javorina, DHZ, TJ Spartak, Jednota dôchodcov Slovenska, PZ Kýčera a iné spolky v obci</li></ul> Projekty uvedené v strategickej a finančnej časti PHSR



## Analýza realizovaných opatrení

Primárnym cieľom štrukturálnej a regionálnej politiky Európskeho spoločenstva je znižovanie regionálnych rozdielov. Táto politika je založená na finančnej solidarite medzi jednotlivými regiónmi. Pomoc jednotlivým regiónom je realizovaná prostredníctvom štrukturálnych fondov a kohézneho fondu, ktoré predstavujú nástroje regionálnej politiky EÚ. V programovom období 2007-2013 finančnú podporu predstavovali:

- Európsky fond regionálneho rozvoja
- Európsky sociálny fond
- Kohézny fond

Cieľom analýzy realizovaných opatrení je vyhodnotenie predchádzajúceho programového obdobia 2007-2013. V uvedenom programovom období boli zrealizované v obci Lysá pod Makytou nasledovné projekty:



## Formulár č. Ú6 – Ex-Post hodnotenie predchádzajúceho PHSR

Formulár č. Ú 6 - Ex-post hodnotenie predchádzajúceho PHSR						
						v tis. EUR
č.	Názov investície - projektu (obec, okres)	Klasifikácia investície ( stavby) - triedy	Rok začatia	Cena podľa vykonávacieho projektu		
			Rok dokončenia	Celkom	Z toho stavebná časť	
0	1	3	3	4	5	6
1	Vybudovanie siete TKR	2224 - Miestne elektrické a telekomunikačné rozvody a vedenia	2006			
			2012			
2	Úprava kotolne OcU a KD na vykurovanie Biomasy	1220 - Budovy pre administratívu	2005			
			2005			
3	Úprava kotolne ZŠ na vykurovanie Biomasy	1263 - Školy, univerzity a budovy na vzdelávanie	2005			
			2005			
4	Športovo kultúrny areál	2412 - Ostatné športové a rekreačné stavby	2005			
			2006			



5	Rekonštrukcia hasičskej zbrojnice	1274 - Ostatné budovy, i.n.	2006			
			2009			
6	Rekonštrukcia autobusových zastávok	1274 - Ostatné budovy, i.n.	2007			
			2008			
7	Rekonštrukcia ZŠ s MŠ	1263 - Školy, univerzity a budovy na vzdelávanie	2009			
			2010			
8	Kanalizácia a vodovod	2223 - Miestne kanalizácie	2005			
			2014			
9	Turistická oddychová zóna -Dešná	2420 - Ostatné inžinierske stavby, i.n.	2009			
			2010			
10	Revitalizácia námestia	2420 - Ostatné inžinierske stavby, i.n.	2009			
			2011			



11	Nákup KUKA voz	2420 - Ostatné inžinierske stavby, i.n.	2014			
			2014			
12	Rekonštrukcia miestnych komunikácií	2112 - Miestne komunikácie	2014			
			2014			
13	Rekonštrukcia obecný rozhlas	2420 - Ostatné inžinierske stavby, i.n.	2014			
			2014			
14	Chodník ku ZŠ	2112 - Miestne komunikácie	2014			
			2015			



Všetky realizované projekty boli snahou o riešenie problémov, ktoré zapríčiňovali znižovanie kvality života obyvateľov. Realizácia aktivít bola uskutočnená prostredníctvom vlastných zdrojov, zdrojov EÚ, štátneho rozpočtu, podpory podnikateľských subjektov a sponzorov. Z analýzy realizovaných opatrení vyplýva, že sa nepodarilo naplniť a zrealizovať všetky stanovené projekty.

**Formulár č. Ú7 – Titulná strana dokumentu PHSR**

<b>Názov:</b>	<b>Program hospodárskeho a sociálneho rozvoja na roky 2015-2025</b>
<b>Územné vymedzenie:</b>	<b>Lysá pod Makytou</b>
<b>Územný plán obce schválený:</b>	<b>2012</b>
<b>PHSR schválené:</b>	
<b>Dátum platnosti:</b>	
<b>Verzia:</b>	
<b>Publikovaný verejne:</b>	



## Štruktúra dokumentu

Formulár č. Ú8 – Štruktúra dokumentu

Osnova PHSR	
<b>Úvod</b>	
	<ul style="list-style-type: none"><li>• Obsah dokumentu (podľa jednotlivých kapitol)</li><li>• Stručný popis kontextu vzniku a chronológie prípravy PHSR</li><li>• Stručné zhrnutie východiskových koncepčných dokumentov týkajúcich sa vymedzeného územia</li></ul>
<b>Časť 1: Analytická časť</b>	
	<ul style="list-style-type: none"><li>• Komplexná analýza vnútorného prostredia na základe overeného súboru kvantitatívnych a kvalitatívnych dát (ďalej len „dátová základňa“) podľa jednotlivých oblastí vrátane finančnej a hospodárskej situácie</li><li>• Analýza silných a slabých stránok územia</li><li>• Identifikácia hlavných vonkajších faktorov rozvoja územia (výber hlavných faktorov)</li><li>• Analýza vplyvu vonkajšieho prostredia na vývoj situácie v území (zoznam)</li><li>• Ex-post hodnotenie (realizácia existujúceho PHSR vrátane vyhodnotenia rozpracovaných investičných a neinvestičných projektov k 31.12 príslušného roku)</li><li>• Swot analýza (súhrnná tabuľka, syntéza výsledkov)</li><li>• Analýza možných rizík a hrozieb, identifikácia kritických oblastí rozvoja</li></ul>
<b>Časť 2: Strategická časť</b>	
	<ul style="list-style-type: none"><li>• Vízia územia</li><li>• Formulácia a návrh stratégie</li><li>• Výber a popis strategických cieľov v jednotlivých politikách – oblastiach rozvoja (hospodárska, sociálna, environmentálna)</li></ul>
<b>Časť 3: Programová časť</b>	
	<ul style="list-style-type: none"><li>• Konkrétne opatrenia a projekty vrátane ich priradenia k jednotlivým cieľom a prioritám</li><li>• Súbor ukazovateľov výsledkov a dopadov vrátane východiskových a cieľových hodnôt</li></ul>
<b>Časť 4: Realizačná časť</b>	
	<ul style="list-style-type: none"><li>• Popis jednotlivých partnerov pri realizácii PHSR</li><li>• Popis inštitucionálneho a organizačného zabezpečenia realizácie PHSR, spôsob komunikácie, kooperácie a koordinácie</li></ul>



	<ul style="list-style-type: none"><li>• Stručný popis komunikačnej stratégie PHSR k jednotlivým skupinám</li><li>• Systém monitorovania a hodnotenia</li><li>• Akčný plán na daný, rozpočtový rok s výhľadom na dva roky (x+2) – vecný a časový harmonogram realizácie jednotlivých opatrení a projektov</li></ul>
<b>Časť 5: Finančná časť</b>	
	<ul style="list-style-type: none"><li>• Indikatívny finančný plán na celú realizáciu PHSR</li><li>• Model viaczdrojového financovania jednotlivých opatrení, aktivít, za účasti sociálno-ekonomických partnerov, v územiach prepojených na programový rozpočet</li><li>• Hodnotiaci tabuľka pre výber projektov</li></ul>
<b>Záver</b>	
	<ul style="list-style-type: none"><li>• Informácia o schválení a zverejnení PHSR</li></ul>
<b>Prílohy</b>	
	<ul style="list-style-type: none"><li>• Príloha č. 1 – Monitorovacia správa-Akčný plán</li></ul>

Tabuľka č. 1 Zoznam analyzovaných dokumentov

Zoznam analyzovaných dokumentov			
Názov dokumentu	Platnosť dokumentu	Úroveň dokumentu	Zdroj
Národná stratégia regionálneho rozvoja	2030	Národná	www.mindop.sk
Program hospodárskeho a sociálneho rozvoja VÚC Trenčín na roky 2014-2020	2013 - 2023	Regionálna	www.tsk.sk
Program hospodárskeho a sociálneho rozvoja obce	2005 - 2015	Miestna	www.lysapodmakytou.sk
Územnoplánovacia dokumentácia obce	Bez obmedzenia	Miestna	www.lysapodmakytou.sk
Záverečný účet obce	2007-2014	Miestna	Obecný úrad





## Analytická časť

### Obsah:

- Komplexná analýza vnútorného prostredia na základe overeného súboru kvantitatívnych a kvalitatívnych dát (ďalej len „dátová základňa“) podľa jednotlivých oblastí vrátane finančnej a hospodárskej situácie.
- Ex-post hodnotenie (realizácia existujúceho PHSR vrátane vyhodnotenia rozpracovaných investičných a neinvestičných projektov k 31.12. príslušného roku)
- Analýza silných a slabých stránok územia
- Identifikácia hlavných vonkajších faktorov rozvoja územia (výber hlavných faktorov)
- Analýza vplyvu vonkajšieho prostredia na vývoj situácie v území (zoznam)
- Ex-post hodnotenie (realizácia existujúceho PHSR vrátane vyhodnotenia rozpracovaných investičných a neinvestičných projektov realizovaných na národnej, prípadne regionálnej úrovni k 31.12. príslušného roku)
- Analýzu príležitostí a ohrození pre rast a rozvoj územia (posúdenie hlavných faktorov z hľadiska príležitostí a ohrození)
- Analýza väzieb územia

Tabuľka č. 2 Zoznam analyzovaných dokumentov

Zoznam použitých kvantitatívnych a kvalitatívnych dát		
Oblasť dát/téma	Zdroj dát	Webová stránka
História obce	OÚ Lysá pod Makytou	<a href="http://www.lysapodmakytou.sk">www.lysapodmakytou.sk</a>
Poloha a prírodné podmienky	OÚ Lysá pod Makytou	<a href="http://www.lysapodmakytou.sk">www.lysapodmakytou.sk</a>
Kultúra	OÚ Lysá pod Makytou	<a href="http://www.lysapodmakytou.sk">www.lysapodmakytou.sk</a>
Demografia	Štatistický úrad	<a href="http://www.statistics.sk">www.statistics.sk</a>
Bývanie	Štatistický úrad	<a href="http://www.statistics.sk">www.statistics.sk</a>
Školstvo a vzdelávanie	Štatistický úrad	<a href="http://www.statistics.sk">www.statistics.sk</a>
Zdravotníctvo	OÚ Lysá pod Makytou	<a href="http://www.lysapodmakytou.sk">www.lysapodmakytou.sk</a>
Sociálna starostlivosť	OÚ Lysá pod Makytou	<a href="http://www.lysapodmakytou.sk">www.lysapodmakytou.sk</a>
Technická infraštruktúra	Štatistický úrad	<a href="http://www.statistics.sk">www.statistics.sk</a>
Ekonomická situácia	Štatistický úrad	<a href="http://www.statistics.sk">www.statistics.sk</a>



## AI. Analýza vnútorného prostredia

### 1. Základná charakteristika obce

Tabuľka č. 3 Základná charakteristika obce

Číslo základnej územnej jednotky:	SK0228513342
Názov okresu:	Púchov
Názov kraja:	Trenčiansky kraj
Štatút obce:	Obec
PSČ	020 54
Prvá písomná zmienka o obci (rok):	1471
Nadmorská výška stredu obce:	415
Celková výmera územia mesta (km <sup>2</sup> ):	33,4 km <sup>2</sup>
Počet obyvateľov:	2127
Hustota obyvateľstva (obyvateľ/km <sup>2</sup> )	63,68



## 2. História obce a kultúrne pamiatky

Prvá písomná zmienka o obci pochádza z roku 1471, obec mala názov LYZSA, v roku 1475 názov LYZA, v roku 1598 názov LIZZA, v roku 1773 názov LYSA. V roku 1598 mala obec 14 domov a asi 50 obyvateľov. v roku 1787 žilo v našej obci až 3900 obyvateľov.

V roku 1663 postihlo obec strašné turecké pustošenie, pri ktorom boli obyvatelia obce vyvraždení - až na jednu osadu. Zajatí obyvatelia boli odvedení do Turecka.

### Život obyvateľov a ich povinnosti

Lysania boli pracovití obyvatelia Púchovskej doliny. Každý rok dovážali do panského pivovaru v Dohňanoch 43 siah dreva, krčma v Lysej bola naopak zásobovaná pivom z dohnianskeho pivovaru a panským vínom. Lysania tiež chodili kupovať a predávať do Púchova na trhy a jarmoky, ktorý je vzdialený od Lysej na míľu. Medzi povinnosti obyvateľov patrilo aj prevážanie soli z významného soľného skladu v Púchove na Moravu.

### Tridsiatková stanica

Obec Lysá pod Makytou ako posledná obec na slovenskej strane pohraničia, nachádzajúca sa na obchodnej ceste vedúcej na susednú Moravu, sa prirodzene stala sídlom mýtnej stanice. V Lysej sa dom pre zamestnancov Tridsiatkovej stanice staval od roku 1741. Aj mapa s vyznačenými parcelami obce z roku 1832 dosvedčuje, že v centre dediny stála tridsiatková pohraničná stanica, ktorá sa nachádzala na mieste pôvodnej mýtnice z čias stredoveku. O jej významnom postavení svedčí i fakt, že v súčasnosti na tomto mieste stojí budova obecného úradu. V jednom dome býval kontrolór tridsiatkového úradu, v druhom takom dome žil zasa dozorca úradu.

V časoch platnosti Tereziánskeho urbáru boli poddaní povinní pracovať pre zemepána jeden deň v týždni. Nielen táto práca bola ich povinnosťou, jedenkrát do roka sa museli vydať na jednu ďalekú cestu pre zemepána s vozom, avšak tá nemohla byť vykonávaná v čase oračky, žatvy či kosenia a nasmela presiahnuť dva dni. Vrchnosť hradila všetky poplatky spojené s cestou – išlo o mýta, tridsiatky, či poplatky v hostincoch. V prípade dovozu tovarov na trhy a jarmoky mohli poddaní vykonávať prevoz len na základe zmluvy a za úplatu.

V tomto období mohli predávať a kupovať slobodne tabak, maslo, ľan, med či konope. Zachované sú aj sťažnosti Lysanov, veď povinní boli i prevážať drevo zo zubáckych lesov do krčmy v Púchove – išlo o prácu na dva dni a potrebné boli 4 záprahy. Dlhé fúry museli vykonávať do Hlohovca i do Pezinka. Veru neboli to jednoduché časy pre Lysanov.



## Trhy a remeslá

Lysá bola známa svojimi trhmi na dobytok. Tie sa konali päťkrát ročne a súčasne s nimi sa konali aj výkladné trhy. Postupne sa z jarmokov stala kultúrne – historická tradícia. Po štyridsaťročnej prestávke bol v roku 1992 v Lysej pod Makytou obnovený Ondrejský jarmok.

Mnoho obyvateľov sa zaoberalo poľnohospodárstvom, boli to dobrí roľníci, spracovávatelia dreva, alebo chovali dobytok a ovce. Nielen poľnohospodárstvom, ale aj domácimi remeslami vynikali obyvatelia dediny Lysá.

Výroba papúč – papuče sa vyrábali z valchovaného, prevažne čierneho súkna. Podrážky potom zošivali, tzv. „mrežovali“, v niekoľkých vrstvách do potrebnej hrúbky. Taktiež vyrábali tzv. „pantofle“, ktoré zdobili gombičkami alebo farebnými kytajkami.

Výšivkari – hodváb a zlato boli materiály, ktorými zdobili liturgické rúcha zo zamatu, hodvábu alebo brokátu. Strieborné či zlaté nite, ale aj perleť a farebné kovy, sa používali pri tomto zriedkavom remesle.

Košíkari - plietli z nelúpaného vrbového prútia koše, košíky a noše, ktoré boli určené pre každodennú spotrebu. Lúpané vrbové prútie sa používalo na honosnejšie výrobky.

## Novšie dejiny

V roku 1925 bol v našej obci založený dobrovoľný požiarny zbor a jeho predsedom a veliteľom sa stal učiteľ p. Mikuláš Bielik.

V roku 1935 sa začala výstavba železnice na úseku Púchov - Horní Lideč, kde našli zamestnania aj občania Lysej.

Obec bola elektrifikovaná v roku 1950 až 1961. v roku 1961 bola otvorená terajšia základná škola.

Do roku 1912 bola v obci iba jedna cirkevná škola, ktorá nepostačovala toľkému obyvateľstvu. Až v tomto roku boli postavené dve štátne školy: Jedna v dedine a jedna u Makynov. V roku 1931 bola postavená štátna škola v Dešnej. Štátna meštianska škola bola založená v roku 1947 - 1948.

**Kultúrne pamiatky**

V katastrálnom území obce sa nachádzajú tieto pamiatky.

**Tabuľka č. 4 Kultúrne pamiatky**

Kultúrna pamiatka	Popis
<b>Kostol svätého Štefana</b>	Kostol svätého Štefana. Klasicistická stavba postavená v rokoch 1800-1824. Nachádza sa v ňom zvon z roku 1770, ktorý sem bol prevezený z kláštora v Zborove v roku 1776. Odliaty bol v Kremnici a je zdobený kolopisom. Kostol je jednoloďová stavba. Hlavný oltár pochádza z roku 1824. V roku 1959 bol opravovaný.
<b>Kaplnka Beňadín</b>	Nachádza sa v prírodnom prostredí v časti Beňadín.
<b>Kaplnka Dešná</b>	Nachádza sa v prírodnom prostredí v časti Dešná.
<b>Zvonica Strelenka</b>	Drevená stavba v časti Strelenka z roku 1933
<b>Budova školy</b>	Budova bývalej štátnej školy z roku 1912.
<b>Pamätník obetiam 1.svetovej vojny</b>	Pomník obetiam 1.svetovej vojny. Tabuľka na pamiatku obetiam fašizmu z obce Lysá padlým v 2.svetovej vojne /1938-1945/ je umiestnená na sokli pomníka.
<b>Pamätná tabuľa Masár A.</b>	Tu pôsobil v rokoch 1948-1986 dekan ThDr. Albert Masár, náboženský básnik, spisovateľ a zaslužilý historik cyrilometodského obdobia na Slovensku. Na pamiatku vďační veriaci. Pamätná tabuľa je umiestnená na budove fary.
<b>Pamätná tabuľa padlým</b>	Pamätná tabuľa padlým v 2.svetovej vojne.
<b>Prírodný amfiteáter</b>	Prírodný amfiteáter v obci, ktorý je dodnes využívaný.

**Obrázokč.1** Kostol svätého Štefana – interiér**Obrázokč.2** Kostol svätého Štefana - exteriér



Obrázokč.3 Zvonica Strelenka



Obrázokč.4 Kaplnka Dešná

### Významné osobnosti obce

Tabuľka č.5 Významné osobnosti obce

Meno	Obdobie	Funkcia
ThDr. Albert Masár	1948-1986	Náboženský básnik, spisovateľ a zaslužilý historik cyrilometodského obdobia na Slovensku.



### 3. Poloha, prírodné podmienky a životné prostredie

Územie obce Lysá pod Mokyty patrí do Trenčianskeho kraja, okresu Púchov. Najvýznamnejšou väzbou obce je väzba na mesto Púchov, ale i okolité mestá v Českej republike, nakoľko je hraničnou obcou.

Obec Lysá pod Mokyty leží v malebnom prostredí Lýsskeho priesmyku na úpätí Javorníkov a Bielych Karpát. Z hľadiska územných väzieb je viazaná aj k susedným sídlam Púchovskej doliny, ale i k obciam susedného štátu. Katastrálne územie Lysej pod Mokyty hraničí na Slovensku s katastrálnymi územiami obcí: Lazy pod Mokyty, Dubková, Lúky, Zubák.

Vzdialenosť okresného mesta	Púchov	15 km
Vzdialenosť do krajského mesta	Trenčín	56 km
Vzdialenosť do hlavného mesta	Bratislava	178 km

#### 3.1 Vymedzenie územia

Riešeným územím je katastrálne územie obce Lysá pod Mokyty, ktoré sa skladá z jedného územia.

Obec sa skladá z troch miestnych častí.

**Lysá pod Mokyty** je miestna časť v centre obce a partia k nej aj osady: Štiepkovce, Stráň, Gábovce, Luliakovce.

**Dešná** je miestna časť obce Lysá pod Mokyty v okrese Púchov. Leží v Javorníkoch, v geomorfologickej časti Lysianska brázda, na sútoku Beňadína a Rôtovského potoka, 4 km severozápadne od stredu Lysej pod Mokyty, v nadmorskej výške 415 m n. m.

Jadro Dešnej je prístupné odbočením z cesty I/49 vedúcej z Lýského priesmyku do Púchova. Patria k nej viaceré kopanice, západne od nej vedie štátna hranica s Českou republikou. Do Dešnej patria osady: Putalovce, Zlochovce, Moravčíkovce, Švehlovce, Rôtov, Vlčkovce, Šústové, Beňadín.

V okolí sú vhodné lyžiarske terény, lyžiarsky vlek je vybudovaný pri osade Beňadín (kratší).

**Strelenka** je taktiež miestna časť obce Lysá pod Mokyty v západnej časti okresu Púchov.

Rozprestiera sa v juhozápadnej časti Javorníkov, v geomorfologickej časti Lysianska brázda, na sútoku Lysiek s pravostranným Kozinovcom a Drdákovským potokom v nadmorskej výške 428





m n. m. Leží priamo pod Lyským priesmykom (528 m n. m.), na ceste I/49 z moravskej obce Horní Lideč do Púchova, 5 km ZJZ od stredu Lysej pod Makytou.

Cez Strelenku prechádza trať č. 125 Horní Lideč - Púchov, je tu železničná zastávka, cestný aj železničný hraničný prechod do Českej republiky. Súčasťou miestnej časti sú viaceré kopanice roztrúsené severne (na svahoch Javorníkov) i južne (na svahoch Bielych Karpát) od jadra Strelenky. Strelenku tvoria osady: Ondříčkovce, Krátke, Dodkovce, Barnovce, Sieklovce, Slamkovce, Holcove, Drdákove.

### **3.2 Geomorfologické a geologické pomery**

Na ploche 3340 ha (rozloha obce) sa vyskytujú tri základné typy reliéfu:

1. Pahorkatinný, s relatívnou výškovou členitosťou 101 – 160 m, s nadmorskými výškami 350– 500 m.
2. Vrchovinový, s relatívnou výškovou členitosťou 161 – 310 m, s nadmorskými výškami 550-750 m.
3. Hornatinový, s relatívnou výškovou členitosťou 310 – 430 m, s nadmorskými výškami 750–922 m.

Najväčšiu časť obce zaberá vrchovinový reliéf, hornatinový sa vyskytuje v severnej časti a pahorkatinný reliéf je vlastne reliéf lysianskej brázdy.

Stred obce leží v nadmorskej výške 360 m. Na území obce sa stretávajú dve geomorfologické jednotky: Javorníky a Biele Karpaty. Biele Karpaty zaberajú veľmi malú časť územia obce – časť Kýčerskej hornatiny.

Z hľadiska pôdných pomerov je najčastejšie zastúpený typ pôd kambizem, ktorá je stredne až málo úrodná. Kambizeme (hnedé pôdy) sú pôdy s rôzne hrubým svetlým humusovým horizontom, pod ktorým je B horizont zvetrávania skeletnatých substrátov s rôznym, väčšinou však s vyšším obsahom skeletu. V katastrálnom území obce Lysá pod Makytou sa vyskytujú bonitované pôdnoekologické jednotky.

### **3.3 Hydrologické pomery**

Riešené územie patrí z hľadiska hydrologického členenia do povodia stredného toku Váhu, do čiastkového povodia Bielej vody. Pramennou oblasťou Bielej vody sú svahy Javorníkov. Pravostranný prítok Bielej vody je Beňadín, ktorý meria 10,4 km a je tokom IV. rádu.

Pramení v Javorníkoch na južnom svahu Makyty (923,3 m n. m.), v lokalite Červená veža, v nadmorskej výške približne 695 m n. m., neďaleko česko-slovenskej štátnej hranice. Na hornom toku tečie severojužným smerom, od osady Dešná tečie juhojuhovýchodným





smerom. Približne od sútoku s potokom Lysky sa stáča a pokračuje na východ, pričom sa až k ústiú viacnásobne vlní.

Medzi pravostranné prítoky patrí: prítok zo severovýchodného svahu Kýčery (804,2 m n. m.), prítok z juhovýchodného svahu Kýčery, Backárov potok, krátky prítok (441,4 m n. m.) z juhovýchodného svahu Planej hory (629,9 m n. m.), Dešnianka, Rôtovský potok, prítok z osady Moravčíkovci, Lysky (342,9 m n. m.), Barnov potok, prítok zo severného svahu Kýčery (828,2 m n. m.), prítok prameniáci východne od osady Luliakovci, Zálučie

Medzi ľavostranné prítoky patria: prítok spod kóty 805,3 m, prítok od samoty Mišová, prítok z južného svahu vrchu Paseky (710,2 m n. m.), krátky prítok od osady Kucejovci, prítok od osady Šústové, krátky prítok z juhovýchodného svahu Kopanice (600,4 m n. m.), prítok z východného svahu Kopanice, prítok z osady Okrajkovci (2,4 km)

### **3.4 Klimatické pomery**

Oblasť patrí z časti do mierne teplej klimatickej oblasti, konkrétne do okrskov

- mierne teplý, vlhký, vrchovinový
- mierne teplý, veľmi vlhký, vrchovinový do chladnej oblasti (C),
- okrsku mierne chladný

Mierne teplá oblasť je charakterizovaná nasledovnými údajmi: priemerne menej ako 50 letných dní za rok (s denným maximom teploty  $\geq 25^{\circ}\text{C}$ ) júlový priemer teploty  $\geq 16^{\circ}\text{C}$ . Chladnú oblasť charakterizuje júlový priemer teploty  $< 16^{\circ}\text{C}$  a veľká vlhkosť.

Pre celé riešené územie je charakteristické normálne až krátke leto, mierne až miernechladné, suché až mierne suché, s miernou jarou a jeseňou. Zima je normálne chladná, suchá až mierne suchá s normálnou až krátkou snehovou pokrývkou.

### **3.5 Rastlinstvo a živočíšstvo**

#### **Rastlinstvo**

Takmer polovica plochy Lysej pod Makytou je v súčasnosti zalesnená (1614 ha), pričom úhrnný lesný fond je ešte o 35 ha väčší.

V lesoch najviac rastie smrek (monokultúry), borovica, buk, ale aj jedľa, javor, breza, lipa, jaseň štíhly, brest horský, osika, čerešňa, smrekovec a duglaska. Bylinný podrast je charakteristický rastlinami: marínka voňavá (*Asperula odorata*), kyslička obyčajná (*Oxalis acetosella*), fialka lesná (*Viola silvatica*), zubačka cibulkonosná (*Dentaria bulbifera*), mliečka múrová (*Mycelis muralis*), hluchavka žltá (*Lamium gahobdolon*) a iné.



Vzhľadom k pomerne pestrej skladbe lesa rastie u nás veľa druhov hríbov, ktoré lákajú hubárov. Sú to predovšetkým kozáky (brezový, osikový), plávky, rýdziky, bedle vysoké, „dubáky“ (hríb obyčajný), masliaky, kuriatka atď.

V letnom a jesennom období sa môžeme na potulkách krajinou osviežiť jahodami, malinami, ostružinami, a pokiaľ máme šťastie, aj čučoriedkami (Beňadín).

Flyšové pásmo, ktorého súčasťou je územie Lysej pod Makytou, má nepriaznivé hydrologické podmienky, ktoré znemožňujú vsakovanie zrážkovej vody a jej koncentráciu.

### **Živočíšstvo**

Zo živočíšnej zložky sú najcitlivejšími indikátormi zmeny prírodného prostredia bezstavovce. Najpočetnejší je hmyz.

Z plazov a obojživelníkov sa tu nachádzajú jašterica, užovka a na suchších miestach vretenica obyčajná. Vlhké miesta obýva mlok karpatský, ropucha obyčajná, rosnička zelená a salamandra škvrnitá. V čistých riekach sa nachádza pstruh potočný, rak riečny a vydra riečna. Vzácne sa vyskytuje jazvec obyčajný a mačka divá, bol tu pozorovaný aj los. Z troch najväčších šeliem na Slovensku sú to rys ostrovid, vlk dravý a medveď hnedý.

V ihličnatých lesoch hniezdia sovy, kuvik a výr skalný. V tichých miestach hniezdi bocian čierny, ďateľ a murárik malý.

### **3.6 Chránené územia**

#### **Chránená krajinná oblasť - CHKO KYSUCE**

Nachádza sa na severozápade Slovenska v geomorfologických celkoch Kysucké Beskydy, Turzovská vrchovina, Javorníky a Kysucká vrchovina. Tvoria ju dve samostatné navzájom oddelené časti, západná javornícka a východná beskydská. Vyše polovicu územia pokrývajú lesy. Vyhlásená bola v roku 1984 a má rozlohu 65 462 ha. Rozkladá sa na území okresov Bytča, Čadca, Dolný Kubín, Považská Bystrica, Púchov a Žilina.

Predmetom ochrany je zabezpečenie účinnej, komplexnej ochrany a zveľadovania prírodných hodnôt Kysúc a Javorníkov, zachovanie lazníckych sídiel so vzácnymi objektami ľudovej architektúry.

Viac ako polovicu územia pokrývajú lesy. Napriek geologickej monotónnosti flyšového pásma má krajina vplyvom valašskej kolonizácie a kopaničiarskeho osídlenia mozaikovitý, parkový ráz so striedaním lesov, lúk, polí a osád so zachovalou ľudovou architektúrou.



## 4. Technická infraštruktúra

Tabuľka č. 6 Stav technickej infraštruktúry

Infraštruktúra	Ukazovateľ	Súčasný stav	Budúci stav
Pošta	áno/nie	áno	áno
Káblová televízia	áno/nie	áno	áno
Verejný vodovod	pokrytie v %	25	50
Vlastný zdroj pitnej vody	názov/výdatnosť	Bačov prameň – 0,5l/s Bačov potok- 4,2l/s	Bačov prameň-0,5l/s Bačov potok – 4,2 -6,5 l/s
Verejná kanalizácia dažďová	pokrytie v %	10%	85%
Pripojenie na sieť internet	DSL	40%	80%
	ISDN	1%	-
	EDGE	30%	80%
	WIFI	30%	80%
Verejný internet	áno/nie	nie	nie
Verejný prístupový bod	áno/nie	nie	nie
Internetová kaviareň	áno/nie	nie	nie
Pokrytie signálom Orange	%	50%	80%
Pokrytie signálom Telekom	%	60%	80%
Pokrytie signálom O <sub>2</sub>	%	70%	80%
Verejné studne	počet	0	0
Vodojemy	počet/objem	1/150m <sup>3</sup>	1/150 m <sup>3</sup>
Priemyselná zóna-výrobná	počet firiem	-	-
Priemyselná zóna-skladové hospodárstvo	Skladová plocha v m <sup>2</sup>	-	-
Skládka TKO	áno/nie	nie	nie
Separovaný zber	áno/nie	ano	áno
Zberný dvor pre separovaný zber	áno/nie	ano	áno
Kompostovisko	áno/nie	nie	ano
Cintorín	počet	1	1
Dom smútku	počet	1	1



#### **4.1 Odkanalizovanie a čistenie odpadových vôd**

Obec má vybudovaný kanalizačný zberač napojený do ČOV Lúky, kde má 50 % podiel na majetku, všetky kanalizačné prípojky nie sú vybudované z nedostatku finančných prostriedkov. Zatiaľ je vybudovaných 140 kanalizačných prípojok, na kanalizáciu je pripojených 462 občanov. Objekty technickej vybavenosti, obchody a služby v centre obce sú pripojené na verejnú kanalizáciu. Ostatní občania a rekreačné objekty sú odkanalizované do vlastných žúmp, alebo do malých čistiarni odpadových vôd.

Dažďové odpadové vody sú vedene voľne do terénu.

#### **4.2 Zásobovanie pitnou vodou**

V obci je vybudovaný obecný vodovod, ktorý ešte tiež nie je dokončený. Na obecný vodovod je pripojených 450 občanov z centra obce. Ostatní obyvatelia využívajú vlastné studne. Vodovod je v správe obce. Obec sa skladá tiež z osád, ktoré sú rozptýlené vo vzdialenosti až 10 km od centra. V týchto lokalitách je zásobovanie vodou t. č. zabezpečené individuálne pre jednotlivé rodinné domy v vlastných zdrojov pitnej vody. Zdrojom vody pre obecný vodovod je Bačov prameň a Bačov potok.

#### **4.3 Zásobovanie elektrickou energiou**

Z hľadiska širších vzťahov je Trenčiansky kraj zapojený sústavou 110 kV vedenou z odvinutých nadradených uzlov Križany, Bystričany, Považská Bystrica. Zásobovanie obce elektrickou energiou je zabezpečené z 22 kV vzdušným vedením Púchov Střelná s odbočením do obce Lysá pod Makytou. Údolím Bielej vody vedie elektrické vedenie VN – 22 kV. Rekonštrukciu si vyžadujú hlavne jednotlivé odbočky do osád a miestnych častí, ktoré sú vedené po drevených podperných bodoch

#### **4.4 Zásobovanie plynom a teplom**

Obec Lysá pod Makytou nemá vybudovanú plynovodnú sieť. Zásobovanie teplom je na pevné palivo. Obecný úrad, požiarna zbrojnica, Materská škola a kultúrny dom sú pripojené na centrálnu kotolňu, ktorá spaľuje drevné pelety a vyžíva tak obnoviteľné zdroje. Na Základnej škole je tiež vybudovaná kotolňa, ktorá spaľuje drevné pelety a vykuruje aj objekt školskej jedálne. Perspektívne sa uvažuje nad plynifikáciou obce.

#### **4.5 Verejné osvetlenie a obecný rozhlas**

Verejné osvetlenie je realizované výbojkovými osvetľovacími telesami osadenými na betónových stĺpoch sekundárnej siete elektrického vedenia. Celé verejné osvetlenie vzhľadom na fyzické i morálne opotrebenie a energetickú náročnosť si vyžaduje



rekonštrukciu. V súčasnosti prebieha rekonštrukcia verejného osvetlenia. Všetky svietidlá budú vymenené za nové LED svietidlá.

Obec má vybudovaný miestny rozhlas na samostatných stĺpoch z oceľových trubiek a čiastočne aj na elektrických stĺpoch. Vzhľadom na horské prostredie, časté poruchy vedenia je potrebné previesť obecný rozhlas na bezdrôtovú technológiu. Obec začala s rekonštrukciou rozhlasu za bezdrôtový. Zatiaľ sú osadené 4 bezdrôtové rozhlasy, 2 rozhlasy v Dešnej a 2 v Strelenke. Rozhlasová ústredňa je umiestnená v budove obecného úradu.

#### **4.6. Telekomunikácie**

V katastrálnom území sa nachádzajú podzemné telekomunikačné vedenia. Ich trasa vedie prevažne v hlavnom komunikačnom koridore územia .

Taktiež sa v katastrálnom území nachádza vykrytie mobilného operátora Orange Slovensko a.s. , Telekom a.s. a O2 Slovensko.

#### **4.7 Odpadové hospodárstvo**

Zber a odvoz komunálneho odpadu je zmluvne zabezpečená vlastným vozidlom, ktoré na tento účel zakúpili obce Púchovskej doliny. Vývoz odpadu sa uskutočňuje jedenkrát do mesiaca v letnom období a dvakrát do mesiaca v zimnom období na skládku odpadov na Podstraní- Lednické Rovné. Pre nehnuteľnosti tam, kde sa zberové vozidlo nedostane sú pristavené kontajnery na komunálny odpad na zbernom mieste v centre obce, odkiaľ je odvážaný odpad po ich naplnení asi 1 x do mesiaca. V obci je zavedený čiastočný separovaný zber a to pre komodity sklo a plasty. Zber papiera je riešený prostredníctvom školských zariadení a odovzdávaný do zberných surovín. Sezónne je v obci zabezpečený zber železného šrotu a nebezpečných zložiek odpadu (akumulátory, batérie), vrátane vyradených elektrických zariadení. Ostatné vyseparované zložky odpadu, DSO a objemný odpad majú možnosť občania odovzdať na zbernom mieste v centre obce.



## 5. Doprava

Celý región má veľmi dobrú dopravnú polohu, nakoľko sa tu koncentruje viacero celoštátnych väzieb európskeho významu ako napríklad trasa Terst – Bratislava. Trenčín – Žilina – Košice – Ukrajina (diaľnica D1). Okresom prechádza i stredný severojužný koridor. Ponitriansko – trenčiansko – žilinský. Okres ťaží i z blízkosti s Českou republikou, kde je dobré dopravné spojenie cestnou, ale i železničnou dopravou. Významnou dopravnou križovatkou v tomto smere je najmä mesto Púchov s priamy železničným napojením na Českú republiku. Obce okresu ťažia i z dobudovanej časti diaľnice D1, ktorá spája 2 krajské mestá Trenčín a Žilina, ktoré okrem dobrého dopravného napojenia využívajú i leteckú dopravu, nakoľko letisko v Trenčíne, ktoré bolo pôvodne určené na vojenské lety, je dnes využívané i na lety civilné. V Žiline sa nachádza letisko so štatútom medzinárodného letiska s nepravidelnou dopravou.

### 5.1 Cestná

Väzby riešeného územia na centrá regionálneho a spoločensko-administratívneho významu je sprostredkovaná cestou II/049 (Lysá pod Makytou – Púchov), na ktorú sa napája cesta III/04911. Uvažuje sa realizácia rýchlostnej komunikácie R6 v kategórii R 22,5/80 vedenej prevažne mimo zastavaného územia obce. Navrhovaná rýchlostná komunikácia R6 bude tvoriť prepojenie multimodálneho dopravného koridoru č. V. transeurópskych sietí na území SR Bratislava – Žilina - Košice – Užhorod (vetva A) a multimodálneho dopravného koridoru č. VI. a Transeurópskej magistrály (TEM) v smere sever – juh na území ČR. Rýchlostná cesta R6 nadväzuje na komunikáciu Rýchlostní silnice R49 Hulín – hranica ČR/SR, navrhovanú na území Zlínskeho kraja.

Rýchlostná cesta R6 vzhľadom na prevažujúci tranzitný charakter dopravy prevedie v koridore súčasnej cesty I/49 rozhodujúci podiel dopravy.

Cesta prvej triedy I/49 hranica SR/ČR Lysá p. Makytou – Dohňany – Púchov – Beluša ostane v pôvodnej trase, pričom v zastavanom území dostane charakter zbernej komunikácie funkčnej triedy B1 kategórie MZ 14/50; mimo zastavané územie v kategórii C 9,5/80.

S ohľadom na polohu riešeného územia, na hranici s Českou republikou, prvky základnej komunikačnej siete tu reprezentuje prístupová obslužná komunikácia nižšej dopravno-urbanistickej úrovne, ktorá má miestny význam. Obslužná komunikácia III/04911 prechádza pozdĺžne celým riešeným i záujmovým územím a má v dopravno-administratívnom význame dôležitosť cesty III. triedy.

Súčasná obslužná komunikácia zabezpečujúca obsluhu celého územia je potrebné rekonštruovať v zmysle STN 73 6110.



### **5.2 Miestna**

Celková dĺžka miestnych komunikácií je cca. 42 km, miestne komunikácie sú v nevyhovujúcom stave a je potrebná ich komplexná rekonštrukcia. Súčasné obslužné komunikácie zabezpečujúce obsluhu celého územia je potrebné rekonštruovať. Komunikácie III. triedy nevyhovujú súčasným požiadavkám kladeným na dnešnú cestnú dopravu, zlepšenie ich stavebno-technického stavu navrhujeme riešiť v rámci verejnoprospešných stavieb.

### **5.3 Hromadná**

Obyvatelia majú možnosť využiť dopravné služby SAD Trenčín denne celkovo cca. 8 krát v pracovných dňoch. Prvý autobus odchádza do obce v pracovných dňoch o 06:04 hodine z Púchova, posledný o cca. 22:16 hodine. Z obce do Púchova odchádza prvý autobus o 05:05 hodine, posledný o 21:00, v celkovom počte cca. 9 spojov. Niektoré spojenie je s prestupom v obci Lúky. Uvedenú frekvenciu autobusového spojenia možno považovať za primeranú, vzhľadom na veľkosť obce.

Okrem autobusového spojenia obyvatelia využívajú i vlakové spojenie, ktoré premáva na železničnej trati, ktorá spája SR a ČR.

### **5.4 Statická**

V obci je v prevažnej miere zástavba rodinných domov. Obyvatelia parkujú vo dvoroch, alebo využívajú vlastné garáže. Pre zariadenia občianskej vybavenosti a služieb, ako aj pre bežné potreby odstavenia motorových vozidiel slúžia plochy vedľa miestnych komunikácií alebo priamo krajnice vozoviek.

Väčšie odstavné plochy sa v obci nachádzajú v centre obce- parkovisko pri kruhovom objazde. Potrebu budovania parkovacích a odstavných plôch je nutné zabezpečiť v nadväznosti na súčasný stav na všetkých miestach novovznikajúcich prevádzkarní, objektov občianskej vybavenosti a ostatných spoločenských aktivít. Najmä v miestnej časti Dešná.

### **5.5 Železničná**

Intravilánom obce, prechádza železničná trať Púchov – Horní Lideč. Obyvatelia majú možnosť využívať aj osobnú vlakovú dopravu na trati Horní Lideč – Púchov.

### **5.6 Vodná a Letecká**

V okrese Púchov sa nenachádza letisko. Najbližšie letecké služby môžu obyvatelia využiť v meste Žilina, prípadne v krajskom meste Trenčín. V blízkosti sa nachádza letisko Slávnica.



## 6. Demografia

Pre určenie situácie v obci, úrovne jej sociálneho rozvoja, ale i samotnej kvality života v obci, slúži viacero ukazovateľov medzi ktoré patrí i vývoj počtu obyvateľstva, prirodzený prírastok/úbytok obyvateľstva, hustota obyvateľstva a iné.

### 6.1 Vývoj počtu obyvateľov

Celoslovenský trend je znižovanie počtu obyvateľov, ktorý je spojený so starnutím populácie, s nižšou pôrodnosťou a vyššou úmrtnosťou.

Tabuľka č. 7 Vývoj počtu obyvateľov

Rok	2006	2007	2008	2009	2010	2011	2012	2013	2014
Počet obyvateľov	2140	2142	2155	2145	2145	2111	2116	2128	2127

Celkový počet obyvateľov vykazuje v sledovanom období iba mierne výkyvy. Od roku 2006 do roku 2008 dochádzalo k pravidelnému zvyšovaniu počtu obyvateľov. V rokoch 2010 až 2011 došlo k úbytku. V rokoch 2013 až 2014 možno sledovať takmer rovnaký počet obyvateľov.

### 6.2 Prirodzený prírastok/úbytok obyvateľstva

Prirodzený prírastok, resp. úbytok obyvateľstva je rozdiel medzi narodenými a zomretými obyvateľmi v obci. Celoslovenský trend je spojený s vyššou mierou úmrtnosti ako pôrodnosti. Migračné saldo je rozdiel medzi počtom prisťahovaných a odsťahovaných v obci. Celkový prírastok je súčet prirodzeného prírastku a prírastku sťahovaním.

Tabuľka č. 8 Celkový prírastok obyvateľstva

Rok	Prirodzený prírastok/úbytok	Migračné saldo	Celkový prírastok
2006	-7	19	6
2007	-5	7	2
2008	9	4	13
2009	8	-18	-10
2010	3	-3	0
2011	9	-4	5
2012	-3	8	5
2013	9	3	12
2014	-8	7	-1

Z tabuľky uvedenej vyššie vyplýva, že obec Lysá pod Makytou vykazovala zväčša prirodzený prírastok obyvateľstva. Migračné saldo je v posledných troch rokoch pozitívne, čo znamená, že do obce sa viac obyvateľov prisťahuje ako odsťahuje. Celkový prírastok sa v sledovanom





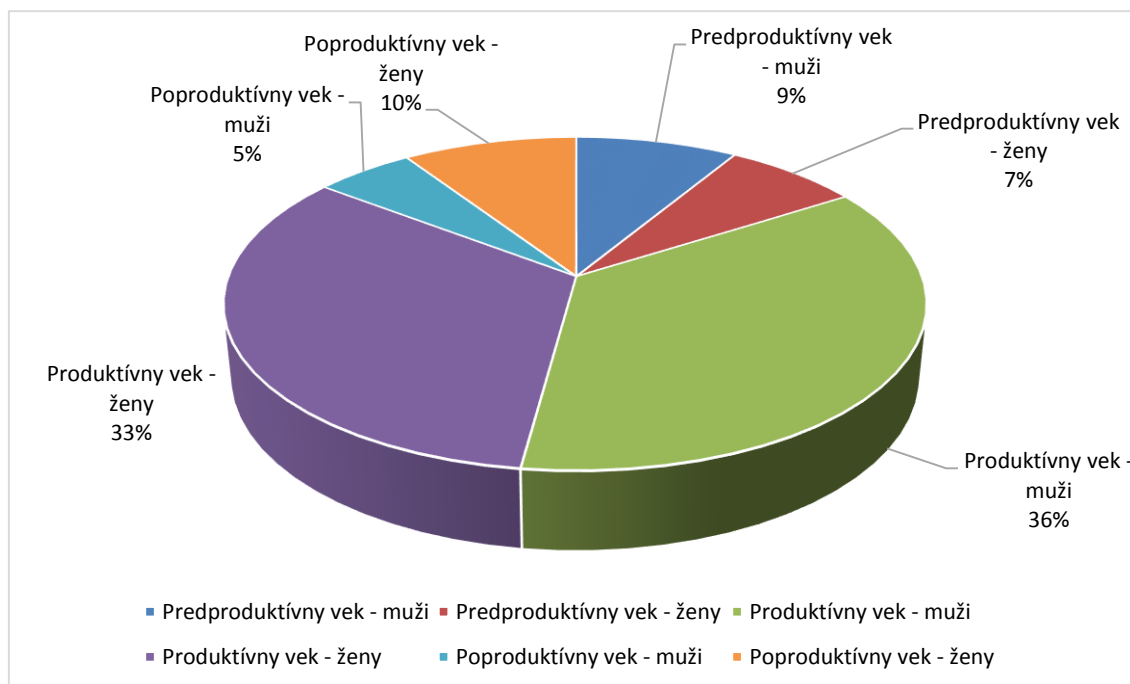
období pohybuje v kladnom horizonte, okrem rokov 2009 a 2014 kedy bol úbytok -1 obyvateľa. Avšak možno povedať, že obec Lysá pod Makytou má veľký rozvojový potenciál ako obec vhodná pre život obyvateľov všetkých vekových kategórií.

### 6.3 Veková štruktúra

Tabuľka vekovej štruktúry obyvateľstva predstavuje rozdelenie obyvateľov do troch kategórií podľa veku. Ide o obyvateľov v predproduktívnom veku, produktívnom veku a poproduktívnom veku. Na základe tejto štatistiky možno určiť, či ide o obec so staršími obyvateľmi, ktorá má nižší rozvojový potenciál, alebo o obec s mladými rodinami, kde možno očakávať nárast obyvateľstva.

Tabuľka č.9 Veková štruktúra obyvateľstva

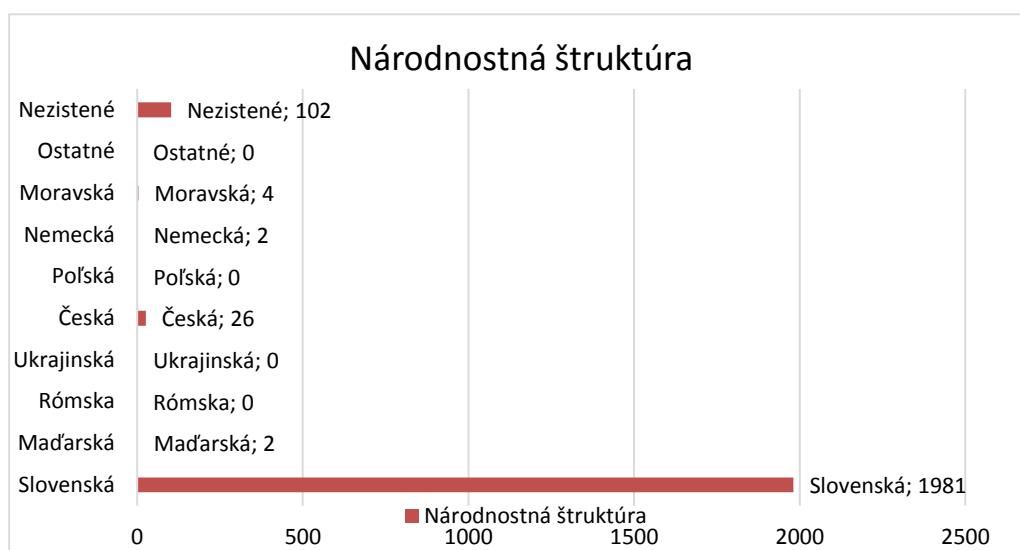
Veková kategória	2006	2007	2008	2009	2010	2011	2012	2013	2014
Počet obyvateľov celkom	2140	2142	2155	2145	2145	2111	2116	2128	2127
Predproduktívny vek – muži (0-14)	207	215	206	208	206	192	188	187	185
%	9,7	10,0	9,6	9,7	9,6	9,1	8,9	8,8	8,7
Predproduktívny vek – ženy (0-14)	173	162	165	158	151	156	157	156	156
%	8,1	7,6	7,7	7,4	7,0	7,4	7,4	7,3	7,3
Produktívny vek – muži (15-59)	748	707	721	710	710	763	768	767	768
%	35,0	33,0	33,5	33,1	33,1	36,1	36,3	36,0	36,1
Produktívny vek – ženy (15-54)	733	634	630	636	637	713	714	712	706
%	34,3	29,6	29,2	29,7	29,7	33,8	33,7	33,5	33,2
Poproduktívny vek – muži (60+)	103	141	148	147	149	102	103	111	113
%	4,8	6,6	6,9	6,9	6,9	4,8	4,9	5,2	5,3
Poproduktívny vek – ženy (55+)	176	283	285	286	292	185	186	195	199
%	8,2	13,2	13,2	13,3	13,6	8,8	8,8	9,2	9,4

**Graf č. 1:** Veková kategória obyvateľstva v obci Lysá za rok 2014

Z tabuľky a grafu vyplýva, že v obci sa nachádza najväčší podiel obyvateľov v produktívnom veku, spolu až 69%. V predproduktívnom veku je 16% obyvateľstva a poproduktívnom veku 15% obyvateľov.

#### 6.4 Národnostná štruktúra

Národnostná štruktúra v obci je ukazovateľom problematiky národnostných menšín, ich komunitného života a začlenenia do spoločnosti. Vzhľadom na blízkosť hraníc s Českou republikou je možné očakávať nárast českých občanov v obci.

**Graf č. 2:** Národnostná štruktúra obyvateľstva v obci Lysá pod Makytou

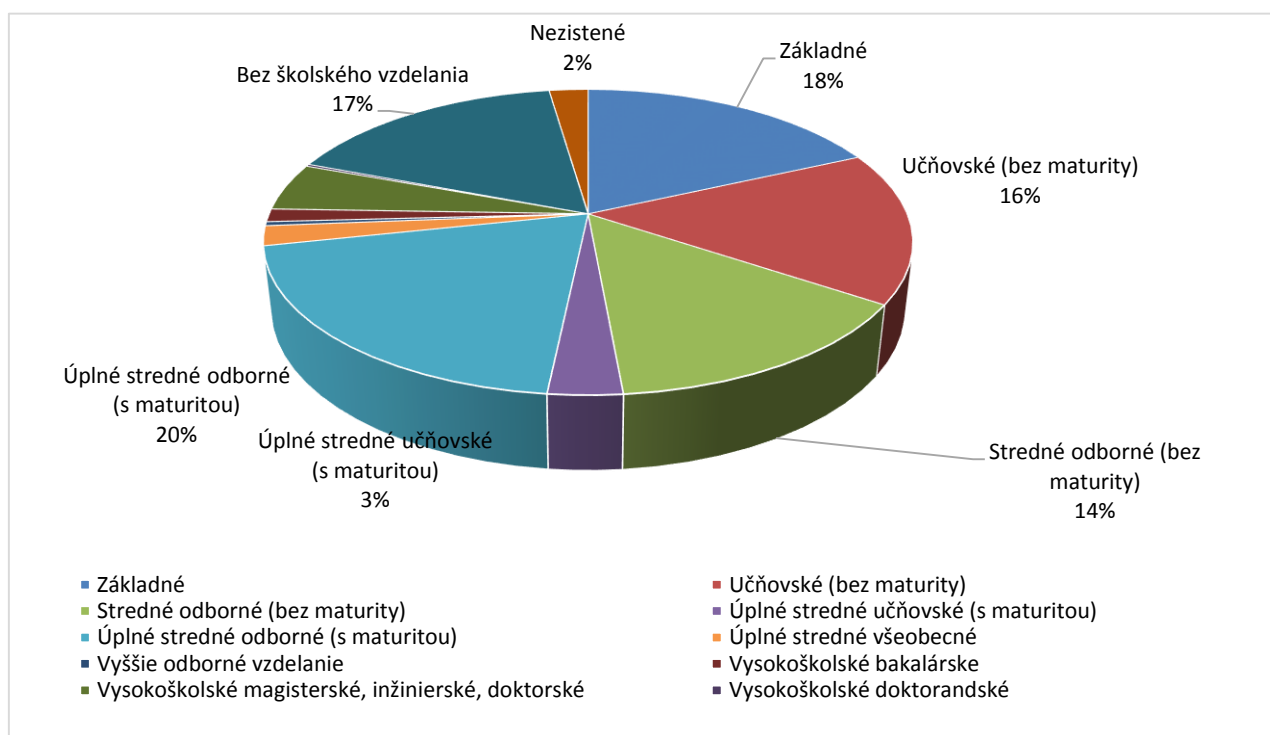
V obci má najväčší podiel slovenská národnosť, 26 obyvateľov sa hlási k českej národnosti. 4 k moravskej, 2 k maďarskej a 2 k nemeckej národnosti. Pri 102 obyvateľoch nebola národnosť zistená.

### 6.5 Vzdelanostná štruktúra

Vzdelanostná štruktúra predstavuje nielen úroveň vzdelania obyvateľov, ale i ich uplatnenia na trhu práce.

**Tabuľka č 10. Vzdelanostná štruktúra**

Najvyšší skončený stupeň školského vzdelania	Spolu
Základné	386
Učňovské (bez maturity)	341
Stredne odborne (bez maturity)	301
Úplne stredne učňovské (s maturitou)	66
Úplne stredne odborne (s maturitou)	423
Úplne stredne všeobecne	44
Vyššie	9
Vysokoškolské bakalárske	29
Vysokoškolské magisterské, inžinierske, doktorské	107
Vysokoškolské doktorandské	5
Ostatný bez udania školského vzdelania	49
Ostatný bez školského vzdelania	357
Súhrn	2117

**Graf 3:** Vzdelanostná štruktúra obyvateľstva v obci Lysá pod Makytou

Vzdelanostná štruktúra obyvateľov obce má nasledovnú štruktúru. Najväčší podiel vzdelania je úplné stredné odborné s maturitou, a učňovské bez maturity. Základné vzdelanie má 18% obyvateľov. Naopak vysokoškolské vzdelanie má 107 obyvateľov.



## 7. Ekonomická štruktúra

Ekonomickú štruktúru vytvárajú podnikateľské subjekty alokované v obci a ich zameranie. Podieľajú sa na tvorbe hrubého domáceho produktu, ponúkajú pracovné príležitosti a s tým súvisiace osobné dôchodky pre obyvateľstvo, prispievajú k rozvoju obce prostredníctvom miestnych daní. Sú teda hlavnou silou ekonomického rozvoja v obci. Na ekonomickom rozvoji obce sa podieľa i miestna samospráva, predovšetkým vytváraním podmienok pre rozvoj podnikania, ale i priamou podnikateľskou činnosťou.

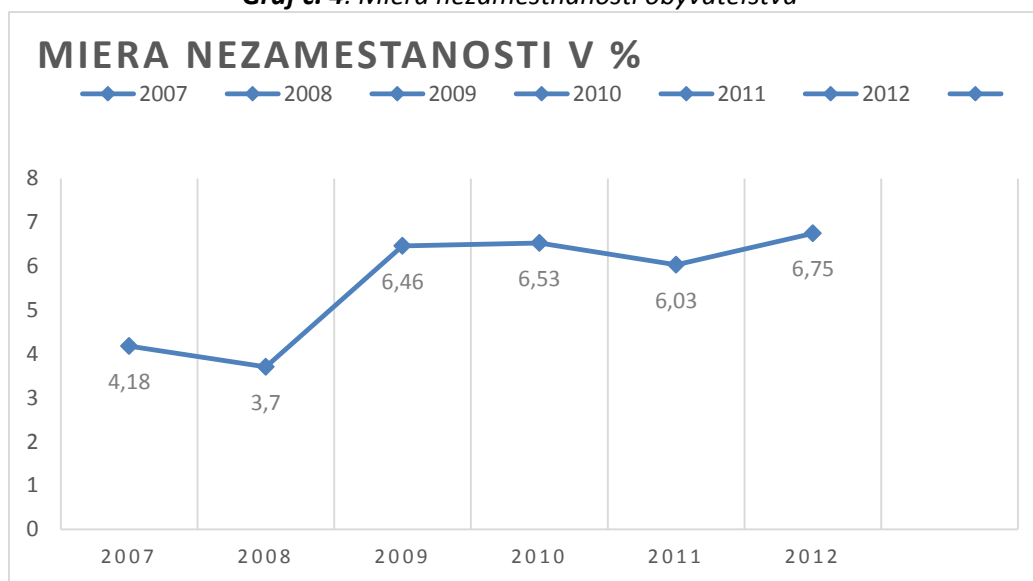
### 7.1 Miera nezamestnanosti

Vyjadruje pomer počtu nezamestnaných k počtu ekonomicky aktívneho obyvateľstva

Tabuľka č. 11 Miera nezamestnanosti

Rok	2007	2008	2009	2010	2011	2012
Miera nezamestnanosti v %	4,18	3,70	6,46	6,53	6,03	6,75

Graf č. 4: Miera nezamestnanosti obyvateľstva



Miera nezamestnanosti bola v obci zvýšená v rokoch 2008-2010 kedy stúpila o takmer 3 % bodov. Išlo o celoslovenský prejav svetovej krízy. V rokoch 2010-2011 klesla, od tohto roku však sledujeme opäť jej zvyšovanie.



### 7.2 Evidovanie uchádzači o zamestnanie

Predstavuje počet ekonomicky aktívneho obyvateľstva, ktorí hľadajú prácu a sú ihneď pripravení nastúpiť do zamestnania.

Tabuľka č. 12 Evidovanie uchádzači o zamestnanie

Rok	2006	2007	2008	2009	2010	2011	2012	2013	2014
Počet	55	56	50	87	88	89	108	105	97

Celé sledované obdobie sa nesie v duchu zvyšovania od roku 2006 s 55 uchádzačmi až po rok 2014 s 97 uchádzačmi. Ešte stále možno hovoriť o dopadoch hospodárskej krízy. Pozitívom je však posledný rok, kedy sa počet uchádzačov o zamestnanie začal po prvý raz od roku 2009 znižovať.

### 7.3 Evidencia podnikateľských a mimovládnych subjektov

Formulár č. A 1 Evidencia podnikateľských subjektov

Číslo	Názov PO/sídlo/Sk NACE:
1	Obecná prevádzka Lysá s r.o.
2	Pálenica u Drienikov s r.o.
3	Šulík s r.o.
4	FOREST-EAST-WEST /FEW/, spol. s r.o.
5	KADLEC CORSAIR spol. s r. o.
6	LUBIRO s. r. o.
7	LUKAS, s.r.o.
8	MJ MED s.r.o.

Formulár č. A 2 Evidencia mimovládnych organizácií

Formulár č. A 5 - Evidencia mimovládnych organizácií	
P. č.	Názov:
1	Bežecký klub Lysá pod Makytou
2	Cyklistický klub Lysá pod Makytou
3	J M PROMOTECHNOLOGY RACING PRO SLOVAKIA
4	KLUB ZBERATEĽOV POĽOVNÍCKYCH ZBRANÍ A STRELIVA
5	MASSPORT
6	Občianske združenie Lysá
7	TJ Spartak Lysá pod Makytou
8	TTC Lysá pod Makytou
9	Urbár pozemkové spoločenstvo Lysá pod Makytou



## 8. Sociálna infraštruktúra

Sociálna infraštruktúra v obci je výsledkom dlhodobého vývoja a je taktiež prejavom kvality života a vybavenosti obce. Či už ide o dispozíciu nájomných bytov, zdravotnú starostlivosť či školstvo, všetky tieto oblasti sú potrebné pre plnohodnotný život v obci.

### 8.1 Domový a bytový fond

Domový fond v obci tvorí 780 evidovaných rodinných domov. Trvalo obývaných domov je 565. Bytový fond tvorí 12 evidovaných bytov a všetky sú trvalo obývané. Rozvoj domového a bytového fondu v obci sa uskutočňuje jednak prostredníctvom rozvoja IBV. Obyvatelia obce podľa tradície a prieskumov majú záujem prevažne o samostatne stojace rodinné domy. Na základe tejto skutočnosti je rozvoj obce zameraný najmä na vytvorenie nových plôch pre rozvoj bývania – formou IBV, v malej miere HBV.

Obec ako rekreačné sídlo a lyžiarske stredisko počíta najmä s rozsiahlejšou výstavbou v miestnej časti Dešná. Ide najmä o chaty a chalupy. V posledných rokoch dochádza k rekonštrukcii starších rodinných domov práve na víkendové využitie.

Cieľom politiky obce je zvýšenie predpokladaného nárastu obyvateľstva a vytvorenie priaznivých podmienok pre zvýšenie kvality bývania. Individuálna bytová výstavba sa bude realizovať prednostne v zastavanej časti obce v existujúcich prielukách, na voľných plochách a tiež formou prestavieb a nadstavieb existujúceho bytového fondu.

### 8.2 Školstvo

Na základe zákona č. 416/2001 Z. z. o prechode niektorých pôsobností z orgánov štátnej správy na obce a na vyššie územné celky s účinnosťou od 1. 7. 2002 prešli materské školy, základné školy a základné umelecké školy do zriaďovateľskej pôsobnosti obcí a miest.

V obci sa nachádza jedno predškolské zariadenie – materská škola s kapacitou 56 detí. V centre obce je lokalizovaná základná škola s 9-timi triedami s kapacitou cca 200 detí, so školskou jedálňou, hádzanárskym ihriskom a futbalovým ihriskom. Možno konštatovať, že zariadenia z hľadiska kapacitných aj priestorových podmienok sú postačujúce. Budova základnej školy aj materskej školy je po rekonštrukcii, najviac v našej obci chýba krytá telocvičňa pre športové aktivity detí aj občanov v čase nepriaznivého počasia. Na stravovanie detí ZŠ slúži budova školskej jedálne, v ktorej sa nachádza aj školský klub detí. Budova je po čiastočnej rekonštrukcii a bude potrebné dobudovať podkrovie za účelom získania nových priestorov na výučbu.



### **8.3 Zdravotníctvo**

V obci sa nenachádza ani zdravotnícke zariadenie ani ordinácia praktického lekára. Obvodný lekár pre občanov Lysá pod Makytou je v zdravotnom stredisku v Lúkach .

Pre obyvateľov je spádovou nemocnicou Nemocnica s poliklinikou v Považskej Bystrici, vzdialená od obce cca 33 km, obyvatelia majú možnosť využiť zdravotnícke zariadenie Zdravie a.s. v Púchove, vzdialené od obce cca 15 km. S predpokladaným nárastom počtu obyvateľov by mala byť v obci zriadená ambulancia praktického, detského a zubného lekára. V obci sa nachádza súkromná stomatologická ambulancia.

### **8.4 Sociálna starostlivosť**

Domov dôchodcov sa v obci nenachádza. Na sociálnom úseku obec zabezpečuje nevyhnutnú sociálnu starostlivosť pre svojich občanov formou opatrovateľskej služby v domácnosti. Pre seniorov je potrebné v obci vybudovať denné sociálne zariadenie (stacionár, denné centrum a pod.)

### **8.5 Spoločenský, kultúrny a športový život**

#### **Služby a spoločenský život**

V obci sa nachádzajú dve predajne potravín, predajňa mäsa, kaviareň, dve pohostinstvá, pekáreň. V časti obce Dešná a Strelenka sa nachádza predajňa potravín, v Dešnej je možnosť ubytovania v rodinných domoch a chatách. Priamo v centre obce Lysá sa reštaurácia nenachádza. V jednom z pohostinstiev v centre obce je zriadená pizzéria s možnosťou rozvozu po obci zdarma.

Pre rôzne kultúrne a spoločenské príležitosti je možné využiť priestory kultúrneho domu, v ktorom sú vymenené okná, zrekonštruované WC na prízemí. Budova kultúrneho domu si však vyžaduje zateplenie pre zníženie energetickej náročnosti a kompletnú rekonštrukciu, najmä kuchyne, sociálnych zariadení a technického zázemia.

#### **Administratíva**

V obci sa nachádza obecný úrad a matričný úrad. Kompetencie v oblasti sociálnych služieb a v stavebnej oblasti zastrešuje Obecný úrad v Lysej pod Makytou, pričom v sociálnej oblasti spolupracuje s externým sociálnym pracovníkom a posudkovým lekárom, v stavebnej oblasti spolupracuje s obcou Dohňany.

Budova Obecného úradu je najstaršou budovou v obci a potrebuje zateplenie, výmenu okien a kompletnú a rekonštrukciu. Pošta sa nachádza v centre obce, vo vzdialenosti asi 100 m od budovy OcÚ. Je v prevádzke každý pracovný deň.





## OBECNÁ PREVÁDZKA LYSÁ, s.r.o.

Obec odčlenila od svojej činnosti podnikateľskú činnosť a vytvorila samostatnú jednotku s.r.o. ale vedie ju vo svojej zriaďovateľskej pôsobnosti pod názvom Obecná prevádzka Lysá s.r.o. zápisom do obchodného registra Okresného súdu v Trenčíne, vložka č:19656/R dňa 23.01.2008. Výška základného imania spoločnosti je 6 639,- EUR, ktoré je vytvorené peňažným vkladom obce Lysá pod Makytou ako zriaďovateľom a 100 % vlastníkom. Samostatne začala vykonávať svoju činnosť dňa 01.03.2008.

Prevádzky: PEKÁREŇ, PÁLENICA, UBYTOVNÁ, DOPRAVA

Predmetom podnikania spoločnosti je: Výroba pekárenských výrobkov, Cestná nákladná doprava vykonávaná vozidlami, ktorých celková hmotnosť vrátane prípojného vozidla nepresahuje 3,5 t, Maloobchod a veľkoobchod, Predaj na trhovách miestach, Ubytovacie služby, Výroba liehu v liehovarníckom závode na pestovateľské pálenie ovocia. V spoločnosti je zamestnaných v priemere 10 zamestnancov v pracovnom pomere .

## Kultúra

O kultúrny a spoločenský život obyvateľov obce dbá najmä obecný úrad v spolupráci s obecným zastupiteľstvom a rôznymi spolkami. V obci sa koná viacero pravidelných akcií, ktoré majú korene v ľudových tradíciách, napr. fašiangový sprievod a stavenie mája, ale nemožno zabudnúť ani na:

- Oslava ku Dňu matiek
- Deň detí
- Hody
- Folklórne slávnosti
- Tradičný Ondrejský jarmok

Pre tieto udalosti, ale aj rôznu záujmovú činnosť je v obci k dispozícii kultúrny dom, knižnica, obradná sieň a prírodný amfiteáter.

Okrem toho obec nezabúda ani na starších obyvateľov a tak každoročne organizuje stretnutie dôchodcov. Pre športovcov je pripravovaný stolnotenisový a šachový turnaj.



## Šport

V obci pôsobia viaceré spolky v oblasti športu, ide o Telovýchovnú jednotu Spartak, Dobrovoľný hasičský zbor a Poľovnícke združenie.

Pre športovcov je k dispozícii futbalové ihrisko, športový areál, hádzanárske a basketbalové ihrisko, tenisové kurty.

Telovýchovná jednotka Spartak, ktorá má futbalový oddiel (v súťaži hrajú tri družstvá), turistický oddiel, nohejbalový oddiel, bežecký a lyžiarsky oddiel. Pre potreby športovcov slúži futbalové ihrisko, basketbalové a hádzanárske ihrisko. Počas zimných mesiacov je občanom k dispozícii lyžiarsky vlek v časti obce Beňadín. V obci sa usporadúva každý rok beh okolo Lysej s celosvetovou účasťou pretekárov a súťaž mladých poľovníkov.

Okrem toho obec nezabúda ani na starších obyvateľov a tak každoročne organizuje stretnutie dôchodcov. Pre športovcov je pripravovaný stolnotenisový a šachový turnaj, ako i hasičská súťaž.

## Cestovný ruch

Obec Lysá pod Makytou je svojou horskou povahou a krásnym prírodným prostredím vyhľadávaným rekreačným centrom. V zimnom období ponúka možnosť lyžovania, najmä pre bežky, v letnom možnosť turistiky a výletov do širokého okolia.

V obci sa nachádza športový areál s futbalovým, hádzanárskym a basketbalovým ihriskom, s možnosťou volejbalu, tenisu. V prírodnom amfiteátri sa každoročne konajú folklórne slávnosti. V zimných mesiacoch je možnosť využitia lyžiarskeho vleku a lyžiarskych bežeckých tratí. V lete k dispozícii futbalové ihrisko, basketbalové a hádzanárske ihrisko a tenisové ihrisko s umelým povrchom.

### Ski Park Dešná

Sa nachádza na česko-slovenskej hranici v pohorí **Javorníky**, v nadmorskej výške 713 m.n.m. Prístupová komunikácia cez obec Dešná je označená a pravidelne udržiavaná, parkovacie plochy pre 150 áut sú priamo v areáli pri malom vleku. Lyžiarske stredisko SKIPARK DEŠNÁ ponúka aj pravidelné večerné lyžovanie.



**Obrázok č. 5** Ski Park Dešný - Mapa

### Ubytovanie

Chata Bartek sa skladá z dvoch ubytovacích jednotiek. Horná chata je pôvodná drevenica s kapacitou 18 lôžok. Dolná chata je vzdialená asi 2 km a ide o novo postavenú chatu s kapacitou 22 ľudí. Vedľa nej je postavená chata Luna s kapacitou 20 ľudí. Všetky chaty sa nachádzajú v krásnej prírode Javorníkov.



**Obrázok č. 6** Chata Bartek

Chata Dešná ponúka ubytovanie pre 20 osôb. V objekte sa nachádzajú 4 samostatné izby, jedna spoločenská miestnosť a kuchyňa. Vonku pri objekte je posedenie v altánku s ohniskom a grilom. Na pozemku je možnosť hrania futbalu.



**Obrázok č. 7** Chata Dešná



Chata Luna - Turistika, grilovanie, spoznávanie okolia, pingpong, stolný futbal, šipky, basketbal, to všetko a ešte oveľa viac môžete zažiť na Chate Luna.



**Obrázok č. 8** Chata Luna

Chaty sú vzdialené asi 2 km od lyžiarskeho vleku na Beňadíne a 15 km od Ski Čertov Kohútka.

V lete je možnosť navštívenia otvoreného prírodného kúpaliska v malebnej dedinke Valašská Senice alebo kúpaliska v Púchove.

Obec chce byť rozvinutým rekreačným sídlom, ktoré navštevuje množstvo turistov preto počíta s budovaním turistickej rozhľadne, všestranným rozšírením služieb cestovného ruchu, vybudovaním kúpaliska, turistického penziónu s využitím financovania z fondov EÚ. V rámci cezhraničnej spolupráce chce obnoviť turistické chodníky hrebeňom Javorníkov a vybudovať medzinárodný cykloturistický chodník.



## 9. Vplyv miestnej samosprávy na ekonomiku obce

Na dosiahnutie cieľov v rámci rozvoja miestnej ekonomiky obce slúžia nasledovné nástroje:

- *Finančné nástroje* - daňové právomoci pozostávajúce z miestnych daní, predovšetkým dane z nehnuteľností a miestne poplatky za komunálny odpad
- *Využitie majetku* - príprava a prenájom nehnuteľností sústredené na podnikateľské aktivity
- *Marketingové nástroje samosprávy*

### 9.1 Finančné a rozpočtové hospodárenie obce

Finančné hospodárenie je riadené najmä rozpočtom obce, ktorý vyjadruje ekonomickú hospodárnosť obce. Spustením fiškálnej decentralizácie po roku 2005 boli posilnené príjmy samospráv prostredníctvom právomocí, ktoré determinovali výšku miestnych daní. Zaviedol sa systém prerozdeľovania daní z príjmu fyzických osôb medzi jednotlivé obce a stali sa vlastným príjmom pre obce. Daňové príjmy predstavujú pre rozpočet processtabilné a opakovateľné zložky. Naopak nedaňové príjmy majú doplnkový charakter, ktoré vychádzajú z vlastníctva, prevodu majetku a činností obce.



## II. Analýza vonkajšieho prostredia

### 1. STEEP Analýza

STEER analýza resp. analýza vonkajšieho prostredia zohľadňuje vplyv STEEP faktorov. Ide o faktory v oblasti sociálnej, technologickej, ekonomickej a politickej. Tieto faktory ovplyvňujú najmä miestny rozvoj. Všetky faktory sú vzájomne späté a nie je možné ich posudzovať oddelene.

#### Formulár č A. 3 STEEP Analýza

Sociálne prostredie	Technologické prostredie	Ekonomické prostredie	Environmentálne prostredie	Politické prostredie
Zmeny populácie- zvyšovanie počtu vysokoškolsky vzdelaných ľudí	Využívanie IKT pre komunikáciu s obyvateľstvom obce a zabezpečenie skvalitnenia verejných služieb	Využívanie doplnkových zdrojov financovania z EÚ pre spolufinancovanie projektov	Zvyšovanie environmentálneho zaťaženia	Administratívna pripravenosť SR na čerpanie finančných prostriedkov z EÚ
	Zavádzanie inovatívnych prvkov u zamestnávateľov	Nové pracovné príležitosti	Zistenie doposiaľ neobjavených environmentálnych záťaží	Komplikovaná legislatíva v oblasti verejného obstarávania
		Vyriešenie dopravného zaťaženia		
		Daňové zaťaženie		



## AIII. Zhodnotenie súčasného stavu územia

### 1. SWOT analýza

#### Formulár č. A4 SWOT analýza

<b>Silné stránky</b> <b>Hospodárske</b>	<b>Slabé stránky</b> <b>Hospodárske</b>
<ul style="list-style-type: none"><li>rozvinutý cestovný ruch</li><li>existencia lyžiarskeho strediska</li><li>okolité životné prostredie umožňujúce rozvoj cestovného ruchu,</li><li>v blízkosti obce prechádzajúca cesta diaľničného typu D1 prepájajúca severnú a juhozápadnú časť Slovenska medzinárodného významu,</li><li>výhodná geografická poloha obce v blízkosti hraníc s ČR</li><li>zvyšujúci sa stav obyvateľov v predproduktívnom a produktívnom veku,</li><li>existencia viacerých stravovacích a ubytovacích stredísk</li><li>dostatočný počet živnostníkov zaoberajúcich sa stolárskymi prácami a poskytovaním služieb pre obyvateľov,</li><li>existencia verejného osvetlenia,</li><li>existencia vhodných plôch na rozvoj IBV,</li><li>z funkčného hľadiska veľmi vyhovujúci systém regionálnej autobusovej dopravy,</li><li>existencia verejného rozhlasu,</li><li>vlastný podnik obce</li></ul>	<ul style="list-style-type: none"><li>nevysiešené vlastnícke vzťahy k pozemkom a stavbám, ktoré sa môžu stať prekážkou pri rozvoji podnikateľských aktivít,</li><li>nízky rozpočet obce nedovoľuje v dostatočnej miere podporovať podnikateľské aktivity obyvateľstva,</li><li>chýba informačný systém na komunikáciu samospráva – podnikatelia - občania,</li><li>nedostatok investičného kapitálu z vlastných zdrojov,</li><li>nedostatočné využitie existujúcich výrobných kapacít,</li><li>nedostatočná podpora poľnohospodárskych podnikov,</li><li>nedostatočná miera tvorby finančných zdrojov na nákup a inštaláciu moderných efektívnych výrobných technológií</li><li>absencia ČOV,</li><li>nevýhovujúci stav verejného osvetlenia, potreba dobudovania,</li><li>absencia chodníkov popri cestách,</li><li>zlý technický stav miestnych komunikácií, ktoré sú vplyvom poveternostných podmienok v značnom štádiu zvetrania,</li><li>zlý technický stav miestneho verejného rozhlasu,</li><li>nevýhovujúci stav korýt miestnych tokov,</li><li>negatívny stav nehnuteľného majetku obce – obecny úrad</li><li>nedostatok finančných prostriedkov na údržbu technickej infraštruktúry,</li><li>nedostatok regionálneho digitálneho obsahu a nedostupnosť vysokokvalitných informačných služieb verejnými alebo súkromnými operátormi,</li></ul>
<b>Sociálne</b>	<b>Sociálne</b>
<ul style="list-style-type: none"><li>existencia materskej školy,</li><li>existencia základnej školy,</li><li>v súčasnosti postačujúca kapacita materskej školy</li><li>existencia obecnej knižnice,</li><li>kapacita základnej školy žiakov v súčasnosti vyhovuje potrebám obce,</li><li>základná škola pripojená na sieť Internet,</li><li>prítomnosť počítačovej učebne,</li><li>dostatok priestorov na výkon vzdelávacej činnosti,</li><li>využívanie priestorov škôl a školských zariadení pre verejnosť,</li><li>vhodné prírodné podmienky na budovanie infraštruktúry pre zimné športy,</li><li>existencia TJ Spartak s futbalovým oddielom,</li></ul>	<ul style="list-style-type: none"><li>nedostatok finančných prostriedkov na rozvoj sociálnych služieb,</li><li>absencia domova dôchodcov,</li><li>absencia zariadenia poskytujúceho sociálne služby,</li><li>absencia ordinácie praktického lekára,</li><li>absencia klubu mladých,</li><li>absencia klubu dôchodcov,</li><li>nedostatok priestorov na zriadenie domova sociálnych služieb,</li><li>absencia oddychovej zóny pre seniorov a ostatné vekové kategórie,</li><li>deficit v materiálno – technickom vybavení školy,</li><li>deficit finančných prostriedkov znamená sústavné obmedzovanie nákupu nástrojov a zariadení v školstve,</li></ul>





<ul style="list-style-type: none"><li>• existencia futbalového ihriska,</li><li>• existencia poľovníckych revírov</li><li>• dlhoročná história obce, tradície,</li><li>• prítomnosť kultúrnych pamiatok</li><li>• rozvoj a uchovávanie kultúrnych tradícií a folklóru,</li><li>• dobré kultúrne povedomie obyvateľov,</li><li>• existencia kultúrneho domu v blízkosti obecného úradu,</li><li>• dostatočná kapacita kultúrneho domu - až 200 osôb,</li><li>• pravidelné organizované podujatia - stretnutie s dôchodcami, uvítanie Mikuláša, stávanie májov</li><li>• veľký počet povrchových prírodných útvarov,</li><li>• strategická východisková poloha na poznávacie výlety do širšieho okolia obce,</li><li>• existencia vhodných plôch pre budovanie zariadení pre zimné športy,</li><li>• početné množstvo turistických chodníkov,</li><li>• početné množstvo –cykloturistika</li></ul>	<ul style="list-style-type: none"><li>• absencia športovo-rekreačnej zóny obce,</li><li>• nedostatok finančných prostriedkov pre činnosť zariadení a pre ich rozvoj,</li><li>• nerozvinutá kultúrna turistika,</li><li>• absencia združenia, záujmového krúžku v oblasti kultúry,</li><li>• negatívny stav kultúrneho domu – potrebná výmena strešnej krytiny, zateplenie budovy,</li><li>• nedostatočné materiálne vybavenie na kultúrne a vzdelávacie podujatia,</li><li>• málo rozvinutý cestovný ruch,</li><li>• chýba rekreačné zázemie obce,</li></ul>
<b>Environmentálne</b>	<b>Environmentálne</b>
<ul style="list-style-type: none"><li>• rozpracovaná kanalizácia,</li><li>• kvalitná legislatíva pre nakladanie s KO a DSO,</li><li>• prírodné bohatstvo s lesmi, pasienkami,</li><li>• veľké plochy lesov vhodných na rekreáciu,</li><li>• vysoká hustota vzácnych prírodných úkazov,</li><li>• existencia separovaného zberu,</li><li>• zabezpečený systém odvozu a likvidácie komunálneho odpadu,</li></ul>	<ul style="list-style-type: none"><li>• nevyhnutné skvalitnenie a zefektívnenie separovaného zberu,</li><li>• nadmerné využívanie fosílnych palív na vykurovanie bytových objektov</li><li>• v širšom okolí prítomné výrobné prevádzky spôsobujúce nadmernú produkciu polietavých častí prachu,</li><li>• prítomnosť medzinárodnej cesty s nadmernou produkciou exhalátov a v zimných mesiacoch aj prachu z posypových materiálov,</li><li>• nedostatočná informovanosť obyvateľstva o stave ŽP,</li><li>• nedostatok technických kapacít zberu, dopravy, triedenia, zhodnocovania a likvidácie odpadov,</li><li>• sídlo ekologicky záťažových prevádzok alokovaných v okrese Považská Bystrica - tepláreň,</li><li>• kyslé dažde znehodnocujúce lesný porast v okolí,</li><li>• nadmerné využívanie umelých hnojív spôsobujúce acidifikáciu pôdy,</li><li>• existencia čiernych skládok,</li></ul>
<b>Príležitosti</b>	<b>Ohrozenia</b>
<b>Hospodárske</b>	<b>Hospodárske</b>
<ul style="list-style-type: none"><li>• využitie prírodného potenciálu (rozvoj ekoturizmu)</li><li>• nadviazanie nových partnerstiev na úrovni SR a aj v zahraničí</li><li>• prílev podnikateľských subjektov a zvýšenie sociálnej a ekonomickej základne</li><li>• orientácia na efektívne partnerstvá a kooperáciu aktérov regionálneho rozvoja</li><li>• vysporiadanie pozemkov</li><li>• ideálne podmienky na rozvoj cestovného ruchu,</li><li>• možnosť získania finančných prostriedkov z fondov EU,</li><li>• zahraničné investície,</li><li>• podpora rozvojových investícií,</li><li>• vytvorenie nových pracovných miest najmä v malom a strednom podnikaní a službách,</li></ul>	<ul style="list-style-type: none"><li>• pomalá výstavba, modernizácia a rekonštrukcia technickej infraštruktúry,</li><li>• administratívne opatrenia obmedzujúce plnohodnotný rozvoj cestovného ruchu,</li><li>• veľká administratívna náročnosť pre získanie financií zo štátnych dotácií a z fondov EU,</li><li>• nedostatok investičného kapitálu,</li><li>• neochota obyvateľov uskutočňovať podnikateľské aktivity,</li><li>• neochota obyvateľov investovať do ďalšieho vzdelávania,</li><li>• malá miera podpory miest a obcí zo strany štátu,</li><li>• zhoršujúci sa stav obecných stavieb a komunikácií,</li><li>• absencia chodníkov popri miestnych cestných komunikáciách,</li></ul>





<ul style="list-style-type: none"><li>• zlepšenie vzdelanostnej úrovne obyvateľstva môže byť hybnou silou rozvoja podnikateľských aktivít,</li><li>• využitie významnej geografickej polohy územia z hľadiska prechádzajúcich dopravných koridorov,</li><li>• zvýšenie počítačovej gramotnosti,</li><li>• zníženie cien využívania Internetu,</li><li>• rozvoj ďalších telekomunikačných služieb v konkurenčnom prostredí,</li></ul>	<ul style="list-style-type: none"><li>• nevýhodné podmienky čerpania prostriedkov z EÚ fondov,</li><li>• nevýhodné podmienky čerpania úverových zdrojov z komerčných bánk,</li></ul>
<b>Sociálne</b>	<b>Sociálne</b>
<ul style="list-style-type: none"><li>• Vytvorenie oddychovej zóny</li><li>• Vybudovanie sociálnych zariadení</li><li>• Rozšírenie ponuky kultúrnych podujatí</li><li>• Podpora športovej infraštruktúry</li><li>• Zefektívnenie spolupráce samosprávy s občanmi</li><li>• možnosť použitia 2% daní daňových subjektov na prioritné potreby zdravotníctva,</li><li>• výstavba domova dôchodcov alebo zariadenia poskytujúceho sociálne služby,</li><li>• vymedzenie priestorov pre zriadenie klubu mladých,</li><li>• vymedzenie priestorov pre zriadenie klubu dôchodcov,</li><li>• rozšírenie opatrovateľskej služby,</li><li>• zakladanie mimovládnych neziskových organizácií poskytujúcich všeobecne prospešné služby,</li><li>• ďalšie zavádzanie výpočtovej techniky do školy - zvýšenie počítačovej gramotnosti žiakov a učiteľov,</li><li>• výstavba oddychovej a športovej zóny v obci,</li><li>• úprava turistických chodníkov,</li><li>• podpora záujmových krúžkov zo strany obce,</li><li>• možnosť získania finančných prostriedkov z fondov EÚ,</li><li>• cezhraničná spolupráca s Českou republikou v oblasti kultúry,</li><li>• výstavba izby folklóru a zvyklostí obce,</li><li>• výstavba remeselného dvora,</li><li>• rozvoj sponzorovania kultúry,</li><li>• obnova zanikajúcich tradícií,</li><li>• vydanie multimediálnych propagačných materiálov o obci, jej kultúrnom dedičstve a tradícií,</li><li>• zefektívnenie spolupráce s okolitými obcami na regionálnej úrovni,</li><li>• možnosť rozvíjať agroturistiku,</li><li>• možnosť rozvoja oddychovej turistiky v okolí</li><li>• možnosti rozvoja cykloturistických, jazdeckých a náučných chodníkov,</li></ul>	<ul style="list-style-type: none"><li>• rast počtu obyvateľov v seniorskej kategórii,</li><li>• zhoršujúca sa sociálna situácia niektorých skupín obyvateľstva,</li><li>• zhoršovanie zdravotného stavu stredného veku,</li><li>• pokles výdavkov na preventívnu zdravotnú starostlivosť,</li><li>• vplyv nežiadúcich javov na deti a mládež (závislosti, konzumné kultúry...),</li><li>• nedostatok finančných prostriedkov na údržbu existujúcich športových objektov,</li><li>• nedostatočné materiálne zabezpečenie a podpora talentovanej mládeže v jednotlivých druhoch športov,</li><li>• nárast sociálnej ohrozenosti mládeže,</li><li>• nedostatok finančných prostriedkov na výstavbu nových športovo-rekreačných objektov,</li><li>• nezáujem obyvateľov o rozvoj svojho kultúrneho povedomia,</li><li>• slabá podpora kultúry zo strany štátu a VUC,</li><li>• posun priorít mládeže ku konzumnej kultúre,</li><li>• nedostatok finančných prostriedkov na šírenie miestnej kultúry za hranice katastrálneho územia na obce,</li><li>• nedokončená rekonštrukcia kultúrneho domu,</li><li>• prítomnosť NP výrazne obmedzí rozvoj aktivít cestovného ruchu v obci,</li><li>• nízka tvorba disponibilných zdrojov ekonomických subjektov zamedzí rozvoju podnikateľských aktivít,</li><li>• náročné získavanie úverových zdrojov,</li><li>• zaostávanie obce v rozvoji CR sa nakoniec odrazí v úrovni kvality života jeho obyvateľov,</li></ul>
<b>Environmentálne</b>	<b>Environmentálne</b>
<ul style="list-style-type: none"><li>• atraktívne prírodné prostredie</li><li>• rekonštrukcia miestnych komunikácií</li><li>• dobudovanie chodníkov</li><li>• dobudovanie kanalizácie</li><li>• rekonštrukcia verejného osvetlenia</li><li>• zatraktívnenie estetického vzhľadu obce</li><li>• kompletná zmena palivovej základne,</li></ul>	<ul style="list-style-type: none"><li>• zhoršujúci sa stav životného prostredia v dôsledku nadmernej hospodárskej činnosti v ostatných častiach kraja,</li><li>• zhoršujúci sa stav životného prostredia v dôsledku nadmerného využívania fosílnych palív domácnosťami.</li><li>• ohrozená kvalita pitných a povrchových vôd,</li><li>• zhoršenie zdravotného stavu obyvateľstva,</li><li>• znečistenie ovzdušia veľkými zdrojmi znečistenia,</li></ul>



<ul style="list-style-type: none"> <li>• úprava verejných plôch,</li> <li>• zabezpečiť efektívny separovaný zber v celej obci,</li> <li>• dostavba verejnej vodovodnej siete,</li> <li>• dobudovanie miestnej dažďovej kanalizácie,</li> <li>• možnosti materiálového, resp. energetického využitia odpadov pri rešpektovaní duálnych vlastností odpadov,</li> <li>• dôsledné plnenie kvalitatívne stanovených cieľov v oblasti odpadového hospodárstva,</li> <li>• regulácia koryta miestneho potoka,</li> <li>• výstavba chodníkov popri miestnych komunikáciách,</li> <li>• odstránenie zdrojov znečistenia povrchových a podzemných vôd ohrozujúcich zdroje pitnej vody,</li> <li>• zvýšiť právne vedomie obyvateľstva vo sfére životného prostredia,</li> <li>• rozvoj ekologického poľnohospodárstva a ekologizácia priemyselnej výroby,</li> <li>• obnoviteľné zdroje energie – geotermálna energia, energia biomasy, veterná energia,</li> <li>• možnosti získania finančných prostriedkov z fondov EÚ,</li> <li>• dodržiavanie noriem EÚ v oblasti produkcie znečisťujúcich látok v priemysle,</li> </ul>	<ul style="list-style-type: none"> <li>• dopady na zdravotný stav obyvateľov,</li> <li>• zníženie biodiverzity,</li> <li>• pretrvávajúce vykurovanie hlavne tuhými palivami,</li> <li>• nárast množstva vyvázaných odpadov,</li> <li>• nízka disciplína pri nakladaní s odpadmi,</li> <li>• neriešenie problému existencie „čiernych“ skládok,</li> </ul>
--	---

## 2. Kontrolný zoznam pre hodnotenie možných rizík

### Formulár č. A 5 Kontrolný zoznam pre hodnotenie možných rizík

Druh rizika	Objekt rizika	Zdroj rizika	Nežiaduce dôsledky	Pravdepodobnosť
Individuálne	Územie	Nezáujem partnerov/obyvateľov o realizáciu PHSR	Nenaplnenie stanovených cieľov PHSR	Nízka
Technické	Územie	Dopravná zaťaženosť územia	Zaťaženie životného prostredia	Nízka/Stredná
Ekologické	Územie	Zistenie doposiaľ neobjavených starých environmentálnych záťaží	Zvyšovanie znečistenia životného prostredia	Nízka
Sociálne	Územie	Nedostatočné kapacity	Odliv obyvateľstva	Nízka
Ekonomické	Územie	Neatraktívne prostredie pre investorov	Zvyšovanie nezamestnanosti	Nízka



## 2. Strategická časť

Strategická časť obsahuje stratégiu rozvoja obce pri zohľadnení jej vnútorných špecifik a určí hlavné ciele a priority rozvoja obce pri rešpektovaní princípov regionálnej politiky v záujme dosiahnutia vyváženého udržateľného rozvoja územia.

Stratégia vyplýva z názorov a požiadaviek obyvateľov obce, zo SWOT analýzy a realizovaných analýz. Definovanie globálneho cieľa a strategických cieľov v jednotlivých oblastiach rozvoja obce je dôležité najmä z hľadiska naplnenia rozvojových zámerov a priorít obce.

### **Obsah:**

- Vízia územia
- Formulácia a návrh stratégie
- Výber a popis strategických cieľov v jednotlivých politikách – oblastiach rozvoja (hospodárska, sociálna, environmentálna)

### 2.1 Vízia obce

V súvislosti s Národnou stratégiou regionálneho rozvoja, ktorá predstavuje víziu, že regióny budú schopné využívať svoj vnútorný potenciál ako svoju konkurenčnú výhodu za účelom zvyšovania kvality života lokálneho obyvateľstva, a zároveň v jednotlivých regiónoch budú znižované vnútroregionálne rozdiely:

#### ***Obec Lysá pod Makytou bude***

- ekonomicky rozvíjajúca sa obec, ktorá podporuje podnikateľov vo vidieckom cestovnom ruchu, tvorbu nových pracovných miest, vybudovanie siete služieb s ponukou obchodov, s rozvinutou turistikou a cestovným ruchom.
- Sociálne a spoločensky atraktívna obec – ktorá bude plniť funkciu miesta pre aktívny život všetkých obyvateľov, starším obyvateľom zabezpečí všetky základné potreby pre plnohodnotný život v dôchodkovom veku, opatrovateľskú službu a sociálnu starostlivosť, zdravotné ošetrovanie v dosahu, pre mladých ľudí možnosť zakladania spolkov, aktívneho stretávania sa, možnosti pre využitie voľného času, tvorba voľnočasových aktivít a spoločenského, kultúrneho a športového vyžitia, vytvorenie vhodných podmienok pre mladé rodiny s deťmi, znižovanie kriminality, vybudovanie atraktívnej obce nielen pre obyvateľov ale i pre turistov a návštevníkov
- obec so zdravým životným prostredím s modernou interaktívne komunikujúcou samosprávou v ekologicky zdravom, tichom a príťažlivom prostredí

Pre roky 2015-2025 s rešpektovaním horeuvedeného spracovateľa navrhujú vízia rozvoja



obce, ktorá je zameraná hlavne **na kvalitu života občanov.**

- Priateľská obec, vzdelaných a pracovitých občanov a návštevníkov s pozitívnym vzťahom k obci a k životnému prostrediu.
- Obec aktívna, kultúrne a spoločensky rozvinutá založená na spolupráci obyvateľov a návštevníkov s cieľom zlepšiť životné podmienky a zvýrazniť krásu a prednosti územia.
- Zvyšovanie zamestnanosti prostredníctvom rozvoja vidieckeho podnikateľského prostredia, ktoré je šetrné k životnému prostrediu.
- Úspešnou spoluprácou v regióne, realizáciou regionálnych politík a využitím investícií doceliť vyvážený rozvoj

Pre naplnenie vízie rozvoja si obec pre roky 2014-2020 stanovila tri prioritné oblasti svojho rozvoja:

**1. sociálna oblasť,**

**2. ekonomická (hospodárska) oblasť,**

**3. environmentálna oblasť,**

V týchto prioritných oblastiach **bude obec vytvárať podmienky** pre zvýšenie kvality života obyvateľov obce, pre zvýšenie jej konkurencieschopnosti a ekonomickej výkonnosti s vyváženým rozvojom oblastí trvale udržateľného rozvoja a rešpektovaním strategických cieľov VÚC –TSK. V prioritných oblastiach rozvoja si obec **stanovila strategické ciele a navrhla opatrenia**, ktorými tieto strategické ciele chce dosiahnuť.

PRIORITOU STRATÉGIE EURÓPA 2020 je dosiahnutie rastu, ktorý je:

### **Inteligentný - Udržateľný- Inkluzívny**

V nadväznosti na PHSR Trenčianskeho samosprávneho kraja a Stratégie Európa 2020 budeme tieto priority dosahovať nasledovným spôsobom:

**Inteligentný rast**, založený na inováciách, modernizácii a podpore výskumu a vývoja, ktorý vplýva na štatistiky rozvinutosti európskych regiónov. Faktor je treba výrazne posilniť a zhodnotiť. To je možné za predpokladov rozvinutého a kvalitného školstva na úrovni stredného školstva a následných kompetencií v oblasti vyššieho vzdelania. Užšie prepojenie školstva s praxou je nevyhnutnosťou.

- Vzdelávanie – prispôsobenie svojich zručností súčasným požiadavkám trhu práce
- Digitálna spoločnosť – väčšie prepojenie digitálnych technológií a zvyšovanie digitálnej gramotnosti obyvateľstva.

**Udržateľný rast** sa zakladá na:

- Znižovaním emisií a zachovaním biologickej rozmanitosti
- Využívaním nových ekologických technológií
- Budovaním inteligentných rozvodov elektrickej energie



- Zlepšováním prostředí MSP

**Inkluzívny rast** znamená efektívne využívanie zdrojov vnútorného prostredia Regiónu: ľudských, prírodných a kapitálových. Významným faktorom je spoluúčasť obyvateľov TSK na tomto inkluzívnom raste. Súvisí s tým najmä rozvoj kreativity obyvateľov vo všetkých typov aktivít najmä rozvoj: cestovného ruchu, kultúry a športu. Dôležitým faktorom je funkčná dopravná infraštruktúra napojená na medzinárodné dopravné koridory so zabezpečenou podporou podnikateľských aktivít využívajúcich miestne ľudské zdroje s potrebnou kvalifikáciou.

## 2.2 Strategické ciele

### Vízia obce Lysá pod Makytou

#### Strategický cieľ.

**Zvýšenie kvality života obyvateľov prostredníctvom kvalitne dobudovanej technickej a sociálnej infraštruktúry, komplexne dobudovanou ponukou obchodu a služieb, vytvorením bezpečného a atraktívneho priestoru obce.**

#### Formulár č. S 1 - Hierarchia strategických cieľov

Prioritné oblasti		
PO 1 Hospodárska	PO 2 Sociálna	PO 3 Environmentálna
Ciele prioritných oblastí		
Cieľom hospodárskej oblasti je zvyšovanie konkurencieschopnosti a tvorba pracovných príležitostí	Cieľom sociálnej oblasti je vytvoriť podmienky pre kvalitný život občanov	Cieľom environmentálnej oblasti je ochrana a tvorba ŽP
Opatrenia- Oblasť podpory		
Podnikateľské prostredie, malé a stredné podniky	Sociálna starostlivosť	Technická infraštruktúra Čistenie odpadových vôd, kanalizácia, vodovod, obnoviteľné zdroje, verejné osvetlenie
Dopravná infraštruktúra	Školstvo a vzdelávanie	Odpadové hospodárstvo
Cestovný ruch	Športová, kultúrna a zdravotnícka infraštruktúra	Protipovodňová ochrana
	Verejná správa	Ochrana prírody a biodiverzity



Prioritné oblasti, oblasti podpory a opatrenia		
PO 1 Hospodárska	PO 2 Sociálna	PO 3 Environmentálna
<b>Oblasť podnikateľského prostredia, malých a stredných podnikov</b>	<b>Oblasť sociálnej starostlivosti</b>	<b>Oblasť technickej infraštruktúry</b>
Opatrenie 1.1 Podpora podnikateľov a zvýšenie zamestnanosti v obci.	Opatrenie 2.1 Komplexná starostlivosť o sociálne znevýhodnené skupiny občanov.	Opatrenie 3.1 dobudovanie kanalizácie a ČOV 3.1Dobudovanie verejného vodovodu 3.1 plynofikácia obce
Opatrenie 1.2 Optimálna sieť zmodernizovaných verejných budov.		Opatrenie 3.2 Úsporne a esteticky osvetlená obec a ozvučená s dôrazom na bezpečnosť.
<b>Oblasť dopravnej infraštruktúry</b>	<b>Oblasť školstva a vzdelávania</b>	<b>Oblasť odpadového hospodárstva</b>
Opatrenie 1.3 Kvalitné, bezpečné a udržiavané miestne komunikácie, chodníky	Opatrenie 2.2 Podpora aktivít a projektov v oblasti školstva a vzdelávania vrátane zlepšenia materiálno technických podmienok škôl a školských zariadení.	Opatrenie 3.3 Obec s účinným, ekonomicky udržateľným a ekologickým systémom odpadového hospodárstva.
<b>Oblasť cestovného ruchu</b>	<b>Oblasť športovej, kultúrnej a zdravotníckej infraštruktúry</b>	<b>Oblasť protipovodňovej ochrany</b>
Opatrenie 1.4 Vytváranie podmienok pre rozvoj cestovného ruchu	Opatrenie 2.3 Podpora kultúrnych, športových a spoločenských podujatí	Opatrenie 3.4 Ochrana obyvateľov pred povodňami.
	<b>Oblasť verejnej správy</b>	<b>Oblasť ochrany prírody a biodiverzity</b>
	Opatrenie 2.4 Skvalitnenie verejných služieb poskytovaných občanom	Opatrenie 3.5 Podpora aktivít v oblasti prírodného dedičstva

**Stratégia rozvoja obce Lysá pod Mokyty na roky 2015-2025 (Prehľad)****1. Oblasť hospodárskej politiky**

Cieľom obce Lysá pod Mokyty na roky 2015-2025 v hospodárskej oblasti je zvyšovanie konkurencieschopnosti a tvorba pracovných príležitostí. Tento cieľ sa bude naplňať prostredníctvom opatrení:

- |               |   |
|---------------|---|
| Opatrenie 1.1 | Podpora podnikateľov a zvýšenie zamestnanosti v obci.         |
| Opatrenie 1.2 | Optimálna sieť zmodernizovaných verejných budov.              |
| Opatrenie 1.3 | Kvalitné, bezpečné a udržiavané miestne komunikácie, chodníky |
| Opatrenie 1.4 | Vytváranie podmienok pre rozvoj cestovného ruchu, marketing   |

**2. Oblasť sociálnej politiky**

Cieľom obce Lysá pod Mokyty na roky 2015-2025 v sociálnej oblasti je vytvoriť podmienky pre kvalitný život občanov. Tento cieľ sa bude naplňať prostredníctvom opatrení:

- |               |   |
|---------------|---|
| Opatrenie 2.1 | Komplexná starostlivosť o sociálne znevýhodnené skupiny občanov.  |
| Opatrenie 2.2 | Podpora aktivít a projektov v oblasti školstva a vzdelávania vrátane zlepšenia materiálno technických podmienok škôl a školských zariadení. |
| Opatrenie 2.3 | Podpora kultúrnych, športových a spoločenských podujatí   |
| Opatrenie 2.4 | Skvalitnenie verejných služieb poskytovaných občanom  |

**3. Oblasť environmentálnej politiky**

Cieľom obce Lysá pod Mokyty na roky 2015-2025 v environmentálnej oblasti je ochrana a tvorba ŽP. Tento cieľ sa bude naplňať prostredníctvom opatrení:

- |               |  |
|---------------|--|
| Opatrenie 3.1 | Dobudovanie kanalizácie, verejného vodovodu a ČOV                                      |
| Opatrenie 3.2 | Plynifikácia obce a obnoviteľné zdroje   |
| Opatrenie 3.3 | Úsporne a esteticky osvetlená obec a ozvučená s dôrazom na bezpečnosť.                 |
| Opatrenie 3.4 | Obec s účinným, ekonomicky udržateľným a ekologickým systémom odpadového hospodárstva. |
| Opatrenie 3.5 | Ochrana obyvateľov pred povodňami.   |
| Opatrenie 3.6 | Podpora aktivít v oblasti prírodného dedičstva   |



### 3. Programová časť

#### Obsah:

- Konkrétne opatrenia a projekty vrátane ich priradenia k jednotlivým cieľom a prioritám
- Súbor ukazovateľov výsledkov a dopadov vrátane východiskových a cieľových hodnôt

**Programová časť PHSR obsahuje najmä zoznam opatrení a aktivít na zabezpečenie realizácie programu rozvoja obce,** t. j. obsahuje podrobnejšie rozpracovanie strategických cieľov v hospodárskej, sociálnej a environmentálnej politike minimálne na úroveň opatrení a aktivít, ktoré sú tvorené vecne príbuznými skupinami projektov.

#### Formulár č. P 1 - Prehľad opatrení, projektov a aktivít podľa oblastí

OP.	Projekty obce	2015	2016	2017	2018	2019	2020	2020-25
<b>1.1.</b>	<b>Podpora podnikateľov a zvýšenie zamestnanosti v obci</b>							
1.1.1	Komunikácia s hlavnými sociálno - ekonomickými partnermi pri koordinácii rozvojových aktivít a projektov obce.							
1.1.2	Spracovanie stratégie podpory podnikania a zvýšenie informovanosti o možnostiach podpory zo strany obce, VUC, štátu, EÚ							
1.1.3	Rekonštrukcia Domu služieb v spolupráci so súkromným investorom na prenajímateľný priestor, verejné služby							
1.1.4	Podpora tradičných odvetví a zavádzanie nových technológií, spracovanie dreva, poľnohospodári							
<b>1.2</b>	<b>Optimálna sieť zmodernizovaných verejných budov</b>							
1.2.1	Rekonštrukcia obecného úradu (kompletná i s vybavením)							
1.2.2	Rekonštrukcia kultúrneho domu (kompletná i s vybavením)							
1.2.3	Rekonštrukcia domu smútku (kompletná i s vybavením)							
1.2.4	Rekonštrukcia obecných garáží (kompletná i s vybavením, strecha)							
1.2.5	Rekonštrukcia budovy pälence (kompletná i s vybavením)							
1.2.6	Rekonštrukcia budovy pekárne (kompletná i s vybavením)							
1.2.7	Rekonštrukcia budovy kvetinárstvo (kompletná i s vybavením)							
1.2.8	Rekonštrukcia turistickej ubytovne (kompletná i s vybavením)							





1.2.9	Rekonštrukcia a rozšírenie obecných cintorínov (kompletná i s vybavením, chodníky, osvetlenie, zeleň)							
1.2.10	Rekonštrukcia a dobudovanie športovo kultúrneho areálu (kompletná i s vybavením, amfiteáter, osvetlenie, ozvučenie, el. inštalácia, oploenie)							
1.2.11	Rekonštrukcia a dobudovanie budovy šatní pri ihrisku (kompletná i s vybavením)							
1.2.12	Rekonštrukcia futbalového ihriska (kompletná rekonštrukcia, materiálno-technické vybavenie, výkup pozemkov, oploenie)							
1.2.13	Rekonštrukcia hádzanárskeho ihriska (kompletná rekonštrukcia, materiálno-technické vybavenie, oploenie, osvetlenie, umelý povrch)							
1.2.14	Rekonštrukcia asfaltového ihriska (kompletná rekonštrukcia, materiálno-technické vybavenie, oploenie, osvetlenie, umelý povrch)							
1.2.15	Rekonštrukcia tenisového ihriska (kompletná rekonštrukcia, materiálno-technické vybavenie, oploenie, osvetlenie, umelý povrch)							
1.2.16	Rekonštrukcia hasičskej zbrojnice (kompletná rekonštrukcia, výkup pozemkov)							
1.2.17	Rekonštrukcia obecnej knižnice v KD (stavebné úpravy, vybavenie, knižný fond)							
<b>1.3</b>	<b>Kvalitné bezpečné a udržiavané miestne komunikácie, chodníky</b>							
1.3.1	Rekonštrukcia miestnych komunikácií (kompletná)							
1.3.2	Výstavba/rekonštrukcia chodníkov v centre obce a v jednotlivých častiach v dĺžke 2000m							
1.3.3	Rekonštrukcia autobusových zastávok 5 ks							
1.3.4	Výstavba/rekonštrukcia parkovísk v centre obce 2000m <sup>2</sup>							
1.3.5	Značenie ciest chodníkov a ulíc, dopravné značenie vodorovné aj zvislé, označenie významných miest							
1.3.6	Obnova námestia v centre obce, verejná zeleň, mobiliár a vybavenie							
1.3.7	Vyznačenie prechodov pre chodcov na miestnych komunikáciách, nasvietenie							
<b>1.4</b>	<b>Vytváranie podmienok pre rozvoj cestovného ruchu</b>							
1.4.1	Dobudovanie športovo-rekreačných prvkov – preliezky, pieskoviská, lanové							



	dráhy v centre obce a v areáli MŠ, oddychová zóna							
1.4.2	Vybudovanie pamätnej izby obce (zakúpenie objektu, rekonštrukcia, vybavenie)							
1.4.3	Dostupnosť a propagácia prírodných a historických pamiatok v obci							
1.4.4	Spracovanie histórie obce, monografia obce – 2. vydanie							
1.4.5	Prepojenie obce so subjektami cestovného ruchu a agroturistiky, rozvoj cest. ruchu na Dešnej							
1.4.6	Spracovanie kalendára podujatí							
1.4.7	Zachovanie a rozvoj ľudových tradícií a ich maximálne využitie v CR – FS Javorina a DFs Javorinka (kroje, rekvizity)							
1.4.8	Rekonštrukcia kultúrnych a vojnových pamiatok – pamätník padlým v 1. sv. vojne.							
1.4.9	Dobudovanie oddychovej zóny na križovatke v Dešnej							
1.4.10	Vybudovanie rozhľadne na hrebeni Javorníkov, Bielych Karpát							
1.4.11	Propagácia obce, jej histórie, prírodných, kultúrnych a historických zaujímavostí							
1.4.12	Zvyšovanie ubytovacích kapacít, rekonštrukcia/výstavba ubytovne							
1.4.13	Výstavba verejného kúpaliska, vodných atrakcií							
2.1	<b>Komplexná starostlivosť o sociálne znevýhodnené skupiny občanov</b>							
2.1.1	Zriaďiť zariadenie poskytujúce opatrovateľské služby/ rekonštrukcia – denný stacionár, núdzové bývanie pre dôchodcov							
2.1.2	Výstavba/dobudovanie nájomného bytového domu							
2.1.3	Zlepšenie úrovne ošetrovateľskej služby, zabezpečiť stravovanie, prepravná služba, odľahčovací služba, bezplatná právna pomoc, psychologické a špecializované poradenstvo, krízová intervencia, zdravotnícka starostlivosť (rozvoz jedál, vybavenie, kúpa auta, ošetrovateľ v obci)							
2.1.4	Klubová a spolková činnosť v obci – Vytvorenie priestorov v KD pre spolkovú činnosť							
2.1.5	Znižovanie nezamestnanosti a aktivácia nezamestnaných – práce pre nezamestnaných zabezpečenie pracovných pomôcok a náradia,							



	školenia, poistenie, spolupráca s ÚPSVaR, podpora zamestnávania obyvateľov							
<b>2.2</b>	<b>Podpora aktivít a projektov v oblasti školstva a vzdelávania vrátane zlepšenia materiálne technických podmienok škôl a školských zariadení</b>							
2.2.1	Rozšírenie Materskej školy (nadstavba, rekonštrukcia a vybavenie)							
2.2.2	Rekonštrukcia budovy Základnej školy, dielní, jedálne, chodníkov, školského klubu detí (kompletná rekonštrukcia, vybavenie)							
2.2.3	Výstavba krytej telocvične							
2.2.4	Podpora vzdelávacích programov ZŠ a MŠ, krúžková činnosť, vydávanie publikácií, interaktívne programy, výmenné pobyty, technologické vybavenie							
<b>2.3</b>	<b>Podpora kultúrnych, športových a spoločenských podujatí</b>							
2.3.1	Organizovanie pravidelných podujatí – Fašiangy, Deň matiek, Stavanie mája, Deň dôchodcov, Mikuláš Šport- hasičská súťaž, futbalový turnaj, stolno-tenisový turnaj, šachový turnaj, Beh okolo Lysej							
2.3.2	Spolupráca so spolkami a jednotlivcami pôsobiacimi v tejto sfére –miestne kluby a podnikatelia - TJ, DHZ, cirkvi							
2.3.3	Zachovanie a rozvoj ľudových tradícií (folklór, hudba, pôvodný odev) a ich maximálne využitie v cestovnom ruchu - FS Javorina a DFs Javorinka - folklór, kroje, hudobné nástroje							
<b>2.4</b>	<b>Skvalitnenie verejných služieb poskytovaných občanom</b>							
2.4.1	Projekt elektronizácie služieb verejnej správy							
2.4.2	Aktualizácia/tvorba rozvojových dokumentov obce							
2.4.3	Využívanie medzinárodnej spolupráce pre rozvojové aktivity a propagáciu obce, budovanie partnerstiev							
2.4.4	Dobudovanie vysokorýchlostného internetu v obci a signálu mobilných operátorov							
2.4.5	Rekonštrukcia káblovej televízie, výmena zariadení, optických káblov, podperných bodov, zavedenie internetu do káblovej TV, hlavná stanica							
2.4.6	Rozšírenie mobilnej telefónnej siete - Výstavba vykryvača, telekomunikačné zariadenia, výkup pozemkov, inžinierske siete							
<b>3.1</b>	<b>Dobudovanie kanalizácie, verejného vodovodu a ČOV</b>							
3.1.1	Výstavba miestnej kanalizácie v častiach							



	Štiepkovce, Záhumnie, Stráň, Láň, Krementová, Dešná centrum, Strelenka centrum							
3.1.2	Dobudovanie verejného vodovodu v miestnych častiach Štiepkovce, Záhumnie, Stráň, Láň, Krementová, Dešná centrum, Strelenka centrum							
3.1.3	Doplnenie a rozšírenie technológie v úpravni vody za účelom lepšej kvality vody vo vodovodnej sieti							
<b>3.2</b>	<b>Plynofikácia obce a obnoviteľné zdroje</b>							
3.2.1	Plynofikácia obce - Technická dokumentácia, realizácia – vo všetkých sídelných jednotkách							
3.2.2	Využívanie obnoviteľných zdrojov energie - Solárne panely, fotovoltaika, biomasa, alternatívne zdroje energie – využitie v obecných budovách ale i podpora a osвета medzi obyvateľmi.							
<b>3.3</b>	<b>Úsporne, esteticky osvetlená a ozvučená obec s dôrazom na bezpečie</b>							
3.3.1	Rekonštrukcia verejného osvetlenia – kompletná na celom území obce vrátane rozvážačov verejného osvetlenia							
3.3.2	Rekonštrukcia verejného rozhlasu – bezdrôtový – na celom území obce							
3.3.3	Kamerové systémy v centre obce, zberný dvor, rekreačné strediská, športovo kultúrny areál, cintorín							
3.3.4	Osvetlenie priechodov pre chodcov na miestnych komunikáciách							
<b>3.4</b>	<b>Obec s účinným ekonomicky udržateľným a ekologickým systémom odpadového hospodárstva</b>							
3.4.1	Nakladanie s komunálnym a drobným stavebným odpadom, mobilne zbory, triedenie odpadu, odstránenie čiernych a nelegálnych skládok, revitalizácia							
3.4.2	Vybudovanie zberného dvora - kúpa Pozemkov, výstavba budovy, oploenie, zabezpečenie technológií na zber, separovanie a zhodnocovanie odpadov, kontajnerové stojiská							
3.4.3	Projekty osvety a propagácie separovaného zberu							
3.4.4	Spracovanie biologického odpadu a zriadenie kompostoviska							
<b>3.5</b>	<b>Ochrana obyvateľov pred povodňami</b>							
3.5.1	Projekt protipovodňových opatrení a regulácie a čistenia toku – biela voda a jej prítoky, rekonštrukcia a obnova poškodených zábradlí pri vodných tokoch							
3.5.2	Projekt budovania odvodňovacích jarkov v celom katastri obce							
<b>3.6</b>	<b>Podpora aktivít v oblasti prírodného dedičstva</b>							



3.6.1	Vybudovanie cyklotrasy/náučného chodníka s vysporiadaním pozemkov Střelná – Lysá pod Makytou – Lúky - Púchov							
3.6.2	Vybudovanie cyklotrasy/náučného chodníka s vysporiadaním pozemkov po hřebeni Javorníkov							
3.6.3	Vybudovanie cyklistických trás s okolitými obcami							

### 3.1 Súbor ukazovateľov výsledkov a dosahov vrátane východiskových a cieľových hodnôt

Súčasťou PHSR je určenie merateľných ukazovateľov, ktoré sú potrebné pre monitorovanie a hodnotenie plnenia PHSR. Ide o mechanizmus plnenia opatrení prostredníctvom vykonávania jednotlivých aktivít. Tieto hodnoty sa zbierajú počas viacerých rokov. Merateľné ukazovatele predstavujú výstupy v danej oblasti. K merateľným ukazovateľom zaraďujeme i tie, ktoré sú zamerané na sledovanie cieľovej skupiny každej z oblastí.

Ukazovatele výstupov, výsledkov a dopadov sú spracované v nasledovnej tabuľke:



## Formulár č.P2 Ukazovatele výstupu, výsledku a dosahu

OP.		Ukazovateľ výstupu	Počiatočná hodnota ukazovateľa	Plánovaná hodnota ukazovateľa	Rozpočet obce	Externé zdroje	Spolu náklady
1.1	Podpora podnikateľov a zvýšenie zamestnanosti v obci						
1.1.1	Komunikácia s hlavnými sociálno - ekonomickými partnermi pri koordinácii rozvojových aktivít a projektov obce.	Zapojení podnikatelia (počet)	0	5	2 000,00€	18 000,00€	20 000,00€
1.1.2	Spracovanie stratégie podpory podnikania a zvýšenie informovanosti o možnostiach podpory zo strany obce, VUC, štátu, EÚ	Rozvojové aktivity (počet)	0	3	1 500,00€	13 500,00€	15 000,00€
1.1.3	Rekonštrukcia Domu služieb v spolupráci so súkromným investorom na prenajímateľný priestor, verejné služby	Rozsah rekonštrukcie (%)	30%	90%	5 000,00€	45 000,00€	50 000,00€
1.1.4	Podpora tradičných odvetví a zavádzanie nových technológií, spracovanie dreva, poľnohospodári	Počet	0	2	3 500,00€	31 500,00€	35 000,00€
1.2.	Optimálne sieť zmodernizovaných verejných budov						
1.2.1	Rekonštrukcia obecného úradu (kompletná i s vybavením)	Rozsah rekonštrukcie (%)	30%	100%	30 000,00€	270 000,00€	300 000,00€
1.2.2	Rekonštrukcia kultúrneho domu (kompletná i s vybavením)	Rozsah rekonštrukcie (%)	30%	100%	50 000,00€	450 000,00€	500 000,00€
1.2.3	Rekonštrukcia domu smútku (kompletná i s vybavením)	Rozsah rekonštrukcie (%)	30%	100%	5 000,00€	45 000,00	50 000,00€
1.2.4	Rekonštrukcia obecných garáží (kompletná i s vybavením, strecha)	Rozsah rekonštrukcie (%)	30%	100%	5 000,00€	45 000,00	50 000,00€
1.2.5	Rekonštrukcia budovy pánice (kompletná i s vybavením)	Rozsah rekonštrukcie (%)	30%	100%	20 000,00€	180 000,00	200 000,00€
1.2.6	Rekonštrukcia budovy pekárne (kompletná i s vybavením)	Rozsah rekonštrukcie (%)	30%	100%	20 000,00€	180 000,00€	200 000,00€
1.2.7	Rekonštrukcia budovy kvetinárstvo (kompletná i s vybavením)	Rozsah rekonštrukcie (%)	30%	100%	3 000,00€	27 000,00€	30 000,00€
1.2.8	Rekonštrukcia turistickej ubytovne (kompletná i s vybavením)	Rozsah rekonštrukcie (%)	30%	100%	7 000,00€	63 000,00€	70 000,00€
1.2.9	Rekonštrukcia a rozšírenie obecných cintorínov (kompletná i s vybavením, chodníky, osvetlenie, zeleň)	Rozsah rekonštrukcie (%)	30%	100%	15 000,00€	135 000,00	150 000,00€



1.2.10	Rekonštrukcia a dobudovanie športovo kultúrneho areálu (kompletná i s vybavením, amfiteáter, osvetlenie, ozvučenie, el. inštalácia, oploenie)	Rozsah rekonštrukcie (%)	30%	100%	5 000,00€	45 000,00	50 000,00€
1.2.11	Rekonštrukcia a dobudovanie budovy šatní pri ihrisku (kompletná i s vybavením)	Rozsah rekonštrukcie (%)	30%	100%	3 000,00€	27 000,00	30 000,00€
1.2.12	Rekonštrukcia futbalového ihriska (kompletná rekonštrukcia, materiálno-technické vybavenie, výkup pozemkov, oploenie)	Rozsah rekonštrukcie (%)	30%	100%	10 000,00€	90 000,00€	100 000,00€
1.2.13	Rekonštrukcia hádzanárskeho ihriska (kompletná rekonštrukcia, materiálno-technické vybavenie, oploenie, osvetlenie, umelý povrch)	Rozsah rekonštrukcie (%)	30%	100%	4 000,00€	36 000,00€	40 000,00€
1.2.14	Rekonštrukcia asfaltového ihriska (kompletná rekonštrukcia, materiálno-technické vybavenie, oploenie, osvetlenie, umelý povrch)	Rozsah rekonštrukcie (%)	30%	100%	8 000,00€	72 000,00€	80 000,00€
1.2.15	Rekonštrukcia tenisového ihriska (kompletná rekonštrukcia, materiálno-technické vybavenie, oploenie, osvetlenie, umelý povrch)	Rozsah rekonštrukcie (%)	30%	100%	7 000,00€	63 000,00	70 000,00€
1.2.16	Rekonštrukcia hasičskej zbrojnice (kompletná rekonštrukcia, výkup pozemkov)	Rozsah rekonštrukcie (%)	50%	100%	15 000,00€	135 000,00	150 000,00€
1.2.17	Rekonštrukcia obecnej knižnice v KD (stavebné úpravy, vybavenie, knižný fond)	Rozsah rekonštrukcie (%)	30%	100%	5 000,00€	45 000,00	50 000,00€
<b>1.3</b>	<b>Kvalitné bezpečné a udržiavané miestne komunikácie, chodníky</b>						
1.3.1	Rekonštrukcia miestnych komunikácií (kompletná)	Rozsah rekonštrukcie (%)	30%	100%	50 000,00€	650 000,00€	700 000,00€
1.3.2	Výstavba/rekonštrukcia chodníkov v centre obce a v jednotlivých častiach v dĺžke 2000m	Rozsah výstavby (%)	30%	100%	30 000,00€	270 000,00€	300 000,00€
1.3.3	Rekonštrukcia autobusových zastávok 5 ks	Rozsah rekonštrukcie (%)	30%	100%	5 000,00€	45 000,00	50 000,00€
1.3.4	Výstavba/rekonštrukcia parkovísk v centre obce 2000m <sup>2</sup>	Rozsah rekonštrukcie (%)	30%	100%	5 000,00€	45 000,00	50 000,00€
1.3.5	Značenie ciest chodníkov a ulíc, dopravné značenie vodorovné aj zvislé, označenie významných miest	Rozsah značenia (%)	40%	100%	5 000,00€	45 000,00	50 000,00€
1.3.6	Obnova námestia v centre obce, verejná zeleň, mobiliár a vybavenie	Rozsah obnovy (%)	50%	100%	3 000,00€	27 000,00	30 000,00€
1.3.7	Vyznačenie prechodov pre chodcov na miestnych komunikáciách, nasvietenie	Rozsah značenia (%)	30%	100%	2 000,00€	18 000,00	20 000,00€



<b>1.4</b>	<b>Vytváranie podmienok pre rozvoj cestovného ruchu</b>						
1.4.1	Dobudovanie športovo-rekreačných prvkov – preliezky, pieskoviská, lanové dráhy v centre obce a v areáli MŠ, oddychová zóna	Rozsah výstavby (%)	50%	100%	10 000,00€	90 000,00€	100 000,00€
1.4.2	Vybudovanie pamätnej izby obce (zakúpenie objektu, rekonštrukcia, vybavenie)	Počet	0	1	12 000,00€	108 000,00€	120 000,00€
1.4.3	Dostupnosť a propagácia prírodných a historických pamiatok v obci	Propagácia (%)	50%	80%	3 000,00€	27 000,00€	30 000,00€
1.4.4	Spracovanie histórie obce, monografia obce – 2. vydanie	Počet	0	1	3 000,00€	27 000,00€	30 000,00€
1.4.5	Prepojenie obce so subjektami cestovného ruchu a agroturistiky, rozvoj cest. ruchu na Dešnej	Realizované projekty (počet)	0	2	5 000,00€	45 000,00€	50 000,00€
1.4.6	Spracovanie kalendára podujatí	Počet	0	1	4 000,00€	36 000,00€	40 000,00€
1.4.7	Zachovanie a rozvoj ľudových tradícií a ich maximálne využitie v CR – FS Javorina a DFs Javorinka (kroje, rekvizity)	Realizované projekty (počet)	0	1	4 000,00€	36 000,00€	40 000,00€
1.4.8	Rekonštrukcia kultúrnych a vojnových pamiatok – pamätník padlým v 1. sv. vojne.	Rozsah rekonštrukcie (%)	50%	100%	1 500,00€	13 500,00€	15 000,00€
1.4.9	Dobudovanie oddychovej zóny na križovatke v Dešnej	Rozsah výstavby (%)	50%	100%	3 000,00€	27 000,00€	30 000,00€
1.4.10	Vybudovanie rozhľadne na hrebeni Javorníkov, Bielych Karpát	Počet	0	1	30 000,00€	270 000,00€	300 000,00€
1.4.11	Propagácie obce, jej histórie, prírodných, kultúrnych a historických zaujímavostí	Propagácia (%)	50%	80%	5 000,00€	45 000,00€	50 000,00€
1.4.12	Zvyšovanie ubytovacích kapacít, rekonštrukcia/výstavba ubytovne	Rozsah rekonštrukcie (%)	50%	100%	30 000,00€	270 000,00€	300 000,00€
1.4.13	Výstavba verejného kúpaliska, vodných atrakcií	Počet	0	1	50 000,00€	700 000,00€	750 000,00€
<b>2.1</b>	<b>Komplexná starostlivosť o sociálne znevýhodnené skupiny občanov</b>						
2.1.1	Zriadiť zariadenie poskytujúce opatrovateľské služby/ rekonštrukcia – denný stacionár, núdzové bývanie pre dôchodcov	Využitelnosť (%)	0%	100%	10 000,00€	90 000,00€	100 000,00€
2.1.2	Výstavba/dobudovanie nájomného bytového domu	Počet bytových domov	0	1	30 000,00€	270 000,00€	300 000,00€
2.1.3	Zlepšenie úrovne ošetrovateľskej služby, zabezpečiť stravovanie, prepravná služba, odľahčovacia služba, bezplatná právna pomoc, psychologické a špecializované poradenstvo, krízová intervencia,	Zvýšenie využívania služieb v obci (%)	50%	90%	15 000,00€	135 000,00€	150 000,00€





	zdravotnícka starostlivosť (rozvoz jedál, vybavenie, kúpa auta, ošetrovateľ v obci)						
2.1.4	Klubová a spolková činnosť v obci – Vytvorenie priestorov v KD pre spolkovú činnosť	Spolupráca a činnosť spolkov (%)	30%	90%	7 000,00€	63 000,00€	70 000,00€
2.1.5	Znižovanie nezamestnanosti a aktivácia nezamestnaných – práce pre nezamestnaných zabezpečenie pracovných pomôcok a náradia, školenia, poistenie, spolupráca s ÚPSVaR, podpora zamestnávania obyvateľov	Počet zapojených nezamestnaných	0	10	15 000,00€	135 000,00€	150 000,00€
<b>2.2</b>	<b>Podpora aktivít a projektov v oblasti školstva a vzdelávania vrátane zlepšenia materiálne technických podmienok škôl a školských zariadení</b>						
2.2.1	Rozšírenie Materskej školy (nadstavba, rekonštrukcia a vybavenie)	Rozsah rekonštrukcie (%)	50%	100%	15 000,00€	135 000,00€	150 000,00€
2.2.2	Rekonštrukcia budovy Základnej školy, dielní, jedálne, chodníkov, školského klubu detí (kompletná rekonštrukcia, vybavenie)	Rozsah rekonštrukcie (%)	50%	100%	15 000,00€	135 000,00€	150 000,00€
2.2.3	Výstavba krytej telocvične	Počet	0	1	50 000,00€	550 000,00€	600 000,00€
2.2.4	Podpora vzdelávacích programov ZŠ a MŠ, krúžková činnosť, vydávanie publikácií, interaktívne programy, výmenné pobyty, technologické vybavenie	Zlepšenie úrovne (%)	50%	100%	3 000,00€	27 000,00€	30 000,00€
<b>2.3</b>	<b>Podpora kultúrnych, športových a spoločenských podujatí</b>						
2.3.1	Organizovanie pravidelných podujatí – Fašiangy, Deň matiek, Stavanie mája, Deň dôchodcov, Mikuláš Šport- hasičská súťaž, futbalový turnaj, stolno-tenisový turnaj, šachový turnaj, Beh okolo Lysej	Zlepšenie úrovne (%)	70%	100%	9 000,00€	81 000,00€	90 000,00€
2.3.2	Spolupráca so spolkami a jednotlivcami pôsobiacimi v tejto sfére –miestne kluby a podnikatelia - TJ, DHZ, cirkvi	Zapojenie spolkov do diania v obci (%)	30%	100%	7 000,00€	63 000,00€	70 000,00€
2.3.3	Zachovanie a rozvoj ľudových tradícií (folklór, hudba, pôvodný odev) a ich maximálne využitie v cestovnom ruchu - FS Javorina a DFs Javorinka - folklór, kroje, hudobné nástroje	Využitelnosť tradícií (%)	20%	100%	5 000,00€	45 000,00€	50 000,00€
<b>2.4</b>	<b>Skvalitnenie verejných služieb poskytovaných občanom</b>						
2.4.1	Projekt elektronizácie služieb verejnej správy	Podiel zvýšenia e-verejnej správy	10%	100%	25 000,00€	225 000,00€	250 000,00€
2.4.2	Aktualizácia/tvorba rozvojových dokumentov obce	Počet	0	1	2 500,00€	22 500,00€	25 000,00€



2.4.3	Využívanie medzinárodnej spolupráce pre rozvojové aktivity a propagáciu obce, budovanie partnerstiev	Partneri (počet)	0	2	5 000,00€	45 000,00€	50 000,00€
2.4.4	Dobudovanie vysokorýchlostného internetu v obci a signálu mobilných operátorov	Rozsah dobudovania (%)	70%	100%	20 000,00€	180 000,00€	200 000,00€
2.4.5	Rekonštrukcia káblovej televízie, výmena zariadení, optických káblov, podporných bodov, zavedenie internetu do káblovej TV, hlavná stanica	Rozsah rekonštrukcie (%)	70%	100%	20 000,00€	180 000,00€	200 000,00€
2.4.6	Rozšírenie mobilnej telefónnej siete - Výstavba vykryvača, telekomunikačné zariadenia, výkup pozemkov, inžinierske siete	Rozsah (%)	20%	100%	50 000,00€	450 000,00€	500 000,00€
<b>3.1</b>	<b>Dobudovanie kanalizácie, verejného vodovodu a ČOV</b>						
3.1.1	Výstavba miestnej kanalizácie v častiach Štiepkovce, Záhumnie, Stráň, Láň, Krementová, Dešná centrum, Strelenka centrum	Rozsah (%)	20%	100 %	50 000,00€	2 450 000,00€	2 500 000,00€
3.1.2	Dobudovanie verejného vodovodu v miestnych častiach Štiepkovce, Záhumnie, Stráň, Láň, Krementová, Dešná centrum, Strelenka centrum	Rozsah (%)	40%	100 %	50 000,00€	550 000,00€	600 000,00€
3.1.3	Doplnenie a rozšírenie technológie v úpravni vody za účelom lepšej kvality vody vo vodovodnej sieti	Rozsah (%)	40%	100 %	20 000,00€	180 000,00€	200 000,00€
<b>3.2</b>	<b>Plynofikácia obce a obnoviteľné zdroje</b>						
3.2.1	Plynofikácia obce - Technická dokumentácia, realizácia – vo všetkých sídelných jednotkách	Rozsah (%)	0%	100%	50 000,00€	9 950 000,00€	10 000 000,00€
3.2.2	Využívanie obnoviteľných zdrojov energie - Solárne panely, fotovoltaika, biomasa, alternatívne zdroje energie – využitie v obecných budovách ale i podpora a osвета medzi obyvateľmi.	Úspora (%)	0%	30-50%	50 000,00€	450 000,00€	500 000,00€
<b>3.3</b>	<b>Úsporne, esteticky osvetlená a ozvučená obec s dôrazom na bezpečie</b>						
3.3.1	Rekonštrukcia verejného osvetlenia –kompletná na celom území obce vrátane rozvádzačov verejného osvetlenia	Podiel rekonštrukcie (%)	30%	100%	40 000,00€	360 000,00€	400 000,00€
3.3.2	Rekonštrukcia verejného rozhlasu –bezdrôtový – na celom území obce	Podiel rekonštrukcie (%)	30%	100%	25 000,00€	225 000,00€	250 000,00€
3.3.3	Kamerové systémy v centre obce, zberný dvor, rekreačné strediská, športovo kultúrny areál, cintorín	Kamerový systém v centre (%)	0%	100%	10 000,00€	90 000,00€	100 000,00€
3.3.4	Osvetlenie priechodov pre chodcov na miestnych komunikáciách	Rozsah (%)	10%	100%	3 000,00€	27 000,00€	30 000,00€



<b>3.4</b>	<b>Obec s účinným ekonomicky udržateľným a ekologickým systémom odpadového hospodárstva</b>						
3.4.1	Nakladanie s komunálnym a drobným stavebným odpadom, mobilne zbery, triedenie odpadu, odstránenie čiernych a nelegálnych skládok, revitalizácia	Zlepšenie triedenia odpadu (%)	30%	90%	30 000,00€	270 000,00€	300 000,00€
3.4.2	Vybudovanie zberného dvora – kúpa Pozemkov, výstavba budovy, oploenie, zabezpečenie technológií na zber, separovanie a zhodnocovanie odpadov, kontajnerové stojiská	Počet zberných dvorov	0	1	50 000,00€	450 000,00€	500 000,00€
3.4.3	Projekty osvetu a propagácie separovaného zberu	Zvýšenie informovanosti (%)	10%	70%	1 000,00€	9 000,00€	10 000,00€
3.4.4	Spracovanie biologického odpadu a zriadenie kompostoviska	Podiel spracovania odpadu	10%	100%	4 000,00€	36 000,00€	40 000,00€
<b>3.5</b>	<b>Ochrana obyvateľov pred povodňami</b>						
3.5.1	Projekt protipovodňových opatrení a regulácie a čistenia toku – biela voda a jej prítoky, rekonštrukcia a obnova poškodených zábradlí pri vodných tokoch	Protipovodňové opatrenia realizované na toku (%)	10%	100%	315 000,00€	35 000,00€	350 000,00€
3.5.2	Projekt budovania odvodňovacích jarkov v celom katastri obce	Odvodňovacie jarky (%)	10%	100%	25 000,00€	225 000,00€	250 000,00€
<b>3.6</b>	<b>Podpora aktivít v oblasti prírodného dedičstva</b>						
3.6.1	Vybudovanie cyklotrasy/náučného chodníka s vysporiadaním pozemkov Střelná – Lysá pod Makytou – Lúky - Púchov	Rozsah výstavby (%)	0%	100%	15 000,00€	135 000,00€	150 000,00€
3.6.2	Vybudovanie cyklotrasy/náučného chodníka s vysporiadaním pozemkov po hrebeni Javorníkov	Rozsah výstavby (%)	0%	100%	15 000,00€	135 000,00€	150 000,00€
3.6.3	Vybudovanie cyklistických trás s okolitými obcami	Rozsah výstavby (%)	0%	100%	8 000,00€	72 000,00€	80 000,00€



## 4. Realizačná časť

Realizačná časť je zameraná na popis postupov inštitucionálneho a organizačného zabezpečenia realizácie programu rozvoja obce, systém monitorovania a hodnotenia plnenia programu rozvoja obce na základe stanovených merateľných ukazovateľov, vecný a časový harmonogram realizácie programu rozvoja formou akčných plánov.

- Popis úloh jednotlivých partnerov pri realizácii PHSR
- Popis inštitucionálneho a organizačného zabezpečenia realizácie PHSR, spôsob komunikácie, kooperácie a koordinácie
- Stručný popis komunikačnej stratégie PHSR k jednotlivým skupinám
- Systém monitorovania a hodnotenia  
Plán hodnotenia a monitorovania realizácie PHSR, Monitorovacia správa

### 4.1 Popis úloh jednotlivých partnerov pre realizáciu PHSR

Začiatok realizácie PHSR sa začína po vypracovaní a schválení PHSR v obecnom zastupiteľstve a zabezpečuje ju počas platnosti PHSR podľa zákona č. 539/2008 Z. z. o podpore regionálneho rozvoja. Obec na účely podpory regionálneho rozvoja **„zabezpečuje a koordinuje vypracovanie a realizáciu programu hospodárskeho rozvoja a sociálneho rozvoja obce, pravidelne ho monitoruje a každoročne vyhodnocuje jeho plnenie, zabezpečuje súlad programu hospodárskeho rozvoja a sociálneho rozvoja obce s územnoplánovacou dokumentáciou, ak jej spracovanie vyžaduje osobitný predpis.“**

#### Partneri

Pri samotnej realizácii PHSR vystupujú partneri projektu s ktorými má obec dlhodobé skúsenosti a spolupráca prebiehala i v minulosti. Ide najmä o organizácie pôsobiace v obci, ale i samotných podnikateľov. Partnermi sú aj susedné obce, s ktorými je úzka spolupráca nielen v projektoch technického zamerania, ale i pri organizácii spoločenských aktivít.

Dôležité partnerstvá sú i v oblasti členstva obce v mikroregionálnom združení miest a obcí, ale i v MAS Naše Považie, ktorá je založená na základe spolupráce miestnych samospráv, podnikateľov a subjektov tretieho sektora.

### 4.2 Organizačné a inštitucionálne zabezpečenie realizácie PHSR

#### *Organizačné zabezpečenie*

Obecný úrad má v oblasti prípravy a realizácie programu rozvoja dostatočné skúsenosti na programovej aj projektovej úrovni: z prípravy, realizácie a hodnotenia programu hospodárskeho



a sociálneho rozvoja mesta (2007-2013), z prípravy a realizácie projektov financovaných zo štrukturálnych fondov v Programovom období 2007-2013 ako i z prípravy a realizácie projektov

financovaných z rôznych dotačných titulov v rokoch 2007-2013.

Základnými orgánmi obce sú starosta obce a obecné zastupiteľstvo. Tieto orgány spolupracovali pri príprave PHSR a budú dohliadať na pravidelné získavanie pripomienok od partnerov, poslancov a verejnosti.

#### **Obecné zastupiteľstvo**

Najvyšším orgánom obce je obecné zastupiteľstvo, ktoré PHSR schvaľuje a zabezpečuje jeho plnenie. Obecné zastupiteľstvo taktiež rozhoduje o realizácii projektov zo štrukturálnych fondov a ich spolufinancovaní. V prípade hodnotenia PHSR obecné zastupiteľstvo schvaľuje hodnotiace a monitorovacie správy a rozhoduje o aktualizácii programu. Obecné zastupiteľstvo môže rozdeliť jednotlivé priority programu a akčného plánu komisiám OcÚ zaoberajúcim sa monitorovaním a hodnotením.

#### **Starosta obce**

Najvyšším výkonným orgánom obce je starosta obce, ktorý podpisuje schválenie dokumentu, riadi samotný proces implementácie, zastupuje obec vo veciach verejných.

#### **Inštitucionálne zabezpečenie**

Administratívne a inštitucionálne náležitosti obce, ako aj orgánov zriadených obecným zastupiteľstvom, uskutočňuje obecný úrad, ktorého činnosť riadi starosta obce.

#### **Formulár č. R1 Realizácia činností PHSR**

Činnosť	OZ	Starosta obce	Komisie obce	OcÚ	Hlavný kontrolór
<b>Financovanie</b>	Schvaľuje	riadi	hodnotí	vykonáva	
<b>Implementácia</b>	Schvaľuje	riadi	hodnotí	vykonáva	
<b>Hodnotenie</b>	Schvaľuje	riadi		vykonáva	
<b>Monitorovanie</b>	Schvaľuje	riadi	hodnotí	vykonáva	
<b>Kontrola</b>	Schvaľuje	riadi	navrhne		vykonáva

### **4.3 Komunikačná stratégia**

Komunikačná stratégia obce bude založená na informovanosti občanov. Prostredníctvom komunikačnej stratégie obec informuje o svojich cieľoch, aktivitách, plánoch, ale vyvíja i snahu o zapojenie verejnosti a získanie ich názorov a pripomienok.

Potrebuje aj informovanie zamestnancov a partnerov o aktuálnom dianí v oblasti, preto bude cieľom obce zvyšovať ich vedomosti prostredníctvom vzdelávacích aktivít.

Hlavným nástrojom komunikácie obce je jej webová stránka. Nasledujú úradná tabuľa, verejný rozhlas, obecné noviny.



Komunikačná stratégia začala prebiehať už v čase príprav PHSR, zapojením verejnosti a v tomto duchu sa bude niesť až po koniec programového obdobia a platnosti PHSR.

Program hospodárskeho a sociálneho rozvoja obce podlieha schvaľovaniu obecným zastupiteľstvom. Ako komunikačný nástroj slúži „Materiál na rokovanie obecného zastupiteľstva“. Vstupné informácie pripravujú zamestnanci obecného úradu, prerokúva sa v komisiách zastupiteľstva a po spracovaní informácií rokujú o ňom poslanci obecného zastupiteľstva. Zasadnutie Obecného zastupiteľstva je verejné a tiež uvedený materiál je prístupný verejnosti. O zasadnutí obecného zastupiteľstva je obyvateľstvo informované prostredníctvom informačných kanálov: miestny rozhlas a informačná tabuľa.

#### **4.4 Monitorovanie a hodnotenie**

##### **Monitorovanie**

Program hospodárskeho a sociálneho rozvoja obce je strednodobý dokument, to znamená, že je vypracovaný na dlhšie časové obdobie. Toto je dôvod prečo ho je potrebné priebežne sledovať a monitorovať od začiatku jeho platnosti až po jeho ukončenie.

Údaje pre monitorovanie sú merateľné ukazovatele aktivít v PHSR, ktoré sú vymenované vo Formulári č. R2.

Ako výstupný materiál monitorovania slúži monitorovacia správa PHSR, ktorú zostavujú zamestnanci obce v spolupráci s komisiami a zodpovednosť za ňu preberá starosta obce. Monitorovanie je dôležitou súčasťou realizácie PHSR, nakoľko práve monitorovacia správa predstavuje komplexnú informáciu o plnení opatrení a aktivít na dané programové obdobie.

##### **Hodnotenie PHSR**

Hodnotenie PHSR bude prebiehať priebežne a systematicky počas celej doby platnosti PHSR až po jeho ukončenie. Hodnotenie sa vykonáva na operatívnej úrovni a vykonáva sa každoročne v zmysle platnej legislatívy zákona č. 539/2008 Z.z. o podpore regionálneho rozvoja. Hlavným zdrojom informácií je monitorovacia správa. Výstupom je hodnotiaci správa, ktorú bude každoročne schvaľovať OZ. Hodnotiace a monitorovacie správy predstavujú dôležitý aspekt pre rozhodnutia OZ a starostu obce pri riadení implementácie programu za účelom dosiahnutia stanovených cieľov jednotlivých prioritných oblastí PHSR.



## Formulár č. R 2 Plán hodnotenia a monitorovania realizácie PHSR

Plán priebežných hodnotení PHSR na programové obdobie 2014 - 2020		
Typ hodnotenia	Prvé hodnotenie	Dôvod vykonania/ periodicita
Ad hoc hodnotenie celého PHSR alebo jeho časti	2015-2025	Každoročne v zmysle platnej legislatívy: Zákon č. 539/2008 Z.z. o podpore regionálneho rozvoja.
Tematické hodnotenie časti PHSR	2016	Téma hodnotenia identifikovaná ako riziková časť vo výročnej monitorovacej správe za predchádzajúci kalendárny rok
Ad hoc mimoriadne hodnotenie		<ul style="list-style-type: none"><li>• Pri značnom odklone od stanovených cieľov a doľahnutých hodnôt ukazovateľov.</li><li>• Pri návrhu na revíziu PHSR.</li></ul>
Ad hoc hodnotenie celého PHSR	2017, 2020	V prípade aktualizácie PHSR podľa platnej Metodiky pre vypracovanie PHSR, ktoré sa očakáva každé 3-4 roky.
Ad hoc hodnotenie celého PHSR alebo jeho časti		Na základe rozhodnutia starostu obce v zmysle príslušných predpisov, na základe rozhodnutia kontrolného orgánu obce, na základe podnetu poslancov, na základe protokolu Národného kontrolného úradu SR a na základe Správy auditu
Ad hoc hodnotenie celého PHSR alebo jeho časti	2020	Na základe rozhodnutia starostu obce o prípade strategického dokumentu Programu hospodárskeho a sociálneho rozvoja obce pre nasledujúce programové obdobie.

## Formulár č. R3 – Monitorovacia správa – príloha č. 1 PHSR



## 5. Finančná časť

PHSR obsahuje aj finančnú časť, ktorá bezprostredne nadväzuje na predchádzajúce časti. Obsahom je finančné zabezpečenie jednotlivých častí a opatrení.

Finančná časť obsahuje:

- Indikatívny finančný plán na celú realizáciu PHSR
- Model viaczdrojového financovania jednotlivých opatrení, aktivít za účasti sociálno-ekonomických partnerov v území prepojených na programový rozpočet

### 5.1 Indikatívny finančný plán na celú realizáciu PHSR

Finančný plán sa skladá z troch skupín realizácie PHSR, celkové finančné náklady počas celej doby realizácie sú uvedené v nasledovnej tabuľke.

Formulár č. F 1 – Indikatívny rozpočet – sumarizácia

Politika	Spolu
I. Hospodárska politika	5 095 000,00€
II. Sociálna politika	3 135 000,00€
III. Environmentálna politika	16 410 000,00€

### 5.2 Model viaczdrojového financovania jednotlivých opatrení

Projekty uvedené v Programe hospodárskeho a sociálneho rozvoja obce budú realizované predovšetkým z:

#### A Riadne zdroje finančného zabezpečenia

##### A.1 Verejné zdroje

- a) štátny rozpočet vrátane finančných prostriedkov z rozpočtových kapitol ministerstiev (dotačné tituly jednotlivých rozpočtových kapitol ministerstiev, príp. Úradu Vlády SR)
- b) štátne účelové fondy (Envirofond, Štátny fond rozvoja bývania, Recyklačný fond)
- c) rozpočet vyšších územných celkov (VÚC Trenčín)
- d) rozpočet obcí a miest (vlastné zdroje)

##### A.2 Iné zdroje

- e) prostriedky fyzických osôb
- f) prostriedky právnických osôb
- g) úvery
- h) príspevky medzinárodných organizácií





i) prostriedky vyplývajúce z medzinárodných zmlúv o poskytnutí grantu uzatvorených medzi Slovenskou republikou a inými štátmi (Nórsky finančný mechanizmus, bilaterálne dohody, Švajčiarsky finančný mechanizmus)

j) iné prostriedky, ak to ustanoví osobitný predpis

**B Doplnkové zdroje finančného zabezpečenia**

a) finančné prostriedky z Európskej únie, v programovom období 2014 - 2020 tzv. európske štrukturálne a investičné fondy (EŠIF), určené hospodársky zaostalým regiónom (ktoré podľa ukazovateľov hospodárskeho rozvoja a sociálneho rozvoja vykazujú nižšiu úroveň rozvoja, ako je priemerná úroveň Európskej únie) a regiónom s nepriaznivou štruktúrou zamestnanosti a podnikateľského prostredia. Priradenie jednotlivých projektových zámerov k programovej štruktúre (EŠIF) je indikatívne a bude sa upresňovať po schválení jednotlivých operačných programov v akčných plánoch



## Záver

- Informácia o schválení a zverejnení PHSR

### Formulár č. Z 1

Schválenie PHSR	
<b>Dokument</b>	
Názov	Program hospodárskeho a sociálneho rozvoja obce Lysá pod Makytou na roky 2015-2025
Štruktúra	Dokument je štruktúrovaný podľa Metodiky na vypracovanie Programu hospodárskeho a sociálneho rozvoja obce/obcí/VÚC (v zmysle novely Zákona NR SR č. 539/2008 Z.z. o podpore regionálneho rozvoja schválenej vládou SR 18. júna 2014).
<b>Spracovanie</b>	
Forma spracovania	Úplné spracovanie na kľúč – Regionálna rozvojová agentúra Púchov
Obdobie spracovania	Jún 2015 – November 2015
Riadiaci tím	
Počet členov	3 členovia
Počet stretnutí	4 stretnutia
Pracovné skupiny	3 pracovné skupiny
Počet členov	5 členovia
Počet stretnutí	2 stretnutia
Účasť verejnosti a komunikácia s verejnosťou	Participácia prostredníctvom verejného prerokovania, internetovej stránky, verejného rozhlasu
Náklady na spracovanie	800,00€
<b>Prerokovanie</b>	
Prerokovanie v orgánoch samosprávy (výbory, komisie, rada)	Priebežné informovania zastupiteľstva o priebehu a ich participácia na vypracovaní
Verejné pripomienkovanie	Verejná schôdza
Posudzovanie SEA:	Nerelevantné
<b>Schválenie</b>	
Návrh na uznesenie zastupiteľstva	



## Prílohy

## Formulár č. R3 – Monitorovacia správa – príloha č. 1 PHSR

OP.		Ukazovateľ výstupu	Počiatočná hodnota ukazovateľa	Plánovaná hodnota ukazovateľa	Spolu náklady	Skutočná hodnota	Skutočné náklady	Skutočná hodnota	Skutočné náklady	Skutočná hodnota	Skutočné náklady
						2016		2018		2020	
1.1	Podpora podnikateľov a zvýšenie zamestnanosti v obci										
1.1.1	Komunikácia s hlavnými sociálno - ekonomickými partnermi pri koordinácii rozvojových aktivít a projektov obce.	Zapojení podnikatelia (počet)	0	5	20 000,00€						
1.1.2	Spracovanie stratégie podpory podnikania a zvýšenie informovanosti o možnostiach podpory zo strany obce, VUC, štátu, EÚ	Rozvojové aktivity (počet)	0	3	15 000,00€						
1.1.3	Rekonštrukcia Domu služieb v spolupráci so súkromným investorom na prenajímateľný priestor, verejné služby	Rozsah rekonštrukcie (%)	30%	90%	50 000,00€						
1.1.4	Podpora tradičných odvetví a zavádzanie nových technológií, spracovanie dreva, poľnohospodári	Počet	0	2	35 000,00€						
1.2.	Optimálne sieť zmodernizovaných verejných budov										
1.2.1	Rekonštrukcia obecného úradu (kompletná i s vybavením)	Rozsah rekonštrukcie (%)	30%	100%	300 000,00€						
1.2.2	Rekonštrukcia kultúrneho domu (kompletná i s vybavením)	Rozsah rekonštrukcie (%)	30%	100%	500 000,00€						
1.2.3	Rekonštrukcia domu smútku (kompletná i s vybavením)	Rozsah rekonštrukcie (%)	30%	100%	50 000,00€						
1.2.4	Rekonštrukcia obecných garáží (kompletná i s vybavením, strecha)	Rozsah rekonštrukcie (%)	30%	100%	50 000,00€						



1.2.5	Rekonštrukcia budovy pálenice (kompletná i s vybavením)	Rozsah rekonštrukcie (%)	30%	100%	200 000,00€						
1.2.6	Rekonštrukcia budovy pekárne (kompletná i s vybavením)	Rozsah rekonštrukcie (%)	30%	100%	200 000,00€						
1.2.7	Rekonštrukcia budovy kvetinárstvo (kompletná i s vybavením)	Rozsah rekonštrukcie (%)	30%	100%	30 000,00€						
1.2.8	Rekonštrukcia turistickej ubytovne (kompletná i s vybavením)	Rozsah rekonštrukcie (%)	30%	100%	70 000,00€						
1.2.9	Rekonštrukcia a rozšírenie obecných cintorínov (kompletná i s vybavením, chodníky, osvetlenie, zeleň)	Rozsah rekonštrukcie (%)	30%	100%	150 000,00€						
1.2.10	Rekonštrukcia a dobudovanie športovo kultúrneho areálu (kompletná i s vybavením, amfiteáter, osvetlenie, ozvučenie, el. inštalácia, oplotenie)	Rozsah rekonštrukcie (%)	30%	100%	50 000,00€						
1.2.11	Rekonštrukcia a dobudovanie budovy šatní pri ihrisku (kompletná i s vybavením)	Rozsah rekonštrukcie (%)	30%	100%	30 000,00€						
1.2.12	Rekonštrukcia futbalového ihriska (kompletná rekonštrukcia, materiálno-technické vybavenie, výkup pozemkov, oplotenie)	Rozsah rekonštrukcie (%)	30%	100%	100 000,00€						
1.2.13	Rekonštrukcia hádzanárskeho ihriska (kompletná rekonštrukcia, materiálno-technické vybavenie, oplotenie, osvetlenie, umelý povrch)	Rozsah rekonštrukcie (%)	30%	100%	40 000,00€						
1.2.14	Rekonštrukcia asfaltového ihriska (kompletná rekonštrukcia, materiálno-technické vybavenie, oplotenie, osvetlenie, umelý povrch)	Rozsah rekonštrukcie (%)	30%	100%	80 000,00€						



1.2.15	Rekonštrukcia tenisového ihriska (kompletná rekonštrukcia, materiálno-technické vybavenie, oplatenie, osvetlenie, umelý povrch)	Rozsah rekonštrukcie (%)	30%	100%	70 000,00€						
1.2.16	Rekonštrukcia hasičskej zbrojnice (kompletná rekonštrukcia, výkup pozemkov)	Rozsah rekonštrukcie (%)	50%	100%	150 000,00€						
1.2.17	Rekonštrukcia obecnej knižnice v KD (stavebné úpravy, vybavenie, knižný fond)	Rozsah rekonštrukcie (%)	30%	100%	50 000,00€						
<b>1.3</b>	<b>Kvalitné bezpečné a udržiavané miestne komunikácie, chodníky</b>										
1.3.1	Rekonštrukcia miestnych komunikácií (kompletná)	Rozsah rekonštrukcie (%)	30%	100%	700 000,00€						
1.3.2	Výstavba/rekonštrukcia chodníkov v centre obce a v jednotlivých častiach v dĺžke 2000m	Rozsah výstavby (%)	30%	100%	300 000,00€						
1.3.3	Rekonštrukcia autobusových zastávok 5 ks	Rozsah rekonštrukcie (%)	30%	100%	50 000,00€						
1.3.4	Výstavba/rekonštrukcia parkovísk v centre obce 2000m <sup>2</sup>	Rozsah rekonštrukcie (%)	30%	100%	50 000,00€						
1.3.5	Značenie ciest chodníkov a ulíc, dopravné značenie vodorovné aj zvislé, označenie významných miest	Rozsah značenia (%)	40%	100%	50 000,00€						
1.3.6	Obnova námestia v centre obce, verejná zeleň, mobiliár a vybavenie	Rozsah obnovy (%)	50%	100%	30 000,00€						
1.3.7	Vyznačenie prechodov pre chodcov na miestnych komunikáciách, nasvietenie	Rozsah značenia (%)	30%	100%	20 000,00€						
<b>1.4</b>	<b>Vytváranie podmienok pre rozvoj cestovného ruchu</b>										
1.4.1	Dobudovanie športovo-rekreačných prvkov – preliezky, pieskoviská, lanové dráhy v centre obce a v areáli MŠ, oddychová zóna	Rozsah výstavby (%)	50%	100%	100 000,00€						



1.4.2	Výbudovanie pamätnej izby obce (zakúpenie objektu, rekonštrukcia, vybavenie)	Počet	0	1	120 000,00€						
1.4.3	Dostupnosť a propagácia prírodných a historických pamiatok v obci	Propagácia (%)	50%	80%	30 000,00€						
1.4.4	Spracovanie histórie obce, monografia obce – 2. vydanie	Počet	0	1	30 000,00€						
1.4.5	Prepojenie obce so subjektami cestovného ruchu a agroturistiky, rozvoj cest. ruchu na Dešnej	Realizované projekty (počet)	0	2	50 000,00€						
1.4.6	Spracovanie kalendára podujatí	Počet	0	1	40 000,00€						
1.4.7	Zachovanie a rozvoj ľudových tradícií a ich maximálne využitie v CR – FS Javorina a DFs Javorinka (kroje, rekvizity)	Realizované projekty (počet)	0	1	40 000,00€						
1.4.8	Rekonštrukcia kultúrnych a vojnových pamiatok – pamätník padlým v 1. sv. vojne.	Rozsah rekonštrukcie (%)	50%	100%	15 000,00€						
1.4.9	Dobudovanie oddychovej zóny na križovatke v Dešnej	Rozsah výstavby (%)	50%	100%	30 000,00€						
1.4.10	Výbudovanie rozhľadne na hrebeni Javorníkov, Bielych Karpát	Počet	0	1	300 000,00€						
1.4.11	Propagácia obce, jej histórie, prírodných, kultúrnych a historických zaujímavostí	Propagácia (%)	50%	80%	50 000,00€						
1.4.12	Zvyšovanie ubytovacích kapacít, rekonštrukcia/výstavba ubytovne	Rozsah rekonštrukcie (%)	50%	100%	300 000,00€						
1.4.13	Výstavba verejného kúpaliska, vodných atrakcií	Počet	0	1	750 000,00€						
<b>2.1</b>	<b>Komplexná starostlivosť o sociálne znevýhodnené skupiny občanov</b>										
2.1.1	Zriadiť zariadenie poskytujúce opatrovateľské služby/ rekonštrukcia – denný stacionár, núdzové bývanie pre dôchodcov	Využitelnosť (%)	0%	100%	100 000,00€						
2.1.2	Výstavba/dobudovanie nájomného bytového domu	Počet bytových domov	0	1	300 000,00€						



2.1.3	Zlepšenie úrovne ošetrovateľskej služby, zabezpečiť stravovanie, prepravná služba, odľahčovací služba, bezplatná právna pomoc, psychologické a špecializované poradenstvo, krízová intervencia, zdravotnícka starostlivosť (rozvoz jedál, vybavenie, kúpa auta, ošetrovateľ v obci)	Zvýšenie využívania služieb v obci (%)	50%	90%	150 000,00€						
2.1.4	Klubová a spolková činnosť v obci – Vytvorenie priestorov v KD pre spolkovú činnosť	Spolupráca a činnosť spolkov (%)	30%	90%	70 000,00€						
2.1.5	Znižovanie nezamestnanosti a aktivácia nezamestnaných – práce pre nezamestnaných zabezpečenie pracovných pomôcok a náradia, školenia, poistenie, spolupráca s ÚPSVaR, podpora zamestnávania obyvateľov	Počet zapojených nezamestnaných	0	10	150 000,00€						
<b>2.2</b>	<b>Podpora aktivít a projektov v oblasti školstva a vzdelávania vrátane zlepšenia materiálno technických podmienok škôl a školských zariadení</b>										
2.2.1	Rozšírenie Materskej školy (nadstavba, rekonštrukcia a vybavenie)	Rozsah rekonštrukcie (%)	50%	100%	150 000,00€						
2.2.2	Rekonštrukcia budovy Základnej školy, dielni, jedálne, chodníkov, školského klubu detí (kompletná rekonštrukcia, vybavenie)	Rozsah rekonštrukcie (%)	50%	100%	150 000,00€						
2.2.3	Výstavba krytej telocvične	Počet	0	1	600 000,00€						
2.2.4	Podpora vzdelávacích programov ZŠ a MŠ, krúžková činnosť, vydávanie publikácií, interaktívne programy, výmenné pobyty, technologické vybavenie	Zlepšenie úrovne (%)	50%	100%	30 000,00€						
<b>2.3</b>	<b>Podpora kultúrnych, športových a spoločenských podujatí</b>										
2.3.1	Organizovanie pravidelných podujatí – Fašiangy, Deň matiek, Stavanie mája, Deň dôchodcov, Mikuláš	Zlepšenie úrovne (%)	70%	100%	90 000,00€						



	Šport- hasičská súťaž, futbalový turnaj, stolno-tenisový turnaj, šachový turnaj, Beh okolo Lysej										
2.3.2	Spolupráca so spolkami a jednotlivcami pôsobiacimi v tejto sfére –miestne kluby a podnikatelia - TJ, DHZ, cirkvi	Zapojenie spolkov do diania v obci (%)	30%	100%	70 000,00€						
2.3.3	Zachovanie a rozvoj ľudových tradícií (folklór, hudba, pôvodný odev) a ich maximálne využitie v cestovnom ruchu - FS Javorina a DFs Javorinka - folklór, kroje, hudobné nástroje	Využitelnosť tradícií (%)	20%	100%	50 000,00€						
<b>2.4</b>	<b>Skvalitnenie verejných služieb poskytovaných občanom</b>										
2.4.1	Projekt elektronizácie služieb verejnej správy	Podiel zvýšenia e-verejnej správy	10%	100%	250 000,00€						
2.4.2	Aktualizácia/tvorba rozvojových dokumentov obce	Počet	0	1	25 000,00€						
2.4.3	Využívanie medzinárodnej spolupráce pre rozvojové aktivity a propagáciu obce, budovanie partnerstiev	Partneri (počet)	0	2	50 000,00€						
2.4.4	Dobudovanie vysokorýchlostného internetu v obci a signálu mobilných operátorov	Rozsah dobudovania (%)	70%	100%	200 000,00€						
2.4.5	Rekonštrukcia káblovej televízie, výmena zariadení, optických káblov, podporných bodov, zavedenie internetu do káblovej TV, hlavná stanica	Rozsah rekonštrukcie (%)	70%	100%	200 000,00€						
2.4.6	Rozšírenie mobilnej telefónnej siete - Výstavba vykryvača, telekomunikačné zariadenia, výkup pozemkov, inžinierske siete	Rozsah (%)	20%	100%	500 000,00€						
<b>3.1</b>	<b>Dobudovanie kanalizácie, verejného vodovodu a ČOV</b>										
3.1.1	Výstavba miestnej kanalizácie v častiach Štiepkovce, Záhumnie, Stráň, Láň,	Rozsah (%)	20%	100 %	2 500 000,00€						





	Krementová, Dešná centrum, Strelenka centrum										
3.1.2	Dobudovanie verejného vodovodu v miestnych častiach Štiepkovce, Záhumnie, Stráň, Láň, Krementová, Dešná centrum, Strelenka centrum	Rozsah (%)	40%	100 %	600 000,00€						
3.1.3	Doplnenie a rozšírenie technológie v úpravni vody za účelom lepšej kvality vody vo vodovodnej sieti	Rozsah (%)	40%	100 %	200 000,00€						
<b>3.2</b>	<b>Plynofikácia obce a obnoviteľné zdroje</b>										
3.2.1	Plynofikácia obce - Technická dokumentácia, realizácia – vo všetkých sídelných jednotkách	Rozsah (%)	0%	100%	10 000 000,00€						
3.2.2	Využívanie obnoviteľných zdrojov energie - Solárne panely, fotovoltika, biomasa, alternatívne zdroje energie – využitie v obecných budovách ale i podpora a osвета medzi obyvateľmi.	Úspora (%)	0%	30-50%	500 000,00€						
<b>3.3</b>	<b>Úsporne, esteticky osvetlená a ozvučená obec s dôrazom na bezpečie</b>										
3.3.1	Rekonštrukcia verejného osvetlenia – kompletná na celom území obce vrátane rozvádzačov verejného osvetlenia	Podiel rekonštrukcie (%)	30%	100%	400 000,00€						
3.3.2	Rekonštrukcia verejného rozhlasu – bezdrôtový – na celom území obce	Podiel rekonštrukcie (%)	30%	100%	250 000,00€						
3.3.3	Kamerové systémy v centre obce, zberný dvor, rekreačné strediská, športovo kultúrny areál, cintorín	Kamerový systém v centre (%)	0%	100%	100 000,00€						
3.3.4	Osvetlenie priechodov pre chodcov na miestnych komunikáciách	Rozsah (%)	10%	100%	30 000,00€						
<b>3.4</b>	<b>Obec s účinným ekonomicky udržateľným a ekologickým systémom odpadového hospodárstva</b>										
3.4.1	Nakladanie s komunálnym a drobným stavebným odpadom, mobilne zbery, triedenie odpadu, odstránenie čiernych a nelegálnych skládok, revitalizácia	Zlepšenie triedenia odpadu (%)	30%	90%	300 000,00€						



3.4.2	Vybudovanie zberného dvora – kúpa Pozemkov, výstavba budovy, oploenie, zabezpečenie technológií na zber, separovanie a zhodnocovanie odpadov, kontajnerové stojiská	Počet zberných dvorov	0	1	500 000,00€						
3.4.3	Projekty osvetly a propagácie separovaného zberu	Zvýšenie informovanosti (%)	10%	70%	10 000,00€						
3.4.4	Spracovanie biologického odpadu a zriadenie kompostoviska	Podiel spracovania odpadu	10%	100%	40 000,00€						
<b>3.5</b>	<b>Ochrana obyvateľov pred povodňami</b>										
3.5.1	Projekt protipovodňových opatrení a regulácie a čistenia toku – biela voda a jej prítoky, rekonštrukcia a obnova poškodených zábradlí pri vodných tokoch	Protipovodňové opatrenia realizované na toku (%)	10%	100%	350 000,00€						
3.5.2	Projekt budovania odvodňovacích jarkov v celom katastri obce	Odvodňovacie jarky (%)	10%	100%	250 000,00€						
<b>3.6</b>	<b>Podpora aktivít v oblasti prírodného dedičstva</b>										
3.6.1	Vybudovanie cyklotrasy/náučného chodníka s vysporiadaním pozemkov Střelná – Lysá pod Makytou – Lúky - Púchov	Rozsah výstavby (%)	0%	100%	150 000,00€						
3.6.2	Vybudovanie cyklotrasy/náučného chodníka s vysporiadaním pozemkov po hrebeni Javorníkov	Rozsah výstavby (%)	0%	100%	150 000,00€						
3.6.3	Vybudovanie cyklistických trás s okolitými obcami	Rozsah výstavby (%)	0%	100%	80 000,00€						