

OBSAH

| | |
|---|-----------|
| I. HISTÓRIA | 2 |
| II. ANALÝZA SÚČASNEJ ROZVOJOVEJ ÚROVNE OBCE A JEJ ROZVOJOVÝCH FAKTOROV..... | 5 |
| 1. PRÍRODNÉ, ENVIRONMENTÁLNE A EKOLOGICKÉ PROSTREDIE OBCE..... | 6 |
| A. Dopravná a administratívna poloha obce | 6 |
| B. Prírodný potenciál obce | 7 |
| 2. OBYVATEĽSTVO | 8 |
| A. Demografický vývoj obce..... | 8 |
| B. Veková štruktúra obyvateľstva | 9 |
| C. Vzdelanostná štruktúra obyvateľstva | 11 |
| D. Národnostná a náboženská štruktúra obyvateľstva..... | 12 |
| 3. EKONOMICKÁ ŠTRUKTÚRA A EKONOMICKÝ ROZVOJ OBCE | 14 |
| A. Ekonomická štruktúra vytváraná súkromným sektorom | 14 |
| B. Ekonomická aktivita obyvateľstva..... | 14 |
| C. Rozpočet obce, štruktúra majetku a cudzích zdrojov | 18 |
| 4. SOCIÁLNA INFRAŠTRUKTÚRA..... | 21 |
| A. Domový a bytový fond | 21 |
| B. Školstvo | 27 |
| C. Zdravotná a sociálna starostlivosť | 27 |
| 5. TECHNICKÁ INFRAŠTRUKTÚRA OBCE | 28 |
| A. Energetické siete..... | 28 |
| B. Inžinierske siete..... | 28 |
| C. Odpadové hospodárstvo | 29 |
| 6. SPOLOČENSKÉ A KULTÚRNE AKTIVITY V OBCI | 30 |
| 7. CESTOVNÝ RUCH | 31 |
| III. SWOT ANALÝZA OBCE MESTEČKO | 32 |
| IV. ROZVOJOVÁ VÍZIA OBCE | 42 |
| V. STRATEGICKÉ CIELE, PRIORITY A OPATRENIA | 42 |
| A. Cieľ 1: Rozvoj ľudských zdrojov | 44 |
| B. Cieľ 2: Racionálne využívanie prírodného potenciálu a udržiavanie pamiatok | 46 |
| C. Cieľ 3: Dobudovanie a rozvoj technickej infraštruktúry | 48 |
| D. Cieľ 4: Dobudovanie a rozvoj sociálnej infraštruktúry | 50 |
| E. Cieľ 5: Zabezpečenie ekonomickej stability samosprávy..... | 52 |
| VI. SCHVÁLENIE PLÁNU HOSPODÁRSKEHO A SOCIÁLNEHO ROZVOJA OBCE..... | 54 |
| VII. POUŽITÁ LITERATÚRA A INFORMAČNÉ ZDROJE | 55 |



I. HISTÓRIA

Pri spätnom pohľade do dávnej minulosti obce Mestečko sa musíme vrátiť do obdobia pred najmenej šiestimi tisícročiami, keď sa tu objavili prví roľníci, ktorí začali v tejto oblasti severozápadného Slovenska skultúrňovať krajinu a budovať si tu prvé stále sídla. Dôkazom pre toto tvrdenie je nález kamenného sekeromlatu, ktorý objavil v roku 1933 v kameňolome na polohe Skala správa školy M. Kuzma a odovzdal ho do Slovenského národného múzea v Martine. Sekeromlat s oblým tylom, poškodeným ostrím a pravidelne vyvrtaným okrúhlym otvorom patrí do súboru podobných nástrojov aké poznáme aj z neďalekých Dohnian a tiež z Púchovskej Skaly. V blízkom Záriečí sa zasa našla kamenná motyka, ktorou v 4. tisícročí pred n.l. obrábali prví roľníci pôdu. Nálezy kamenných nástrojov v Púchovskej doline hovoria o intenzívnom obrábaní pôdy, pestovaní prvých kultúrnych rastlín, ale najmä o systematickom budovaní prvých stálych sídiel – osád s drevenými domami, k výstavbe ktorých bolo treba veľké množstvo veľkých stromov. Budovanie stálych sídiel je nezvratným dôkazom, že vtedajší obyvatelia Púchovskej doliny sa tu už usadili natrvalo a prví sa zásadne podieľali na zmene rázu krajiny. Skultúrňovanie polí, pasenie dobytku, výrobu stromov pre stavbu obydlí, ale aj pre získanie novej úrodnej pôdy, to všetko zmenilo tvár krajiny, ktorá dovtedy patrila väčšinou len lovcom a zberačom plodov, ktoré poskytovala príroda.

Druhým dôležitým zistením o osídlení územia Mestečka je objav popolnicového pohrebiska v polohe Škalianovec, juhovýchodne od obce pod južnými svahmi Stráže. Nález žiarových hrobov lužickej kultúry je dôkazom, že aj v mladšej dobe bronzovej tu žili ľudia, ktorí sa opäť venovali najmä pestovaniu obilnín a chovu domácich zvierat. Ľud lužickej kultúry sa v dolinách severného Slovenska usadil už koncom strednej doby bronzovej. Hovoria to nálezy starolužického pohrebiska v Púchove Pod Lachovcom, kde sa skúmalo zatiaľ najväčšie popolnicové pohrebisko na severnom Slovensku, ktorého plocha sa dá odhadnúť na 5-6 ha. Žiarové hroby v Mestečku sú mladšie, datované najmä bronzovou ihlicou s čiaškovou hlavicou, ktorá je zatiaľ jediná tohto druhu na území severozápadného Slovenska. Spálené kosti objavené v poškodených hroboch sú dôkazom, že jediným spôsobom pochovávania tu vtedy bolo spaľovanie mŕtvych, pri ktorom sa opäť spotrebovalo veľké množstvo dreva a tak odlesňovanie pokračovalo v nezmenšenej miere aj v mladšej dobe bronzovej. Pohrebisko objavil ešte v roku 1969 dlhoročný spolupracovník Považského múzea v Žiline Ernest Poliak z Púchova. Jeho zásluhou vieme omnoho viac o najstarších dejinách tohto územia, pretože za vyše 40 rokov práce v teréne zachránil stovky vzácnych nálezov a objavil desiatky nových archeologických lokalít. Pochovávanie spálených tiel do hlinených popolníc je prejavom nového pohľadu na posmrtný život, pretože ľudia doby bronzovej verili v nesmrteľnú dušu človeka, ktorá sa musí uvoľniť z tela len jeho spálením a tak sa môže dostať z mŕtvej telesnej schránky. Popolnicové pohrebiská lužickej kultúry sú aj dôkazom



mimoriadneho bohatstva a širokej školy materiálnej kultúry vtedajšieho ľudu, ktorý sa usadil v dolinách severného Slovenska natrvalo a postupne zaujal aj južnejšie oblasti Slovenska až po Nitru a Banskú Štiavnicu.

Obdobie po prvej písomnej zmienke




Zatiaľ najstaršou písomnou zmienkou o Mestečku je súpis obcí panstva Lednica z r. 1471 pod názvom Myestečko. Doklad publikoval Feketge Nagy Antál v diele: A mygyar terté nelmi Feldrájza a Hunyadik korában.

Spis je uložený v budapeštianskom štátnom archíve. Rešpektujúc tradíciu o husitovi Kuchtovi a jeho „místečko“ pod košatou lipou, berieme na vedomie aj ďalšiu, datovanú ústnym podaním do pobelohorského obdobia, keď sa v našom kraji usadili nositelia priezvisk Mišún, Ofúkaný, Šajdák, Špalek, Taška a ďalší. V roku 1598 mala obec mlyn a dvadsaťjeden domov.


SYMBOLY OBCE

Z minulosti sa zachovali tri staré pečate. Prvá z nich je nedatovaná. Jej odtlačok sa zachoval na písomnostiach z rokov 1780-1820. V okrúhlom pečatnom poli je vidieť z pažite vyrastajúci strom, v strede písmeno M, čo značí názov osady, nad ním je hviezdička a pred písmenom M je sekera. V kolopise pečiatky je: OSADA MESTEČKO. Hoci sa obyvatelia Mestečka charakterizujú ako poľnohospodári a chovatelia dobytky, sekera poukazuje na drevorubačov.



Asi v polovici 19. storočia vznikla ďalšia pečiatka Mestečka. Jej odtlačky nájdeme na listoch z rokov 1865-1873. V porovnaní s predchádzajúcou je oválna a symboly v poli majú opačné poradie. V strede nad hviezdičkou pribudol vtáčik. Kolopis je totožný s prvou: OSADA. MESTEČKO. Tu je však pred slovom osada hviezdička a polmesiac s tvárou. Vtáčik, hviezdičky a polmesiac vyvolávajú dojem, akoby sa symbol obohacoval o prvky z cirkevnej oblasti. V Mestečku však nikdy nebol kostol a tak neprichádza do úvahy bežná interpretácia, podľa ktorej erbovému pečatidlu predchádzalo typárium v strede, s vyobrazením patróna obce.


Z rokov 1873-1881 je k dispozícii nedatovaná nápisová pečať. Ide o kovové pečatidlo na pečatenie z podušky. Text je vodorovný v troch riadkoch: OBEC MESTECKO KOSZÉK. Obec ju požívala spolu so skôr opísaným pečatidlom.



Po expertíze, vykonanej Prof. PhDr. Jozefom Novákom, DrSc., z Filozofickej fakulty UK v Bratislave, ktorý vychádzal z historických prameňov a rešpektoval heraldické zásady, spracoval nový symbol Mestečka. V zelenom



štíte sa z heraldického hľadiska voľne vznáša vpravo strieborná (biela) sekera a vľavo je strieborný (biely) strom. V strede štítu je umiestené čierne písmeno M, nad ktorým je strieborná (biela) hviezdička a nad ňou čierny heraldicky prijateľný a po obsahovej stránke jedinečný. Takýto symbol nepoužíva ani jedna obec na Slovensku. Znak obce bol schválený zastupiteľstvom Obecného úradu v Mestečku, Uznesením č. 10/1994, dňa 25. februára 1994.



II. ANALÝZA SÚČASNEJ ROZVOJOVEJ ÚROVNE OBCE A JEJ ROZVOJOVÝCH FAKTOROV

Rozvojová úroveň priestoru a teda i obce je ovplyvnená tromi základnými podmienkami:

- disponibilitou rozvojového potenciálu,
- schopnosťou využitia rozvojového potenciálu,
- vonkajším prostredím, ktoré tvorí legislatíva, ekonomický rozvoj spoločnosti, disponibilita verejných zdrojov a systém ich prerozdelenia.

Rozvojový potenciál obce tvorí jej územná a ekonomická priestorová štruktúra, ktorá je systemizovaná v týchto skupinách:

- prírodné zdroje,
- obyvateľstvo,
- miestne hospodárstvo,
- technická infraštruktúra,
- sociálna infraštruktúra,
- miestna samospráva s jej ekonomickými podmienkami.

Keďže jednotlivé podsystémy priestorovej štruktúry sú navzájom späté je ťažké určiť, ktorý z uvedených faktorov je najdôležitejší. Preto pri analýze rozvojových faktorov a rovnako pri ich prognózovaní je potrebné venovať dostatočnú pozornosť všetkým faktorom. Nevyváženosť rozvojových faktorov obmedzuje dynamiku rozvoja a je jednou z príčin rozvojovej diferenciácie medzi obcami a regiónmi.

1. PRÍRODNÉ, ENVIRONMENTÁLNE A EKOLOGICKÉ PROSTREDIE OBCE

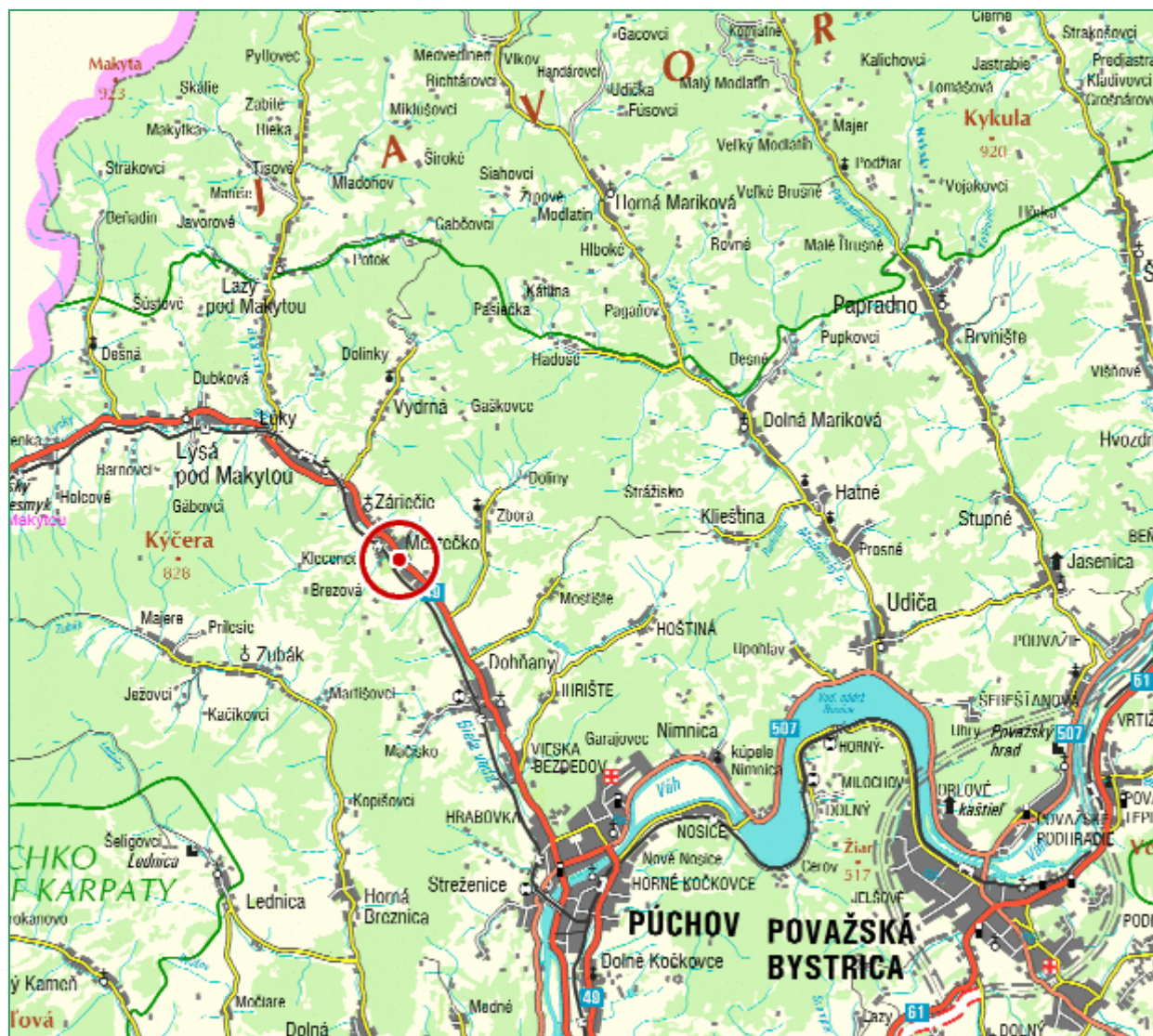
A. **DOPRAVNÁ A ADMINISTRATÍVNA POLOHA OBCE**

Obec Mestečko leží v strede Púchovskej doliny. Stred obce je od moravsko-slovenskej hranice vzdialený iba pätnásť kilometrov. Vedeť tadiaľto železničná trať a cesta prvej triedy. Katastrálne územie obce sa rozkladá na ploche takmer 542 ha a k 31.12.2006 v nej žilo 502 obyvateľov. Hustota obyvateľstva je 107 obyvateľov/km².

Z administratívneho hľadiska je obec začlenená do okresu Púchov a Trenčianskeho samosprávneho kraja.

Charakteristika prostredia kde je obec lokalizovaná je dôležitá vzhľadom k tomu, že obec je otvorenou ekonomickou a sociálnou jednotkou s väzbami na svoje okolie. Úroveň a kvalita vonkajších väzieb sa odráža v možnostiach a schopnostiach obce sa rozvíjať.

Mapa 1: Geografická poloha obce Mestečko





B. PRÍRODNÝ POTENCIÁL OBCE

Chotár obce sa rozprestiera približne v strede Púchovskej doliny a to na rozhraní Bielych Karpát a Javorníkov. Obidve pohoria delí potok Biela voda. Prírodné i kultúrne hodnoty kraja sú tak vysoké, že boli vyhlásené za chránenú krajinnú oblasť.

Obec a jej chotár má 542 ha, najnižší bod nadmorskej výšky je 304 m.n.m. (na sútoku potov Zbora a Biela voda) a najvyšší v lokalite Dubník – 640 m.n.m. Celý chotár má pahorkovitý charakter. Pôda je tvorená treťohorným flyšom a paleogénnymi sedimentmi pieskovcov, ílu a vápenca. Lesy Mestečka sa nachádzajú v juhozápadnej i v severovýchodnej časti chotára. Tvorí ich smrek obyčajný, borovica lesná, buk, dub, hrab, klen, červený smrek, osika, breza a ďalšie druhy. V minulosti tu rástla aj biela jedľa, v súčasnosti sa vyskytuje už len zriedkavo. Z hľadiska bonity sú pôdy stredne úrodné až neúrodné, podľa druhu hnedé, nasýtené a oglejené. Z hľadiska textúry a skeletovitosti ide o piesočnato-hlinité až hlinité, čiastočne štrkovité pôdy. Substrát tvoria sedimentárne, menej kryštalické a karbonátové horniny. Biela voda pretekajúca obcou je hydrologickou osou jej katastra. Vlieva sa do nej Mestečský potok, prameniaci pod vrchom Hradište. Z klimatického hľadiska sa územie Mestečka nachádza v mierne teplej a vlhšej oblasti s chladnou až studenou zimou. K obci patria aj osady Bukoviny a Háj.





2. OBYVATEĽSTVO

A. DEMOGRAFICKÝ VÝVOJ OBCE

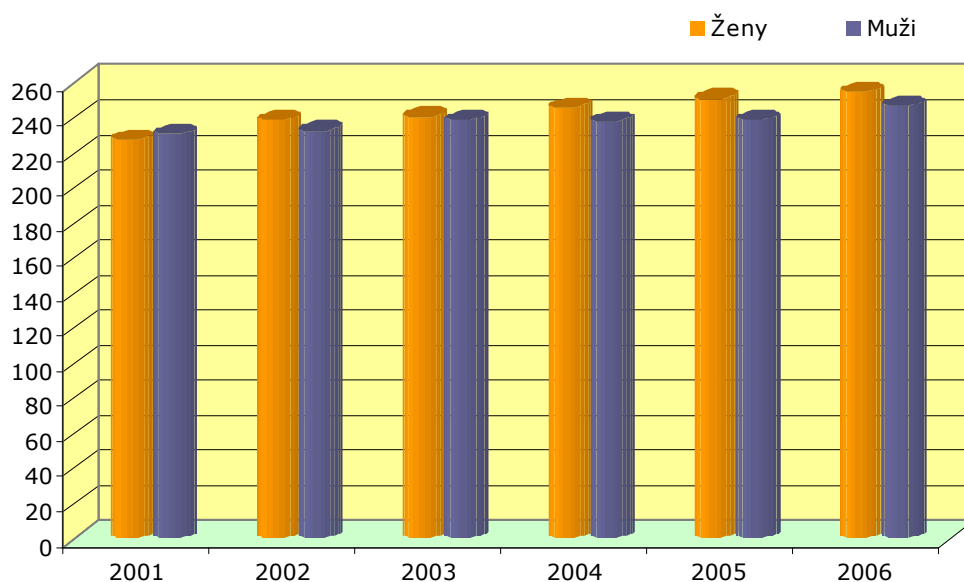
Z hľadiska počtu obyvateľov patrí obec Mestečko do skupiny malých obcí. Napriek tomu jej ekonomický a sociálny rozvoj láka nových obyvateľov k prisťahovaniu, čo sa odráža vo vývoji migračného salda. V členení podľa pohlavia má počas sledovaného obdobia prevahu ženská zložka populácie.

Tabuľka 1: Vývoj počtu obyvateľov v obci v rokoch 2001-2006

| Roky | 2001 | 2002 | 2003 | 2004 | 2005 | 2006 |
|---------------|------|------|------|------|------|------|
| Stav k 31.12. | 459 | 472 | 480 | 484 | 490 | 502 |
| Ženy | 228 | 239 | 241 | 246 | 251 | 255 |
| Muži | 231 | 233 | 239 | 238 | 239 | 247 |

Zdroj: OcÚ Mestečko

Graf 1: Vývoj počtu obyvateľov v obci Mestečko



Tabuľka 2: Demografický vývoj v obci v rokoch 2001-2006

| Roky | 2001 | 2002 | 2003 | 2004 | 2005 | 2006 |
|--------------------|------|------|------|------|------|------|
| Narodení | 10 | 7 | 5 | 5 | 3 | 8 |
| Zomrelí | 2 | 9 | 8 | 3 | 2 | 7 |
| Demografické saldo | 8 | -2 | -3 | 2 | 1 | 1 |
| Prisťahovaní | 3 | 2 | 0 | 8 | 8 | 11 |
| Vysťahovaní | 5 | 15 | 2 | 9 | 8 | 15 |
| Migračné saldo | -2 | -13 | -2 | -1 | 0 | -4 |

Zdroj: OcÚ Mestečko

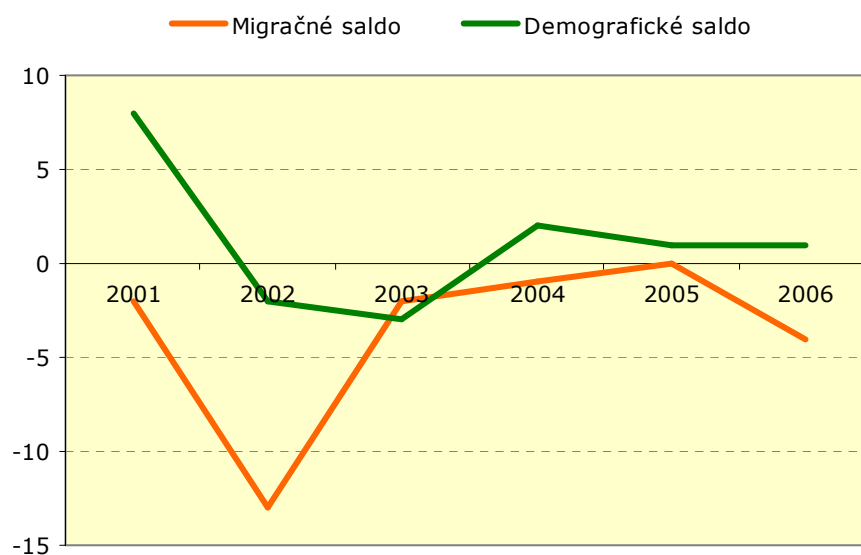
Demografický vývoj v obci má výraznú charakteristiku obecnej komunity. V rokoch 2001-2006 má demografické saldo kolísavý priebeh, čo bolo spôsobené aj vplyvom



zvýšenia pôrodnosti v roku 2006. Záporné hodnoty demografického salda sú prejavom vyššej úmrtnosti ako pôrodnosti v obci.

Rastúci trend v stave obyvateľstva bol aj odrazom vývoja migračného salda. Jeho hodnoty sú negované zvýšením počtu vystahovaných osôb počas celého sledovaného obdobia. Tento jav bol spôsobený záujmom okolitých obcí a okresného mesta o budovanie bytových jednotiek a vytváranie podmienok v oblasti sociálnej infraštruktúry.

Graf 2: Migračné a demografické saldo obyvateľstva v obci



Negatívny demografický vývoj obec (v záporných hodnotách) je aj indikátorom celkového súčasného sociálno-ekonomického vývoja v spoločnosti, výrazného zhoršenia sociálnej situácie mladých rodín, problematických možností riešenia bytového problému, ale najmä pracovných a existenčných podmienok.

Migračný vývoj obyvateľstva zasa citlivo reaguje na pozitívne alebo negatívne signály, najmä v sociálno-ekonomickej oblasti.

B. VEKOVÁ ŠTRUKTÚRA OBYVATEĽSTVA

Demografický vývoj obyvateľstva sa odráža predovšetkým vo vekovej štruktúre obce. Všeobecným prejavom demografického vývoja obyvateľstva v obciach je väčšinou nepriaznivá veková štruktúra z hľadiska produktívnych vekových kategórií.

Vo vekovej štruktúre obce prevládajú obyvatelia v produktívnom veku, ktorí tvoria takmer 60% podiel z počtu obyvateľov obce. Táto veková kategória zaznamenáva v sledovanom období minimálne odchýlky, má takmer vyrovnaný priebeh. Naopak v poproduktívnej vekovej kategórii evidujeme rastúci trend. Významnou zmenou je pozitívny vývoj v predproduktívnej vekovej kategórii, čím je z malej časti negované starnutie obyvateľstva populácie obce. Uvedené javy sa odzrkadľujú v indexe starnutia,



ktorý dosahoval v roku 2006 hodnotu 115,84 (v r. 2001 – 86,81), t.j. na jedného mladého, predproduktívneho obyvateľa pripadá v obci Mestečko 1,15 obyvateľa v poproduktívnom veku (dôchodcu).

Tabuľka 3: Veková štruktúra obyvateľstva obce Mestečko v r. 2001-2005

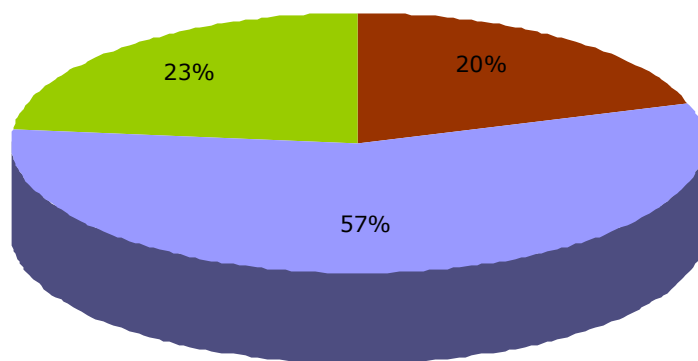
| Veková kategória | 2001 | 2002 | 2003 | 2004 | 2005 | 2006 |
|-----------------------------------|-------|--------|--------|--------|--------|--------|
| Počet obyvateľov celkom | 459 | 472 | 480 | 484 | 490 | 502 |
| Predproduktívny vek – muži (0-14) | 52 | 54 | 55 | 55 | 51 | 54 |
| % | 11,32 | 11,44 | 11,45 | 11,36 | 10,40 | 10,75 |
| Predproduktívny vek – ženy (0-14) | 39 | 37 | 41 | 43 | 47 | 47 |
| % | 8,49 | 7,86 | 8,54 | 8,88 | 9,59 | 9,39 |
| Produktívny vek – muži (15-59) | 154 | 153 | 152 | 152 | 155 | 157 |
| % | 33,55 | 32,41 | 31,66 | 31,43 | 31,63 | 31,27 |
| Produktívny vek – ženy (15-54) | 135 | 136 | 123 | 130 | 125 | 127 |
| % | 29,44 | 28,81 | 25,65 | 26,85 | 25,51 | 25,29 |
| Poproduktívny vek – muži (60+) | 25 | 26 | 29 | 31 | 33 | 36 |
| % | 5,44 | 5,50 | 6,04 | 6,40 | 6,75 | 7,17 |
| Poproduktívny vek – ženy (55+) | 54 | 66 | 80 | 73 | 79 | 81 |
| % | 11,76 | 13,98 | 16,66 | 15,08 | 16,12 | 16,13 |
| Index starnutia | 86,81 | 101,09 | 113,54 | 106,12 | 114,28 | 115,84 |

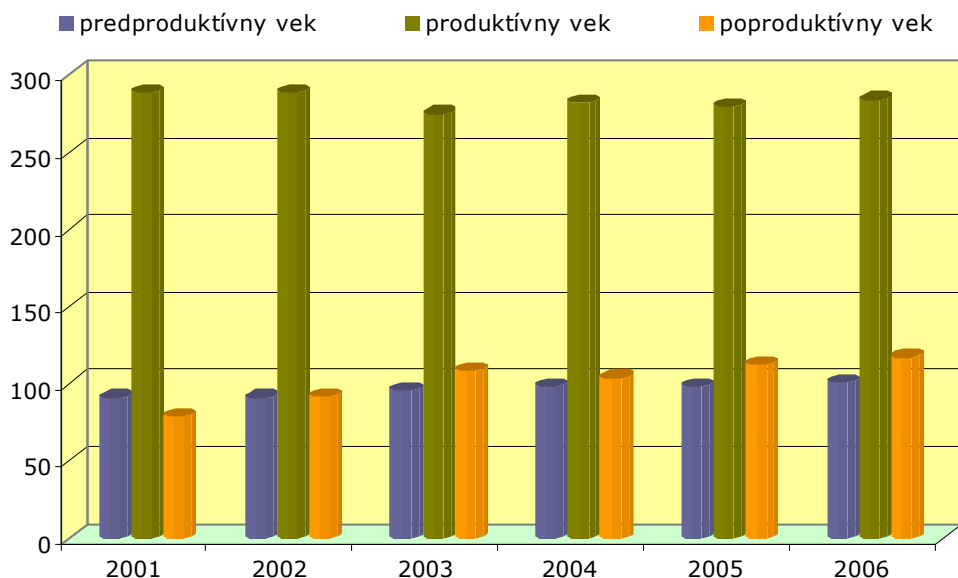
Zdroj: OcÚ Mestečko

Index starnutia = poproduktívny vek / predproduktívny vek

Graf 3: Veková štruktúra obyvateľstva v % v roku 2006

■ predproduktívny vek ■ produktívny vek ■ poproduktívny vek



Graf 4: Vývoj vo vekovej štruktúre obyvateľstva v r. 2001-2006


C. VZDELANOSTNÁ ŠTRUKTÚRA OBYVATEĽSTVA

Vzdelanostná štruktúra obyvateľstva dáva predpoklad k ekonomickému rozvoju obce, vytvára možnosti na trhu práce a ovplyvňuje hospodársku aktivitu obce, najmä záujem o samostatné podnikanie. Jej úroveň má zásadný význam pre ďalší rozvoj obce.

Na základe výsledkov sčítania obyvateľov, domov a bytov z 26. mája 2001 vyzerala vzdelanostná štruktúra obyvateľov obce nasledovne:

Tabuľka 4: Vzdelanostná štruktúra obyvateľstva obce Mestečko v roku 2001

| Najvyšší skončený stupeň školského vzdelania | Muži | Ženy | Spolu |
|---|------|------|-------|
| Základné | 33 | 64 | 97 |
| Učňovské (bez maturity) | 98 | 65 | 163 |
| Stredné odborné (bez maturity) | - | - | - |
| Úplné stredné učňovské (s maturitou) | 36 | 19 | 55 |
| Úplné stredné odborné (s maturitou) | 24 | 49 | 73 |
| Úplné stredné všeobecné | 2 | 10 | 12 |
| Vyššie | - | - | - |
| Vysokoškolské bakalárske | 1 | 2 | 3 |
| Vysokoškolské magisterské, inžinierske, doktorské | 6 | 13 | 19 |
| Vysokoškolské doktorandské | - | - | - |
| Vysokoškolské spolu | 7 | 15 | 22 |
| Vysokoškolské podľa zamerania: | | | |
| - univerzitné | 1 | 10 | 11 |
| - technické | 2 | 4 | 6 |
| - ekonomické | 1 | 0 | 1 |
| - poľnohospodárske | 3 | 0 | 3 |
| - ostatné | 0 | 1 | 1 |
| Ostatní bez udania školského vzdelania | 0 | 1 | 1 |
| Ostatní bez školského vzdelania | 1 | 0 | 1 |
| Deti do 16 rokov | 53 | 40 | 93 |
| Úhrn | 254 | 263 | 517 |

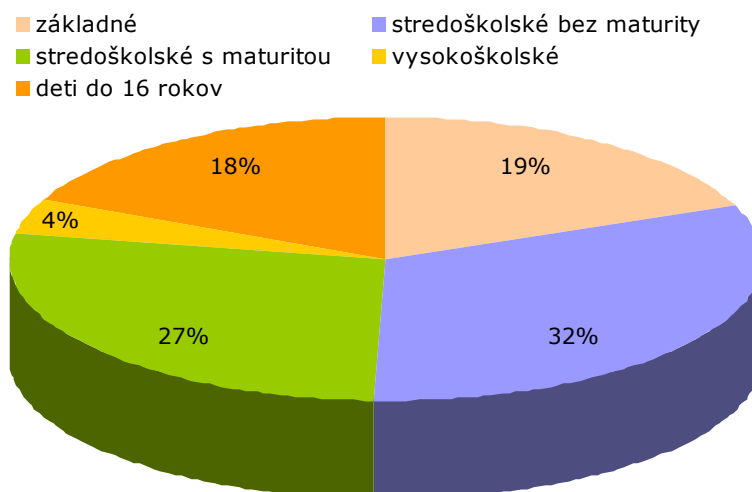
Zdroj: ŠÚ SR – KS Trenčín



V obci Mestečko je vzdelanostná úroveň v porovnaní s ukazovateľmi za SR menej priaznivá, čo vyplýva z vysokého podielu občanov so základným a učňovským vzdelaním bez maturity (50,3%).

Medzi obyvateľmi, ktorí majú ukončené len základné vzdelanie prevládajú ženy (64 žien), medzi obyvateľmi s učňovským vzdelaním bez maturity dominujú muži (98). Vysokoškolské vzdelanie malo v roku 2001 iba 22 obyvateľov obce, a to prevažne univerzitného zamerania.

Graf 5: Vzdelanostná štruktúra obyvateľstva v obci Mestečko



D. NÁRODNOSTNÁ A NÁBOŽENSKÁ ŠTRUKTÚRA OBYVATEĽSTVA

Národnosťou sa rozumie príslušnosť osoby k národu, národnostnej menšine alebo etnickej menšine. Pre určenie národnosti nie je rozhodujúca materinská reč, ani reč, ktorú občan prevažne používa alebo lepšie ovláda, ale jeho vlastné rozhodnutie o príslušnosti k národu, národnostnej menšine alebo etnickej menšine. Štruktúru obyvateľov Mestečka podľa národnosti znázorňuje tabuľka 5:

Tabuľka 5: Národnostná štruktúra obyvateľstva obce Mestečko v roku 2001

| Národnostná štruktúra | Muži | Ženy | Spolu |
|-----------------------|------|------|-------|
| Slovenská | 254 | 262 | 516 |
| Maďarská | - | - | - |
| Rómska | - | - | - |
| Rusínska | - | - | - |
| Ukrajinská | - | - | - |
| Česká | 0 | 1 | 1 |
| Nemecká | - | - | - |
| Poľská | - | - | - |
| Chorvátska | - | - | - |
| Srbská | - | - | - |
| Ruská | - | - | - |
| Židovská | - | - | - |
| Ostatné, nezistené | - | - | - |
| Spolu | 254 | 263 | 517 |

Zdroj: ŠÚ SR – KS Trenčín



Náboženským vyznaním sa rozumie účasť obyvateľstva na náboženskom živote niektorej cirkvi, alebo vzťah k nej. Štruktúru obyvateľov obce Mestečko podľa náboženského vyznania znázorňuje tabuľka 6:

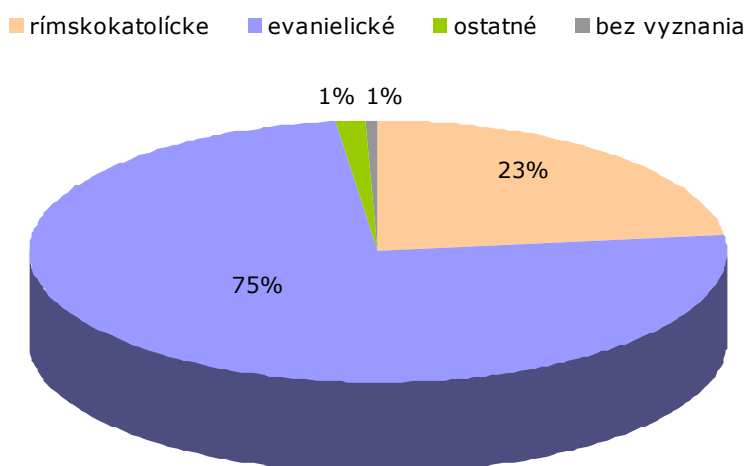
Tabuľka 6: Náboženská štruktúra obyvateľstva obce Mestečko v roku 2001

| Náboženské vyznanie / cirkev | Muži | Ženy | Spolu |
|--|------|------|-------|
| Rímskokatolícka cirkev | 51 | 68 | 119 |
| Gréckokatolícka cirkev | - | - | - |
| Pravoslávna cirkev | - | - | - |
| Evanjelická cirkev augsburského vyznania | 201 | 187 | 388 |
| Reformovaná kresťanská cirkev | - | - | - |
| Evanjelická cirkev metodistická | - | - | - |
| Apoštolská cirkev | - | - | - |
| Starokatolícka cirkev | - | - | - |
| Bratská jednota baptistov | 1 | 2 | 3 |
| Cirkev československá husitská | - | - | - |
| Cirkev adventistov siedmeho dňa | 1 | 2 | 3 |
| Cirkev bratská | - | - | - |
| Kresťanské zbory | - | - | - |
| Židovské náboženské obce | - | - | - |
| Náboženská spoločnosť Jehovovi svedkovia | - | - | - |
| Ostatné | 0 | 1 | 1 |
| Bez vyznania | 0 | 3 | 3 |
| Nezistené | - | - | - |
| Spolu | 254 | 263 | 517 |

Zdroj: ŠÚ SR – KS Trenčín

Z hľadiska náboženskej štruktúry obyvateľstva prevláda jednoznačne evanjelické (75%) a rímskokatolícke vierovyznanie (23%). Ostatné náboženstvá majú minoritné zastúpenie, prípadne občania uviedli že sú bez vyznania.

Graf 6: Prehľad obyvateľstva obce podľa náboženské vierovyznania





3. EKONOMICKÁ ŠTRUKTÚRA A EKONOMICKÝ ROZVOJ OBCE

Ekonomický potenciál obce možno definovať ako spolupôsobenie v obci sa nachádzajúceho kapitálu, ľudských zdrojov a prírodných daností za účelom výroby produkcie a poskytovania služieb. Je rozhodujúcim faktorom rozvojových možností obce a determinantom životnej úrovne jeho obyvateľstva.

Na rozvoji ekonomického potenciálu sa v obci Mestečko podieľajú nielen podnikateľské subjekty pôsobiace na jej území, ale aj obecná samospráva, a nepriamo aj občania, ktorí sa podieľajú na spoločenskom dianí obce.

A. EKONOMICKÁ ŠTRUKTÚRA VYTVÁRANÁ SÚKROMNÝM SEKTOROM

Rozhodujúce pre ekonomický rozvoj obce sú podmienky pre rozvoj podnikania v obci a podnikateľské aktivity súkromného sektora. Súkromné podnikania v obci sa sústreďuje predovšetkým do týchto oblastí:

- výrobná činnosť, poľnohospodárska prvovýroba, maloobchod – ktoré sa sústreďujú do činností obchodných spoločností a družstva,
- fyzické osoby podnikajúce predovšetkým v oblasti obchodu a remeselných služieb.

Prevažnú časť podnikateľskej sféry tvoria fyzické osoby, ktoré podnikajú na základe živnostenského oprávnenia. Hlavnými dôvodmi sú najmä strata zamestnania, využitie vzdelania a zručnosti v danom odbore, možnosti práce v mieste bydliska a zamestnania rodinných príslušníkov a blízkych. Súčasná štruktúra živnostenského podnikania výrazne nevplýva na zamestnanosť obyvateľov obce, ide predovšetkým o podnikanie rodinného typu.

V priemere možno zhrnúť, že celková podnikateľská aktivita v obci v porovnaní s priemernými ukazovateľmi rozvoja podnikania v SR je výrazne slabšia, aj napriek pôsobnosti miestneho Poľnohospodárskeho družstva Mestečko, ktoré zároveň pôsobí ako najvýznamnejší zamestnávateľ v obci.

Okrem vyvíjania podnikateľských aktivít sa miestne podnikateľské subjekty podieľajú na organizovaní miestnych kultúrnych, spoločenských a športových podujatí formou sponzorstva.

B. EKONOMICKÁ AKTIVITA OBYVATEĽSTVA

Podľa posledného sčítania obyvateľstva v roku 2001 žilo v obci Mestečko 517 evidovaných obyvateľov. Z analýzy ekonomickej aktivity obyvateľstva vyplýva, že z celkového počtu obyvateľov v produktívnom veku (284) pracovalo 87,5% a 10,3% obyvateľstva obce v poproduktívnom veku.

Z ekonomického hľadiska má najväčší význam pre ďalší hospodársky rozvoj obce ekonomicky aktívna zložka obyvateľstva. Priemerný ukazovateľ podielu ekonomicky



aktívneho obyvateľstva v obci na celkovom počte obyvateľov za posledné roky predstavuje okolo 55-60%, pričom vyšší podiel dosahujú muži, nižší ženy.

Významná časť ekonomicky aktívnych obyvateľov odchádza za prácou mimo obec – 58%. Obyvatelia obce odchádzajú za prácou mimo obec do blízkeho okolia, ale aj do sídiel mimo regiónu, okresu i kraja. Medzi denne odchádzajúcich občanov mimo obec patrí i významná skupina mladých občanov v predproduktívnom a produktívnom veku, navštevujúcich rôzne stupne škôl v Púchove.

Z hľadiska odvetvovej štruktúry zamestnanosti obyvateľov obce vyplýva, že najviac obyvateľov nachádza svoje uplatnenie v priemyselnej výrobe, kde pracovalo 83 ekonomicky aktívnych osôb. Z ostatných odvetví ešte vyniká odvetvie verejnej správy, dopravy, školstva, veľkoobchodu, maloobchodu a opravy motorových vozidiel.

Tabuľka 7: Bývajú obyvateľstvo ekonomicky aktívne podľa pohlavia, dochádzky do zamestnania a podľa odvetvia hospodárstva v roku 2001

| Odvetvie hospodárstva | Ekonomicky aktívne osoby | | | |
|---|--------------------------|------------|------------|-------------------------|
| | muži | ženy | spolu | odchádza do zamestnania |
| Poľnohospodárstvo, poľovníctvo a súvisiace služby | 21 | 27 | 48 | 3 |
| Lesníctvo, ťažba dreva a pridružené služby | - | - | - | - |
| Rybolov, chov rýb | - | - | - | - |
| Ťažba nerastných surovín | 1 | 0 | 1 | 0 |
| Priemyselná výroba | 62 | 49 | 111 | 83 |
| Výroba a rozvod elektriny, plynu a vody | 3 | 0 | 3 | 3 |
| Stavebníctvo | 11 | 0 | 11 | 10 |
| Veľkoobchod a maloobchod, oprava motorových vozidiel, motocyklov a spotrebného tovaru | 12 | 13 | 25 | 12 |
| Hotely a reštaurácie | 1 | 4 | 5 | 3 |
| Doprava, skladovanie a spoje | 8 | 5 | 13 | 10 |
| Peňažníctvo a poisťovníctvo | 0 | 1 | 1 | 1 |
| Nehnuteľnosti, prenajímanie a obchodné služby, výskum a vývoj | 2 | 3 | 5 | 4 |
| Verejná správa a obrana, povinné sociálne zabezpečenie | 8 | 8 | 16 | 10 |
| Školstvo | 2 | 13 | 15 | 10 |
| Zdravotníctvo a sociálna starostlivosť | 1 | 5 | 6 | 6 |
| Ostatné verejné, sociálne a osobné služby | 2 | 2 | 4 | 3 |
| Súkromné domácnosti s domácim personálom | - | - | - | - |
| Exteritoriálne organizácie a združenia | 3 | 1 | 4 | 3 |
| EA bez udania odvetví | 8 | 8 | 16 | 4 |
| Spolu | 145 | 139 | 284 | 165 |

Zdroj: ŠÚ SR – KS Trenčín



Tabuľka 8: Bývajúce obyvateľstvo ekonomicky aktívne podľa spoločenskej skupiny, podľa veku a pohlavia v roku 2001

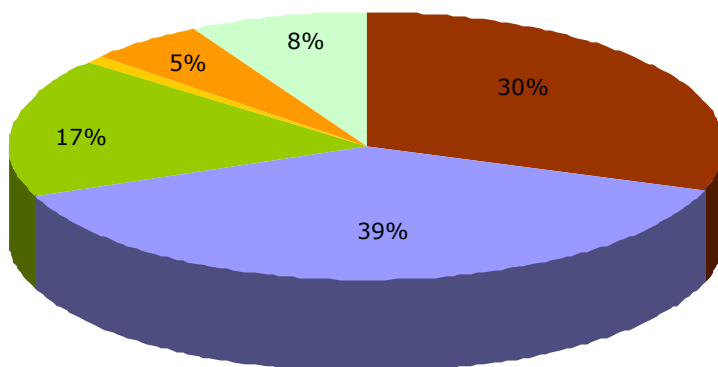
| Vek | Zamestnanec pracujúci za mzdu, plat, iný druh odmeny | | | | Členovia produkčných družstiev | Podnikatelia | | Vypomáhajúci v rodinnom podniku | Ostatní a nezistení | Ekonomicky aktívni | |
|---------|--|------------------------|------------------------------|---------------------------|--------------------------------------|---------------------|---------------------|---------------------------------------|---------------------------|--------------------|---------------------|
| | v štátnom podniku | v súkromnom podniku | v družstevnej organizácii | u iného zamestnávateľa | | bez zamestnancov | so zamestnancami | | | spolu | z toho robotníci |
| 15 - 19 | | | | | | | | | | | |
| muži | 1 | 1 | 1 | 0 | 0 | 0 | 0 | 0 | 0 | 3 | 3 |
| ženy | 0 | 3 | 1 | 0 | 0 | 0 | 1 | 0 | 2 | 7 | 5 |
| spolu | 1 | 4 | 2 | 0 | 0 | 0 | 1 | 0 | 2 | 10 | 8 |
| 20 - 29 | | | | | | | | | | | |
| muži | 9 | 28 | 4 | 0 | 0 | 2 | 2 | 0 | 2 | 47 | 33 |
| ženy | 14 | 26 | 3 | 1 | 0 | 0 | 1 | 0 | 6 | 51 | 29 |
| spolu | 23 | 54 | 7 | 1 | 0 | 2 | 3 | 0 | 8 | 98 | 62 |
| 30 - 39 | | | | | | | | | | | |
| muži | 11 | 17 | 4 | 0 | 0 | 2 | 0 | 0 | 1 | 35 | 28 |
| ženy | 12 | 10 | 6 | 1 | 0 | 0 | 1 | 0 | 3 | 33 | 15 |
| spolu | 23 | 27 | 10 | 1 | 0 | 2 | 1 | 0 | 4 | 68 | 43 |
| 40 - 49 | | | | | | | | | | | |
| muži | 10 | 8 | 6 | 0 | 0 | 1 | 1 | 0 | 3 | 29 | 19 |
| ženy | 13 | 5 | 8 | 0 | 0 | 0 | 1 | 0 | 1 | 28 | 12 |
| spolu | 23 | 13 | 14 | 0 | 0 | 1 | 2 | 0 | 4 | 57 | 31 |
| 50 - 54 | | | | | | | | | | | |
| muži | 6 | 5 | 3 | 0 | 0 | 0 | 0 | 0 | 0 | 14 | 11 |
| ženy | 3 | 2 | 5 | 0 | 0 | 0 | 1 | 0 | 2 | 13 | 9 |
| spolu | 9 | 7 | 8 | 0 | 0 | 0 | 1 | 0 | 2 | 27 | 20 |
| 55 - 59 | | | | | | | | | | | |
| muži | 3 | 3 | 3 | 0 | 0 | 0 | 1 | 0 | 2 | 12 | 7 |
| ženy | 0 | 1 | 2 | 0 | 0 | 0 | 0 | 0 | 0 | 3 | 2 |
| spolu | 3 | 4 | 5 | 0 | 0 | 0 | 1 | 0 | 2 | 15 | 9 |
| 60 - 64 | | | | | | | | | | | |
| muži | 0 | 1 | 0 | 0 | 0 | 1 | 0 | 0 | 1 | 3 | 2 |
| ženy | - | - | - | - | - | - | - | - | - | - | - |
| spolu | 0 | 1 | 0 | 0 | 0 | 1 | 0 | 0 | 1 | 3 | 2 |
| 65+ | | | | | | | | | | | |
| muži | 2 | 0 | 0 | 0 | 0 | 0 | 0 | 0 | 0 | 2 | 2 |
| ženy | 2 | 0 | 2 | 0 | 0 | 0 | 0 | 0 | 0 | 4 | 3 |
| spolu | 4 | 0 | 2 | 0 | 0 | 0 | 0 | 0 | 0 | 6 | 5 |
| Úhrn | | | | | | | | | | | |
| muži | 42 | 63 | 21 | 0 | 0 | 6 | 4 | 0 | 9 | 145 | 105 |
| ženy | 44 | 47 | 27 | 2 | 0 | 0 | 5 | 0 | 14 | 139 | 75 |
| spolu | 86 | 110 | 48 | 2 | 0 | 6 | 9 | 0 | 23 | 284 | 180 |
| v % | 30,3 | 38,7 | 16,9 | 0,7 | 0 | 2,1 | 3,2 | 0 | 8,1 | 100 | 63,4 |

Zdroj: ŠÚ SR – KS Trenčín



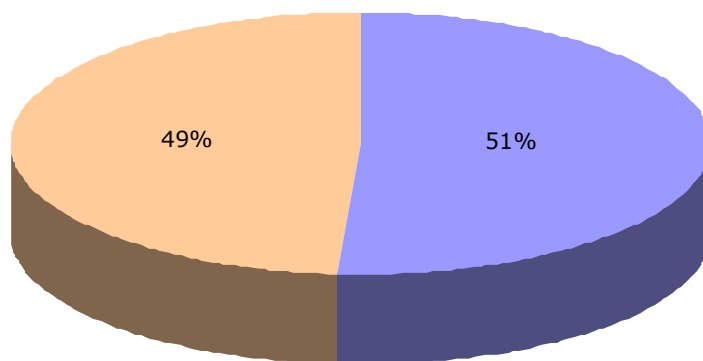
Graf 7: Ekonomicky aktívne obyvateľstvo obce Mestečko v roku 2001 v %

- zamestnanci v štátnych podnikoch
- zamestnanci v súkromných podnikoch
- zamestnanci v družstvách
- ostatní zamestnanci
- podnikatelia
- ostatní/nezistení



Graf 8: Ekonomicky aktívne obyvateľstvo obce podľa pohlavia

- ekonomicky aktívni muži
- ekonomicky aktívne ženy



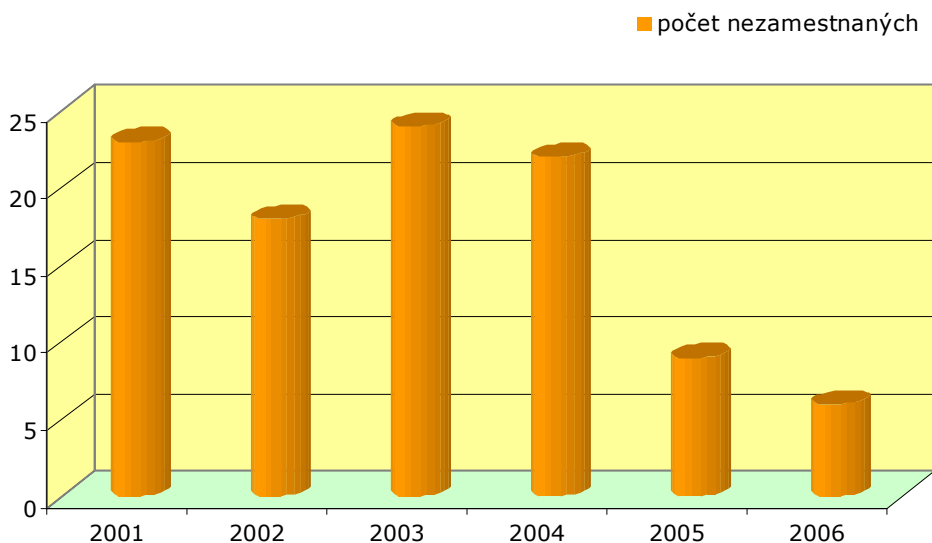
Celkovú situáciu v ekonomickej aktivite obyvateľstva obce dokresľuje i stav nezamestnanosti. Súčasný vývoj v evidencii nezamestnaných odzrkadľuje klesajúci trend v počte nezamestnaných v obci. V skupine nezamestnaných občanov predstavujú spravidla vyšší podiel muži a medzi dlhodobo nezamestnaných patria predovšetkým obyvatelia s ukončeným základným vzdelaním a vyučením v odbore, ktorí hľadajú najťažšie umiestnenie na trhu práce predovšetkým v skupine mužov.

Tabuľka 9: Vývoj nezamestnanosti v obci Mestečko

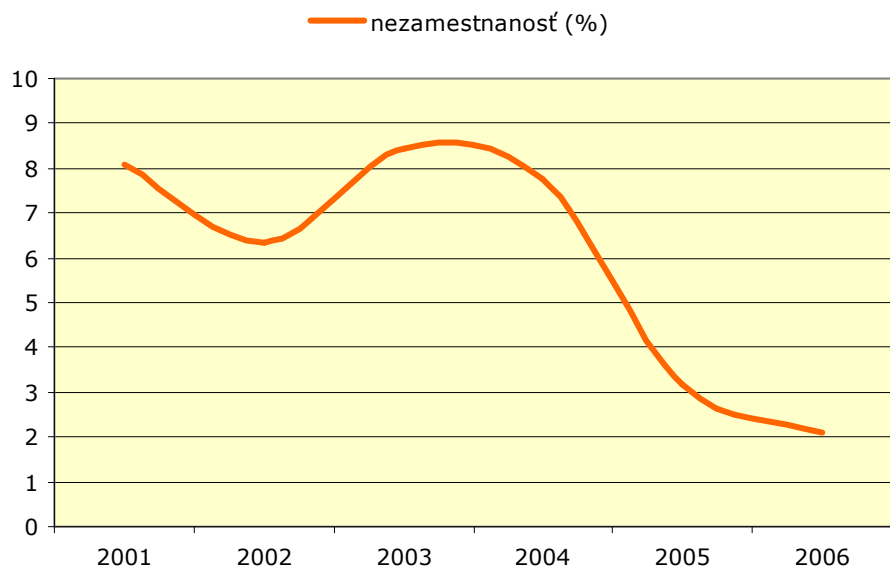
| Ukazovateľ/roky | 2001 | 2002 | 2003 | 2004 | 2005 | 2006 |
|----------------------|------|------|------|------|------|------|
| Počet nezamestnaných | 23 | 18 | 24 | 22 | 9 | 6 |

Zdroj: OcÚ Mestečko

Graf 9: Vývoj nezamestnanosti v r. 2001-2006



Graf 10: Miera nezamestnanosti v r. 2001-2006



Prejavom znižujúcej sa nezamestnanosti je naopak stúpajúca tendencia zamestnanosti. V porovnaní s ukazovateľmi za SR vykazuje obec Mestečko pozitívny trend v oblasti zvyšovania zamestnanosti, pri narastajúcom demografickom vývoji obyvateľstva a menej priaznivej vzdelanostnej štruktúre obyvateľstva.

C. ROZPOČET OBCE, ŠTRUKTÚRA MAJETKU A CUDZÍCH ZDROJOV

Obecná samospráva môže ovplyvniť ekonomický rozvoj v obci viacerými spôsobmi:

- finančnými zdrojmi, ktorými disponuje v príjmovej časti rozpočtu,
- majetkom, ktorým disponuje a ktorý používa na zabezpečenie výkonu obecnej samosprávy,



- vytváraním podmienok pre rozvoj podnikania v obci pre podnikateľské subjekty budovaním technickej infraštruktúry, využívaním regulačných ekonomických a iných nástrojov,
- koordinačnou činnosťou, ktorou môže usmerňovať a ovplyvňovať podnikateľské aktivity a aj ostatných podnikateľských subjektov v obci a v jej okolí.

Obec môže priamo ovplyvňovať ekonomický rozvoj prostredníctvom rozpočtu a využitia obecného majetku. Fiškálna decentralizácia prebiehajúca v ostatnom období spolu s postupným prenesením kompetencií na vyššie územné celky a obecné samosprávy výrazne zvyšujú zodpovednosť obecnej samosprávy a rozširujú oblasti, v ktorých môže obec plniť svoje úlohy.



Ročný rozpočet obce je základným finančným plánom, ktorý obec každoročne vypracováva a schvaľuje. V ročnom rozpočte vystupujú dve základné zložky a to ročné rozpočtové príjmy a ročné rozpočtové výdaje.

Príjmy rozpočtu obce

Stále príjmy obce zabezpečujú predovšetkým daňové príjmy, a to podielové i miestne (vrátane poplatkov). Minimálnym príjmom obce sú príjmy z využívania obecného majetku.

Príjmy rozpočtu obce Mestečko sú tvorené nasledovnými položkami:

- ✓ podielové dane – tvoria rozhodujúcu zložku príjmov obce, určujú podiel obce na daniach štátneho rozpočtu,
- ✓ miestne dane a poplatky,
- ✓ príjmy z využívania obecného majetku,
- ✓ dotácie.

Výdaje rozpočtu obce

Výdavková časť rozpočtu obce charakterizuje prístupy obecnej samosprávy k napĺňaniu samosprávnych kompetencií, a to pri dodržiavaní dvoch základných princípov:

- ❖ racionálnosť v nakladaní s finančnými prostriedkami,
- ❖ preferovaní rozvojových potrieb obce.

Výdavky rozpočtu obce predstavujú predovšetkým výdavky bežného rozpočtu obce, ktoré zabezpečujú plnenie funkcií obecnej samosprávy. Výrazný vplyv na zvyšovanie výdavkov bežného rozpočtu má rast cien energií, telekomunikačných, poštových služieb, kancelárskych potrieb a materiálu.

Výdavky rozpočtu obce boli v posledných rokoch členené nasledovne:



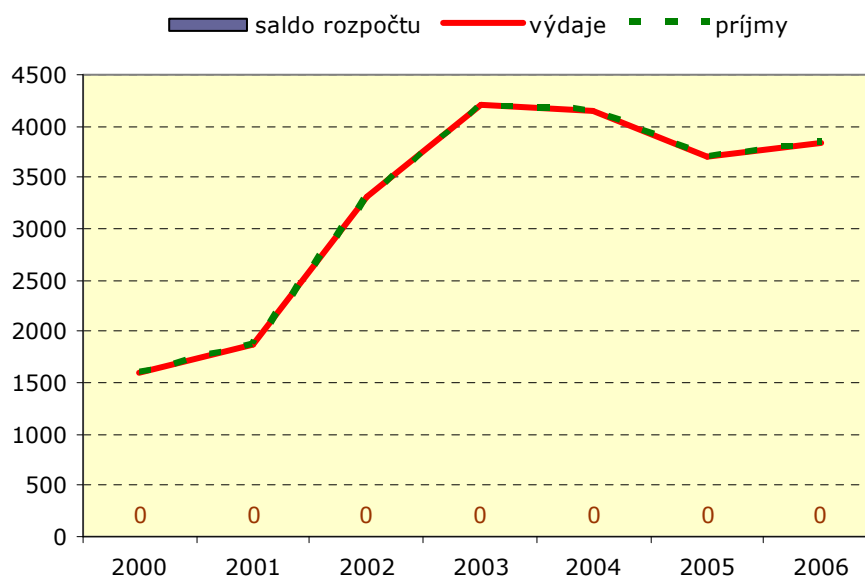
- ✓ mzdy a odvody,
- ✓ energie,
- ✓ odvoz odpadu,
- ✓ opravy a údržby,
- ✓ pohonné hmoty,
- ✓ kancelárske výdavky,
- ✓ telefón, poštovné,
- ✓ ostatné výdavky.

Tabuľka 10: Obecný rozpočet v rokoch 2000 až 2006

| Rozpočet obce | 2000 | 2001 | 2002 | 2003 | 2004 | 2005 | 2006 |
|------------------|------|------|------|------|------|------|------|
| Príjmy (tis. Sk) | 1595 | 1863 | 3314 | 4203 | 4149 | 3701 | 3840 |
| Výdaje (tis. Sk) | 1595 | 1863 | 3314 | 4203 | 4149 | 3701 | 3840 |
| Saldo (tis. Sk) | 0 | 0 | 0 | 0 | 0 | 0 | 0 |

Zdroj: OcÚ Mestečko

Graf 11: Vývoj rozpočtových príjmov a výdajov v rokoch 2000-2006





4. SOCIÁLNA INFRAŠTRUKTÚRA

Občianska vybavenosť, resp. sociálna infraštruktúra vytvára v obci podmienky pre kvalitu života obyvateľstva. Preto snaha a zámery obce Mestečko smerujú predovšetkým k rozvoju sociálnej infraštruktúry, aby mohla vytvárať kvalitnú spoločenskú, kultúrnu a obytnú funkciu.

A. DOMOVÝ A BYTOVÝ FOND

Možnosti bývania a stavania rodinných domov a bytového fondu sú kľúčové faktory, ktoré ovplyvňujú demografický vývoj obce, rozvoj obce a naplňajú základnú obytnú funkciu obce.

V obci bol podľa výsledkov sčítania k 26.5. 2001 nasledovný stav bytového fondu:

- ✓ 150 rodinných domov,
- ✓ 7 bytových domov.

Tabuľka 11: Domy, byty a ukazovatele bývania v obci Mestečko v roku 2001

| Počet | Rodinné domy | Bytové domy | Ostatné budovy | Domový fond spolu |
|--|--------------|-------------|----------------|-------------------|
| Domov spolu | 150 | 7 | 0 | 157 |
| Trvale obývaných domov | 106 | 7 | 0 | 113 |
| v % | 93,8 | 6,2 | 0 | 100 |
| v tom vlastníctvo: | | | | |
| štátu | 1 | 0 | 0 | 1 |
| bytového družstva | 0 | 2 | 0 | 2 |
| obce | - | - | - | - |
| fyzickej osoby | 105 | 4 | 0 | 109 |
| právnickej osoby | - | - | - | - |
| ostatných | 0 | 1 | 0 | 1 |
| s 1-2 nadzemnými podlažiami a nezistené | 106 | 0 | 0 | 106 |
| s 3-4 nadzemnými podlažiami | 0 | 7 | 0 | 7 |
| s 5+ nadzemnými podlažiami | - | - | - | - |
| Ubytovacích zariadení bez bytu | - | - | - | - |
| Neobývaných domov | 44 | 0 | 0 | 44 |
| z toho: určených na rekreáciu | 16 | 0 | 0 | 16 |
| Priemerný vek domu | 40 | 31 | - | 40 |
| Bytov spolu | 155 | 42 | 0 | 197 |
| v tom: trvale obývané | 110 | 42 | 0 | 152 |
| v % | 72,4 | 27,6 | 0 | 100 |
| z toho družstevné | 0 | 12 | 0 | 12 |
| byty vo vlastníctve občana v bytovom dome | 0 | 30 | 0 | 30 |
| neobývané | 45 | 0 | 0 | 45 |
| neobývané z dôvodu zmeny užívateľa | 1 | 0 | 0 | 1 |
| neobývané, určené na rekreáciu | 16 | 0 | 0 | 16 |
| neobývané, uvoľnené na prestavbu | 3 | 0 | 0 | 3 |
| neobývané, nespôsobilé na bývanie | 6 | 0 | 0 | 6 |
| neobývané po kolaudácii | - | - | - | - |
| neobývané v pozostalostnom alebo súdnom konaní | - | - | - | - |
| neobývané z iných dôvodov | 19 | 0 | 0 | 19 |
| nezistené | - | - | - | - |
| Trvale obývané byty: | | | | |
| Materiál nosných múrov: kameň, tehly | 95 | 36 | 0 | 131 |

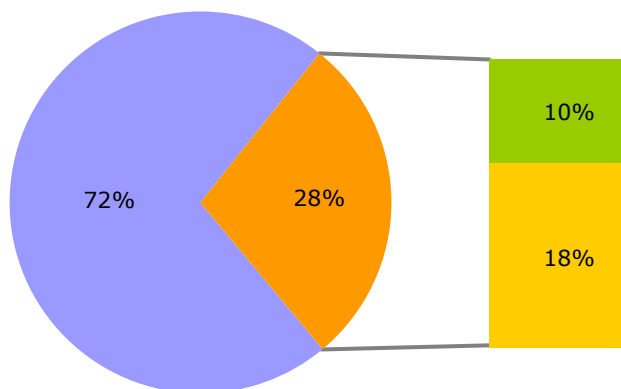


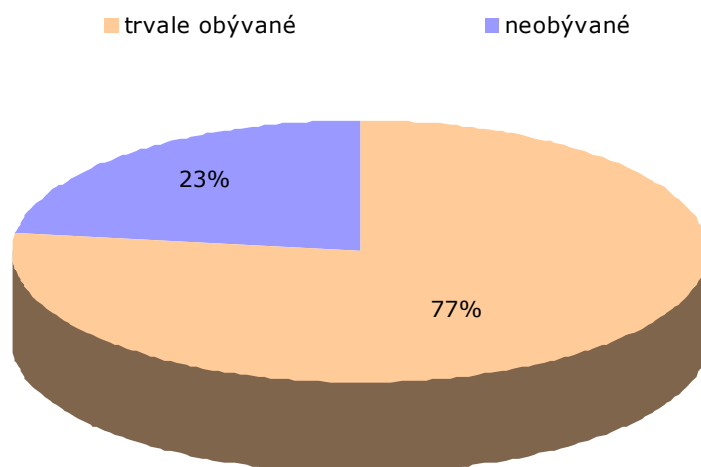
| | | | | |
|----------------------------------|-------|-------|---|--------|
| drevo | 5 | 0 | 0 | 5 |
| nepálené tehly | 5 | 0 | 0 | 5 |
| ostatné a nezistené | 5 | 6 | 0 | 11 |
| Veľkosť bytu: 1 obytná miestnosť | 5 | 0 | 0 | 5 |
| 2 izby | 21 | 0 | 0 | 21 |
| 3 izby | 43 | 40 | 0 | 83 |
| 4 izby | 20 | 1 | 0 | 21 |
| 5+ izieb | 21 | 1 | 0 | 22 |
| Bývajúcich osôb | 359 | 157 | 0 | 516 |
| Počet CD | 139 | 48 | 0 | 187 |
| Počet HD | 117 | 43 | 0 | 160 |
| Obytné miestnosti | 368 | 137 | 0 | 505 |
| Počet osôb na 1: byt | 3,26 | 3,74 | - | 3,39 |
| obytné miestnosti | 0,98 | 1,15 | - | 1,02 |
| CD | 2,58 | 3,27 | - | 2,76 |
| HD | 3,07 | 3,65 | - | 3,23 |
| Obytná plocha bytu v m2 | 6 373 | 1 972 | 0 | 8 345 |
| Celková plocha bytu v m2 | 9 281 | 2 949 | 0 | 12 230 |
| Priemerný počet: | | | | |
| - m2 obytnej plochy na 1 byt | 57,9 | 47 | - | 54,9 |
| - m2 celkovej plochy na 1 byt | 84,4 | 70,2 | - | 80,5 |
| - m2 obytnej plochy na 1 osobu | 17,8 | 12,6 | - | 16,2 |
| - obytných miestností na 1 byt | 3,35 | 3,26 | - | 3,32 |

Zdroj: ŠÚ SR – KS Trenčín

Graf 12: Štruktúra domov v obci (členenie podľa obývané, neobývané, rekreácia)

■ trvale obývané
■ neobývané určené na rekreáciu ■ ostatné neobývané



Graf 13: Štruktúra bytového fondu v obci (členenie podľa obývané a neobývané)

Tabuľka 12: Trvale obývané byty podľa druhu budovy, obdobia výstavby a kategórie bytu v r. 2001

| Obdobie výstavby | Rodinné domy | Bytové domy | Ostatné budovy | Domový fond spolu |
|---------------------------|--------------|-------------|----------------|-------------------|
| I. Kategória | | | | |
| 1899 a nezistené | 1 | 0 | 0 | 1 |
| 1900 - 1919 | 1 | 0 | 0 | 1 |
| 1920 - 1945 | 4 | 0 | 0 | 4 |
| 1946 - 1970 | 30 | 24 | 0 | 54 |
| 1971 - 1980 | 14 | 17 | 0 | 31 |
| 1981 - 1990 | 15 | 0 | 0 | 15 |
| 1991 - 2001 | 5 | 0 | 0 | 5 |
| spolu | 70 | 41 | 0 | 111 |
| % | 63,1 | 36,9 | 0 | 100 |
| % danej kategórie z celku | 63,6 | 97,6 | - | 73 |
| II. Kategória | | | | |
| 1899 a nezistené | - | - | - | - |
| 1900 - 1919 | - | - | - | - |
| 1920 - 1945 | 1 | 0 | 0 | 1 |
| 1946 - 1970 | 14 | 0 | 0 | 14 |
| 1971 - 1980 | 2 | 1 | 0 | 3 |
| 1981 - 1990 | 1 | 0 | 0 | 1 |
| 1991 - 2001 | - | - | - | - |
| spolu | 18 | 1 | 0 | 19 |
| % | 94,7 | 5,3 | 0 | 100 |
| % danej kategórie z celku | 16,4 | 2,4 | - | 12,5 |
| III. Kategória | | | | |
| 1899 a nezistené | 2 | 0 | 0 | 2 |
| 1900 - 1919 | - | - | - | - |
| 1920 - 1945 | - | - | - | - |
| 1946 - 1970 | 6 | 0 | 0 | 6 |
| 1971 - 1980 | - | - | - | - |
| 1981 - 1990 | - | - | - | - |
| 1991 - 2001 | - | - | - | - |
| spolu | 8 | 0 | 0 | 8 |
| % | 100 | 0 | 0 | 100 |
| % danej kategórie z celku | 7,3 | 0 | - | 5,3 |
| IV. Kategória | | | | |



| | | | | |
|---------------------------|------|------|---|-----|
| 1899 a nezistené | - | - | - | - |
| 1900 - 1919 | 4 | 0 | 0 | 4 |
| 1920 - 1945 | 8 | 0 | 0 | 8 |
| 1946 - 1970 | 2 | 0 | 0 | 2 |
| 1971 - 1980 | - | - | - | - |
| 1981 - 1990 | - | - | - | - |
| 1991 - 2001 | - | - | - | - |
| spolu | 14 | 0 | 0 | 14 |
| % | 100 | 0 | 0 | 100 |
| % danej kategórie z celku | 12,7 | 0 | - | 9,2 |
| Úhrn | | | | |
| 1899 a nezistené | 3 | 0 | 0 | 3 |
| 1900 - 1919 | 5 | 0 | 0 | 5 |
| 1920 - 1945 | 13 | 0 | 0 | 13 |
| 1946 - 1970 | 52 | 24 | 0 | 76 |
| 1971 - 1980 | 16 | 18 | 0 | 34 |
| 1981 - 1990 | 16 | 0 | 0 | 16 |
| 1991 - 2001 | 5 | 0 | 0 | 5 |
| spolu | 110 | 42 | 0 | 152 |
| % | 72,4 | 27,6 | 0 | 100 |
| Úhrn - z toho 1996 - 2001 | 4 | 0 | 0 | 4 |


Zdroj: ŠÚ SR – KS Trenčín

V bytovom fonde prevažujú byty I. kategórie (73%), najmenšie zastúpenie 5,3% majú byty III. kategórie. Rozhodujúcu časť bytového fondu predstavujú rodinné domy (95%). Väčšina z nich pochádza z obdobia výstavby v rokoch 1946 – 1970. Celoslovenský jav zobrazujúci pokles výstavby po roku 1970 bol zaznamenaný aj v štatistických údajoch obce Mestečko, čo



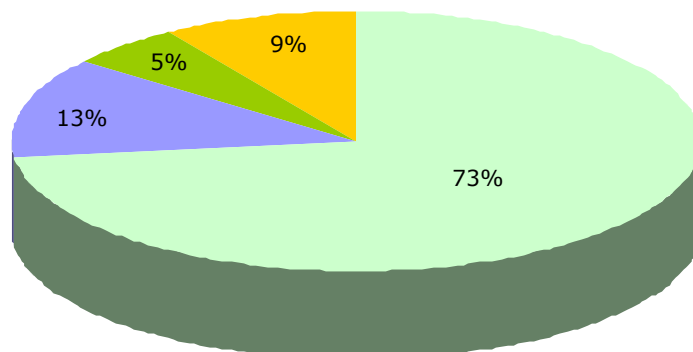
pretrváva až dodnes. Tento jav sa predovšetkým odráža v ukazovateli priemerný vek bytového fondu v obci – 40 rokov, ktorý je menej uspokojivý.

V súčasnosti sa snaží obec negatívny priebeh štruktúry bytového fondu zvrátiť podporou výstavby, rekonštrukciami rodinných domov a prípravou na budovanie nájomných a sociálnych bytov pre mladé rodiny, čím sa chce priblížiť k cieľu udržať mladých ľudí v obci.



Graf 14: Bytový fond v členení podľa kategórií v % - rok 2001

I. kategória II. kategória III. kategória IV. kategória



Graf 15: Veková štruktúra bytového fondu v roku 2001

1899 a nezistené

1900 - 1919

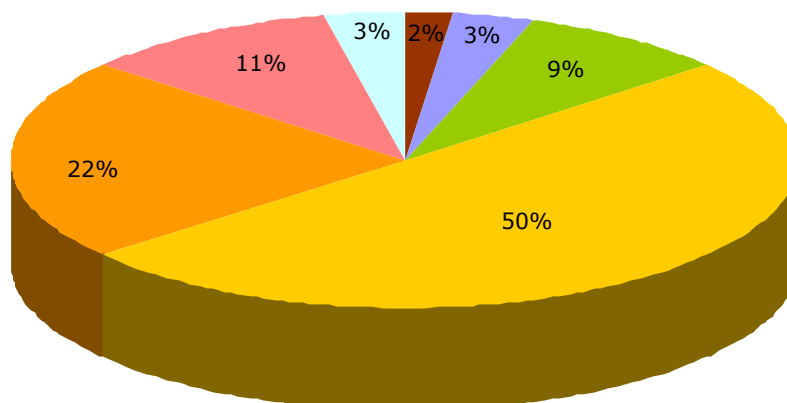
1920 - 1945

1946 - 1970

1971 - 1980

1981 - 1990

1991 - 2001



Tabuľka 13: Vybavenie trvale obývaných bytov v obci - rok 2001

| Vybavenie | Počet | |
|---------------------------------|-------|---------------|
| | bytov | osôb v bytoch |
| Bytov spolu | 152 | 516 |
| z toho: | | |
| s plynom zo siete | 2 | 7 |
| s vodovodom | | |
| v byte | 147 | 508 |
| mimo bytu | - | - |
| bez vodovodu | 4 | 5 |
| nezistené | 1 | 3 |
| s kanalizáciou | | |
| prípojka na kanalizačnú sieť | 3 | 6 |
| septik (žumpa) | 130 | 469 |
| so splachovacím záchodom | 116 | 445 |
| s kúpeľňou alebo sprchov. kútom | 136 | 494 |

Zdroj: ŠÚ SR - KS Trenčín

Tabuľka 14: Spôsob vykurovania trvale obývaných budov – rok 2001

| Spôsob vykurovania | Počet | |
|---------------------------|-------|---------------|
| | bytov | osôb v bytoch |
| Ústredné kúrenie diaľkové | - | - |
| Ústredné kúrenie lokálne | 120 | 452 |
| na pevné palivo | 111 | 423 |
| na plyn | - | - |
| elektrické | 7 | 22 |
| Etážové kúrenie | | |
| na pevné palivo | 9 | 27 |
| na plyn | - | - |
| ostatné | - | - |
| Kachle | | |
| na pevné palivo | 22 | 33 |
| elektrické | - | - |
| plynové | - | - |
| ostatné | - | - |
| Iné | 1 | 4 |
| Spolu | 152 | 516 |

Zdroj: ŠÚ SR – KS Trenčín

Tabuľka 15: Obývanosť trvale obývaných bytov

| Počet osôb v byte | Trvale obývané byty podľa veľkosti | | | | | spolu |
|-------------------|------------------------------------|--------|--------|--------|-----------|-------|
| | 1 izba | 2 izby | 3 izby | 4 izby | 5 + izieb | |
| 1 | 5 | 12 | 6 | 3 | 2 | 28 |
| 2 | 0 | 5 | 16 | 2 | 1 | 24 |
| 3 | 0 | 3 | 21 | 3 | 3 | 30 |
| 4 | 0 | 0 | 21 | 3 | 5 | 29 |
| 5 | 0 | 1 | 11 | 5 | 6 | 23 |
| 6 | 0 | 0 | 6 | 3 | 3 | 12 |
| 7+ | 0 | 0 | 2 | 2 | 2 | 6 |
| spolu | 5 | 21 | 83 | 21 | 22 | 152 |
| % | 3,3 | 13,8 | 54,6 | 13,8 | 14,5 | 100 |

Zdroj: ŠÚ SR – KS Trenčín

Štruktúru bytového fondu tvorí 157 domov, z ktorých je 113 trvale obývaných. Ostatné sú definované ako neobývané rodinné domy (44), z ktorých je 16 určených na rekreáciu. Z hľadiska vlastníckych vzťahov je prevažná časť trvale obývaných domov vo vlastníctve fyzických osôb (109 budov).


Z pohľadu typu výstavby prevládajú domy s 1-2 nadzemnými podlažiami. Podľa počtu izieb a počtu osôb v byte je úroveň bývania v obci dostatočná. Z uvedených štatistík vyplývajú nasledovné závery o vybavenosti trvale obývaných bytov v obci, ktorá je na uspokojivej úrovni:

- ✓ 147 bytov je zásobovaných vodou z vodovodu (508 osôb),
- ✓ 130 domácností má septik (469 osôb),
- ✓ 136 domácností má kúpeľňu alebo sprchovací kút (494 osôb),
- ✓ 120 domácností má lokálne ústredné kúrenie (452 osôb),
- ✓ 126 bytov má 3-5 a viac izieb.



B. ŠKOLSTVO

V obci sa nachádza iba predškolské zariadenie s dvoma triedami. História materskej školy sa začala písať až v r. 1976, keď sa začala budovať v tzv. akcii „Z“. Stavebné práce boli ukončené o tri roky neskôr a 3. októbra 1979 materská škola zahájila svoju činnosť. Počas jej pôsobenia v nej



našli opateru deti

predovšetkým z Mestečka, ale aj zo Záriečia, Zbory, Mostišťa, Dohnian, Vydrnej, Lazov pod Makytou a Púchov vo vekovej kategórii dva a pol až šesť rokov. V rámci výchovných akcií bolo v materskej škole i v obci uskutočnených veľa kultúrnych i športových podujatí detí.



C. ZDRAVOTNÁ A SOCIÁLNA STAROSTLIVOSŤ

Zdravotnú starostlivosť poskytujú obyvateľom obce ambulancie obvodných lekárov v Lúkach, neštátne zdravotnícke zariadenie Nemocnica Zdravie s.r.o. a ostatné zdravotnícke zariadenia v okresnom meste. V súčasnosti neuvažujeme nad vymedzením priestoru a vytvorením podmienok pre zavádzanie lekárskej starostlivosti priamo v obci, pretože blízkosť obce Lúky a okresného mesta umožňuje obyvateľom obce dostatočne využívať služby spomínaných zdravotníckych zariadení. V prípade potreby odbornej starostlivosti o starších občanov využívajú obyvatelia tzv. opatrovateľskú službu, ktorú v roku 2006 využili 4 občania.



5. TECHNICKÁ INFRAŠTRUKTÚRA OBCE

Technická infraštruktúra predstavuje veľmi dôležitý faktor pôsobiaci na ekonomický rozvoj obce. Vytvára podmienky pre kvalitné bývanie obyvateľstva, rozvoj podnikateľských aktivít v obci a okolí a poskytuje dôležité služby pre obyvateľov.

A. ENERGETICKÉ SIETE

Elektrická energia

Prevádzkovateľom elektrickej siete v obci je Stredoslovenská energetika a.s. V katastri obce je vybudované elektrické nadzemné vedenie na betónových stĺpoch, ktoré sa nachádzajú prevažne súbežne s okrajom miestnych komunikácií. Prívod elektrickej energie je postačujúci, ale technický stav si vyžaduje kompletnú rekonštrukciu typu vedenia v spolupráci so SSE a.s.

Plynofikačná sieť

V obci Mestečko nie je vybudovaná plynofikačná sieť. S investíciou takého charakteru ani obec v súčasnosti neuvažuje, vzhľadom na zvyšujúcu sa ekonomickú náročnosť zásobovania domácností plynom.

B. INŽINIERSKE SIETE

Inžinierske siete vytvárajú základný predpoklad pre rozvoj podnikateľských aktivít v obci. Ide o finančne náročné investície, pre ktoré obec nedisponuje dostatočnými finančnými prostriedkami. V obci nie sú inžinierke siete vybudované kompletne a v budúcnosti sa počíta s ich dobudovaním.

Vodovod a kanalizácia

Celá obec je zabezpečená dodávkou pitnej vody z miestneho vodovodu, ktorý je v správe Považskej vodárenskej spoločnosti a.s. Vybudovaná vodovodná sieť má dĺžku cca 3,2 km. Z hľadiska našich potrieb a zámerov v krátkodobom horizonte uvažujeme s predĺžením vodovodnej siete k novovybudovaným obytným jednotkám v obci.

Kanalizácia obce je vyriešená prostredníctvom splaškového odkanalizovania (žúmp), ktoré je však pre budúci vývoj obce nedostatočné. Dlhodobým zámerom obce je dobudovanie kanalizačnej siete, z ktorej je v rámci I. etapy vybudovaných cca 780 m.

Dopravné siete a dopravné systémy

Verejnú dopravnú sieť v obci zabezpečuje autobusová, železničná a cestná doprava. Autobusová doprava slúži k presunu do okresného mesta Púchov. Intenzita autobusovej dopravy je na oba smery počas pracovných dní a víkendu dostatočná a prispôbená



dochádzke do práce a škôl v nepravidelných časových intervaloch. Prípadné medzery v dopravnom poriadku obyvatelia riešia cestnou dopravou na vlastné náklady.

O bežnú a zimnú údržbu miestnych komunikácií sa stará obec Mestečko, resp. obecný úrad v spolupráci s Poľnohospodárskym družstvom Mestečko. Aj napriek našej snahe je stav miestnych komunikácií podpriemerný, preto v budúcnosti predpokladáme nutnosť resp. potrebu investovať do opravy komunikácií a technológie zimnej údržby.



C. ODPADOVÉ HOSPODÁRSTVO

Obec Mestečko realizuje separáciu komunálneho odpadu v týchto kategóriách:


- plasty – vývoz 1 x mesačne,
- železo a kovy – 2 x ročne,
- sklo – 1 x mesačne,
- papier – 1 x mesačne,
- pneumatiky – 1 x ročne,
- textil – 1 x ročne,
- nebezpečný odpad – 2 x ročne.

Zmesový komunálny odpad zbiera v obci OcÚ Lúky, ktorý ho odváža na skládku spoločnosť Ledrov s.r.o. Lednické Rovne. Odberateľom vyseparovaných zložiek odpadu je spoločnosť ENZO-VERONIKA-VES a.s. Dežerice. Zároveň v nadväznosti na novozavedenú legislatívu súvisiacu s uskladňovaním a zhodnocovaním biologicky rozložiteľného odpadu (BRO) plánujeme v krátkodobom časovom horizonte podniknúť kroky spojené s efektívnym využitím tejto v súčasnosti nezhodnocovanej zložky odpadu.

6. SPOLOČENSKÉ A KULTÚRNE AKTIVITY V OBCI

V obci Mestečko sa každoročne koná množstvo spoločenských a kultúrnych podujatí pre obyvateľov obce. Sú to aktivity miestneho charakteru, ktoré sú spojené s históriou a zvyklosťami obce.

Z kultúrnych podujatí pravidelne organizujeme folklórne podujatia pri príležitosti Dňa obce, Deň detí,



Deň žien, posedenia s dôchodcami, uvítanie detí do života a životné jubileá občanov. V rámci športového vyžitia občanov usporadúvame stolnotenisové turnaje, volejbalové zápasy, športové súťaže pre deti, turistické akcie a pod. Donedávna sme zachovávali tradíciu spojenú s organizovaním hasičských, cyklotriálových a triálových súťaží.

Na organizácii spoločenského diania sa v obci bezprostredne podieľajú podnikateľské subjekty pôsobiace v obci a obecná samospráva, ale aj miestne organizácie:

- Dobrovoľný hasičský zbor – ktorý bol založený v r. 1924 učiteľom Michalom Kuzmom. DHZ sa v druhej polovici 20. storočia intenzívne podieľal na spoločenskom a brigádnickom živote obce. Organizovali spoločenské akcie, zúčastňovali sa prác na stavbe kultúrneho domu, materskej škôlky, vodovodu a pod.
- Kynologický spolok – vznikol 1. júla 2002. Keď sa vedenie klubu obrátilo na OcÚ Mestečko so žiadosťou o prenájom pozemku pre účely klubu, bolo mu vyhovievané. Kynológia si teda vybudovali potrebné zariadenia v lokalite pred Polímkami, v katastrálnom území obce Mestečko. Svoju činnosť prezentujú pri príležitosti miestnych akcií a ich činnosť a vystúpenia si obľúbili predovšetkým deti.
- Kultúrno – športová komisia,
- Zbor pre občianske záležitosti,
- Cirkevný spevokol Záríečie,
- Slovenský zväz záhradkárov Mestečko,
- Urbariát pozemkové spoločenstvo Mestečko.





7. CESTOVNÝ RUCH


Cestovný ruch je významným a nepopierateľným aspektom ekonomického rozvoja príslušného regiónu, pretože vytvára pracovné príležitosti pre skupiny obyvateľov, zvyšuje príjmy, stimuluje kapitálové investície, vytvára príležitosti pre rozvoj malých a veľkých podnikov.



Vzhľadom na prírodné danosti obce a jej umiestnenie, chce obec Mestečko v budúcnosti vytvoriť podmienky pre rozvoj cestovného ruchu v obci a jej okolí a umožní podnikateľským subjektom pôsobiacim v oblasti cestovného ruchu realizovať svoju činnosť v danej lokalite. Tieto zámery chce presadiť aj spoluprácou s blízkymi prihraničnými obcami.



Dôsledkom týchto aktivít bude zvýšenie ekonomického rozvoja obce, ktorý patrí medzi strategické ciele obecnej samosprávy Mestečka.



III. SWOT ANALÝZA OBCE MESTEČKO

Swot analýza obce Mestečko bola použitá ako metóda, ktorá vychádza:

- ✓ z analýzy doterajšieho vývoja,
- ✓ súčasného stavu obce s uvedením jeho silných stránok,
- ✓ súčasného stavu obce s uvedením jeho slabých stránok,
- ✓ jeho potenciálnych rozvojových zdrojov – príležitostí (šancí),
- ✓ jeho potenciálnych ohrození rozvojových zámerov – hrozieb (rizík).
- ✓ Pre definovanie základných prvkov SWOT analýzy obce boli využité:

poznatky z doterajšieho vývoja a súčasného stavu vybavenia obce,

- ✓ rozvojové zámery obce,
- ✓ strategické ciele, ich priority a opatrenia.

Silné stránky obce predstavujú potenciálne faktory ďalšieho rozvoja obce vo všetkých základných oblastiach. Vytvárajú východiskovú základňu pre stanovenie reálnych rozvojových cieľov.

Slabé stránky obce predstavujú limitujúce faktory rozvojových zámerov a oblastí, na ktoré treba sústrediť pozornosť orgánov samosprávy.

Príležitosti (šance) sú faktormi, ktoré umožňujú pri ich využití naplnenie rozvojových zámerov obce, ich reálnosť a urýchlenie. Poznanie reálnych príležitostí je východiskom stanovenia splniteľných rozvojových cieľov.

Ohrozenia (riziká) predstavujú skutočnosti, ktoré môžu negatívne ovplyvniť resp. spomaliť realizáciu strategických cieľov rozvoja obce. Dôsledná analýza možností vzniku rizík na celospoločenskej i komunálnej úrovni predstavuje predovšetkým analýzu možností pri zabezpečovaní finančných zdrojov.



| DEMOGRAFICKÝ VÝVOJ A ĽUDSKÉ ZDROJE | |
|---|---|
| SILNÉ STRÁNKY | SLABÉ STRÁNKY |
| <ul style="list-style-type: none">▪ takmer jednotná národnostná a náboženská štruktúra obyvateľstva,▪ možnosť využívania školských zariadení v obci, Záriečí a okresnom meste,▪ umiestnenie významných zamestnávateľov priamo v obci a jej blízkom okolí,▪ možnosť pracovných príležitostí v obci a Púchove,▪ dostatočné dopravné spojenie do zamestnania, škôl, na kultúrne, športové a iné podujatia,▪ predpoklady vybudovania ďalších bytových jednotiek. | <ul style="list-style-type: none">▪ zhoršovanie vekovej štruktúry obyvateľstva (rast počtu obyvateľov v poproduktívnom veku a pokles vo veku predproduktívnom),▪ zhoršovanie migračného vývoja spôsobeného príťažlivosťou a možnosťami blízkeho okolia obce,▪ odchod mladých a vzdelaných ľudí z obce. |
| PRÍLEŽITOSTI | OHROZENIA |
| <ul style="list-style-type: none">▪ podpora bytovej výstavby, rast bytového fondu obce, najmä pre mladé rodiny,▪ rekonštrukcia, prípadne dobudovanie kultúrnych a športových zariadení,▪ modernizácia predškolského zariadenia,▪ vybudovanie detského ihriska,▪ vybudovanie zón rekreácie a oddychu. | <ul style="list-style-type: none">▪ nepriaznivý ekonomický a sociálny vývoj v spoločnosti,▪ ohrozené existenčné podmienky pre zabezpečenie rodiny,▪ nepriaznivá veková a vzdelanostná štruktúra obyvateľstva (rast indexu starnutia),▪ nedostatok finančných prostriedkov potrebných k realizácii zámerov. |



| POLOHA OBCE A VÄZBA NA VONKAJŠIE OKOLIE | |
|--|--|
| SILNÉ STRÁNKY | SLABÉ STRÁNKY |
| <ul style="list-style-type: none">▪ výhodná poloha obce vzhľadom na blízkosť k jednému z hlavných uzlov regiónu a jej prírodný potenciál,▪ blízkosť významných zamestnávateľov a lokalizácia silných priemyselných podnikov vytvára dostatočné pracovné kapacity pre obyvateľov obce,▪ priaznivé podmienky obce pre rozvoj sociálnej, spoločenskej a kultúrnej funkcie. | <ul style="list-style-type: none">▪ potreba vypracovania územného plánu obce,▪ nejasné vlastnícke pomery u niektorých pozemkov v katastri obce,▪ nevysporiadanosť pozemkov pod miestnymi komunikáciami. |
| PRÍLEŽITOSTI | OHROZENIA |
| <ul style="list-style-type: none">▪ vypracovanie Územného plánu obce,▪ spracovanie pozemkových úprav,▪ využitie katastrálneho územia obce pre bytovú, občiansku, spoločenskú i podnikateľskú výstavbu,▪ možnosť kooperácie riešenia otázok a problémov regionálneho charakteru s okolitými obcami,▪ možnosť využitia lokalizácie obce a bohatého prírodného potenciálu k budovaniu objektov cestovného ruchu a vidieckeho turizmu. | <ul style="list-style-type: none">▪ nedostatok vlastných i verejných finančných zdrojov na financovanie projektov v rámci dopravnej infraštruktúry a občianskej vybavenosti,▪ narušenie urbanistickej štruktúry realizáciou veľkých investícií, najmä do infraštruktúry,▪ negatívny dopad realizovanej výstavby a rozmanitej dopravnej infraštruktúry na životné prostredie. |



| ENVIRONMENTÁLNE A ŽIVOTNÉ PROSTREDIE OBCE | |
|--|--|
| SILNÉ STRÁNKY | SLABÉ STRÁNKY |
| <ul style="list-style-type: none">▪ blízkosť prírodných prvkov,▪ dostatok priestorov pre budovanie zón rekreácie a oddychu,▪ rozmanitý prírodný potenciál obce a jej horský charakter. | <ul style="list-style-type: none">▪ všeobecný nezáujem obyvateľstva na zlepšovaní ŽP a odstraňovaní príčin,▪ existencia zdrojov znečistenia vodných zdrojov,▪ nevyužitie výhodného prostredia, najmä v okolí obce pre budovanie rekreačných zón. |
| PRÍLEŽITOSTI | OHROZENIA |
| <ul style="list-style-type: none">▪ využitie prírodného potenciálu na vytváranie nových a zveľaďovanie existujúcich tzv. zelených zón obce,▪ ekologické partnerstvo obce s ohrozovateľmi životného prostredia (poľnohospodárske podniky pôsobiace v katastri obce a jej blízkom okolí),▪ rozšírenie separovaného zberu odpadov o ďalšie zložky a ich zhodnocovanie, likvidácia divokých skládok,▪ vybudovanie kompostovacieho zariadenia k zhodnocovaniu biologicky rozložiteľného odpadu obce,▪ vybudovanie zberného dvora k zhromažďovaniu vyseparovaných zložiek odpadu,▪ zvýšiť vedomie obyvateľstva vo sfére životného prostredia. | <ul style="list-style-type: none">▪ ohrozovanie obce prašnosťou a znečisťovaním ovzdušia vplyvom výstavby občianskej vybavenosti,▪ ohrozovanie čistoty spodných vôd žumpami pri rodinných domoch,▪ vytváranie divokých skládok odpadu. |



| TECHNICKÁ INFRAŠTRUKTÚRA | |
|--|---|
| SILNÉ STRÁNKY | SLABÉ STRÁNKY |
| <ul style="list-style-type: none">dostatok priestorov v katastri obce pre budovanie bytovej, technickej a občianskej infraštruktúry,existencia obecného majetku,verejné osvetlenie obce,obecný rozhlas. | <ul style="list-style-type: none">územie obce nie je plynofikované,v obci nie je vybudovaná splašková kanalizácia,nedostatočná technická úroveň elektrickej siete v obci,zastaralosť obecných objektov,zlý stav miestnych komunikácií a chodníkov,neustála potreba investícií na údržbu a modernizáciu technologických zariadení vo vlastníctve obce,nutnosť dobudovania verejných priestranstiev, športových a kultúrnych zariadení,nedostatočná obchodná sieť (nedostatky v ponuke a rozmanitosti tovaru a služieb). |
| PRÍLEŽITOSTI | OHROZENIA |
| <ul style="list-style-type: none">podpora výstavby a rekonštrukcie rodinných domov,vybudovanie nových bytových jednotiek – nájomných a sociálnych bytov,dobudovanie inžinierskych sietí k novovybudovaným bytovým jednotkám,rekonštrukcia miestnych komunikácií a chodníkov,obnova pôvodných mostov obci,úprava obecných verejných priestranstiev a vybudovanie nových tzv. | <ul style="list-style-type: none">nedostatok finančných prostriedkov vzhľadom na daňovú silu obce,nepripravenosť projektov na získanie finančných zdrojov z fondov EÚ a SR,nepripravenosť technickej a projektovej dokumentácie, ktorá bude podporným dokumentom k realizácii zámerov obce. |



| | |
|--|--|
| <p>zelených zón,</p> <ul style="list-style-type: none">▪ rozšírenie separácie komunálneho odpadu o ďalšie zložky, nákup technologických prostriedkov a pomôcok k jeho separácii,▪ vybudovanie zberného dvora,▪ odstránenie divokých skládok,▪ rekonštrukcia existujúcich obecných budov a ich vnútorného vybavenia,▪ rekonštrukcia verejného osvetlenie, miestneho rozhlasu a jeho ústredne. | |
|--|--|



| SOCIÁLNA (OBČIANSKA) INFRAŠTRUKTÚRA | |
|--|--|
| SILNÉ STRÁNKY | SLABÉ STRÁNKY |
| <ul style="list-style-type: none">výrazná prevaha rodinných domov v bytovej vybavenosti obce,perspektíva ďalšej bytovej výstavby,vybavenosť obce predškolským zariadením,existencia kultúrneho a športového zariadenia k spoločenskému vyžitíu obyvateľov obce,priestorovo vytvorené podmienky k vybudovaniu objektov vidieckeho turizmu. | <ul style="list-style-type: none">urbanisticky neusporiadané objekty občianskej a spoločenskej vybavenosti, zastaralé stavby,zhoršený technický stav obecných objektov, dlhodobé zanedbávanie ich údržby a opráv,zastaralosť kultúrnych, spoločenských, športových objektov pre občanov,neúplný základný sortiment ponuky tovarov a služieb v obci. |
| PRÍLEŽITOSTI | OHROZENIA |
| <ul style="list-style-type: none">pripava projektovej dokumentácie, vybudovanie, prípadne rekonštrukcia komunitných centier obce (kultúrno-spoločenské, športové, spoločenské),pripravenosť pozemkov pre bytovú, podnikateľskú i občiansku výstavbu, dobudovanie inžinierskych sietí a príjazdových cestných komunikácií,obnova predškolského zariadenia,usporiadanie urbanistickej štruktúry obce. | <ul style="list-style-type: none">stav prípravy projektov pre jednotlivé zámery a nedostatok finančných zdrojov,prípadná neúspešnosť projektov súvisiacich s rozvojom občianskej infraštruktúry,vysoký stupeň opotrebenia jednotlivých obecných objektov, potreba údržby, opráv, rekonštrukcií, ako aj zlepšenia vnútorného vybavenia,potreba súhlasu vlastníkov starých, najmä hospodárskych budov a pozemkov s ich využitím pre obecné účely. |



| ZÁUJMOVÉ ZDRUŽENIA, KULTÚRNE A SPOLOČENSKÉ AKTIVITY | |
|--|---|
| SILNÉ STRÁNKY | SLABÉ STRÁNKY |
| <ul style="list-style-type: none">▪ existujúci kultúrny dom,▪ organizovanie kultúrnych podujatí za účasti detí MŠ a členov záujmových združení v obci,▪ tradícia v usporadúvaní stretnutí a spoločenských podujatí spojených so zvyklosťami a tradíciami obce,▪ spoluúčasť organizácií a združení na spoločenskom a kultúrnom dianí v obci. | <ul style="list-style-type: none">▪ zastaralosť spoločenských a kultúrnych objektov,▪ schátralý stav historických objektov a pamiatok obce,▪ nedostatočná zapojenosť podnikateľských subjektov na kultúrno-spoločenských akciách,▪ menší záujem mladších generácií o záujmovú činnosť, kultúrne a športové aktivity. |
| PRÍLEŽITOSTI | OHROZENIA |
| <ul style="list-style-type: none">▪ vytvorenie partnerstva obecnej samosprávy a záujmových združení v obci pri organizovaní obecných podujatí,▪ rekonštrukcia budovy kultúrneho domu,▪ rekonštrukcia športového areálu k univerzálnemu využitiu pre športové vyžitie občanov,▪ pokračovanie v tradíciách obce v organizovaní kultúrnych a spoločenských podujatí. | <ul style="list-style-type: none">▪ nedostatok finančných zdrojov na splnenie spoločenských, kultúrnych a športových zámerov,▪ stagnujúci, prípadne nepriaznivý demografický vývoj (veková štruktúra),▪ slabší záujem, najmä mladších občanov o činnosť v záujmových združeníach v obci. |



| EKONOMICKÉ PODMIENKY A PODNIKATEĽSKÉ PROSTREDIE | |
|--|--|
| SILNÉ STRÁNKY | SLABÉ STRÁNKY |
| <ul style="list-style-type: none">▪ predpoklady rozvoja podnikania a rozširovania obchodu a služieb pre občanov v obci,▪ dostatok pozemkov pre výstavbu objektov bytovej a občianskej vybavenosti obce,▪ priaznivý podiel ekonomicky aktívneho obyvateľstva,▪ obecný majetok, možnosti jeho efektívnejšieho využitia, vrátane podnikania s ním. | <ul style="list-style-type: none">▪ potreba využitia verejných zdrojov a úverových prostriedkov (EÚ, SR),▪ nepripravené projektové dokumentácie k žiadostiam z fondov EÚ,▪ vysoký stupeň opotrebenia obecného majetku. |
| PRÍLEŽITOSTI | OHROZENIA |
| <ul style="list-style-type: none">▪ zvýšenie finančnej a daňovej sily obce,▪ priaznivé predpoklady pre čerpanie zo štrukturálnych fondov EÚ,▪ racionalizačné opatrenia a program úspory nákladov v samospráve a obecných budovách. | <ul style="list-style-type: none">▪ nedostatok finančných prostriedkov na rozvoj obce,▪ neúspešné projekty na čerpanie finančných prostriedkov z rozpočtu SR a EÚ,▪ celkový rast nákladov na činnosť samosprávy, najmä rast cien energií, služieb, nákladov na verejné účely obce a pod.,▪ neovplyvniteľné zásahy vyššej moci vyplývajúce z prírodných podmienok. |



Swot analýza silných a slabých stránok, príležitostí a ohrození poskytla prehľad potenciálnych obmedzení i možností pri ďalšom rozvoji obce. Jej zhodnotenie umožnilo stanoviť nevyhnutné priority strategických cieľov v jednotlivých oblastiach a prijať opatrenia na zabezpečenie ich dosiahnutia. Analýza príležitostí a ohrození umožnila odhaliť doteraz nevyužívané šance a súčasne definovať riziká, s ktorými sa samospráva môže v ďalšom období stretnúť.



IV. ROZVOJOVÁ VÍZIA OBCE

Rozvojová vízia obce predstavuje takmer zidealizované predstavy obyvateľov obce i manažmentu obecnej samosprávy o tom, ako by obec v dlhodobom horizonte mala vyzeráť, ako by mali jej obyvatelia v nej žiť, ako by sa mali v obci cítiť, akú kvalitu života by im obec mala v budúcnosti ponúknuť. Je to vízia predovšetkým pre ekonomicky aktívnu a mladú generáciu obce, ale i vízia pre pokojný a zabezpečený život občanov v poproduktívnom veku.

Predstava alebo rozvojová vízia obce je prvým krokom pre stanovenie žiadaných rozvojových potrieb a vo vecnej rovine slúži na stanovenie dlhodobých i krátkodobých cieľov, priorít a opatrení, ktoré sa v dlhodobom programovom dokumente obce ďalej rozpracovávajú do konkrétnej vecnej podoby.

Vízia obce vychádza z predstáv obyvateľov vyslovených v ankete, na verejných zhromaždeniach občanov i pri iných príležitostiach a aj zo zámerov obecnej samosprávy a jej volených predstaviteľov.

ROZVOJOVÁ VÍZIA OBCE

Obec Mestečko má potenciálne predpoklady byť pre svojich občanov miestom pre pokojné bývanie, v zdravom a čistom prostredí. Vízia bude pokračovaním kresťanských a rodinných tradícií v rozvoji a živote obce. Cieľom je postupné využitie prírodného potenciálu obce so zabezpečením jej ekologickej stability, vybudovanie obce urbanisticky usporiadanej, zabezpečenej bytovou a občianskou vybavenosťou, s potrebnou technickou a sociálnou infraštruktúrou. Naplnenie cieľovej rozvojovej vízie by malo priniesť nové možnosti pre rozvoj podnikania, vznik pracovných príležitostí v obci a jej okolí, priaznivé podmienky pre materiálne zabezpečený a duchovne bohatý život. Obec by mala poskytovať svojim obyvateľom priaznivé podmienky pre záujmové, kultúrne, športové a iné vyžitie, ako aj možnosti oddychu a rekreácie, pri primeranom zdravotnom a sociálnom zabezpečení. Neoddeliteľnou súčasťou rozvojovej vízie obce je i vybudovanie občianskej spoločnosti na princípoch spolužitia aktivity a solidarity, s dobrými medziľudskými vzťahmi.

V. STRATEGICKÉ CIELE, PRIORITY A OPATRENIA

STRATEGICKÉ CIELE OBCE

Naplnenie dlhodobej vízie rozvoja obce Mestečko vedie cez stanovenie a plnenie strategických cieľov rozvoja obce, ich priorít a opatrení. Tieto boli stanovené predovšetkým na základe problémov, ich príčin a dôsledkov v súčasnom stave obce.

Pre naplnenie dlhodobej vízie boli v PHSR obce Mestečko stanovené nasledovné strategické ciele:



Schéma strategických cieľov PHSR obce Mestečko:



Základným predpokladom pre splnenie stanovených cieľov je získanie potrebných finančných zdrojov. Ide najmä o financie z verejných fondov, resp. z fondov Európskej únie. Ďalším predpokladom pre úspešné splnenie strategických cieľov je dôsledné vypracovanie a predkladanie programových zámerov a zdôvodnených žiadostí o pridelenie finančných prostriedkov na príslušné inštitúcie.

PRIORITY A OPATRENIA

Plnenie hlavných strategických cieľov dlhodobého rozvoja obce sa realizuje stanovením ich priorít a definovaním jednotlivých konkrétnych opatrení, ktoré sa premietajú do projektov a projektových zámerov.

Vzhľadom na veľkosť obce a rozsah plánovaných aktivít bude obecná samospráva realizovať riešenie uvedených zámerov predovšetkým predkladaním žiadostí na dotácie zo štátnych fondov a z príslušných fondov Európskej únie.

Plnenie strategických cieľov rozvoja obce, stanovených priorít a prijatých opatrením bude rozhodujúcim spôsobom ovplyvňovať postup výstavby veľkých nadregionálnych a celoštátnych investícií v katastrálnom a záujmovom území obce.

Aktualizácia stanovených priorít a prijatých opatrení, pri dodržaní hlavných strategických cieľov rozvoja, bude uskutočňovať obecná samospráva pri každoročnom stanovení hlavných úloh samosprávy a spracovaní obecného rozpočtu. Základom bude stav prípravy jednotlivých projektov a reálne predpoklady na získanie potrebných finančných prostriedkov.



A. CIEĽ 1: ROZVOJ ĽUDSKÝCH ZDROJOV

| |
|--|
| Priorita 1: Podpora priaznivého demografického vývoja v obci |
| Opatrenie 1.1: Podpora výstavby a rekonštrukcií rodinných domov sociálnych a nájomných bytov |
| <ul style="list-style-type: none">▪ Výber vhodnej lokality a vysporiadanie pozemkového vlastníctva▪ Zabezpečiť informovanosť občanov o podmienkach možnosti využívania nájomných a sociálnych bytov▪ Vypracovanie projektovej dokumentácie▪ Výstavba bytov▪ Dobudovanie inžinierskych sietí▪ Dobudovanie príjazdových miestnych komunikácií |
| Opatrenie 1.2: Zvyšovanie úrovne občianskej vybavenosti obce pre športové vyžitie obyvateľov |
| <ul style="list-style-type: none">▪ Vypracovanie projektovej dokumentácie▪ Rozšírenie pôvodného športového areálu na univerzálne ihrisko▪ Obstaranie športového náradia |
| Opatrenie 1.3: Obnova a rekonštrukcia kultúrneho domu |
| <ul style="list-style-type: none">▪ Rekonštrukcia priestorov, sociálnych zariadení▪ Modernizácia vnútorného vybavenia |
| Priorita 2: Zlepšovanie podmienok pre činnosť predškolského zariadenia v obci |
| Opatrenie 2.1: Rekonštrukcia predškolského zariadenia a vykonanie tepelnoizolačných prác |
| <ul style="list-style-type: none">▪ Identifikácia problémových oblastí, ktoré si vyžadujú rekonštrukciu▪ Príprava potrebnej projektovej dokumentácie▪ Výber vhodného dodávateľa▪ Rekonštrukcia zariadenia a vykonanie tepelnoizolačných úspor |
| Opatrenie 2.2: Modernizácia vnútorného vybavenia predškolského zariadenia |
| <ul style="list-style-type: none">▪ Identifikácia problémových oblastí, ktoré si vyžadujú modernizáciu▪ Výber vhodného dodávateľa▪ Nákup zariadení, detských výučbových pomôcok |
| Opatrenie 2.3: Obnova detského ihriska |
| <ul style="list-style-type: none">▪ Vypracovanie technického návrhu▪ Samotné zrealizovanie zväčšenia ihriska▪ Vybavenie detského ihriska |
| Priorita 3: Zlepšovanie podmienok pre ekonomickú aktivitu obyvateľov, rozvoj podnikania |
| Opatrenia 3.1: Podpora podnikania v obci a jej v blízkom okolí |



- Analýza súčasného stavu obecného majetku
- Vypracovanie plánu k jeho efektívnemu využívaniu
- Prenájom, prípadne predaj obecného majetku podnikateľom obce za cenovo výhodných podmienok

Priorita 4: Vytváranie podmienok a podpora činnosti záujmových spolkov a občianskych združení, rozvíjanie kultúrnych, športových a spoločenských tradícií v obci

Opatrenie 4.1: Vytváranie priestorových podmienok pre klubovú činnosť záujmových združení a spolkov obyvateľov obce

- Prenájom priestorov záujmových združeniam obce
- Spolupodieľanie sa na prezentovaní a propagovaní ich činností za účelom zviditeľnenia

Opatrenie 4.2: Udržiavanie a rozvoj kultúrnych, športových a iných dlhodobých tradícií obce

- Vytvoriť materiálne finančné a personálne podmienky pre rozvoj tradičných zvyklostí a športových podujatí
- Nadviazať spoluprácu s kultúrnymi inštitúciami, podnikateľskými subjektmi a obyvateľmi pri udržiavaní tradícií a zvyklostí

Financovanie:

- štátny rozpočet,
- rozpočet obce,
- európske fondy,
- súkromné



zdroje.

**B. CIEĽ 2: RACIONÁLNE VYUŽÍVANIE PRÍRODNÉHO POTENCIÁLU
A UDRŽIAVANIE PAMIATOK**

| |
|---|
| Priorita 1: Formovanie obrazu krajiny, priestorové a funkčné usporiadanie územia obce |
| Opatrenie 1.1: Usporiadanie vlastníckych vzťahov k pozemkom obce |
| <ul style="list-style-type: none">▪ Spracovanie Registra obnovej evidencie pozemkov▪ Vykonanie pozemkových úprav za účelom ich využitia pre bytovú a občiansku výstavbu▪ Vypracovanie Územného plánu obce Mestečko |
| Opatrenie 1.2: Stanovenie záväzných regulatívov na ochranu životného prostredia, zákona o pôde a jej ochrane, pri využívaní územia obce k budovaniu technickej a investičnej výstavby |
| <ul style="list-style-type: none">▪ Pravidelný monitoring situácie▪ Vytvorenie partnerstiev so znečisťovateľmi životného prostredia pri riešení ekologických problémov a ich spoluúčasťou na odstraňovaní negatívnych dopadov▪ Vypracovania plánu k systému odstránenia negatívnych dopadov na životné prostredie▪ Zavedenie sankčného systému v prípade ekologických škôd |
| Opatrenie 1.3: Zabezpečiť zníženie produkovaných emisií v obci |
| <ul style="list-style-type: none">▪ Obmedziť spaľovaniu fosílnych palív▪ Prechod na alternatívne zdroje vykurovania predovšetkým v obecných objektoch |



| |
|--|
| Priorita 2: Obnova historického dedičstva obce |
| Opatrenie 2.1: Zachovanie historickej dominanty regiónu |
| <ul style="list-style-type: none">▪ Konzultácia s odborníkmi o súčasnom stave historickej pamiatky „Skala“▪ Podporná činnosť obce pri realizovaní archeologických prác▪ Vybudovanie vyhliadky |
| Priorita 3: Vytvorenie rekreačných zón, rozvoj turizmu a cestovného ruchu |
| Opatrenie 3.1: Budovanie oddychových a tzv. zelených zón v katastri obce |
| <ul style="list-style-type: none">▪ Vypracovanie projektu rozmiestnenia tzv. zelených zón▪ Vybudovanie oddychových zón a posedení |
| Priorita 4: Odpadové hospodárstvo obce |
| Opatrenie 4.1: Zabezpečiť likvidáciu divokých skládok v obci |
| <ul style="list-style-type: none">▪ Lokalizácia čiernych skládok▪ Likvidácia skládok▪ Zavedenie sankčného systému v prípade porušovania zásad ekologickej politiky |
| Opatrenie 4.2: Zabezpečiť rozšírenie separácie komunálneho odpadu v celej obci |
| <ul style="list-style-type: none">▪ Ekonomicky motivovať obyvateľstvo▪ Zabezpečiť požadované podmienky pre realizáciu separovaného zberu prostredníctvom obstarania potrebnej technológie a prostriedkov odpadového hospodárstva |
| Opatrenie 4.3: Organizácia mobilných zberov vyseparovaného odpadu |
| <ul style="list-style-type: none">▪ Zabezpečenie zberných kontajnerov▪ Zabezpečenie dodávateľsko – odberateľských vzťahov v oblasti zberu a zhodnocovania vyseparovaného odpadu▪ Zvýšiť environmentálne povedomie ľudí |
| Opatrenie 4.4: Zavedenie separovania biologicky rozložiteľného odpadu (BRO) |
| <ul style="list-style-type: none">▪ Výber dodávateľa technológie a prostriedkov určených k separovaniu BRO▪ Nákup technológie na zber, zvoz a manipuláciu odpadu v kompostárni▪ Nákup prostriedkov – zberných nádob a vriec k odčleneniu BRO od ostatného odpadu v domácnostiach |
| Opatrenie 4.5: Vybudovanie kompostovacieho zariadenia v obci |
| <ul style="list-style-type: none">▪ Príprava projektovej dokumentácie▪ Vypracovanie správy EIA▪ Výber dodávateľa stavebných prác▪ Výstavba kompostovacieho zariadenia▪ Dobudovanie inžinierskych sietí a prízjazdovej cesty k objektu |
| Financovanie: |
| <ul style="list-style-type: none">▪ štátny rozpočet, |



- rozpočet obce,
- európske fondy,
- súkromné zdroje.

C. CIEĽ 3: DOBUDOVANIE A ROZVOJ TECHNICKEJ INFRAŠTRUKTÚRY

| |
|--|
| Priorita 1: Vybudovanie technickej infraštruktúry vo všetkých častiach obce |
| Opatrenia 1.1: Rekonštrukcia a dobudovanie miestnych vodovodov |
| <ul style="list-style-type: none">▪ Analýza technického stavu vodovodnej siete▪ Vypracovanie technickej dokumentácie a príprava projektového spisu▪ Výber dodávateľa na výkon rekonštrukčných prác▪ Rekonštrukcia vodovodnej siete a dobudovanie k novovytvoreným obytným jednotkám▪ Údržba existujúcej vodovodnej siete |
| Opatrenie 1.2: Obnova elektrifikácie v obci |
| <ul style="list-style-type: none">▪ Spracovanie technickej dokumentácie▪ Výkon prác súvisiacich s rekonštrukciou pôvodnej siete a predĺžením siete VN |
| Opatrenie 1.3: Dobudovanie inžinierskych sietí pre budúcu výstavbu rodinných domov a sociálnych bytov, IBV |
| <ul style="list-style-type: none">▪ Príprava technickej dokumentácie▪ Stanovenie regulatívov postupu pri budovaní inžinierskych sietí pre novovybudované objekty▪ Dobudovanie inžinierskych sietí k novonavrhovaným nájomným a sociálnym bytovým jednotkám, IBV |
| Priorita 2: Výstavba, rekonštrukcia, opravy a údržba obecných komunikácií, ulíc |



| |
|---|
| a chodníkov |
| Opatrenie 2.1: Úprava miestnych komunikácií |
| <ul style="list-style-type: none">▪ Analýza súčasného stavu miestnych komunikácií▪ Vypracovanie technickej dokumentácie▪ Rekonštrukcia miestnych komunikácií |
| Opatrenie 2.2: Dobudovanie chýbajúcich miestnych komunikácií |
| <ul style="list-style-type: none">▪ Analýza súčasného stavu nedostatočných cestných prepojení▪ Vypracovanie technickej dokumentácie a príprava projektového spisu▪ Dobudovanie príjazdových komunikácií |
| Opatrenie 2.3: Obnova technologického vybavenia na letnú a zimnú údržbu miestnych komunikácií |
| <ul style="list-style-type: none">▪ Analýza rozsahu technologickej obnovy na sezónnu údržbu▪ Vypracovanie technickej dokumentácie a administratívne zabezpečenie realizácie aktivity▪ Obnova technologického vybavenia |
| Opatrenie 2.4: Výstavba a rekonštrukcia chodníkov v obci |
| <ul style="list-style-type: none">▪ Vypracovanie projektovej dokumentácie▪ Realizácia opravy pôvodných a výstavby nových chodníkov vo vybudovaných obytných uliciach |
| Opatrenie 2.5: Úprava vstupov do obce - osadenie informačných tabúl a dopravného značenia, kultivácia a výsadba zelene v okolí občianskej vybavenosti |
| <ul style="list-style-type: none">▪ Zistenie stavu existujúcich informačných tabúl a dopravného značenia▪ Údržba a obnova informačných tabúl▪ Údržba a obnova dopravného značenia▪ Údržba a obnova miestnej zelene, parkov a oddychových zón |
| Opatrenie 2.6: Vybudovanie a rekonštrukcia autobusových zastávok v obci |
| <ul style="list-style-type: none">▪ Analýza súčasného technického stavu▪ Vypracovanie projektovej dokumentácie▪ Výber dodávateľa▪ Realizácia, prípadne oprava pôvodných autobusových zastávok |
| Priorita 3: Zabezpečenie úpravy a údržby verejných priestranstiev obce a parkovacích plôch |
| Opatrenie 3.1: Úprava verejných priestranstiev |
| <ul style="list-style-type: none">▪ Prehodnotenie umiestnenia, technického stavu, vzhľadu a funkčnosti verejných priestranstiev v obci▪ Úpravy verejných priestranstiev obce▪ Zabezpečenie parkovacích plôch |



- Budovanie prvkov skrášľujúcich prostredie obce

Financovanie:

- štátny rozpočet,
- rozpočet obce,
- európske fondy,
- súkromný sektor.

D. CIEĽ 4: DOBUDOVANIE A ROZVOJ SOCIÁLNEJ INFRAŠTRUKTÚRY

Priorita 1: Nová výstavba a rekonštrukcia bytového fondu obce

Opatrenie 1.1: Rozšírenie intravilánu obce vzhľadom na potenciálnu výstavbu bytov a rodinných domov

- Vypracovanie technickej dokumentácie
- Príprava pozemkov a inžinierskych sietí
- Dobudovanie príjazdových komunikácií

Opatrenie 1.2: Výstavba sociálnych bytov

- Zabezpečiť informovanosť občanov o podmienkach užívania sociálneho bytu
- Vykonanie prieskumu vypovedajúceho o záujme obyvateľov obce
- Vypracovanie projektovej dokumentácie
- Výstavba sociálnych bytov
- Dobudovanie inžinierskych sietí a príjazdových komunikácií

Opatrenie 1.3: Výstavba nájomných bytov v obci

- Výber lokality
- Vypracovanie technickej dokumentácie
- Výstavba nájomných bytov
- Dobudovanie inžinierskych sietí
- Vybudovanie príjazdových komunikácií



Priorita 2: Odstránenie neobývaných, starých a nevyhovujúcich stavieb, najmä hospodárskych budov v obci

Opatrenie 2.1: Monitoring neobývaných, starých a nevyhovujúcich stavieb a dohoda s vlastníkmi o ich odstránení

- Analýza súčasného stavu trvalo neobývaných stavieb
- Zabezpečenie majetkovo-právnych predpokladov pre asanáciu trvalo neobývaných budov
- Realizácia – asanácia nevyhovujúcich stavieb

Priorita 3: Rozvoj obchodu a služieb (sortiment a kvalita)

Opatrenie 3.1: Rozšírenie ponuky a sortimentu tovaru

- Zhodnotenie stavu obchodnej siete
- Vypracovanie návrhov rozvoja z hľadiska rozšírenia sortimentu tovaru a zvýšenia jeho ponúkanej kvality

Opatrenie 3.2: Zhodnotenie stavu siete služieb v obci a vypracovanie návrhov rozvoja z hľadiska rozšírenia ponuky na základe dopytu

- Vymedziť prenajímateľné obecné priestory pre potrebné služby
- Rekonštrukcia vybraných budov v obecnom vlastníctve a ich príprava na prenájom podnikateľským subjektom
- Ponuka zvýhodnených podmienok pri prenájme týchto objektov

Financovanie:

- štátny rozpočet,
- rozpočet obce,
- európske fondy,
- súkromné zdroje.



E. CIEĽ 5: ZABEZPEČENIE EKONOMICKEJ STABILITY SAMOSPRÁVY

| |
|---|
| Priorita 1: Efektívne využívanie rozpočtových zdrojov obce |
| Opatrenie 1.1: Úsporné opatrenie v obecnej samospráve |
| <ul style="list-style-type: none">▪ Analýza nedostatkov vplývajúcich na energetickú nákladovosť▪ Vypracovanie projektovej dokumentácie▪ Vykonanie stavebných úprav smerujúcich k úspornému režimu nákladov▪ Zrealizovanie tepelno-izolačných prác▪ Výmena vnútorného vybavenia – vykurovacieho systému v obecných objektoch |
| Priorita 2: Využívanie verejných zdrojov Európskej únie a SR |
| Opatrenie 2.1: Príprava žiadostí k získaniu nenávratného finančného príspevku z EÚ a štátnych fondov SR |
| <ul style="list-style-type: none">▪ Stanovenie priorít a spracovanie koncepcie investícií obce▪ Personálne a technické zabezpečenie▪ Prezentácia pre občanov o potrebách získania nenávratného finančného príspevku |
| Priorita 3: Obnova obecného majetku |
| Opatrenie 3.1: Rekonštrukcia a modernizácia kultúrneho domu, budovy obecného úradu, domu smútku |
| <ul style="list-style-type: none">▪ Vypracovanie projektovej dokumentácie▪ Výber realizačnej firmy |




| |
|---|
| <ul style="list-style-type: none">▪ Rekonštrukcia interiérov a exteriérov |
| Opatrenie 3.2: Rekonštrukcia verejného osvetlenia |
| <ul style="list-style-type: none">▪ Spracovanie technickej dokumentácie▪ Výber dodávateľa▪ Rekonštrukcia VO a jeho dobudovanie do novovybudovaných lokalít v obci |
| Opatrenie 3.3: Rekonštrukcia miestneho rozhlasu |
| <ul style="list-style-type: none">▪ Spracovanie technickej dokumentácie▪ Výber dodávateľa▪ Rekonštrukcia miestneho rozhlasu a jeho ústredne |
| Opatrenie 3.4: Rekonštrukcia obecnej pálenice |
| <ul style="list-style-type: none">▪ Spracovanie technickej dokumentácie▪ Výber dodávateľa▪ Rekonštrukcia objektu pálenice a nákup nových výrobných technológií |
| Priorita 4: Manažment využívania obecného majetku |
| Opatrenie 4.1: Efektívne využívanie existujúceho obecného majetku |
| <ul style="list-style-type: none">▪ Analýza stavu obecných budov▪ Projekt úprav obecných priestorov▪ Úprava a obnova priestorov▪ Informovanie občanov o možnosti využitia obecných priestorov▪ Prenájom, prípadne predaj priestorov s finančným zvýhodnením pre obyvateľov obce |
| Financovanie: <ul style="list-style-type: none">▪ štátny rozpočet,▪ rozpočet obce,▪ európske fondy,▪ súkromné zdroje. |



VI. SCHVÁLENIE PLÁNU HOSPODÁRSKEHO A SOCIÁLNEHO ROZVOJA OBCE

Plán hospodárskeho a sociálneho rozvoja obce Mestečko je strategický strednodobý dokument, ktorý určuje víziu rozvoja obce, prioritné rozvojové oblasti a strategické ciele ich naplnenia. Tento dokument je základným východiskom pre spracovanie ďalších materiálov rozvoja jednotlivých oblastí života obce Mestečko.

Predmetný PHSR obce Mestečko bol schválený na zasadnutí obecného zastupiteľstva uznesenie č. 52/07 dňa 31.07.2007 .



VII. POUŽITÁ LITERATÚRA A INFORMAČNÉ ZDROJE

1. Plán hospodárskeho a sociálneho rozvoja mesta Trenčianskeho samosprávneho kraja
2. Úplné znenie zákona Slovenskej národnej rady č. 369/1990 Zb. o obecnom zriadení v znení neskorších predpisov
3. Zákon č. 503/2001 o podpore regionálneho rozvoja v znení neskorších predpisov
4. Údaje z evidencie obyvateľstva OcÚ Mestečko
5. Publikácia Obec Mestečko
6. www.obce.info
7. www.e-obce.sk