


Program hospodárskeho a sociálneho rozvoja

Mestečko na roky 2015 - 2025

Mestečko



Vypracoval:

**Regionálna rozvojová agentúra Púchov,
Námestie slobody 1400, 020 01 Púchov**

OBSAH

ÚVOD.....	5
Analýza realizovaných opatrení	8
Štruktúra dokumentu	12
Analytická časť	14
AI. Analýza vnútorného prostredia.....	15
1. Základná charakteristika obce	15
2. História obce a kultúrne pamiatky	16
3. Poloha, prírodné podmienky a životné prostredie.....	19
3.1 Vymedzenie územia	19
3.2 Geomorfologické a geologické pomery.....	19
3.3 Hydrologické pomery	20
3.4 Klimatické pomery.....	20
3.5 Rastlinstvo a živočíšstvo	20
3.6 Chránené územia.....	21
4. Technická infraštruktúra	22
4.1 Odkanalizovanie a čistenie odpadových vôd.....	22
4.2 Zásobovanie pitnou vodou	22
4.3 Zásobovanie elektrickou energiou	23
4.4 Zásobovanie plynom a teplom	23
4.5 Verejné osvetlenie a obecný rozhlas.....	23
4.6. Telekomunikácie.....	23
4.7 Odpadové hospodárstvo	23
5. Doprava	24
5.1 Cestná	24
5.2 Miestna.....	24
5.3 Hromadná.....	24
5.4 Statická	25
5.5 Železničná	25
5.6 Vodná a Letecká	25
6. Demografia	26
6.1 Vývoj počtu obyvateľov	26
6.2 Prirodzený prírastok/úbytok obyvateľstva.....	26

6.3 Veková štruktúra	27
6.4 Národnostná štruktúra	28
6.5 Vzdelanostná štruktúra	29
7. Ekonomická štruktúra.....	30
7.1 Miera nezamestnanosti.....	30
7.2 Evidovaní uchádzači o zamestnanie	30
7.3 Evidencia mimovládnych subjektov	31
8. Sociálna infraštruktúra	32
8.1 Domový a bytový fond	32
8.2.Školstvo	32
8.3 Zdravotníctvo	32
8.4 Spoločenský, kultúrny a športový život	33
9. Vplyv miestnej samosprávy na ekonomiku obce	36
9.1 Finančné a rozpočtové hospodárenie obce	36
All. Analýza vonkajšieho prostredia	38
1. STEEP Analýza.....	38
AIII. Zhodnotenie súčasného stavu územia.....	39
1. SWOT analýza.....	39
2. Kontrolný zoznam pre hodnotenie možných rizík.....	43
2. Strategická časť	44
2.1 Vízia obce.....	44
2.2 Strategické ciele	49
3. Programová časť.....	52
3.1 Súbor ukazovateľov výsledkov a dosahov vrátane východiskových a cieľových hodnôt.....	56
4. Realizačná časť	63
4.1 Popis úloh jednotlivých partnerov pre realizáciu PHSR.....	63
4.2 Organizačné a inštitucionálne zabezpečenie realizácie PHSR.....	63
4.3 Komunikačná stratégia	64
4.4 Monitorovanie a hodnotenie	65
5 Finančná časť.....	67
5.1 Indikatívny finančný plán na celú realizáciu PHSR	67
5.2 Model viaczdrojového financovania jednotlivých opatrení	67
Záver	69
Prílohy	70

Zoznam formulárov

Formulár č. Ú1	Zámer spracovania PHSR
Formulár č. Ú2	Harmonogram spracovania PHSR
Formulár č. Ú3	Metódy zapojenia verejnosti do prípravy PHSR
Formulár č. Ú4	Zoznam členov pracovných skupín
Formulár č. Ú5	Dohoda o partnerstve
Formulár č. Ú6	Ex-Post hodnotenie predchádzajúceho PHSR
Formulár č. Ú7	Titulná strana dokumentu PHSR
Formulár č. Ú8	Štruktúra dokumentu
Formulár č. A 2	Evidencia mimovládnych organizácií
Formulár č. A 3	STEEP Analýza
Formulár č. A 4	SWOT analýza
Formulár č. A 5	Kontrolný zoznam pre hodnotenie možných rizík
Formulár č. S 1	Hierarchia strategických cieľov
Formulár č. P 1	Prehľad opatrení, projektov a aktivít podľa oblastí
Formulár č. P 2	Ukazovatele výstupu, výsledku a dosahu
Formulár č. R 1	Realizácia činností PHSR
Formulár č. R 2	Plán hodnotenia a monitorovania realizácie PHSR
Formulár č. R 3	Monitorovacia správa – príloha č. 1 PHSR
Formulár č. F 1	Indikatívny rozpočet – sumarizácia
Formulár č. Z 1	Záver
Formulár č. R 3	Monitorovacia správa – príloha č. 1 PHSR

Zoznam obrázkov

Obrázok č. 1	Mestecká skala
Obrázok č. 2	Pamätná tabuľa Michala Kuzmu
Obrázok č. 3	Budova obecného úradu
Obrázok č. 4	Ľudový kroj obce
Obrázok č. 5	Výstava remesiel Mestečko

Zoznam tabuliek

Tabuľka č. 1	Zoznam analyzovaných dokumentov
Tabuľka č. 2	Zoznam použitých kvantitatívnych a kvalitatívnych dát
Tabuľka č. 3	Základná charakteristika obce
Tabuľka č. 4	Kultúrne pamiatky
Tabuľka č. 5	Významné osobnosti obce
Tabuľka č. 6	Stav technickej infraštruktúry
Tabuľka č. 7	Vývoj počtu obyvateľov
Tabuľka č. 8	Celkový prírastok obyvateľstva
Tabuľka č. 9	Veková kategória obyvateľstva
Tabuľka č. 10	Vzdelanostná štruktúra
Tabuľka č. 11	Miera nezamestnanosti
Tabuľka č. 12	Evidovaní uchádzači o zamestnanie
Tabuľka č. 13	Bežné príjmy a výdavky
Tabuľka č. 14	Programový rozpočet obce

Zoznam skratiek

TSK	Trenčiansky samosprávny kraj
ČOV	Čistička odpadových vôd
EHS	Európske hospodárskeho spoločenstvo
ERDF	Európsky fond regionálneho rozvoja
EÚ	Európska únia
MŠ	Materská škola
NACE	Klasifikácia ekonomických činností
NN	Nízke napätie
NUTS	Nomenklatúrna územná štatistická jednotka
OcÚ	Obecný úrad
OZ	Obecné zastupiteľstvo
PHSR	Program hospodárskeho a sociálneho rozvoja
PO	Prioritná oblasť
SR	Slovenská republika
ŠÚ SR	Štatistický úrad Slovenskej republiky
UoZ	Uchádzač o zamestnanie
ÚSES	Územný systém ekologickej stability
VÚC	Vyšší územný celok
ZŠ	Základná škola

Zoznam príloh

Príloha č. 1	Monitorovacia správa – akčný plán
---------------------	-----------------------------------



ÚVOD

Program hospodárskeho a sociálneho rozvoja obce je strategický strednodobý dokument, ktorý sa vypracováva na obdobie 10 rokov s dlhodobým výhľadom na 10-14 rokov. Je základným a kľúčovým dokumentom slúžiacim pre riadenie samosprávy vychádzajúci z poznania situácie a konkrétnych potrieb občanov, podnikateľov, záujmových skupín a ďalších subjektov v území. Formuluje svoju predstavu o budúcnosti spolu s činnosťami a projektmi na jej zabezpečenie.

Obsah:

- Obsah dokumentu (podľa jednotlivých kapitol)
- Stručný popis kontextu vzniku a chronológie prípravy PHSR
- Stručné zhrnutie východiskových koncepčných dokumentov týkajúcich sa vymedzeného územia
- Stručný popis inštitucionálneho a časového zabezpečenia spracovania PHSR (podrobnejšie zoznamy napr. partnerov, počet a obsadenie odborných poradných skupín a pod. sú uvedené v prílohách)

Formulár č. Ú1- Zámer spracovania PHSR

Zámer spracovania PHSR	
Názov dokumentu:	Program hospodárskeho a sociálneho rozvoja obce Mestečko na roky 2015-2025
Forma spracovania:	s pomocou externých odborníkov („na kľúč“)
Riadenie procesu spracovania:	Riadiaci tím: Anna Václavíková, Ing. Andrea Gabčanová, Jozef Baška kontrolór obce, Ing. Barbora Staňová Hospodárska pracovná skupina: Ing.Barbora Staňová, Anna Václavíková, Ing. Pavol Jancík, Ing. Hajský Miroslav, Michal Fujeřík Sociálna pracovná skupina: Ing.Barbora Staňová, Anna Václavíková, Miroslava Sasová, Pavol Janoško, Ing. Mária Ofúkaná Environmentálna pracovná skupina: Ing.Barbora Staňová, Anna Václavíková, Dundeková Emília, Janíčková Andrea, Miroslava Sasová
Obdobie spracovania:	08.-11.2015
Financovanie spracovania:	450,00€



Formulár č. Ú2 – Harmonogram spracovania PHSR

Harmonogram spracovania PHSR												
Termín	I	II	III	IV	V	VI	VII	VIII	IX	X	XI	XII
Úvod												
Analytická časť												
Strategická časť												
Programová časť												
Realizačná časť												
Finančná časť												
Záver												

Formulár č. Ú3 – Metódy zapojenia verejnosti do prípravy PHSR

Metóda	Informovanie verejnosti	Získavanie názorov verejnosti	Zohľadnenie názorov verejnosti
Verejné informačné tabule	✓		
Letáky rozdávané na verejných podujatiach	✓		
Plagáty			
Internetové stránky- vrátane verejných pripomienok, sociálne siete	✓	✓	✓
Vystúpenia v obecnom rozhlase	✓		
Stretnutia s kľúčovými ľuďmi skupinami	✓	✓	✓
Dotazník pre širokú verejnosť			
Pracovné skupiny	✓	✓	✓



Formulár č. Ú4 – Zoznam členov pracovných skupín

Zoznam členov pracovných skupín		
Hospodárska pracovná skupina		
Meno	Funkcia v strategickom plánovaní	Funkcia v pracovnom zaradení
Ing. Barbora Staňová	Garant	Projektový manažér
Anna Václavíková	Koordinátor	Starostka obce
Ing. Pavol Jancík	Interný odborník	Poslanec
Michal Fujeřík	Interný odborník	Poslanec
Ing. Miroslav Hajský	Interný odborník	Poslanec
Sociálna pracovná skupina		
Ing. Barbora Staňová	Garant	Projektový manažér
Anna Václavíková	Koordinátor	Starostka obce
Miroslava Sasová	Interný odborník	Zástupca starostu
Pavol Janoško	Interný odborník	Poslanec
Ing. Mária Ofúkaná	Interný odborník	Poslanec
Environmentálna pracovná skupina		
Ing. Barbora Staňová	Garant	Projektový manažér
Anna Václavíková	Koordinátor	Starostka obce
Emília Dundeková	Interný odborník	Poslanec
Andrea Janíčková	Interný odborník	Zamestnanec OÚ
Miroslava Sasová	Interný odborník	Zástupca starostu

Formulár č. Ú5 – Dohoda o partnerstve

Názov dokumentu	Dohoda o partnerstve pri príprave a realizácii PHSR obce Mestečko
Obdobie platnosti	2015-2025
Predmet dohody	Ide o spoluprácu pri spoločných projektoch, finančnú organizačnú, ako i dobrovoľné aktivity v prospech obce
Účastníci dohody	- Mimovládne a neziskové subjekty v obci, podnikatelia, MAS Naše Považie, Mikroregión Púchovská dolina, Mikroregión Púchov, partnerské a družobné obce
Riadenie procesu	Riadiaci tím určil možných členov pracovných skupín, ako i partnerov v pripravovaných projektoch spolupráce, oslovená bola i široká verejnosť pre konkrétne návrhy projektových zámerov, pracovné skupiny a riadiaci tím bude následne monitorovať plnenie zámerov určených v PHSR.
Financovanie	- Projekty uvedené v strategickej a realizačnej časti



Analýza realizovaných opatrení

Primárnym cieľom štrukturálnej a regionálnej politiky Európskeho spoločenstva je znižovanie regionálnych rozdielov. Táto politika je založená na finančnej solidarite medzi jednotlivými regiónmi. Pomoc jednotlivým regiónom je realizovaná prostredníctvom štrukturálnych fondov a kohézneho fondu, ktoré predstavujú nástroje regionálnej politiky EÚ. V programovom období 2007-2013 finančnú podporu predstavovali:

- Európsky fond regionálneho rozvoja
- Európsky sociálny fond
- Kohézny fond

Cieľom analýzy realizovaných opatrení je vyhodnotenie predchádzajúceho programového obdobia 2007-2013. V uvedenom programovom období boli zrealizované v obci Mestečko nasledovné projekty:



Formulár č. Ú6 – Ex-Post hodnotenie predchádzajúceho PHSR

Formulár č. Ú 6 - Ex-post hodnotenie predchádzajúceho PHSR												
v tis. EUR												
č.	Názov investície - projektu (obec, okres)	Klasifikácia investície (stavby) - triedy	Rok začatia	Cena podľa vykonávacieho projektu		Objem finančných prostriedkov v príslušnom roku spolu			Finančné prostriedky podľa zdrojov			
			Rok dokončenia	Celkom	Z toho stavebná časť	Rok	Objem fin. prostriedkov	Z toho verejné investície	Štátny rozpočet	Rozpočet samosprávneho kraja	Rozpočet obce	Štátne účelové fondy
0	1	3	4	6	7	8	9	10	11	12	13	14
1	Náučný chodník Mesteckým chotárom-informačné tabule	2112 - Miestne komunikácie	2009	9 668,13	8 928,00	2009	9 668,13	9 184,72	9 184,72		483,41	
			2009									
2	Deň obce Mestestečko 2009 + oprava letného amfiteátra		2009	20 708,00	10 229,41	2009	20 708,00	19 183,81	19 183,81		1 524,19	
			2009									
3	Modernizácia verejného osvetlenia	2112 - Miestne komunikácie	2009	22 013,44	22 013,44	2009	22 013,44	19 268,08	19 268,08		2 745,36	
			2009									
4	Parčík-obnova verejného priestranstva	2112 - Miestne komunikácie	2010	3 821,52	3 821,52	2010	3 821,52	3 000,00			821,52	3 000,00
			2010									
5	Výmena okien - MŠ	1263 - Školy, univerzity a budovy na vzdelávanie	2010	8 802,38	8 802,38	2010	8 802,38	8 000,00	8 000,00		802,38	
			2010									
6	Časť kanalizácie v obci	2223 - Miestne kanalizácie	2010	26 828,58	26 460,00	2010	26 828,58	25 200,00			1 628,58	25 200,00
			2010									



6	Časť kanalizácie v obci	2223 - Miestne kanalizácie	2010	26 828,58	26 460,00	2010	26 828,58	25 200,00			1 628,58	25 200,00
			2010									
7	Výmena okien - KSC	1261 - Budovy na kultúrnu a verejnú zábavu	2009	5 984,78	5 984,78	2009	5 984,78	5 440,71	5 440,71		544,07	
			2009									
8	Kultúrno-spoločenské centrum /KSC/	1261 - Budovy na kultúrnu a verejnú zábavu	2009	286 050,44	278 181,26	2009	7 869,18				7 869,18	
			2010			2010	210 135,62	210 135,62	210 135,62			
			2011			2011	68 045,64	62 839,99	62 839,99		5 205,65	
9	Deň obce Mestečko 2011 - kultúrna akcia		2011	2 139,69	0,00	2011	2 139,69	1 000,00		1 000,00	1 139,69	
			2011									
10	Podpora cezhraničnej spolupráce-informačné brožúry, propagačné predmety		2014	1 189,49	0,00	2014	1 189,49	1 118,66	1 118,66		70,83	
			2014									
11	Spoluúčasť na nákup smetného vozidla na zber komunálneho odpadu		2014	7 268,82	0,00	2014	7 268,82				7 268,82	
			2014									
12	Deň obce Mestečko 2014 - kultúrna akcia		2014	1 026,07	0,00	2014	1 026,07	400,00	0,00	400,00	626,07	
			2014									
13	Oprava havarijného stavu materskej školy - výmena okien	1263 - Školy, univerzity a budovy na vzdelávanie	2014	8 173,74	8 173,74	2014	8 173,74	5 000,00	5 000,00		3 173,74	
			2014									



Všetky realizované projekty boli snahou o riešenie problémov, ktoré zapríčiňovali znižovanie kvality života obyvateľov. Realizácia aktivít bola uskutočnená prostredníctvom vlastných zdrojov, zdrojov EÚ, štátneho rozpočtu, podpory podnikateľských subjektov a sponzorov. Z analýzy realizovaných opatrení vyplýva, že sa nepodarilo naplniť a zrealizovať všetky stanovené projekty

Formulár č. Ú7 – Titulná strana dokumentu PHSR

Názov:	Program hospodárskeho a sociálneho rozvoja na roky 2015-2025
Územné vymedzenie:	Mestečko
Územný plán obce schválený:	
PHSR schválené:	10.12.2015
Dátum platnosti:	10.12.2015
Verzia (číslo uznesenia):	90/2015
Publikovaný verejne:	www.obcemecko.sk



Štruktúra dokumentu

Formulár č. Ú8 – Štruktúra dokumentu

Osnova PHSR	
Úvod	
	<ul style="list-style-type: none">• Obsah dokumentu (podľa jednotlivých kapitol)• Stručný popis kontextu vzniku a chronológie prípravy PHSR• Stručné zhrnutie východiskových koncepčných dokumentov týkajúcich sa vymedzeného územia
Časť 1: Analytická časť	
	<ul style="list-style-type: none">• Komplexná analýza vnútorného prostredia na základe overeného súboru kvantitatívnych a kvalitatívnych dát (ďalej len „dátová základňa“) podľa jednotlivých oblastí vrátane finančnej a hospodárskej situácie• Analýza silných a slabých stránok územia• Identifikácia hlavných vonkajších faktorov rozvoja územia (výber hlavných faktorov)• Analýza vplyvu vonkajšieho prostredia na vývoj situácie v území (zoznam)• Ex-post hodnotenie (realizácia existujúceho PHSR vrátane vyhodnotenia rozpracovaných investičných a neinvestičných projektov k 31.12 príslušného roku)• Swot analýza (súhrnná tabuľka, syntéza výsledkov)• Analýza možných rizík a hrozieb, identifikácia kritických oblastí rozvoja
Časť 2: Strategická časť	
	<ul style="list-style-type: none">• Vízia územia• Formulácia a návrh stratégie• Výber a popis strategických cieľov v jednotlivých politikách – oblastiach rozvoja (hospodárska, sociálna, environmentálna)
Časť 3: Programová časť	
	<ul style="list-style-type: none">• Konkrétne opatrenia a projekty vrátane ich priradenia k jednotlivým cieľom a prioritám• Súbor ukazovateľov výsledkov a dopadov vrátane východiskových a cieľových hodnôt
Časť 4: Realizačná časť	
	<ul style="list-style-type: none">• Popis jednotlivých partnerov pri realizácii PHSR• Popis inštitucionálneho a organizačného zabezpečenia realizácie PHSR, spôsob komunikácie, kooperácie a koordinácie



	<ul style="list-style-type: none">• Stručný popis komunikačnej stratégie PHSR k jednotlivým skupinám• Systém monitorovania a hodnotenia• Akčný plán na daný, rozpočtový rok s výhľadom na dva roky (x+2) – vecný a časový harmonogram realizácie jednotlivých opatrení a projektov
Časť 5: Finančná časť	
	<ul style="list-style-type: none">• Indikatívny finančný plán na celú realizáciu PHSR• Model viaczdrojového financovania jednotlivých opatrení, aktivít, za účasti sociálno-ekonomických partnerov, v územiach prepojených na programový rozpočet• Hodnotiaci tabuľka pre výber projektov
Záver	
	<ul style="list-style-type: none">• Informácia o schválení a zverejnení PHSR
Prílohy	
	<ul style="list-style-type: none">• Príloha č. 1 – Monitorovacia správa-Akčný plán

Tabuľka č. 1 Zoznam analyzovaných dokumentov

Zoznam analyzovaných dokumentov			
Názov dokumentu	Platnosť dokumentu	Úroveň dokumentu	Zdroj
Národná stratégia regionálneho rozvoja	2030	Národná	www.mindop.sk
Program hospodárskeho a sociálneho rozvoja VÚC Trenčín na roky 2014-2020	2013 - 2023	Regionálna	www.tsk.sk
Program hospodárskeho a sociálneho rozvoja obce	2007 - 2013	Miestna	www.obecmestecko.sk
Územnoplánovacia dokumentácia obce	2002 -	Miestna	Obecný úrad
Záverečný účet obce	2006-2015	Miestna	Obecný úrad



Analytická časť

Obsah:

- Komplexná analýza vnútorného prostredia na základe overeného súboru kvantitatívnych a kvalitatívnych dát (ďalej len „dátová základňa“) podľa jednotlivých oblastí vrátane finančnej a hospodárskej situácie.
- Ex-post hodnotenie (realizácia existujúceho PHSR vrátane vyhodnotenia rozpracovaných investičných a neinvestičných projektov k 31.12. príslušného roku)
- Analýza silných a slabých stránok územia
- Identifikácia hlavných vonkajších faktorov rozvoja územia (výber hlavných faktorov)
- Analýza vplyvu vonkajšieho prostredia na vývoj situácie v území (zoznam)
- Ex-post hodnotenie (realizácia existujúceho PHSR vrátane vyhodnotenia rozpracovaných investičných a neinvestičných projektov realizovaných na národnej, prípadne regionálnej úrovni k 31.12. príslušného roku)
- Analýzu príležitostí a ohrození pre rast a rozvoj územia (posúdenie hlavných faktorov z hľadiska príležitostí a ohrození)
- Analýza väzieb územia

Tabuľka č. 2 Zoznam použitých kvantitatívnych a kvalitatívnych dát

Zoznam použitých kvantitatívnych a kvalitatívnych dát		
Oblasť dát/téma	Zdroj dát	Webová stránka
História obce	OÚ Mestečko	www.obecmestecko.sk
Poloha a prírodné podmienky	OÚ Mestečko	www.obecmestecko.sk
Kultúra	OÚ Mestečko	www.obecmestecko.sk
Demografia	Štatistický úrad	www.statistics.sk
Bývanie	Štatistický úrad	www.statistics.sk
Školstvo a vzdelávanie	Štatistický úrad	www.statistics.sk
Zdravotníctvo	OÚ Mestečko	www.obecmestecko.sk
Sociálna starostlivosť	OÚ Mestečko	www.obecmestecko.sk
Technická infraštruktúra	Štatistický úrad	www.statistics.sk
Ekonomická situácia	Štatistický úrad	www.statistics.sk



AI. Analýza vnútorného prostredia

1. Základná charakteristika obce

Tabuľka č. 3 Základná charakteristika obce

Číslo základnej územnej jednotky:	SK0228513377
Názov okresu:	Púchov
Názov kraja:	Trenčiansky kraj
Štatút obce:	Obec
PSČ	020 52
Prvá písomná zmienka o obci (rok):	1471
Nadmorská výška stredu obce:	311
Celková výmera územia mesta (km ²):	542 ha
Počet obyvateľov:	527
Hustota obyvateľstva (obyvateľ/km ²)	97,23



2. História obce a kultúrne pamiatky

História obce

História obce Mestečko siaha do dávnej minulosti. Mestecká skala má výbornú strategickú polohu, je z nej výhľad takmer na celú Púchovskú dolinu. Pravdepodobne preto bola osídlená už v **dobe kamennej**, keď si ľud staval obydlia na vyvýšených miestach v blízkosti jaskýň. Dôkazom toho je nález **kamennej sekerky** miestnym učiteľom Michalom Kuzmom. Skala bola však najintenzívnejšie osídlená na prelome letopočtov ľuďom **púchovskej kultúry**. V päťdesiatych rokoch minulého storočia sa na Skale začalo s ťažbou kameňa. Otvorenie kameňolomu nebolo hlásené oblastnému múzeu v Žiline, takže najbohatšia časť dôkazov bola zničená. Zisťovací výskum Považského múzea v roku 1962 už zachytil iba zvyšok pôvodného hrádku. Pán **Moravčík**, pracovník Považského múzea v Žiline o výskume napísal:

Zaisťovací výskum už zachytil iba zvyšok pôvodného hrádku. Celková **plocha opevnenia bola 50 x 30 metrov** a zemné valy dobre viditeľné ešte dnes obopínali hornú plošinu, kde sa našlo pomerne veľa predmetov: **motyka, rydlo, dláto, krojidlo pluhu, bronzová spona, kamenný žarnov, hlinené prasleny** z vretien používané pri spracovaní nití. Keramika získaná počas výskumu bola vyrábaná väčšinou na voľnej ruke, ale aj na hrnčiarskom kruhu. Medzi týmito výrobkami sú aj **ušľachtilé tvary v podobe fliaš**. Pomerne veľké zastúpenie má aj **keramika grafitová a veľké zásobnice**, ktoré slúžili na uskladnenie potravín. Mletie obilia priamo na hrádku je doložené nálezom **žarnova**.

Druhou významnou lokalitou v chotári obce je poloha Škalianovec, kde našiel dlhoročný spolupracovník Považského múzea Ernest Poliach žiarové pohrebisko lužickej kultúry z neskorej doby bronzovej. Okrem hlinených popolníc vyplnených spálenými kosťami tu boli aj bronzové ozdoby, medzi ktorými má významné postavenie ihlica s čiaškovitou hlavicou, zatiaľ jediná tohto druhu na území severozápadného Slovenska.

**Obrázok č. 1** Mestecká skala

Prvá oficiálna písomná zmienka o Mestečku však pochádza až z obdobia o pár storočí neskôr, z roku 1471 a nachádza sa v súpise obcí panstva Lednica pod názvom Myestečko. Doklad publikoval Fekete Nagy Antál v diele: A mygyar terté nelmi Feldrájza a Hunyadi korában, na str. 213.. Spis je uložený v budapeštianskom štátnom archíve pod signatúrou DL 17185.

Od roku 1471 sa názov obce formoval rôzne. Obec sa v roku 1475 spomína ako Meztheczko, v roku 1504 ako Mesteczko, v roku 1773 ako Mestečko, maďarsky Mesztecskó, Lednickisfalu. Obec patrila panstvu Lednica. V roku 1598 mala mlyn a 21 domov, v roku 1720 mala mlyn a 14 daňovníkov, v roku 1784 mala 54 domov, 63 rodín a 363 obyvateľov, v roku 1828 mala 52 domov a 370 obyvateľov. Zaoberali sa poľnohospodárstvom a chovom dobytka. V 19. storočí tu bola pálenica. Za I. ČSR obyvatelia odchádzali na sezónne práce na južné Slovensko a zaoberali sa aj chovom dobytka, tkáčstvom, papučiarstvom a pletením košíkov. Bola tu aj valcha, píla a výroba sudov. V rokoch 1929, 1939 a 1949 postihli obec veľké povodne.

Tabuľka č. 4 Kultúrna pamiatka

Kultúrna pamiatka	Popis
Archeologické náleziská	V katastri obce na Mesteckej skale sa nachádza významné archeologické nálezisko ľudu Púchovskej kultúry s pozostatkami opevnenia, kde boli nájdené rôzne predmety bežného užívania. Druhou významnou lokalitou je Škalianovec, kde bolo nájdené žiarové pohrebisko lužickej kultúry s hlinenými nádobami, spálenými kosťami a bronzovými ozdobami.

Zdroj: www.pamiatky.sk



Významné osobnosti obce

Tabuľka č. 5 Významné osobnosti obce

Meno	Roky pôsobnosti	Funkcia
Michal Kuzma	1892-1954	riaditeľ školy, kronikár obce, zakladateľ dobrovoľného ohňohasičského spolku
Viera Džupová	1954-1963	učiteľka , vedúca folklórnej skupiny, členka rady MNV, vedúca osvetovej besedy, členka dozornej rady JRD Mestečko



Obrázok č. 2 Pamätná tabuľa Michala Kuzmu



3. Poloha, prírodné podmienky a životné prostredie

Chotár obce sa rozprestiera približne v strede Púchovskej doliny a to na rozhraní Bielych Karpát a Javorníkov. Obidve pohoria delí potok Biela voda. Prírodné i kultúrne hodnoty kraja sú tak vysoké, že boli vyhlásené za chránenú krajinnú oblasť. Stred obce je od moravsko-slovenskej hranice vzdialený pätnásť kilometrov.

Vzdialenosť okresného mesta	Púchov	9,5 km
Vzdialenosť do krajského mesta	Trenčín	50,2 km
Vzdialenosť do hlavného mesta	Bratislava	173 km

3.1 Vymedzenie územia

Riešeným územím je katastrálne územie obce Mestečko, ktoré je súčasťou regiónu Stredného Považia. Oblasť je charakteristická aj tým, že ňou prechádza najdlhšia rieka Slovenska, Váh a leží medzi dvoma významnými chránenými krajinnými oblasťami CHKO Biele Karpaty a CHKO Kysuce.

3.2 Geomorfologické a geologické pomery

Podľa regionálneho geomorfologického členenia je riešené územie začlenené do nasledovných geomorfologických jednotiek (Mazúr, Lukniš 1986, Atlas krajiny SR 2002).

Sústava	Podsústava	Provincia	Subprovincia	Oblasť	Celok	Podcelok	Časť
Alpsko-himalájska	Karpaty	Západné Karpaty	Vonkajšie Západné Karpaty	Slovensko – moravské Karpaty	Javorníky	Nízke Javorníky	Púchovská vrchovina

Obec a jej riešené územie má celkovú výmeru 542 ha, najnižší bod nadmorskej výšky je 304m.n.m a nachádza sa na sútoku potokov Zbora a Biela voda, najvyšší bod sa nachádza v lokalite Dubník s nadmorskou výškou 640m.n.m. Celé územie má pahorkatý charakter, po obvode vrchovinný povrch chotára tvoria druhohorné a treťohorné horniny. Prevládajú hnedé lesné pôdy a pôda je tvorená treťohorným flyšom a paleogénnymi sedimentami pieskovcov, ílu a vápenca. Z hľadiska bonity sú pôdy stredne úrodné až neúrodné, podľa druhu hnedé, nasýtené a oglejené. Z hľadiska textúry a skeletovitosti ide o piesočnato-hlinité až hlinité, čiastočne štrkovité pôdy. Substrát tvoria sedimentárne, menej kryštalické a karbonátové horniny.



3.3 Hydrologické pomery

Významným tokom v obci je potok Biela voda, ktorá tvorí jeden z pravostranných prítokov rieky Váh. Biela voda je hydrologickou osou územia a vlieva sa do neho Skalský potok, ktorý pramení pod vrchom Hradište.

3.4 Klimatické pomery

Vrchovinná časť Javorníkov patrí do mierne teplej klimatickej oblasti, kde priemerná júlová teplota je 16 – 17 °C a priemerná januárová teplota je – 4,5 až – 5 °C. Hornatinná časť Javorníkov patrí do chladnej klimatickej oblasti, kde priemerná júlová teplota je 11 – 12 °C a priemerná januárová teplota je – 8 °C. V Javorníkoch je najväčšia oblačnosť okolo 70 % v zime. Najmenšia oblačnosť je koncom leta a začiatkom jesene – 55 %. Oblačnosť vzrastá od septembra do decembra a potom do augusta klesá. Zrážok je na území obce dostatok a sú pomerne rovnomerne rozložené počas celého roka. Pomer medzi najsuchším a najvlhším mesiacom je 1 : 2. Priemerná hodnota zrážok je 850 – 900 milimetrov za rok. Maximum zrážok pripadá na júl, minimum na január, prípadne február alebo december. V tejto oblasti prvé dni sneženia pripadajú na koniec októbra do výšky 800 m.n.m. a vo výškach nad 800 m.n.m. už v polovici októbra. Maximálna výška snehovej pokrývky pripadá na december. V Javorníkoch je doba trvania snehovej pokrývky 150 dní (výška pokrývky je minimálne 1 centimeter). V tejto oblasti vanú najčastejšie severné, severozápadné a západné vetry, prípadne južné. Táto oblasť je vcelku veterná, najviac veterných dní sa vyskytuje na jar, najmenej veterné je jesenné obdobie.

3.5 Rastlinstvo a živočíšstvo

Rastlinstvo

Dolina v ktorej obec leží je ohraničená Bielymi Karpatmi a Javorníkmi. Pre rozdielne geomorfologické a geologické zloženie týchto pohorí možno sledovať prelínanie horskej a alpínskej flóry a teplomilnej panónskej flóry. Z dendrologického hľadiska sa tu vyskytuje hlavne smrek obyčajný, borovica lesná, buk, dub, hrab, klen, červený smrek, osika, breza a ostatné druhy len zriedkavo.

Živočíšstvo

Prírodne rôznorodé územie okresu obývajú najmä živočíchy listnatých a ihličnatých lesov. V záujmovej oblasti nachádzame všetky typické biotopy charakteristické pre túto oblasť: lesné spoločenstvá, lúčne a pasienkové spoločenstvá, ako aj spoločenstvá živočíchov žijúcich pri malých vodných tokoch a mokradiach.



Prírodne rôznorodé územie okresu obývajú najmä živočíchy listnatých a ihličnatých lesov. Typickými zástupcami tohto územia sú jelenia, srnčia a diviacia zver. K chráneným druhom patria Netopier vodný, Medveď hnedý či Ľabtuška vrchovská. Z väčších druhov tu žije napríklad jazvec lesný (*Meles meles*), líška hrdzavá (*Vulpes vulpes*), kuna lesná (*Martes martes*) a zajac poľný (*Lepus europaeus*). Bohatá je aj fauna blanokrídlovcov napríklad *Dolichurus coniculus*, *Ammoplanus perrisi* či *Homonotus balcanicus*.

3.6 Chránené územia

Do oblasti v okolí obce nezasahujú žiadne Chránené krajinné územia ani oblasti so zvýšeným stupňom ochrany.



4. Technická infraštruktúra

Tabuľka č. 6 Stav technickej infraštruktúry

Infraštruktúra	Ukazovateľ	Súčasný stav	Budúci stav
Pošta	áno/nie	áno	áno
Kábllová televízia	áno/nie	áno	áno
Verejný vodovod	pokrytie v %	áno	áno
Verejná kanalizácia dažďová	pokrytie v %	nie	áno
Pripojenie na sieť internet	DSL	áno	áno
	ISDN	áno	áno
	WIFI	áno	áno
Verejný internet	áno/nie	nie	áno
Internetová kaviareň	áno/nie	nie	nie
Pokrytie signálom Orange	%	95	95
Pokrytie signálom Telekom	%	95	95
Pokrytie signálom O ₂	%	90	90
Priemyselná zóna- výrobná	počet firiem	1	4
Skládka TKO	áno/nie	nie	nie
Separovaný zber	áno/nie	áno	áno
Zberný dvor pre separovaný zber	áno/nie	áno	áno
Kompostovisko	áno/nie	nie	nie
Cintorín	počet	1	1
Dom smútku	počet	1	1

4.1 Odkanalizovanie a čistenie odpadových vôd

Kanalizačná sieť je nefunkčná a pokrýva minimálnu časť obce, bola riešená spoločným projektom s obcou Záriečie - Kanalizácia a ČOV – Mestečko a Záriečie.

4.2 Zásobovanie pitnou vodou

Zásobovanie pitnou vodou je riešené z vodného zdroja vrt HVD-2 v katastri obce Záriečie.



4.3 Zásobovanie elektrickou energiou

Prevádzkovateľom elektrickej siete v obci je Stredoslovenská energetika a.s. V katastri obce je vybudované elektrické nadzemné vedenie na betónových stĺpoch, ktoré sa nachádzajú prevažne súbežne s okrajom miestnych komunikácií. Prívod elektrickej energie je postačujúci.

4.4 Zásobovanie plynom a teplom

Obec nie je plynofikovaná. Obyvatelia využívajú na vykurovanie elektrickú energiu, alebo tuhé palivá. Snahou je obyvateľov smerovať na využívanie obnoviteľných zdrojov energie.

4.5 Verejné osvetlenie a obecný rozhlas

Verejné osvetlenie je realizované výbojkovými osvetľovacími telesami osadenými na betónových stĺpoch sekundárnej siete elektrického vedenia.

Obec má vybudovaný miestny rozhlas na samostatných stĺpoch z oceľových trubiek a čiastočne aj na elektrických stĺpoch. Pokrýva prakticky celú obec. Rozhlasová ústredňa je umiestnená v budove obecného úradu.

4.6. Telekomunikácie

V katastrálnom území sa nachádzajú podzemné telekomunikačné vedenia. Ich trasa vedie prevažne v hlavnom komunikačnom koridore územia .

Taktiež sa v katastrálnom území nachádza vykrytie mobilného operátora Orange Slovensko a.s. a T-Mobil a.s. a O2 Slovensko.

4.7 Odpadové hospodárstvo

Zber a odvoz komunálneho odpadu je zmluvne zabezpečený prostredníctvom Obecného úradu Lúky, smetným vozidlom, ktorého je obec spoluvlastníkom v rámci Združenia Púchovskej doliny. Vývoz odpadu sa uskutočňuje jedenkrát do mesiaca v letnom období a dvakrát do mesiaca v zimnom období na skládku odpadov na Podstránie- Lednické Rovné. V obci je zavedený čiastočný separovaný zber a to pre komodity sklo a plasty. Zber papiera je riešený prostredníctvom školských zariadení a odovzdávaný do zberných surovín. Sezónne je v obci zabezpečený zber železného šrotu a nebezpečných zložiek odpadu (akumulátory, batérie), vrátane vyradených elektrických zariadení.



5. Doprava

Celý región má veľmi dobrú dopravnú polohu, nakoľko sa tu koncentruje viacero celoštátnych väzieb európskeho významu ako napríklad trasa Terst – Bratislava -Trenčín – Žilina – Košice – Ukrajina (diaľnica D1). Okresom prechádza i stredný severojužný koridor Ponitriansko – trenčiansko – žilinský. Okres ťaží i z blízkosti s Českou republikou, kde je dobré dopravné spojenie cestnou, ale i železničnou dopravou. Významnou dopravnou križovatkou v tomto smere je najmä mesto Púchov s priamym železničným napojením na Českú republiku. Obce okresu ťažia i z dobudovanej časti diaľnice D1, ktorá spája 2 krajské mestá Trenčín a Žilina, ktoré okrem dobrého dopravného napojenia využívajú i leteckú dopravu, nakoľko letisko v Trenčíne, ktoré bolo pôvodne určené na vojenské lety, je dnes využívané i na lety civilné. V Žiline sa nachádza letisko so štatútom medzinárodného letiska s nepravidelnou dopravou.

5.1 Cestná

Napojenie obce Mestečko na nadradený komunikačný systém zabezpečuje cesta I. triedy č. 49. Cez ňu sa dá v Púchove (vzdialenosť cca 9 km) napojiť na diaľnicu D1 pomocou rýchlostného privádzača na diaľnicu z Púchova na diaľničný výjazd v Beluši.

Z hľadiska ďalšieho rozvoja obce má pre obec najväčší význam cesta medzinárodného významu, ktorá vedie z Púchova do Zlína a táto cesta poskytuje jeden z najvýznamnejších dopravných ťahov zo Slovenska do Českej republiky.

5.2 Miestna

Celková dĺžka miestnych komunikácií v obci je cca. 4,5 km - miestne komunikácie potrebujú celkovú rekonštrukciu. V budúcnosti bude potrebné vybudovať nové komunikácie k novým stavebným pozemkom. Nie sú vysporiadané pozemky ku domu p. Jurštáka, cesta k novostavbám Ing. Špalka, cesta k cintorínu a materskej škole je len kamenistá - chýba asfaltový koberec.

Najbližšia obec v smere na Púchov sú Dohňany, od obce je vzdialená 3 km po ceste I. triedy. Smerom na Moravu je najbližšie Záriečie, ktoré priamo susedí s Mestečkom

5.3 Hromadná

Obyvatelia majú možnosť využiť dopravné služby SAD Trenčín na trase Púchov – Lazy p. Makytou, Lysá pod Makytou a Vydrná. Denne celkovo viac ako 26 krát v pracovných dňoch v jednom smere a cca. 15 krát v dňoch pracovného pokoja v jednom smere. Prvý autobus odchádza do obce v pracovných dňoch o 5:00 hodine z Púchova a posledný o 22:44 hodine. Z obce do mesta Púchov odchádza prvý autobus o 04:34 hodine, posledný o 21:28. Uvedenú frekvenciu autobusového spojenia možno považovať za relatívne primeranú.



5.4 Statická

V obci je v prevažnej miere zástavba rodinných domov. Obyvatelia parkujú vo dvoroch, alebo využívajú vlastné garáže. Pre bežné potreby odstavenia motorových vozidiel slúžia plochy vedľa miestnych komunikácií alebo priamo krajnice vozoviek.

Chýbajú parkoviská pri cintoríne, MŠ, pri Kultúrnom dome.

5.5 Železničná

V nadväznosti na autobusovú dopravu je možné využiť aj severnú železničnú trať Bratislava – Žilina – Košice v najbližšej železničnej stanici v Záriečí, odkiaľ premávajú osobné vlaky do mesta Púchov, kde sa napája trať na spomínané smery Košice-Bratislava. Zo Záriečia tiež premávajú vlaky do Českej republiky.

5.6 Vodná a Letecká

V okrese Púchov sa nenachádza letisko. Najbližšie letecké služby môžu obyvatelia využiť v meste Žilina, prípadne v krajskom meste Trenčín. Medzištátne a medzikontinentálne lety sú k dispozícii na letisku M.R. Štefánika v Bratislave.



6. Demografia

Pre určenie situácie v obci, úrovne jej sociálneho rozvoja, ale i samotnej kvality života v obci, slúži viacero ukazovateľov medzi ktoré patrí i vývoj počtu obyvateľstva, prirodzený prírastok/úbytok obyvateľstva, hustota obyvateľstva a iné.

6.1 Vývoj počtu obyvateľov

Celoslovenský trend je znižovanie počtu obyvateľov, ktorý je spojený so starnutím populácie, s nižšou pôrodnosťou a vyššou úmrtnosťou.

Tabuľka č. 7 Vývoj počtu obyvateľov

Rok	2006	2007	2008	2009	2010	2011	2012	2013	2014
Počet obyvateľov	507	497	497	502	514	521	518	529	527

Celkový počet obyvateľov vykazuje v sledovanom období iba mierne výkyvy. Avšak celkový počet obyvateľov sa od roku 2006 zvýšil z pôvodných 507 na 527 v roku 2014, čo znamená, že obec Mestečko je atraktívna pre život obyvateľov všetkých vekových kategórií.

6.2 Prirodzený prírastok/úbytok obyvateľstva

Prirodzený prírastok, resp. úbytok obyvateľstva je rozdiel medzi narodenými a zomretými obyvateľmi v obci. Celoslovenský trend je spojený s vyššou mierou úmrtnosti ako pôrodnosti. Migračné saldo je rozdiel medzi počtom prisťahovaných a odsťahovaných v obci. Celkový prírastok je súčet prirodzeného prírastku a prírastku sťahovaním.

Tabuľka č.8 Celkový prírastok obyvateľstva

Rok	Prirodzený prírastok/úbytok	Migračné saldo	Celkový prírastok
2006	0	0	0
2007	-6	-4	-10
2008	0	0	0
2009	-3	8	5
2010	2	10	12
2011	1	3	4
2012	-5	2	-3
2013	-3	14	11
2014	-1	-1	-2



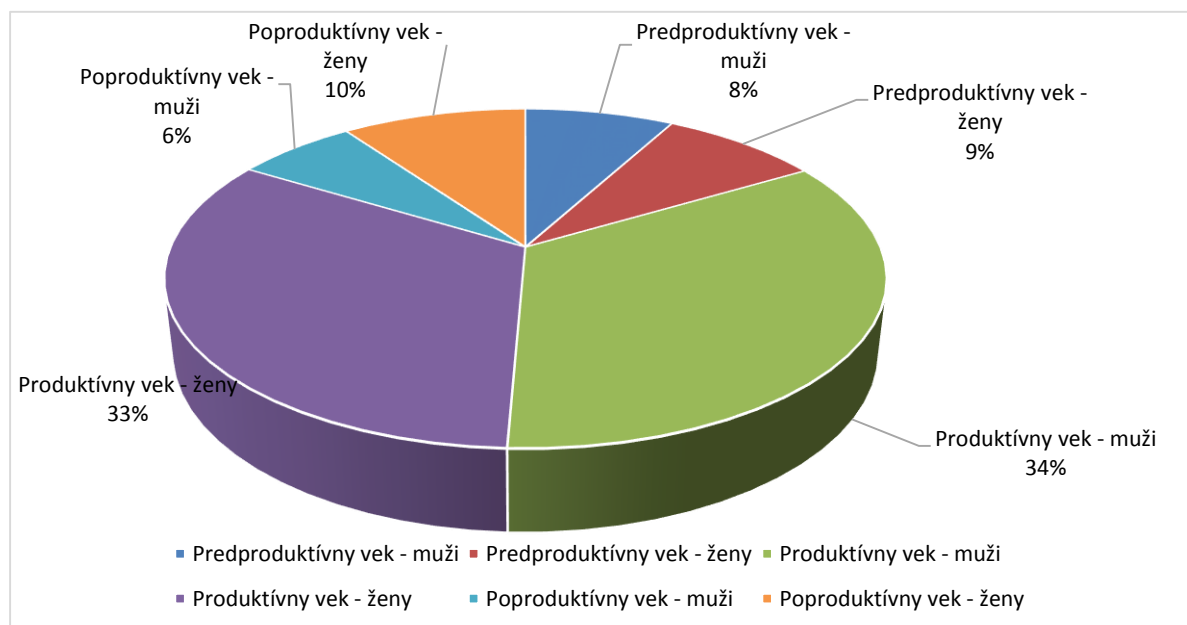
Z tabuľky uvedenej vyššie vyplýva, že obec Mestečko má minimálne rozdiely v počte narodených a zomretých obyvateľov, dokonca v niektorých rokoch bol prirodzený prírastok v kladných číslach. Možno povedať, že obec Mestečko má veľký rozvojový potenciál ako obec vhodná pre život obyvateľov všetkých vekových kategórií.

6.3 Veková štruktúra

Tabuľka vekovej štruktúry obyvateľstva predstavuje rozdelenie obyvateľov do troch kategórií podľa veku. Ide o obyvateľov v predproduktívnom veku, produktívnom veku a poproduktívnom veku. Na základe tejto štatistiky možno určiť, či ide o obec so staršími obyvateľmi, ktorá má nižší rozvojový potenciál, alebo o obec s mladými rodinami, kde možno očakávať nárast obyvateľstva.

Tabuľka č. 9 Veková kategória obyvateľstva

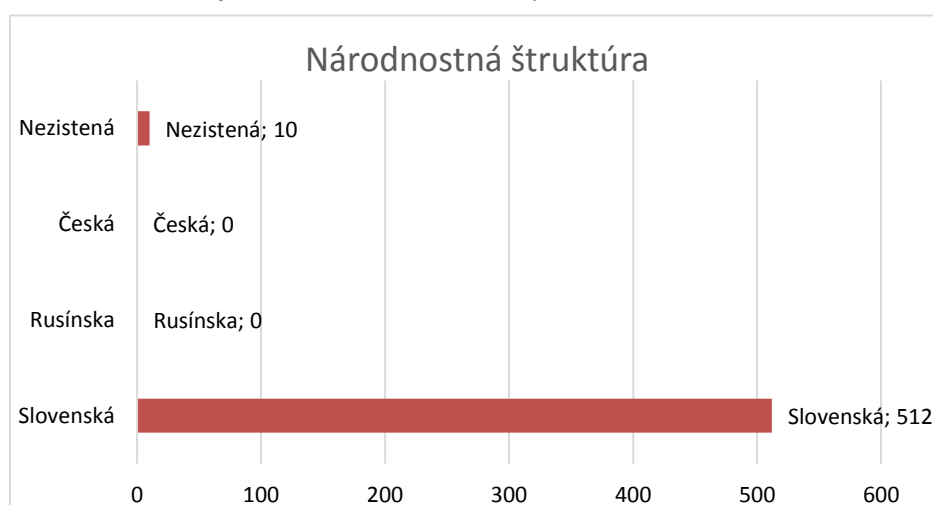
Veková kategória	2006	2007	2008	2009	2010	2011	2012	2013	2014
Počet obyvateľov celkom	507	497	497	502	514	521	518	529	527
Predproduktívny vek – muži (0-14)	54	51	50	51	52	48	46	45	42
%	21,42	19,72	20,33	20,44	20,39	18,90	18,11	17,31	16,40
Predproduktívny vek – ženy (0-14)	46	47	44	44	47	49	51	47	45
%	18,03	20,82	17,53	17,46	18,15	18,56	19,32	17,47	16,60
Produktívny vek – muži (15-59)	171	156	156	154	161	179	179	183	180
%	67,85	63,67	63,41	61,60	63,14	70,47	70,47	70,38	70,31
Produktívny vek – ženy (15-54)	160	125	125	129	133	164	163	175	174
%	62,74	49,60	49,80	51,19	51,35	62,12	61,74	65,06	64,20
Poproduktívny vek – muži (60+)	27	38	40	45	42	30	29	32	34
%	10,71	15,51	16,26	18,00	16,47	11,81	11,42	12,31	13,28
Poproduktívny vek – ženy (55+)	49	80	82	79	79	51	50	47	52
%	19,21	31,75	32,67	31,32	30,50	19,32	18,94	17,47	19,18

**Graf č. 1:** Veková kategória obyvateľstva v obci Mestečko za rok 2014

Z tabuľky a grafu vyplýva, že v obci sa nachádza najväčší podiel obyvateľov v produktívnom veku, spolu až 67%. V predproduktívnom veku je 17% obyvateľstva a poproduktívnom veku 16% obyvateľov. Uvedený trend vykazuje pozitívny stav vekového zloženia obyvateľov.

6.4 Národnostná štruktúra

Národnostná štruktúra v obci je ukazovateľom problematiky národnostných menšín, ich komunitného života a začlenenia do spoločnosti. Vzhľadom na blízkosť hraníc s Českou republikou je možné očakávať nárast českých občanov v obci.

Graf č. 2: Národnostná štruktúra obyvateľstva v obci Mestečko

V obci má najväčší podiel slovenská národnosť.



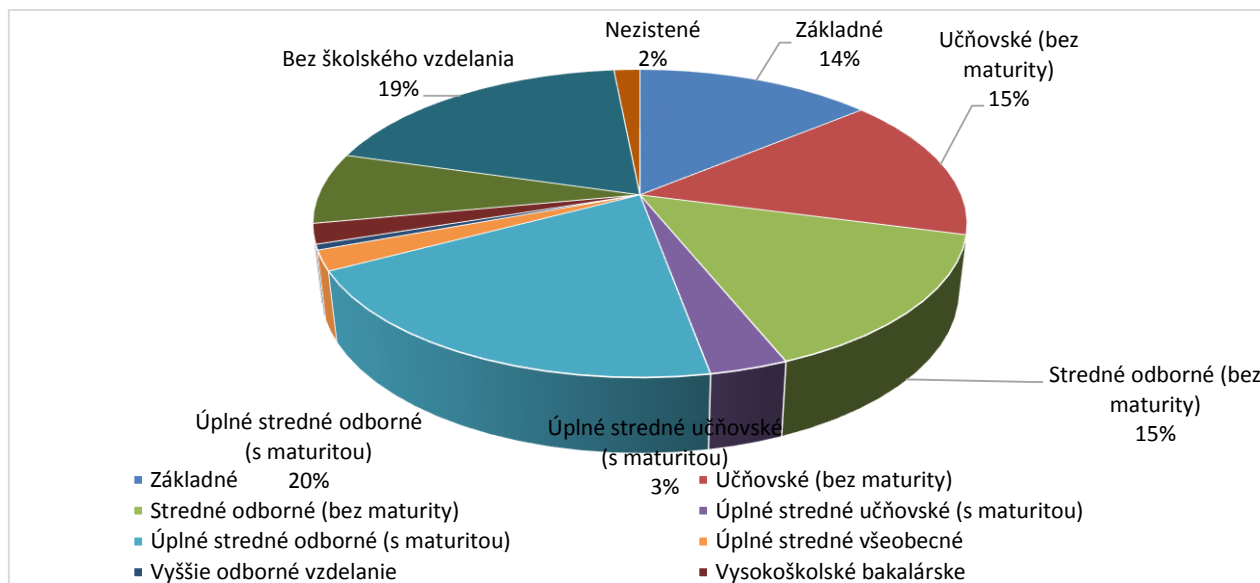
6.5 Vzdelanostná štruktúra

Vzdelanostná štruktúra predstavuje nielen úroveň vzdelania obyvateľov, ale i ich uplatnenia na trhu práce.

Tabuľka č. 10 Vzdelanostná štruktúra

Najvyšší skončený stupeň školského vzdelania	Spolu
Základné	73
Učňovské (bez maturity)	79
Stredne odborné (bez maturity)	77
Úplne stredne učňovské (s maturitou)	17
Úplne stredne odborné (s maturitou)	105
Úplne stredne všeobecne	11
Vyššie	3
Vysokoškolské bakalárske	11
Vysokoškolské magisterské, inžinierske, doktorské	39
Vysokoškolské doktorandské	0
Ostatní bez udania školského vzdelania	8
Ostatní bez školského vzdelania	99
Súhrn	522

Graf č. 3: Vzdelanostná štruktúra obyvateľstva v obci Mestečko



Vzdelanostná štruktúra obyvateľov obce má nasledovnú štruktúru. Najväčší podiel vzdelania je úplne stredné odborné s maturitou, učňovské bez maturity a stredné odborné bez maturity. Základné vzdelanie má 14% obyvateľov. Naopak vysokoškolské vzdelanie má 39 obyvateľov.



7. Ekonomická štruktúra

Ekonomickú štruktúru vytvárajú podnikateľské subjekty alokované v obci a ich zameranie. Podieľajú sa na tvorbe hrubého domáceho produktu, ponúkajú pracovné príležitosti a s tým súvisiace osobné dôchodky pre obyvateľstvo, prispievajú k rozvoju obce prostredníctvom miestnych daní. Sú teda hlavnou silou ekonomického rozvoja v obci. Na ekonomickom rozvoji obce sa podieľa i miestna samospráva, predovšetkým vytváraním podmienok pre rozvoj podnikania, ale i priamou podnikateľskou činnosťou.

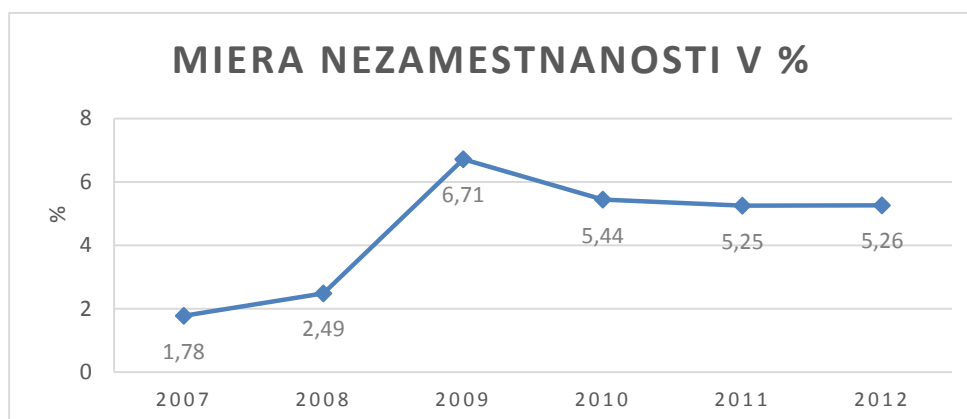
7.1 Miera nezamestnanosti

Vyjadruje pomer počtu nezamestnaných k počtu ekonomicky aktívneho obyvateľstva

Rok	2007	2008	2009	2010	2011	2012
Miera nezamestnanosti v %	1,78	2,49	6,71	5,44	5,25	5,26

Tabuľka č. 11 Miera nezamestnanosti

Graf č. 4: Miera nezamestnanosti obyvateľstva



Miera nezamestnanosti bola v obci zvýšená v rokoch 2008-2009 kedy stúpila o viac ako 4 % body. Išlo o celoslovenský prejav svetovej krízy. V rokoch 2009-2011 klesala.

7.2 Evidovaní uchádzači o zamestnanie

Predstavuje počet ekonomicky aktívneho obyvateľstva, ktorí hľadajú prácu a sú ihneď pripravení nastúpiť do zamestnania.

Tabuľka č. 12 Evidovaní uchádzači o zamestnanie

Rok	2006	2007	2008	2009	2010	2011	2012	2013	2014
Počet	6	5	7	19	16	18	21	18	25



I napriek tomu, že v rokoch 2009 a 2012 došlo k miernemu poklesu uchádzačov o zamestnanie, celé sledované obdobie sa nesie v duchu zvyšovania od roku 2006 so 6 uchádzačmi až po rok 2014 so 25 uchádzačmi.

7.3 Evidencia mimovládnych subjektov

Formulár č. A 1 Evidencia mimovládnych organizácií

Formulár č. A 5 - Evidencia mimovládnych organizácií	
P. č.	Názov:
<u>1</u>	Naša dolina n.o.
<u>2</u>	Urbariát pozemkové spoločenstvo Mestečko
<u>3</u>	Kynologický klub MLADOSŤ Mestečko

Jednotlivé karty k subjektom sa nachádzajú v prílohách PHSR.



8. Sociálna infraštruktúra

Sociálna infraštruktúra v obci je výsledkom dlhodobého vývoja a je taktiež prejavom kvality života a vybavenosti obce.

8.1 Domový a bytový fond

Domový fond v obci tvorí 156 evidovaných rodinných domov. Trvalo obývaných domov je 111. Bytový fond tvorí 42 evidovaných bytov a všetky sú trvalo obývané. Rozvoj domového a bytového fondu v obci sa uskutočňuje jednak prostredníctvom rozvoja IBV. Obyvatelia obce podľa tradície a prieskumov majú záujem prevažne o samostatne stojace rodinné domy. Na základe tejto skutočnosti je rozvoj obce zameraný najmä na vytvorenie nových plôch pre rozvoj bývania – formou IBV, v malej miere HBV.

Obec ťaží i z blízkosti okresného mesta Púchov a v posledných rokoch sa stáva satelitnou obcou, ktorá ponúka blízkosť mesta, ale zároveň i klud na dedine.

Cieľom politiky obce je zvýšenie predpokladaného nárastu obyvateľstva a vytvorenie priaznivých podmienok pre zvýšenie kvality bývania. Individuálna bytová výstavba sa bude realizovať prednostne v zastavanej časti obce v existujúcich prielukách, na voľných plochách a tiež formou prestavieb a nadstavieb existujúceho bytového fondu.

8.2.Školstvo

Na základe zákona č. 416/2001 Z. z. o prechode niektorých pôsobností z orgánov štátnej správy na obce a na vyššie územné celky s účinnosťou od 1. 7. 2002 prešli materské školy, základné školy a základné umelecké školy do zriaďovateľskej pôsobnosti obcí a miest.

V obci pôsobí jedna materská škola. Materská škola sídli v budove na adrese Mestečko 109, 020 52 Mestečko.

Základná škola sa priamo v obci nenachádza, no obyvatelia navštevujú základné školy buď v okolitých obciach Záriečie a Dohňany, poprípade v okresnom meste Púchov, kde sa nachádza viacero základných i stredných škôl.

8.3 Zdravotníctvo

V obci sa nenachádza ani zdravotnícke zariadenie ani ordinácia praktického lekára. Obvodní lekári pre občanov Mestečko sídlia v Lúkach a v Zdravotnom stredisku v Púchove. Pre obyvateľov je spádovou nemocnicou Nemocnica s poliklinikou v Považskej Bystrici, vzdialená od obce cca 27 km. S predpokladaným nárastom počtu obyvateľov by mala byť v obci zriadená ambulancia praktického lekára.



8.4 Spoločenský, kultúrny a športový život

Služby a spoločenský život

V obci sa nachádza autoservis, pohostinstvo, miestne firmy. V obci chýba knižnica, ubytovacie zariadenia, ambulancie lekárov.

Administratíva

V obci sa nachádza obecný úrad, matričný úrad je v susednej obci Záriečie. Kompetencie v stavebnej oblasti a v oblasti sociálnych služieb zastrešuje spoločný Stavebný úrad v Dohňanoch.

Pošta sa v obci nachádza v samostatnej budove pri hlavnej ceste.

Veľmi dobrá dostupnosť okresného mesta Púchov s jeho obchodnou, zdravotníckou, sociálnou, administratívnou vybavenosťou a vhodný potenciál obce vyžaduje rozvoj občianskej vybavenosti v obci na nových plochách. Pre potreby novej IBV, chýbajú prístupové cesty a vodovodné prípojky s kanalizáciou, potrebná je tvorba nového územného plánu s vyčlenením nových častí na zástavbu rodinnými domami.



Obrázok č. 3 Budova obecného úradu

Kultúra

Obec mala v minulosti veľký význam ako jedna z typických oblastí Púchovskej doliny s príkladnými zvykmi a tradíciami charakteristickými pre túto oblasť. Ženy tu nosili rukávce s vyšívanými rastlinnými motívmi, ako obuv slúžili papuče. Muži zase nosievali čierne nohavice, menej vyšívané košeľe a lajblík, ako obuv slúžili papuče. Na pokrývku hlavy muži používali klobúk.

Kultúrny dom prešiel rekonštrukciou, bola pristavená nová časť, v ktorej sa nachádza obecný úrad. V budove chýba dorobiť podlahy v sále a na javisku, ktoré momentálne tvoria iba bukové dosky a chýba konečná úprava... Nie je zrekonštruované kúrenie v tejto časti, zostal



tam starý teplovzdušný kotol, ktorý treba v budúcnosti vymeniť za peletkový a dorobiť radiátory v sále a na javisku. Kuchyňa je vybavená starými zariadeniami.

V obci Mestečko sa každoročne koná množstvo spoločenských a kultúrnych podujatí pre obyvateľov obce. Sú to aktivity miestneho charakteru, ktoré sú spojené s históriou a zvykosťami obce. Z kultúrnych podujatí pravidelne organizuje folklórne podujatia pri príležitosti Dňa obce, Deň detí, Deň žien, posedenia s dôchodcami, uvítanie detí do života a životné jubileá občanov a vianočné posedenie pri jedličke s kultúrnym programom.

Na organizácii spoločenského diania sa v obci bezprostredne podieľajú podnikateľské subjekty pôsobiace v obci a obecná samospráva, ale aj miestne organizácie.



Obrázok č. 4 Ľudový kroj obce



Obrázok č. 5 Výstava remesiel Mestečko

Šport

V obci sa nachádza futbalové ihrisko, ktoré vytvára podmienky na rozvoj športovej aktivity občanov. Šport v obci nie je veľmi rozvinutý, v minulosti tu pôsobili malé športové kluby, poprípade telovýchovné jednoty. Občania majú možnosť navštevovať najbližšie športové zariadenia akými sú napríklad Šport Centrum v obci Dohňany a meste Púchov, či plaváreň a ľadový štadión v neďalekom Púchove. V obci chýba multifunkčné ihrisko, ktoré sa buduje svojpomocne niekoľko rokov, ale nie je v silách OCú zaplatiť náklady na konečnú úpravu, oplotenie a osvetlenie ihriska, ktoré by mohlo slúžiť širokej verejnosti. Susediaci pozemok, ktorý je majetkom obce chceme upraviť na oddychovú zónu s detským ihriskom a lavičkami,



a všetko to prepojiť s amfiteátrom, ktorý je v areáli Kultúrneho domu a slúži na kultúrne vyžitie širokej verejnosti. Tu potrebujeme zastrešiť javisko, aby sa mohli akcie robiť aj v prípade nepriaznivého počasia, pretože kapacita kultúrneho domu je veľmi malá. Všetky tieto pozemky sú vedľa cesty I/49, ktorá je hlavnou spojnicou medzi SR a ČR, čím by sa upravila obec a prilákala pozornosť turistov. Celý areál by vytvoril „námestie“. V našej obci je bioplynová stanica, ktorá vyrába teplo. To by sme chceli využiť spolu s PD Mestečko na vybudovanie kúpaliska a rekreačnej zóny, ktorá by bola prístupná po cyklotrase širokej verejnosti z celej doliny. Projekt by zvýšil cestovný ruch.

V rámci športového vyžitia občanov usporadúva stolnotenisové turnaje, volejbalové zápasy, športové súťaže pre deti, turistické akcie a pod.

Dobrovoľný hasičský zbor – ktorý bol založený v r. 1924 učiteľom Michalom Kuzmom. DHZ sa v druhej polovici 20. storočia intenzívne podieľal na spoločenskom a brigádnickom živote obce. Organizovali spoločenské akcie, zúčastňovali sa prác na stavbe kultúrneho domu, materskej škôlky, vodovodu a pod.

Kynologický-klub Mladosť – vznikol 1. júla 2002. Keď sa vedenie klubu obrátilo na OcÚ Mestečko so žiadosťou o prenájom pozemku pre účely klubu, bolo mu vyhovené. Kynológia si teda vybudovali potrebné zariadenia v lokalite pri PD Mestečko v katastrálnom území obce Mestečko. Svoju činnosť prezentujú pri príležitosti miestnych akcií a ich činnosť a vystúpenia si obľúbili predovšetkým deti.

Cestovný ruch

Cestovný ruch je významným a nepopierateľným aspektom ekonomického rozvoja príslušného regiónu, pretože vytvára pracovné príležitosti pre skupiny obyvateľov, zvyšuje príjmy, stimuluje kapitálové investície, vytvára príležitosti pre rozvoj malých a veľkých podnikov. Vzhľadom na prírodné danosti obce a jej umiestnenie, chce obec Mestečko v budúcnosti vytvoriť podmienky pre rozvoj cestovného ruchu v obci a jej okolí a umožní podnikateľským subjektom pôsobiacim v oblasti cestovného ruchu realizovať svoju činnosť v danej lokalite. Tieto zámery chce presadiť aj spoluprácou s blízkymi prihraničnými obcami. Dôsledkom týchto aktivít bude zvýšenie ekonomického rozvoja obce, ktorý patrí medzi strategické ciele obecnej samosprávy Mestečka.

Zaujímavou turistickou lokalitou v obci je Mestecká skala, ktorá je súčasťou Javorníkov. Ide o skalný útvar na ktorom sa nachádza slovenský dvojkríž. Cez Mestečko vedie zelená turistická trasa.



9. Vplyv miestnej samosprávy na ekonomiku obce

Na dosiahnutie cieľov v rámci rozvoja miestnej ekonomiky obce slúžia nasledovné nástroje:

- *Finančné nástroje* - daňové právomoci pozostávajúce z miestnych daní, predovšetkým dane z nehnuteľností a miestne poplatky za komunálny odpad
- *Využitie majetku* - príprava a prenájom nehnuteľností sústredené na podnikateľské aktivity
- *Marketingové nástroje samosprávy*

9.1 Finančné a rozpočtové hospodárenie obce

Finančné hospodárenie je riadené najmä rozpočtom obce, ktorý vyjadruje ekonomickú hospodárnosť obce. Spustením fiškálnej decentralizácie po roku 2005 boli posilnené príjmy samospráv prostredníctvom právomocí, ktoré determinovali výšku miestnych daní. Zaviedol sa systém prerozdeľovania daní z príjmu fyzických osôb medzi jednotlivé obce a stali sa vlastným príjmom pre obce. Daňové príjmy predstavujú pre rozpočet processtabilné a opakovateľné zložky. Naopak nedaňové príjmy majú doplnkový charakter, ktoré vychádzajú z vlastníctva, prevodu majetku a činností obce.

Tabuľka č. 13 Bežné príjmy a výdavky

Kategória	Ekonom. klasifikácia	V EUR 2009	V EUR 2010	V EUR 2011	V EUR 2012	V EUR 2013
100	Daňové príjmy	127735	101831	123465	122970,62	130779,44
200	Nedaňové príjmy	12155	14669	12312	47542,81	31440,89
300	Granty a transfery	13884	30804	3590	2997,78	5329,80
Bežné príjmy spolu		153774	147304	139367	173511,21	167550,13



Tabuľka č. 14 Programový rozpočet obce

Kategória	Funkčná klasifikácia	V EUR 2009	V EUR 2010	V EUR 2011	V EUR 2012	V EUR 2013
01	Všeobecné verejné služby	59980	66035	66964	84695,98	81773,61
03	Požiarna ochrana/verejný poriadok a bezpečnosť	78	31	36	67,33	1000,32
04	Všeobecná ekonomická oblasť	24674	13743	1043	9197,99	12339,13
05	Ochrana životného prostredia	5834	7347	6999	7997,90	8271,33
06	Občianska vybavenosť a bývanie	5493	8638	1870	2869,79	2371,41
08	Rekreácia, šport, kultúra, náboženstvo	7542	11866	15606	4910,76	7500,58
09	Vzdelávanie	53379	55499	45078	48066,43	52469,10
10	Sociálne zabezpečenie	3651	3484	2965	961,06	99,58
Bežné výdavky spolu		160631	166643	140561	158767,24	165825,06



II. Analýza vonkajšieho prostredia

1. STEEP Analýza

STEER analýza resp. analýza vonkajšieho prostredia zohľadňuje vplyv STEEP faktorov. Ide o faktory v oblasti sociálnej, technologickej, ekonomickej a politickej. Tieto faktory ovplyvňujú najmä miestny rozvoj. Všetky faktory sú vzájomne späté a nie je možné ich posudzovať oddelene.

Formulár č A 3 STEEP Analýza

Sociálne prostredie	Technologické prostredie	Ekonomické prostredie	Environmentálne prostredie	Politické prostredie
Zmeny populácie- zvyšovanie počtu vysokoškolsky vzdelaných ľudí	Využívanie IKT pre komunikáciu s obyvateľstvom obce a zabezpečenie skvalitnenia verejných služieb	Využívanie doplnkových zdrojov financovania z EÚ pre spolufinancovanie projektov	Zvyšovanie environmentálneho zaťaženia	Administratívna pripravenosť SR na čerpanie finančných prostriedkov z EÚ
	Zavádzanie inovatívnych prvkov u zamestnávateľov	Nové pracovné príležitosti	Zistenie doposiaľ neobjavených environmentálnych záťaží	Komplikovaná legislatíva v oblasti verejného obstarávania
		Vyriešenie dopravného zaťaženia		
		Daňové zaťaženie		



AIII. Zhodnotenie súčasného stavu územia

1. SWOT analýza

Formulár č. A 4 SWOT analýza

Silné stránky	Slabé stránky
<i>Hospodárske</i>	<i>Hospodárske</i>
<ul style="list-style-type: none">existencia vhodných plôch pre budovanie priemyselných zón, prípadne rozšírenie súčasných v spodnej časti katastra obce,dostatok pracovnej sily, ktoré sú k dispozícii pre priemyselne zamerané podniky,prítomnosť firiem s dobrým rozvojovým potenciálom,okolité životné prostredie umožňujúce rozvoj cestovného ruchu,v blízkosti obce prechádzajúce cesta diaľničného typu D1 prepájajúca severnú a juhozápadnú časť Slovenska medzinárodného významu,výhodná geografická poloha obce v blízkosti okresného mesta Púchovzvyšujúci sa stav obyvateľov v predproduktívnom a produktívnom veku,blízko alokované strediská cestovného ruchu – Čertov, Kohútkadostatočný počet živnostníkov zaoberajúcich sa poskytovaním služieb pre obyvateľov,existencia verejného osvetlenia,existencia vhodných plôch na rozvoj IBV,z funkčného hľadiska veľmi vyhovujúci systém regionálnej autobusovej a železničnej dopravy,existencia verejného rozhlasu,	<ul style="list-style-type: none">nevyspevané vlastnícke vzťahy k pozemkom, ktoré sa môžu stať prekážkou pri rozvoji podnikateľských aktivít,absencia vlastných prírodných zdrojov,absencia ubytovacích kapacít,absencia podnikateľských subjektov s majetkovou účasťou obce,nízky rozpočet obce nedovoľuje v dostatočnej miere podporovať podnikateľské aktivity obyvateľstva,chýba informačný systém na komunikáciu samospráva – podnikatelia - občania,nedostatok investičného kapitálu z vlastných zdrojov,nedostatočná podpora poľnohospodárskych podnikov,nevýhovujúci stav verejného osvetlenia, potreba dobudovania,nevýhovujúci stav korýt miestnych tokov,nedostatok finančných prostriedkov na údržbu technickej infraštruktúry,nedostatok regionálneho digitálneho obsahu a nedostupnosť vysokokvalitných informačných služieb verejnými alebo súkromnými operátormi,
<i>Sociálne</i>	<i>Sociálne</i>
<ul style="list-style-type: none">rozvinutá sieť sociálnych zariadení a služieb v priľahlých sídlach,dobrá dostupnosť zdravotníckeho zariadenia v meste Púchovexistencia materskej školy,v súčasnosti postačujúca kapacita materskej školydostatok priestorov na výkon vzdelávacej činnosti,dlhoročná história obce, tradície,rozvoj a uchovávanie kultúrnych tradícií a folklóru,dobré kultúrne povedomie obyvateľov,existencia kultúrneho domu v blízkosti obecného úradu,dostatočná kapacita kultúrneho domu - až 150 osôb,pravidelné organizované podujatia - stretnutie s dôchodcami, stávanie májov, Deň obce, MDŽ, MDD, Fašiangystrategická východisková poloha na poznávacie výlety do širšieho okolia obce,	<ul style="list-style-type: none">nedostatok finančných prostriedkov na rozvoj sociálnych služieb,absencia domova dôchodcov,absencia zariadenia poskytujúceho sociálne služby,absencia klubu mladých,absencia klubu dôchodcov,nedostatok priestorov na zriadenie domova sociálnych služieb,absencia oddychovej zóny pre seniorov a ostatné vekové kategórie,deficit v materiálno – technickom vybavení školy,deficit finančných prostriedkov znamená sústavné obmedzovanie nákupu nástrojov a zariadení v školstve,absencia športovo-rekreačnej zóny obce,nedostatok finančných prostriedkov pre činnosť zariadení a pre ich rozvoj,nedostatočné materiálne vybavenie na kultúrne a vzdelávacie podujatia,málo rozvinutý cestovný ruch,



	<ul style="list-style-type: none">• chýba rekreačné zázemie obce, možnosť vybudovania kúpaliska s vyhrievaním vody z bioplynovej stanice v spolupráci s PD Mestečko• absencia ubytovacích kapacít,• chýbajúce cyklotrasy, ktoré by zabezpečili bezpečnosť obyvateľstva mimo cesty I/49• Rekonštrukcia domu smútku, oplatenia cintorína a výstavba chodníkov na cintoríne• Rekonštrukcia budovy pánice a jej zariadenia• Materská škola – celková rekonštrukcia, zmena kúrenia s fosílnych palív na pelety, výmena okien, strecha, utopenie budovy, výmena rozvodov tepla a vody, oplatenia, obnova materiálnej základne v MŠ a školskej jedálne• Rekonštrukcia amfiteátra – zastrešenie javiska, úprava okolia a oplatenie pozemku• Dobudovanie viacúčelového ihriska, ktoré treba dorobiť• Spojenie amfiteátra a viacúčelového ihriska vybudovaním oddychovej zóny pre širokú verejnosť s detským ihriskom, lavičkami a možnosťou oddychu
Environmentálne	Environmentálne
<ul style="list-style-type: none">• rozpracovaná kanalizácia,• kvalitná legislatíva pre nakladanie s KO a DSO,• prírodné bohatstvo s lesmi, pasienkami,• v intraviláne obce regulované koryto rieky,• existencia separovaného zberu,• zabezpečený systém odvozu a likvidácie komunálneho odpadu,	<ul style="list-style-type: none">• nevyhnutné skvalitnenie a zefektívnenie separovaného zberu,• nadmerné využívanie fosílnych palív na vykurovanie bytových objektov• prítomnosť medzinárodnej cesty s nadmernou produkciou exhalátov a v zimných mesiacoch aj prachu z posypových materiálov,• nedostatočná informovanosť obyvateľstva o stave ŽP,• nedostatok technických kapacít zberu, dopravy, triedenia, zhodnocovania a likvidácie odpadov,• kyslé dažde znehodnocujúce lesný porast v okolí,• nadmerné využívanie umelých hnojív spôsobujúce acidifikáciu pôdy,• existencia čiernych skládok,• chýbajúca kanalizácia a tým znečisťovanie ŽP zo septikov
Príležitosti	Ohrozenia
Hospodárske	Hospodárske
<ul style="list-style-type: none">• využitie prírodného potenciálu (rozvoj ekoturizmu)• nadviazanie nových partnerstiev na úrovni SR a aj v zahraničí• budúci očakávaný prílev zahraničných investorov v okolí mikroregiónu• prílev podnikateľských subjektov a zvýšenie sociálnej a ekonomickej základne• orientácia na efektívne partnerstvá a kooperáciu aktérov regionálneho rozvoja• vysporiadanie pozemkov• ideálne podmienky na rozvoj cestovného ruchu,• ideálna poloha obce Mestečko vo vzťahu k hlavným dopravným ťahom a dôležitým lokálnym sídlam,• možnosť získania finančných prostriedkov z fondov EÚ,• zahraničné investície,	<ul style="list-style-type: none">• pomalá výstavba, modernizácia a rekonštrukcia technickej infraštruktúry,• veľká administratívna náročnosť pre získanie financií zo štátnych dotácií a z fondov EÚ,• nedostatok investičného kapitálu,• neochota obyvateľov uskutočňovať podnikateľské aktivity,• neochota obyvateľov investovať do ďalšieho vzdelávania,• malá miera podpory miest a obcí zo strany štátu,• zhoršujúci sa stav obecných stavieb a komunikácií,• nevýhodné podmienky čerpania prostriedkov z EÚ fondov,• nevýhodné podmienky čerpania úverových zdrojov z komerčných bánk,



<ul style="list-style-type: none">• podpora rozvojových investícií,• vytvorenie nových pracovných miest najmä v malom a strednom podnikaní a službách,• zlepšenie vzdelanostnej úrovne obyvateľstva môže byť hybnou silou rozvoja podnikateľských aktivít,• využitie významnej geografickej polohy územia z hľadiska prechádzajúcich dopravných koridorov,• zvýšenie počítačovej gramotnosti,• zníženie cien využívania Internetu,• rozvoj ďalších telekomunikačných služieb v konkurenčnom prostredí,	<ul style="list-style-type: none">• chýbajúci kamerový systém v obci na obmedzenie kriminality – Obecný úrad, materská škola, obecná prevádzka
Sociálne	Sociálne
<ul style="list-style-type: none">• Vytvorenie oddychovej zóny• Vybudovanie sociálnych zariadení• Rozšírenie ponuky kultúrnych podujatí• Podpora športovej infraštruktúry• Zefektívnenie spolupráce samosprávy s občanmi• vymedzenie priestorov pre zriadenie klubu mladých,• vymedzenie priestorov pre zriadenie klubu dôchodcov,• zakladanie mimovládnych neziskových organizácií poskytujúcich všeobecne prospešné služby,• ďalšie zavádzanie výpočtovej techniky do materskej školy• zvýšenie počítačovej gramotnosti žiakov a učiteľov,• výstavba oddychovej a športovej zóny v obci,• zefektívnenie spolupráce s okresným mestom Púchov na regionálnej úrovni,• vyznačenie turistických chodníkov,• podpora záujmových krúžkov zo strany obce,• možnosť získania finančných prostriedkov z fondov EU,• cezhraničná spolupráca s Českou republikou v oblasti kultúry,• výstavba izby folklóru a zvyklostí obce,• rozvoj sponzorovania kultúry,• obnova zanikajúcich tradícií,• vydanie multimediálnych propagačných materiálov o obci, jej kultúrnom dedičstve a tradícií,• zefektívnenie spolupráce s okolitými obcami na regionálnej úrovni,• možnosť rozvíjať agroturistiku,• možnosť rozvoja oddychovej turistiky v okolí• možnosti rozvoja cykloturistických, jazdeckých a náučných chodníkov,	<ul style="list-style-type: none">• rast počtu obyvateľov v seniorskej kategórii,• zhoršujúca sa sociálna situácia niektorých skupín obyvateľstva,• zhoršovanie zdravotného stavu stredného veku,• pokles výdavkov na preventívnu zdravotnú starostlivosť,• vplyv nežiadúcich javov na deti a mládež (závislosti, konzumné kultúry...),• nedostatok finančných prostriedkov na údržbu existujúcich športových objektov,• nedostatočné materiálne zabezpečenie a podpora talentovanej mládeže v jednotlivých druhoch športov,• nárast sociálnej ohrozenosti mládeže,• nedostatok finančných prostriedkov na výstavbu nových športovo-rekreačných objektov,• nezáujem obyvateľov o rozvoj svojho kultúrneho povedomia,• slabá podpora kultúry zo strany štátu a VUC,• posun priorít mládeže ku konzumnej kultúre,• nedostatok finančných prostriedkov na šírenie miestnej kultúry za hranice katastrálneho územia na obce,• nedokončená rekonštrukcia kultúrneho domu,• nízka tvorba disponibilných zdrojov ekonomických subjektov zamedzí rozvoju podnikateľských aktivít,• náročné získavanie úverových zdrojov,• neochota ľudí investovať a začať podnikateľské aktivity v cestovnom ruchu,• zaostávanie obce v rozvoji CR sa nakoniec odrazí v úrovni kvality života jeho obyvateľov,
Environmentálne	Environmentálne
<ul style="list-style-type: none">• atraktívne prírodné prostredie• rekonštrukcia miestnych komunikácií• dobudovanie chodníkov• dobudovanie kanalizácie v obci• dobudovanie vodovodu a kanalizácie do budovy požiarnej zbrojnice• dobudovanie prečerpávacej stanice pre miestnu časť Modlatín, ktorá má problém s výtlakom vody• rekonštrukcia verejného osvetlenia• zatraktívnenie estetického vzhľadu obce• kompletná zmena palivovej základne,• úprava verejných plôch,	<ul style="list-style-type: none">• zhoršujúci sa stav životného prostredia v dôsledku nadmernej hospodárskej činnosti v ostatných častiach kraja,• zhoršujúci sa stav životného prostredia v dôsledku nadmerného využívania fosílnych palív domácnosťami.• ohrozená kvalita pitných a povrchových vôd,• zhoršenie zdravotného stavu obyvateľstva,• znečistenie ovzdušia veľkými zdrojmi znečistenia,• dopady na zdravotný stav obyvateľov,• zníženie biodiverzity,• pretrvávajúce vykurovanie hlavne tuhými palivami,• nárast množstva vyvázaných odpadov,



<ul style="list-style-type: none">• zabezpečiť efektívny separovaný zber v celej obci,• dostavba verejnej vodovodnej siete• vybudovanie miestnej dažďovej kanalizácie,• možnosti materiálového, resp. energetického využitia odpadov pri rešpektovaní duálnych vlastností odpadov,• dôsledné plnenie kvalitatívne stanovených cieľov v oblasti odpadového hospodárstva,• regulácia koryta miestneho potoka, oprava jestvujúcej regulácie• odstránenie zdrojov znečistenia povrchových a podzemných vôd ohrozujúcich zdroje pitnej vody,• zvýšiť právne vedomie obyvateľstva vo sfére životného prostredia,• rozvoj ekologického poľnohospodárstva a ekologizácia priemyselnej výroby,• obnoviteľné zdroje energie – geotermálna energia, energia biomasy, veterná energia,• možnosti získania finančných prostriedkov z fondov EÚ,• dodržiavanie noriem EÚ v oblasti produkcie znečisťujúcich látok v priemysle,	<ul style="list-style-type: none">• nízka disciplína pri nakladaní s odpadmi,• neriešenie problému existencie „čiernych“ skládok,
---	--



2. Kontrolný zoznam pre hodnotenie možných rizík

Formulár č. A 5 Kontrolný zoznam pre hodnotenie možných rizík

Druh rizika	Objekt rizika	Zdroj rizika	Nežiaduce dôsledky	Pravdepodobnosť
Individuálne	Územie	Nezáujem partnerov/obyvateľov o realizáciu PHSR	Nenaplnenie stanovených cieľov PHSR	Nízka
Technické	Územie	Dopravná zaťaženosť územia	Zaťaženie životného prostredia	Nízka/Stredná
Ekologické	Územie	Zistenie doposiaľ neobjavených starých environmentálnych záťaží	Zvyšovanie znečistenia životného prostredia	Nízka
Sociálne	Územie	Nedostatočné kapacity	Odliv obyvateľstva	Nízka
Ekonomické	Územie	Neatraktívne prostredie pre investorov	Zvyšovanie nezamestnanosti	Nízka



2. Strategická časť

Strategická časť obsahuje stratégiu rozvoja obce pri zohľadnení jej vnútorných špecifik a určí hlavné ciele a priority rozvoja obce pri rešpektovaní princípov regionálnej politiky v záujme dosiahnutia vyváženého udržateľného rozvoja územia.

Stratégia vyplýva z názorov a požiadaviek obyvateľov obce, zo SWOT analýzy a realizovaných analýz. Definovanie globálneho cieľa a strategických cieľov v jednotlivých oblastiach rozvoja obce je dôležité najmä z hľadiska naplnenia rozvojových zámerov a priorít obce.

Obsah:

- Vízia územia
- Formulácia a návrh stratégie
- Výber a popis strategických cieľov v jednotlivých politikách – oblastiach rozvoja (hospodárska, sociálna, environmentálna)

2.1 Vízia obce

V súvislosti s Národnou stratégiou regionálneho rozvoja, ktorá predstavuje víziu, že regióny budú schopné využívať svoj vnútorný potenciál ako svoju konkurenčnú výhodu za účelom zvyšovania kvality života lokálneho obyvateľstva, a zároveň v jednotlivých regiónoch budú znižované vnútroregionálne rozdiely:

Obec Mestečko bude progresívna obec v oblasti zvyšovania atraktivity územia pre súčasných obyvateľov, ale tiež pre nových záujemcov o bývanie v obci vzhľadom na jej polohu v blízkosti okresného mesta Púchov, ktoré je pre občanov strategicky dôležité kvôli pracovným príležitostiam. Preto obec bude pre občanov vytvárať kvalitné podmienky v oblasti sociálnej, hospodárskej a environmentálnej.

Na základe komplexnej analýzy územia obce Mestečko, určenia silných a slabých stránok, príležitostí a ohrození v oblasti hospodárskej, sociálnej a environmentálnej, môžeme určiť rozvojovú stratégiu obce a jej prioritné ciele.

Strategickým cieľom obce je : „Podpora bývania, kvality služieb a zachovávanie tradičných kultúrnych a spoločenských hodnôt obce Mestečko.“

Znamená to vytváranie takých podmienok, ktoré prilákajú nových občanov do obce a zároveň budú mať aj súčasní obyvatelia záujem v obci zotrvať a nebudú sa sťahovať do miest. Na spokojnosť občanov s kvalitou života vo veľkej miere pôsobia základné aspekty, ako je



občianska vybavenosť v obci a rozvinutá technická infraštruktúra. Tieto oblasti má samospráva obce v budúcnosti v pláne rozvíjať, a to využitím dostupných možností získania finančných prostriedkov na realizáciu rozvojových činností a tiež zapojením všetkých zložiek obyvateľstva. Či už členov podnikateľského sektora, mimovládneho sektora, ale tiež samotných občanov.

Na základe uvedených skutočností boli navrhnuté jednotlivé aktivity v rámci hospodárskej, sociálnej a environmentálnej oblasti, ktoré pri ich postupnej realizácii budú viesť k napĺňaniu strategického cieľa obce Mestečko.

1. Prioritná oblasť - HOSPODÁRSKA

Samospráva obce má záujem o podporu rozvoja bývania, preto už v súčasnosti chceme podniknúť kroky, ktoré budú viesť k rozširovaniu individuálnej bytovej výstavby. Dôležitým bodom bude vypracovanie nového územného plánu, na ktorý bude samospráva obce žiadať dotáciu. Vhodnými pozemkami pre individuálnu bytovú výstavbu by boli pozemky v hornej, strednej časti obce, ktoré však v súčasnosti nie sú vo vlastníctve obce a sú mimo intravilánu, bez prístupových ciest a vodovodných, či kanalizačných prípojk, ktoré chýbajú v celej obci. Potrebné bude rokovanie so súkromnými vlastníckmi pozemkov.

Ďalším bodom, ktorý bude samospráva obce riešiť v programovom období 2014 – 2020 je budovanie cestnej infraštruktúry. Cieľom je rekonštrukcia a dobudovanie miestnych komunikácií. V rámci tohto cieľa ide najmä o úseky v časti Modlatín, miestna komunikácia smerom k novým domom p. Špalka a p. Dundeka, k domu p. Jurenkovej, doriešenie vlastníckych vzťahov a dobudovanie cesty k Jurštákovcom a taktiež cesta vedľa Bielej vody, ktorá je za bytovkami, cesta k cintorínu z obce a cesta k MŠ.

Menšou aktivitou je obnovenie stavu oplození mostov a lávok, ktoré potrebujú rekonštrukciu. Táto aktivita sa bude realizovať za pomoci samosprávy a dobrovoľníkov.

Obec Mestečko má potenciál tiež v rozvoji cestovného ruchu, vzhľadom na to, že sa nachádza v krásnej prírode a obľúbenej lokalite často navštevovanej turistami. Vybudovaním cykloturistického chodníka popri Bielej vode a jeho nadviazanie na ďalšie plánované cyklistické chodníky v susedných obciach zvýši obec svoju atraktivitu pre návštevníkov a hlavne zabezpečí bezpečné športovanie všetkých, ktorí nebudú na tieto účely využívať cestu I/49. Týmto sa naštartuje aj podnikanie v oblasti služieb, čo v konečnom dôsledku bude vplývať aj na zamestnanosť v obci.

2. Prioritná oblasť - SOCIÁLNA

V tejto oblasti sa budú realizovať najmä projekty zamerané na obnovu verejných budov vo vlastníctve obce. V prípade úspešnosti pri získaní dotácie na rekonštrukciu obecných budov, bude prioritnou budovou materská škola, ktorá potrebuje kompletnú rekonštrukciu. V rámci obnovy funkčnosti budovy bude potrebná oprava fasády, dokončenie výmeny okien,



rekonštrukcia elektroinštalácie, výmena zastaralej kotolne a zariadenia kuchyne. Zároveň je nutná rekonštrukcia vodovodných rozvodov a výmena sociálnych zariadení – záchodov a umývadiel. Oplotenie materskej školy tiež potrebuje úplnú rekonštrukciu. Plot je zničený svojim vekom a hrozí nebezpečenstvo úrazu pre deti, ktoré sú v škôlke.

Druhou významnou budovou, ktorá potrebuje rekonštrukciu je budova Obcej pánice. V rámci obnovy funkčnosti budovy bude potrebná oprava fasády, výmena okien a dverí, úprava stien a stropov v interiéri a obnova technologických zariadení. Budova pánice je objekt, v ktorom sa tradičnou technológiou vyrábajú ovocné destiláty, slúži pre široké okolie, dá sa povedať, že našimi zákazníkmi sú aj občania iných okresov.

Tretia budova, ktorá je v majetku obce je Dom smútku, ktorý je vplyvom času v dezolátnom stave, potrebuje výmenu okien a opravu fasády, schodísk a spevnených plôch v jej okolí, výmenu nábytku a úpravu interiéru. Cintorín, kde je budova umiestnená, potrebuje celkovú rekonštrukciu oplotenia a dobudovanie chodníkov. Potrebná je aj rekonštrukcia budovy Hasičskej zbrojnice a budovy Obcej prevádzky.

Významným projektom bude dobudovanie multifunkčného ihriska, ktoré bude venované najmä mládeži. Momentálne máme v obci len futbalové ihrisko, ktoré je umiestnené pri PD Mestečko, kde chýbajú lavičky a šatne. Zriadením multifunkčného ihriska sa rozšíri priestor pre realizáciu mládeže v športovej činnosti v strede obce. Ihrisko obec začala budovať na mieste, kde historicky bolo antukové volejbalové ihrisko, no nie je vo finančných možnostiach obce ihrisko dobudovať z vlastných zdrojov. Ihrisko plánujeme spojiť cez oddychovú zónu pre širokú verejnosť s lavičkami a detským ihriskom na pozemku majetku obce /Doprastav/ a následne bude prepojená lávkou s kultúrnym areálom, kde na javisku amfiteátra potrebujeme urobiť zastrešenie a areál spríjemniť novým oplotením, a novými lavičkami a stolmi. Týmto riešením by sme spojili celý areál do jedného celku, ktorý by tvoril aj jediná upravenú plochu v obci, pretože naša obec nemá žiadne námestie. Cez obec vedie cesta I/49, čo je významná spojnica medzi Slovenskou a Českou republikou a zvýšila by sa atraktivita a vzhľad obce. V spolupráci s PD, ktoré je vlastníkom bioplynovej stanice, vybudovať verejné kúpalisko, resp. bazén s využitím tepla z tohto zariadenia. Takéto rekreačné zariadenie by slúžilo celej doline, pretože nikde na doline podobné zariadenie nie je. Po vybudovaní cyklotrás by bolo veľmi veľkým prínosom na zvýšenie cestovného ruchu.

3. Prioritná oblasť ENVIRONMENTÁLNA

V environmentálnej oblasti je nosným projektom vybudovanie kanalizácie, ktoré bude prebiehať súčasne s budovaním kanalizácie v okolitých obciach. Vzhľadom na nákladnosť projektu a jeho časovú náročnosť sa predpokladá jeho realizácia na záver programovacieho obdobia 2014 – 2020.



Dôležitým projektom pre obyvateľov v najbližšej budúcnosti je vytvorenie priestoru pre umiestnenie zberných nádob na triedený odpad. Priestory, kde sa skladuje odpad v areáli drobnej prevádzky je nutné oplotiť, pretože stávajúce oplotenie už je skorodované a nevyhovujúce.

Veľkoobjemové kontajnery, ktoré obec vlastní a sú na dvore Obecnej prevádzky sú v dezolátnom stave a je potrebné zakúpenie 2 ks nových.

Podá sa žiadosť na Povodie Váhu, ktoré spravuje Bielu vodu pretekajúcu územím, aby zabezpečilo vyčistenie toku a tým by sme predišli rizikom povodní.

Pre roky 2015-2025 s rešpektovaním horeuvedeného spracovateľa navrhujú víziu rozvoja obce, ktorá je zameraná hlavne **na kvalitu života občanov.**

- Priateľská obec, vzdelaných a pracovitých občanov a návštevníkov s pozitívnym vzťahom k obci a k životnému prostrediu.
- Obec aktívna, kultúrne a spoločensky rozvinutá založená na spolupráci obyvateľov a návštevníkov s cieľom zlepšiť životné podmienky a zvýrazniť krásu a prednosti územia.
- Zvyšovanie zamestnanosti prostredníctvom rozvoja vidieckeho podnikateľského prostredia, ktoré je šetrné k životnému prostrediu.
- Úspešnou spoluprácou v regióne, realizáciou regionálnych politík a využitím investícií docieľiť vyvážený rozvoj
- ekonomicky rozvíjajúca sa obec-výborná spolupráca s PD Mestečkom – zamestnávanie veľkej časti obyvateľstva
- Sociálne a spoločensky atraktívna obec – ktorá bude plniť funkciu miesta pre aktívny život všetkých obyvateľov, starším obyvateľom zabezpečí všetky základné potreby pre plnohodnotný život v dôchodkovom veku, pre mladých ľudí možnosť zakladania spolkov, aktívneho stretávania sa, možnosti pre využitie voľného času, tvorba voľnočasových aktivít a spoločenského, kultúrneho a športového vyžitia, vytvorenie vhodných podmienok pre mladé rodiny s deťmi, znižovanie kriminality, vybudovanie atraktívnej obce nielen pre obyvateľov ale i pre turistov a návštevníkov
- obec so zdravým životným prostredím s modernou interaktívne komunikujúcou samosprávou v ekologicky zdravom, tichom a príťažlivom prostredí

Pre naplnenie vízie rozvoja si obec pre roky 2014-2020 stanovila tri prioritné oblasti svojho rozvoja:

1. sociálna oblasť,

2. ekonomická (hospodárska) oblasť,

3. environmentálna oblasť,

V týchto prioritných oblastiach **bude obec vytvárať podmienky** pre zvýšenie kvality života obyvateľov obce, pre zvýšenie jej konkurencieschopnosti a ekonomickej výkonnosti s



vyváženým rozvojom oblastí trvale udržateľného rozvoja a rešpektovaním strategických cieľov VÚC –TSK. V prioritných oblastiach rozvoja si obec **stanovila strategické ciele a navrhla opatrenia**, ktorými tieto strategické ciele chce dosiahnuť.

PRIORITOU STRATÉGIE EURÓPA 2020 je dosiahnutie rastu, ktorý je:

Inteligentný - Udržateľný- Inkluzívny

V nadväznosti na PHSR Trenčianskeho samosprávneho kraja a Stratégie Európa 2020 budeme tieto priority dosahovať nasledovným spôsobom:

Inteligentný rast, založený na inováciách, modernizácii a podpore výskumu a vývoja, ktorý vplýva na štatistiky rozvinutosti európskych regiónov. Faktor je treba výrazne posilniť a zhodnotiť. To je možné za predpokladov rozvinutého a kvalitného školstva na úrovni stredného školstva a následných kompetencií v oblasti vyššieho vzdelania. Užšie prepojenie školstva s praxou je nevyhnutnosťou.

- Vzdelávanie – prispôbenie svojich zručností súčasným požiadavkám trhu práce
- Digitálna spoločnosť – väčšie prepojenie digitálnych technológií a zvyšovanie digitálnej gramotnosti obyvateľstva.

Udržateľný rast sa zakladá na:

- Znižovaním emisií a zachovaním biologickej rozmanitosti
- Využívaním nových ekologických technológií
- Budovaním inteligentných rozvodov elektrickej energie
- Zlepšovaním prostredia MSP

Inkluzívny rast znamená efektívne využívanie zdrojov vnútorného prostredia Regiónu: ľudských, prírodných a kapitálových. Významným faktorom je spoluúčasť obyvateľov TSK na tomto inkluzívnom raste. Súvisí s tým najmä rozvoj kreativity obyvateľov vo všetkých typov aktivít najmä rozvoj: cestovného ruchu, kultúry a športu. Dôležitým faktorom je funkčná dopravná infraštruktúra napojená na medzinárodné dopravné koridory so zabezpečenou podporou podnikateľských aktivít využívajúcich miestne ľudské zdroje s potrebnou kvalifikáciou.



2.2 Strategické ciele

Vízia obce Mestečko

Strategický cieľ.

Zvýšenie kvality života obyvateľov prostredníctvom kvalitne dobudovanej technickej a sociálnej infraštruktúry, komplexne dobudovanou ponukou obchodu a služieb, vytvorením bezpečného a atraktívneho priestoru obce.

Formulár č. S 1 - Hierarchia strategických cieľov

Prioritné oblasti		
PO 1 Hospodárska	PO 2 Sociálna	PO 3 Environmentálna
Ciele prioritných oblastí		
Cieľom hospodárskej oblasti je zvyšovanie konkurencieschopnosti a tvorba pracovných príležitostí	Cieľom sociálnej oblasti je vytvoriť podmienky pre kvalitný život občanov	Cieľom environmentálnej oblasti je ochrana a tvorba ŽP
Opatrenia- Oblasť podpory		
Podnikateľské prostredie, malé a stredné podniky	Sociálna starostlivosť	Technická infraštruktúra
Dopravná infraštruktúra	Školstvo a vzdelávanie	Odpadové hospodárstvo
Cestovný ruch	Športová, kultúrna a zdravotnícka infraštruktúra	Protipovodňová ochrana
	Verejná správa	Ochrana prírody a biodiverzity

Prioritné oblasti, oblasti podpory a opatrenia

PO 1 Hospodárska	PO 2 Sociálna	PO 3 Environmentálna
Oblasť podnikateľského prostredia, malých a stredných podnikov	Oblasť sociálnej starostlivosti	Oblasť technickej infraštruktúry
Opatrenie 1.1 Podpora podnikateľov a zvýšenie zamestnanosti v obci.	Opatrenie 2.1 Komplexná starostlivosť o sociálne znevýhodnené skupiny občanov.	Opatrenie 3.1 Dobudovanie kanalizácie a ČOV, dobudovanie verejného vodovodu, resp. napojenie na ČOV Púchov
Opatrenie 1.2 Optimálna sieť zmodernizovaných verejných budov.		Opatrenie 3.2 Plynofikácia obce a obnoviteľné zdroje energie Opatrenie 3.3 Úsporne a esteticky osvetlená obec a ozvučená s dôrazom na bezpečnosť.



Oblasť dopravnej infraštruktúry	Oblasť školstva a vzdelávania	Oblasť odpadového hospodárstva
Opatrenie 1.3 Kvalitné, bezpečné a udržiavané miestne komunikácie, chodníky	Opatrenie 2.2 Podpora aktivít a projektov v oblasti školstva a vzdelávania vrátane zlepšenia materiálovo technických podmienok škôl a školských zariadení.	Opatrenie 3.4 Obec s účinným, ekonomicky udržateľným a ekologickým systémom odpadového hospodárstva.
Oblasť cestovného ruchu	Oblasť športovej, kultúrnej a zdravotníckej infraštruktúry	Oblasť protipovodňovej ochrany
Opatrenie 1.4 Vytváranie podmienok pre rozvoj cestovného ruchu	Opatrenie 2.3 Podpora kultúrnych, športových a spoločenských podujatí	Opatrenie 3.5 Ochrana obyvateľov pred povodňami.
	Oblasť verejnej správy	Oblasť ochrany prírody a biodiverzity
	Opatrenie 2.4 Skvalitnenie verejných služieb poskytovaných občanom	Opatrenie 3.6 Podpora aktivít v oblasti prírodného dedičstva

Stratégia rozvoja obce Mestečko na roky 2015-2025 (Prehľad)

1. Oblasť hospodárskej politiky

Cieľom obce Mestečko na roky 2015-2025 v hospodárskej oblasti je zvyšovanie konkurencieschopnosti a tvorba pracovných príležitostí. Tento cieľ sa bude naplňať prostredníctvom opatrení:

- Opatrenie 1.1 Podpora podnikateľov a zvýšenie zamestnanosti v obci.
- Opatrenie 1.2 Optimálna sieť zmodernizovaných verejných budov.
- Opatrenie 1.3 Kvalitné, bezpečné a udržiavané miestne komunikácie, chodníky
- Opatrenie 1.4 Vytváranie podmienok pre rozvoj cestovného ruchu, marketing

2. Oblasť sociálnej politiky

Cieľom obce Mestečko na roky 2015-2025 v sociálnej oblasti je vytvoriť podmienky pre kvalitný život občanov. Tento cieľ sa bude naplňať prostredníctvom opatrení:

- Opatrenie 2.1 Komplexná starostlivosť o sociálne znevýhodnené skupiny občanov.



- Opatrenie 2.2 Podpora aktivít a projektov v oblasti školstva a vzdelávania vrátane zlepšenia materiálno technických podmienok škôl a školských zariadení.
- Opatrenie 2.3 Podpora kultúrnych, športových a spoločenských podujatí
- Opatrenie 2.4 Skvalitnenie verejných služieb poskytovaných občanom

3. Oblasť environmentálnej politiky

Cieľom obce Mestečko na roky 2015-2025 v environmentálnej oblasti je ochrana a tvorba ŽP. Tento cieľ sa bude naplňať prostredníctvom opatrení:

- Opatrenie 3.1 Dobudovanie kanalizácie, verejného vodovodu a ČOV, resp. napojenie na ČOV Púchov
- Opatrenie 3.2 Plynifikácia obce a obnoviteľné zdroje
- Opatrenie 3.3 Úsporne a esteticky osvetlená obec a ozvučená s dôrazom na bezpečnosť.
- Opatrenie 3.4 Obec s účinným, ekonomicky udržateľným a ekologickým systémom odpadového hospodárstva.
- Opatrenie 3.5 Ochrana obyvateľov pred povodňami.
- Opatrenie 3.6 Podpora aktivít v oblasti prírodného dedičstva



3. Programová časť

Obsah:

- Konkrétne opatrenia a projekty vrátane ich priradenia k jednotlivým cieľom a prioritám
- Súbor ukazovateľov výsledkov a dopadov vrátane východiskových a cieľových hodnôt

Programová časť PHSR obsahuje najmä zoznam opatrení a aktivít na zabezpečenie realizácie programu rozvoja obce, t. j. obsahuje podrobnejšie rozpracovanie strategických cieľov v hospodárskej, sociálnej a environmentálnej politike minimálne na úrovni opatrení a aktivít, ktoré sú tvorené vecne príbuznými skupinami projektov.

Formulár č. P 1 - Prehľad opatrení, projektov a aktivít podľa oblastí

OP.	2015	2016	2017	2018	2019	2020	2020-25
1.1	Podpora podnikateľov a zvýšenie zamestnanosti v obci						
1.1.1	Spracovanie stratégie podpory podnikania a zvýšenie informovanosti o možnostiach podpory zo strany obce, VUC, štátu, EÚ						
1.1.2	Komunikácia s hlavnými sociálno-ekonomickými partnermi pri koordinácii rozvojových aktivít						
1.1.3	Vytvorenie ekonomických a technických podmienok pre výstavbu priemyselnej zóny (výkup pozemkov, technická dokumentácia, IS)						
1.1.4	Vymedzenie prenájomateľných priestorov – polyfunkčný objekt-Kultúrny dom, budova obecnej prevádzky – kompletná rekonštrukcia						
1.1.5	Podpora tradičných odvetví a zavádzanie nových technológií- poľnohospodárstvo						
1.2.	Optimálna sieť zmodernizovaných verejných budov						
1.2.1	Rekonštrukcia obecného úradu čiastočná						
1.2.2	Rekonštrukcia kultúrneho domu čiastočná- potrebné vymeniť teplovzdušnú pec na vykurovanie KD, dorobiť rozvody k radiátorom a osadiť radiátory, dokončiť podlahu v sále a na javisku, ktorá je v súčasnosti riešená len položením bukasových dosiek, chýba vrchná podlaha – plávajúca podlaha, alebo iný zodpovedajúci materiál						
1.2.3	Rekonštrukcia domu smútku kompletná- výmena okien, dverí, rekonštrukcia fasády, oprava spevnených plôch okolo Domu smútku						
1.2.4	Rekonštrukcia a rozšírenie obecného cintorína (celková rekonštrukcia oplotenia cintorína, vstupných brán, vybudovanie hlavného chodníka na cintoríne. Vhodné riešenie –						



	stupňovitý chodník, vzhľadom na terén umiestnený v kopci)						
1.2.5	Rekonštrukcia amfiteátra – amfiteáter umiestnený v blízkosti KD, potreba zastrešenia javiska, prepojenie amfiteátra s kultúrnou oddychovou zónou, ktorá prepojí do jedného celku aj multifunkčné ihrisko v jeho blízkosti, čím sa vytvorí upravená zóna – „námestie obce“, ktoré tu doteraz nie je						
1.2.6	Rekonštrukcia futbalového ihriska (potreba dobudovať lavičky a prístrešky pre športovcov)						
1.2.7	Rekonštrukcia hasičskej zbrojnice ((kompletná rekonštrukcia)						
1.2.8	Dobudovanie multifunkčného ihriska, prepojenie s kultúrnou-oddychovou zónou s detským ihriskom a lavičkami v centre obce a prepojenie s areálom amfiteátra						
1.2.9	Výstavba rekreačného areálu s bazénmi a vyhrievanou vodou v spolupráci s PD Mestečko						
1.3	Kvalitné bezpečné a udržiavané miestne komunikácie, chodníky						
1.3.1	Rekonštrukcia miestnych komunikácií (kompletná) a dobudovanie do nových častí						
1.3.2	Rekonštrukcia chodníkov v celej obci a v nových častiach, úprava verejných priestranstiev						
1.3.3	Rekonštrukcia zastávok						
1.3.4	Výstavba/rekonštrukcia parkovísk – pri cintoríne, materskej škole						
1.3.5	Značenie ciest chodníkov a ulíc, dopravné značenie, merače rýchlosti, spomaľovače – smerové tabule cintorín, MŠ, PD Mestečko, Obecný úrad, Modlatín						
1.3.6	Vybudovanie námestia v centre obce prepojenie amfiteátra s kultúrnou oddychovou zónou, ktorá prepojí do jedného celku aj multifunkčné ihrisko v jeho blízkosti, čím sa vytvorí upravená zóna – „námestie obce“, ktoré doteraz nemáme. Obecný pozemok v strede obce, vedľa cesty I/49. V tejto časti chceme vybudovať oddychovú zónu s lavičkami a detskými ihriskom						
1.4	Vytváranie podmienok pre rozvoj cestovného ruchu						
1.4.1	Výstavba multifunkčného športového areálu (ihriská minifutbal, florbal, kolkáreň, tenisový kurt)						
1.4.2	Výstavba pamätnej izby						
1.4.3	Vybudovanie rozhľadne						
1.4.4	Dostupnosť a propagácia prírodných a historických pamiatok –náučné chodníky, cyklotrasy						



1.4.5	Vybudovanie remeselného dvora v centre obce							
1.4.6	Podpora vytvárania nových atraktivít v obci -							
1.4.7	Spracovanie histórie, monografie obce							
1.4.8	Prepojenie obce so subjektami cestovného ruchu a agroturistiky, poľnohospodárske a agro- podniky v obci							
1.4.9	Zachovanie a rozvoj ľudových tradícií a ich maximálne využitie v CR – ľudový súbor v obci							
1.4.10	Spracovanie kalendára podujatí							
1.4.11	Spolupráca s ostatnými obcami - Medziobecná spolupráca medzi okolitými obcami							
1.4.12	Uzavretie dohôd s podnikateľmi v CR a podporovanie aktivít							
2.1	Komplexná starostlivosť o sociálne znevýhodnené skupiny občanov							
2.1.1.	Zriaďiť zariadenie poskytujúce opatrovateľské služby-denné centrum pre dôchodcov, rozvoz jedál, nákup auta							
2.1.2	Znižovanie nezamestnanosti a aktivácia nezamestnaných – práce pre nezamestnaných zabezpečenie pracovných pomôcok a náradia, školenia, poistenie, spolupráca s ÚPSVaR, podpora zamestnávania obyvateľov							
2.2	Podpora aktivít a projektov v oblasti školstva a vzdelávania vrátane zlepšenia materiálneho technických podmienok škôl a školských zariadení							
2.2.1	Rekonštrukcia Materskej školy (kompletná rekonštrukcia, vybavenie kuchyne a výmena nábytku)							
2.2.2	Podpora vzdelávacích programov MŠ, krúžková činnosť, vydávanie publikácií, interaktívne programy, výmenné pobyty, technologické vybavenie							
2.3	Podpora kultúrnych, športových a spoločenských podujatí							
2.3.1	Organizovanie pravidelných podujatí							
2.3.2	Spolupráca so spolkami a jednotlivcami pôsobiacimi v tejto sfére							
2.3.3	Zachovanie a rozvoj ľudových tradícií (folklor, hudba, pôvodný odev) a ich maximálne využitie v cestovnom ruchu							
2.4	Skvalitnenie verejných služieb poskytovaných občanom							
2.4.1	Projekt elektronizácie služieb verejnej správy							
2.4.2	Aktualizácia/tvorba rozvojových dokumentov obce –							
2.4.3	Využívanie medzinárodnej spolupráce pre rozvojové aktivity a propagáciu obce, budovanie partnerstiev- vytváranie partnerstiev s družobnou obcou							
2.4.4	Rekonštrukcia káblovej televízie, výmena zariadení, optických káblov, podporných bodov, zavedenie internetu do káblovej TV, internet							
3.1	Dobudovanie kanalizácie, verejného vodovodu a ČOV							



3.1.1	Výstavba miestnej kanalizácie na území celej obce						
3.1.2	Dobudovanie verejného vodovodu do nových častí a rekonštrukcia starého						
3.2	Plynofikácia obce a obnoviteľné zdroje						
3.2.1	Využívanie obnoviteľných zdrojov energie - Solárne panely, fotovoltaika, biomasa, alternatívne zdroje energie – využitie v obecných budovách ale i podpora a osвета medzi obyvateľmi						
3.3	Úsporne, esteticky osvetlená a ozvučená obec s dôrazom na bezpečie						
3.3.1	Modernizácia a rekonštrukcia verejného osvetlenia a dobudovanie do nových častí obce						
3.3.2	Rekonštrukcia a modernizácia verejného rozhlasu a ústredne, bezdrôtový, rozšírenie verejného rozhlasu do nových ulíc a lokalít						
3.3.3	Kamerové systémy v centre obce, obecný úrad, Drobná prevádzka, multifunkčné ihrisko, pálenica, materská škola,						
3.4	Obec s účinným ekonomicky udržateľným a ekologickým systémom odpadového hospodárstva						
3.4.1	Nakladanie s komunálnym a drobným stavebným odpadom, mobilne zbery, triedenie odpadu, odstránenie nelegálnych a čiernych skládok, revitalizácia územia						
3.4.2	Vybudovanie zberného dvora – výstavba budovy, oplotenie, zabezpečenie technológií na zber, separovanie a zhodnocovanie odpadov, kontajnerové stojiská pri družstve						
3.4.3	Projekty osvetly a propagácie separovaného zberu						
3.4.4	Spracovanie biologického odpadu a zriadenie kompostoviska + technické vybavenie						
3.4.5	Zakúpenie kompostérov do každej domácnosti						
3.5	Ochrana obyvateľov pred povodňami						
3.5.1	Projekt protipovodňových opatrení a regulácie toku –Biela voda						
3.5.2	Projekt budovania odvodňovacích jarkov v celom katastri obce						
3.6	Podpora aktivít v oblasti prírodného dedičstva						
3.6.1	Vybudovanie náučného chodníka s informačnými tabuľkami o atraktivitách v obci a jej histórii, vytvoriť tak spojenie s okolitými obcami a zatraktívniť tak územie pre turistov						
3.6.2	Vytvorenie cyklistickej trasy, prepojenie s okolitými obcami, nevyhnutné budú samozrejme terénne úpravy v niektorých miestach. Na brehu koryta Bielej vody po celej dĺžke obce s napojením na obec Zárčie a Dohňany						



3.1 Súbor ukazovateľov výsledkov a dosahov vrátane východiskových a cieľových hodnôt

Súčasťou PHSR je určenie merateľných ukazovateľov, ktoré sú potrebné pre monitorovanie a hodnotenie plnenia PHSR. Ide o mechanizmus plnenia opatrení prostredníctvom vykonávania jednotlivých aktivít. Tieto hodnoty sa zbierajú počas viacerých rokov. Merateľné ukazovatele predstavujú výstupy v danej oblasti. K merateľným ukazovateľom zaraďujeme i tie, ktoré sú zamerané na sledovanie cieľovej skupiny každej z oblastí.

Ukazovatele výstupov, výsledkov a dopadov sú spracované v nasledovnej tabuľke:



Formulár č.P2 Ukazovatele výstupu, výsledku a dosahu

OP.		Ukazovateľ výstupu	Počiatočná hodnota ukazovateľa	Plánovaná hodnota ukazovateľa	Rozpočet obce	Externé zdroje	Spolu náklady
1.1	Podpora podnikateľov a zvýšenie zamestnanosti v obci						
1.1.1	Spracovanie stratégie podpory podnikania a zvýšenie informovanosti o možnostiach podpory zo strany obce, VUC, štátu, EÚ	Zapojení podnikatelia (počet)	0	3	500,00€	4 500,00€	5 000,00€
1.1.2	Komunikácia s hlavnými sociálno-ekonomickými partnermi pri koordinácii rozvojových aktivít	Rozvojové aktivity (počet)	0	2	500,00€	4 500,00€	5 000,00€
1.1.3	Vytvorenie ekonomických a technických podmienok pre výstavbu priemyselnej zóny (výkup pozemkov, technická dokumentácia, IS)	Využitelnosť priemyselnej zóny (%)	0%	80%	800,00€	7 200,00€	8 000,00€
1.1.4	Vymedzenie prenajímateľných priestorov – polyfunkčný objekt-Kultúrny dom, Budova obecnej prevádzky – kompletná rekonštrukcia	Počet	0	2	200,00€	1 800,00€	2 000,00 €
1.1.5	Podpora tradičných odvetví a zavádzanie nových technológií- poľnohospodárstvo	Počet	0	1	500,00€	4 500,00€	5 000,00 €
1.2.	Optimálne sieť zmodernizovaných verejných budov						
1.2.1	Rekonštrukcia obecného úradu čiastočná	Rozsah rekonštrukcie (%)	90%	100%	400,00€	3 600,00€	4 000,00 €
1.2.2	Rekonštrukcia kultúrneho domu čiastočná- potrebné vymeniť teplovzdušnú pec na vykurovanie KD, dorobiť rozvody k radiátorom a osadiť radiátory, dokončiť podlahu v sále a na javisku, ktorá je v súčasnosti riešená len položením bukasových dosiek, chýba vrchná podlaha – plávajúca podlaha, alebo iný zodpovedajúci materiál	Rozsah rekonštrukcie (%)	60%	100%	8 000,00€	72 000,00€	80 0000,00 €
1.2.3	Rekonštrukcia domu smútku kompletná- výmena okien, dverí, rekonštrukcia fasády, oprava spevnených plôch okolo Domu smútku	Rozsah rekonštrukcie (%)	70%	100%	3 000,00€	27 000,00	30 000,00€
1.2.4	Rekonštrukcia a rozšírenie obecného cintorína (celková rekonštrukcia oplotenia cintorína, vstupných brán, vybudovanie hlavného chodníka na cintoríne. Vhodné riešenie – stupňovitý chodník, vzhľadom na terén umiestnený v kopci)	Rozsah rekonštrukcie (%)	50%	100%	1 000,00€	9 000,00	10 000,00 €



1.2.5	Rekonštrukcia amfiteátra – amfiteáter umiestnený v blízkosti KD, potreba zastrešenia javiska, prepojenie amfiteátra s kultúrnou oddychovou zónou, ktorá prepojí do jedného celku aj multifunkčné ihrisko v jeho blízkosti, čím sa vytvorí upravená zóna – „námestie obce“, ktoré tu doteraz nie je	Rozsah rekonštrukcie (%)	20%	100%	3 000,00€	27 000,00	30 000,00 €
1.2.6	Rekonštrukcia futbalového ihriska (potreba dobudovať lavičky a prístrešky pre športovcov)	Rozsah rekonštrukcie (%)	80%	100%	600,00€	5 400,00€	6 000,00 €
1.2.7	Rekonštrukcia hasičskej zbrojnice ((kompletná rekonštrukcia)	Rozsah rekonštrukcie (%)	20%	100%	2 500,00€	22 500,00	25 000,00 €
1.2.8	Dobudovanie multifunkčného ihriska, prepojenie s kultúrnou-oddychovou zónou s detským ihriskom a lavičkami v centre obce a prepojenie s areálom amfiteátra	Počet	0	1	6 000,00€	54 000,00€	60 000,00€
1.2.9	Výstavba rekreačného areálu s bazénmi a vyhrievanou vodou v spolupráci s PD Mestečko	Počet	0	1	40 000,00€	360 000,00€	400 000,00€
1.3	Kvalitné bezpečné a udržiavané miestne komunikácie, chodníky						
1.3.1	Rekonštrukcia miestnych komunikácií (kompletná) a dobudovanie do nových častí	Rozsah rekonštrukcie (%)	40%	100%	13 000,00€	117 000,00€	130 000,00€
1.3.2	Rekonštrukcia chodníkov v celej obci a v nových častiach, úprava verejných priestranstiev	Rozsah výstavby (%)	50%	100%	2 000,00€	18 000,00€	20 000,00 €
1.3.3	Rekonštrukcia zastávok	Rozsah rekonštrukcie (%)	30%	100%	1 500,00€	13 500,00€	15 000,00 €
1.3.4	Výstavba/rekonštrukcia parkovísk – pri cintoríne, materskej škole	Rozsah rekonštrukcie (%)	40%	100%	1 800,00€	16 200,00€	18 000,00 €
1.3.5	Značenie ciest chodníkov a ulíc, dopravné značenie, merače rýchlosti, spomaľovače – smerové tabule cintorín, MŠ, PD Mestečko, Obecný úrad , Modlatín	Rozsah značenia (%)	40%	100%	500,00€	4 500,00€	5 000,00€
1.3.6	Vybudovanie námestia v centre obce prepojenie amfiteátra s kultúrnou oddychovou zónou, ktorá prepojí do jedného celku aj multifunkčné ihrisko v jeho blízkosti, čím sa vytvorí upravená zóna – „námestie obce“, ktoré doteraz nemáme. Obecný pozemok v strede obce, vedľa cesty I/49. V tejto	Počet	0	0	9 000,00€	81 000,00€	90 000,00 €



	časti chceme vybudovať oddychovú zónu s lavičkami a detskými ihriskom						
1.4	Vytváranie podmienok pre rozvoj cestovného ruchu						
1.4.1	Výstavba multifunkčného športového areálu (ihriská minifutbal, florbal, kolkáreň, tenisový kurt)	Rozsah výstavby (%)	0%	100%	3 000,00€	27 000,00€	30 000,00€
1.4.2	Výstavba pamätnej izby	Propagácia	30%	90%	500,00€	4 500,00€	5 000,00 €
1.4.3	Vybudovanie rozhľadne	Počet	0	1	5 000,00€	45 000,00€	50 000,00€
1.4.4	Dostupnosť a propagácia prírodných a historických pamiatok –náučné chodníky, cyklotrasy	Zvýšenie spolupráce (%)	50%	80%	300,00€	2 700,00€	3 000,00 €
1.4.5	Vybudovanie remeselného dvora v centre obce	Počet	0	1	1 000,00€	9 000,00€	10 000,00 €
1.4.6	Podpora vytvárania nových atraktivít v obci -	Počet	0	1	500,00€	4 500,00€	5 000,00 €
1.4.7	Spracovanie histórie, monografie obce	Počet	0	1	300,00€	2 700,00€	3 000,00€
1.4.8	Prepojenie obce so subjektami cestovného ruchu a agroturistiky , poľnohospodárske a agro-podniky v obci	Realizované projekty (počet)	0	3	500,00€	4 500,00€	5 000,00 €
1.4.9	Zachovanie a rozvoj ľudových tradícií a ich maximálne využitie v CR – ľudový súbor v obci	Zvýšenie spolupráce (%)	30%	90%	500,00€	4 500,00€	5 000,00 €
1.4.10	Spracovanie kalendára podujatí	Počet	0	1	500,00€	4 500,00€	5 000,00€
1.4.11	Spolupráca s ostatnými obcami - Medziobecná spolupráca medzi okolitými obcami	Zvýšenie spolupráce (%)	30%	90%	200,00€	1 800,00€	2 000,00 €
1.4.12	Uzavretie dohôd s podnikateľmi v CR a podporovanie aktivít	Počet	0	2	300,00€	2 700,00€	3 000,00 €
2.1	Komplexná starostlivosť o sociálne znevýhodnené skupiny občanov						
2.1.1.	Zriadiť zariadenie poskytujúce opatrovateľské služby-denné centrum pre dôchodcov, rozvoz jedál, nákup auta	Využitelnosť (%)	0%	100%	1 000,00€	9 000,00€	10 000,00 €
2.1.2	Znižovanie nezamestnanosti a aktivácia nezamestnaných – práce pre nezamestnaných zabezpečenie pracovných pomôcok a náradia, školenia, poistenie, spolupráca s ÚPSVaR, podpora zamestnávania obyvateľov	Počet zapojených	0	10	300,00€	2 700,00€	3 000 00 €
2.2	Podpora aktivít a projektov v oblasti školstva a vzdelávania vrátane zlepšenia materiálno technických podmienok škôl a školských zariadení						
2.2.1	Rekonštrukcia Materskej školy (kompletná rekonštrukcia, vybavenie kuchyne)	Rozsah rekonštrukcie (%)	50%	100%	3 000,00€	27 000,00€	30 000,00€



2.2.2	Podpora vzdelávacích programov MŠ, krúžková činnosť, vydávanie publikácií, interaktívne programy, výmenné pobyty, technologické vybavenie	Zlepšenie úrovne (%)	50%	100%	200,00€	1 800,00€	2 000,00 €
2.3	Podpora kultúrnych, športových a spoločenských podujatí						
2.3.1	Organizovanie pravidelných podujatí	Zlepšenie úrovne (%)	70%	100%	200,00€	1 800,00€	2 000,00 €
2.3.2	Spolupráca so spolkami a jednotlivcami pôsobiacimi v tejto sfére	Zapojenie spolkov do diania v obci (%)	30%	100%	300,00€	2 700,00€	3 000,00 €
2.3.3	Zachovanie a rozvoj ľudových tradícií (folklór, hudba, pôvodný odev) a ich maximálne využitie v cestovnom ruchu	Využitelnosť tradícií (%)	20%	100%	200,00€	1 800,00€	2 000,00 €
2.4	Skvalitnenie verejných služieb poskytovaných občanom						
2.4.1	Projekt elektronizácie služieb verejnej správy	Podiel zvýšenia e-verejnej správy	10%	100%	500,00€	4 500,00€	5 000,00 €
2.4.2	Aktualizácia/tvorba rozvojových dokumentov obce –	Počet	0	1	500,00€	4 500,00€	5 000,00 €
2.4.3	Využívanie medzinárodnej spolupráce pre rozvojové aktivity a propagáciu obce, budovanie partnerstiev- vytváranie partnerstiev s družobnou obcou	Partneri (počet)	0	2	500,00€	4 500,00€	5 000,00 €
2.4.4	Rekonštrukcia káblovej televízie, výmena zariadení, optických káblov, podperných bodov, zavedenie internetu do káblovej TV, internet	Rozsah využitia (%)	20%	100%	1 000,00€	9 000,00€	10 000,00 €
3.1	Dobudovanie kanalizácie, verejného vodovodu a ČOV						
3.1.1	Výstavba miestnej kanalizácie na území celej obce	Rozsah (%)	80%	100 %	40 000,00€	360 000,00€	400 000,00 €
3.1.2	Dobudovanie verejného vodovodu do nových častí a rekonštrukcia starého	Rozsah (%)	90%	100 %	3 000,00€	27 000,00€	30 000,00 €
3.2	Plynofikácia obce a obnoviteľné zdroje						
3.2.1	Využívanie obnoviteľných zdrojov energie - Solárne panely, fotovoltaika, biomasa, alternatívne zdroje energie – využitie v obecných budovách ale i podpora a osвета medzi obyvateľmi	Úspora (%)	0%	30-50%	1 000,00€	9 000,00€	10 000,00 €
3.3	Úsporne, esteticky osvetlená a ozvučená obec s dôrazom na bezpečie						



3.3.1	Modernizácia a rekonštrukcia verejného osvetlenia a dobudovanie do nových častí obce	Podiel rekonštrukcie (%)	70%	100%	2 000,00€	18 000,00€	20 000,00 €
3.3.2	Rekonštrukcia a modernizácia verejného rozhlasu a ústredne, bezdrôtový, rozšírenie verejného rozhlasu do nových ulíc a lokalít	Podiel rekonštrukcie (%)	70%	100%	1 000,00€	9 000,00€	10 000,00 €
3.3.3	Kamerové systémy v centre obce, obecný úrad, Drobná prevádzka, multifunkčné ihrisko, pálenica, materská škola,	Kamerový systém v centre (%)	0%	100%	600,00€	5 400,00€	6 000,00 €
3.4	Obec s účinným ekonomicky udržateľným a ekologickým systémom odpadového hospodárstva						
3.4.1	Nakladanie s komunálnym a drobným stavebným odpadom, mobilne zbery, triedenie odpadu, odstránenie nelegálnych a čiernych skládok, revitalizácia územia	Zlepšenie triedenia odpadu (%)	30%	90%	1 000,00€	9 000,00€	10 000,00 €
3.4.2	Vybudovanie zberného dvora – výstavba budovy, oploenie, zabezpečenie technológií na zber, separovanie a zhodnocovanie odpadov, kontajnerové stojiská pri družstve	Počet zberných dvorov	0	1	1 000,00€	9 000,00€	10 000,00 €
3.4.3	Projekty osvetly a propagácie separovaného zberu	Zvýšenie informovanosti (%)	10%	70%	200,00€	1 800,00€	2 000,00 €
3.4.4	Spracovanie biologického odpadu a zriadenie kompostoviska + technické vybavenie	Podiel spracovania odpadu na kompostovisku	10%	100%	800,00€	7 200,00€	8 000,00 €
3.4.5	Zakúpenie kompostérov do každej domácnosti	Podiel spracovania odpadu na kompostovisku	10%	100%	1 500,00€	13 500,00€	15 000,00 €
3.5	Ochrana obyvateľov pred povodňami						
3.5.1	Projekt protipovodňových opatrení a regulácie toku –Biela voda	Protipovodňové opatrenia realizované na toku (%)	70%	100%	800,00€	7 200,00€	8 000,00 €
3.5.2	Projekt budovania odvodňovacích jarkov v celom katastri obce	Odvodňovacie jarky (%)	10%	100%	9 000,00€	1 000,00€	10 000,00 €
3.6	Podpora aktivít v oblasti prírodného dedičstva						



3.6.1	Vybudovanie náučného chodníka s informačnými tabuľami o atraktivitách v obci a jej histórii, vytvoriť tak spojenie s okolitými obcami a zatraktívniť tak územie pre turistov	Rozsah výstavby (%)	0%	100%	500,00€	4 500,00€	5 000,00€
3.6.2	Vytvorenie cyklistickej trasy, prepojenie s okolitými obcami, nevyhnutné budú samozrejme terénne úpravy v niektorých miestach. Na brehu koryta Bielej vody po celej dĺžke obce s napojením na obec Záriečie a Dohňany	Rozsah výstavby (%)	0%	100%	6 000,00€	54 000,00€	60 000,00€



4. Realizačná časť

Realizačná časť je zameraná na popis postupov inštitucionálneho a organizačného zabezpečenia realizácie programu rozvoja obce, systém monitorovania a hodnotenia plnenia programu rozvoja obce na základe stanovených merateľných ukazovateľov, vecný a časový harmonogram realizácie programu rozvoja formou akčných plánov.

- Popis úloh jednotlivých partnerov pri realizácii PHSR
- Popis inštitucionálneho a organizačného zabezpečenia realizácie PHSR, spôsob komunikácie, kooperácie a koordinácie
- Stručný popis komunikačnej stratégie PHSR k jednotlivým skupinám
- Systém monitorovania a hodnotenia
Plán hodnotenia a monitorovania realizácie PHSR, Monitorovacia správa

4.1 Popis úloh jednotlivých partnerov pre realizácii PHSR

Začiatok realizácie PHSR sa začína po vypracovaní a schválení PHSR v obecnom zastupiteľstve a zabezpečuje ju počas platnosti PHSR podľa zákona č. 539/2008 Z. z. o podpore regionálneho rozvoja. Obec na účely podpory regionálneho rozvoja „**zabezpečuje a koordinuje vypracovanie a realizáciu programu hospodárskeho rozvoja a sociálneho rozvoja obce, pravidelne ho monitoruje a každoročne vyhodnocuje jeho plnenie, zabezpečuje súlad programu hospodárskeho rozvoja a sociálneho rozvoja obce s územnoplánovacou dokumentáciou, ak jej spracovanie vyžaduje osobitný predpis.**“

Partneri

Pri samotnej realizácii PHSR vystupujú partneri projektu s ktorými má obec dlhodobé skúsenosti a spolupráca prebiehala i v minulosti. Ide najmä o organizácie pôsobiace v obci, ale i samotných podnikateľov. Partnermi sú aj susedné obce, s ktorými je úzka spolupráca nielen v projektoch technického zamerania, ale i pri organizácii spoločenských aktivít.

Dôležité partnerstvá sú i v oblasti členstva obce v mikroregionálnom združení miest a obcí, ale i v MAS Naše Považie, ktorá je založená na základe spolupráce miestnych samospráv, podnikateľov a subjektov tretieho sektora.

4.2 Organizačné a inštitucionálne zabezpečenie realizácie PHSR

Organizačné zabezpečenie

Obecný úrad má v oblasti prípravy a realizácie programu rozvoja dostatočné skúsenosti na programovej aj projektovej úrovni: z prípravy, realizácie a hodnotenia programu hospodárskeho

a sociálneho rozvoja mesta (2007-2013), z prípravy a realizácie projektov financovaných zo štrukturálnych fondov v Programovom období 2007-2013 ako i z prípravy a realizácie projektov



financovaných z rôznych dotačných titulov v rokoch 2007-2013.

Základnými orgánmi obce sú starosta obce a obecné zastupiteľstvo. Tieto orgány spolupracovali pri príprave PHSR a budú dohliadať na pravidelné získavanie pripomienok od partnerov, poslancov a verejnosti.

Obecné zastupiteľstvo

Najvyšším orgánom obce je obecné zastupiteľstvo, ktoré PHSR schvaľuje a zabezpečuje jeho plnenie. Obecné zastupiteľstvo taktiež rozhoduje o realizácii projektov zo štrukturálnych fondov a ich spolufinancovaní. V prípade hodnotenia PHSR obecné zastupiteľstvo schvaľuje hodnotiace a monitorovacie správy a rozhoduje o aktualizácii programu. Obecné zastupiteľstvo môže rozdeliť jednotlivé priority programu a akčného plánu komisiám OcÚ zaoberajúcim sa monitorovaním a hodnotením.

Starosta obce

Najvyšším výkonným orgánom obce je starosta obce, ktorý podpisuje schválenie dokumentu, riadi samotný proces implementácie, zastupuje obec vo veciach verejných.

Inštitucionálne zabezpečenie

Administratívne a inštitucionálne náležitosti obce, ako aj orgánov zriadených obecným zastupiteľstvom, uskutočňuje obecný úrad, ktorého činnosť riadi starosta obce.

Formulár č. R 1 Realizácia činností PHSR

Činnosť	OZ	Starosta obce	Komisie obce	OcÚ	Hlavný kontrolór
Financovanie	Schvaľuje	riadi	hodnotí	vykonáva	
Implementácia	Schvaľuje	riadi	hodnotí	vykonáva	
Hodnotenie	Schvaľuje	riadi		vykonáva	
Monitorovanie	Schvaľuje	riadi	hodnotí	vykonáva	
Kontrola	Schvaľuje	riadi	navrhne		vykonáva

4.3 Komunikačná stratégia

Komunikačná stratégia obce bude založená na informovanosti občanov. Prostredníctvom komunikačnej stratégie obec informuje o svojich cieľoch, aktivitách, plánoch, ale vyvíja i snahu o zapojenie verejnosti a získanie ich názorov a pripomienok.

Potrebuje aj informovanie zamestnancov a partnerov o aktuálnom dianí v oblasti, preto bude cieľom obce zvyšovať ich vedomosti prostredníctvom vzdelávacích aktivít.

Hlavným nástrojom komunikácie obce je jej webová stránka. Nasledujú úradná tabuľa, verejný rozhlas, obecné noviny.

Komunikačná stratégia začala prebiehať už v čase príprav PHSR, zapojením verejnosti a v tomto duchu sa bude niesť až po koniec programového obdobia a platnosti PHSR.

Program hospodárskeho a sociálneho rozvoja obce podlieha schvaľovaniu obecným zastupiteľstvom. Ako komunikačný nástroj slúži „Materiál na rokovanie obecného zastupiteľstva“. Vstupné informácie pripravujú zamestnanci obecného úradu, prerokúva sa v komisiách zastupiteľstva a po spracovaní informácií rokujú o ňom poslanci obecného zastupiteľstva. Zasadnutie Obecného zastupiteľstva je verejné a tiež uvedený materiál je prístupný verejnosti. O



zasadnutí obecného zastupiteľstva je obyvateľstvo informované prostredníctvom informačných kanálov: miestny rozhlas a informačná tabuľa.

4.4 Monitorovanie a hodnotenie

Monitorovanie

Program hospodárskeho a sociálneho rozvoja obce je strednodobý dokument, to znamená, že je vypracovaný na dlhšie časové obdobie. Toto je dôvod prečo ho je potrebné priebežne sledovať a monitorovať od začiatku jeho platnosti až po jeho ukončenie.

Údaje pre monitorovanie sú merateľné ukazovatele aktivít v PHSR, ktoré sú vymenované vo Formulári č. R2.

Ako výstupný materiál monitorovania slúži monitorovacia správa PHSR, ktorú zostavujú zamestnanci obce v spolupráci s komisiami a zodpovednosť za ňu preberá starosta obce. Monitorovanie je dôležitou súčasťou realizácie PHSR, nakoľko práve monitorovacia správa predstavuje komplexnú informáciu o plnení opatrení a aktivít na dané programové obdobie.

Hodnotenie PHSR

Hodnotenie PHSR bude prebiehať priebežne a systematicky počas celej doby platnosti PHSR až po jeho ukončenie. Hodnotenie sa vykonáva na operatívnej úrovni a vykonáva sa každoročne v zmysle platnej legislatívy zákona č. 539/2008 Z.z. o podpore regionálneho rozvoja. Hlavným zdrojom informácií je monitorovacia správa. Výstupom je hodnotiacia správa, ktorú bude každoročne schvaľovať OZ. Hodnotiace a monitorovacie správy predstavujú dôležitý aspekt pre rozhodnutia OZ a starostu obce pri riadení implementácie programu za účelom dosiahnutia stanovených cieľov jednotlivých prioritných oblastí PHSR.

Formulár č. R 2 Plán hodnotenia a monitorovania realizácie PHSR

Plán priebežných hodnotení PHSR na programové obdobie 2014 - 2020		
Typ hodnotenia	Prvé hodnotenie	Dôvod vykonania/ periodicita
Ad hoc hodnotenie celého PHSR alebo jeho časti	2015-2025	Každoročne v zmysle platnej legislatívy: Zákon č. 539/2008 Z.z. o podpore regionálneho rozvoja.
Tematické hodnotenie časti PHSR	2016	Téma hodnotenia identifikovaná ako riziková časť vo výročnej monitorovacej správe za predchádzajúci kalendárny rok
Ad hoc mimoriadne hodnotenie		<ul style="list-style-type: none">• Pri značnom odklone od stanovených cieľov a doľahnutých hodnôt ukazovateľov.• Pri návrhu na revíziu PHSR.
Ad hoc hodnotenie celého PHSR	2017, 2020	V prípade aktualizácie PHSR podľa platnej Metodiky pre vypracovanie PHSR, ktoré sa očakáva každé 3-4 roky.



Ad hoc hodnotenie celého PHSR alebo jeho časti		Na základe rozhodnutia starostu obce v zmysle príslušných predpisov, na základe rozhodnutia kontrolného orgánu obce, na základe podnetu poslancov, na základe protokolu Národného kontrolného úradu SR a na základe Správy auditu
Ad hoc hodnotenie celého PHSR alebo jeho časti	2020	Na základe rozhodnutia starostu obce o prípade strategického dokumentu Programu hospodárskeho a sociálneho rozvoja obce pre nasledujúce programové obdobie.

Formulár č. R3 – Monitorovacia správa – príloha č. 1 PHSR



5 Finančná časť

PHSR obsahuje aj finančnú časť, ktorá bezprostredne nadväzuje na predchádzajúce časti. Obsahom je finančné zabezpečenie jednotlivých častí a opatrení.

Finančná časť obsahuje:

- Indikatívny finančný plán na celú realizáciu PHSR
- Model viaczdrojového financovania jednotlivých opatrení, aktivít za účasti sociálno-ekonomických partnerov v území prepojených na programový rozpočet

5.1 Indikatívny finančný plán na celú realizáciu PHSR

Finančný plán sa skladá z troch skupín realizácie PHSR, celkové finančné náklady počas celej doby realizácie sú uvedené v nasledovnej tabuľke.

Formulár č. F 1 – Indikatívny rozpočet – sumarizácia

Politika	Spolu
I. Hospodárska politika	1 094 000,00€
II. Sociálna politika	117 000,00€
III. Environmentálna politika	604 000,00€

5.2 Model viaczdrojového financovania jednotlivých opatrení

Projekty uvedené v Programe hospodárskeho a sociálneho rozvoja obce budú realizované predovšetkým z:

A Riadne zdroje finančného zabezpečenia

A.1 Verejné zdroje

- a) štátny rozpočet vrátane finančných prostriedkov z rozpočtových kapitol ministerstiev (dotačné tituly jednotlivých rozpočtových kapitol ministerstiev, príp. Úradu Vlády SR)
- b) štátne účelové fondy (Envirofond, Štátny fond rozvoja bývania, Recyklačný fond)
- c) rozpočet vyšších územných celkov (VÚC Trenčín)
- d) rozpočet obcí a miest (vlastné zdroje)

A.2 Iné zdroje

- e) prostriedky fyzických osôb



f) prostriedky právnických osôb

g) úvery

h) príspevky medzinárodných organizácií

i) prostriedky vyplývajúce z medzinárodných zmlúv o poskytnutí grantu uzatvorených medzi Slovenskou republikou a inými štátmi (Nórsky finančný mechanizmus, bilaterálne dohody, Švajčiarsky finančný mechanizmus)

j) iné prostriedky, ak to ustanoví osobitný predpis

B Doplnkové zdroje finančného zabezpečenia

a) finančné prostriedky z Európskej únie, v programovom období 2014 - 2020 tzv. európske štrukturálne a investičné fondy (EŠIF), určené hospodársky zaostalým regiónom (ktoré podľa ukazovateľov hospodárskeho rozvoja a sociálneho rozvoja vykazujú nižšiu úroveň rozvoja, ako je priemerná úroveň Európskej únie) a regiónom s nepriaznivou štruktúrou zamestnanosti a podnikateľského prostredia. Priradenie jednotlivých projektových zámerov k programovej štruktúre (EŠIF) je indikatívne a bude sa upresňovať po schválení jednotlivých operačných programov v akčných plánoch



Záver

- Informácia o schválení a zverejnení PHSR

Formulár č. Z 1

Schválenie PHSR	
Dokument	
Názov	Program hospodárskeho a sociálneho rozvoja obce Mestečko na roky 2015-2025
Štruktúra	Dokument je štruktúrovaný podľa Metodiky na vypracovanie Programu hospodárskeho a sociálneho rozvoja obce/obcí/VÚC (v zmysle novely Zákona NR SR č. 539/2008 Z.z. o podpore regionálneho rozvoja schválenej vládou SR 18. júna 2014).
Spracovanie	
Forma spracovania	Úplné spracovanie na kľúč – Regionálna rozvojová agentúra Púchov
Obdobie spracovania	Jún 2015 – November 2015
Riadiaci tím	
Počet členov	3 členovia
Počet stretnutí	4 stretnutia
Pracovné skupiny	3 pracovné skupiny
Počet členov	5 členovia
Počet stretnutí	9 stretnutí
Účasť verejnosti a komunikácia s verejnosťou	Participácia prostredníctvom verejného prerokovania, internetovej stránky, verejného rozhlasu
Náklady na spracovanie	450,00€
Prerokovanie	
Prerokovanie v orgánoch samosprávy (výbory, komisie, rada)	Priebežné informovania zastupiteľstva o priebehu a ich participácia na vypracovaní
Verejné pripomienkovanie	Verejná schôdza
Posudzovanie SEA:	Nerelevantné
Schválenie	
Návrh na uznesenie zastupiteľstva	



Prílohy

Formulár č. R3 – Monitorovacia správa – príloha č. 1 PHSR

OP.		Ukazovateľ výstupu	Počiatočná hodnota ukazovateľa	Plánovaná hodnota ukazovateľa	Spolu náklady	Skutočná hodnota	Skutočné náklady	Skutočná hodnota	Skutočné náklady	Skutočná hodnota	Skutočné náklady
						2016		2018		2020	
1.1	Podpora podnikateľov a zvýšenie zamestnanosti v obci										
1.1.1	Spracovanie stratégie podpory podnikania a zvýšenie informovanosti o možnostiach podpory zo strany obce, VUC, štátu, EÚ	Zapojení podnikatelia (počet)	0	3	5 000,00€						
1.1.2	Komunikácia s hlavnými sociálno-ekonomickými partnermi pri koordinácii rozvojových aktivít	Rozvojové aktivity (počet)	0	2	5 000,00€						
1.1.3	Vytvorenie ekonomických a technických podmienok pre výstavbu priemyselnej zóny (výkup pozemkov, technická dokumentácia, IS)	Využitelnosť priemyselnej zóny (%)	0%	80%	8 000,00€						
1.1.4	Vymedzenie prenajímateľných priestorov – polyfunkčný objekt-Kultúrny dom, Budova obecnej prevádzky – kompletná rekonštrukcia	Počet	0	2	2 000,00 €						
1.1.5	Podpora tradičných odvetví a zavádzanie nových technológií- poľnohospodárstvo	Počet	0	1	5 000,00 €						
1.2.	Optimálne sieť zmodernizovaných verejných budov										
1.2.1	Rekonštrukcia obecného úradu čiastočná	Rozsah rekonštrukcie (%)	90%	100%	4 000,00 €						
1.2.2	Rekonštrukcia kultúrneho domu čiastočná- potrebné vymeniť teplovzdušnú pec na vykurovanie KD, dorobiť rozvody k radiátorom a osadiť radiátory, dokončiť podlahu v sále a na javisku, ktorá je v súčasnosti riešená len položením bukasových dosiek, chýba vrchná podlaha –	Rozsah rekonštrukcie (%)	60%	100%	80 0000,00 €						



	plávajúca podlaha, alebo iný zodpovedajúci materiál										
1.2.3	Rekonštrukcia domu smútku kompletná- výmena okien, dverí, rekonštrukcia fasády, oprava spevnených plôch okolo Domu smútku	Rozsah rekonštrukcie (%)	70%	100%	30 000,00€						
1.2.4	Rekonštrukcia a rozšírenie obecného cintorína (celková rekonštrukcia opлотenia cintorína, vstupných brán, vybudovanie hlavného chodníka na cintoríne. Vhodné riešenie – stupňovitý chodník, vzhľadom na terén umiestnený v kopci)	Rozsah rekonštrukcie (%)	50%	100%	10 000,00 €						
1.2.5	Rekonštrukcia amfiteátra – amfiteáter umiestnený v blízkosti KD, potreba zastrešenia javiska, prepojenie amfiteátra s kultúrno oddychovou zónou, ktorá prepojí do jedného celku aj multifunkčné ihrisko v jeho blízkosti, čím sa vytvorí upravená zóna – „námestie obce“, ktoré tu doteraz nie je	Rozsah rekonštrukcie (%)	20%	100%	30 000,00 €						
1.2.6	Rekonštrukcia futbalového ihriska (potreba dobudovať lavičky a prístrešky pre športovcov)	Rozsah rekonštrukcie (%)	80%	100%	6 000,00 €						
1.2.7	Rekonštrukcia hasičskej zbrojnice (kompletná rekonštrukcia)	Rozsah rekonštrukcie (%)	20%	100%	25 000,00 €						
1.2.8	Dobudovanie multifunkčného ihriska, prepojenie s kultúrno-oddychovou zónou s detským ihriskom a lavičkami v centre obce a prepojenie s areálom amfiteátra	Počet	0	1	60 000,00€						
1.2.9	Výstavba rekreačného areálu s bazénmi a vyhrievanou vodou v spolupráci s PD Mestečko	Počet	0	1	400 000,00€						
1.3	Kvalitné bezpečné a udržiavané miestne komunikácie, chodníky										
1.3.1	Rekonštrukcia miestnych komunikácií (kompletná) a dobudovanie do nových častí	Rozsah rekonštrukcie (%)	40%	100%	130 000,00€						



1.3.2	Rekonštrukcia chodníkov v celej obci a v nových častiach, úprava verejných priestranstiev	Rozsah výstavby (%)	50%	100%	20 000,00 €						
1.3.3	Rekonštrukcia zastávok	Rozsah rekonštrukcie (%)	30%	100%	15 000,00 €						
1.3.4	Výstavba/rekonštrukcia parkovísk – pri cintoríne, pri materskej škole	Rozsah rekonštrukcie (%)	40%	100%	18 000,00 €						
1.3.5	Značenie ciest chodníkov a ulíc, dopravné značenie, merače rýchlosti, spomaľovače – smerové tabule cintorín, MŠ, PD Mestečko, Obecný úrad, Modlatín	Rozsah značenia (%)	40%	100%	5 000,00€						
1.3.6	Vybudovanie námestia v centre obce prepojenie amfiteátra s kultúrnou oddychovou zónou, ktorá prepojí do jedného celku aj multifunkčné ihrisko v jeho blízkosti, čím sa vytvorí upravená zóna – „námestie obce“, ktoré doteraz nemáme. Obecný pozemok v strede obce, vedľa cesty I/49. V tejto časti chceme vybudovať oddychovú zónu s lavičkami a detskými ihriskom	Počet	0	0	90 000,00 €						
1.4	Vytváranie podmienok pre rozvoj cestovného ruchu										
1.4.1	Výstavba multifunkčného športového areálu (ihriská minifutbal, florbal, kolkáreň, tenisový kurt)	Rozsah výstavby (%)	0%	100%	30 000,00€						
1.4.2	Výstavba pamätnej izby	Propagácia	30%	90%	5 000,00 €						
1.4.3	Vybudovanie rozhľadne	Počet	0	1	50 000,00€						
1.4.4	Dostupnosť a propagácia prírodných a historických pamiatok –náučné chodníky, cyklotrasy	Zvýšenie spolupráce (%)	50%	80%	3 000,00 €						
1.4.5	Vybudovanie remeselného dvora v centre obce	Počet	0	1	10 000,00 €						
1.4.6	Podpora vytvárania nových atraktivít v obci	Počet	0	1	5 000,00 €						
1.4.7	Spracovanie histórie, monografie obce	Počet	0	1	3 000,00€						



1.4.8	Prepojenie obce so subjektami cestovného ruchu a agroturistiky, poľnohospodárske a agro- podniky v obci	Realizované projekty (počet)	0	3	5 000,00 €						
1.4.9	Zachovanie a rozvoj ľudových tradícií a ich maximálne využitie v CR – ľudový súbor	Zvýšenie spolupráce (%)	30%	90%	5 000,00 €						
1.4.10	Spracovanie kalendára podujatí	Počet	0	1	5 000,00€						
1.4.11	Spolupráca s ostatnými obcami - Medziobecná spolupráca medzi okolitými obcami	Zvýšenie spolupráce (%)	30%	90%	2 000,00 €						
1.4.12	Uzavretie dohôd s podnikateľmi v CR a podporovanie aktivít	Počet	0	2	3 000,00 €						
2.1	Komplexná starostlivosť o sociálne znevýhodnené skupiny občanov										
2.1.1.	Zriadiť zariadenie poskytujúce opatrovateľské služby-denné centrum pre dôchodcov, rozvoz jedál, nákup auta	Využitelnosť (%)	0%	100%	10 000,00 €						
2.1.2	Znižovanie nezamestnanosti a aktivácia nezamestnaných – práce pre nezamestnaných zabezpečenie pracovných pomôcok a náradia, školenia, poistenie, spolupráca s ÚPSVaR, podpora zamestnávania obyvateľov	Počet zapojených	0	10	3 000 00 €						
2.2	Podpora aktivít a projektov v oblasti školstva a vzdelávania vrátane zlepšenia materiálno technických podmienok škôl a školských zariadení										
2.2.1	Rekonštrukcia Materskej školy (kompletná rekonštrukcia, vybavenie kuchyne)	Rozsah rekonštrukcie (%)	50%	100%	30 000,00€						
2.2.2	Podpora vzdelávacích programov MŠ, krúžková činnosť, vydávanie publikácií, interaktívne programy, výmenné pobyty, technologické vybavenie	Zlepšenie úrovne (%)	50%	100%	2 000,00 €						
2.3	Podpora kultúrnych, športových a spoločenských podujatí										
2.3.1	Organizovanie pravidelných podujatí	Zlepšenie úrovne (%)	70%	100%	2 000,00 €						
2.3.2	Spolupráca so spolkami a jednotlivcami pôsobiace v tejto sfére	Zapojenie spolkov do diania v obci (%)	30%	100%	3 000,00 €						
2.3.3	Zachovanie a rozvoj ľudových tradícií (folklór, hudba, pôvodný odev) a ich maximálne využitie v cestovnom ruchu	Využitelnosť tradícií (%)	20%	100%	2 000,00 €						
2.4	Skvalitnenie verejných služieb poskytovaných občanom										



2.4.1	Projekt elektronizácie služieb verejnej správy	Podiel zvýšenia e-verejnej správy	10%	100%	5 000,00 €						
2.4.2	Aktualizácia/tvorba rozvojových dokumentov obce	Počet	0	1	5 000,00 €						
2.4.3	Využívanie medzinárodnej spolupráce pre rozvojové aktivity a propagáciu obce, budovanie partnerstiev- vytváranie partnerstiev s družobnou obcou	Partneri (počet)	0	2	5 000,00 €						
2.4.4	Rekonštrukcia káblovej televízie, výmena zariadení, optických káblov, podperných bodov, zavedenie internetu do káblovej TV, internet	Rozsah využitia (%)	20%	100%	10 000,00 €						
2.4.5	Nákup techniky, traktora so štiepkovačom, vlečkou, radlicou, posýpačom, traktorbager, príp. malé nákladné vozidlo.	Rozsah využitia	20%	100%	40 000,00 €						
3.1	Dobudovanie kanalizácie, verejného vodovodu a ČOV										
3.1.1	Výstavba miestnej kanalizácie na území celej obce	Rozsah (%)	80%	100 %	400 000,00 €						
3.1.2	Dobudovanie verejného vodovodu do nových častí a rekonštrukcia starého	Rozsah (%)	90%	100 %	30 000,00 €						
3.2	Plynofikácia obce a obnoviteľné zdroje										
3.2.1	Využívanie obnoviteľných zdrojov energie - Solárne panely, fotovoltaika, biomasa, alternatívne zdroje energie – využitie v obecných budovách ale i podpora a osвета medzi obyvateľmi	Úspora (%)	0%	30-50%	10 000,00 €						
3.3	Úsporne, esteticky osvetlená a ozvučená obec s dôrazom na bezpečie										
3.3.1	Modernizácia a rekonštrukcia verejného osvetlenia a dobudovanie do nových častí obce	Podiel rekonštrukcie (%)	70%	100%	20 000,00 €						
3.3.2	Rekonštrukcia a modernizácia verejného rozhlasu a ústredne, bezdrôtový, rozšírenie verejného rozhlasu do nových ulíc a lokalít	Podiel rekonštrukcie (%)	70%	100%	10 000,00 €						
3.3.3	Kamerové systémy v centre obce, obecný úrad, Drobná prevádzka, multifunkčné ihrisko, pálenica, materská škola,	Kamerový systém v centre (%)	0%	100%	6 000,00 €						



3.4	Obec s účinným ekonomicky udržateľným a ekologickým systémom odpadového hospodárstva										
3.4.1	Nakladanie s komunálnym a drobným stavebným odpadom, mobilne zbery, triedenie odpadu, odstránenie nelegálnych a čiernych skládok, revitalizácia územia	Zlepšenie triedenia odpadu (%)	30%	90%	10 000,00 €						
3.4.2	Vybudovanie zberného dvora – výstavba budovy, oplatenie, zabezpečenie technológií na zber, separovanie a zhodnocovanie odpadov, kontajnerové stojiská pri družstve	Počet zberných dvorov	0	1	10 000,00 €						
3.4.3	Projekty osvetu a propagácie separovaného zberu	Zvýšenie informovanosti (%)	10%	70%	2 000,00 €						
3.4.4	Spracovanie biologického odpadu a zriadenie kompostoviska + technické vybavenie	Podiel spracovania odpadu	10%	100%	8 000,00 €						
3.4.5	Zakúpenie kompostérov do každej domácnosti	Podiel spracovania odpadu	10%	100%	15 000,00 €						
3.5	Ochrana obyvateľov pred povodňami										
3.5.1	Projekt protipovodňových opatrení a regulácie toku – Biela voda	Protipovodňové opatrenia (%)	70%	100%	8 000,00 €						
3.5.2	Projekt budovania odvodňovacích jarkov v celom katastri obce	Odvodňovacie jarky (%)	10%	100%	10 000,00 €						
3.6	Podpora aktivít v oblasti prírodného dedičstva										
3.6.1	Vybudovanie náučného chodníka s informačnými tabuľami o atraktivitách v obci a jej histórii, vytvoriť tak spojenie s okolitými obcami a zatriktívniť tak územie pre turistov	Rozsah výstavby (%)	0%	100%	5 000,00€						
3.6.2	Vytvorenie cyklistickej trasy, prepojenie s okolitými obcami, nevyhnutné budú samozrejme terénne úpravy v niektorých miestach. Na brehu koryta Bielej vody po celej dĺžke obce s napojením na obec Záriečie a Dohňany	Rozsah výstavby (%)	0%	100%	60 000,00€						