



# MOJTÍN





# Obsah

ÚVOD .....	6
Analýza realizovaných opatrení.....	7
Štruktúra dokumentu .....	9
1 Analytická časť.....	11
A1. Analýza vnútorného prostredia .....	12
1. Základná charakteristika obce .....	12
2. História obce a kultúrne pamiatky .....	13
3. Poloha, prírodné podmienky a životné prostredie.....	19
3.1 Vymedzenie územia.....	19
3.2 Geomorfologické a geologické pomery.....	20
3.3 Hydrologické pomery .....	20
3.4 Klimatické pomery .....	21
3.5 Rastlinstvo a živočíšstvo .....	21
3.6 Chránené územia.....	21
4. Technická infraštruktúra.....	22
4.1 Odkanalizovanie a čistenie odpadových vôd.....	23
4.2 Zásobovanie pitnou vodou .....	23
4.3 Zásobovanie elektrickou energiou .....	23
4.4 Zásobovanie plynom a teplom .....	23
4.5 Verejné osvetlenie a obecný rozhlas.....	23
4.6 Telekomunikácie.....	23
4.7 Odpadové hospodárstvo .....	24
5. Doprava .....	24
5.1 Cestná .....	24
5.2 Miestna.....	24
5.3 Hromadná.....	24
5.4 Statická .....	24
5.5 Železničná .....	25
5.6 Vodná a Letecká .....	25
6. Demografia .....	26
6.1 Vývoj počtu obyvateľov .....	26
6.2 Prirodzený prírastok/úbytok obyvateľstva.....	26
6.3 Veková štruktúra .....	27
6.4 Národnostná štruktúra .....	28
6.5 Vzdelanostná štruktúra .....	29



7. Ekonomická štruktúra.....	30
7.1 Miera nezamestnanosti.....	30
7.2 Evidovaní uchádzači o zamestnanie .....	31
7.3 Evidencia podnikateľských a mimovládnych subjektov .....	31
8. Sociálna infraštruktúra .....	32
8.1 Domový a bytový fond .....	32
8.2 Školstvo.....	32
8.3 Zdravotníctvo.....	32
8.4 Sociálna starostlivosť.....	32
8.5 Spoločenský, kultúrny a športový život .....	32
9. Vplyv miestnej samosprávy na ekonomiku obce .....	39
9.1 Finančné a rozpočtové hospodárenie obce .....	39
<b>A2. Analýza vonkajšieho prostredia.....</b>	<b>40</b>
1. STEEP Analýza .....	40
<b>A3. Zhodnotenie súčasného stavu územia .....</b>	<b>41</b>
1. SWOT analýza .....	41
2. Kontrolný zoznam pre hodnotenie možných rizík.....	45
<b>2 Strategická časť.....</b>	<b>46</b>
1 Vízia obce.....	46
2. Formulácia a návrh stratégie .....	49
3. Výber a popis strategických cieľov v jednotlivých politikách .....	50
4. Stratégia rozvoja obce na roky 2015-2025 (Prehľad) .....	51
<b>3 Programová časť .....</b>	<b>52</b>
1. Opatrenia a aktivity podľa jednotlivých oblastí.....	52
2. Súbor ukazovateľov výsledkov a dosahov vrátane východiskových a cieľových hodnôt.....	56
<b>4. Realizačná časť.....</b>	<b>62</b>
1. Popis úloh jednotlivých partnerov pre realizácii PHSR.....	62
2 Organizačné a inštitucionálne zabezpečenie realizácie PHSR .....	63
3 Komunikačná stratégia .....	64
4 Monitorovanie a hodnotenie .....	65
<b>5 Finančná časť .....</b>	<b>67</b>
<b>Záver .....</b>	<b>69</b>
<b>Prílohy</b>	



## Zoznam formulárov

<b>Formulár č. Ú1</b>	Zámer spracovania PHSR
<b>Formulár č. Ú2</b>	Harmonogram spracovania PHSR
<b>Formulár č. Ú3</b>	Metódy zapojenia verejnosti do prípravy PHSR
<b>Formulár č. Ú4</b>	Zoznam členov pracovných skupín
<b>Formulár č. Ú5</b>	Dohoda o partnerstve
<b>Formulár č. Ú6</b>	Ex-post hodnotenie predchádzajúceho PHSR
<b>Formulár č. Ú7</b>	Titulná strana dokumentu PHSR
<b>Formulár č. Ú8</b>	Štruktúra dokumentu
<b>Formulár č. A1</b>	Evidencia podnikateľských subjektov
<b>Formulár č. A2</b>	Evidencia mimovládnych organizácií
<b>Formulár č. A3</b>	STEEP Analýza
<b>Formulár č. A4</b>	SWOT Analýza
<b>Formulár č. A5</b>	Kontrolný zoznam pre hodnotenie možných rizík
<b>Formulár č. S1</b>	Hierarchia strategických cieľov
<b>Formulár č. S2</b>	Výber a popis strategických cieľov
<b>Formulár č. P1</b>	Prehľad opatrení, projektov a aktivít podľa oblastí
<b>Formulár č. P2</b>	Súbor ukazovateľov výsledkov a dosahov
<b>Formulár č. R1</b>	Realizácia činnosti PHSR
<b>Formulár č. R2</b>	Plán hodnotenia a monitorovania realizácie PHSR
<b>Formulár č. R3</b>	Monitorovacia správa
<b>Formulár č. F1</b>	Indikatívny rozpočet – sumarizácia
<b>Formulár č. Z1</b>	Schválenie PHSR

## Zoznam obrázkov

<b>Obrázok č. 1</b>	Kostol sv. Cyrila a Metoda
<b>Obrázok č. 2</b>	Jaskyňa sv. Jozefa so sochou
<b>Obrázok č. 3</b>	Hrob „Cisárskeho večného vojaka“
<b>Obrázok č. 4</b>	Kaplnka Panny Márie
<b>Obrázok č. 5</b>	Kaplnka na kalvárii
<b>Obrázok č. 6</b>	Kaplnka „Pri ceste“
<b>Obrázok č. 7</b>	Mapa polohy obce
<b>Obrázok č. 8</b>	Apartmánový dom Mojtín
<b>Obrázok č. 9</b>	Chata na Rúbani
<b>Obrázok č. 10</b>	Zrub Mojtín
<b>Obrázok č. 11</b>	Penzión Barborka
<b>Obrázok č. 12</b>	Penzión Mária
<b>Obrázok č. 13</b>	Mojtínsky kraj



## Zoznam grafov

Graf 1	Veková štruktúra obyvateľstva v obci za rok 2014
Graf 2	Národnostná štruktúra obyvateľstva v obci
Graf 3	Vzdelanostná štruktúra
Graf 4	Miera nezamestnanosti obyvateľstva

## Zoznam tabuliek

Tabuľka č. 1	Zoznam analyzovaných dokumentov
Tabuľka č. 2	Zoznam použitých kvantitatívnych a kvalitatívnych dát
Tabuľka č. 3	Základná charakteristika obce
Tabuľka č. 4	Kultúrne pamiatky
Tabuľka č. 5	Významné osobnosti obce
Tabuľka č. 6	Vzdialenosti významných miest od obce
Tabuľka č. 7	Stav technickej infraštruktúry
Tabuľka č. 8	Vývoj počtu obyvateľov
Tabuľka č. 9	Celkový prírastok obyvateľstva
Tabuľka č. 10	Veková kategória obyvateľstva
Tabuľka č. 11	Vzdelanostná štruktúra
Tabuľka č. 12	Miera nezamestnanosti
Tabuľka č. 13	Evidovaní uchádzači o zamestnanie
Tabuľka č. 14	Bežné príjmy a výdavky
Tabuľka č. 15	Programový rozpočet obce

## Zoznam skratiek

<b>TSK</b>	Trenčiansky samosprávny kraj
<b>ČOV</b>	Čistička odpadových vôd
<b>EHS</b>	Európske hospodárskeho spoločenstvo
<b>ERDF</b>	Európsky fond regionálneho rozvoja
<b>EÚ</b>	Európska únia
<b>NACE</b>	Klasifikácia ekonomických činností
<b>NN</b>	Nízke napätie
<b>NUTS</b>	Nomenklatúra územná štatistická jednotka
<b>OcÚ</b>	Obecný úrad
<b>OZ</b>	Obecné zastupiteľstvo
<b>PHSR</b>	Program hospodárskeho a sociálneho rozvoja

## Zoznam príloh

Príloha č. 1	Monitorovacia správa – akčný plán
--------------	-----------------------------------



# ÚVOD

Program hospodárskeho a sociálneho rozvoja obce je strategický strednodobý dokument, ktorý sa vypracováva na obdobie 10 rokov s dlhodobým výhľadom na 10-14 rokov. Je základným a kľúčovým dokumentom slúžiacim pre riadenie samosprávy vychádzajúci z poznania situácie a konkrétnych potrieb občanov, podnikateľov, záujmových skupín a ďalších subjektov v území. Formuluje svoju predstavu o budúcnosti spolu s činnosťami a projektmi na jej zabezpečenie.

## Obsah:

- Obsah dokumentu (podľa jednotlivých kapitol)
- Stručný popis kontextu vzniku a chronológie prípravy PHSR
- Stručné zhrnutie východiskových koncepčných dokumentov týkajúcich sa vymedzeného územia
- Stručný popis inštitucionálneho a časového zabezpečenia spracovania PHSR (podrobnejšie zoznamy napr. partnerov, počet a obsadenie odborných poradných skupín a pod. sú uvedené v prílohách)

## Formulár č. Ú1- Zámer spracovania PHSR

Zámer spracovania PHSR	
Názov dokumentu:	Program hospodárskeho a sociálneho rozvoja obce Mojtín na roky 2015-2025
Forma spracovania:	s pomocou externých odborníkov („na kľúč“)
Riadenie procesu spracovania:	<b>Riadiaci tím:</b> František Staňo, Ing. Barbora Staňová, Mária Bajzová <b>Hospodárska pracovná skupina:</b> Mária Bajzová, Mária Barninová, Vladimír Klimo, Bc. Eva Gabrišová, Jarmila Miková <b>Sociálna pracovná skupina:</b> Mária Bajzová, Mária Barninová, Vladimír Klimo, Bc. Eva Gabrišová, Jarmila Miková <b>Environmentálna pracovná skupina:</b> Mária Bajzová, Mária Barninová, Vladimír Klimo, Bc. Eva Gabrišová, Jarmila Miková
Obdobie spracovania:	06.-11.2015
Financovanie spracovania:	400,00€



## Formulár č. Ú2 – Harmonogram spracovania PHSR

Harmonogram spracovania PHSR												
Termín	I	II	III	IV	V	VI	VII	VIII	IX	X	XI	XII
Úvod												
Analytická časť												
Strategická časť												
Programová časť												
Realizačná časť												
Finančná časť												
Záver												

## Formulár č. Ú3 – Metódy zapojenia verejnosti do prípravy PHSR

Metóda	Informovanie verejnosti	Získavanie názorov verejnosti	Zohľadnenie názorov verejnosti
Verejné informačné tabule	✓		
Letáky rozdávané na verejných podujatiach	✓		
Plagáty	✓		
Internetové stránky- vrátane verejných pripomienok, sociálne siete	✓	✓	✓
Vystúpenia v obecnom rozhlase	✓		
Stretnutia s kľúčovými ľuďmi skupinami	✓	✓	✓
Dotazník pre širokú verejnosť	✓	✓	✓
Pracovné skupiny	✓	✓	✓





## Formulár č. Ú4 – Zoznam členov pracovných skupín

Zoznam členov pracovných skupín		
Hospodárska pracovná skupina		
Meno	Funkcia v strategickom plánovaní	Funkcia v pracovnom zaradení
Ing. Barbora Staňová	Garant	Projektový manažér
František Staňo	Koordinátor	Starosta obce
Mária Bajzová	Interný odborník	Poslanec
Mária Barninová	Interný odborník	Poslanec
Vladimír Klimo	Interný odborník	Poslanec
Bc. Eva Gabrišová	Interný odborník	Poslanec
Jarmila Miková	Interný odborník	Poslanec
Sociálna pracovná skupina		
Ing. Barbora Staňová	Garant	Projektový manažér
František Staňo	Koordinátor	Starosta obce
Mária Bajzová	Interný odborník	Poslanec
Mária Barninová	Interný odborník	Poslanec
Vladimír Klimo	Interný odborník	Poslanec
Bc. Eva Gabrišová	Interný odborník	Poslanec
Jarmila Miková	Interný odborník	Poslanec
Environmentálna pracovná skupina		
Ing. Barbora Staňová	Garant	Projektový manažér
František Staňo	Koordinátor	Starosta obce
Mária Bajzová	Interný odborník	Poslanec
Mária Barninová	Interný odborník	Poslanec
Vladimír Klimo	Interný odborník	Poslanec
Bc. Eva Gabrišová	Interný odborník	Poslanec
Jarmila Miková	Interný odborník	Poslanec

## Formulár č. Ú5 – Dohoda o partnerstve

Názov dokumentu	Dohoda o partnerstve pri príprave a realizácii PHSR obce Mojtín
Obdobie platnosti	2015-2025
Predmet dohody	Ide o spoluprácu pri spoločných projektoch, finančnú organizačnú, ako i dobrovoľné aktivity v prospech obce
Účastníci dohody	Subjekty tretieho sektora, podnikatelia v obci, družobné a partnerské obce, okolité obce, mikroregionálne združenia
Riadenie procesu	Riadiaci tím určil možných členov pracovných skupín, ako i partnerov v pripravovaných projektoch spolupráce, oslovená bola i široká verejnosť pre konkrétne návrhy projektových zámerov, pracovné skupiny a riadiaci tím bude následne monitorovať plnenie zámerov určených v PHSR.
Financovanie	Projekty uvedené v strategickej a realizačnej časti





Formulár č. Ú6 – Titulná strana dokumentu PHSR

Názov:	Program hospodárskeho a sociálneho rozvoja na roky 2015-2025
Územné vymedzenie:	Mojtín
Územný plán obce schválený:	Áno
PHSR schválené:	Áno
Dátum platnosti:	28.12.2015
Verzia (Číslo uznesenia):	56/2015
Publikovaný verejne:	



## Štruktúra dokumentu

Formulár č Ú7 – Štruktúra dokumentu

Osnova PHSR	
Úvod	
	<ul style="list-style-type: none"><li>• Obsah dokumentu (podľa jednotlivých kapitol)</li><li>• Stručný popis kontextu vzniku a chronológie prípravy PHSR</li><li>• Stručné zhrnutie východiskových koncepčných dokumentov týkajúcich sa vymedzeného územia</li></ul>
Časť 1: Analytická časť	
	<ul style="list-style-type: none"><li>• Komplexná analýza vnútorného prostredia na základe overeného súboru kvantitatívnych a kvalitatívnych dát (ďalej len „dátová základňa“) podľa jednotlivých oblastí vrátane finančnej a hospodárskej situácie</li><li>• Analýza silných a slabých stránok územia</li><li>• Identifikácia hlavných vonkajších faktorov rozvoja územia (výber hlavných faktorov)</li><li>• Analýza vplyvu vonkajšieho prostredia na vývoj situácie v území (zoznam)</li><li>• Ex-post hodnotenie (realizácia existujúceho PHSR vrátane vyhodnotenia rozpracovaných investičných a neinvestičných projektov k 31.12 príslušného roku)</li><li>• Swot analýza (súhrnná tabuľka, syntéza výsledkov)</li><li>• Analýza možných rizík a hrozieb, identifikácia kritických oblastí rozvoja</li></ul>
Časť 2: Strategická časť	
	<ul style="list-style-type: none"><li>• Vízia územia</li><li>• Formulácia a návrh stratégie</li><li>• Výber a popis strategických cieľov v jednotlivých politikách – oblastiach rozvoja (hospodárska, sociálna, environmentálna)</li></ul>
Časť 3: Programová časť	
	<ul style="list-style-type: none"><li>• Konkrétne opatrenia a projekty vrátane ich priradenia k jednotlivým cieľom a prioritám</li><li>• Súbor ukazovateľov výsledkov a dopadov vrátane východiskových a cieľových hodnôt</li></ul>
Časť 4: Realizačná časť	
	<ul style="list-style-type: none"><li>• Popis jednotlivých partnerov pri realizácii PHSR</li><li>• Popis inštitucionálneho a organizačného zabezpečenia realizácie PHSR, spôsob komunikácie, kooperácie</li></ul>



	<p>a koordinácie</p> <ul style="list-style-type: none"><li>• Stručný popis komunikačnej stratégie PHSR k jednotlivým skupinám</li><li>• Systém monitorovania a hodnotenia</li><li>• Akčný plán na daný, rozpočtový rok s výhľadom na dva roky (x+2) – vecný a časový harmonogram realizácie jednotlivých opatrení a projektov</li></ul>
<b>Časť 5: Finančná časť</b>	
	<ul style="list-style-type: none"><li>• Indikatívny finančný plán na celú realizáciu PHSR</li><li>• Model viaczdrojového financovania jednotlivých opatrení, aktivít, za účasti sociálno-ekonomických partnerov, v územiach prepojených na programový rozpočet</li><li>• Hodnotiaca tabuľka pre výber projektov</li></ul>
<b>Záver</b>	
	<ul style="list-style-type: none"><li>• Informácia o schválení a zverejnení PHSR</li></ul>
<b>Prílohy</b>	
	<ul style="list-style-type: none"><li>• Príloha č. 1 – Monitorovacia správa-Akčný plán</li></ul>

Tabuľka č. 1 Zoznam analyzovaných dokumentov

<b>Zoznam analyzovaných dokumentov</b>			
<b>Názov dokumentu</b>	<b>Platnosť dokumentu</b>	<b>Úroveň dokumentu</b>	<b>Zdroj</b>
Národná stratégia regionálneho rozvoja	2030	Národná	www.mindop.sk
Program hospodárskeho a sociálneho rozvoja VÚC Trenčín na roky 2014-2020	2013 - 2023	Regionálna	www.tsk.sk
Program hospodárskeho a sociálneho rozvoja obce	2007-2016	Miestna	www.obecmojtin.sk
Územnoplánovacia dokumentácia obce	Áno	Miestna	Obecný úrad
Program odpadového hospodárstva obce	Áno	Miestna	Obecný úrad
Záverečný účet obce	2006-2015	Miestna	Obecný úrad



## 1 Analytická časť

### Obsah:

- Kompletná analýza vnútorného prostredia na základe overeného súboru kvantitatívnych a kvalitatívnych dát (ďalej len „dátová základňa“) podľa jednotlivých oblastí vrátane finančnej a hospodárskej situácie.
- Ex-post hodnotenie (realizácia existujúceho PHSR vrátane vyhodnotenia rozpracovaných investičných a neinvestičných projektov k 31.12. príslušného roku)
- Analýza silných a slabých stránok územia
- Identifikácia hlavných vonkajších faktorov rozvoja územia (výber hlavných faktorov)
- Analýza vplyvu vonkajšieho prostredia na vývoj situácie v území (zoznam)
- Ex-post hodnotenie (realizácia existujúceho PHSR vrátane vyhodnotenia rozpracovaných investičných a neinvestičných projektov realizovaných na národnej, prípadne regionálnej úrovni k 31.12. príslušného roku)
- Analýzu príležitostí a ohrození pre rast a rozvoj územia (posúdenie hlavných faktorov z hľadiska príležitostí a ohrození)
- Analýza väzieb územia

Tabuľka č. 2 Zoznam použitých kvantitatívnych a kvalitatívnych dát

Zoznam použitých kvantitatívnych a kvalitatívnych dát		
Oblasť dát/téma	Zdroj dát	Webová stránka
História obce	OÚ Mojtín	<a href="http://www.obecmojtin.sk">www.obecmojtin.sk</a>
Poloha a prírodné podmienky	OÚ Mojtín	<a href="http://www.obecmojtin.sk">www.obecmojtin.sk</a>
Kultúra	OÚ Mojtín	<a href="http://www.obecmojtin.sk">www.obecmojtin.sk</a>
Demografia	Štatistický úrad	<a href="http://www.statistics.sk">www.statistics.sk</a>
Bývanie	Štatistický úrad	<a href="http://www.statistics.sk">www.statistics.sk</a>
Školstvo a vzdelávanie	Štatistický úrad	<a href="http://www.statistics.sk">www.statistics.sk</a>
Zdravotníctvo	OÚ Mojtín	<a href="http://www.obecmojtin.sk">www.obecmojtin.sk</a>
Sociálna starostlivosť	OÚ Mojtín	<a href="http://www.obecmojtin.sk">www.obecmojtin.sk</a>
Technická infraštruktúra	Štatistický úrad	<a href="http://www.statistics.sk">www.statistics.sk</a>
Ekonomická situácia	Štatistický úrad	<a href="http://www.statistics.sk">www.statistics.sk</a>



# A1. Analýza vnútorného prostredia

## 1. Základná charakteristika obce

Tabuľka č. 3 Základná charakteristika obce

Číslo základnej územnej jednotky:	SK0228513407
Názov okresu:	Púchov
Názov kraja:	Trenčiansky kraj
Štatút obce:	Obec
PSČ	020 72
Prvá písomná zmienka o obci (rok):	1364
Nadmorská výška stredu mesta:	636 m.n.m
Celková výmera územia mesta (km <sup>2</sup> ):	10,84
Počet obyvateľov:	461
Hustota obyvateľstva (obyvateľ/km <sup>2</sup> )	42,53



## 2. História obce a kultúrne pamiatky

História obce sa začala písať už v dobe laténskej, z ktorej boli v okolí Mojtína nájdené vykopávky a črepy. Z mladšej doby rímskej sa tu zase našla spona. Z okolia sú známe viaceré zaniknuté stredoveké osady. Začiatkom tridsiatych rokov 20. storočia sa v obci našiel sekeromlat, ktorého objav dokázal, že počas mladšej doby kamennej roľníci rúbali lesy v okolí Mojtína. Nájdená bola i rímskoprovinciálna spona, ktorá dokazuje obchodné styky ľudu púchovskej kultúry s rímskymi provinciami. Sídliisko púchovskej kultúry z 1. stor. pr.n.l. sa zistilo aj v polohe Vršky, kde je objavené i osídlenie stredového opevnenia z 14. storočia. Existuje i povest', ktorá hovorí o tejto pevnosti. Oproti bralu Smetička po pravej strane smerom do dnešnej obce, vyčnieva zo Suchého vrchu kopček nazvaný Vršky, kedysi nazývaný Hradisko. Chránený je z každej strany, pod ním vyviera silný prameň, kde kedysi ženy konope máčali. I preto sa nazýva Močidlá a Periská. Krátkou prechádzkou sa sem dostane každý návštevník a môže si tu všimnúť terasové časti, násypy, a od východu vchodovú časť. Ako bolo spomenuté vyššie o osídlení sú dôkazy aj archeologickým výskumom Pod vrškom. Jantárová cesta bola obchodná suchozemská cesta v praveku a staroveku, ktorou putovali etruskí, grécki a neskôr rímski obchodníci zo stredomorskej oblasti na Pobaltie. Spájala Aquileiu pri Jadrane s Pobaltskými krajinami na severe. Informácie sú zachované aj o ceste zvanej Pruga (Pružina), spriechodnená bola i cesta, ktorej pozostatky sa našli v Beluši v časti Náklie, pri Jelenej skale pod Malenicou pri starých slovanských mohylách pri Podmalenici dolinou až cez územie dnešného Mojtína na Javorinu a sedlom pod Strážov. Práve túto cestu chránil Vršok. Obrannú Mojtovú (strážca severnej obchodnej cesty) pevnosť (tín) tvrdz, vyplienili nájazdy a Mojtín bol vyľudnený.

V 12. storočí vraj nad osadou Ritka, existovala ovčiarska osada, ktorú daroval kráľ Belo III kaprálovi Radovi za zásluhy tento kúsok zeme mu daroval, aby vybudoval novú dedinu s mlynom, kostolom i krčmou. Dedina bola oslobodená od poplatkov a tak sa jej veľmi darilo, vraj mala až 300 obyvateľov. Radotina rozkvitla, avšak padla za obeť vpádom Tatarov, ktorý ju celú vypálili a vraj ženy uniesli a všetci muži boli popravení. Možno i táto krvavá história bola dôvodom prečo táto dedina už nikdy nebola obývaná. Vo vysokej tráve nájdete uhlové kamene z domov a žiarom spálenú zem do tehlovočervena, spálenisko po domoch a stodolách, mlyne a kostolíku. Mohutný tristoročný buk, jediný svedok tragédie, doposiaľ stráži vstup do zaniknutej Radotiny.

Prvá písomná zmienka o obci sa datuje od roku 1364 a obec sa v nej spomína pod názvom Mojte. V roku 1397 je známy názov zase ako Mahtyn, ďalej boli zaznamenané tiež názvy ako Moythin, Moyczin a v roku 1472 už aj teraz aktuálny Mojtín. Mojtín patril panstvu Košeca, zemanom Ladeckým.



V 16. a 17. storočí sa o obci nedatujú žiadne informácie ani písomnosti a preto sa predpokladá, že obec bola vtedy neosídlená až do 18. storočia. Zo začiatku 19. storočia už poznáme aj údaje o počte domov a obyvateľov a uvádza sa, že v roku 1828 mala obec 57 domov a 562 obyvateľov, ktorý sa zaoberali najmä poľnohospodárstvom.

Za povšimnutie z histórie obce stojí aj významný rodák - „cisársky večný vojak“ Ladislav Gabriš Škultéty, ktorý žil v rokoch 1738-1831. Ladislav Gabriš Škultéty od svojho trinásteho roku slúžil osemdesiat rokov v službách štyroch cisárov. Prežil 22 vojen na 256 bojiskách a vojenská história ho pokladá za najstaršieho a najdlhšie slúžiaceho vojaka sveta. Bojoval dvanásťkrát proti Francúzom, sedemkrát proti Prusom, dvakrát proti Turkom a raz proti ruskému cárovi. O osudoch Ladislava Gabriša napísal spisovateľ Ján Martiš dva romány Cisársky večný vojak a V službách štyroch cisárov.

### Cirkev

Ľudia v obci boli veriaci a navštevovali kostol v Podskalí a neskôr v Pružine. Pre uľahčenie dochádzania bol v jaskyni v Zraze postavený kamenný oltár a omše sa konali tu, Štefan Závodník dochádzal odslúžiť omše z Pružiny. Po otvorení cirkevnej školy v roku 1860 sa omše presunuli sem.

V roku 1875 zásluhou Závodníka, ktorý ho i vysvätil vyrástol nový rímsko-katolícky kostol, postavená bola i fara.

### Školstvo

Roky 1858-1860 sú pre obec významné. Pomocou darov a usilovnou prácou obyvateľov bola nad cintorínom postavená Rímsko – katolícka ľudová škola. Dovtedy deti z Mojtína navštevovali školu v Pružine, ktorá bola vzdialená 7 km cestou cez les. Táto škola bola postavená z kameňa a neskôr bola zbúraná.

Potom bola oproti vybudovaná Štátna ľudová škola, pre zvyšujúci sa počet žiakov bola v hornej časti vybudovaná jej druhá časť – oproti zástavke

### Vojnové obdobie

Prvá svetová vojna si vyžiadala 5 životov obyvateľov Mojtína, ktorí v nej bojovali. Samotné boje našťastie v obci ani v jej okolí neprebiehali.

Druhá svetová vojna však mala pre obec iný scenár, okrem toho, že v nej bojovali i obyvatelia Mojtína, obec sa stala miestom priameho zrazu nemeckých a ruských vojsk. V apríli 1945 obsadili Nemci Javorinu odkiaľ mali výhľad na približujúcich sa Rusov a Rumunov. Tri týždne prebiehali boje, obyvatelia boli ukrytí v jaskyni v Zraze. Nemci však koncom apríla ustúpili a unikli až Lyským priesmykom. Vojna však pripravila o život viacero obyvateľov.





### Lyžiarske stredisko

Prvá polovica 70-tich rokov sa niesla v znamení prípravy lyžiarskeho strediska. Za celou myšlienkou stál a až do roku 1990 aktívne na projekte pracoval Ing. František Závodský. Federálna vláda vyčlenila prostriedky na budovanie lyžiarskych stredísk v republike a tak na Mojtíne vyrástlo lyžiarske stredisko spolu s chatou a infraštruktúrou. Prvý vleč sa dostal do prevádzky v januári 1980. V roku 1985 na svahoch Grúňov a Javoriny už premávalo šesť vlekov s celkovou kapacitou 2 200 osôb za hodinu. K vybavenosti strediska pribudli bežecké trate a Lyžiarska škola. Tým sa stredisko Mojtín stalo najvyhľadávanejším strediskom na Považí.

### Kultúrne pamiatky

Významné kultúrne pamiatky obce znázorňuje nasledovná tabuľka:


Tabuľka č. 4 Kultúrne pamiatky

Kultúrna pamiatka	Popis
Kostol sv. Cyrila a Metoda	Jedná sa o chrám, ktorý bol postavený v rokoch 1858-1861, ktorého výstavba bola financovaná z finančných pozostatkov Ladislava Gabriša Škultéty. Tento kostol je významný najmä vzácnymi obrazmi z dielne J.B. Klemensa, jedného z najvýznamnejších maliarov na Slovensku v 19. storočí.
Jaskyňa sv. Jozefa	Táto jaskyňa sa nachádza na konci obce v doline smerom na Pružinu. Jaskyňa je významná tým, že sa tu konajú plnohodnotné bohoslužby vo významných dňoch v roku. Toto miesto skalného chrámu počas druhej svetovej vojny bolo útočiskom a úkrytom rodín z Mojtína v počte 200 osôb, i viac.
Hrob „Cisárskeho večného vojaka“	Jedná sa hrob Ladislava Škultéty Gábriša, ktorého pozostatky boli do obce prinesené z Balkánu v roku 2014. V tomto roku bol v obci vystavaný pomník so sochou vojaka sediaceho na koni.
Kaplnka Panny Márie	Táto kaplnka bola vybudovaná v areáli kostola sv. Cyrila a Metoda. Nachádza sa pri nej posedenie, lavičky a tiež drevené súsošie sv. Cyrila a Metoda
Kaplnka na Kalvárii	V lese „Na Hôrke“, sa nachádza otvorená kaplnka pri ktorej sa končí krížová cesta po kalvárii na Mojtíne. Pri tejto kaplnke sa konajú rôzne kultúrne a spoločenské akcie či bohoslužby.
Kaplnka „Pri ceste“	Ide o pomerne novo vystavanú kaplnku z roku 1940, ktorá je situovaná pri hlavnej ceste. Nachádza sa v nej socha Panny Márie.

Zdroj: [www.pamiatky.sk](http://www.pamiatky.sk)



Obrázok č. 1 Kostol sv. Cyrila a Metoda



Obrázok č. 2 Jaskyňa sv. Jozefa so sochou



Obrázok č. 3 Hrob „Cisárskeho večného vojaka“



Obrázok č. 4 Kaplnka Panny Márie



Obrázok č. 5 Kaplnka na kalvárii



Obrázok č. 6 Kaplnka „Pri ceste“





## Významné osobnosti obce

Tabuľka 5 Významné osobnosti obce

Meno	Žil v období	Funkcia
Ladislav Gabriš Škultéty	1738-1831	Vojak habsburskej armády, najstarší vojak na svete
Matúš Kučera	1932-súčasnosť	Historik, kronikár, profesor, minister školstva

Zdroj: Vlastné spracovanie na základe údajov z OcÚ, 2015

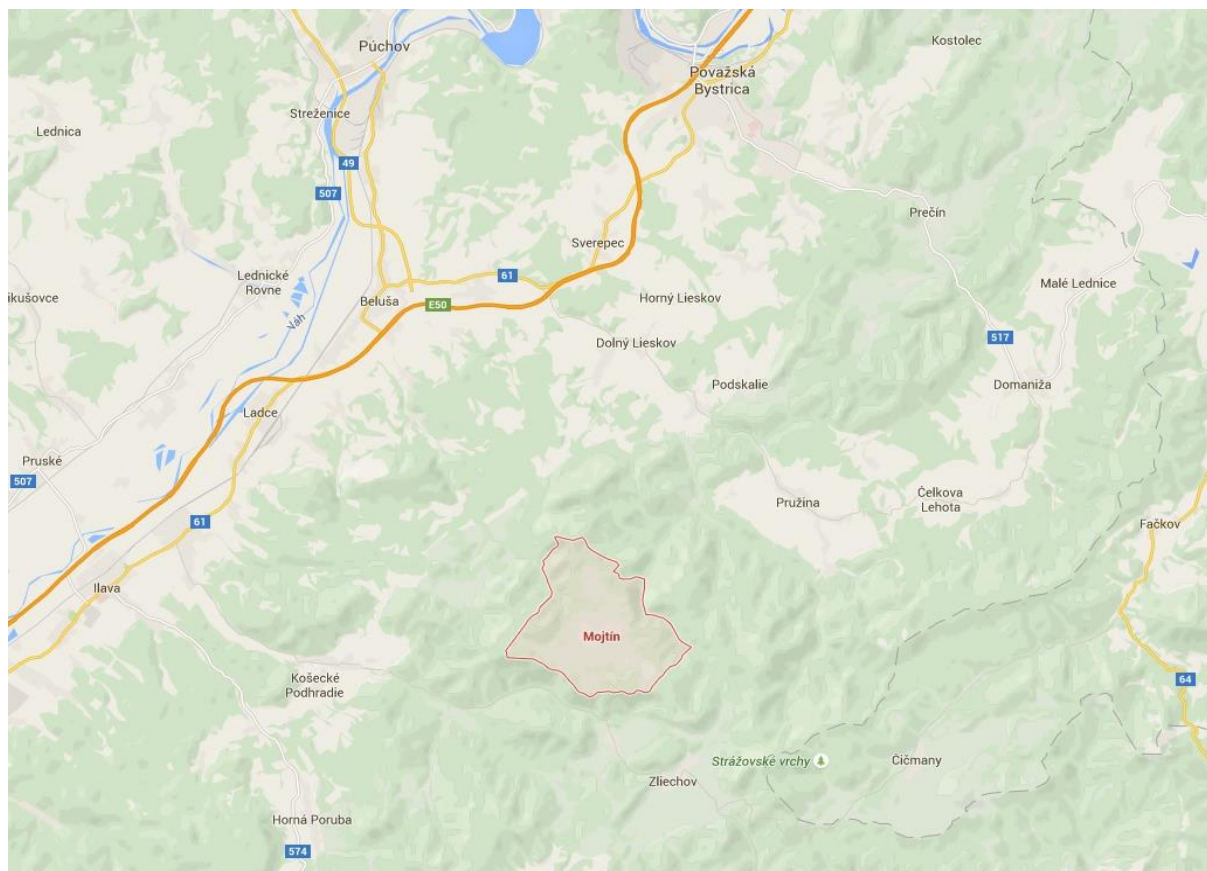


### 3. Poloha, prírodné podmienky a životné prostredie

Obec Mojtín leží v juhovýchodnom výbežku okresu Púchov v horskej oblasti vo výške nad 600 m.n.m. Mojtín leží v srdci Strážovských vrchov a je obklopené horským prostredím z každej strany.

Tabuľka č.6 Vzdialenosti významných miest od obce

Vzdialenosť okresného mesta	Považská Bystrica	20,6 km
Vzdialenosť do krajského mesta	Trenčín	49,3 km
Vzdialenosť do hlavného mesta	Bratislava	172 km



Obrázok č. 7 Mapa polohy obce

#### 3.1 Vymedzenie územia

Na severe hraničí územie obce s katastrálnymi územiami obcí Trstie a Beluša. Východne obec susedí s katastrálnym územím obce Pružina. Na juhu sa zase nachádza územie obce Košecké Rovné a na západnej strane je to katastrálne územie Veľké Košecké Podhradie. Celá obec leží na malej náhornej plošine, s hornatým reliéfom.



### **3.2 Geomorfologické a geologické pomery**

Z geomorfologického hľadiska spadá záujmové územie obce k nasledovným jednotkám:

- Alpsko-himalájska sústava
- Karpatská podsústava
- Provincia Západné Karpaty
- Subprovincia Vnútorne Západné Karpaty
- Oblasť Fatransko-Tatranská
- Celok Strážovské vrchy

Z geologického hľadiska sa obec nachádza v celku Strážovských vrchoch. Strážovské vrchy sú geomorfologický celok na rozhraní západného a stredného Slovenska. Rozprestiera sa v nich časť CHKO Strážovské vrchy so vzácnou flórou a faunou. Patria k jedným z horských celkov Fatransko-tatranskej oblasti. Najvyšší vrch pohoria je Strážov s výškou 1 213 m n. m. Strážovské vrchy sú geologicky súčasťou pásma jadrových pohorí v pásme Centrálnych Západných Karpát. Strážovské vrchy sú miocénou hrasťovou štruktúrou, ktorá porušuje staršiu príkrovovú stavbu. Ako jadrové pohorie sú zaujímavé aj pre existenciu dvoch kryštalinických masívov: Malej Magury a Suchého vrchu.

Z hornín je tu bohato zastúpený vápenec, ktorý v oblasti obce vytvára aj Mojtiňský kras. Tento kras patrí medzi najvýznamnejšie krasové útvary v okolí a nachádza sa tu aj množstvo jaskýň s výzdobou, ktorá bola formovaná podzemnou riečnou činnosťou na vápencovom povrchu.

Medzi ďalšiu geologickú zvláštnosť obce možno zaradiť ložisko bauxitu, ktoré sa nachádza na náprotivnej strane obce na lúkach. Bauxity vystupujú v triasových wetternsteinských vápencoch a dolomitoch hronika, v ktorých vyplňajú nerovnosti reliéfu - krasové zárvty, kapsy, dutiny, rozšírené pukliny a malé depresie. V nadloží bauxitov vystupujú bazálne zlepenca a brekcie paleogénu (eocén). Bauxity patria báze eocénu, tvoria buď tmel hornín (predeocénnych), okruhliaky, nespojité a nepravidelné hniezda a šošovky a polohy max. dĺžky 20 m, šírky do 8 m, mocnosti 2-4 m, do hĺbky prstovito vyклиňujú. Na niektorých miestach, najmä pri dne, okrajoch a povrchu, obsahujú hojné úlomky okolitých hornín a majú brekciovitý vzhľad.

### **3.3 Hydrologické pomery**

Riešené územie spadá do povodia stredného toku rieky Váh. Riečna sieť doliny je asymetrická. Obcou neprechádza žiaden významný riečny tok, iba malý potôčik, ktorý vedie z vrchu Javorina do Pružiny a Belušských Slatín.



### 3.4 Klimatické pomery

Z klimatického hľadiska je hodnotené územie zaradené do oblasti mierne teplej, okrsku dolinového, mierne teplého a vlhkého s chladnou alebo studenou zimou. Nižšie polohy patria do miernej klimatickej oblasti, vyššie do polohy chladnej.

Podľa klimaticko-geografických typov je klíma hodnotenej oblasti horská, mierne chladná, vlhká až veľmi vlhká s malou intenzitou teplôt, a to s priemernou teplotou v januári  $-4^{\circ}\text{C}$  až  $6^{\circ}\text{C}$  a v júli od  $16^{\circ}\text{C}$  do  $17^{\circ}\text{C}$  a s priemernými ročnými zrážkami od 800 do 900mm. Najviac zrážok spadne v mesiacoch máj až august, najmenej január až marec. Celkovo oblasť patrí medzi územia s prebytkom zrážok hlavne v mimo vegetačnom období.

### 3.5 Rastlinstvo a živočíšstvo

#### Rastlinstvo

Rastlinstvo v okolí obce sa vyznačuje bohatou vápencovou flórou so zastúpením teplomilných panónskych druhov a horských a vysokohorských karpatských druhov. Pestré mikroklimatické podmienky územia umožnili osídlenie teplomilným druhom na výslnných južne orientovaných skalách. Zástupcovia horskej flóry sa zase vyskytujú na chladnejších tienených skalných stenách a úžľabinách, niekedy aj v pomerne malej nadmorskej výške.

Medzi vysokohorské druhy, ktoré na skalách upútajú svojimi kvetmi patria horec Clusiov (*Gentiana Clusii*), astra alpinska (*Aster alpinus*), prvosienka holá (*Primula auricula*).

Na území celého CHKO prevládajú hlavne lesné spoločenstvá, najmä kvetnaté a vápencové bučiny. K celkovému obrazu nielen Strážovských vrchov, ale aj Mojtína ako takého patrí bohatý výskyt bujných lúčnych porastov, s výskytom chránených a ohrozených druhov akými sú napr. Zlatohlav najvyšší (*Trollius altissimus*), mečík škridlicovitý (*Gladiolus imbricatus*) a aj druhy z čeľade vstavačovité (Orchidee), no týchto vzácných rastlín čoraz viacej ubúda.

#### Živočíšstvo

Živočíšne zloženie na území v obce je tiež veľmi rozmanité. Zo vzácných druhov bezstavovcov tu bol nájdený druh pavúka komôrkar pontický (*Atypus muralis*), ktorý je kriticky ohrozený a nachádza sa len na niekoľkých lokalitách na Slovensku. Z ornitologickej zoológie tu majú svoje zastúpenie napr. orol skalný (*Aquila chrysaetos*), sokol sťahovavý (*Falco peregrinus*) či výr skalný (*Bubo bubo*). Z väčších cicavcov tu bežne natrafíme na jeleniu, srnčiu a diviačiu zver, ale i na vzácnnejšie druhy akými sú mačka lesná (*Felis silvestris*), rys ostrovid (*Lynx lynx*), vlk dravý (*Canis lupus*) a taktiež sa tu pohybuje aj medveď hnedý (*Ursus arctos*).

### 3.6 Chránené územia

Z hľadiska záujmu ochrany prírody sa územie obce nachádza v Chránenej krajinskej oblasti Strážovské vrchy. Nachádza sa tu ochranné pásmo vodného zdroja č. 2. Bez špeciálnych povolení nemožno pripustiť výrobu lesov. Sú tu sprísnené podmienky ľudskej, stavebnej a technickej činnosti za účelom ochrany prírodných, prirodzených biotopov v chránenej oblasti.





#### 4. Technická infraštruktúra

Tabuľka č. 7 Stav technickej infraštruktúry

Infraštruktúra	Ukazovateľ	Súčasný stav	Budúci stav
Pošta	áno/nie	áno	áno
Káblková televízia	áno/nie	nie	áno
Verejný vodovod	pokrytie v %	100%	100%
Vlastný zdroj pitnej vody	názov/výdatnosť	Uhliská 25l/s	áno
Verejná kanalizácia dažďová	pokrytie v %	0%	80%
Kanalizačná sieť pripojená na ČOV	pokrytie v %	0%	80%
Rozvodná sieť plynu	pokrytie v %	0%	100%
Pripojenie na sieť internet	ISDN	30%	100%
Verejný internet	áno/nie	nie	áno
Verejný prístupový bod	áno/nie	nie	áno
Internetová kaviareň	áno/nie	nie	áno
Počet počítačov pre verejný prístup do siete internetu	počet	0	2
Pokrytie signálom Orange	%	70%	100%
Pokrytie signálom Telekom	%	70%	100%
Pokrytie signálom O <sub>2</sub>	%	70%	100%
Verejné studne	počet	3	3
Pramene pitnej vody	počet/výdatnosť	4	4
Vodojemy	počet/objem	2	2
Priemyselná zóna- poľnohospodárska	počet firiem	1	1
Priemyselná zóna- skladové hospodárstvo	Skladová plocha v m <sup>2</sup>	nie	nie
Skládka TKO	áno/nie	nie	áno
Separovaný zber	áno/nie	áno	áno
Zberný dvor pre separovaný zber	áno/nie	áno	áno
Kompostovisko	áno/nie	nie	áno
Cintorín	počet	1	1
Dom smútku	počet	1	1



#### **4.1 Odkanalizovanie a čistenie odpadových vôd**

Obec Mojtín nedisponuje kanalizačným systémom. Veľkou nevýhodou je vysoká výšková poloha obce. Obyvatelia používajú súkromné žumpy a septiky, často krát s trativodmi, čím sa veľmi znečisťuje prirodzené prostredie Chránenej krajinej oblasti ako aj podzemných vôd.

#### **4.2 Zásobovanie pitnou vodou**

Obyvatelia obce Mojtín sú zásobovaní vodou z vybudovaného vodovodu alebo z vlastných vodných zdrojov – studní a malých prameňov. Potreby vody v obci pokrýva vodný zdroj z obce. Pri budovaní vodovodu bol čiastočný problém s vysokou nadmorskou výškou obce, preto bolo zložité sem priviesť vodu. V súčasnosti sú však potreby dodania pitnej vody v obci pokryté na dostatočnej úrovni.

#### **4.3 Zásobovanie elektrickou energiou**

Zásobovanie elektrickou energiou je zabezpečené z jestvujúcich rozvodov siete a transformačných staníc. Rozvody NN sú riešené vzdušným vedením AlFe na podperných betónových stĺpoch. Sekundárne rozvody sú taktiež vedené vzduchom na betónových stožiaroch vodičmi AlFe. Rozvody vedúce do obce sú zastarané a v oblasti mimo obce sú vedené na drevených stĺpoch. Pri silných búrkach a vetroch je častým javom padanie alebo ohýbanie týchto stĺpov ležiacich v svahoch.

#### **4.4 Zásobovanie plynom a teplom**

Obec nedisponuje plynovodným vedením. Obyvatelia obce vykurujú najčastejšie na tuhé palivo, hlavne na drevo, drevené uhlie a koks. Spaľovanie tuhých palív v rámci CHKO Strážovské vrchy patrí medzi nepriaznivé javy pre životné prostredie, nakoľko je ovzdušie znečisťované splodinami horenia, CO<sub>2</sub> a inými odpadovými látkami.

#### **4.5 Verejné osvetlenie a obecný rozhlas**

Obecný rozhlas je osadený na stožiaroch, poprípadе stĺpoch verejného osvetlenia. Rozhlasová ústredňa sa nachádza v budove obecného úradu. Rozhlas je pôvodný. Verejné osvetlenie v obci je veľmi staré a nachádza sa v pôvodnom stave. Obec má pripravené projekty na realizáciu rekonštrukcie verejného osvetlenia a obecného rozhlasu.

#### **4.6 Telekomunikácie**

Obec je pokrytá telekomunikačným signálom operátorov Orange, T-Mobile a O2. Pokrytie je dostatočné. Internetové pripojenie je v obci zabezpečené spoločnosťou Petranet.



#### **4.7 Odpadové hospodárstvo**

Likvidáciu odpadu v obci Mojtín zabezpečuje firma MEGAWASTE. Z obce sa komunálny odpad odváža jedenkrát za dva týždne na skládku odpadu vo Sverepci.

V obci sa triedia: plasty, sklo, papier a elektroodpad. Plasty sa odkladajú do PET vriec, ktoré občanom poskytuje obec a sa odvážajú z obce raz za mesiac. Sklo sa odváža asi každých 10 týždňov. Dvakrát do roka obec zabezpečuje aj odvoz elektronického odpadu.

### **5. Doprava**

Dopravné spojenie v obci je zabezpečené komunikáciou C III/50750, ktorá prechádza Papradňanskou dolinou a napája sa na štátnu cestu C11/507 (Púchov-Bytča). Táto cesta ďalej ústí do mesta Považská Bystrica, kde sa križujú významné cestné a železničné komunikácie.

#### **5.1 Cestná**

Hlavnou dopravnou a urbanizačnou osou územia je cesta Beluša-Mojtín. Cestou sa možno dostať do obce Beluša, kde sa nachádza výjazd na diaľnicu D1. Komunikácie vedúce do obce sú však v zlom technickom stave, v roku 2015 boli na nich namaľované stredové čiary. Stav komunikácií priamo v obci je tiež vo veľmi zlom stave, nachádza sa tu veľa výmolov, ktoré sa objavujú hlavne po zimných mesiacoch. Niektoré cesty v obci sú v havarijnom stave a pri živote ich drží už len údržba miestneho úradu a obyvateľov obce.

#### **5.2 Miestna**

Miestne komunikácie sú upravované z rozpočtu obce postupne podľa nutnosti. Miestnu dopravnú sieť tvoria miestne komunikácie s asfaltovou povrchovou úpravou. Chodníky sa v obci nenachádzajú.

#### **5.3 Hromadná**

Obyvatelia majú možnosť využiť dopravné služby SAD Trenčín niekoľkokrát za deň. Spojenie s mestom Púchov a Považská Bystrica je bezproblémové. Prvý autobus v pracovných dňoch odchádza z obce do mesta Považská Bystrica o 4:01 hod. Posledný autobus odchádza z obce do mesta Považská Bystrica o 20:53 hod. Počet autobusových spojení, ktoré odchádzajú z obce je v pracovných dňoch vyšší ako 30. Uvedenú frekvenciu autobusových spojov možno považovať za veľmi vysokú, keďže z obce je aj možnosť priameho autobusového presunu do okresného mesta, čo zvýhodňuje obyvateľov v ďalších dopravných presunoch.

#### **5.4 Statická**

V obci je v prevažnej miere zástavba rodinných domov. Obyvatelia parkujú vo dvoroch, alebo využívajú vlastné garáže. Pre zariadenia občianskej vybavenosti a služieb, ako aj pre bežné potreby odstavenia motorových vozidiel slúžia plochy vedľa miestnych komunikácií alebo priamo krajnice vozoviek. Parkovacie miesta sa nachádzajú pri cintoríne, ako i pri budove Obecného úradu.



### **5.5 Železničná**

V obci sa nenachádza zastávka osobných vlakov. Najbližšia vlaková stanica sa nachádza v obci Beluša, kde majú zastávku osobné vlaky s možnosťou spojenia do mesta Púchov, kde je stanica so zastávkou rýchlikov i osobných vlakov.

### **5.6 Vodná a Letecká**

V okrese sa nenachádza letisko. Najbližšie letecké služby môžu obyvatelia využiť v meste Žilina, prípadne v krajskom meste Trenčín alebo Žilina.

Vodná doprava sa na Slovensku vykonáva na riekach:

- Dunaj (172 km)
- Váh (78,8 km)
- Bodrog (7,8 km)

Na ostatných vodných plochách sa vykonáva prevažne rekreačná a technologická plavba.

Pre lodnú osobnú i nákladnú dopravu má na Slovensku zásadný význam rieka Dunaj, ktorá je najvýznamnejšou riečnou dopravnou tepnou. Spája Bratislavu, Viedeň a Budapešť, resp. Slovensko s Rakúskom a Maďarskom a vďaka kanálu Dunaj-Rýn-Mohan prepája Severné more s Čiernym morom.



## 6. Demografia

Pre určenie situácie v obci, úrovne jej sociálneho rozvoja, ale i samotnej kvality života v obci slúži viacero ukazovateľov medzi ktoré patrí i vývoj počtu obyvateľstva, prirodzený prírastok/úbytok obyvateľstva, hustota obyvateľstva a iné.

### 6.1 Vývoj počtu obyvateľov

Celoslovenský trend je znižovanie počtu obyvateľov, ktorý je spojený so starnutím populácie, s nižšou pôrodnosťou a vyššou úmrtnosťou.

Tabuľka č. 8 Vývoj počtu obyvateľov

Rok	2006	2007	2008	2009	2010	2011	2012	2013	2014
Počet obyvateľov	561	551	544	537	526	505	496	477	461

Celkový počet obyvateľov vykazuje v sledovanom období vysoký úbytok obyvateľstva. Ide o úbytok, ktorý presahuje i slovenský priemer. Za posledných 9 rokov klesol počet obyvateľov v obci o takmer jednu šestinú. Z 561 obyvateľov v roku 2006 na 461 obyvateľov v roku 2014.

### 6.2 Prirodzený prírastok/úbytok obyvateľstva

Prirodzený prírastok, resp. úbytok obyvateľstva je rozdiel medzi narodenými a zomretými obyvateľmi v obci. Celoslovenský trend je spojený s vyššou mierou úmrtnosti ako pôrodnosti. Migračné saldo je rozdiel medzi počtom prisťahovaných a odsťahovaných v obci. Celkový prírastok je súčet prirodzeného prírastku a prírastku sťahovaním.

Tabuľka č. 9 Celkový prírastok obyvateľstva

Rok	Prirodzený prírastok/úbytok	Migračné saldo	Celkový prírastok
2006	0	-12	-12
2007	-6	-4	-10
2008	-7	0	-7
2009	-5	-2	-7
2010	-5	-6	-11
2011	-5	-5	-10
2012	-11	2	-9
2013	-6	-13	-19
2014	-3	-13	-16

Z tabuľky uvedenej vyššie vyplýva, že v obci Mojtín každoročne zomrie viac obyvateľov ako sa narodí. Okrem toho aj migračné saldo je v negatívnych číslach, to znamená, že obec nie je atraktívna pre mladých ľudí a rodiny s deťmi. Preto je vidieť v celom sledovanom období negatívny celkový prírastok.



### 6.3 Veková štruktúra

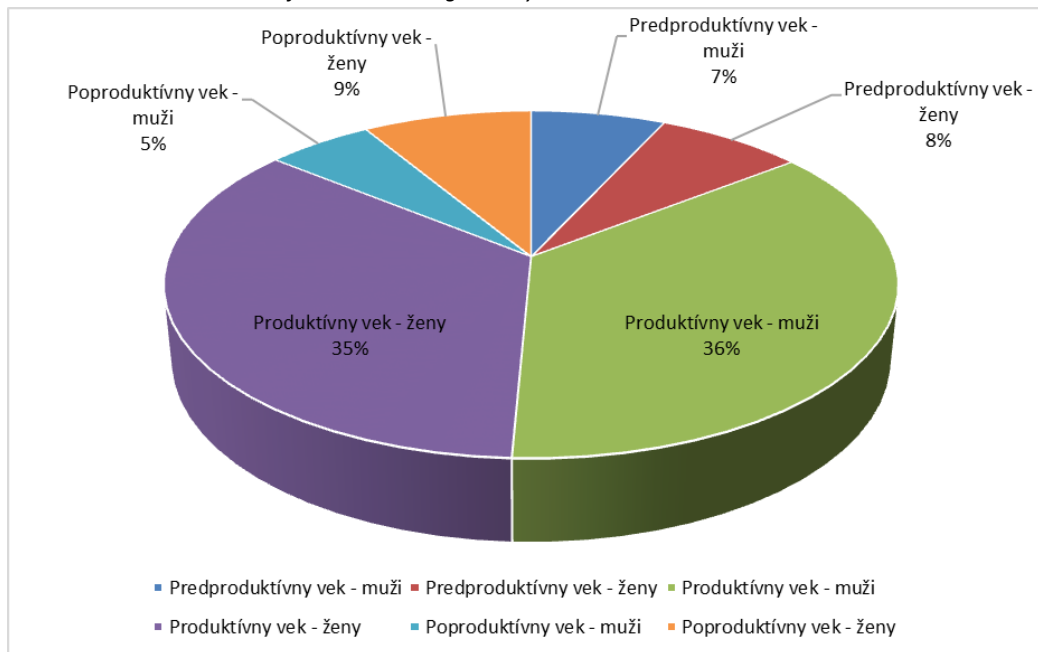
Tabuľka vekovej štruktúry obyvateľstva predstavuje rozdelenie obyvateľov do troch kategórií podľa veku. Ide o obyvateľov v predproduktívnom veku, produktívnom veku a poproduktívnom veku. Na základe tejto štatistiky možno určiť či ide o obec so staršími obyvateľmi, ktorá má nižší rozvojový potenciál, alebo o obec s mladými rodinami, kde možno očakávať nárast obyvateľstva.

Tabuľka č. 10 Veková kategória obyvateľstva

Veková kategória	2006	2007	2008	2009	2010	2011	2012	2013	2014
Počet obyvateľov celkom	561	551	544	537	526	505	496	477	461
Predproduktívny vek – muži (0-14)	32	27	25	22	22	20	21	21	19
%	12,16	10,59	9,80	8,76	8,91	8,30	8,79	9,05	8,52
Predproduktívny vek – ženy (0-14)	32	33	31	30	28	30	28	21	18
%	10,73	11,15	10,73	10,49	10,04	11,36	10,89	8,57	7,56
Produktívny vek – muži (15-59)	181	164	167	164	164	178	174	166	157
%	68,82	64,31	65,49	65,34	66,40	73,86	72,80	71,55	70,40
Produktívny vek – ženy (15-54)	175	138	133	132	126	154	152	150	144
%	58,72	46,62	46,02	46,15	45,16	58,33	59,14	61,22	60,50
Poproduktívny vek – muži (60+)	50	64	63	64	61	43	44	45	47
%	19,01	25,10	24,71	25,50	24,70	17,84	18,41	19,40	21,07
Poproduktívny vek – ženy (55+)	91	125	125	125	125	80	77	74	76
%	30,53	42,23	43,25	43,71	44,80	30,30	29,96	30,20	31,93



Graf 1: Veková kategória obyvateľstva v obci za rok 2014

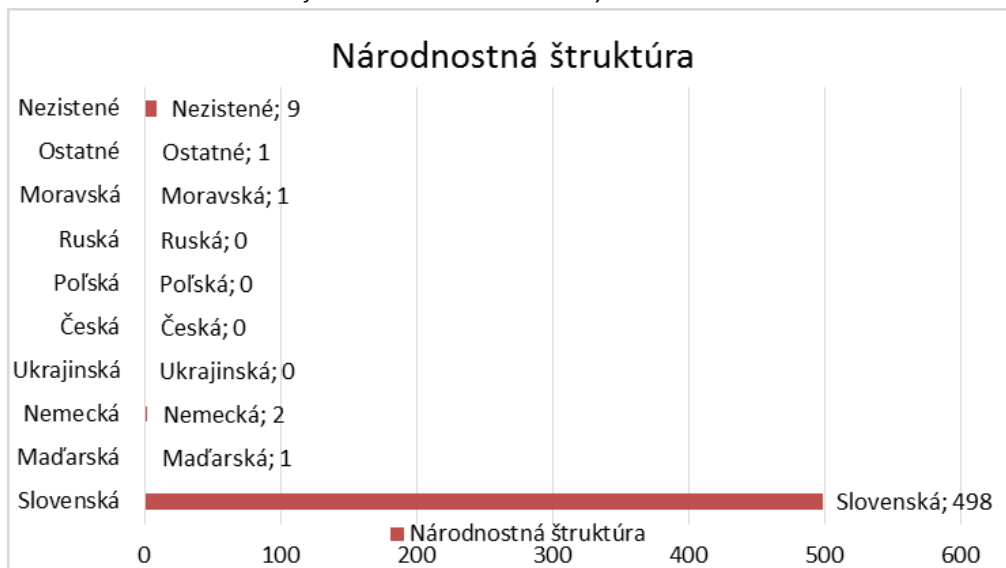


Z tabuľky a grafu vyplýva, že v obci sa nachádza najväčší podiel obyvateľov v produktívnom veku, spolu 71 %. V predproduktívnom veku je 15 % obyvateľstva a poproduktívnom veku 14% obyvateľov.

#### 6.4 Národnostná štruktúra

Národnostná štruktúra v obci je ukazovateľom problematiky národnostných menšín, ich komunitného života a začlenenia do spoločnosti. Vzhľadom na blízkosť hraníc s Českou republikou je možné očakávať nárast českých a moravských občanov v obci.

Graf 2: Národnostná štruktúra obyvateľstva v obci



V obci má najväčší podiel slovenská národnosť, dvaja obyvatelia sú národnosti nemeckej, jeden maďarskej a moravskej iní zástupcovia národnostných menšín neboli zistení.





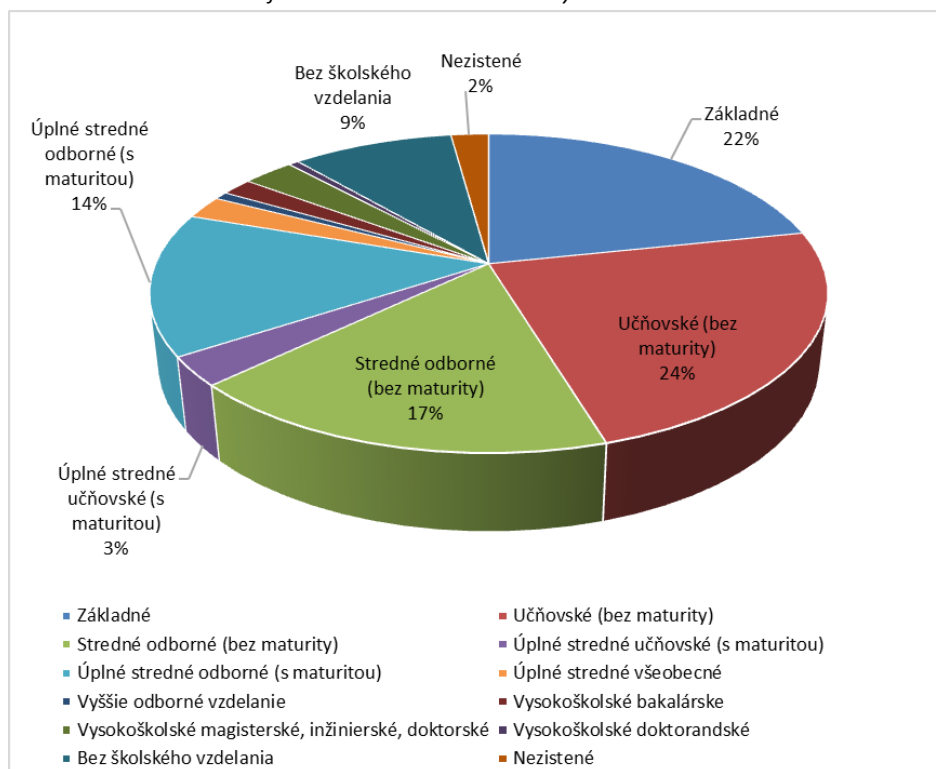
### 6.5 Vzdelanostná štruktúra

Vzdelanostná štruktúra predstavuje nielen úroveň vzdelania obyvateľov, ale i ich uplatnenia na trhu práce.

Tabuľka č.11 Vzdelanostná štruktúra

Najvyšší skončený stupeň školského vzdelania	Spolu
Základné	111
Učňovské (bez maturity)	121
Stredne odborne (bez maturity)	90
Úplne stredne učňovské (s maturitou)	15
Úplne stredne odborne (s maturitou)	74
Úplne stredne všeobecne	12
Vyššie	4
Vysokoškolské bakalárske	9
Vysokoškolské magisterské, inžinierske, doktorské	15
Vysokoškolské doktorandské	3
Ostatný bez udania školského vzdelania	11
Ostatný bez školského vzdelania	47
Súhrn	512

Graf 3: Vzdelanostná štruktúra obyvateľstva v obci



Vzdelanostná štruktúra obyvateľov obce má nasledovnú štruktúru. Najväčší podiel vzdelania je učňovské bez maturity a stredné odborné bez maturity. Základné vzdelanie má 22% obyvateľov. Naopak vysokoškolské vzdelanie má 15 obyvateľov.



## 7. Ekonomická štruktúra

Ekonomickú štruktúru vytvárajú podnikateľské subjekty alokované v obci a ich zameranie. Podieľajú sa na tvorbe hrubého domáceho produktu, ponúkajú pracovné príležitosti a s tým súvisiace osobné dôchodky pre obyvateľstvo, prispievajú k rozvoju obce prostredníctvom miestnych daní. Sú teda hlavnou silou ekonomického rozvoja v obci. Na ekonomickom rozvoji obce sa podieľa i miestna samospráva, predovšetkým vytváraním podmienok pre rozvoj podnikania, ale i priamou podnikateľskou činnosťou.

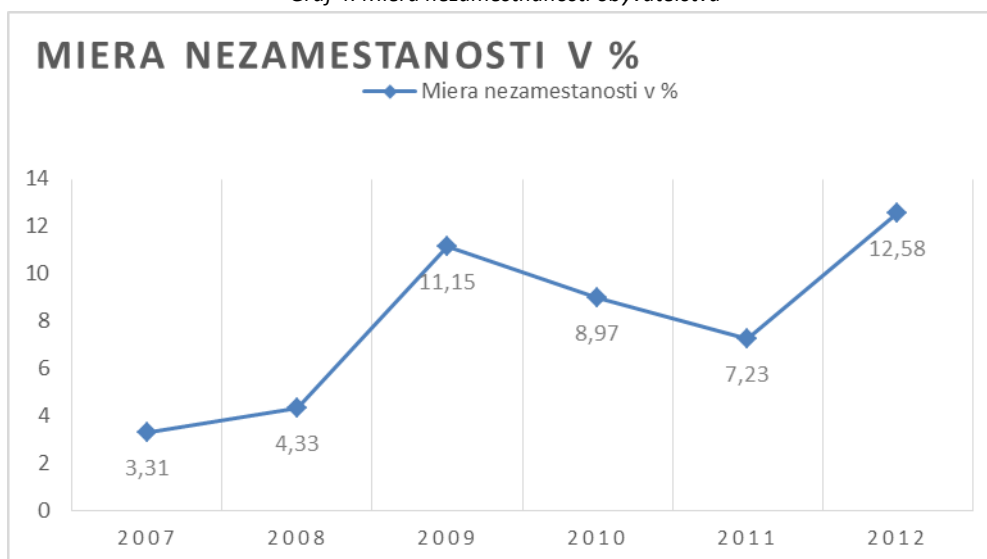
### 7.1 Miera nezamestnanosti

Vyjadruje pomer počtu nezamestnaných k počtu ekonomicky aktívneho obyvateľstva.

Tabuľka č. 12 Miera nezamestnanosti

Rok	2007	2008	2009	2010	2011	2012
Miera nezamestnanosti v %	3,31	4,33	11,15	8,97	7,23	8,28

Graf 4: Miera nezamestnanosti obyvateľstva



Miera nezamestnanosti bola v obci zvýšená v rokoch 2007-2009 kedy stúpila o takmer 8 % bodov. Išlo o celoslovenský prejav svetovej krízy. Od roku 2009 do roku 2011 možno sledovať znižovanie miery nezamestnanosti, zvýšenie nastalo v roku 2011 .



### 7.2 Evidovanie uchádzači o zamestnanie

Predstavuje počet ekonomicky aktívneho obyvateľstva, ktorí hľadajú prácu a sú ihneď pripravení nastúpiť do zamestnania.

Tabuľka č. 13 Evidovanie uchádzači o zamestnanie

Rok	2006	2007	2008	2009	2010	2011	2012	2013	2014
Počet	12	10	13	33	26	24	28	22	17

Počet uchádzačov o zamestnanie v obci sa zvyšoval do roku 2009, od tohto roku vidieť znižovanie počtu uchádzačov o zamestnanie. Dokonca v roku 2014 ide len o päť uchádzačov viac ako ich bolo v roku 2006.

### 7.3 Evidencia podnikateľských a mimovládnych subjektov

Formulár č. A 1 Evidencia podnikateľských subjektov

Číslo	Názov PO/sídlo/Sk NACE:
<u>1</u>	SKI MOJTÍN S.R.O.
<u>2</u>	TSM-1 S. R. O.
<u>3</u>	MOSTROJ S.R.O
<u>4</u>	JOPEG, S. R. O.

Formulár č. A 2 Evidencia mimovládnych organizácií

P. č.	Názov:
<u>1</u>	Dobrovoľný hasičský zbor Mojtín
<u>2</u>	Poľovné združenie Pancier Mojtín-Košecké Podhradie
<u>3</u>	K-urvistický klub
<u>4</u>	Rádioamatérsky Klub Dubnica
<u>5</u>	Včelári Beluša - časť Mojtín
<u>6</u>	Speleologický klub Dubnica



## 8. Sociálna infraštruktúra

### 8.1 Domový a bytový fond

Obyvatelia obce podľa tradície a prieskumov majú záujem prevažne o samostatne stojace rodinné domy. Na základe tejto skutočnosti je rozvoj obce zameraný najmä na vytvorenie nových plôch pre rozvoj bývania – formou IBV.

Cieľom je teda zvýšenie predpokladaného nárastu obyvateľstva a vytvorenie priaznivých podmienok pre zvýšenie kvality bývania. Individuálna bytová výstavba sa bude realizovať prednostne v zastavanej časti obce v existujúcich prielukách, na voľných plochách a tiež formou prestavieb a nadstavieb existujúceho bytového fondu.

### 8.2 Školstvo

V obci dlhé roky pôsobila materská škola spolu so základnou školou. Kvôli nízkemu počtu detí však boli tieto školy zavreté. Mladiství obyvatelia obce navštevujú najbližšie školy v obci Beluša, či okresnom meste Púchov. Budova starej školy ostala nevyužitá a dnes je v chátrajúcom stave.

### 8.3 Zdravotníctvo

Obec nedisponuje zdravotníckym zariadením a v obci sa ani nenachádza plnohodnotná ambulancia obvodného lekára či pediatra. Stomatológ v obci nie je. Obyvatelia navštevujú lekárov alternatívne v iných obciach, či v meste Púchov. Najbližšie zdravotné stredisko s lekárňou sa nachádza v obci Beluša a poskytuje lekárov v oblasti stomatológie, všeobecnej medicíny, gynekológie a pediatrie. Zdravotná služba príde do obce do 20 minút.

### 8.4 Sociálna starostlivosť

Obec nedisponuje hospicom ani domovom dôchodcov. Najbližšie centrum sociálnych služieb sa nachádza v obci Beluša. Obec však poskytuje sociálnu pomoc v zmysle zákona NR SR č.195/1998 Z.z., najmä pre občanov v dôchodkovom veku.

### 8.5 Spoločenský, kultúrny a športový život

#### Služby

Základnú obchodnú vybavenosť v obci Mojtín predstavuje:

- Bc. Eva Gabrišová - potraviny
- Vlasta Gombárová - rozličný tovar
- Pohostinstvo u Janky
- Reštaurácia Barborka
- Zmiešaný tovar, drogéria- Juračková



## Ubytovanie

V obci sa nachádzajú niekoľké ubytovacie kapacity regionálneho významu. Jedná sa hlavne o chaty a penzión.

### Apartmánový dom Mojtín

Apartmánový dom Mojtín sa nachádza v krásnom horskom prostredí v dedinke Mojtín, ktorá je obklopená malebnou prírodou Strážovských vrchov. Celková kapacita ubytovania je 20 lôžok. Nachádzajú sa tu apartmány s kúpeľňou a sociálnymi zariadeniami. Veľkým plusom je bazén na pozemku apartmánu i malé detské ihrisko.



Obrázok č. 8 Apartmánový dom Mojtín

### Chata na Rúbani

Chata na Rúbani je situovaná v krásnom tichom prostredí, na okraji malebnej dedinky Mojtín, vo vzdialenosti len 700 metrov od lyžiarskeho strediska Ski Mojtín. Chata je dispozične rozdelená na dve samostatné ubytovacie časti s vlastnými vchodmi. Vo väčšej časti objektu sa pohodlne ubytuje 10 osôb, no celková kapacita zariadenia je 14 osôb.



Obrázok č.9 Chata na Rúbani





### Zrub Mojtín

Luxusný zrub Mojtín sa nachádza v lokalite Mojtín a je vzdialený len 300 m od lyžiarskeho strediska Ski Mojtín. Hostom poskytuje ubytovanie v apartmáne a troch samostatných izbách. K dispozícii je aj spoločenská miestnosť s krbom, televízorom, satelitom a rádiom. Kuchyňa je kompletne zariadená. V objekte sú 2 kúpeľne s WC. Apartmán so samostatným vchodom má spálňu, kuchyňu, rádio, krbové kachle a vlastné sociálne zariadenie. Zrub má aj terasu s vonkajším nábytkom s možnosťou posedenia a grilovania.



Obrázok č.10 Zrub Mojtín

### Penzión Barborka

Penzión Barborka je situovaný v tichej chatovej oblasti malebnej obce Mojtín (mimo rodinných domov) s krásnym výhľadom na Manín, vo vzdialenosti len 200 metrov od lyžiarskeho strediska Ski Mojtín. Celková kapacita ubytovania je 17 lôžok v piatich izbách so spoločnou kúpeľňou a sociálnymi zariadeniami. V penzióne sa nachádza aj reštauračné zariadenie, ktoré poskytuje možnosť stravovania nielen ubytovaním hostom, ale aj turistom.



Obrázok č. 11 Penzión Barborka



### Penzión Mária

Tento penzión poskytuje ubytovanie priamo v obci. V blízkosti sa nachádza lyžiarske stredisko. Mimo zimnej sezóny možnosť turistiky, cykloturistiky, hubárčenia grilovačiek, kúpania v bazéne priamo na záhrade. Tento penzión poskytuje ubytovanie pre 15 osôb v 2 až 3- lôžkových izbách.



Obrázok č. 12 Penzión Mária

### **Spoločenský život**

Obec trpí nedostatkom spolkov, či už speváckych skupín, alebo rôznych iných klubov. V obci chýba klub dôchodcov. Nachádza sa tu iba poľovné združenie a pár športových spolkov, ktoré sú spomenuté v sekcii šport. Hlavným dôvodom nízkeho počtu záujmových organizácií je vysoký vek občanov. Obec však pravidelne usporadúva rôzne kultúrne a športové podujatia pre obyvateľov obce, čím sa zvyšuje kultúrna a spoločenská gramotnosť obyvateľov.

### **Administratíva**

Funguje tu samostatný obecný úrad, ktorý však zastrešuje aj matričný a stavebný úrad. Budova obecného úradu bola čiastočne rekonštruovaná v roku 2008, boli tu vymenené okná, no budova zostala bez zateplenia. V budove obecného úradu sa tiež nachádza pošta a obecná knižnica. Za obecným úradom sa nachádza kultúrny dom.

### **Kultúra**

V obci sa nachádza kultúrny dom, ktorý vytvára podmienky na sociálny a kultúrny rozvoj obce. KD slúži na organizovanie obecných podujatí, rodinných osláv či súkromných posedení. Na budove kultúrneho domu boli vymenené okná v roku 2011, no budova zostala bez zateplenia.





### Ľudové tradície

V obci sa zachovalo pár prameňov odkiaľ vieme identifikovať miestny kroj. Jeho zloženie je ukázané na obrázku. V minulosti sa na Mojtíne pálili Jánske ohne a bola to udalosť nielen pre obyvateľov obce, ale aj blízkeho okolia a dedín, kedy sa stretávali pri pálení ohňov a spievali piesne. Niektoré tieto piesne sa zachovali a boli nahrané v Banskobystrickom štúdiu Slovenského rozhlasu.



Obrázok č. 13 Mojtínsky kroj

### Pravidelné udalosti

- Víťanie nového roka
- Detský karneval
- Deň detí
- Deň matiek
- Deň žien
- Posedenie s prestárlymi občanmi
- Obecný, kresťanský ples
- Hodové slávnosti
- Partizánsky guláš
- Futbalový turnaj o pohár starostu obce
- Bežecké preteky v behu do vrchu
- Cyklistický pretek



## Šport

Športovú aktivitu v obci prezentujú DHZ Mojtín, Futbalový klub Mojtín a najmä SKI Mojtín. DHZ Mojtín má v súčasnosti aj ženských a mužských členov. Môže sa popýšiť tým, že v roku 2015 sa dostalo do vlastníctva obce zrenovované zásahové, mnohoúčelové vozidlo, ktoré slúži obci aj DHZ pri prípadných nešťastiach. Ďalšia významná športová organizácia v obci je miestna chata Jaskyniarskeho klubu Dubnica nad Váhom, kde sa stretávajú členovia klubu a pod ich správou sa nachádzajú aj mojtínske jaskyne a krasové útvary. Ďalšie významné športové udalosti sú Bežecké preteky v behu do vrchu a cyklistické preteky v MTB XC horskej cyklistike, ktoré sa v obci konajú každý rok.

V obci sa nachádza futbalové ihrisko, ktorého šatne boli rekonštruované a využíva sa najmä pri športových udalostiach akými sú futbalový turnaj o pohár starostu obce, alebo priateľské futbalové zápasy s obcami z okresu.

Medzi významné športovo-rekreačné strediská na Mojtíne patrí lyžiarske stredisko SKI Mojtín. Jedná sa o lyžiarske stredisko, ktoré sa nachádza v nadmorskej výške 697-942 m.n.m. V súčasnosti je v lyžiarskom stredisku 5 lyžiarskych vlekov typu Tatrapoma a jeden typu Transporta s celkovou prepravnou kapacitou 2900 osôb za hodinu. Lyžiarom a snowboardistom je k dispozícii 7 zjazdoviek rôzneho typu obtiažnosti, od najnáročnejších „Javorina - ľavá“ a „Javorina - pravá“ s priemerným sklonom 33%, až po zjazdovku pri Baby vleku, vhodnú na učenie lyžovania. Na svoje si prídu najnáročnejší lyžiari aj úplní začiatočníci. Areál ponúka ideálne podmienky pre rodinnú lyžovačku.

V súčasnosti je v lyžiarskom stredisku 7400 m zjazdoviek. Vyznávači bežeckého lyžovania môžu využiť 1,5 km značených bežeckých okruhov. Zjazdové a bežecké trate sú pravidelne upravované.

Pri dojazde lyžiarskych tratí sú zariadenia rýchleho občerstvenia. O bezpečnosť lyžiarov sa stará lyžiarska služba. V bezprostrednej blízkosti lyžiarskeho strediska je parkovisko s kapacitou 300 miest.

## Cestovný ruch

Obec Mojtín je malým rekreačným sídlom. Rekreáciu poskytuje okolitá príroda, hory, okolie CHKO Strážovské vrchy a v zime hlavne lyžiarske stredisko. Nachádzajú sa tu lokality atraktívne pre turistov, jedná sa najmä o jaskynné a krasové formy, možnosti turistiky a cykloturistiky, lyžovania či bežkárčenia. Ubytovanie pre turistov je poskytované v miestnych ubytovacích kapacitách- chaty a penzión.



Cyklotrasy:

Do obce vedie cyklotrasa z obce Beluša. Jedná sa o náročnejšiu trasu s prevýšením nad 300m a vysokým stúpaním. Táto trasa sa v obci napája na zelenú cyklotrasu č. 5313, ktorá vedie do obce Pružina. Časté cyklotúry vedú cyklisti na okolité dostupné vrchy, napríklad Strážov. Okolie obce poskytuje atraktívne miesta a cesty pre priaznivcov horskej turistiky.

Turistické trasy:

V okolí obce sa nachádzajú 4 turistické trasy, ktoré majú v akčnom území obce dĺžku spolu 15km.

Zelená trasa označuje turistický chodník Slopná-Mojtín. Táto trasa má dĺžku 12,9km a v obci zasahuje do dĺžky 3,9km. Jedná sa o turistiku na vrch Malenica a následné odbočenie na obec Slopná.

Žltá trasa vedie z obce Ladce do Košeckého Rovného, v obci Mojtín má celkovú dĺžku 5,2km a prechádza ňou stredom od východnej časti.

Modrá turistická trasa vedie z obce Zliechov , prechádza obcou Mojtín a pokračuje do obce Riedka. Jej celková dĺžka je 11,2 km.

Červená trasa sa začína priamo v obci Mojtín a pokračuje Beluškými Slatinami až do obce Beluša. Táto trasa vedie okolo viacerých významných prírodných a kultúrnych zaujímavostí kotliny, napríklad okolo kostola v obci Mojtín, prameňov v Slatinách či kaplnkách.



## 9. Vplyv miestnej samosprávy na ekonomiku obce

Na dosiahnutie cieľov v rámci rozvoja miestnej ekonomiky obce slúžia nasledovné nástroje:

- *Finančné nástroje* - daňové právomoci pozostávajúce z miestnych daní, predovšetkým dane z nehnuteľností a miestne poplatky za komunálny odpad
- *Využitie majetku* - príprava a prenájom nehnuteľností sústredených na podnikateľské aktivity

*Marketingové nástroje samosprávy*

### 9.1 Finančné a rozpočtové hospodárenie obce

Finančné hospodárenie je riadené najmä rozpočtom obce, ktorý vyjadruje ekonomickú hospodárnosť obce. Spustením fiškálnej decentralizácie po roku 2005 boli posilnené príjmy samospráv prostredníctvom právomocí, ktoré determinovali výšku miestnych daní. Zaviedol sa systém prerozdeľovania daní z príjmu fyzických osôb medzi jednotlivé obce a stali sa vlastným príjmom pre obce. Daňové príjmy predstavujú pre rozpočet processtabilné a opakovateľné zložky. Naopak nedaňové príjmy majú doplnkový charakter, ktoré vychádzajú z vlastníctva, prevodu majetku a činností obce.



## A2. Analýza vonkajšieho prostredia

### 1. STEEP Analýza

STEER analýza resp. analýza vonkajšieho prostredia zohľadňuje vplyv STEER faktorov. Ide o faktory v oblasti sociálnej, technologickej, ekonomickej a politickej. Tieto faktory ovplyvňujú najmä miestny rozvoj. Všetky faktory sú vzájomne späté a nie je možné ich posudzovať oddelene.

#### Formulár č A. 3 STEER Analýza

Sociálne prostredie	Technologické prostredie	Ekonomické prostredie	Environmentálne prostredie	Politické prostredie
Zmeny populácie- zvyšovanie počtu vysokoškolsky vzdelaných ľudí	Využívanie IKT pre komunikáciu s obyvateľstvom obce a zabezpečenie skvalitnenia verejných služieb	Využívanie doplnkových zdrojov financovania z EÚ pre spolufinancovanie projektov	Zvyšovanie environmentálneho zaťaženia	Administratívna pripravenosť SR na čerpanie finančných prostriedkov z EÚ
	Zavádzanie inovatívnych prvkov u zamestnávateľov	Nové pracovné príležitosti	Zistenie doposiaľ neobjavených environmentálnych záťaží	Komplikovaná legislatíva v oblasti verejného obstarávania
		Vyriešenie dopravného zaťaženia		
		Daňové zaťaženie		



## A3. Zhodnotenie súčasného stavu územia

### 1. SWOT analýza

#### Formulár č. A4 SWOT analýza

Silné stránky	Slabé stránky
Hospodárske	Hospodárske
<ul style="list-style-type: none"> <li>Vhodné podmienky pre rozvoj drevospracujúceho a lesného hospodárstva</li> <li>výhodná geografická poloha</li> <li>dobrá dopravná dostupnosť</li> <li>vybudovaná sieť na rozvod elektrickej energie</li> <li>existencia verejného osvetlenia</li> <li>existencia verejného rozhlasu</li> <li>verejný vodovod</li> <li>vyhovujúci systém regionálnej autobusovej dopravy</li> <li>pravidelný odvoz TKO a separovanie</li> <li>zhodnotenie existujúcich remesiel – ich oživenie a rozvoj</li> <li>existencia vhodných plôch pre budovanie oddychových častí</li> <li>spolupráca s podnikateľským sektorom</li> <li>podpora podnikateľov a vytvorenie vhodných podnikateľských podmienok</li> <li>čerpanie prostriedkov EÚ</li> <li>v blízkosti obce prechádzajúce cesta diaľničného typu D1 prepájajúca severnú a juhozápadnú časť Slovenska medzinárodného významu,</li> <li>pokrytie signálom mobilných operátorov</li> <li>postupne zavádzané služby eGovernemtu a elektronizácia služieb štátnej správy a samosprávy</li> <li>lyžiarske stredisko</li> <li>vysoký potenciál v rozvoji cestovného ruchu</li> <li>množstvo chalupárov</li> <li>reštaurácia v obci</li> <li>ubytovacie zariadenia</li> <li>množstvo prírodných úkazov – jaskyne</li> <li>majetková účasť obce v SKI Mojtiň s.r.o</li> </ul>	<ul style="list-style-type: none"> <li>nízky rozpočet obce nedovoľuje v dostatočnej miere podporovať podnikateľské aktivity obyvateľstva,</li> <li>nedostatok investičného kapitálu z vlastných zdrojov,</li> <li>vysoká finančná zaťaženosť a administratívne bariéry obmedzujúce rozvoj podnikania,</li> <li>nedostatočné využitie existujúcich výrobných kapacít,</li> <li>nedostatočná podpora poľnohospodárskych podnikov,</li> <li>nevysporiadané vlastnícke vzťahy k pozemkom a stavbám, ktoré sa môžu stať prekážkou pri rozvoji podnikateľských aktivít,</li> <li>zlý technický stav ciest a komunikácií</li> <li>absencia železničnej dopravy</li> <li>nízky rozpočet obce nedovoľuje potrebnú podporu podnikania</li> <li>absencia kanalizácie a plynofikácie obce</li> <li>nedostatok vlastného investičného kapitálu</li> <li>nedobudovaná technická infraštruktúra</li> <li>administratívna náročnosť pri získavaní prostriedkov z fondov EÚ</li> <li>nerozširovanie bytového fondu</li> <li>nevyhovujúci stav verejného osvetlenia</li> <li>nedostatok finančných prostriedkov na údržbu technickej infraštruktúry</li> <li>absencia chodníkov popri cestách a komunikáciách</li> <li>nízky počet užívateľov internetu</li> <li>mnoho miestnych komunikácií je bez asfaltového povrchu a nie sú majetkovo vysporiadané</li> <li>nedostatok parkovacích miest v obci</li> </ul>
Sociálne	Sociálne
<ul style="list-style-type: none"> <li>existencia futbalového ihriska</li> <li>existencia poľovných revírov</li> <li>existencia cyklotrás</li> <li>existencia turistických chodníkov</li> <li>existencia domu kultúry</li> <li>voľnočasové aktivity</li> <li>dlhoročná história obce, tradície,</li> <li>prítomnosť kultúrnych pamiatok</li> <li>pravidelné kultúrne aktivity : oslava Dňa matiek, posedenie s prestárlymi občanmi, kultúrne akcie pre deti na MDD, Mikuláš, divadelné predstavenia, stavenie májov, víťanie detí do života, jubilejné sobášne, spoločenské plesy, zábavy a diskotéky,</li> <li>udržiavané tradície a zvyky : víťanie nového roka, stavenie májov, víťanie detí do života, oslavy výročia</li> </ul>	<ul style="list-style-type: none"> <li>nedostatok finančných prostriedkov na údržbu existujúcich a výstavbu nových športovo-rekreačných objektov</li> <li>nedostatočné materiálne zabezpečenie a podpora talentovanej mládeže</li> <li>nedostatok finančných prostriedkov pre činnosť kultúrnych zariadení a ich rozvoj</li> <li>nerozvinutá kultúrna turistika</li> <li>slabá propagácia kultúrnych aktivít obce</li> <li>nedostatočne rozvinutý cestovný ruch</li> <li>nedostatočná informovanosť obyvateľstva o možnostiach podnikania v cestovnom ruchu</li> <li>nedostatočná propagácia obce a regiónu</li> <li>nedostatočná spolupráca s cestovnými kancelárkami</li> <li>slabá propagácia ľudových tradícií a remesiel, ako i</li> </ul>



<ul style="list-style-type: none"><li>• obce, varenie gulášu</li><li>• rozvoj a uchovávanie kultúrnych tradícií a folklóru,</li><li>• dobré kultúrne povedomie obyvateľov,</li><li>• strategická východisková poloha na poznávacie výlety do širšieho okolia obce,</li><li>• existencia jaskyniarskeho klubu</li><li>• fungujúce športové spolky – dobrovoľný hasičský zbor</li><li>• rádioamatérsky klub</li></ul>	<ul style="list-style-type: none"><li>• miestnych špecifik</li><li>• nedostatok športovísk potenciálne využiteľných návštevníkmi obce</li><li>• chýba rekreačné zázemie obce,</li></ul>
<b>Environmentálne</b>	<b>Environmentálne</b>
<ul style="list-style-type: none"><li>• prírodné bohatstvo s lesmi, pasienkami,</li><li>• veľké plochy lesov vhodných na rekreáciu,</li><li>• vysoká hustota vzácných prírodných úkazov,</li><li>• existencia separovaného zberu,</li><li>• zabezpečený systém odvozu a likvidácie komunálneho odpadu,</li><li>• fungujúci systém odvozu a likvidácie TKO,</li><li>• existencia protipovodňových opatrení na rieke Váh,</li></ul>	<ul style="list-style-type: none"><li>• v širšom okolí prítomné výrobné prevádzky spôsobujúce nadmernú produkciu polietavých častíc prachu,</li><li>• narastanie individuálnej automobilovej a motocyklovej dopravy na diaľnici D1,</li><li>• nízka miera vynútiteľnosti práva v oblasti ŽP,</li><li>• nedostatočná informovanosť obyvateľstva o stave ŽP,</li><li>• nedostatok technických kapacít zberu, dopravy, triedenia, zhodnocovania a likvidácie odpadov,</li><li>• sídlo ekologicky záťažových prevádzok v Považskej Bystrici,</li><li>• kyslé dažde znehodnocujúce lesný porast v okolí,</li><li>• nadmerné využívanie umelých hnojív spôsobujúce acidifikáciu pôdy,</li><li>• existencia čiernych skládok,</li></ul>
<b>Príležitosti</b>	<b>Ohrozenia</b>
<b>Hospodárske</b>	<b>Hospodárske</b>
<ul style="list-style-type: none"><li>• využitie prírodného potenciálu (rozvoj ekoturizmu)</li><li>• nadviazanie nových partnerstiev na úrovni SR a aj v zahraničí</li><li>• orientácia na efektívne partnerstvá a kooperáciu aktérov regionálneho rozvoja</li><li>• vysporiadanie pozemkov</li><li>• ideálne podmienky na rozvoj cestovného ruchu,</li><li>• možnosť získania finančných prostriedkov z fondov EÚ,</li><li>• zahraničné investície,</li><li>• blízkosť k kúpeľnému mestu Rajec a Teplice a Rajec</li><li>• podpora rozvojových investícií,</li><li>• vytvorenie nových pracovných miest najmä v malom a strednom podnikaní a službách,</li><li>• zlepšenie vzdelanostnej úrovne obyvateľstva môže byť hybnou silou rozvoja podnikateľských aktivít,</li><li>• dostatok ľudských zdrojov s dostatočnými skúsenosťami v oblasti poľnohospodárstva,</li><li>• rozšírenie drevovýroby,</li><li>• existencia vhodných podmienok na rozvoj poľnohospodárstva,</li><li>• maximálna podpora podnikateľov a vytváranie vhodných podnikateľských podmienok,</li><li>• rozvoj technickej infraštruktúry,</li><li>• rozvoj informačných technológií – lepší prístup k informáciám,</li><li>• rozvoj environmentálne vhodných technológií,</li><li>• vytvorenie nových pracovných miest najmä v malom a strednom podnikaní a službách,</li><li>• spájanie pravidelných, tradičných kultúrnych aktivít s podnikateľskými aktivitami, resp. organizovanie</li></ul>	<ul style="list-style-type: none"><li>• administratívne opatrenia obmedzujúce plnohodnotný rozvoj cestovného ruchu,</li><li>• veľká administratívna náročnosť pre získanie financií zo štátnych dotácií a z fondov EÚ,</li><li>• nedostatok investičného kapitálu,</li><li>• neochota obyvateľov uskutočňovať podnikateľské aktivity,</li><li>• neochota obyvateľov investovať do ďalšieho vzdelávania,</li><li>• malá miera podpory miest a obcí zo strany štátu,</li><li>• zhoršujúci sa stav obecnych stavieb a komunikácií,</li><li>• absencia chodníkov popri miestnych cestných komunikáciách,</li><li>• nevýhodné podmienky čerpania prostriedkov z EÚ fondov,</li><li>• nevýhodné podmienky čerpania úverových zdrojov z komerčných bánk,</li><li>• pokles rozsahu prepravy na železnici a zvyšovanie negatívnych účinkov dopravy na životné prostredie,</li><li>• zvyšujúce sa náklady na údržbu a opravy cestnej infraštruktúry,</li><li>• oneskorená výstavba a modernizácia cestnej siete,</li><li>• spomalenie hospodárskeho rastu,</li><li>• narastanie environmentálneho zaťaženia,</li><li>• trvalý presun cestujúcich z verejnej osobnej dopravy na individuálnu dopravu,</li><li>• nedostatočná kvalita právneho rámca výkonu činností verejnej správy,</li><li>• zvyšovanie komunikačnej a administratívnej náročnosti výkonu činností verejnej správy vo vzťahu k</li></ul>



kultúrnych aktivít pre podnikateľské účely (poznávacia a kultúrna turistika), <ul style="list-style-type: none"><li>rekonštrukcia miestnych komunikácií,</li></ul>	externému, ako aj internému prostrediu,
<b>Sociálne</b>	<b>Sociálne</b>
<ul style="list-style-type: none"><li>možnosť použitia 2% daní daňových subjektov na prioritné potreby zdravotníctva,</li><li>rozšírenie opatrovateľskej služby,</li><li>zakladanie mimovládnych neziskových organizácií poskytujúcich všeobecne prospešné služby,</li><li>podpora rozvoja sociálnych služieb, a iných opatrení, projektov a programov na podporu sociálneho začleňovania ohrozených skupín podľa ich špecifických potrieb,</li><li>lepšie podmienky na zladžovanie prac. a rodinných povinností,</li><li>možnosti získania finančných prostriedkov z fondov EÚ</li><li>zvýšenie počítačovej gramotnosti obyvateľstva, žiakov a učiteľov</li><li>úprava cyklotrás a turistických chodníkov</li><li>rozvinúť kultúrne povedomie a tradície mládeže</li><li>cezhraničná spolupráca s ČR vo všetkých oblastiach života</li><li>lepšia koordinovanosť a propagácia podujatí obce a okolitých obcí</li><li>obnova tradícií a remesiel</li><li>podpora miestnych spolkov</li><li>spolupráca s podnikmi v regióne vrátane zvýšenia prístupu žiakov k moderným strojom a zariadeniam,</li><li>vybudovanie pódia v centre obce so štýlovým dreveným posedením,</li><li>vybudovanie predajných stánkov,</li><li>každoročné folklórne slávnosti,</li><li>výstavba izby folklóru a zvyklostí obce,</li><li>výstavba remeselného dvora,</li><li>rozvoj sponzorovania kultúry,</li><li>obnova zanikajúcich tradícií,</li><li>vydanie multimediálnych propagačných materiálov o obci, jej kultúrnom dedičstve a tradícií,</li><li>zefektívnenie spolupráce s okolitými obcami na regionálnej úrovni,</li><li>vybudovanie vnútorného orientačného systému /označenie ulíc, budov, lokalít, orientačná mapka/,</li><li>vydávanie obecných novín, propagačné materiály,</li><li>možnosť rozvíjať agroturistiku,</li><li>možnosť rozvoja oddychovej turistiky v okolí</li><li>možnosti rozvoja cykloturistických, jazdeckých a náučných chodníkov,</li><li>vytypovanie lokality na rozvoj rekreačných aktivít,</li><li>výstavba rekreačného zariadenia v majetku obce,</li></ul>	<ul style="list-style-type: none"><li>rast počtu obyvateľov v seniorskej kategórii,</li><li>zhoršujúca sa sociálna situácia niektorých skupín obyvateľstva,</li><li>nízky záujem zamestnávateľov o prijímanie uchádzačov o zamestnanie na podporované pracovné miesta,</li><li>nedostatočný záujem zamestnávateľov o udržateľnosť vytvorených pracovných miest,</li><li>zvyšujúci sa počet klientov odkázaných na pomoc iných nesystematickou preventívnou prácou v prirodzenom rodinnom a otvorenom prostredí,</li><li>zvyšujúce sa finančné náklady na sociálne služby a iné opatrenia pretrvávajúcim poskytovaním tradičných foriem pomoci a služieb pobytového charakteru a riziko znižovania kvality života občanov finančnou náročnosťou sociálnych služieb pre klienta,</li><li>nepriaznivý demografický vývoj,</li><li>nedostatok finančných prostriedkov na údržbu existujúcich športových objektov,</li><li>nedostatočné materiálne zabezpečenie a podpora talentovanej mládeže v jednotlivých druhoch športov,</li><li>nárast sociálnej ohrozenosti mládeže,</li><li>nedostatok finančných prostriedkov na výstavbu nových športovo-rekreačných objektov,</li><li>neochota ľudí investovať a započat podnikateľské aktivity v cestovnom ruchu,</li><li>zaostávanie obce v rozvoji CR sa nakoniec odrazí v úrovni kvality života jeho obyvateľov,</li><li>predstih „konkurenčných obcí“ v oblasti poznávacej turistiky, športovej a pobytovej turistiky,</li><li>nezáujem obyvateľov o rozvoj svojho kultúrneho povedomia,</li><li>slabá podpora kultúry zo strany štátu a VUC,</li><li>posun priorit mládeže ku konzumnej kultúre,</li><li>nedostatok finančných prostriedkov na šírenie miestnej kultúry za hranice katastrálneho územia na obce,</li><li>neuskutočnená rekonštrukcia kultúrneho domu,</li></ul>
<b>Environmentálne</b>	<b>Environmentálne</b>
<ul style="list-style-type: none"><li>vybudovanie kanalizačnej siete</li><li>využívanie alternatívnych a obnoviteľných zdrojov energie</li><li>zachovanie a propagácia prírodného dedičstva</li><li>odstránenie zdrojov znečistenia povrchových a</li></ul>	<ul style="list-style-type: none"><li>rozvoj „tvrdého“ turizmu, ktorý neberie ohľad na potreby miestneho obyvateľstva a prostredia</li><li>nadmerná hospodárska činnosť negatívne vplyvajúca na stav životného prostredia</li><li>znečistenie ovzdušia strednými zdrojmi znečistenia</li></ul>





<p>podzemných vôd</p> <ul style="list-style-type: none"><li>• zvýšiť povedomie obyvateľstva v oblasti životného prostredia</li><li>• možnosti získania finančných prostriedkov z fondov EÚ</li><li>• vybudovanie nových zberných stanovišť na separovaný odpad,</li><li>• úprava verejných plôch,</li><li>• rekonštrukcia miestnych komunikácií,</li></ul>	<ul style="list-style-type: none"><li>• zníženie biodiverzity</li><li>• zhoršujúci sa stav životného prostredia v dôsledku nadmernej hospodárskej činnosti v ostatných častiach kraja,</li><li>• znečistenie ovzdušia veľkými zdrojmi znečistenia,</li><li>• dopady na zdravotný stav obyvateľov,</li><li>• zníženie biodiverzity,</li><li>• pretrvávajúce vykurovanie hlavne tuhými palivami,</li><li>• nárast množstva vyvázaných odpadov,</li><li>• nízka disciplína pri nakladaní s odpadmi,</li><li>• neriešenie problému existencie „čiernych“ skládok,</li></ul>
--	---



## 2. Kontrolný zoznam pre hodnotenie možných rizík

Formulár č. A 5 Kontrolný zoznam pre hodnotenie možných rizík

Druh rizika	Objekt rizika	Zdroj rizika	Nežiaduce dôsledky	Pravdepodobnosť
Individuálne	Územie	Nezáujem partnerov/obyvateľov o realizáciu PHSR	Nenaplnenie stanovených cieľov PHSR	Nízka
Technické	Územie	Dopravná zaťaženosť územia	Zaťaženie životného prostredia	Nízka/Stredná
Ekologické	Územie	Zistenie doposiaľ neobjavených starých environmentálnych záťaží	Zvyšovanie znečistenia životného prostredia	Nízka
Sociálne	Územie	Nedostatočné kapacity	Odliv obyvateľstva	Nízka
Ekonomické	Územie	Neatraktívne prostredie pre investorov	Zvyšovanie nezamestnanosti	Nízka



## 2 Strategická časť

Strategická časť obsahuje stratégiu rozvoja obce pri zohľadnení jej vnútorných špecifik a určí hlavné ciele a priority rozvoja obce pri rešpektovaní princípov regionálnej politiky v záujme dosiahnutia vyváženého udržateľného rozvoja územia.

Stratégia vyplýva z názorov a požiadaviek obyvateľov obce, zo SWOT analýzy a realizovaných analýz. Definovanie globálneho cieľa a strategických cieľov v jednotlivých oblastiach rozvoja obce je dôležité najmä z hľadiska naplnenia rozvojových zámerov a priorít obce.

### **Obsah:**

- Vízia územia
- Formulácia a návrh stratégie
- Výber a popis strategických cieľov v jednotlivých politikách – oblastiach rozvoja (hospodárska, sociálna, environmentálna)

### **1 Vízia obce**

V súvislosti s Národnou stratégiou regionálneho rozvoja, ktorá predstavuje víziu, že regióny budú schopné využívať svoj vnútorný potenciál ako svoju konkurenčnú výhodu za účelom zvyšovania kvality života lokálneho obyvateľstva, a zároveň v jednotlivých regiónoch budú znižované vnútroregionálne rozdiely:

#### ***Obec Mojtín bude***

- Ekonomicky rozvíjajúca sa obec, ktorá podporuje podnikateľov vo vidieckom cestovnom ruchu, tvorbu nových pracovných miest, vybudovanie siete služieb s ponukou obchodov, turistických trás.
- Sociálne a spoločensky atraktívna obec – ktorá bude plniť funkciu miesta pre aktívny život všetkých obyvateľov, starším obyvateľom zabezpečí všetky základné potreby pre plnohodnotný život v dôchodkovom veku, opatrovateľskú službu a sociálnu starostlivosť, zdravotné ošetrovanie v dosahu, pre mladých ľudí možnosť zakladania spolkov, aktívneho stretávania sa, možnosti pre využitie voľného času, tvorba voľnočasových aktivít a spoločenského, kultúrneho a športového vyžitia, vytvorenie vhodných podmienok pre mladé rodiny s deťmi, znižovanie kriminality, vybudovanie atraktívnej obce nielen pre obyvateľov ale i pre turistov a návštevníkov
- Obec so zdravým životným prostredím s modernou interaktívne komunikujúcou samosprávou v ekologicky zdravom, tichom a príťažlivom prostredí



Pre roky 2015-2025 s rešpektovaním horeuvedeného spracovateľa navrhujú vízia rozvoja obce, ktorá je zameraná hlavne **na kvalitu života občanov**.

- Priateľská obec, vzdelaných a pracovitých občanov a návštevníkov s pozitívnym vzťahom k obci a k životnému prostrediu.
- Obec aktívna, kultúrne a spoločensky rozvinutá založená na spolupráci obyvateľov a návštevníkov s cieľom zlepšiť životné podmienky a zvýrazniť krásu a prednosti územia.
- Zvyšovanie zamestnanosti prostredníctvom rozvoja vidieckeho podnikateľského prostredia, ktoré je šetrné k životnému prostrediu.
- Úspešnou spoluprácou v regióne, realizáciou regionálnych politík a využitím investícií doceliť vyvážený rozvoj

Pre naplnenie vízie rozvoja si obec pre roky 2014-2020 stanovila tri prioritné oblasti svojho rozvoja:

1. **sociálna oblasť**
2. **ekonomická (hospodárska) oblasť**
3. **environmentálna oblasť**

V týchto prioritných oblastiach **bude obec vytvárať podmienky** pre zvýšenie kvality života obyvateľov obce, pre zvýšenie jej konkurencieschopnosti a ekonomickej výkonnosti s vyváženým rozvojom oblastí trvale udržateľného rozvoja a rešpektovaním strategických cieľov VÚC –TSK. V prioritných oblastiach rozvoja si obec **stanovila strategické ciele** a **navrhla opatrenia**, ktorými tieto strategické ciele chce dosiahnuť.

PRIORITOU STRATÉGIE EURÓPA 2020 je dosiahnutie rastu, ktorý je:

### **Inteligentný - Udržateľný- Inkluzívny**

V nadväznosti na PHSR Trenčianskeho samosprávneho kraja a Stratégie Európa 2020 budeme tieto priority dosahovať nasledovným spôsobom:

**Inteligentný rast**, založený na inováciách, modernizácii a podpore výskumu a vývoja, ktorý vplýva na štatistiky rozvinutosti európskych regiónov. Faktor je treba výrazne posilniť a zhodnotiť. To je možné za predpokladov rozvinutého a kvalitného školstva na úrovni stredného školstva a následných kompetencií v oblasti vyššieho vzdelania. Užšie prepojenie školstva s praxou je nevyhnutnosťou.

- Vzdelávanie – prispôbenie svojich zručností súčasným požiadavkám trhu práce
- Digitálna spoločnosť – väčšie prepojenie digitálnych technológií a zvyšovanie digitálnej gramotnosti obyvateľstva.



**Udržateľný rast** sa zakladá na:

- Znižovaním emisií a zachovaním biologickej rozmanitosti
- Využívaním nových ekologických technológií
- Budovaním inteligentných rozvodov elektrickej energie
- Zlepšovaním prostredia MSP

**Inkluzívny rast** znamená efektívne využívanie zdrojov vnútorného prostredia Regiónu: ľudských, prírodných a kapitálových. Významným faktorom je spoluúčasť obyvateľov TSK na tomto inkluzívnom raste. Súvisí s tým najmä rozvoj kreativity obyvateľov vo všetkých typov aktivít najmä rozvoj: cestovného ruchu, kultúry a športu. Dôležitým faktorom je funkčná dopravná infraštruktúra napojená na medzinárodné dopravné koridory so zabezpečenou podporou podnikateľských aktivít využívajúcich miestne ľudské zdroje s potrebnou kvalifikáciou.



## 2. Formulácia a návrh stratégie

### Vízia obce Mojtín

#### Strategický cieľ.

Zvýšenie kvality života obyvateľov prostredníctvom kvalitne dobudovanej technickej a sociálnej infraštruktúry, komplexne dobudovanou ponukou obchodu a služieb, vytvorením bezpečného a atraktívneho priestoru obce spojeného s rozvojom cestovného ruchu.

#### Formulár č. S 1 - Hierarchia strategických cieľov

Prioritné oblasti		
PO 1 Hospodárska	PO 2 Sociálna	PO 3 Environmentálna
Ciele prioritných oblastí		
Cieľom hospodárskej oblasti je zvyšovanie konkurencieschopnosti a tvorba pracovných príležitostí	Cieľom sociálnej oblasti je vytvoriť podmienky pre kvalitný život občanov	Cieľom environmentálnej oblasti je ochrana a tvorba ŽP
Opatrenia- Oblasti podpory		
Podnikateľské prostredie, malé a stredné podniky	Sociálna starostlivosť	Technická infraštruktúra
Dopravná infraštruktúra	Školstvo a vzdelávanie	Odpadové hospodárstvo
Cestovný ruch	Športová, kultúrna a zdravotnícka infraštruktúra	Protipovodňová ochrana
	Verejná správa	Ochrana prírody a biodiverzity



### 3. Výber a popis strategických cieľov v jednotlivých politikách

Formulár č. S 2 – Výber a popis strategických cieľov

Prioritné oblasti, oblasti podpory a opatrenia		
PO 1 Hospodárska	PO 2 Sociálna	PO 3 Environmentálna
<b>Oblasť podnikateľského prostredia, malých a stredných podnikov</b>	<b>Oblasť sociálnej starostlivosti</b>	<b>Oblasť technickej infraštruktúry</b>
Opatrenie 1.1 Podpora podnikateľov a zvýšenie zamestnanosti v obci.	Opatrenie 2.1 Komplexná starostlivosť o sociálne znevýhodnené skupiny občanov.	Opatrenie 3.1 Dobudovanie kanalizácie a ČOV, dobudovanie verejného vodovodu
Opatrenie 1.2 Optimálna sieť zmodernizovaných verejných budov.		Opatrenie 3.2 Plynofikácia obce a obnoviteľné zdroje energie
		Opatrenie 3.3 Úsporne a esteticky osvetlená obec a ozvučená s dôrazom na bezpečnosť.
<b>Oblasť dopravnej infraštruktúry</b>	<b>Oblasť školstva a vzdelávania</b>	<b>Oblasť odpadového hospodárstva</b>
Opatrenie 1.3 Kvalitné, bezpečné a udržiavané miestne komunikácie, chodníky	Opatrenie 2.2 Podpora aktivít a projektov v oblasti školstva a vzdelávania vrátane zlepšenia materiálno technických podmienok škôl a školských zariadení.	Opatrenie 3.4 Obec s účinným, ekonomicky udržateľným a ekologickým systémom odpadového hospodárstva.
<b>Oblasť cestovného ruchu</b>	<b>Oblasť športovej, kultúrnej a zdravotníckej infraštruktúry</b>	<b>Oblasť protipovodňovej ochrany</b>
Opatrenie 1.4 Vytváranie podmienok pre rozvoj cestovného ruchu	Opatrenie 2.3 Podpora kultúrnych, športových a spoločenských podujatí	Opatrenie 3.5 Ochrana obyvateľov pred povodňami.
	<b>Oblasť verejnej správy</b>	<b>Oblasť ochrany prírody a biodiverzity</b>
	Opatrenie 2.4 Skvalitnenie verejných služieb poskytovaných občanom	Opatrenie 3.6 Podpora aktivít v oblasti prírodného dedičstva





## 4. Stratégia rozvoja obce na roky 2015-2025 (Prehľad)

### 1. Oblasť hospodárskej politiky

Cieľom obce MOJTÍN na roky 2015-2025 v hospodárskej oblasti je zvyšovanie konkurencieschopnosti a tvorba pracovných príležitostí. Tento cieľ sa bude naplňať prostredníctvom opatrení:

- |               |   |
|---------------|---|
| Opatrenie 1.1 | Podpora podnikateľov a zvýšenie zamestnanosti v obci.         |
| Opatrenie 1.2 | Optimálna sieť zmodernizovaných verejných budov.              |
| Opatrenie 1.3 | Kvalitné, bezpečné a udržiavané miestne komunikácie, chodníky |
| Opatrenie 1.4 | Vytváranie podmienok pre rozvoj cestovného ruchu, marketing   |

### 2. Oblasť sociálnej politiky

Cieľom obce MOJTÍN na roky 2015-2025 v sociálnej oblasti je vytvoriť podmienky pre kvalitný život občanov. Tento cieľ sa bude naplňať prostredníctvom opatrení:

- |               |   |
|---------------|---|
| Opatrenie 2.1 | Komplexná starostlivosť o sociálne znevýhodnené skupiny občanov.  |
| Opatrenie 2.2 | Podpora aktivít a projektov v oblasti školstva a vzdelávania vrátane zlepšenia materiálno technických podmienok škôl a školských zariadení. |
| Opatrenie 2.3 | Podpora kultúrnych, športových a spoločenských podujatí   |
| Opatrenie 2.4 | Skvalitnenie verejných služieb poskytovaných občanom  |

### 3. Oblasť environmentálnej politiky

Cieľom obce MOJTÍN na roky 2015-2025 v environmentálnej oblasti je ochrana a tvorba ŽP. Tento cieľ sa bude naplňať prostredníctvom opatrení:

- |               |  |
|---------------|--|
| Opatrenie 3.1 | Dobudovanie kanalizácie, verejného vodovodu a ČOV                                      |
| Opatrenie 3.2 | Plynofikácia obce a obnoviteľné zdroje   |
| Opatrenie 3.3 | Úsporne a esteticky osvetlená obec a ozvučená s dôrazom na bezpečnosť.                 |
| Opatrenie 3.4 | Obec s účinným, ekonomicky udržateľným a ekologickým systémom odpadového hospodárstva. |
| Opatrenie 3.5 | Ochrana obyvateľov pred povodňami.   |
| Opatrenie 3.6 | Podpora aktivít v oblasti prírodného dedičstva   |



### 3 Programová časť

Obsah:

- Konkrétne opatrenia a projekty vrátane ich priradenia k jednotlivým cieľom a prioritám
- Súbor ukazovateľov výsledkov a dopadov vrátane východiskových a cieľových hodnôt

Programová časť PHSR obsahuje najmä zoznam opatrení a aktivít na zabezpečenie realizácie programu rozvoja obce, t. j. obsahuje podrobnejšie rozpracovanie strategických cieľov v hospodárskej, sociálnej a environmentálnej politike minimálne na úroveň opatrení a aktivít, ktoré sú tvorené vecne príbuznými skupinami projektov.

#### 1. Opatrenia a aktivity podľa jednotlivých oblastí

Formulár č. P 1 - Prehľad opatrení, projektov a aktivít podľa oblastí

OP.		2015	2016	2017	2018	2019	2020	2020-25
<b>1.1</b>	<b>Podpora podnikateľov a zvýšenie zamestnanosti v obci</b>							
1.1.1	Spracovanie stratégie podpory podnikania a zvýšenie informovanosti o možnostiach podpory zo strany obce, VUC, štátu, EÚ							
1.1.2	Komunikácia s hlavnými sociálno-ekonomickými partnermi pri koordinácii rozvojových aktivít							
1.1.3	Vymedzenie prenajímateľných priestorov – obecné budovy							
1.1.4	Zakladanie malých a stredných podnikov s majetkovou účasťou obce							
1.1.5	Vybudovanie trhového miesta na novo vybudovanom námestí							
1.1.6	Podpora tradičných odvetví a zavádzanie nových technológií							
<b>1.2.</b>	<b>Optimálna sieť zmodernizovaných verejných budov</b>							
1.2.1	Rekonštrukcia obecného úradu s kultúrnym domom – kompletná rekonštrukcia + vybavenie							
1.2.2	Rekonštrukcia domu smútku kompletná rekonštrukcia + vybavenie							
1.2.3	Rekonštrukcia obecného cintorína (oplotenie, chodníky, dobudovanie osvetlenia)							
1.2.4	Výstavba amfiteátra (výkup pozemkov, výstavba, vybavenie)							
1.2.5	Rekonštrukcia futbalového ihriska rekonštrukcia technického zázemia, rekonštrukcia a dobudovanie oplotenia, dobudovanie tribún							
1.2.6	Rekonštrukcia hasičskej zbrojnice kompletná							



	rekonštrukcia, vnútorné vybavenie, technika							
1.2.7	Rekonštrukcia bývalej ZŠ na verejno-prospešné účely– kompletná rekonštrukcia							
1.2.8	Rekonštrukcia bývalej jedálne							
1.2.9	Rekonštrukcia starej krčmy							
1.3	<b>Kvalitné bezpečné a udržiavané miestne komunikácie, chodníky</b>							
1.3.1	Rekonštrukcia miestnych komunikácií (kompletná) a dobudovanie do nových častí							
1.3.2	Výstavba chodníkov v celej obci, úprava verejných priestranstiev							
1.3.3	Rekonštrukcia zastávok a dobudovanie novej							
1.3.4	Výstavba/rekonštrukcia parkovísk Ski Mojtín, cintorín, obecný úrad							
1.3.5	Značenie ciest chodníkov a ulíc, dopravné značenie, merače rýchlosti, spomaľovače - Značenie ulíc na miestnej úrovni podľa zaužívaných názvov							
1.3.6	Vybudovanie námestia v centre obce - vysporiadanie pozemkov, doplnenie mobiliáru, estetizácia prostredia, vyriešenie problematiky parkovania a bezpečnosti obyvateľov.							
1.4	<b>Vytváranie podmienok pre rozvoj cestovného ruchu</b>							
1.4.1	Výstavba multifunkčného športového areálu - SKI MOJTÍN							
1.4.2	Výstavba pamätnej izby Ladislav Gabriš Škultéty							
1.4.3	Vybudovanie rozhľadne							
1.4.4	Dostupnosť a propagácia prírodných a historických pamiatok (jaskyne, príroda, história)							
1.4.5	Vybudovanie remeselného dvora v centre obce							
1.4.6	Rekonštrukcia a propagácia lyžiarskeho strediska							
1.4.6	Podpora vytvárania nových atraktivít v obci – bobová dráha, downhill, bežkárske trate							
1.4.7	Spracovanie histórie, monografie obce							
1.4.8	Prepojenie obce so subjektami cestovného ruchu a agroturistiky, poľnohospodárske a agro- podniky v obci, miestne spolky a podnikatelia v CR							
1.4.9	Zachovanie a rozvoj ľudových tradícií a ich maximálne využitie v CR							
1.4.10	Spracovanie kalendára podujatí							
1.4.11	Spolupráca s ostatnými obcami - Medziobecná spolupráca medzi okolitými obcami							
1.4.12	Uzavretie dohôd s podnikateľmi v CR a podporovanie aktivít							
2.1	<b>Komplexná starostlivosť o sociálne znevýhodnené skupiny občanov</b>							
2.1.1.	Zriadiť zariadenie poskytujúce opatrovateľské služby-denné centrum pre dôchodcov, rozvoz jedál, nákup auta- denný stacionár							
2.1.2	Klubová a spolková činnosť v obci – Zriadenie klubu dôchodcov, Zriadenie rodinného a							



	komunitného centra, Klub mládeže							
2.1.3	Znižovanie nezamestnanosti a aktivácia nezamestnaných – práce pre nezamestnaných zabezpečenie pracovných pomôcok a náradia, školenia, poistenie, spolupráca s ÚPSVaR, podpora zamestnávania obyvateľov							
2.2	<b>Podpora aktivít a projektov v oblasti školstva a vzdelávania vrátane zlepšenia materiálnych technických podmienok škôl a školských zariadení</b>							
2.2.1	Vybudovanie Materskej školy, denného centra pre rodiny							
2.3	<b>Podpora kultúrnych, športových a spoločenských podujatí</b>							
2.3.1	Organizovanie pravidelných podujatí							
2.3.2	Spolupráca so spolkami a jednotlivcami pôsobiacimi v tejto sfére							
2.3.3	Zachovanie a rozvoj ľudových tradícií (folklór, hudba, pôvodný odev) a ich maximálne využitie v cestovnom ruchu							
2.4	<b>Skvalitnenie verejných služieb poskytovaných občanom</b>							
2.4.1	Projekt elektronizácie služieb verejnej správy, vytvorenie kontaktného centra (kancelária pre styk s verejnosťou) zriadená v budove obecného úradu							
2.4.2	Aktualizácia/tvorba rozvojových dokumentov obce							
2.4.3	Využívanie medzinárodnej spolupráce pre rozvojové aktivity a propagáciu obce, budovanie partnerstiev- vytváranie partnerstiev s družobnou obcou							
2.4.4	Nákup techniky, traktora so štiepkovačom, vlečkou, radlicou, posýpačom, traktorbager, príp. malé nákladné vozidlo.							
2.4.5	Realizácia vysokorychlostného internet – zavedenie optického kábla							
3.1	<b>Dobudovanie kanalizácie, verejného vodovodu a ČOV</b>							
3.1.1	Výstavba miestnej kanalizácie - v celej obci							
3.1.2	Rekonštrukcia verejného vodovodu							
3.2	<b>Plynofikácia obce a obnoviteľné zdroje</b>							
3.2.1	Plynofikácia obce							
3.2.2	Využívanie obnoviteľných zdrojov energie - Solárne panely, fotovoltaika, biomasa, alternatívne zdroje energie – využitie v obecných budovách ale i podpora a osвета medzi obyvateľmi Znižovanie energetickej náročnosti verejných budov							
3.3	<b>Úsporne, esteticky osvetlená a ozvučená obec s dôrazom na bezpečie</b>							
3.3.1	Modernizácia a rekonštrukcia verejného osvetlenia							
3.3.2	Rekonštrukcia a modernizácia verejného rozhlasu a ústredne, bezdrôtový							
3.3.3	Kamerové systémy v obci							
3.4	<b>Obec s účinným ekonomicky udržateľným a ekologickým systémom odpadového hospodárstva</b>							
3.4.1	Nakladanie s komunálnym a drobným stavebným odpadom, mobilne zbery, triedenie odpadu							
3.4.2	Rekonštrukcia zberného dvora –zabezpečenie							



	technológií na zber, separovanie a zhodnocovanie odpadov, kontajnerové stojiská v priestoroch ČOV							
3.4.3	Projekty osvetu a propagácie separovaného zberu							
3.4.4	Spracovanie biologického odpadu a zriadenie kompostoviska + technické vybavenie							
3.4.5	Zakúpenie kompostérov do každej domácnosti							
3.4.6	Odstránenie nelegálnych a čiernych skládok, revitalizácia územia							
3.5	<b>Ochrana obyvateľov pred povodňami</b>							
3.5.1	Projekt budovania odvodňovacích jarkov v celom katastri obce							
3.6	<b>Podpora aktivít v oblasti prírodného dedičstva</b>							
3.6.1	Vybudovanie náučných chodníkov - Zliechov, Pružina, Beluša, cez obec, Čičmany, náučná trasa L. Gabriš Škultéty							
3.6.2	Vytvorenie cyklistických trás v obci s napojením na okolité obce - vytvorením oddychových zón (s prístreškami, zodpovedajúcim mobiliárom), priestormi na občerstvenie (miesta na grilovanie, opekanie), zábavu, športové vyžitie (outdoorové fitness), poznanie (informačné tabule - príroda, história, tradície a pod.).							
3.6.3	Rekonštrukcia pamiatok v obci							
3.6.4	Vybudovanie a značenie bežkárskejších trás							
3.6.5	Rozvoj jaskyniarstva, sprístupnenie jaskýň, spolupráce							



## **2. Súbor ukazovateľov výsledkov a dosahov vrátane východiskových a cieľových hodnôt**

Súčasťou PHSR je určenie merateľných ukazovateľov, ktoré sú potrebné pre monitorovanie a hodnotenie plnenia PHSR. Ide o mechanizmus plnenia opatrení prostredníctvom vykonávania jednotlivých aktivít. Tieto hodnoty sa zbierajú počas viacerých rokov. Merateľné ukazovatele predstavujú výstupy v danej oblasti. K merateľným ukazovateľom zaraďujeme i tie, ktoré sú zamerané na sledovanie cieľovej skupiny každej z oblastí. Ukazovatele výstupov, výsledkov a dopadov sú spracované v nasledovnej tabuľke:



**PROGRAM HOSPODÁRSKEHO A SOCIÁLNEHO ROZVOJA OBCE MOJTÍN**

<b>Formulár č. P2 Ukazovatele výstupu, výsledku a dosahu OP.</b>		<b>Ukazovateľ výstupu</b>	<b>Počiatočná hodnota ukazovateľa</b>	<b>Plánovaná hodnota ukazovateľa</b>	<b>Rozpočet obce</b>	<b>Externé zdroje</b>	<b>Spolu náklady</b>
<b>1.1</b>	<b>Podpora podnikateľov a zvýšenie zamestnanosti v obci</b>						
1.1.1	Spracovanie stratégie podpory podnikania a zvýšenie informovanosti o možnostiach podpory zo strany obce, VUC, štátu, EÚ	<i>Zapojení podnikatelia (počet)</i>	0	3	500,00€	4 500,00€	5 000,00€
1.1.2	Komunikácia s hlavnými sociálno-ekonomickými partnermi pri koordinácii rozvojových aktivít	<i>Rozvojové aktivity (počet)</i>	0	2	500,00€	4 500,00€	5 000,00€
1.1.3	Vymedzenie prenajímateľných priestorov – obecné budovy	<i>Počet</i>	0	4	500,00€	4 500,00€	5 000,00€
1.1.4	Zakladanie malých a stredných podnikov s majetkovou účasťou obce	<i>Počet</i>	0	1	1 000,00€	9 000,00€	10 000,00€
1.1.5	Vybudovanie trhového miesta na novo vybudovanom námestí	<i>Počet</i>	0	1	2 000,00€	18 000,00€	20 000,00€
1.1.6	Podpora tradičných odvetví a zavádzanie nových technológií	<i>Počet</i>	0	1	1 000,00€	9 000,00€	10 000,00€
<b>1.2.</b>	<b>Optimálne sieť zmodernizovaných verejných budov</b>						
1.2.1	Rekonštrukcia obecného úradu s kultúrnym domom – kompletná rekonštrukcia + vybavenie	<i>Rozsah rekonštrukcie (%)</i>	40%	100%	30 000,00€	270 000,00€	300 000,00€
1.2.2	Rekonštrukcia domu smútku kompletná rekonštrukcia + vybavenie	<i>Rozsah rekonštrukcie (%)</i>	40%	100%	10 000,00€	90 000,00€	100 000,00€
1.2.3	Rekonštrukcia obecného cintorína (oplotenie, chodníky, dobudovanie osvetlenia)	<i>Rozsah rekonštrukcie (%)</i>	40%	100%	5 000,00€	45 000,00€	50 000,00€
1.2.4	Výstavba amfiteátra (výkup pozemkov, výstavba, vybavenie)	<i>Počet</i>	0	1	15 000,00€	135 000,00	150 000,00€
1.2.5	Rekonštrukcia futbalového ihriska rekonštrukcia technického zázemia, rekonštrukcia a dobudovanie oplotenia, dobudovanie tribún	<i>Rozsah rekonštrukcie (%)</i>	50%	100%	10 000,00€	90 000,00€	100 000,00€
1.2.6	Rekonštrukcia hasičskej zbrojnice kompletná rekonštrukcia, vnútorné vybavenie, technika	<i>Počet</i>	0	1	8 000,00€	72 000,00€	80 000,00€
1.2.7	Rekonštrukcia bývalej ZŠ na verejno-prospešné účely– kompletná rekonštrukcia	<i>Rozsah rekonštrukcie (%)</i>	40%	100%	30 000,00€	270 000,00€	300 000,00€
1.2.8	Rekonštrukcia bývalej jedálne	<i>Rozsah rekonštrukcie (%)</i>	40%	100%	10 000,00€	90 000,00€	100 000,00€
1.2.9	Rekonštrukcia starej krčmy	<i>Rozsah</i>	40%	100%	10 000,00€	90 000,00€	100 000,00€



## PROGRAM HOSPODÁRSKEHO A SOCIÁLNEHO ROZVOJA OBCE MOJTÍN

		rekonštrukcie (%)					
<b>1.3</b>	<b>Kvalitné bezpečné a udržiavané miestne komunikácie, chodníky</b>						
1.3.1	Rekonštrukcia miestnych komunikácií (kompletná) a dobudovanie do nových častí	Rozsah rekonštrukcie (%)	30%	100%	70 000,00€	630 000,00€	700 000,00€
1.3.2	Výstavba chodníkov v celej obci, úprava verejných priestranstiev	Rozsah výstavby (%)	20%	100%	15 000,00€	135 000,00€	150 000,00€
1.3.3	Rekonštrukcia zastávok a dobudovanie novej	Rozsah rekonštrukcie (%)	30%	100%	3 000,00€	27 000,00€	30 000,00€
1.3.4	Výstavba/rekonštrukcia parkovísk Ski Mojtín, cintorín, obecný úrad	Rozsah výstavby (%)	30%	100%	9 000,00€	81 000,00€	90 000,00€
1.3.5	Značenie ciest chodníkov a ulíc, dopravné značenie, merače rýchlosti, spomaľovače - Značenie ulíc na miestnej úrovni podľa zaužívaných názvov	Rozsah značenia (%)	40%	100%	1 000,00€	9 000,00€	10 000,00€
1.3.6	Vybudovanie námestia v centre obce - vysporiadanie pozemkov, doplnenie mobiliáru, estetizácia prostredia, vyriešenie problematiky parkovania a bezpečnosti obyvateľov.	Počet	0	1	30 000,00€	270 000,00€	300 000,00€
<b>1.4</b>	<b>Vytváranie podmienok pre rozvoj cestovného ruchu</b>						
1.4.1	Výstavba multifunkčného športového areálu - SKI MOJTÍN	Počet	0	1	15 000,00€	135 000,00€	150 000,00€
1.4.2	Výstavba pamätnej izby Ladislav Gabriš Škultéty	Počet	0	1	5 000,00€	45 000,00€	50 000,00€
1.4.3	Vybudovanie rozhľadne	Počet	0	1	8 000,00€	72 000,00€	80 000,00€
1.4.4	Dostupnosť a propagácia prírodných a historických pamiatok (jaskyne, príroda, história)	Zvýšenie propagácie (%)	50%	80%	500,00€	4 500,00€	5 000,00€
1.4.5	Vybudovanie remeselného dvora v centre obce	Počet	0	1	1 000,00€	9 000,00€	10 000,00€
1.4.6	Rekonštrukcia a propagácia lyžiarskeho strediska	Počet	0	1	15 000,00€	135 000,00€	150 000,00€
1.4.6	Podpora vytvárania nových atraktivít v obci – bobová dráha, downhill, bežkárské trate	Realizované projekty (počet)	0	3	15 000,00€	135 000,00€	150 000,00€
1.4.7	Spracovanie histórie, monografie obce	Realizované projekty (počet)	0	3	2 000,00€	18 000,00€	20 000,00€
1.4.8	Prepojenie obce so subjektami cestovného ruchu a agroturistiky, poľnohospodárske a agro- podniky v obci, miestne spolky a podnikatelia v CR	Realizované projekty (počet)	0	2	500,00€	4 500,00€	5 000,00€

**PROGRAM HOSPODÁRSKEHO A SOCIÁLNEHO ROZVOJA OBCE MOJTÍN**

1.4.9	Zachovanie a rozvoj ľudových tradícií a ich maximálne využitie v CR	Realizované projekty (počet)	0	1	500,00€	4 500,00€	5 000,00€
1.4.10	Spracovanie kalendára podujatí	Počet	0	1	500,00€	4 500,00€	5 000,00€
1.4.11	Spolupráca s ostatnými obcami - Medziobecná spolupráca medzi okolitými obcami	Realizované projekty (počet)	0	2	500,00€	4 500,00€	5 000,00€
<b>2.1</b>	<b>Komplexná starostlivosť o sociálne znevýhodnené skupiny občanov</b>						
2.1.1.	Zriaďiť zariadenie poskytujúce opatrovateľské služby-denné centrum pre dôchodcov, rozvoz jedál, nákup auta- denný stacionár	Využitelnosť( %)	50%	100%	1 500,00€	13 500,00€	15 000,00€
2.1.2	Klubová a spolková činnosť v obci – Zriadenie klubu dôchodcov, Zriadenie rodinného a komunitného centra, Klub mládeže	Počet	0	3	2 000,00€	18 000,00€	20 000,00€
2.1.3	Znižovanie nezamestnanosti a aktivácia nezamestnaných – práce pre nezamestnaných zabezpečenie pracovných pomôcok a náradia, školenia, poistenie, spolupráca s ÚPSVaR, podpora zamestnávania obyvateľov	Počet zapojených nezamestnaných	50%	100%	500,00€	4 500,00€	5 000,00€
2.1.4	Vybudovanie Domova sociálnych služieb	Počet	0	1	30 000,00€	270 000,00€	300 000,00€
<b>2.2</b>	<b>Podpora aktivít a projektov v oblasti školstva a vzdelávania vrátane zlepšenia materiálno technických podmienok škôl a školských zariadení</b>						
2.2.1	Vybudovanie Materskej školy, denného centra pre rodiny	Počet	0	1	15 000,00€	135 000,00€	150 000,00€
<b>2.3</b>	<b>Podpora kultúrnych, športových a spoločenských podujatí</b>						
2.3.1	Organizovanie pravidelných podujatí	Zlepšenie úrovne (%)	70%	100%	1 000,00€	9 000,00€	10 000,00€
2.3.2	Spolupráca so spolkami a jednotlivcami pôsobiacimi v tejto sfére	Zapojenie spolkov do diania v obci (%)	30%	100%	1 000,00€	9 000,00€	10 000,00€
2.3.3	Zachovanie a rozvoj ľudových tradícií (folklór, hudba, pôvodný odev) a ich maximálne využitie v cestovnom ruchu	Využitelnosť tradícií (%)	20%	100%	1 000,00€	9 000,00€	10 000,00€
<b>2.4</b>	<b>Skvalitnenie verejných služieb poskytovaných občanom</b>						
2.4.1	Projekt elektronizácie služieb verejnej správy, vytvorenie kontaktného centra (kancelária pre styk s verejnosťou) zriadená v budove obecného úradu	Podiel zvýšenia e-verejnej správy	10%	100%	2 000,00€	18 000,00€	20 000,00€
2.4.2	Aktualizácia/tvorba rozvojových dokumentov	Počet	0	1	1 000,00€	9 000,00€	10 000,00€



## PROGRAM HOSPODÁRSKEHO A SOCIÁLNEHO ROZVOJA OBCE MOJTÍN

	obce						
2.4.3	Využívanie medzinárodnej spolupráce pre rozvojové aktivity a propagáciu obce, budovanie partnerstiev- vytváranie partnerstiev s družobnou obcou	Partneri (počet)	0	2	1 000,00€	9 000,00€	10 000,00€
2.4.4	Nákup techniky, traktora so štiepkovačom, vlečkou, radlicou, posýpačom, traktorbager, príp. malé nákladné vozidlo.	Rozsah využitia (%)	20%	100%	5 000,00€	45 000,00€	50 000,00€
2.4.5	Realizácia vysokorýchlostného internet – zavedenie optického kábla	Rozsah využitia (%)	0%	80%	30 000,00€	270 000,00€	300 000,00€
3.1	<b>Dobudovanie kanalizácie, verejného vodovodu a ČOV</b>						
3.1.1	Výstavba miestnej kanalizácie - v celej obci	Rozsah (%)	70%	100 %	50 000,00€	650 000,00€	700 000,00€
3.1.2	Rekonštrukcia verejného vodovodu	Rozsah (%)	80%	100 %	10 000,00€	90 000,00€	100 000,00€
3.2	<b>Plynifikácia obce a obnoviteľné zdroje</b>						
3.2.1	Plynifikácia obce	Rozsah (%)	90%	100%	10 000,00€	90 000,00€	100 000,00€
3.2.2	Využívanie obnoviteľných zdrojov energie - Solárne panely, fotovoltaika, biomasa, alternatívne zdroje energie – využitie v obecných budovách ale i podpora a osвета medzi obyvateľmi Znižovanie energetickej náročnosti verejných budov	Úspora (%)	0%	30-50%	2 000,00€	18 000,00€	20 000,00€
3.3	<b>Úsporne, esteticky osvetlená a ozvučená obec s dôrazom na bezpečie</b>						
3.3.1	Modernizácia a rekonštrukcia verejného osvetlenia	Podiel rekonštrukcie (%)	70%	100%	15 000,00€	135 000,00€	150 000,00€
3.3.2	Rekonštrukcia a modernizácia verejného rozhlasu a ústredne, bezdrôtový	Podiel rekonštrukcie (%)	70%	100%	10 000,00€	90 000,00€	100 000,00€
3.3.3	Kamerové systémy v obci	Kamerový systém v centre (%)	0%	100%	5 000,00€	45 000,00€	50 000,00€
3.4	<b>Obec s účinným ekonomicky udržateľným a ekologickým systémom odpadového hospodárstva</b>						
3.4.1	Nakladanie s komunálnym a drobným stavebným odpadom, mobilne zbery, triedenie odpadu	Zlepšenie triedenia odpadu (%)	30%	90%	1 000,00€	9 000,00€	10 000,00€
3.4.2	Rekonštrukcia zberného dvora –zabezpečenie technológií na zber, separovanie a zhodnocovanie odpadov, kontajnerové stojiská	Počet zberných dvorov	0	1	30 000,00€	270 000,00€	300 000,00€



## PROGRAM HOSPODÁRSKEHO A SOCIÁLNEHO ROZVOJA OBCE MOJTÍN

	v priestoroch ČOV						
3.4.3	Projekty osvetu a propagácie separovaného zberu	Zvýšenie informovanosti (%)	10%	70%	500,00€	4 500,00€	5 000,00€
3.4.4	Spracovanie biologického odpadu a zriadenie kompostoviska + technické vybavenie	Podiel spracovania (%)	10%	100%	2 000,00€	18 000,00€	20 000,00€
3.4.5	Zakúpenie kompostérov do každej domácnosti	Podiel spracovania (%)	10%	100%	2 000,00€	18 000,00€	20 000,00€
3.4.6	Odstránenie nelegálnych a čiernych skládok, revitalizácia územia	Počet	0	3	10 000,00€	90 000,00€	100 000,00€
3.5	<b>Ochrana obyvateľov pred povodňami</b>						
3.5.1	Projekt budovania odvodňovacích jarkov v celom katastri obce	Odvodňovacie jarky (%)	10%	100%	10 000,00€	90 000,00€	100 000,00€
3.6	<b>Podpora aktivít v oblasti prírodného dedičstva</b>						
3.6.1	Výbudovanie náučných chodníkov - Zliechov, Pružina, Beluša, cez obec, Čičmany, náučná trasa L. Gabriša Škultéty	Rozsah výstavby (%)	0%	100%	3 000,00€	27 000,00€	30 000,00€
3.6.2	Vytvorenie cyklistických trás v obci s napojením na okolité obce - vytvorením oddychových zón (s prístreškami, zodpovedajúcim mobiliárom), priestormi na občerstvenie (miesta na grilovanie, opekanie), zábavu, športové vyžitie (outdoorové fitness), poznanie (informačné tabule - príroda, história, tradície a pod.).	Rozsah výstavby (%)	0%	100%	5 000,00€	45 000,00€	50 000,00€
3.6.3	Rekonštrukcia pamiatok v obci	Počet	0	3	1 000,00€	9 000,00€	10 000,00€
3.6.4	Výbudovanie a značenie bežkárskych trás	Rozsah výstavby (%)	20%	100%	2 000,00€	18 000,00€	20 000,00€
3.6.5	Rozvoj jaskyniarstva, sprístupnenie jaskýň, spolupráce	Počet	0	1	1 000,00€	9 000,00€	10 000,00€



## 4. Realizačná časť

Realizačná časť je zameraná na popis postupov inštitucionálneho a organizačného zabezpečenia realizácie programu rozvoja obce, systém monitorovania a hodnotenia plnenia programu rozvoja obce na základe stanovených merateľných ukazovateľov, vecný a časový harmonogram realizácie programu rozvoja formou akčných plánov.

- Popis úloh jednotlivých partnerov pri realizácii PHSR
  - Popis inštitucionálneho a organizačného zabezpečenia realizácie PHSR, spôsob komunikácie, kooperácie a koordinácie
  - Stručný popis komunikačnej stratégie PHSR k jednotlivým skupinám
  - Systém monitorovania a hodnotenia
- Plán hodnotenia a monitorovania realizácie PHSR, Monitorovacia správa

### 1. Popis úloh jednotlivých partnerov pre realizáciu PHSR

Začiatok realizácie PHSR sa začína po vypracovaní a schválení PHSR v obecnom zastupiteľstve a zabezpečuje ju počas platnosti PHSR podľa zákona č. 539/2008 Z. z. o podpore regionálneho rozvoja. Obec na účely podpory regionálneho rozvoja **„zabezpečuje a koordinuje vypracovanie a realizáciu programu hospodárskeho rozvoja a sociálneho rozvoja obce, pravidelne ho monitoruje a každoročne vyhodnocuje jeho plnenie, zabezpečuje súlad programu hospodárskeho rozvoja a sociálneho rozvoja obce s územnoplánovacou dokumentáciou, ak jej spracovanie vyžaduje osobitný predpis.“**

#### Partneri

Pri samotnej realizácii PHSR vystupujú partneri projektu s ktorými má obec dlhodobé skúsenosti a spolupráca prebiehala i v minulosti. Ide najmä o organizácie pôsobiace v obci, ale i samotných podnikateľov. Partnermi sú aj susedné obce, s ktorými je úzka spolupráca nielen v projektoch technického zamerania, ale i pri organizácii spoločenských aktivít.

Dôležité partnerstvá sú i v oblasti členstva obce v mikroregionálnom združení miest a obcí, ale i v MAS Naše Považie, ktorá je založená na základe spolupráce miestnych samospráv, podnikateľov a subjektov tretieho sektora.





## 2 Organizačné a inštitucionálne zabezpečenie realizácie PHSR

### Organizačné zabezpečenie

Obecný úrad má v oblasti prípravy a realizácie programu rozvoja dostatočné skúsenosti na programovej aj projektovej úrovni: z prípravy, realizácie a hodnotenia programu hospodárskeho a sociálneho rozvoja mesta (2007-2013), z prípravy a realizácie projektov financovaných zo štrukturálnych fondov v Programovom období 2007-2013 ako i z prípravy a realizácie projektov financovaných z rôznych dotačných titulov v rokoch 2007-2013.

Základnými orgánmi obce sú starosta obce a obecné zastupiteľstvo. Tieto orgány spolupracovali pri príprave PHSR a budú dohliadať na pravidelné získavanie pripomienok od partnerov, poslancov a verejnosti.

### Obecné zastupiteľstvo

Najvyšším orgánom obce je obecné zastupiteľstvo, ktoré PHSR schvaľuje a zabezpečuje jeho plnenie. Obecné zastupiteľstvo taktiež rozhoduje o realizácii projektov zo štrukturálnych fondov a ich spolufinancovaní. V prípade hodnotenia PHSR obecné zastupiteľstvo schvaľuje hodnotiace a monitorovacie správy a rozhoduje o aktualizácii programu. Obecné zastupiteľstvo môže rozdeliť jednotlivé priority programu a akčného plánu komisiám OcÚ zaoberajúcim sa monitorovaním a hodnotením.

### Starosta obce

Najvyšším výkonným orgánom obce je starosta obce, ktorý podpisuje schválenie dokumentu, riadi samotný proces implementácie, zastupuje obec vo veciach verejných.

### Inštitucionálne zabezpečenie

Administratívne a inštitucionálne náležitosti obce, ako aj orgánov zriadených obecným zastupiteľstvom, uskutočňuje obecný úrad, ktorého činnosť riadi starosta obce.

#### Formulár č. R1 Realizácia činností PHSR

Činnosť	OZ	Starosta obce	Komisie obce	OcÚ	Hlavný kontrolór
Financovanie	Schvaľuje	riadi	hodnotí	vykonáva	
Implementácia	Schvaľuje	riadi	hodnotí	vykonáva	
Hodnotenie	Schvaľuje	riadi		vykonáva	
Monitorovanie	Schvaľuje	riadi	hodnotí	vykonáva	
Kontrola	Schvaľuje	riadi	navrhuje		vykonáva



### 3 Komunikačná stratégia

Komunikačná stratégia obce bude založená na informovanosti občanov. Prostredníctvom komunikačnej stratégie obec informuje o svojich cieľoch, aktivitách, plánoch, ale vyvíja i snahu o zapojenie verejnosti a získanie ich názorov a pripomienok.

Potrebou je aj informovanie zamestnancov a partnerov o aktuálnom dianí v oblasti, preto bude cieľom obce zvyšovať ich vedomosti prostredníctvom vzdelávacích aktivít.

Hlavným nástrojom komunikácie obce je jej webová stránka. Nasledujú úradná tabuľa, verejný rozhlas, obecné noviny.

Komunikačná stratégia začala prebiehať už v čase príprav PHSR, zapojením verejnosti a v tomto duchu sa bude niesť až po koniec programového obdobia a platnosti PHSR.

Program hospodárskeho a sociálneho rozvoja obce podlieha schvaľovaniu obecným zastupiteľstvom. Ako komunikačný nástroj slúži „Materiál na rokovanie obecného zastupiteľstva“. Vstupné informácie pripravujú zamestnanci obecného úradu, prerokúva sa v komisiách zastupiteľstva a po spracovaní informácií rokujú o ňom poslanci obecného zastupiteľstva. Zasadnutie Obecného zastupiteľstva je verejné a tiež uvedený materiál je prístupný verejnosti. O zasadnutí obecného zastupiteľstva je obyvateľstvo informované prostredníctvom informačných kanálov: miestny rozhlas a informačná tabuľa.



## 4 Monitorovanie a hodnotenie

### Monitorovanie

Program hospodárskeho a sociálneho rozvoja obce je strednodobý dokument, to znamená, že je vypracovaný na dlhšie časové obdobie. Toto je dôvod prečo ho je potrebné priebežne sledovať a monitorovať od začiatku jeho platnosti až po jeho ukončenie.

Údaje pre monitorovanie sú merateľné ukazovatele aktivít v PHSR, ktoré sú vymenované vo Formulári č. R2.

Ako výstupný materiál monitorovania slúži monitorovacia správa PHSR, ktorú zostavujú zamestnanci obce v spolupráci s komisiami a zodpovednosť za ňu preberá starosta obce. Monitorovanie je dôležitou súčasťou realizácie PHSR, nakoľko práve monitorovacia správa predstavuje komplexnú informáciu o plnení opatrení a aktivít na dané programové obdobie.

### Hodnotenie PHSR

Hodnotenie PHSR bude prebiehať priebežne a systematicky počas celej doby platnosti PHSR až po jeho ukončenie. Hodnotenie sa vykonáva na operatívnej úrovni a vykonáva sa každoročne v zmysle platnej legislatívy zákona č. 539/2008 Z.z. o podpore regionálneho rozvoja. Hlavným zdrojom informácií je monitorovacia správa. Výstupom je hodnotiaca správa, ktorú bude každoročne schvaľovať OZ. Hodnotiace a monitorovacie správy predstavujú dôležitý aspekt pre rozhodnutia OZ a starostu obce pri riadení implementácie programu za účelom dosiahnutia stanovených cieľov jednotlivých prioritných oblastí PHSR.



## Formulár č. R 2 Plán hodnotenia a monitorovania realizácie PHSR

Plán priebežných hodnotení PHSR na programové obdobie 2014 - 2020		
Typ hodnotenia	Prvé hodnotenie	Dôvod vykonania/ periodicita
Ad hoc hodnotenie celého PHSR alebo jeho časti	2015-2025	Každoročne v zmysle platnej legislatívy: Zákon č. 539/2008 Z.z. o podpore regionálneho rozvoja.
Tematické hodnotenie časti PHSR	2016	Téma hodnotenia identifikovaná ako riziková časť vo výročnej monitorovacej správe za predchádzajúci kalendárny rok
Ad hoc mimoriadne hodnotenie		<ul style="list-style-type: none"><li>• Pri značnom odklone od stanovených cieľov a doľahnutých hodnôt ukazovateľov.</li><li>• Pri návrhu na revíziu PHSR.</li></ul>
Ad hoc hodnotenie celého PHSR	2017, 2020	V prípade aktualizácie PHSR podľa platnej Metodiky pre vypracovanie PHSR, ktoré sa očakáva každé 3-4 roky.
Ad hoc hodnotenie celého PHSR alebo jeho časti		Na základe rozhodnutia starostu obce v zmysle príslušných predpisov, na základe rozhodnutia kontrolného orgánu obce, na základe podnetu poslancov, na základe protokolu Národného kontrolného úradu SR a na základe Správy auditu
Ad hoc hodnotenie celého PHSR alebo jeho časti	2020	Na základe rozhodnutia starostu obce o prípade strategického dokumentu Programu hospodárskeho a sociálneho rozvoja obce pre nasledujúce programové obdobie.

## Formulár č. R3 – Monitorovacia správa – príloha č. 1 PHSR



## 5 Finančná časť

PHSR obsahuje aj finančnú časť, ktorá bezprostredne nadväzuje na predchádzajúce časti. Obsahom je finančné zabezpečenie jednotlivých častí a opatrení.

Finančná časť obsahuje:

- Indikatívny finančný plán na celú realizáciu PHSR
- Model viaczdrojového financovania jednotlivých opatrení, aktivít za účasti sociálno-ekonomických partnerov v území prepojených na programový rozpočet

### 1 Indikatívny finančný plán na celú realizáciu PHSR

Finančný plán sa skladá z troch skupín realizácie PHSR, celkové finančné náklady počas celej doby realizácie sú uvedené v nasledovnej tabuľke.

Formulár č. F 1 – Indikatívny rozpočet – sumarizácia

Politika	Spolu
I. Hospodárska politika	3 250 000,00€
II. Sociálna politika	910 000,00€
III. Environmentálna politika	1 795 000,00€



## 2 Model viaczdrojového financovania jednotlivých opatrení

Projekty uvedené v Programe hospodárskeho a sociálneho rozvoja obce budú realizované predovšetkým z:

### A Riadne zdroje finančného zabezpečenia

#### A. 1 Verejné zdroje:

- a) štátny rozpočet vrátane finančných prostriedkov z rozpočtových kapitol ministerstiev (dotačné tituly jednotlivých rozpočtových kapitol ministerstiev, príp. Úradu Vlády SR)
- b) štátne účelové fondy (Envirofond, Štátny fond rozvoja bývania, Recyklačný fond)
- c) rozpočet vyšších územných celkov (VÚC Trenčín)
- d) rozpočet obcí a miest (vlastné zdroje)

#### A.2 Iné zdroje

- e) prostriedky fyzických osôb
- f) prostriedky právnických osôb
- g) úvery
- h) príspevky medzinárodných organizácií
- i) prostriedky vyplývajúce z medzinárodných zmlúv o poskytnutí grantu uzatvorených medzi Slovenskou republikou a inými štátmi (Nórsky finančný mechanizmus, bilaterálne dohody, Švajčiarsky finančný mechanizmus)
- j) iné prostriedky, ak to ustanoví osobitný predpis

### B Doplnkové zdroje finančného zabezpečenia

Finančné prostriedky z Európskej únie, v programovom období 2014 - 2020 tzv. európske štrukturálne a investičné fondy (EŠIF), určené hospodársky zaostalým regiónom (ktoré podľa ukazovateľov hospodárskeho rozvoja a sociálneho rozvoja vykazujú nižšiu úroveň rozvoja, ako je priemerná úroveň Európskej únie) a regiónom s nepriaznivou štruktúrou zamestnanosti a podnikateľského prostredia. Priradenie jednotlivých projektových zámerov k programovej štruktúre (EŠIF) je indikatívne a bude sa upresňovať po schválení jednotlivých operačných programov v akčných plánoch



# Záver

- Informácia o schválení a zverejnení PHSR

## Formulár č. Z 1

Schválenie PHSR	
<b>Dokument</b>	
Názov	Program hospodárskeho a sociálneho rozvoja obce Mojtín na roky 2015-2025
Štruktúra	Dokument je štruktúrovaný podľa Metodiky na vypracovanie Programu hospodárskeho a sociálneho rozvoja obce/obcí/VÚC (v zmysle novely Zákona NR SR č. 539/2008 Z.z. o podpore regionálneho rozvoja schválenej vládou SR 18. júna 2014).
<b>Spracovanie</b>	
Forma spracovania	Úplné spracovanie na kľúč – Regionálna rozvojová agentúra Púchov
Obdobie spracovania	Jún 2015 – November 2015
Riadiaci tím	
Počet členov	3 členovia
Počet stretnutí	4 stretnutia
Pracovné skupiny	3 pracovné skupiny
Počet členov	5 členovia
Účasť verejnosti a komunikácia s verejnosťou	Participácia prostredníctvom verejného prerokovania, internetovej stránky, verejného rozhlasu
Náklady na spracovanie	400,00€
<b>Prerokovanie</b>	
Prerokovanie v orgánoch samosprávy (výbory, komisie, rada)	Priebežné informovania zastupiteľstva o priebehu a ich participácia na vypracovaní
Verejné pripomienkovanie	Verejná schôdza
Posudzovanie SEA a ŽP:	Nerelevantné
<b>Schválenie</b>	
Návrh na uznesenie zastupiteľstva	





# Prílohy

## Príloha č.1: Monitorovacia správa obce

OP.		Ukazovateľ výstupu	Počiatočná hodnota ukazovateľa	Plánovaná hodnota ukazovateľa	Spolu náklady	Skutočná hodnota	Skutočné náklady	Skutočná hodnota	Skutočné náklady	Skutočná hodnota	Skutočné náklady
						2016		2018		2020	
1.1	Podpora podnikateľov a zvýšenie zamestnanosti v obci										
1.1.1	Spracovanie stratégie podpory podnikania a zvýšenie informovanosti o možnostiach podpory zo strany obce, VUC, štátu, EÚ	Zapojení podnikatelia (počet)	0	3	5 000,00€						
1.1.2	Komunikácia s hlavnými sociálno-ekonomickými partnermi pri koordinácii rozvojových aktivít	Rozvojové aktivity (počet)	0	2	5 000,00€						
1.1.3	Vymedzenie prenajímateľných priestorov – obecné budovy	Počet	0	4	5 000,00€						
1.1.4	Zakladanie malých a stredných podnikov s majetkovou účasťou obce	Počet	0	1	10 000,00€						
1.1.5	Vybudovanie trhového miesta na novo vybudovanom námestí	Počet	0	1	20 000,00€						
1.1.6	Podpora tradičných odvetví a zavádzanie nových technológií	Počet	0	1	10 000,00€						
1.2.	Optimálne sieť zmodernizovaných verejných budov										
1.2.1	Rekonštrukcia obecného úradu s kultúrnym domom – kompletná rekonštrukcia + vybavenie	Rozsah rekonštrukcie (%)	40%	100%	300 000,00€						
1.2.2	Rekonštrukcia domu smútku kompletná rekonštrukcia + vybavenie	Rozsah rekonštrukcie (%)	40%	100%	100 000,00€						
1.2.3	Rekonštrukcia obecného cintorína (oplotenie, chodníky, dobudovanie osvetlenia)	Rozsah rekonštrukcie (%)	40%	100%	50 000,00€						
1.2.4	Výstavba amfiteátra (výkup pozemkov, výstavba, vybavenie)	Počet	0	1	150 000,00€						



## PROGRAM HOSPODÁRSKEHO A SOCIÁLNEHO ROZVOJA OBCE MOJTÍN

1.2.5	Rekonštrukcia futbalového ihriska rekonštrukcia technického zázemia, rekonštrukcia a dobudovanie oplotenia, dobudovanie tribún	Rozsah rekonštrukcie (%)	50%	100%	100 000,00€						
1.2.6	Rekonštrukcia hasičskej zbrojnice kompletná rekonštrukcia, vnútorné vybavenie, technika	Počet	0	1	80 000,00€						
1.2.7	Rekonštrukcia bývalej ZŠ na verejno- prospešné účely – kompletná rekonštrukcia	Rozsah rekonštrukcie (%)	40%	100%	300 000,00€						
1.2.8	Rekonštrukcia bývalej jedálne	Rozsah rekonštrukcie (%)	40%	100%	100 000,00€						
1.2.9	Rekonštrukcia starej krčmy	Rozsah rekonštrukcie (%)	40%	100%	100 000,00€						
1.3	<b>Kvalitné bezpečné a udržiavané miestne komunikácie, chodníky</b>										
1.3.1	Rekonštrukcia miestnych komunikácií (kompletná) a dobudovanie do nových častí	Rozsah rekonštrukcie (%)	30%	100%	700 000,00€						
1.3.2	Výstavba chodníkov v celej obci, úprava verejných priestranstiev	Rozsah výstavby (%)	20%	100%	150 000,00€						
1.3.3	Rekonštrukcia zastávok a dobudovanie novej	Rozsah rekonštrukcie (%)	30%	100%	30 000,00€						
1.3.4	Výstavba/rekonštrukcia parkovísk Ski Mojtín, cintorín, obecny úrad	Rozsah výstavby (%)	30%	100%	90 000,00€						
1.3.5	Značenie ciest chodníkov a ulíc, dopravné značenie, merače rýchlosti, spomaľovače - Značenie ulíc na miestnej úrovni podľa zaužívaných názvov	Rozsah značenia (%)	40%	100%	10 000,00€						
1.3.6	Vybudovanie námestia v centre obce - vysporiadanie pozemkov, doplnenie mobiliáru, estetizácia prostredia, vyriešenie problematiky parkovania a bezpečnosti obyvateľov.	Počet	0	1	300 000,00€						

**PROGRAM HOSPODÁRSKEHO A SOCIÁLNEHO ROZVOJA OBCE MOJTÍN**

<b>1.4</b>	<b>Vytváranie podmienok pre rozvoj cestovného ruchu</b>										
1.4.1	Výstavba multifunkčného športového areálu - SKI MOJTÍN	Počet	0	1	150 000,00€						
1.4.2	Výstavba pamätnej izby Ladislav Gabriš Škultéty	Počet	0	1	50 000,00€						
1.4.3	Vybudovanie rozhľadne	Počet	0	1	80 000,00€						
1.4.4	Dostupnosť a propagácia prírodných a historických pamiatok (jaskyne, príroda, história)	Zvýšenie propagácie (%)	50%	80%	5 000,00€						
1.4.5	Vybudovanie remeselného dvora v centre obce	Počet	0	1	10 000,00€						
1.4.6	Rekonštrukcia a propagácia lyžiarskeho strediska	Počet	0	1	150 000,00€						
1.4.6	Podpora vytvárania nových atraktivít v obci – bobová dráha, downhill, bežkárske trate	Realizované projekty (počet)	0	3	150 000,00€						
1.4.7	Spracovanie histórie, monografie obce	Realizované projekty (počet)	0	3	20 000,00€						
1.4.8	Prepojenie obce so subjektami cestovného ruchu a agroturistiky, poľnohospodárske a agro- podniky v obci, miestne spolky a podnikatelia v CR	Realizované projekty (počet)	0	2	5 000,00€						
1.4.9	Zachovanie a rozvoj ľudových tradícií a ich maximálne využitie v CR	Realizované projekty (počet)	0	1	5 000,00€						
1.4.10	Spracovanie kalendára podujatí	Počet	0	1	5 000,00€						
1.4.11	Spolupráca s ostatnými obcami - Medziobecná spolupráca medzi okolitými obcami	Realizované projekty (počet)	0	2	5 000,00€						
<b>2.1</b>	<b>Komplexná starostlivosť o sociálne znevýhodnené skupiny občanov</b>										
2.1.1.	Zriaďiť zariadenie poskytujúce opatrovateľské služby-denné centrum pre dôchodcov, rozvoz jedál, nákup auta- denný stacionár	Využitelnosť (%)	50%	100%	15 000,00€						

**PROGRAM HOSPODÁRSKEHO A SOCIÁLNEHO ROZVOJA OBCE MOJTÍN**

2.1.2	Klubová a spolková činnosť v obci – Zriadenie klubu dôchodcov, Zriadenie rodinného a komunitného centra, Klub mládeže	Počet	0	3	20 000,00€						
2.1.3	Znižovanie nezamestnanosti a aktivácia nezamestnaných – práce pre nezamestnaných zabezpečenie pracovných pomôcok a náradia, školenia, poistenie, spolupráca s ÚPSVaR, podpora zamestnávania obyvateľov	Počet zapojených nezamestnaných	50%	100%	5 000,00€						
2.1.4	Vybudovanie Domova sociálnych služieb	Počet	0	1	300 000,00€						
2.2	<b>Podpora aktivít a projektov v oblasti školstva a vzdelávania vrátane zlepšenia materiálno technických podmienok škôl a školských zariadení</b>										
2.2.1	Vybudovanie Materskej školy, denného centra pre rodiny	Počet	0	1	150 000,00€						
2.3	<b>Podpora kultúrnych, športových a spoločenských podujatí</b>										
2.3.1	Organizovanie pravidelných podujatí	Zlepšenie úrovne (%)	70%	100%	10 000,00€						
2.3.2	Spolupráca so spolkami a jednotlivcami pôsobiacimi v tejto sfére	Zapojenie spolkov do diania v obci (%)	30%	100%	10 000,00€						
2.3.3	Zachovanie a rozvoj ľudových tradícií (folklór, hudba, pôvodný odev) a ich maximálne využitie v cestovnom ruchu	Využitelnosť tradícií (%)	20%	100%	10 000,00€						
2.4	<b>Skvalitnenie verejných služieb poskytovaných občanom</b>										
2.4.1	Projekt elektronizácie služieb verejnej správy, vytvorenie kontaktného centra (kancelária pre styk s verejnosťou) zriadená v budove obecného úradu	Podiel zvýšenia e-verejnej správy	10%	100%	20 000,00€						
2.4.2	Aktualizácia/tvorba rozvojových dokumentov obce	Počet	0	1	10 000,00€						
2.4.3	Využívanie medzinárodnej spolupráce pre rozvojové aktivity a propagáciu obce, budovanie partnerstiev- vytváranie partnerstiev s družobnou	Partneri (počet)	0	2	10 000,00€						

**PROGRAM HOSPODÁRSKEHO A SOCIÁLNEHO ROZVOJA OBCE MOJTÍN**

	obcou										
2.4.4	Nákup techniky, traktora so štiepkovačom, vlečkou, radlicou, posýpačom, traktorbager, príp. malé nákladné vozidlo.	Rozsah využitia (%)	20%	100%	50 000,00€						
2.4.5	Realizácia vysokorýchlostného internet – zavedenie optického kábla	Rozsah využitia (%)	0%	80%	300 000,00€						
<b>3.1</b>	<b>Dobudovanie kanalizácie, verejného vodovodu a ČOV</b>										
3.1.1	Výstavba miestnej kanalizácie - v celej obci	Rozsah (%)	70%	100 %	700 000,00€						
3.1.2	Rekonštrukcia verejného vodovodu	Rozsah (%)	80%	100 %	100 000,00€						
<b>3.2</b>	<b>Plynifikácia obce a obnoviteľné zdroje</b>										
3.2.1	Plynifikácia obce	Rozsah (%)	90%	100%	100 000,00€						
3.2.2	Využívanie obnoviteľných zdrojov energie - Solárne panely, fotovoltaika, biomasa, alternatívne zdroje energie – využitie v obecných budovách ale i podpora a osвета medzi obyvateľmi Znižovanie energetickej náročnosti verejných budov	Úspora (%)	0%	30-50%	20 000,00€						
<b>3.3</b>	<b>Úsporne, esteticky osvetlená a ozvučená obec s dôrazom na bezpečie</b>										
3.3.1	Modernizácia a rekonštrukcia verejného osvetlenia	Podiel rekonštrukcie (%)	70%	100%	150 000,00€						
3.3.2	Rekonštrukcia a modernizácia verejného rozhlasu a ústredne, bezdrôtový	Podiel rekonštrukcie (%)	70%	100%	100 000,00€						
3.3.3	Kamerové systémy v obci	Kamerový systém v centre (%)	0%	100%	50 000,00€						
<b>3.4</b>	<b>Obec s účinným ekonomicky udržateľným a ekologickým systémom odpadového hospodárstva</b>										
3.4.1	Nakladanie s komunálnym a drobným stavebným odpadom, mobilne zbery, triedenie odpadu	Zlepšenie triedenia odpadu (%)	30%	90%	10 000,00€						
3.4.2	Rekonštrukcia zberného dvora – zabezpečenie technológií na zber,	Počet zberných	0	1	300 000,00€						



## PROGRAM HOSPODÁRSKEHO A SOCIÁLNEHO ROZVOJA OBCE MOJTÍN

	separovanie a zhodnocovanie odpadov, kontajnerové stojiská v priestoroch ČOV	<i>dvorov</i>									
3.4.3	Projekty osvetly a propagácie separovaného zberu	<i>Zvýšenie informovanosti (%)</i>	10%	70%	5 000,00€						
3.4.4	Spracovanie biologického odpadu a zriadenie kompostoviska + technické vybavenie	<i>Podiel spracovania (%)</i>	10%	100%	20 000,00€						
3.4.5	Zakúpenie kompostérov do každej domácnosti	<i>Podiel spracovania (%)</i>	10%	100%	20 000,00€						
<b>3.5</b>	<b>Ochrana obyvateľov pred povodňami</b>										
3.5.1	Projekt budovania odvodňovacích jarkov v celom katastri obce	<i>Odvodňovacie jarky (%)</i>	10%	100%	100 000,00€						
<b>3.6</b>	<b>Podpora aktivít v oblasti prírodného dedičstva</b>										
3.6.1	Vybudovanie náučných chodníkov - Zliechov, Pružina, Beluša, cez obec, Čičmany, náučná trasa L. Gabriša Škultéty	<i>Rozsah výstavby (%)</i>	0%	100%	30 000,00€						
3.6.2	Vytvorenie cyklistických trás v obci s napojením na okolité obce - vytvorením oddychových zón (s prístreškami, zodpovedajúcim mobiliárom), priestormi na občerstvenie (miesta na grilovanie, opekanie), zábavu, športové vyžitie (outdoorové fitness), poznanie (informačné tabule - príroda, história, tradície a pod.).	<i>Rozsah výstavby (%)</i>	0%	100%	50 000,00€						
3.6.3	Rekonštrukcia pamiatok v obci	<i>Počet</i>	0	3	10 000,00€						
3.6.4	Vybudovanie a značenie bežkárskych trás	<i>Rozsah výstavby (%)</i>	20%	100%	20 000,00€						
3.6.5	Rozvoj jaskyniarstva, sprístupnenie jaskýň, spolupráce	<i>Počet</i>	0	1	10 000,00€						