

Program hospodárskeho a sociálneho rozvoja obce Streženice na roky 2015 - 2025



Streženice



RRA
Regionálna rozvojová agentúra Púchov

Vypracoval:

**Regionálna rozvojová agentúra Púchov,
Námestie slobody 1400, 020 01 Púchov**

Obsah

ÚVOD	6
Analýza realizovaných opatrení.....	8
Štruktúra dokumentu	11
1 Analytická časť.....	13
A1. Analýza vnútorného prostredia	14
1. Základná charakteristika obce	14
2. História obce a kultúrne pamiatky	15
3. Poloha, prírodné podmienky a životné prostredie.....	17
3.1 Vymedzenie územia.....	17
3.2 Geomorfologické a geologické pomery.....	18
3.3 Hydrologické pomery	18
3.4 Klimatické pomery	19
3.5 Rastlinstvo a živočíšstvo	19
3.6 Chránené územia.....	19
4. Technická infraštruktúra.....	20
4.1 Odkanalizovanie a čistenie odpadových vôd.....	21
4.2 Zásobovanie pitnou vodou	21
4.3 Zásobovanie elektrickou energiou	21
4.4 Zásobovanie plynom a teplom	21
4.5 Verejné osvetlenie a obecný rozhlas.....	22
4.6 Telekomunikácie.....	22
4.7 Odpadové hospodárstvo	22
5. Doprava	23
5.1 Cestná	23
5.2 Miestna.....	23
5.3 Hromadná.....	23
5.4 Statická	23
5.5 Železničná	24
5.6 Vodná a Letecká	24
6. Demografia	25
6.1 Vývoj počtu obyvateľov	25
6.2 Prirodzený prírastok/úbytok obyvateľstva.....	25
6.3 Veková štruktúra	26
6.4 Národnostná štruktúra	27
6.5 Vzdelanostná štruktúra	28



7. Ekonomická štruktúra.....	29
7.1 Miera nezamestnanosti.....	29
7.2 Evidovaní uchádzači o zamestnanie	29
7.3 Evidencia podnikateľských a mimovládnych subjektov	30
8. Sociálna infraštruktúra	31
8.1 Domový a bytový fond	31
8.2 Školstvo.....	31
8.3 Zdravotníctvo.....	31
8.4 Sociálna starostlivosť.....	32
8.5 Spoločenský, kultúrny a športový život	32
9. Vplyv miestnej samosprávy na ekonomiku obce	36
9.1 Finančné a rozpočtové hospodárenie obce	36
A2. Analýza vonkajšieho prostredia.....	37
1. STEEP Analýza	37
A3. Zhodnotenie súčasného stavu územia	38
1. SWOT analýza	38
2. Kontrolný zoznam pre hodnotenie možných rizík.....	42
2 Strategická časť.....	43
1 Vízia obce.....	43
2. Formulácia a návrh stratégie	46
3. Výber a popis strategických cieľov v jednotlivých politikách	47
4. Stratégia rozvoja obce na roky 2015-2025 (Prehľad).....	48
3 Programová časť.....	49
1. Opatrenia a aktivity podľa jednotlivých oblastí.....	49
2. Súbor ukazovateľov výsledkov a dosahov vrátane východiskových a cieľových hodnôt	53
4. Realizačná časť.....	59
1. Popis úloh jednotlivých partnerov pre realizácii PHSR.....	59
2 Organizačné a inštitucionálne zabezpečenie realizácie PHSR	60
3 Komunikačná stratégia	61
4 Monitorovanie a hodnotenie	62
5 Finančná časť.....	64
Záver	66
Prílohy	



Zoznam formulárov

Formulár č. Ú1	Zámer spracovania PHSR (s.6)
Formulár č. Ú2	Harmonogram spracovania PHSR (s.7)
Formulár č. Ú3	Metódy zapojenia verejnosti do prípravy PHSR (s.7)
Formulár č. Ú4	Zoznam členov pracovných skupín (s.8)
Formulár č. Ú5	Dohoda o partnerstve (s.8)
Formulár č. Ú6	Ex-post hodnotenie predchádzajúceho PHSR (s.10)
Formulár č. Ú7	Titulná strana dokumentu PHSR (s.11)
Formulár č. Ú8	Štruktúra dokumentu (s.12)
Formulár č. A1	Evidencia podnikateľských subjektov (s.31)
Formulár č. A2	Evidencia mimovládnych organizácií (s.31)
Formulár č. A3	STEER Analýza (s.38)
Formulár č. A4	SWOT Analýza (s.39)
Formulár č. A5	Kontrolný zoznam pre hodnotenie možných rizík (s.43)
Formulár č. S1	Hierarchia strategických cieľov (s.47)
Formulár č. S2	Výber a popis strategických cieľov (s.48)
Formulár č. P1	Prehľad opatrení, projektov a aktivít podľa oblasti (s.50)
Formulár č. P2	Súbor ukazovateľov výsledkov a dosahov (s.55)
Formulár č. R1	Realizácia činnosti PHSR (s.61)
Formulár č. R2	Plán hodnotenia a monitorovania realizácie PHSR (s.63)
Formulár č. R3	Monitorovacia správa (príloha č.1 PHSR)
Formulár č. F1	Indikatívny rozpočet – sumarizácia (s.65)
Formulár č. Z1	Schválenie PHSR (s.67)

Zoznam obrázkov

Obrázok č. 1	Kostol Sedembolestnej Panny Márie (s.17)
Obrázok č. 2	Mapa vymedzenia územia (s.18)

Zoznam grafov

Graf 1	Veková štruktúra obyvateľstva v obci za rok 2014 (s.28)
Graf 2	Národnostná štruktúra obyvateľstva v obci (s.28)
Graf 3	Vzdelanostná štruktúra (s.29)
Graf 4	Miera nezamestnanosti obyvateľstva (s.30)



Zoznam tabuliek

Tabuľka č. 1	Zoznam analyzovaných dokumentov (s.13)
Tabuľka č. 2	Zoznam použitých kvantitatívnych a kvalitatívnych dát (s.14)
Tabuľka č. 3	Základná charakteristika obce (s.15)
Tabuľka č. 4	Kultúrne pamiatky (s.17)
Tabuľka č. 5	Významné osobnosti obce (s.17)
Tabuľka č. 6	Vzdialenosti významných miest od obce (s.18)
Tabuľka č. 7	Stav technickej infraštruktúry (s.21)
Tabuľka č. 8	Vývoj počtu obyvateľov (s.26)
Tabuľka č. 9	Celkový prírastok obyvateľstva (s.26)
Tabuľka č. 10	Veková kategória obyvateľstva (s.29)
Tabuľka č. 11	Vzdelanostná štruktúra (s.29)
Tabuľka č. 12	Miera nezamestnanosti (s.30)
Tabuľka č. 13	Evidovaní uchádzači o zamestnanie (s.30)

Zoznam skratiek

TSK	Trenčiansky samosprávny kraj
ČOV	Čistička odpadových vôd
EHS	Európske hospodárskeho spoločenstvo
ERDF	Európsky fond regionálneho rozvoja
EÚ	Európska únia
MŠ	Materská škola
NACE	Klasifikácia ekonomických činností
NN	Nízke napätie
NUTS	Nomenklatúrna územná štatistická jednotka
OcÚ	Obecný úrad
OZ	Obecné zastupiteľstvo
PHSR	Program hospodárskeho a sociálneho rozvoja
PO	Prioritná oblasť
SR	Slovenská republika
ŠÚ SR	Štatistický úrad Slovenskej republiky
UoZ	Uchádzač o zamestnanie
ÚSES	Územný systém ekologickej stability
VÚC	Vyšší územný celok
ZŠ	Základná škola

Zoznam príloh

Príloha č. 1	Monitorovacia správa
---------------------	----------------------



ÚVOD

Program hospodárskeho a sociálneho rozvoja obce je strategický strednodobý dokument, ktorý sa vypracováva na obdobie 10 rokov s dlhodobým výhľadom na 10-14 rokov. Je základným a kľúčovým dokumentom slúžiacim pre riadenie samosprávy vychádzajúci z poznania situácie a konkrétnych potrieb občanov, podnikateľov, záujmových skupín a ďalších subjektov v území. Formuluje svoju predstavu o budúcnosti spolu s činnosťami a projektmi na jej zabezpečenie.

Obsah:

- Obsah dokumentu (podľa jednotlivých kapitol)
- Stručný popis kontextu vzniku a chronológie prípravy PHSR
- Stručné zhrnutie východiskových koncepčných dokumentov týkajúcich sa vymedzeného územia
 - Stručný popis inštitucionálneho a časového zabezpečenia spracovania PHSR (podrobnejšie zoznamy napr. partnerov, počet a obsadenie odborných poradných skupín a pod. sú uvedené v prílohách)

Formulár č. Ú1- Zámer spracovania PHSR

Zámer spracovania PHSR	
Názov dokumentu:	Program hospodárskeho a sociálneho rozvoja obce Streženice na roky 2015-2025
Forma spracovania:	s pomocou externých odborníkov („na kľúč“)
Riadenie procesu spracovania:	Spôsob riadenia procesu spracovania Riadiaci tím: Ing. Juraj Hrišo, Ing. Barbora Staňová, Ing. Katarína Ivanová Hospodárska pracovná skupina: Ing. Juraj Hrišo, Ing. Barbora Staňová, Bc. Alena Zvonková, Ing. Monika Janisová, Ján Badžgoň Sociálna pracovná skupina: Ing. Juraj Hrišo, Ing. Barbora Staňová, Bc. Alena Zvonková, Ing. Monika Janisová, Ing. Peter Boda Environmentálna pracovná skupina: Ing. Juraj Hrišo, Ing. Barbora Staňová, Bc. Alena Zvonková, Ing. Monika Janisová, Bohuslav Svorada
Obdobie spracovania:	06.-11.2015
Financovanie spracovania:	600,00€



Formulár č. Ú2 – Harmonogram spracovania PHSR

Harmonogram spracovania PHSR												
Termín	I	II	III	IV	V	VI	VII	VIII	IX	X	XI	XII
Úvod												
Analytická časť												
Strategická časť												
Programová časť												
Realizačná časť												
Finančná časť												
Záver												

Formulár č. Ú3 – Metódy zapojenia verejnosti do prípravy PHSR

Metóda	Informovanie verejnosti	Získavanie názorov verejnosti	Zohľadnenie názorov verejnosti
Verejné informačné tabule	✓		
Letáky rozdávané na verejných podujatiach	✓		
Plagáty	✓		
Internetové stránky- vrátane verejných pripomienok, sociálne siete	✓	✓	✓
Vystúpenia v obecnom rozhlase	✓		
Stretnutia s kľúčovými ľuďmi skupinami	✓	✓	✓
Dotazník pre širokú verejnosť	✓	✓	✓
Pracovné skupiny	✓	✓	✓



Formulár č. Ú4 – Zoznam členov pracovných skupín

Zoznam členov pracovných skupín		
Hospodárska pracovná skupina		
Meno	Funkcia v strategickom plánovaní	Funkcia v pracovnom zaradení
Ing. Barbora Staňová	Garant	Projektový manažér
Ing. Juraj Hrišo	Koordinátor	Starosta obce
Bc. Alena Zvonková	Interný odborník	Poslanec
Ing. Monika Janisová	Interný odborník	Poslanec
Ján Badžgoň	Interný odborník	Poslanec
Sociálna pracovná skupina		
Ing. Barbora Staňová	Garant	Projektový manažér
Ing. Juraj Hrišo	Koordinátor	Starosta obce
Bc. Alena Zvonková	Interný odborník	Poslanec
Ing. Monika Janisová	Interný odborník	Poslanec
Ing. Peter Boda	Interný odborník	Poslanec
Environmentálna pracovná skupina		
Ing. Barbora Staňová	Garant	Projektový manažér
Ing. Juraj Hrišo	Koordinátor	Starosta obce
Bc. Alena Zvonková	Interný odborník	Poslanec
Ing. Monika Janisová	Interný odborník	Poslanec
Bohuslav Svorada	Interný odborník	Poslanec

Formulár č. Ú5 – Dohoda o partnerstve

Názov dokumentu	Dohoda o partnerstve pri príprave a realizácii PHSR obce Streženice
Obdobie platnosti	2015-2025
Predmet dohody	Ide o spoluprácu pri spoločných projektoch, finančnú organizačnú, ako i dobrovoľné aktivity v prospech obce
Účastníci dohody	- Miestne spolky a združenia, podnikatelia, Mikroregión Púchov, MAS Naše Považie, družobné obce
Riadenie procesu	Riadiaci tím určil možných členov pracovných skupín, ako i partnerov v pripravovaných projektoch spolupráce, oslovená bola i široká verejnosť pre konkrétne návrhy projektových zámerov, pracovné skupiny a riadiaci tím bude následne monitorovať plnenie zámerov určených v PHSR.
Financovanie	- Projekty uvedené v strategickej, realizačnej a programovej časti



Analýza realizovaných opatrení

Primárnym cieľom štrukturálnej a regionálnej politiky Európskeho spoločenstva je znižovanie regionálnych rozdielov. Táto politika je založená na finančnej solidarite medzi jednotlivými regiónmi. Pomoc jednotlivým regiónom je realizovaná prostredníctvom štrukturálnych fondov a kohézneho fondu, ktoré predstavujú nástroje regionálnej politiky EÚ. V programovom období 2007-2013 finančnú podporu predstavovali:

- Európsky fond regionálneho rozvoja
- Európsky sociálny fond
- Kohézny fond

Cieľom analýzy realizovaných opatrení je vyhodnotenie predchádzajúceho programového obdobia 2007-2013. V uvedenom programovom období boli zrealizované v obci Streženice nasledovné projekty:



Formulár č. Ú 6 - Ex-post hodnotenie predchádzajúceho PHSR							
v tis. EUR							
č.	Názov investície - projektu (obec, okres)	Číslo a názov aktivity	Rok začatia	Cena podľa vykonávacích o projektu	Objem finančných prostriedkov v príslušnom roku spolu		Rozpočet EÚ
			Rok dokončenia	Celkom	Rok	Objem fn. prost- riedkov	
0	1	2	3	4	5	6	7
1	Rekonštrukcia verejného osvetlenia	Finančný mechanizmus a Nórsky finančný mechanizmus	2010	27 536,72	2010	27 536,72	27 536,72
			2010				
2	Rekonštrukcia budovy OÚ a DK	3.4.1 Základné služby pre vidiek obyvateľstva	2009	277 468,46	2009	277 468,46	277 468,46
			2009				
3	Vybudovanie chodníkov v obci Streženice	3.4.2 Obnova a rozvoj obce	2014	15 000,00	2014	15 000,00	15 000,00
			2014				
4	Úprava verejného priestranstva	3.4.2 Obnova a rozvoj obce	2014	19 986,40	2014	19 986,40	19 986,40
			2014				

Všetky realizované projekty boli snahou o riešenie problémov, ktoré zapríčiňovali znižovanie kvality života obyvateľov. Realizácia aktivít bola uskutočnená prostredníctvom vlastných zdrojov, zdrojov EÚ, štátneho rozpočtu, podpory podnikateľských subjektov a sponzorov.



Formulár č. Ú7 – Titulná strana dokumentu PHSR

Názov:	Program hospodárskeho a sociálneho rozvoja na roky 2015-2025
Územné vymedzenie:	Streženice
Územný plán obce schválený:	Áno
PHSR schválené:	Áno
Dátum platnosti:	14.12.2015
Verzia (Číslo uznesenia):	
Publikovaný verejne:	www.obecstrezenice.sk



Štruktúra dokumentu

Formulár č Ú8 – Štruktúra dokumentu

Osnova PHSR	
Úvod	
	<ul style="list-style-type: none">• Obsah dokumentu (podľa jednotlivých kapitol)• Stručný popis kontextu vzniku a chronológie prípravy PHSR• Stručné zhrnutie východiskových koncepčných dokumentov týkajúcich sa vymedzeného územia
Časť 1: Analytická časť	
	<ul style="list-style-type: none">• Komplexná analýza vnútorného prostredia na základe overeného súboru kvantitatívnych a kvalitatívnych dát (ďalej len „dátová základňa“) podľa jednotlivých oblastí vrátane finančnej a hospodárskej situácie• Analýza silných a slabých stránok územia• Identifikácia hlavných vonkajších faktorov rozvoja územia (výber hlavných faktorov)• Analýza vplyvu vonkajšieho prostredia na vývoj situácie v území (zoznam)• Ex-post hodnotenie (realizácia existujúceho PHSR vrátane vyhodnotenia rozpracovaných investičných a neinvestičných projektov k 31.12 príslušného roku)• Swot analýza (súhrnná tabuľka, syntéza výsledkov)• Analýza možných rizík a hrozieb, identifikácia kritických oblastí rozvoja
Časť 2: Strategická časť	
	<ul style="list-style-type: none">• Vízia územia• Formulácia a návrh stratégie• Výber a popis strategických cieľov v jednotlivých politikách – oblastiach rozvoja (hospodárska, sociálna, environmentálna)
Časť 3: Programová časť	
	<ul style="list-style-type: none">• Konkrétne opatrenia a projekty vrátane ich priradenia k jednotlivým cieľom a prioritám• Súbor ukazovateľov výsledkov a dopadov vrátane východiskových a cieľových hodnôt
Časť 4: Realizačná časť	
	<ul style="list-style-type: none">• Popis jednotlivých partnerov pri realizácii PHSR• Popis inštitucionálneho a organizačného zabezpečenia realizácie PHSR, spôsob komunikácie, kooperácie a koordinácie• Stručný popis komunikačnej stratégie PHSR k jednotlivým skupinám• Systém monitorovania a hodnotenia• Akčný plán na daný, rozpočtový rok s výhľadom na dva roky (x+2) – vecný a časový harmonogram realizácie



	jednotlivých opatrení a projektov
Časť 5: Finančná časť	
	<ul style="list-style-type: none">• Indikatívny finančný plán na celú realizáciu PHSR• Model viaczdrojového financovania jednotlivých opatrení, aktivít, za účasti sociálno-ekonomických partnerov, v územiach prepojených na programový rozpočet• Hodnotiaca tabuľka pre výber projektov
Záver	
	<ul style="list-style-type: none">• Informácia o schválení a zverejnení PHSR
Prílohy	
	<ul style="list-style-type: none">• Príloha č. 1 – Monitorovacia správa-Akčný plán

Tabuľka č. 1 Zoznam analyzovaných dokumentov

Zoznam analyzovaných dokumentov			
Názov dokumentu	Platnosť dokumentu	Úroveň dokumentu	Zdroj
Národná stratégia regionálneho rozvoja	2030	Národná	www.mindop.sk
Program hospodárskeho a sociálneho rozvoja VÚC Trenčín na roky 2014-2020	2013 - 2023	Regionálna	www.tsk.sk
Program hospodárskeho a sociálneho rozvoja obce	2007 -2013	Miestna	www.obecstrezenice.sk
Územnoplánovacia dokumentácia obce	1997-2015	Miestna	Obecný úrad
Program odpadového hospodárstva obce	2014-2019	Miestna	Obecný úrad
Záverečný účet obce	2006-2015	Miestna	Obecný úrad



1 Analytická časť

Obsah:

- Kompletná analýza vnútorného prostredia na základe overeného súboru kvantitatívnych a kvalitatívnych dát (ďalej len „dátová základňa“) podľa jednotlivých oblastí vrátane finančnej a hospodárskej situácie.
- Ex-post hodnotenie (realizácia existujúceho PHSR vrátane vyhodnotenia rozpracovaných investičných a neinvestičných projektov k 31.12. príslušného roku)
- Analýza silných a slabých stránok územia
- Identifikácia hlavných vonkajších faktorov rozvoja územia (výber hlavných faktorov)
- Analýza vplyvu vonkajšieho prostredia na vývoj situácie v území (zoznam)
- Ex-post hodnotenie (realizácia existujúceho PHSR vrátane vyhodnotenia rozpracovaných investičných a neinvestičných projektov realizovaných na národnej, prípadne regionálnej úrovni k 31.12. príslušného roku)
- Analýzu príležitostí a ohrození pre rast a rozvoj územia (posúdenie hlavných faktorov z hľadiska príležitostí a ohrození)
- Analýza väzieb územia

Tabuľka č. 2 Zoznam použitých kvantitatívnych a kvalitatívnych dát

Zoznam použitých kvantitatívnych a kvalitatívnych dát		
Oblasť dát/téma	Zdroj dát	Webová stránka
História obce	OÚ Streženice	www.obecstrezenice.sk
Poloha a prírodné podmienky	OÚ Streženice	www.obecstrezenice.sk
Kultúra	OÚ Streženice	www.obecstrezenice.sk
Demografia	Štatistický úrad	www.statistics.sk
Bývanie	Štatistický úrad	www.statistics.sk
Školstvo a vzdelávanie	Štatistický úrad	www.statistics.sk
Zdravotníctvo	OÚ Streženice	www.obecstrezenice.sk
Sociálna starostlivosť	OÚ Streženice	www.obecstrezenice.sk
Technická infraštruktúra	Štatistický úrad	www.statistics.sk
Ekonomická situácia	Štatistický úrad	www.statistics.sk



A1. Analýza vnútorného prostredia

1. Základná charakteristika obce

Tabuľka č. 3 Základná charakteristika obce

Číslo základnej územnej jednotky:	SK0228557471
Názov okresu:	Považská Bystrica
Názov kraja:	Trenčiansky kraj
Štatút obce:	Obec
PSČ	020 01 – Pošta Púchov 1
Prvá písomná zmienka o obci (rok):	1408
Nadmorská výška stredu mesta:	230 m.n.m
Celková výmera územia mesta (km ²):	7,98
Počet obyvateľov:	931
Hustota obyvateľstva (obyvateľ/km ²)	118,92



2. História obce a kultúrne pamiatky

Najstaršia história sa v obci písala už v dobe kamennej, z ktorej tu boli identifikované nálezy predmetov na Štepnickej skale. Na území dnešných Streženíc a Bezdedova vzniklo v strategickom priestore pri ústí Bielej vody do Váhu strážne stanovisko, neskôr strážna osada. Podľa tohto stanoviska bola pomenovaná usadlosť s názvom Streženica s dokladom o tomto pomenovaní v listine z roku 1408 Stresnycza. Názov vznikol zo staroslovanského koreňa **strěg** – v slove **strěgoniti**-striehnuť. Môžeme teda povedať, že už v 9. storočí Streženice jestvovali ako strážna osada, ležiaca pôvodne na okraji Pribinovho kniežactva, neskôr vo Veľkomoravskej ríši.

Najstarším písomným dokladom o existencii Streženíc je Správa Nitrianskej kapituly z 15. júla 1408, ktorá uvádza obec spolu s Púchovom ako dediny patriace Lednickému panstvu (**..villas Stresnycza et Puchou,,**). Táto správa informuje kráľa Žigmunda o tom, že Štefana, syna Vavrince z Lieskovca, voviedli do vlastníctva v dedinách Horné a Dolné Koškovce, Nosice, Miločov a Hrbotín podľa príkazu panovníka.

V 17. Storočí sa Streženice po prvý krát objavujú na mape. V roku 1689 vo Viedni u Leopolda Voigta, vydáva gróf Fabius Antonius de Colleredo malý atlas Uhorska, kde sú Streženice zakreslené pod názvom Strasniz, spolu s Lednicou a Vršatcom sú však nepresne zakreslené v Bratislavskej stolici.

V roku 1890 sa v Streženiciach uvádza panský dvor Štiepnica, tento dvor bol však nakoniec odpredaný. Z 19. Storočia sú aj prvé záznamy o prameňoch, kde Uhorský cestopisci charakterizujú pramene ako chutné kyselky.

V roku 1925 po Prvej svetovej vojne nastalo v Streženiciach nešťastie, kedy bola obec zatopená vodou. Povodne zapríčiňoval nielen Váh, ale aj Biela voda. Za I. ČSR odchádzalo mnoho obyvateľov na sezónne práce.

**Kultúrne pamiatky**

V katastrálnom území obce sa nachádza niekoľko kultúrnych pamiatok. Významné kultúrne pamiatky obce znázorňuje nasledovná tabuľka:

Tabuľka č. 4 Kultúrne pamiatky

Kultúrna pamiatka	Popis
Majer Štepnice	Jedná sa o budovu starého majera, ktorá sa nachádza v obci. Tento majer je v dezolátnom stave. O jeho ďalšom využití a prípadnej rekonštrukcii sa nerozmýšľa.
Kostol Sedembolestnej Panny Márie	Kostol Sedembolestnej Panny Márie v Streženiciach bol postavený v rokoch 2005 – 2007 podľa plánov Doc. Ing. Arch. Juraja Havaja CSc. a Doc. Ing. Arch. Štefana Majtána CSc. Dňa 25. júna 2006 posvätil základný kameň priamo na stavbe kostola Mons. Viliam Judák, nitriansky biskup. Dňa 29. júla 2007 posvätil zvony v rozostavanom kostole a napokon za veľkého počtu veriacich zo Streženíc, Púchova ako i okolia konsekroval nový kostol 16. septembra 2007.

Zdroj: www.pamiatky.sk



Obrázok č. 1 Kostol Sedembolestnej Panny Márie

Významné osobnosti obce

Tabuľka č. 5 Významné osobnosti obce

Meno	Žil v období	Funkcia
Milan Sládek	1938-súčasnosť	Mím, režisér, herec

Zdroj: Vlastné spracovanie na základe údajov z OcÚ, 2015

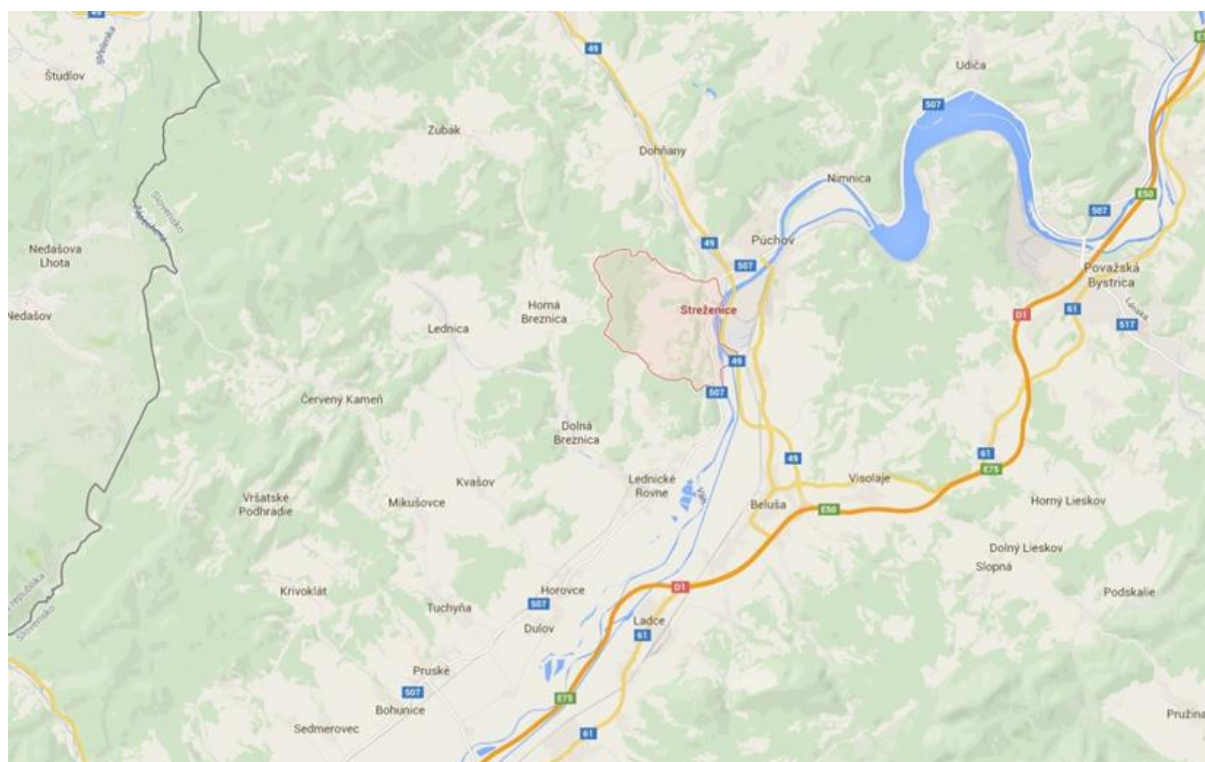


3. Poloha, prírodné podmienky a životné prostredie

Obec Streženice leží na styku Ilavského podolia s Bielymi Karpatmi pri ústí Bielej vody do Váhu. Poloha obce je 49° 6' s.g.š a 18° 8' v.g.d. Celé územie obce je najvýchodnejším výbežkom podcelku Bielych Karpát – Vršateckých bradiel. V severovýchodnej právažskej časti je povrch katastrálneho územia plochý. Smerom na západ sa povrch formuje do pahorkatiného reliéfu.

Tabuľka č.6 Vzdialenosti významných miest od obce

Vzdialenosť okresného mesta	Púchov	1 km
Vzdialenosť do krajského mesta	Trenčín	43,5 km
Vzdialenosť do hlavného mesta	Bratislava	167 km



Obrázok č. 2 Mapa vymedzenia územia obce

3.1 Vymedzenie územia

Na severe hraničí územie obce s katastrálnym územím Púchova, v najsevernejšom výbežku sa stretáva s katastrálnym územím Dohnian, na západe hraničí s územím Dolnej Breznica, na juhu s katastrálnym územím Dolných Kočkoviec.



3.2 Geomorfologické a geologické pomery

Z geomorfologického hľadiska spadá záujmové územie obce k nasledovným jednotkám:

- Alpsko-himalájska sústava
- Karpatská podsústava
- Subprovincia Vonkajšie Západné Karpaty
- Oblasť Slovensko-Moravských Karpát
- Celok Biele Karpaty

Z hľadiska základného geomorfologického členenia spadá riešené katastrálne územie do pohoria Bielych Karpát so zásahom do Ilavskej kotliny v Považskom podolí.

Z geologického hľadiska sa tu nachádzajú fluvialné štrkopieskové terasy, numulitové vápence a pieskovce vo vnútrokarpatskom paleogéne, bazálne zlepenice, stredná krieda. Z hľadiska nerudných nerastných surovín ide o mezozoické horniny centrálneho, bradlového a flyšového pásma. Geoizotermie v hĺbke 1km sa pohybujú v rozpätí 30-40°C.

Pedologické hľadisko poukazuje na to, že v obci prevládajú vo východnej časti nívne pôdy glejové na nekarbonátových nívnych sedimentoch, v strednej časti územia ilimerizované pôdy oglejené, v západnej časti hnedé pôdy nasýtené, rendziny a pararendziny. Z hľadiska zrnitosti ide prevažne o hlinité pôdy.

3.3 Hydrologické pomery

Na území pramení jediný výraznejší potok – Kebliansky potok. Pramení v západnej časti katastrálneho územia na východnom svahu sedla medzi Keblím a Dlhou Lúkou. Z hľadiska režimu odtoku vody je územie v oblasti vrchovino-nížinnej s dažďovo-snehovým režimom odtoku.

V obci hrajú veľkú úlohu 3 minerálne pramene, ktoré sa tu nachádzajú.

Prvý prameň sa nazýva „Slatina,, a nachádza sa v hornom konci obce. Výdatnosť prameňa je $0,5\text{l}\cdot\text{min}^{-1}$. Je to prírodná, slabo mineralizovaná, hydrogénuhličitanová, sodná, uhličitá voda so zvýšeným obsahom lítia a kyseliny boritej, studená, hypotonická. Voda je v prameni číra, bez zápachu. Prameň je upravený a nachádza sa pod umelo vybudovaným prístreškom.

Druhý prameň sa nazýva „Nad Slatinou,, a nachádza sa na západnom kopci obce asi 300m od prameňa „Slatina,,. Tento prameň má malú výdatnosť.

Tretí prameň „V Podkeblí,, sa nachádza na konci miestnej časti Keblie. Jeho výdatnosť je malá. Voda v prameni je slabo zakalená, bez zápachu. Voda v prameni nevysychá a ani nezamrzá, jeho teplota sa pohybuje od 9°C do 12°C. Na prameň je osadená ručná pumpa a nachádza sa pod dreveným prístreškom.



3.4 Klimatické pomery

Záujmové územie patrí do teplej oblasti mierne vlhkej- v teplom, mierne vlhko okrsku s chladnou zimou. Prevláda tu teda na východe územia mierne teplá, kotlinová klíma, na západe územia mierne teplá horská klíma.

3.5 Rastlinstvo a živočíšstvo

Rastlinstvo

Rastlinstvo v okolí obce môžeme z fytogeografického hľadiska zaradiť do oblasti západokarpatskej flóry, obvodu predkarpatskej flóry.

V malej časti východného územia sú v prevahe jelšové lužné porasty, v západnej časti prevažujú kvetnaté bukové a smrekové lesy. Kroviny sú v katastrálnom území len riedko roztrúsené, stromy sú dobre zastúpené. Medzi najrozšírenejšie porasty patria buk lesný (*Fagus silvatica*), borovica lesná (*Pinus sylvestris*) a smrek obyčajný (*Picea abies*), v menšej miere aj dub zimný (*Quercus patraea*). Priamo v obci sú zastúpené lipy.

Z krovín sú to mezofilné trnkové kroviny a vrbiny.

Živočíšstvo

Z hľadiska živočíšnych regiónov celé katastrálne územie patrí do vnútorného obvodu Západných Karpát. Vyskytujú sa tu bežné živočíšne druhy typické pre danú oblasť. Z bezstavovcov sú to napríklad bystruška lesklá (*Carabus obsoletus*), obaľovač zelený (*Totrix viridana*) či húseničiar pyžmový (*Calosoma sycophanta*). Z nižších stavovcov je tu rozšírená myš domová (*Mus musculus musculus*), vrabce, sýkorky, hýle a drozdy.

V zalesnenej časti sa vyskytuje veverica obyčajná (*Sciurus vulgaris*) a kuna hôrna (*Martes martes*). Z lovnej zveri je zastúpená srnčia zver, líška (*Vulpes vulpes*).

Na vodné biotopy sa viažu napríklad kačica divá (*Anas platyrhynchos*), bocian biely (*Ciconia ciconia*) či pstruhovité ryby.

3.6 Chránené územia

Z hľadiska záujmu ochrany prírody do územia obce nezasahujú žiadne veľkoplošné ani maloplošné chránené územia. Obec sa nachádza v blízkosti CHKO Biele Karpaty, no toto územie priamo nezasahuje do katastra obce.



4. Technická infraštruktúra

Tabuľka č. 7 Stav technickej infraštruktúry

Infraštruktúra	Ukazovateľ	Súčasný stav	Budúci stav
Pošta	áno/nie	Nie	Nie
Káblková televízia	áno/nie	Nie	Nie
Verejný vodovod	pokrytie v %	98	98
Vlastný zdroj pitnej vody	názov/výdatnosť	Mestský vodovod	Mestský vodovod
Kanalizačná sieť pripojená na ČOV	pokrytie v %	95	95
Rozvodná sieť plynu	pokrytie v %	95	95
	DSL	SPP	SPP
Pripojenie na sieť internet	ISDN	90	90
	EDGE	0	0
	WIFI	0	0
Verejný internet	áno/nie	Áno	Áno
Verejný prístupový bod	áno/nie	Nie	nie
Internetová kaviareň	áno/nie	Nie	Nie
Počet počítačov pre verejný prístup do siete internetu	počet	2	4
Pokrytie signálom Orange	%	90	90
Pokrytie signálom Telekom	%	90	90
Pokrytie signálom O ₂	%	90	90
Verejné studne	počet	2	2
Pramene pitnej vody	počet/výdatnosť	2/50l	2/50l
Vodojemy	počet/objem	0	0
Priemyselná zóna-výrobná	počet firiem	1	2
Priemyselná zóna-skladové hospodárstvo	Skladová plocha v m ²	0	0
Skládka TKO	áno/nie	Nie	Nie
Separovaný zber	áno/nie	Áno	Áno
Zberný dvor pre separovaný zber	áno/nie	Nie	Áno
Kompostovisko	áno/nie	Áno	Áno
Cintorín	počet	1	1
Dom smútku	počet	1	1



4.1 Odkanalizovanie a čistenie odpadových vôd

Obec Streženice je od roku 1995 odkanalizovaná na 85%. V súčasnosti prebieha budovanie kanalizácie v časti obce Keblie. Po ukončení kanalizácie bude vybudovaných 95% kanalizácie v obci. Do budúcnosti ostane vybudovať kanalizáciu v časti obce Štepnici. V obci Streženice je v období 04/2014 – 12/2015 realizovaná výstavba kanalizácie v rámci projektu *Zásobovanie a odkanalizovanie okresu Púchov - I. etapa*. Projekt rieši výstavbu splaškového kanalizačného systému v obciach aglomerácie Púchov – Dolné Kočkovce, Dohňany, Púchov, Streženice s napojením na existujúcu kanalizačnú sieť mesta Púchov, so spoločným čistením odpadových vôd v intenzifikovanej mechanicko-biologickej ČOV Púchov-Streženice s anaeróbnou stabilizáciou kalu. Kanalizácia je projektovaná v celkovej dĺžke 31,85 km, z čoho 5,3 km tvoria výtlačné potrubia. Projekt zahŕňa tiež 10 ks čerpacích staníc, 1010 kanalizačných prípojk, ako aj intenzifikáciu ČOV Streženice pre 30 000 ekvivalentných obyvateľov. Odvedenie odpadových vôd a ich čistenie na ČOV Streženice, zaistí splnenie podmienok príslušných právnych noriem Slovenskej republiky a Smernice Rady č.91/271/EEC o zachádzaní s odpadovými vodami. Odvedenie odpadových vôd a ich vyhovujúce čistenie, bude mať kladný dopad na životné prostredie – zlepšenie kvality podzemných vôd a povrchových vôd v rieke Váh.

4.2 Zásobovanie pitnou vodou

Obyvatelia obce Streženice sú zásobovaní vodou z vybudovaného vodovodu alebo z vlastných vodných zdrojov – studní a malých prameňov. Potreby vody sú v obci pokryté na 100% a vodovodný systém má kapacitnú rezervu. Vodovodná sieť je plánovaná tak, že dokáže zabezpečiť potreby už žijúcich obyvateľov, ale aj plánované nové stavebné obvody. Spolu s výstavbou kanalizácie je v obci realizovaná aj výstavba a renovácia vodovodných rozvodov.

4.3 Zásobovanie elektrickou energiou

Zásobovanie elektrickou energiou je zabezpečené z jestvujúcich rozvodov siete a transformačných staníc. Rozvody NN sú riešené vzdušným vedením AlFe na podperných betónových stĺpoch. Sekundárne rozvody sú taktiež vedené vzduchom na betónových stožiaroch vodičmi AlF, no tieto vedenia sa nachádzajú v nevyhovujúcom technickom stave, preto je nutná ich rekonštrukcia, prípadne kompletná výmena. Prípojky k jednotlivým objektom sú riešené vzdušnými prípojkami NN, resp. káblovými prípojkami NN v zemi podľa nových smerníc ZE a.s. Dĺžka elektrickej siete je okolo 6km.

4.4 Zásobovanie plynom a teplom

Obec je zásobovaná plynom z VTL plynovodnej prípojky cez regulačnú stanicu. Plynovodná sieť pokrýva celkovú potrebu obce pre súčasný stav.

V riešenej obci je odber a dodávka tepla pre potreby vykurovania a prípravu TÚV uskutočňovaná len z lokálnych tepelných zariadení na báze spaľovania prevažne plyných,



menej tuhých palív. Zariadenia občianskej vybavenosti sú zásobované teplom z blokových kotolní. Plynofikácia obce veľkou mierou prispela k doriešeniu situácie zásobovania teplom.

4.5 Verejné osvetlenie a obecný rozhlas

Obecný rozhlas je osadený na stožiaroch, poprípade stĺpoch verejného osvetlenia. Rozhlasová ústredňa sa nachádza v budove obecného úradu.

Verejné osvetlenie v obci je zabezpečené novými svietidlami. Tieto svietidlá však boli osadené na pôvodné betónové, prípadne drevené stožiare.

4.6 Telekomunikácie

Pokrytie sieťami slovenských telekomunikácií je v obci primerané. Výhodou je blízkosť mesta pri obci. Z telekomunikačného hľadiska je obec napojená na hlavnú digitálnu ústredňu priamo v obci.

4.7 Odpadové hospodárstvo

Likvidáciu odpadu v obci Streženice zabezpečuje firma LEDROV spol. s.r.o. Z obce sa komunálny odpad odváža jeden krát za dva týždne .

V obci sa triedia: plasty, sklo, papier, gumo-odpad a elektro-odpad. Plasty sa odkladajú do PET vriec, ktoré občanom poskytuje obec a sa odvážajú z obce raz za mesiac. Sklo sa odváža asi každých 10 týždňov. Dvakrát do roka obec zabezpečuje aj odvoz elektronického odpadu. K dispozícii je i Zberný dvor (kompostáreň na družstve), ktorý je otvorený každú sobotu od 14:00 hod. do 18:00hod. V súčasnosti sa pripravuje zberný dvor pre veľkoobjemový odpad, gumo-odpad, elektro-odpad a plasty.



5. Doprava

Dopravné spojenie v obci je zabezpečené komunikáciou I/507 Púchov-Pruské ktorá tvorí hlavnú komunikáciu v smere od mesta Púchov na obec Pruské. V blízkom meste Púchov sa tiež nachádza privádzacia rýchlostná cesta na diaľnicu D1 na smery Žilina a Bratislava. Hlavná cesta v obci je v dobrom stave a je udržiavaná. Prípadné opravy a poruchy miestnych komunikácií rieši obec z vlastných prostriedkov.

5.1 Cestná

Hlavnou dopravnou a urbanizačnou osou územia je cesta I/507 Púchov-Pruské.

Obec má bezproblémové cestné spojenie s viacerými okolitými komunikáciami a doprava je bezproblémová. Cestou sa možno dostať do najbližšieho okresného mesta Púchov. Veľkou výhodou je aj blízka diaľnica D1. Komunikácia prechádzajúca obcou tvorí hlavnú spojnicu dvoch veľkých sídiel Púchovského okresu : Púchov-Lednické Rovne.

5.2 Miestna

Celková dĺžka miestnych komunikácií je cca. 12 000 m, v celkovom počte 9. Miestne komunikácie sú upravované z rozpočtu obce postupne podľa nutnosti.

Miestnu dopravnú sieť tvoria miestne komunikácie s asfaltovou povrchovou úpravou. Chodníky vedú cez stred obce.

5.3 Hromadná

Obyvatelia majú možnosť využiť dopravné služby SAD Trenčín niekoľkokrát za deň. Spojenie s mestami Trenčín, Púchov a Považská Bystrica je bezproblémové. Prvý autobus odchádza z obce do mesta Púchov o 4:45 hod. Posledný autobus odchádza z obce do mesta Púchov o 22:11 hod. Počet autobusových spojení , ktoré odchádzajú z obce je v pracovných dňoch vyšší ako 30. Uvedenú frekvenciu autobusových spojov možno považovať za veľmi vysokú, keďže z obce je možnosť priameho autobusového presunu do okresného mesta.

5.4 Statická

V obci je v prevažnej miere zástavba rodinných domov. Obyvatelia parkujú vo dvoroch, alebo využívajú vlastné garáže. Pre zariadenia občianskej vybavenosti a služieb, ako aj pre bežné potreby odstavenia motorových vozidiel slúžia plochy vedľa miestnych komunikácií alebo priamo krajnice vozoviek.

Verejné neplatené parkovisko je pred školou, obchodom a pohostinstvom Stará krčma v centre obce. Parkovisko je vyasfaltované a vyznačené vodorovným dopravným značením. Chodníky sú vybudované len popri hlavnej ceste smer Púchov. Boli vybudované v roku 2015. Obec bude pokračovať v budovaní chodníkov smerom k miestnemu cintorínu popri ceste II/507.



5.5 Železničná

V obci sa nenachádza zastávka osobných vlakov. Najbližšia železničná stanica sa nachádza v meste Púchov, v časti Hrabovka vzdialená asi 500m od obce, odkiaľ premávajú osobné vlaky. Z hlavnej stanice v meste Púchov premávajú aj medzištátne expresy s ťahom na Českú republiku.

5.6 Vodná a Letecká

V okrese sa nenachádza letisko. Najbližšie letecké služby môžu obyvatelia využiť v meste Žilina, prípadne v krajskom meste Trenčín alebo Žilina.

Vodná doprava sa na Slovensku vykonáva na riekach:

- Dunaj (172 km)
- Váh (78,8 km)
- Bodrog (7,8 km)

Na ostatných vodných plochách sa vykonáva prevažne rekreačná a technologická plavba.

Pre lodnú osobnú i nákladnú dopravu má na Slovensku zásadný význam rieka Dunaj, ktorá je najvýznamnejšou riečnou dopravnou tepnou. Spája Bratislavu, Viedeň a Budapešť, resp. Slovensko s Rakúskom a Maďarskom a vďaka kanálu Dunaj-Rýn-Mohan prepája Severné more s Čiernym morom.



6. Demografia

Pre určenie situácie v obci, úrovne jej sociálneho rozvoja, ale i samotnej kvality života v obci slúži viacero ukazovateľov medzi ktoré patrí i vývoj počtu obyvateľstva, prirodzený prírastok/úbytok obyvateľstva, hustota obyvateľstva a iné.

6.1 Vývoj počtu obyvateľov

Celoslovenský trend je znižovanie počtu obyvateľov, ktorý je spojený so starnutím populácie, s nižšou pôrodnosťou a vyššou úmrtnosťou.

Tabuľka č. 8 Vývoj počtu obyvateľov

Rok	2006	2007	2008	2009	2010	2011	2012	2013	2014
Počet obyvateľov	863	861	871	875	888	920	924	930	949

Celkový počet obyvateľov vykazuje v sledovanom období nárast obyvateľstva. V porovnaní so slovenským trendom je táto obec skôr výnimkou. Tento trend dokazuje, že obec je atraktívna pre všetky skupiny obyvateľstva.

6.2 Prirodzený prírastok/úbytok obyvateľstva

Prirodzený prírastok, resp. úbytok obyvateľstva je rozdiel medzi narodenými a zomretými obyvateľmi v obci. Celoslovenský trend je spojený s vyššou mierou úmrtnosti ako pôrodnosti. Migračné saldo je rozdiel medzi počtom prisťahovaných a odsťahovaných v obci. Celkový prírastok je súčet prirodzeného prírastku a prírastku sťahovaním.

Tabuľka č. 9 Celkový prírastok obyvateľstva

Rok	Prirodzený prírastok/úbytok	Migračné saldo	Celkový prírastok
2006	1	10	11
2007	-7	5	-2
2008	-4	14	10
2009	-2	6	4
2010	4	9	13
2011	0	13	13
2012	8	-4	4
2013	-3	9	6
2014	4	15	19

Z tabuľky uvedenej vyššie vyplýva, že obec Streženice vybočuje z celoslovenského trendu. Migračné saldo je pozitívne, prirodzený prírastok v roku 2014 dosiahol hodnotu 4 a teda aj celkový prírastok dosahuje plusové hodnoty.



6.3 Veková štruktúra

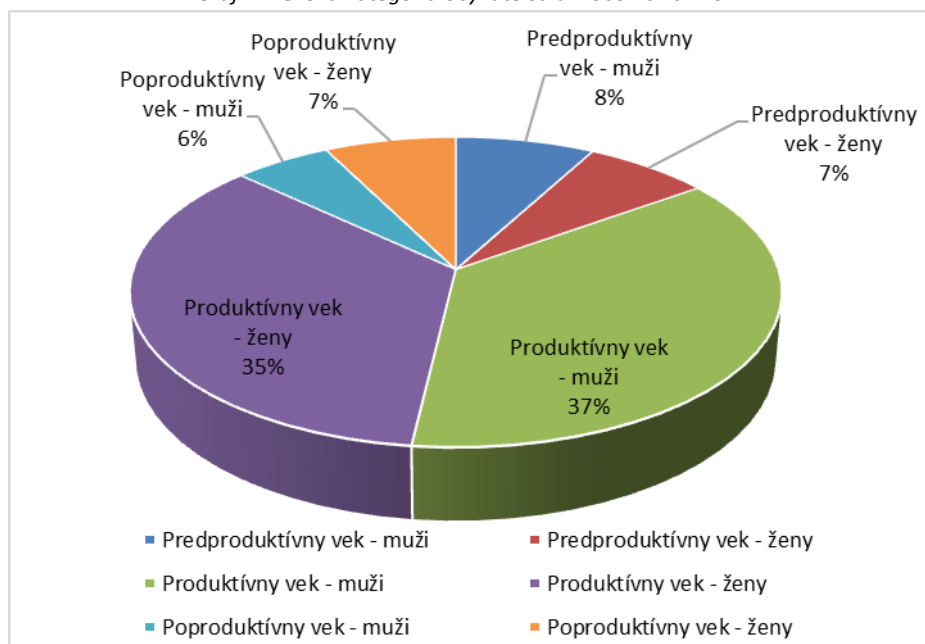
Tabuľka vekovej štruktúry obyvateľstva predstavuje rozdelenie obyvateľov do troch kategórií podľa veku. Ide o obyvateľov v predproduktívnom veku, produktívnom veku a poproduktívnom veku. Na základe tejto štatistiky možno určiť či ide o obec so staršími obyvateľmi, ktorá má nižší rozvojový potenciál, alebo o obec s mladými rodinami, kde možno očakávať nárast obyvateľstva.

Tabuľka č. 10 Veková kategória obyvateľstva

Veková kategória	2006	2007	2008	2009	2010	2011	2012	2013	2014
Počet obyvateľov celkom	863	861	871	875	888	920	924	930	949
Predproduktívny vek – muži (0-14)	73	70	72	72	64	67	66	67	74
%	17,43	16,20	16,40	16,44	14,48	14,73	14,44	14,63	15,77
Predproduktívny vek – ženy (0-14)	75	67	62	62	59	59	62	66	67
%	17,56	15,62	14,35	14,19	13,23	12,69	13,28	13,98	13,33
Produktívny vek – muži (15-59)	310	296	301	293	309	341	342	344	343
%	71,10	68,52	68,56	66,89	69,91	74,95	74,84	75,11	73,14
Produktívny vek – ženy (15-54)	278	247	257	259	271	323	320	323	327
%	65,10	57,58	59,49	59,27	60,76	69,46	68,52	68,43	68,12
Poproduktívny vek – muži (60+)	53	66	66	73	69	47	49	47	52
%	12,15	15,28	15,03	16,67	15,61	10,33	10,72	10,26	11,08
Poproduktívny vek – ženy (55+)	74	115	113	116	116	83	85	83	86
%	17,33	26,81	26,16	26,54	26,01	17,85	18,20	17,58	17,91



Graf 1: Veková kategória obyvateľstva v obci za rok 2014

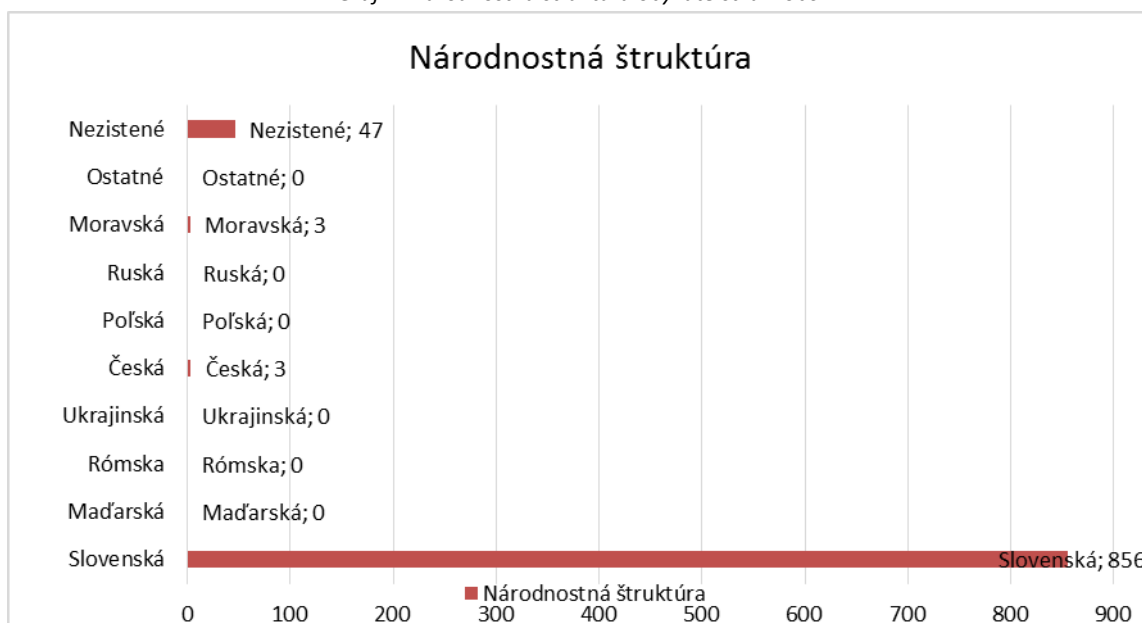


Z tabuľky a grafu vyplýva, že v obci sa nachádza najväčší podiel obyvateľov v produktívnom veku, spolu 72 %. V predproduktívnom veku je 15 % obyvateľstva a poproduktívnom veku 13% obyvateľov.

6.4 Národnostná štruktúra

Národnostná štruktúra v obci je ukazovateľom problematiky národnostných menšín, ich komunitného života a začlenenia do spoločnosti. Vzhľadom na blízkosť hraníc s Českou republikou je možné očakávať nárast českých občanov v obci.

Graf 2: Národnostná štruktúra obyvateľstva v obci



V obci má najväčší podiel slovenská národnosť, traja obyvatelia sú národnosti českej a moravskej, iní zástupcovia národnostných menšín neboli zistení.



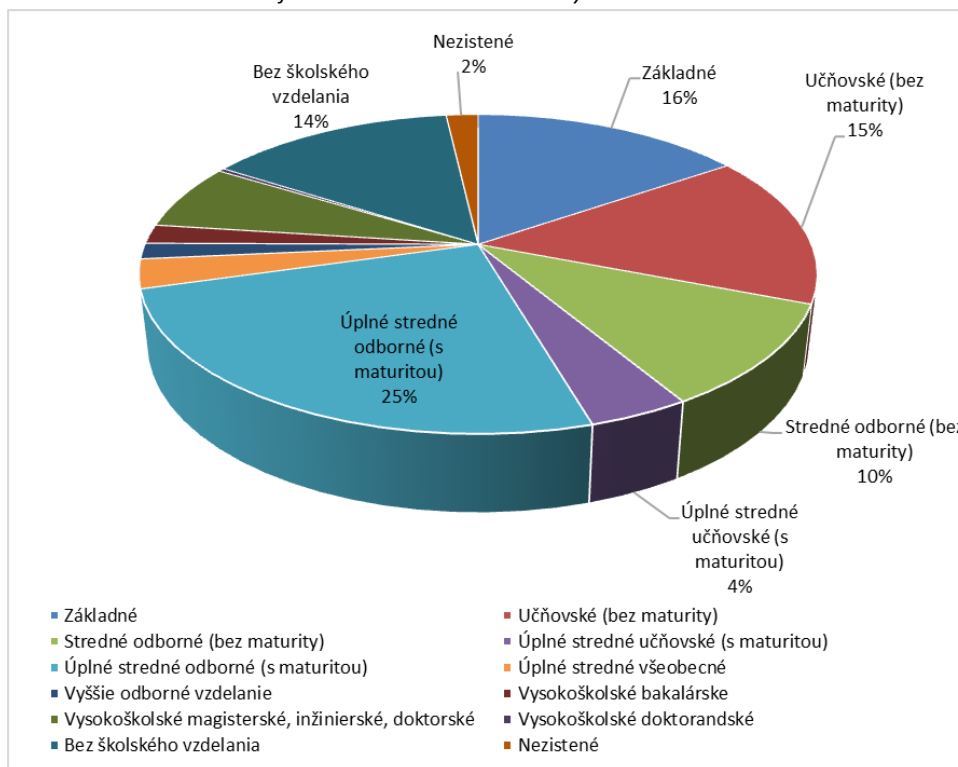
6.5 Vzdelanostná štruktúra

Vzdelanostná štruktúra predstavuje nielen úroveň vzdelania obyvateľov, ale i ich uplatnenia na trhu práce.

Tabuľka č.11 Vzdelanostná štruktúra

Najvyšší skončený stupeň školského vzdelania	Spolu
Základné	136
Učňovské (bez maturity)	136
Stredne odborne (bez maturity)	92
Úplne stredne učňovské (s maturitou)	36
Úplne stredne odborne (s maturitou)	221
Úplne stredne všeobecne	26
Vyššie	14
Vysokoškolské bakalárske	17
Vysokoškolské magisterské, inžinierske, doktorské	59
Vysokoškolské doktorandské	3
Ostatný bez udania školského vzdelania	48
Ostatný bez školského vzdelania	124
Súhrn	912

Graf 3: Vzdelanostná štruktúra obyvateľstva v obci



Vzdelanostná štruktúra obyvateľov obce má nasledovnú štruktúru. Najväčší podiel vzdelania je úplne stredné odborné s maturitou a učňovské bez maturity. Základné vzdelanie má 16% obyvateľov. Naopak vysokoškolské vzdelanie má 59 obyvateľov.



7. Ekonomická štruktúra

Ekonomickú štruktúru vytvárajú podnikateľské subjekty alokované v obci a ich zameranie. Podieľajú sa na tvorbe hrubého domáceho produktu, ponúkajú pracovné príležitosti a s tým súvisiace osobné dôchodky pre obyvateľstvo, prispievajú k rozvoju obce prostredníctvom miestnych daní. Sú teda hlavnou silou ekonomického rozvoja v obci. Na ekonomickom rozvoji obce sa podieľa i miestna samospráva, predovšetkým vytváraním podmienok pre rozvoj podnikania, ale i priamou podnikateľskou činnosťou.

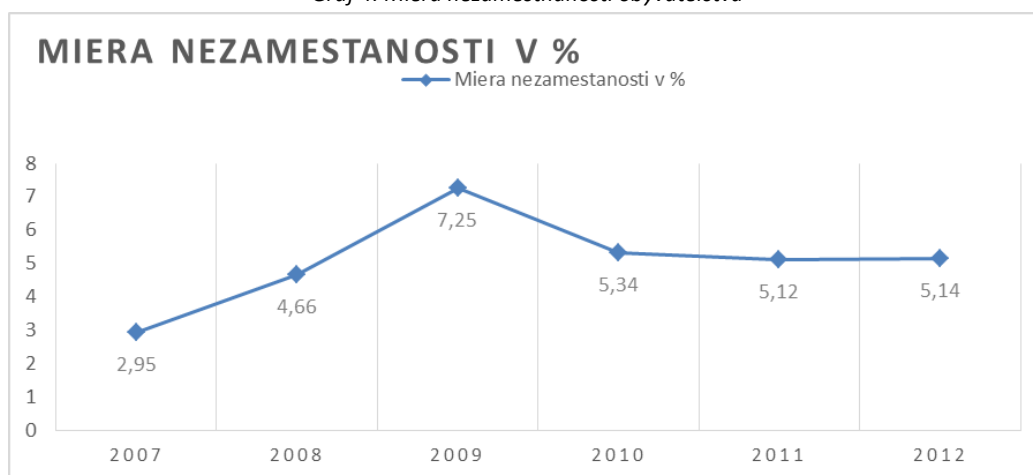
7.1 Miera nezamestnanosti

Vyjadruje pomer počtu nezamestnaných k počtu ekonomicky aktívneho obyvateľstva.

Tabuľka č. 12 Miera nezamestnanosti

Rok	2007	2008	2009	2010	2011	2012
Miera nezamestnanosti v %	2,95	4,66	7,25	5,34	5,12	5,14

Graf 4: Miera nezamestnanosti obyvateľstva



Miera nezamestnanosti bola v obci zvýšená v rokoch 2007-2009 kedy stúpila o takmer 6 % bodov. Išlo o celoslovenský prejav svetovej krízy. Od roku 2009 možno sledovať znižovanie miery nezamestnanosti.

7.2 Evidovaní uchádzači o zamestnanie

Predstavuje počet ekonomicky aktívneho obyvateľstva, ktorí hľadajú prácu a sú ihneď pripravení nastúpiť do zamestnania.

Tabuľka č. 13 Evidovaní uchádzači o zamestnanie

Rok	2006	2007	2008	2009	2010	2011	2012	2013	2014
Počet	22	16	26	40	31	34	39	34	26

Počet uchádzačov o zamestnanie v obci sa znižuje od roku 2012.

**7.3 Evidencia podnikateľských a mimovládnych subjektov****Formulár č. A 1 Evidencia podnikateľských subjektov**

Číslo	Názov PO/sídlo/Sk NACE:
1	AXUREAL S. R. O.
2	DRUŽSTEVNÁ OVOCNÁ PÁLENICA STREŽENICE
3	LIGNUM MDV PLUS S. R. O.
4	TAMA SLOVAKIA, SPOL. S R.O.
5	ROLO, S.R.O.
6	Losstav s.r.o.
7	Roso Build s.r.o.
8	Anton Halas, nábatok
9	Stanislav Faktor, veľkoobchod s hydinou
10	Pohostinstvo Stará krčma
11	Pohostinstvo Modrá Lagúna, Dagmara Glóziková
12	Potraviny Ivanka, Ivana Fajnerová
13	Technostav Púchov s.r.o.
14	SHR Ľubomír Halas
15	Elektroinštalácie Medňanský

Formulár č. A 2 Evidencia mimovládnych organizácií

P. č.	Názov:
<u>1</u>	BLUDISKO o.z
<u>2</u>	Futbalový Klub Streženice
<u>3</u>	URBÁRSKA OBEC POZEMKOVÉ SPOLOČENSTVO STREŽENICE
<u>4</u>	DHZ Streženice
<u>5</u>	Rodičovské združenie pri Materskej škole



8. Sociálna infraštruktúra

8.1 Domový a bytový fond

V roku 2014 tvorí v obci bytový fond 420 rodinných domov. Trvalo obývaných bytov bolo 380. Obyvatelia obce podľa tradície a prieskumov majú záujem prevažne o samostatne stojace rodinné domy. Na základe tejto skutočnosti je rozvoj obce zameraný najmä na vytvorenie nových plôch pre rozvoj bývania – formou IBV.

Cieľom je teda zvýšenie predpokladaného nárastu obyvateľstva a vytvorenie priaznivých podmienok pre zvýšenie kvality bývania. Individuálna bytová výstavba sa bude realizovať prednostne v zastavanej časti obce v existujúcich prielukách, na voľných plochách a tiež formou prestavieb a nadstavieb existujúceho bytového fondu.

8.2 Školstvo

Materská škola je v prevádzke od roku 1956. Materská škola v Streženiciach patrila medzi najlepšie v okolí. Práca učiteľov sa vyznačovala nápaditosťou pri hľadaní a realizovaní rôznych foriem výchovnej práce, niekedy i netradičných. Žiaci materskej školy mali v roku 1958 česť cvičiť na štátnej prehliadke Spartakiáda. V súčasnosti má materská škola 2 triedy s celkovým počtom detí 39, o ktoré sa stará personál v počte 4 učiteľky a 1 upratovačka.

Základná škola

V obci Streženice sa nachádza základná škola, v ktorej sa začalo vyučovať v roku 1931. V roku 1955 bola postavená nová budova školy. Základná škola v Streženiciach v súčasnosti poskytuje základné vzdelanie pre prvý stupeň ZŠ. V školskom roku 2014/2015 vyučovali 3 pedagógovia a školu navštevovalo 24 žiakov.

V jednej budove sa nachádza Materská a aj Základná škola. V roku 2015 pomocou dotácie Úradu vlády SR a vyčlenením finančných prostriedkov z rozpočtu obce boli na budove vymenené okná. Základná aj materská škola má najmodernejšie vybavenie, nábytkom a pomôcky pre všetky deti v MŠ a ZŠ. Školská kuchyňa a jedáleň prešla rekonštrukciou v roku 2013 resp. 2015. Deťom je počas vyučovania k dispozícii 20 počítačov v počítačovej miestnosti.

8.3 Zdravotníctvo

Obec nedisponuje zdravotníckym zariadením a v obci sa ani nenachádza plnohodnotná ambulancia obvodného lekára či pediatra. Stomatológ v obci nie je. Obyvatelia navštevujú lekárov alternatívne v iných obciach, či v neďalekom meste Púchov, kde sa nachádza najbližšie veľkokapacitné zdravotné zariadenie. Zdravotná služba príde do obce do 7 minút.



8.4 Sociálna starostlivosť

Obec nedisponuje hospicom ani domovom dôchodcov. Najbližšie centrum sociálnych služieb sa nachádza v meste Púchov. Obec však poskytuje sociálnu pomoc v zmysle zákona NR SR č.195/1998 Z.z. Obec poskytuje opatrovateľskú službu, na ktorú sú čerpane finančné prostriedky z prostriedkov európskej únie.

8.5 Spoločenský, kultúrny a športový život

Služby

Základnú obchodnú vybavenosť v obci Streženice predstavuje:

- Družstevná ovocná pálenica Streženice
- Hydinová Farma Streženice
- Losstav, s.r.o – strechy
- Autoservis Polovinčák
- AMLUX s.r.o- upratovacie služby
- Potraviny Jednota
- Potraviny Fajnerová Ivana
- DAGA- odevy
- RoLo, s.r.o- klampiarstvo pokrývačstvo striech
- DREVA s.r.o- stavebná firma
- LIGNUM MDV PLUS s.r.o- doprava, preprava
- TAMA Slovakia, spol. s.r.o- čijacie stroje
- TITUS, spol. s.r.o- odevy NIE
- Roso Build
- Pohostinstvo Stará krčma
- Pohostinstvo Modrá lagúna
- Anton Halas – Drevárska firma

Ubytovanie

V obci sa nachádzajú nízkokapacitné ubytovacie jednotky, prevažne chaty.

V obci sa nachádza Chata Keblianka, ktorej kapacita 5 osôb a Poľovnícka chata s kapacitou 20 osôb.



Spoločenský život

V obci svoju aktivitu reprezentuje niekoľko organizácií. Kultúra na dedine bola už v minulosti veľmi rozvinutá, pôsobili tu a doteraz pôsobia rôzne spolky a skupiny. Medzi najvýznamnejšie patria:

Ochotnícke divadlo

Toto divadlo začalo svoju pôsobnosť prezentovať v 30-tych rokoch minulého storočia pod vedením učiteľa Hájka. Najstarší konkrétny záznam však pochádza z roku 1942, kedy ochotnícky krúžok pod vedením Pavla Granzera uviedol hru „Trikrát svadba,“. Podmienky pre divadelnú činnosť neboli najlepšie. Väčšina predstavení bola prezentovaná na provizórnom javisku v hostinci u Granzera. Po postavení školy v 1955 sa zriadilo aj stále javisko, kde mohli nadšenci prezentovať svoju činnosť.

Spevácka skupina „Štepnická skala,“

Obyvatelia Streženíc mali odjakživa predpoklady na vytvorenie kvalitnej speváckej skupiny. Sýte hlasy obyvateľov Púchovskej doliny boli počuť pri bežných činnostiach, ale aj významných udalostiach akými boli svadby, krsty, žatva a podobne. Prvá národopisná skupina sa začala formovať v roku 1955. Skupina funguje dodnes a môže sa pochváliť úspešným prezentovaním svojej obce nielen v okrese Púchova, ale aj na Morave, v Žilinskom a Trenčianskom kraji.

Slovenský zväz chovateľov

Organizácia Slovenského zväzu chovateľov v Streženiciach vznikla v roku 1975. Okrem vlastnej činnosti jeho členovia pomáhali nielen obyvateľom obce, ale aj organizáciám mimo obce. Tento zväz však zanikol v roku 1992.

Včelársky klub

V Streženiciach má včelárstvo veľmi hlboké korene. V čase pôsobenia Jozefa Laku patrili streženickí včelári do organizácie Slovenského zväzu včelárov v teritóriu regiónu Púchov. Tento klub však zanikol.

Hody, privítanie detí, deň detí, posedenie dôchodcov, mikuláš....

Administratíva

Funguje tu samostatný obecný úrad, ktorý zastrešuje matričný úrad aj stavebný úrad. Obecný úrad úzko spolupracuje so združeniami v obci a tým zabezpečujú primeraný sociálny a kultúrny život pre obyvateľov obce. Budova obecného úradu prešla rekonštrukciou, boli tu vymenené okná a budova dostala nový šat.



Kultúra

Obec Streženice vlastní priestranný Kultúrny dom, ktorý vytvára predpoklady pre kultúrny život obyvateľov obce. Tento objekt sa nachádza v centrálnej časti obce. Ku kultúrnemu domu bola dorobená prístavba a nachádza sa tu kuchyňa, sociálne zariadenia, veľká sála, sála v prístavbe.

Kultúrny dom sa využíva najmä pri príležitosti kultúrnych akcií v obci ako napríklad plesy, zábavy, svadby, rodinné oslavy, pochovávaní basy a pod.

V obci sa nachádza aj knižnica, ktorú využívajú najmä mladší obyvatelia. Obecná knižnica je otvorená vždy v nepárny týždeň v stredu v dome kultúry.

Ľudové tradície

V obci ľudové tradície prezentuje najmä folklórna skupina Štepnická skala, ktorá sa snaží o zachovanie dedičstva predkov formou prednesu piesní a udržiavanie tradičných obradov akými sú fašiangy, dožinky, drápačky, veľkonočné oblievanie či stavanie Májov.

Ľudový odev nosený v obci bol závislý od remeselných výrobkov Púchovského okresu, najmä čižmy, papuče, kožuchy a modrotlač z okolia. Muži nosili nohavice z plátna a konopnú košeľu s červenofialovým lajblíkom, ako pokrývka hlavy slúžil klobúk. Ženy zase nosili rukávce s čipkou, alebo vyšívané, modrotlačové sukne a tylový vyšívaný čepiec.

Pravidelné udalosti

- Streženické hody
- Posedenie dôchodcov
- Katarínska zábava
- Ples mladých
- Privítanie detí do života
- Deň matiek
- Deň detí a deň otcov
- Ples kresťanských rodín
- Poľovnícky ples
- Fašiangová zábava
- Detský karneval
- Mikuláš v obci



Šport

DHZ Streženice

DHZ založilo v Streženiciach v roku 1925 desať nadšencov. Založenie bolo iniciované zo strany obecného úradu na základe poznatkov z blízkyh obcí. Od roku 2005 obec usporadúva hasičskú súťaž, ktorá bola zaradená do Slovensko-Moravskej hasičskej ligy. V roku 2007 bolo zakúpené nové auto AVIA, ktoré hasiči zrekonštruovali a pripravili tak na zásahy aj na súťaže. DHZ sa v súčasnosti aktívne zúčastňuje na hasičských súťažiach a spolupracuje s obcou pri organizácii rôznych kultúrnych podujatí.

FK Streženice

Začiatky futbalu v Streženiciach siahajú do doby pred II. Svetovou vojnou. Hrávalo sa na rôznych voľných priestranstvách, až sa napokon našlo miesto pre stále ihrisko. Domovom mužov i chlapcov naháňajúcich loptu sa stali Bubroviny. Tesne po skončení vojny na nadšenci rozhodli založiť prvý futbalový klub. Prvým názvom bol Juventus, následne Sokol, Družstevník a nakoniec Futbalový klub Streženice sa začlenil do Asociácie telovýchovných jednôt a klubov Slovenska a pracuje ako samostatný právny subjekt. Klub v roku 2014 oslávil 70 rokov od svojho vzniku a má 90 členov. Futbalisti majú svoju tradíciu, v súčasnosti hrajú 5.ligu Sever a i naďalej spoliehajú na pomoc sponzorov a najmä obce.

Cestovný ruch

Obec Streženice nie je rekreačným sídlom. Rekreačiu poskytuje okolitá príroda a hory. Nachádzajú sa tu 3 minerálne pramene, kam chodia miestny obyvatelia i ľudia z blízkeho okolia na čerstvú vodu. Ďalším zaujímavým miestom je bralo Štepnická skala, kde je pekný výhľad na mesto Púchov, obec Dolné Kočkovce, Nimnica, Ladce, Beluša. Je vyhľadávaným turistickým miestom a výstup na bralo je označený ako modrý turistický chodník.

Cyklotrasy:

Obcou prechádza celoslovensky významná cyklotrasa 002 Vážska cyklomagistrála. Táto Cyklomagistrála spája Strečno – Žilinu-Bytču-Púchov a vedie až do Nemšovej. Cyklisti vyhľadáávajú v obci hlavne bralo Štepnická skala, ktorá je pre cyklistov veľmi zaujímavá, nakoľko po výstupe na skalú je možné pokračovať po pohorí na Dohňanskú rozhľadňu.

Turistické trasy:

Obcou prechádza modrá turistická trasa Púchov-Brezová, ktorá má dĺžku v katastrálnom území obce 2,4 km. Táto trasa vedie z mesta Púchov skrz Vršatecké bradlá, kde sa v Brezovej napája na iné turisticky významné trasy Bielych Karpát.



9. Vplyv miestnej samosprávy na ekonomiku obce

Na dosiahnutie cieľov v rámci rozvoja miestnej ekonomiky obce slúžia nasledovné nástroje:

- *Finančné nástroje* - daňové právomoci pozostávajúce z miestnych daní, predovšetkým dane z nehnuteľností a miestne poplatky za komunálny odpad
- *Využitie majetku* - príprava a prenájom nehnuteľností sústredené na podnikateľské aktivity
- *Marketingové nástroje samosprávy*

9.1 Finančné a rozpočtové hospodárenie obce

Finančné hospodárenie je riadené najmä rozpočtom obce, ktorý vyjadruje ekonomickú hospodárnosť obce. Spustením fiškálnej decentralizácie po roku 2005 boli posilnené príjmy samospráv prostredníctvom právomocí, ktoré determinovali výšku miestnych daní. Zaviedol sa systém prerozdeľovania daní z príjmu fyzických osôb medzi jednotlivé obce a stali sa vlastným príjmom pre obce. Daňové príjmy predstavujú pre rozpočet processtabilné a opakovateľné zložky. Naopak nedaňové príjmy majú doplnkový charakter, ktoré vychádzajú z vlastníctva, prevodu majetku a činností obce.



A2. Analýza vonkajšieho prostredia

1. STEEP Analýza

STEER analýza resp. analýza vonkajšieho prostredia zohľadňuje vplyv STEEP faktorov. Ide o faktory v oblasti sociálnej, technologickej, ekonomickej a politickej. Tieto faktory ovplyvňujú najmä miestny rozvoj. Všetky faktory sú vzájomne späté a nie je možné ich posudzovať oddelene.

Formulár č A. 3 STEEP Analýza

Sociálne prostredie	Technologické prostredie	Ekonomické prostredie	Environmentálne prostredie	Politické prostredie
Zmeny populácie- zvyšovanie počtu vysokoškolsky vzdelaných ľudí	Využívanie IKT pre komunikáciu s obyvateľstvom obce a zabezpečenie skvalitnenia verejných služieb	Využívanie doplnkových zdrojov financovania z EÚ pre spolufinancovanie projektov	Zvyšovanie environmentálneho zaťaženia	Administratívna pripravenosť SR na čerpanie finančných prostriedkov z EÚ
	Zavádzanie inovatívnych prvkov u zamestnávateľov	Nové pracovné príležitosti	Zistenie doposiaľ neobjavených environmentálnych záťaží	Komplikovaná legislatíva v oblasti verejného obstarávania
		Vyriešenie dopravného zaťaženia		
		Daňové zaťaženie		



A3. Zhodnotenie súčasného stavu územia

1. SWOT analýza

Formulár č. A4 SWOT analýza

Silné stránky	Slabé stránky
<i>Hospodárske</i>	<i>Hospodárske</i>
<ul style="list-style-type: none"> existencia vhodných plôch pre budovanie priemyselných zón, dostatok pracovnej sily pre priemysel prítomnosť firiem s dobrým rozvojovým potenciálom výhodná poloha obce vzhľadom na blízkosť hlavných uzlov regiónu a okresného mesta satelitná obec blízkosť významných zamestnávateľov a lokalizácia silných priemyselných podnikov vytvára dostatok pracovných príležitostí pre obyvateľov obce, vybudovaná sieť na rozvod elektrickej energie existencia verejného osvetlenia existencia verejného rozhlasu plynifikácia obce kanalizácia v obci vo výstavbe verejný vodovod vyhovujúci systém regionálnej autobusovej dopravy pravidelný odvoz TKO a separovanie zhodnotenie existujúcich remesiel – ich oživenie a rozvoj existencia vhodných plôch pre budovanie oddychových častí existencia vhodných plôch na rozvoj IBV, spolupráca s podnikateľským sektorom podpora podnikateľov a vytvorenie vhodných podnikateľských podmienok čerpanie prostriedkov EÚ v blízkosti obce prechádzajúce cesta diaľničného typu D1 prepájajúca severnú a juhozápadnú časť Slovenska medzinárodného významu, pokrytie signálom mobilných operátorov postupne zavádzané služby eGovernemtu a elektronizácia služieb štátnej správy a samosprávy 	<ul style="list-style-type: none"> nevyriešené vlastnícke vzťahy k pozemkom a stavbám, ktoré sa môžu stať prekážkou pri rozvoji podnikateľských aktivít, nízky rozpočet obce nedovoľuje v dostatočnej miere podporovať podnikateľské aktivity obyvateľstva, nedostatok investičného kapitálu z vlastných zdrojov, vysoká finančná zaťaženosť a administratívne bariéry obmedzujúce rozvoj podnikania, nedostatočná podpora poľnohospodárskych podnikov, zlý technický stav ciest a komunikácií absencia železničnej dopravy nízky rozpočet obce nedovoľuje potrebnú podporu podnikania nedostatok vlastného investičného kapitálu nedobudovaná technická infraštruktúra administratívna náročnosť pri získavaní prostriedkov z fondov EÚ nedostatok finančných prostriedkov na údržbu technickej infraštruktúry nízky počet užívateľov internetu mnoho miestnych komunikácií je bez asfaltového povrchu a nie sú majetkovo vysporiadané
<i>Sociálne</i>	<i>Sociálne</i>
<ul style="list-style-type: none"> existencia futbalového ihriska existencia domu kultúry fungujúca základná škola fungujúca materská škola voľnočasové aktivity dobré fungujúca spolková činnosť dlhoročná história obce, tradície, prítomnosť kultúrnych pamiatok pravidelné kultúrne aktivity : oslava Dňa matiek, posedenie s prestárlymi občanmi, kultúrne akcie pre 	<ul style="list-style-type: none"> nedostatok finančných prostriedkov na údržbu existujúcich a výstavbu nových športovo-rekreačných objektov nedostatočné materiálne zabezpečenie a podpora talentovanej mládeže nedostatok finančných prostriedkov pre činnosť kultúrnych zariadení a ich rozvoj nerozvinutá kultúrna turistika slabá propagácia kultúrnych aktivít obce nedostatočne rozvinutý cestovný ruch nedostatočná informovanosť obyvateľstva o



<p>deti na MDD, Mikuláš, divadelné predstavenia, stavenie májov, víťanie detí do života, jubilejné sobáš, spoločenské plesy, zábavy a diskotéky,</p> <ul style="list-style-type: none">• udržiavané tradície a zvyky : víťanie nového roka, stavenie májov, víťanie detí do života, oslavy výročia obce,• rozvoj a uchovávanie kultúrnych tradícií a folklóru,• dobré kultúrne povedomie obyvateľov,• strategická východisková poloha na poznávacie výlety do širšieho okolia obce,• fungujúce športové spolky – dobrovoľný hasičský zbor,TJ	<p>možnostiach podnikania v cestovnom ruchu</p> <ul style="list-style-type: none">• nedostatočná propagácia obce a regiónu• nedostatočná spolupráca s cestovnými kancelármi• slabá propagácia ľudových tradícií a remesiel, ako i miestnych špecifik• nedostatok športovísk potenciálne využiteľných návštevníkmi obce• chýba rekreačné zázemie obce,
Environmentálne	Environmentálne
<ul style="list-style-type: none">• prírodné bohatstvo s lesmi, pasienkami,• veľké plochy lesov vhodných na rekreáciu,• vysoká hustota vzácnych prírodných úkazov,• existencia separovaného zberu,• zabezpečený systém odvozu a likvidácie komunálneho odpadu,• fungujúci systém odvozu a likvidácie TKO,• existencia kanalizácie,• existencia protipovodňových opatrení na rieke Váh,	<ul style="list-style-type: none">• v širšom okolí prítomné výrobné prevádzky spôsobujúce nadmernú produkciu polietavých častíc prachu,• narastanie individuálnej automobilovej a motocyklovej dopravy na diaľnici D1,• nízka miera vynútiteľnosti práva v oblasti ŽP,• nedostatočná informovanosť obyvateľstva o stave ŽP,• nedostatok technických kapacít zberu, dopravy, triedenia, zhodnocovania a likvidácie odpadov,• sídlo ekologicky záťažových prevádzok v Považskej Bystrici,• kyslé dažde znehodnocujúce lesný porast v okolí,• nadmerné využívanie umelých hnojív spôsobujúce acidifikáciu pôdy,• existencia čiernych skládok,
Príležitosti	Ohrozenia
Hospodárske	Hospodárske
<ul style="list-style-type: none">• využitie prírodného potenciálu (rozvoj ekoturizmu)• nadviazanie nových partnerstiev na úrovni SR a aj v zahraničí• orientácia na efektívne partnerstvá a kooperáciu aktérov regionálneho rozvoja• vysporiadanie pozemkov• ideálne podmienky na rozvoj cestovného ruchu,• možnosť získania finančných prostriedkov z fondov EÚ,• zahraničné investície,• blízkosť k kúpeľnému mestu Nimnica• podpora rozvojových investícií,• vytvorenie nových pracovných miest najmä v malom a strednom podnikaní a službách,• zlepšenie vzdelanostnej úrovne obyvateľstva môže byť hybnou silou rozvoja podnikateľských aktivít,• dostatok ľudských zdrojov s dostatočnými skúsenosťami v oblasti poľnohospodárstva,• rozšírenie drevovýroby,• existencia vhodných podmienok na rozvoj poľnohospodárstva,• maximálna podpora podnikateľov a vytváranie vhodných podnikateľských podmienok,• rozvoj technickej infraštruktúry,• rozvoj informačných technológií – lepší prístup k informáciám,	<ul style="list-style-type: none">• administratívne opatrenia obmedzujúce plnohodnotný rozvoj cestovného ruchu,• veľká administratívna náročnosť pre získanie financií zo štátnych dotácií a z fondov EÚ,• nedostatok investičného kapitálu,• neochota obyvateľov uskutočňovať podnikateľské aktivity,• neochota obyvateľov investovať do ďalšieho vzdelávania,• malá miera podpory miest a obcí zo strany štátu,• zhoršujúci sa stav obecných stavieb a komunikácií,• absencia chodníkov popri miestnych cestných komunikáciách,• nevýhodné podmienky čerpania prostriedkov z EÚ fondov,• nevýhodné podmienky čerpania úverových zdrojov z komerčných bánk,• pokles rozsahu prepravy na železnici a zvyšovanie negatívnych účinkov dopravy na životné prostredie,• zvyšujúce sa náklady na údržbu a opravy cestnej infraštruktúry,• oneskorená výstavba a modernizácia cestnej siete,• spomalenie hospodárskeho rastu,• narastanie environmentálneho zaťaženia,• trvalý presun cestujúcich z verejnej osobnej dopravy



<ul style="list-style-type: none">rozvoj environmentálne vhodných technológií,vytvorenie nových pracovných miest najmä v malom a strednom podnikaní a službách,spájanie pravidelných, tradičných kultúrnych aktivít s podnikateľskými aktivitami, resp. organizovanie kultúrnych aktivít pre podnikateľské účely (poznávacia a kultúrna turistika),rekonštrukcia miestnych komunikácií,	<ul style="list-style-type: none">na individuálnu dopravu,nedostatočná kvalita právneho rámca výkonu činností verejnej správy,zvyšovanie komunikačnej a administratívnej náročnosti výkonu činností verejnej správy vo vzťahu k externému, ako aj internému prostrediu,
Sociálne	Sociálne
<ul style="list-style-type: none">možnosť použitia 2% daní daňových subjektov na prioritné potreby zdravotníctva,rozšírenie opatrovateľskej služby,zakladanie mimovládnych neziskových organizácií poskytujúcich všeobecne prospešné služby,podpora rozvoja sociálnych služieb, a iných opatrení, projektov a programov na podporu sociálneho začleňovania ohrozených skupín podľa ich špecifických potrieb,lepšie podmienky na zladžovanie prac. a rodinných povinností,možnosti získania finančných prostriedkov z fondov EÚzvýšenie počítačovej gramotnosti obyvateľstva, žiakov a učiteľovúprava cyklotrás a turistických chodníkovrozvinúť kultúrne povedomie a tradície mládežecezhraničná spolupráca s ČR vo všetkých oblastiach životalepšia koordinovanosť a propagácia podujatí obce a okolitých obcíobnova tradícií a remesielpodpora miestnych spolkovspolupráca s podnikmi v regióne vrátane zvýšenia prístupu žiakov k moderným strojom a zariadeniam,vybudovanie pódia v centre obce so štýlovým dreveným posedením,vybudovanie predajných stánkov,každoročné folklórne slávnosti,výstavba izby folklóru a zvyklostí obce,výstavba remeselného dvora,rozvoj sponzorovania kultúry,obnova zanikajúcich tradícií,vydanie multimediálnych propagačných materiálov o obci, jej kultúrnom dedičstve a tradícií,zefektívnenie spolupráce s okolitými obcami na regionálnej úrovni,vybudovanie vnútorného orientačného systému /označenie ulíc, budov, lokalít, orientačná mapa/,vydávanie obecných novín, propagačné materiály,možnosť rozvíjať agroturistiku,možnosť rozvoja oddychovej turistiky v okolímožnosti rozvoja cykloturistických, jazdeckých a náučných chodníkov,vytypovanie lokality na rozvoj rekreačných aktivít,výstavba rekreačného zariadenia v majetku obce,	<ul style="list-style-type: none">rast počtu obyvateľov v seniorskej kategórii,zhoršujúca sa sociálna situácia niektorých skupín obyvateľstva,nízky záujem zamestnávateľov o prijímanie uchádzačov o zamestnanie na podporované pracovné miesta,nedostatočný záujem zamestnávateľov o udržateľnosť vytvorených pracovných miest,zvyšujúci sa počet klientov odkázaných na pomoc iných nesystematickou preventívnou prácou v prirodzenom rodinnom a otvorenom prostredí,zvyšujúce sa finančné náklady na sociálne služby a iné opatrenia pretrvávajúcim poskytovaním tradičných foriem pomoci a služieb pobytového charakteru a riziko znižovania kvality života občanov finančnou náročnosťou sociálnych služieb pre klienta,nepriaznivý demografický vývoj,nedostatok finančných prostriedkov na údržbu existujúcich športových objektov,nedostatočné materiálne zabezpečenie a podpora talentovanej mládeže v jednotlivých druhoch športov,nárast sociálnej ohrozenosti mládeže,nedostatok finančných prostriedkov na výstavbu nových športovo-rekreačných objektov,neochota ľudí investovať a započatť podnikateľské aktivity v cestovnom ruchu,zaostávanie obce v rozvoji CR sa nakoniec odrazí v úrovni kvality života jeho obyvateľov,predstih „konkurenčných obcí“ v oblasti poznávacej turistiky, športovej a pobytovej turistiky,nezáujem obyvateľov o rozvoj svojho kultúrneho povedomia,slabá podpora kultúry zo strany štátu a VUC,posun priorit mládeže ku konzumnej kultúre,nedostatok finančných prostriedkov na šírenie miestnej kultúry za hranice katastrálneho územia na obce,neuskutočnená rekonštrukcia kultúrneho domu,
Environmentálne	Environmentálne



<ul style="list-style-type: none">• úprava koryt a brehov riek• využívanie alternatívnych a obnoviteľných zdrojov energie• zachovanie a propagácia prírodného dedičstva• odstránenie zdrojov znečistenia povrchových a podzemných vôd• zvýšiť povedomie obyvateľstva v oblasti životného prostredia• možnosti získania finančných prostriedkov z fondov EÚ• vybudovanie nových zberných stanovišť na separovaný odpad,• úprava verejných plôch,• rekonštrukcia miestnych komunikácií,	<ul style="list-style-type: none">• rozvoj „tvrdého“ turizmu, ktorý neberie ohľad na potreby miestneho obyvateľstva a prostredia• nadmerná hospodárska činnosť negatívne vplyvajúca na stav životného prostredia• znečistenie ovzdušia strednými zdrojmi znečistenia• zníženie biodiverzity• zhoršujúci sa stav životného prostredia v dôsledku nadmernej hospodárskej činnosti v ostatných častiach kraja,• znečistenie ovzdušia veľkými zdrojmi znečistenia,• dopady na zdravotný stav obyvateľov,• zníženie biodiverzity,• pretrvávajúce vykurovanie hlavne tuhými palivami,• nárast množstva vyvázaných odpadov,• nízka disciplína pri nakladaní s odpadmi,• neriešenie problému existencie „čiernych“ skládok,
---	--



2. Kontrolný zoznam pre hodnotenie možných rizík

Formulár č. A 5 Kontrolný zoznam pre hodnotenie možných rizík

Druh rizika	Objekt rizika	Zdroj rizika	Nežiaduce dôsledky	Pravdepodobnosť
Individuálne	Územie	Nezáujem partnerov/obyvateľov o realizáciu PHSR	Nenaplnenie stanovených cieľov PHSR	Nízka
Technické	Územie	Dopravná zaťaženosť územia	Zaťaženie životného prostredia	Nízka/Stredná
Ekologické	Územie	Zistenie doposiaľ neobjavených starých environmentálnych záťaží	Zvyšovanie znečistenia životného prostredia	Nízka
Sociálne	Územie	Nedostatočné kapacity	Odliv obyvateľstva	Nízka
Ekonomické	Územie	Neatraktívne prostredie pre investorov	Zvyšovanie nezamestnanosti	Nízka



2 Strategická časť

Strategická časť obsahuje stratégiu rozvoja obce pri zohľadnení jej vnútorných špecifik a určí hlavné ciele a priority rozvoja obce pri rešpektovaní princípov regionálnej politiky v záujme dosiahnutia vyváženého udržateľného rozvoja územia.

Stratégia vyplýva z názorov a požiadaviek obyvateľov obce, zo SWOT analýzy a realizovaných analýz. Definovanie globálneho cieľa a strategických cieľov v jednotlivých oblastiach rozvoja obce je dôležité najmä z hľadiska naplnenia rozvojových zámerov a priorít obce.

Obsah:

- Vízia územia
 - Formulácia a návrh stratégie
 - Výber a popis strategických cieľov v jednotlivých politikách – oblastiach rozvoja (hospodárska, sociálna, environmentálna)

1 Vízia obce

V súvislosti s Národnou stratégiou regionálneho rozvoja, ktorá predstavuje víziu, že regióny budú schopné využívať svoj vnútorný potenciál ako svoju konkurenčnú výhodu za účelom zvyšovania kvality života lokálneho obyvateľstva, a zároveň v jednotlivých regiónoch budú znižované vnútroregionálne rozdiely:

Obec Streženice bude

- ekonomicky rozvíjajúca sa obec, ktorá podporuje podnikateľov vo vidieckom cestovnom ruchu, tvorbu nových pracovných miest, vybudovanie siete služieb s ponukou obchodov, turistických trás.
- Sociálne a spoločensky atraktívna obec – ktorá bude plniť funkciu miesta pre aktívny život všetkých obyvateľov, starším obyvateľom zabezpečí všetky základné potreby pre plnohodnotný život v dôchodkovom veku, opatrovateľskú službu a sociálnu starostlivosť, zdravotné ošetrovanie v dosahu, pre mladých ľudí možnosť zakladania spolkov, aktívneho stretávania sa, možnosti pre využitie voľného času, tvorba voľnočasových aktivít a spoločenského, kultúrneho a športového vyžitia, vytvorenie vhodných podmienok pre mladé rodiny s deťmi, znižovanie kriminality, vybudovanie atraktívnej obce nielen pre obyvateľov ale i pre turistov a návštevníkov
- obec so zdravým životným prostredím s modernou interaktívne komunikujúcou samosprávou v ekologicky zdravom, tichom a príťažlivom prostredí



Pre roky 2015-2025 s rešpektovaním horeuvedeného spracovateľa navrhujú vízia rozvoja obce, ktorá je zameraná hlavne **na kvalitu života občanov**.

- Priateľská obec, vzdelaných a pracovitých občanov a návštevníkov s pozitívnym vzťahom k obci a k životnému prostrediu.
- Obec aktívna, kultúrne a spoločensky rozvinutá založená na spolupráci obyvateľov a návštevníkov s cieľom zlepšiť životné podmienky a zvýrazniť krásu a prednosti územia.
- Zvyšovanie zamestnanosti prostredníctvom rozvoja vidieckeho podnikateľského prostredia, ktoré je šetrné k životnému prostrediu.
- Úspešnou spoluprácou v regióne, realizáciou regionálnych politík a využitím investícií docieľiť vyvážený rozvoj

Pre naplnenie vízie rozvoja si obec pre roky 2014-2020 stanovila tri prioritné oblasti svojho rozvoja:

- **sociálna oblasť**
- **ekonomická (hospodárska) oblasť**
- **environmentálna oblasť**

V týchto prioritných oblastiach **bude obec vytvárať podmienky** pre zvýšenie kvality života obyvateľov obce, pre zvýšenie jej konkurencieschopnosti a ekonomickej výkonnosti s vyváženým rozvojom oblastí trvale udržateľného rozvoja a rešpektovaním strategických cieľov VÚC –TSK. V prioritných oblastiach rozvoja si obec **stanovila strategické ciele** a **navrhla opatrenia**, ktorými tieto strategické ciele chce dosiahnuť.

PRIORITOU STRATÉGIE EURÓPA 2020 je dosiahnutie rastu, ktorý je:

Inteligentný - Udržateľný- Inkluzívny

V nadväznosti na PHSR Trenčianskeho samosprávneho kraja a Stratégie Európa 2020 budeme tieto priority dosahovať nasledovným spôsobom:

Inteligentný rast, založený na inováciách, modernizácii a podpore výskumu a vývoja, ktorý vplýva na štatistiky rozvinutosti európskych regiónov. Faktor je treba výrazne posilniť a zhodnotiť. To je možné za predpokladov rozvinutého a kvalitného školstva na úrovni stredného školstva a následných kompetencií v oblasti vyššieho vzdelania. Užšie prepojenie školstva s praxou je nevyhnutnosťou.

- Vzdelávanie – prispôbenie svojich zručností súčasným požiadavkám trhu práce
- Digitálna spoločnosť – väčšie prepojenie digitálnych technológií a zvyšovanie digitálnej gramotnosti obyvateľstva.



Udržateľný rast sa zakladá na:

- Znižovaním emisií a zachovaním biologickej rozmanitosti
- Využívaním nových ekologických technológií
- Budovaním inteligentných rozvodov elektrickej energie
- Zlepšovaním prostredia MSP

Inkluzívny rast znamená efektívne využívanie zdrojov vnútorného prostredia Regiónu: ľudských, prírodných a kapitálových. Významným faktorom je spoluúčasť obyvateľov TSK na tomto inkluzívnom raste. Súvisí s tým najmä rozvoj kreativity obyvateľov vo všetkých typoch aktivít najmä rozvoj: cestovného ruchu, kultúry a športu. Dôležitým faktorom je funkčná dopravná infraštruktúra napojená na medzinárodné dopravné koridory so zabezpečenou podporou podnikateľských aktivít využívajúcich miestne ľudské zdroje s potrebnou kvalifikáciou.



2. Formulácia a návrh stratégie

Vízia obce Streženice

Strategický cieľ.

Zvýšenie kvality života obyvateľov prostredníctvom kvalitne dobudovanej technickej a sociálnej infraštruktúry, komplexne dobudovanou ponukou obchodu a služieb, vytvorením bezpečného a atraktívneho priestoru obce.

Formulár č. S 1 - Hierarchia strategických cieľov

Prioritné oblasti		
PO 1 Hospodárska	PO 2 Sociálna	PO 3 Environmentálna
Ciele prioritných oblastí		
Cieľom hospodárskej oblasti je zvyšovanie konkurencieschopnosti a tvorba pracovných príležitostí	Cieľom sociálnej oblasti je vytvoriť podmienky pre kvalitný život občanov	Cieľom environmentálnej oblasti je ochrana a tvorba ŽP
Opatrenia- Oblasti podpory		
Podnikateľské prostredie, malé a stredné podniky	Sociálna starostlivosť	Technická infraštruktúra
Dopravná infraštruktúra	Školstvo a vzdelávanie	Odpadové hospodárstvo
Cestovný ruch	Športová, kultúrna a zdravotnícka infraštruktúra	Protipovodňová ochrana
	Verejná správa	Ochrana prírody a biodiverzity



3. Výber a popis strategických cieľov v jednotlivých politikách

Formulár č. S 2 – Výber a popis strategických cieľov

Prioritné oblasti, oblasti podpory a opatrenia		
PO 1 Hospodárska	PO 2 Sociálna	PO 3 Environmentálna
Oblasť podnikateľského prostredia, malých a stredných podnikov	Oblasť sociálnej starostlivosti	Oblasť technickej infraštruktúry
Opatrenie 1.1 Podpora podnikateľov a zvýšenie zamestnanosti v obci.	Opatrenie 2.1 Komplexná starostlivosť o sociálne znevýhodnené skupiny občanov.	Opatrenie 3.1 Dobudovanie kanalizácie a ČOV, dobudovanie verejného vodovodu
Opatrenie 1.2 Optimálna sieť zmodernizovaných verejných budov.		Opatrenie 3.2 Plynifikácia obce a obnoviteľné zdroje energie
		Opatrenie 3.3 Úsporne a esteticky osvetlená obec a ozvučená s dôrazom na bezpečnosť.
Oblasť dopravnej infraštruktúry	Oblasť školstva a vzdelávania	Oblasť odpadového hospodárstva
Opatrenie 1.3 Kvalitné, bezpečné a udržiavané miestne komunikácie, chodníky	Opatrenie 2.2 Podpora aktivít a projektov v oblasti školstva a vzdelávania vrátane zlepšenia materiálneho technických podmienok škôl a školských zariadení.	Opatrenie 3.4 Obec s účinným, ekonomicky udržateľným a ekologickým systémom odpadového hospodárstva.
Oblasť cestovného ruchu	Oblasť športovej, kultúrnej a zdravotníckej infraštruktúry	Oblasť protipovodňovej ochrany
Opatrenie 1.4 Vytváranie podmienok pre rozvoj cestovného ruchu	Opatrenie 2.3 Podpora kultúrnych, športových a spoločenských podujatí	Opatrenie 3.5 Ochrana obyvateľov pred povodňami.
	Oblasť verejnej správy	Oblasť ochrany prírody a biodiverzity
	Opatrenie 2.4 Skvalitnenie verejných služieb poskytovaných občanom	Opatrenie 3.6 Podpora aktivít v oblasti prírodného dedičstva



4. Stratégia rozvoja obce na roky 2015-2025 (Prehľad)

1. Oblasť hospodárskej politiky

Cieľom obce Streženice na roky 2015-2025 v hospodárskej oblasti je zvyšovanie konkurencieschopnosti a tvorba pracovných príležitostí. Tento cieľ sa bude naplňať prostredníctvom opatrení:

Opatrenie 1.1	Podpora podnikateľov a zvýšenie zamestnanosti v obci.
Opatrenie 1.2	Optimálna sieť zmodernizovaných verejných budov.
Opatrenie 1.3	Kvalitné, bezpečné a udržiavané miestne komunikácie, chodníky
Opatrenie 1.4	Vytváranie podmienok pre rozvoj cestovného ruchu, marketing

2. Oblasť sociálnej politiky

Cieľom obce Streženice na roky 2015-2025 v sociálnej oblasti je vytvoriť podmienky pre kvalitný život občanov. Tento cieľ sa bude naplňať prostredníctvom opatrení:

Opatrenie 2.1	Komplexná starostlivosť o sociálne znevýhodnené skupiny občanov.
Opatrenie 2.2	Podpora aktivít a projektov v oblasti školstva a vzdelávania vrátane zlepšenia materiálno technických podmienok škôl a školských zariadení.
Opatrenie 2.3	Podpora kultúrnych, športových a spoločenských podujatí
Opatrenie 2.4	Skvalitnenie verejných služieb poskytovaných občanom

3. Oblasť environmentálnej politiky

Cieľom obce Streženice na roky 2015-2025 v environmentálnej oblasti je ochrana a tvorba ŽP. Tento cieľ sa bude naplňať prostredníctvom opatrení:

Opatrenie 3.1	Dobudovanie kanalizácie, verejného vodovodu a ČOV
Opatrenie 3.2	Plynofikácia obce a obnoviteľné zdroje
Opatrenie 3.3	Úsporne a esteticky osvetlená obec a ozvučená s dôrazom na bezpečnosť.
Opatrenie 3.4	Obec s účinným, ekonomicky udržateľným a ekologickým systémom odpadového hospodárstva.
Opatrenie 3.5	Ochrana obyvateľov pred povodňami.
Opatrenie 3.6	Podpora aktivít v oblasti prírodného dedičstva



3 Programová časť

Obsah:

- Konkrétne opatrenia a projekty vrátane ich priradenia k jednotlivým cieľom a prioritám
- Súbor ukazovateľov výsledkov a dopadov vrátane východiskových a cieľových hodnôt

Programová časť PHSR obsahuje najmä zoznam opatrení a aktivít na zabezpečenie realizácie programu rozvoja obce, t. j. obsahuje podrobnejšie rozpracovanie strategických cieľov v hospodárskej, sociálnej a environmentálnej politike minimálne na úroveň opatrení a aktivít, ktoré sú tvorené vecne príbuznými skupinami projektov.

1. Opatrenia a aktivity podľa jednotlivých oblastí

Formulár č. P 1 - Prehľad opatrení, projektov a aktivít podľa oblastí

OP.		2015	2016	2017	2018	2019	2020	2020-25
1.1	Podpora podnikateľov a zvýšenie zamestnanosti v obci							
1.1.1	Spracovanie stratégie podpory podnikania a zvýšenie informovanosti o možnostiach podpory zo strany obce, VUC, štátu, EÚ							
1.1.2	Komunikácia s hlavnými sociálno-ekonomickými partnermi pri koordinácii rozvojových aktivít							
1.1.3	Podpora tradičných odvetví a zavádzanie nových technológií- remeselníci v obci							
1.2.	Optimálna sieť zmodernizovaných verejných budov							
1.2.1	Vybavenie obecného úradu							
1.2.2	Úpravy kultúrneho domu a okolia (pódium a lavičky na schody za domom kultúry)							
1.2.3	Rekonštrukcia domu smútku – kompletná s vybavením							
1.2.4	Rekonštrukcia obecného cintorína (oplotenie, chodníky, dobudovanie osvetlenia)							
1.2.5	Rekonštrukcia futbalového ihriska – (rekonštrukcia šatní, tribúny)							
1.2.6	Rekonštrukcia hasičskej zbrojnice a vybavenia (kompletná)							
1.3	Kvalitné bezpečné a udržiavané miestne komunikácie, chodníky							
1.3.1	Rekonštrukcia miestnych komunikácií (kompletná) a Rekonštrukcia ulice Hlavná – (zábradlie, osvetlenie a nový asfalt na ulici Hlavná)							
1.3.2	Výstavba a rekonštrukcia chodníkov na ulici Púchovská Úprava verejných priestranstiev							
1.3.3	Rekonštrukcia zastávok							
1.3.4	Značenie ciest chodníkov a ulíc, dopravné							



	značenie, merače rýchlosti, spomaľovače - Značenie ulíc na miestnej úrovni podľa zaužívaných názvov							
1.4	Vytváranie podmienok pre rozvoj cestovného ruchu							
1.4.1	Vybudovanie detského ihriska							
1.4.2	Vybudovanie rozhľadne a posedenia na Štepanickej skale							
1.4.3	Dostupnosť a propagácia prírodných a historických pamiatok							
1.4.4	Podpora vytvárania nových atraktivít v obci - Obnova minerálnych prameňov a vybudovanie okolia pri minerálnych prameňoch							
1.4.5	Spracovanie histórie, monografie obce							
1.4.6	Prepojenie obce so subjektami cestovného ruchu a agroturistiky, poľnohospodárske a agro- podniky v obci							
1.4.7	Zachovanie a rozvoj ľudových tradícií a ich maximálne využitie v CR – ľudový súbor v obci							
1.4.8	Spracovanie kalendára podujatí							
1.4.9	Spolupráca s ostatnými obcami - Medziobecná spolupráca medzi okolitými obcami, Mikroregión Púchov							
1.4.10	Uzavretie dohôd s podnikateľmi v CR a podporovanie aktivít							
1.4.11	Vybudovanie tenisového ihriska							
2.1	Komplexná starostlivosť o sociálne znevýhodnené skupiny občanov							
2.1.1.	Zriadiť zariadenie poskytujúce opatrovateľské služby-denné centrum pre dôchodcov, rozvoz jedál, nákup auta							
2.1.2	Výstavba nájomného bytového domu							
2.1.3	Klubová a spolková činnosť v obci –aktivity, výlety							
2.1.4	Znižovanie nezamestnanosti a aktivácia nezamestnaných – práce pre nezamestnaných zabezpečenie pracovných pomôcok a náradia, školenia, poistenie, spolupráca s ÚPSVaR, podpora zamestnávania obyvateľov							
2.2	Podpora aktivít a projektov v oblasti školstva a vzdelávania vrátane zlepšenia materiálne technických podmienok škôl a školských zariadení							
2.2.1	Rekonštrukcia Materskej školy - Rekonštrukcia kotolne, rozvodov a radiátorov v budove školy							
2.2.2.	Rekonštrukcia Základnej školy - Rekonštrukcia kotolne, rozvodov a radiátorov v budove školy							
2.2.3	Podpora vzdelávacích programov MŠ a ZŠ, krúžková činnosť, vydávanie publikácií, interaktívne programy, výmenné pobyty, technologické vybavenie							
2.3	Podpora kultúrnych, športových a spoločenských podujatí							
2.3.1	Organizovanie pravidelných podujatí							
2.3.2	Spolupráca so spolkami a jednotlivcami pôsobiacimi v tejto sfére							
2.3.3	Zachovanie a rozvoj ľudových tradícií (folklór, hudba, pôvodný odev) a ich maximálne							



	využitie v cestovnom ruchu							
2.4	Skvalitnenie verejných služieb poskytovaných občanom							
2.4.1	Projekt elektronizácie služieb verejnej správy							
2.4.2	Aktualizácia/tvorba rozvojových dokumentov obce							
2.4.3	Využívanie medzinárodnej spolupráce pre rozvojové aktivity a propagáciu obce, budovanie partnerstiev- vytváranie partnerstiev s družobnou obcou							
2.4.4	Rekonštrukcia káblovej televízie, výmena zariadení, optických káblov, podperných bodov, zavedenie internetu do káblovej TV, internet							
2.4.5	Nákup techniky, traktora so štiepkovačom, vlečkou, radlicou, posýpačom, traktorbager, príp. malé nákladné vozidlo.							
3.1	Dobudovanie kanalizácie, verejného vodovodu a ČOV							
3.1.1	Výstavba miestnej kanalizácie v časti obce Matikovec a Štepnica							
3.1.2	Vybudovanie vodovodu a dotlačacej stanice pre časť obce Matikovec a Štepnica							
3.2	Plynofikácia obce a obnoviteľné zdroje							
3.2.1	Rozšírenie plynových prípojek do nových častí							
3.2.2	Využívanie obnoviteľných zdrojov energie - Solárne panely, fotovoltaika, biomasa, alternatívne zdroje energie – využitie v obecných budovách ale i podpora a osвета medzi obyvateľmi Znižovanie energetickej náročnosti verejných budov							
3.3	Úsporne, esteticky osvetlená a ozvučená obec s dôrazom na bezpečie							
3.3.1	Modernizácia a rekonštrukcia verejného osvetlenia a dobudovanie do nových častiach obce ,							
3.3.2	Rekonštrukcia a modernizácia verejného rozhlasu a ústredne, bezdrôtový, rozšírenie verejného rozhlasu do nových ulíc a lokalít							
3.3.3	Kamerové systémy v centre obce							
3.4	Obec s účinným ekonomicky udržateľným a ekologickým systémom odpadového hospodárstva							
3.4.1	Nakladanie s komunálnym a drobným stavebným odpadom, mobilne zbery, triedenie odpadu, odstránenie nelegálnych a čiernych skládok, revitalizácia územia							
3.4.2	Vybudovanie zberného dvora – výstavba budovy, oploenie, zabezpečenie technológií na zber, separovanie a zhodnocovanie odpadov, kontajnerové stojiská pri družstve							
3.4.3	Projekty osvetly a propagácie separovaného zberu							
3.4.4	Spracovanie biologického odpadu a zriadenie kompostoviska + technické vybavenie							
3.4.5	Zakúpenie kompostérov do každej domácnosti							
3.5	Ochrana obyvateľov pred povodňami							
3.5.1	Projekt protipovodňových opatrení a regulácie toku Keblianského potoka a Štepnického potoka							



3.5.2	Projekt budovania odvodňovacích jarkov v celom katastri obce							
3.6	Podpora aktivít v oblasti prírodného dedičstva							
3.6.1	Vybudovanie náučného chodníka s informačnými tabuľami o atraktivitách v obci a jej histórii, vytvoriť tak spojenie s okolitými obcami a zatriktívniť tak územie pre turistov							
3.6.2	Vytvorenie cyklistickej trasy, prepojenie s okolitými obcami, nevyhnutné budú samozrejme terénne úpravy v niektorých miestach. - k minerálnemu prameňu v obci a k rozhľadni na Štepnickej skale - v časti "Trojica" a k minerálnemu prameňu v časti obce Keblie							
3.6.3	Rekonštrukcia pamiatok v obci - zvonica							



2. Súbor ukazovateľov výsledkov a dosahov vrátane východiskových a cieľových hodnôt

Súčasťou PHSR je určenie merateľných ukazovateľov, ktoré sú potrebné pre monitorovanie a hodnotenie plnenia PHSR. Ide o mechanizmus plnenia opatrení prostredníctvom vykonávania jednotlivých aktivít. Tieto hodnoty sa zbierajú počas viacerých rokov. Merateľné ukazovatele predstavujú výstupy v danej oblasti. K merateľným ukazovateľom zaraďujeme i tie, ktoré sú zamerané na sledovanie cieľovej skupiny každej z oblastí. Ukazovatele výstupov, výsledkov a dopadov sú spracované v nasledovnej tabuľke:



PROGRAM HOSPODÁRSKEHO A SOCIÁLNEHO ROZVOJA OBCE STREŽENICE NA ROKY 2015-2025

Formulár č. P2 Ukazovatele výstupu, výsledku a dosahu OP.		Ukazovateľ výstupu	Počiatočná hodnota ukazovateľa	Plánovaná hodnota ukazovateľa	Rozpočet obce	Externé zdroje	Spolu náklady
1.1	Podpora podnikateľov a zvýšenie zamestnanosti v obci						
1.1.1	Spracovanie stratégie podpory podnikania a zvýšenie informovanosti o možnostiach podpory zo strany obce, VUC, štátu, EÚ	Zapojení podnikatelia (počet)	0	3	500,00€	4 500,00€	5 000,00€
1.1.2	Komunikácia s hlavnými sociálno-ekonomickými partnermi pri koordinácii rozvojových aktivít	Rozvojové aktivity (počet)	0	2	500,00€	4 500,00€	5 000,00€
1.1.3	Podpora tradičných odvetví a zavádzanie nových technológií- remeselníci v obci	Počet	0	1	500,00€	4 500,00€	5 000,00€
1.2.	Optimálne sieť zmodernizovaných verejných budov						
1.2.1	Vybavenie obecného úradu	Rozsah vybavenie (%)	80%	100%	800,00€	7 200,00€	8 000,00€
1.2.2	Úpravy kultúrneho domu a okolia (pódium a lavičky na schody za domom kultúry)	Rozsah úprav (%)	80%	100%	1 000,00€	9 000,00€	10 000,00€
1.2.3	Rekonštrukcia domu smútku – kompletná s vybavením	Rozsah rekonštrukcie (%)	70%	100%	1 000,00€	9 000,00€	10 000,00€
1.2.4	Rekonštrukcia obecného cintorína (oplotenie, chodníky, dobudovanie osvetlenia)	Rozsah rekonštrukcie (%)	50%	100%	2 500,00€	22 500,00	25 000,00€
1.2.5	Rekonštrukcia futbalového ihriska – (rekonštrukcia šatní, tribúny)	Rozsah rekonštrukcie (%)	30%	100%	20 000,00€	180 000,00	200 000,00€
1.2.6	Rekonštrukcia hasičskej zbrojnice a vybavenia (kompletná)	Rozsah rekonštrukcie (%)	30%	100%	25 000,00€	225 000,00€	250 000,00€
1.3	Kvalitné bezpečné a udržiavané miestne komunikácie, chodníky						
1.3.1	Rekonštrukcia miestnych komunikácií (kompletná) a Rekonštrukcia ulice Hlavná – (zábradlie, osvetlenie a nový asfalt na ulici Hlavná)	Rozsah rekonštrukcie (%)	40%	100%	20 000,00€	180 000,00€	200 000,00€
1.3.2	Výstavba a rekonštrukcia chodníkov na ulici Púchovská Úprava verejných priestranstiev	Rozsah výstavby (%)	80%	100%	8 000,00€	72 000,00€	80 000,00€
1.3.3	Rekonštrukcia zastávok	Rozsah rekonštrukcie (%)	30%	100%	1 000,00€	9 000,00€	10 000,00€
1.3.4	Značenie ciest chodníkov a ulíc, dopravné značenie, merače rýchlosti, spomaľovače -	Rozsah značenia (%)	40%	100%	2 000,00€	18 000,00€	20 000,00€



PROGRAM HOSPODÁRSKEHO A SOCIÁLNEHO ROZVOJA OBCE STREŽENICE NA ROKY 2015-2025

	Značenie ulíc na miestnej úrovni podľa zaužívaných názvov						
1.4	Vytváranie podmienok pre rozvoj cestovného ruchu						
1.4.1	Vybudovanie detského ihriska	Rozsah výstavby (%)	0%	100%	3 500,00€	31 500,00€	35 000,00€
1.4.2	Vybudovanie rozhľadne a posedenia na Štepnicej skale	Počet	0	1	10 000,00€	90 000,00€	100 000,00€
1.4.3	Dostupnosť a propagácia prírodných a historických pamiatok	Zvýšenie propagácie (%)	50%	80%	500,00€	4 500,00€	5 000,00€
1.4.4	Podpora vytvárania nových atraktivít v obci - Obnova minerálnych prameňov a vybudovanie okolia pri minerálnych prameňoch	Realizované projekty (počet)	0	1	3 500,00€	31 500,00€	35 000,00€
1.4.5	Spracovanie histórie, monografie obce	Počet	0	1	500,00€	4 500,00€	5 000,00€
1.4.6	Prepojenie obce so subjektami cestovného ruchu a agroturistiky, poľnohospodárske a agro- podniky v obci	Počet	0	1	300,00€	2 700,00€	3 000,00€
1.4.7	Zachovanie a rozvoj ľudových tradícií a ich maximálne využitie v CR – ľudový súbor v obci	Spolupráca (%)	50%	80%	1 000,00€	9 000,00€	10 000,00€
1.4.8	Spracovanie kalendára podujatí	Počet	0	1	500,00€	4 500,00€	5 000,00€
1.4.9	Spolupráca s ostatnými obcami - Medziobecná spolupráca medzi okolitými obcami, Mikroregión Púchov	Spolupráca (%)	50%	80%	500,00€	4 500,00€	5 000,00€
1.4.10	Uzavretie dohôd s podnikateľmi v CR a podporovanie aktivít	Počet	0	2	500,00€	4 500,00€	5 000,00€
1.4.11	Vybudovanie tenisového ihriska	Počet	0	1	6 000,00€	54 000,00€	60 000,00€
2.1	Komplexná starostlivosť o sociálne znevýhodnené skupiny občanov						
2.1.1.	Zriadiť zariadenie poskytujúce opatrovateľské služby-denné centrum pre dôchodcov, rozvoz jedál, nákup auta	Využitelnosť (%)	0%	100%	3 000,00€	27 000,00€	30 000,00€
2.1.2	Výstavba nájomného bytového domu	Počet bytových domov	0	1	50 000,00€	450 000,00€	500 000,00€
2.1.3	Klubová a spolková činnosť v obci –aktivity, výlety	Spolupráca a činnosť spolkov (%)	50%	90%	800,00€	7 200,00€	8 000,00€
2.1.4	Znižovanie nezamestnanosti a aktivácia nezamestnaných – práce pre nezamestnaných	Počet zapojených nezamestnaných	0	10	500,00€	4 500,00€	5 000,00€



	zabezpečenie pracovných pomôcok a náradia, školenia, poistenie, spolupráca s ÚPSVaR, podpora zamestnávania obyvateľov						
2.2	Podpora aktivít a projektov v oblasti školstva a vzdelávania vrátane zlepšenia materiálno technických podmienok škôl a školských zariadení						
2.2.1	Rekonštrukcia Materskej školy - Rekonštrukcia kotolne, rozvodov a radiátorov v budove školy	Rozsah rekonštrukcie (%)	70%	100%	2 500,00€	22 500,00€	25 000,00€
2.2.2.	Rekonštrukcia Základnej školy - Rekonštrukcia kotolne, rozvodov a radiátorov v budove školy	Rozsah rekonštrukcie (%)	80%	100%	4 000,00€	36 000,00€	40 000,00€
2.2.3	Podpora vzdelávacích programov MŠ a ZŠ, krúžková činnosť, vydávanie publikácií, interaktívne programy, výmenné pobyty, technologické vybavenie	Zlepšenie úrovne (%)	50%	100%	1 000,00€	9 000,00€	10 000,00€
2.3	Podpora kultúrnych, športových a spoločenských podujatí						
2.3.1	Organizovanie pravidelných podujatí	Zlepšenie úrovne (%)	70%	100%	1 000,00€	9 000,00€	10 000,00€
2.3.2	Spolupráca so spolkami a jednotlivcami pôsobiacimi v tejto sfére	Zapojenie spolkov do diania v obci (%)	30%	100%	500,00€	4 500,00€	5 000,00€
2.3.3	Zachovanie a rozvoj ľudových tradícií (folklór, hudba, pôvodný odev) a ich maximálne využitie v cestovnom ruchu	Využitelnosť tradícií (%)	20%	100%	800,00€	7 200,00€	8 000,00€
2.4	Skvalitnenie verejných služieb poskytovaných občanom						
2.4.1	Projekt elektronizácie služieb verejnej správy	Podiel zvýšenia e-verejnej správy	10%	100%	500,00€	4 500,00€	5 000,00€
2.4.2	Aktualizácia/tvorba rozvojových dokumentov obce	Počet	0	1	500,00€	4 500,00€	5 000,00€
2.4.3	Využívanie medzinárodnej spolupráce pre rozvojové aktivity a propagáciu obce, budovanie partnerstiev- vytváranie partnerstiev s družobnou obcou	Partneri (počet)	0	2	1 000,00€	9 000,00€	10 000,00€
2.4.4	Rekonštrukcia káblovej televízie, výmena zariadení, optických káblov, podperných bodov, zavedenie internetu do káblovej TV, internet	Rozsah využitia (%)	20%	100%	10 000,00€	90 000,00€	100 000,00€
2.4.5	Nákup techniky, traktora so štiepkovačom, vlečkou, radlicou, posýpačom, traktorbager, príp. malé nákladné vozidlo.	Rozsah využitia (%)	20%	100%	25 000,00€	225 000,00€	250 000,00€



PROGRAM HOSPODÁRSKEHO A SOCIÁLNEHO ROZVOJA OBCE STREŽENICE NA ROKY 2015-2025

3.1	Dobudovanie kanalizácie, verejného vodovodu a ČOV						
3.1.1	Výstavba miestnej kanalizácie v časti obce Matikovec a Štepnica	Rozsah (%)	80%	100 %	25 000,00€	225 000,00€	250 000,00€
3.1.2	Vybudovanie vodovou a dotlačacej stanice pre časť obce Matikovec a Štepnica	Rozsah (%)	80%	100 %	25 000,00€	225 000,00€	250 000,00€
3.2	Plynofikácia obce a obnoviteľné zdroje						
3.2.1	Rozšírenie do nových častí	Rozsah (%)	80%	100%	25 000,00€	225 000,00€	250 000,00€
3.2.2	Využívanie obnoviteľných zdrojov energie - Solárne panely, fotovoltaika, biomasa, alternatívne zdroje energie – využitie v obecných budovách ale i podpora a osвета medzi obyvateľmi Znižovanie energetickej náročnosti verejných budov	Úspora (%)	0%	30-50%	20 000,00€	180 000,00€	200 000,00€
3.3	Úsporne, esteticky osvetlená a ozvučená obec s dôrazom na bezpečie						
3.3.1	Modernizácia a rekonštrukcia verejného osvetlenia a dobudovanie do nových častiach obce ,	Podiel rekonštrukcie (%)	70%	100%	8 000,00€	72 000,00€	80 000,00€
3.3.2	Rekonštrukcia a modernizácia verejného rozhlasu a ústredne, bezdrôtový, rozšírenie verejného rozhlasu do nových ulíc a lokalít	Podiel rekonštrukcie (%)	70%	100%	3 500,00€	31 500,00€	35 000,00€
3.3.3	Kamerové systémy v centre obce	Kamerový systém v centre (%)	0%	100%	5 000,00€	45 000,00€	50 000,00€
3.4	Obec s účinným ekonomicky udržateľným a ekologickým systémom odpadového hospodárstva						
3.4.1	Nakladanie s komunálnym a drobným stavebným odpadom, mobilne zbery, triedenie odpadu, odstránenie nelegálnych a čiernych skládok, revitalizácia územia	Zlepšenie triedenia odpadu (%)	30%	90%	10 000,00€	90 000,00€	100 000,00€
3.4.2	Vybudovanie zberného dvora – výstavba budovy, oploenie, zabezpečenie technológií na zber, separovanie a zhodnocovanie odpadov, kontajnerové stojiská pri družstve	Počet zberných dvorov	0	1	10 000,00€	90 000,00€	100 000,00€
3.4.3	Projekty osvety a propagácie separovaného zberu	Zvýšenie informovanosti (%)	10%	70%	200,00€	1 800,00€	2 000,00€
3.4.4	Spracovanie biologického odpadu a zriadenie	Podiel	10%	100%	1 000,00€	9 000,00€	10 000,00€



PROGRAM HOSPODÁRSKEHO A SOCIÁLNEHO ROZVOJA OBCE STREŽENICE NA ROKY 2015-2025

	kompostoviska + technické vybavenie	<i>spracovania odpadu na kompostovisku</i>					
3.4.5	Zakúpenie kompostérov do každej domácnosti	<i>Podiel spracovania odpadu na kompostovisku</i>	10%	100%	1 500,00€	12 500,00€	15 000,00€
3.5	Ochrana obyvateľov pred povodňami						
3.5.1	Projekt protipovodňových opatrení a regulácie toku Keblianského potoka a Štepnického potoka	<i>Protipovodňové opatrenia realizované na toku (%)</i>	10%	100%	50 000,00€	450 000,00€	500 000,00€
3.5.2	Projekt budovania odvodňovacích jarkov v celom katastri obce	<i>Odvodňovacie jarky (%)</i>	10%	100%	15 000,00€	135 000,00€	150 000,00€
3.6	Podpora aktivít v oblasti prírodného dedičstva						
3.6.1	Vybudovanie náučného chodníka s informačnými tabuľami o atraktivitách v obci a jej histórii, vytvoriť tak spojenie s okolitými obcami a zatriktívniť tak územie pre turistov	<i>Rozsah výstavby (%)</i>	0%	100%	1 000,00€	9 000,00€	10 000,00€
3.6.2	Vytvorenie cyklistickej trasy, prepojenie s okolitými obcami, nevyhnutné budú samozrejme terénne úpravy v niektorých miestach. - k minerálnemu prameňu v obci a k rozhľadni na Štepnickej skale - v časti "Trojica" a k minerálnemu prameňu v časti obce Keblie	<i>Rozsah výstavby (%)</i>	0%	100%	1 500,00€	13 500,00€	15 000,00€
3.6.3	Rekonštrukcia pamiatok v obci - zvonica	<i>Rozsah výstavby (%)</i>	30%	100%	1 000,00€	9 000,00€	10 000,00€



4. Realizačná časť

Realizačná časť je zameraná na popis postupov inštitucionálneho a organizačného zabezpečenia realizácie programu rozvoja obce, systém monitorovania a hodnotenia plnenia programu rozvoja obce na základe stanovených merateľných ukazovateľov, vecný a časový harmonogram realizácie programu rozvoja formou akčných plánov.

- Popis úloh jednotlivých partnerov pri realizácii PHSR
 - Popis inštitucionálneho a organizačného zabezpečenia realizácie PHSR, spôsob komunikácie, kooperácie a koordinácie
 - Stručný popis komunikačnej stratégie PHSR k jednotlivým skupinám
 - Systém monitorovania a hodnotenia
- Plán hodnotenia a monitorovania realizácie PHSR, Monitorovacia správa

1. Popis úloh jednotlivých partnerov pre realizáciu PHSR

Začiatok realizácie PHSR sa začína po vypracovaní a schválení PHSR v obecnom zastupiteľstve a zabezpečuje ju počas platnosti PHSR podľa zákona č. 539/2008 Z. z. o podpore regionálneho rozvoja. Obec na účely podpory regionálneho rozvoja **„zabezpečuje a koordinuje vypracovanie a realizáciu programu hospodárskeho rozvoja a sociálneho rozvoja obce, pravidelne ho monitoruje a každoročne vyhodnocuje jeho plnenie, zabezpečuje súlad programu hospodárskeho rozvoja a sociálneho rozvoja obce s územnoplánovacou dokumentáciou, ak jej spracovanie vyžaduje osobitný predpis.“**

Partneri

Pri samotnej realizácii PHSR vystupujú partneri projektu s ktorými má obec dlhodobé skúsenosti a spolupráca prebiehala i v minulosti. Ide najmä o organizácie pôsobiace v obci, ale i samotných podnikateľov. Partnermi sú aj susedné obce, s ktorými je úzka spolupráca nielen v projektoch technického zamerania, ale i pri organizácii spoločenských aktivít.

Dôležité partnerstvá sú i v oblasti členstva obce v mikroregionálnom združení miest a obcí, ale i v MAS Naše Považie, ktorá je založená na základe spolupráce miestnych samospráv, podnikateľov a subjektov tretieho sektora.



2 Organizačné a inštitucionálne zabezpečenie realizácie PHSR

Organizačné zabezpečenie

Obecný úrad má v oblasti prípravy a realizácie programu rozvoja dostatočné skúsenosti na programovej aj projektovej úrovni: z prípravy, realizácie a hodnotenia programu hospodárskeho

a sociálneho rozvoja mesta (2007-2013), z prípravy a realizácie projektov financovaných zo štrukturálnych fondov v Programovom období 2007-2013 ako i z prípravy a realizácie projektov

financovaných z rôznych dotačných titulov v rokoch 2007-2013.

Základnými orgánmi obce sú starosta obce a obecné zastupiteľstvo. Tieto orgány spolupracovali pri príprave PHSR a budú dohliadať na pravidelné získavanie pripomienok od partnerov, poslancov a verejnosti.

Obecné zastupiteľstvo

Najvyšším orgánom obce je obecné zastupiteľstvo, ktoré PHSR schvaľuje a zabezpečuje jeho plnenie. Obecné zastupiteľstvo taktiež rozhoduje o realizácii projektov zo štrukturálnych fondov a ich spolufinancovaní. V prípade hodnotenia PHSR obecné zastupiteľstvo schvaľuje hodnotiace a monitorovacie správy a rozhoduje o aktualizácii programu. Obecné zastupiteľstvo môže rozdeliť jednotlivé priority programu a akčného plánu komisiám OcÚ zaoberajúcim sa monitorovaním a hodnotením.

Starosta obce

Najvyšším výkonným orgánom obce je starosta obce, ktorý podpisuje schválenie dokumentu, riadi samotný proces implementácie, zastupuje obec vo veciach verejných.

Inštitucionálne zabezpečenie

Administratívne a inštitucionálne náležitosti obce, ako aj orgánov zriadených obecným zastupiteľstvom, uskutočňuje obecný úrad, ktorého činnosť riadi starosta obce.

Formulár č. R1 Realizácia činností PHSR

Činnosť	OZ	Starosta obce	Komisie obce	OcÚ	Hlavný kontrolór
Financovanie	Schvaľuje	riadi	hodnotí	vykonáva	
Implementácia	Schvaľuje	riadi	hodnotí	vykonáva	
Hodnotenie	Schvaľuje	riadi		vykonáva	
Monitorovanie	Schvaľuje	riadi	hodnotí	vykonáva	
Kontrola	Schvaľuje	riadi	navrhuje		vykonáva



3 Komunikačná stratégia

Komunikačná stratégia obce bude založená na informovanosti občanov. Prostredníctvom komunikačnej stratégie obec informuje o svojich cieľoch, aktivitách, plánoch, ale vyvíja i snahu o zapojenie verejnosti a získanie ich názorov a pripomienok.

Potrebou je aj informovanie zamestnancov a partnerov o aktuálnom dianí v oblasti, preto bude cieľom obce zvyšovať ich vedomosti prostredníctvom vzdelávacích aktivít.

Hlavným nástrojom komunikácie obce je jej webová stránka. Nasledujú úradná tabuľa, verejný rozhlas, obecné noviny.

Komunikačná stratégia začala prebiehať už v čase príprav PHSR, zapojením verejnosti a v tomto duchu sa bude niesť až po koniec programového obdobia a platnosti PHSR.

Program hospodárskeho a sociálneho rozvoja obce podlieha schvaľovaniu obecným zastupiteľstvom. Ako komunikačný nástroj slúži „Materiál na rokovanie obecného zastupiteľstva“. Vstupné informácie pripravujú zamestnanci obecného úradu, prerokúva sa v komisiách zastupiteľstva a po spracovaní informácií rokujú o ňom poslanci obecného zastupiteľstva. Zasadnutie Obecného zastupiteľstva je verejné a tiež uvedený materiál je prístupný verejnosti. O zasadnutí obecného zastupiteľstva je obyvateľstvo informované prostredníctvom informačných kanálov: miestny rozhlas a informačná tabuľa.



4 Monitorovanie a hodnotenie

Monitorovanie

Program hospodárskeho a sociálneho rozvoja obce je strednodobý dokument, to znamená, že je vypracovaný na dlhšie časové obdobie. Toto je dôvod prečo ho je potrebné priebežne sledovať a monitorovať od začiatku jeho platnosti až po jeho ukončenie.

Údaje pre monitorovanie sú merateľné ukazovatele aktivít v PHSR, ktoré sú vymenované vo Formulári č. R2.

Ako výstupný materiál monitorovania slúži monitorovacia správa PHSR, ktorú zostavujú zamestnanci obce v spolupráci s komisiami a zodpovednosť za ňu preberá starosta obce. Monitorovanie je dôležitou súčasťou realizácie PHSR, nakoľko práve monitorovacia správa predstavuje komplexnú informáciu o plnení opatrení a aktivít na dané programové obdobie.

Hodnotenie PHSR

Hodnotenie PHSR bude prebiehať priebežne a systematicky počas celej doby platnosti PHSR až po jeho ukončenie. Hodnotenie sa vykonáva na operatívnej úrovni a vykonáva sa každoročne v zmysle platnej legislatívy zákona č. 539/2008 Z.z. o podpore regionálneho rozvoja. Hlavným zdrojom informácií je monitorovacia správa. Výstupom je hodnotiacia správa, ktorú bude každoročne schvaľovať OZ. Hodnotiace a monitorovacie správy predstavujú dôležitý aspekt pre rozhodnutia OZ a starostu obce pri riadení implementácie programu za účelom dosiahnutia stanovených cieľov jednotlivých prioritných oblastí PHSR.

Formulár č. R 2 Plán hodnotenia a monitorovania realizácie PHSR

Plán priebežných hodnotení PHSR na programové obdobie 2014 - 2020		
Typ hodnotenia	Prvé hodnotenie	Dôvod vykonania/ periodicita
Ad hoc hodnotenie celého PHSR alebo jeho časti	2015-2025	Každoročne v zmysle platnej legislatívy: Zákon č. 539/2008 Z.z. o podpore regionálneho rozvoja.
Tematické hodnotenie časti PHSR	2016	Téma hodnotenia identifikovaná ako riziková časť vo výročnej monitorovacej správe za predchádzajúci kalendárny rok
Ad hoc mimoriadne hodnotenie		Pri značnom odklone od stanovených cieľov a doľahnutých hodnôt ukazovateľov. Pri návrhu na revíziu PHSR.
Ad hoc hodnotenie celého PHSR	2017, 2020	V prípade aktualizácie PHSR podľa platnej Metodiky pre vypracovanie PHSR, ktoré sa očakáva každé 3-4 roky.
Ad hoc hodnotenie celého PHSR alebo jeho časti		Na základe rozhodnutia starostu obce v zmysle príslušných predpisov, na základe rozhodnutia kontrolného orgánu obce, na základe podnetu poslancov, na základe protokolu Národného kontrolného úradu SR a na základe Správy auditu
Ad hoc hodnotenie celého PHSR alebo jeho časti	2020	Na základe rozhodnutia starostu obce o prípade strategického dokumentu PHSR obce pre nasledujúce programové obdobie.



Formulár č. R3 – Monitorovacia správa – príloha č. 1 PHSR



5 Finančná časť

PHSR obsahuje aj finančnú časť, ktorá bezprostredne nadväzuje na predchádzajúce časti. Obsahom je finančné zabezpečenie jednotlivých častí a opatrení.

Finančná časť obsahuje:

- Indikatívny finančný plán na celú realizáciu PHSR
- Model viaczdrojového financovania jednotlivých opatrení, aktivít za účasti sociálno-ekonomických partnerov v území prepojených na programový rozpočet

1 Indikatívny finančný plán na celú realizáciu PHSR

Finančný plán sa skladá z troch skupín realizácie PHSR, celkové finančné náklady počas celej doby realizácie sú uvedené v nasledovnej tabuľke.

Formulár č. F 1 – Indikatívny rozpočet – sumarizácia

Politika	Spolu
I. Hospodárska politika	1 096 000,00€
II. Sociálna politika	1 011 000,00€
III. Environmentálna politika	2 027 000,00€



2 Model viaczdrojového financovania jednotlivých opatrení

A Riadne zdroje finančného zabezpečenia

A. 1 Verejné zdroje:

- a) štátny rozpočet vrátane finančných prostriedkov z rozpočtových kapitol ministerstiev (dotačné tituly jednotlivých rozpočtových kapitol ministerstiev, príp. Úradu Vlády SR)
- b) štátne účelové fondy (Envirofond, Štátny fond rozvoja bývania, Recyklačný fond)
- c) rozpočet vyšších územných celkov (VÚC Trenčín)
- d) rozpočet obcí a miest (vlastné zdroje)

A.2 Iné zdroje

- e) prostriedky fyzických osôb
- f) prostriedky právnických osôb
- g) úvery
- h) príspevky medzinárodných organizácií
- i) prostriedky vyplývajúce z medzinárodných zmlúv o poskytnutí grantu uzatvorených medzi Slovenskou republikou a inými štátmi (Nórsky finančný mechanizmus, bilaterálne dohody, Švajčiarsky finančný mechanizmus)
- j) iné prostriedky, ak to ustanoví osobitný predpis

B Doplnkové zdroje finančného zabezpečenia

Finančné prostriedky z Európskej únie, v programovom období 2014 - 2020 tzv. európske štrukturálne a investičné fondy (EŠIF), určené hospodársky zaostalým regiónom (ktoré podľa ukazovateľov hospodárskeho rozvoja a sociálneho rozvoja vykazujú nižšiu úroveň rozvoja, ako je priemerná úroveň Európskej únie) a regiónom s nepriaznivou štruktúrou zamestnanosti a podnikateľského prostredia. Priradenie jednotlivých projektových zámerov k programovej štruktúre (EŠIF) je indikatívne a bude sa upresňovať po schválení jednotlivých operačných programov v akčných plánoch



Záver

- Informácia o schválení a zverejnení PHSR

Formulár č. Z 1

Schválenie PHSR	
Dokument	
Názov	Program hospodárskeho a sociálneho rozvoja obce Streženice na roky 2015-2025
Štruktúra	Dokument je štruktúrovaný podľa Metodiky na vypracovanie Programu hospodárskeho a sociálneho rozvoja obce/obcí/VÚC (v zmysle novely Zákona NR SR č. 539/2008 Z.z. o podpore regionálneho rozvoja schválenej vládou SR 18. júna 2014).
Spracovanie	
Forma spracovania	Úplné spracovanie na kľúč – Regionálna rozvojová agentúra Púchov
Obdobie spracovania	Jún 2015 – November 2015
Riadiaci tím	
Počet členov	3 členovia
Počet stretnutí	4 stretnutia
Pracovné skupiny	3 pracovné skupiny
Počet členov	5 členovia
Počet stretnutí	9 stretnutí
Účasť verejnosti a komunikácia s verejnosťou	Participácia prostredníctvom verejného prerokovania, internetovej stránky, verejného rozhlasu
Náklady na spracovanie	600,00€
Prerokovanie	
Prerokovanie v orgánoch samosprávy (výbory, komisie, rada)	Priebežné informovania zastupiteľstva o priebehu a ich participácia na vypracovaní
Verejné pripomienkovanie	Verejná schôdza
Posudzovanie SEA a ŽP:	Nerelevantné
Schválenie	
Návrh na uznesenie zastupiteľstva	



Prílohy

Príloha č.1: Monitorovacia správa obce

OP.		Ukazovateľ výstupu	Počiatočná hodnota ukazovateľa	Plánovaná hodnota ukazovateľa	Spolu náklady	Skutočná hodnota	Skutočné náklady	Skutočná hodnota	Skutočné náklady	Skutočná hodnota	Skutočné náklady
						2016		2018		2020	
1.1	Podpora podnikateľov a zvýšenie zamestnanosti v obci										
1.1.1	Spracovanie stratégie podpory podnikania a zvýšenie informovanosti o možnostiach podpory zo strany obce, VUC, štátu, EÚ	Zapojení podnikatelia (počet)	0	3	5 000,00€						
1.1.2	Komunikácia s hlavnými sociálno-ekonomickými partnermi pri koordinácii rozvojových aktivít	Rozvojové aktivity (počet)	0	2	5 000,00€						
1.1.3	Podpora tradičných odvetví a zavádzanie nových technológií- remeselníci v obci	Počet	0	1	5 000,00€						
1.2.	Optimálne sieť zmodernizovaných verejných budov										
1.2.1	Vybavenie obecného úradu	Rozsah vybavenie (%)	80%	100%	8 000,00€						
1.2.2	Úpravy kultúrneho domu a okolia (pódium a lavičky na schody za domom kultúry)	Rozsah úprav (%)	80%	100%	10 000,00€						
1.2.3	Rekonštrukcia domu smútku – kompletná s vybavením	Rozsah rekonštrukcie (%)	70%	100%	10 000,00€						
1.2.4	Rekonštrukcia obecného cintorína (oplotenie, chodníky, dobudovanie osvetlenia	Rozsah rekonštrukcie (%)	50%	100%	25 000,00€						
1.2.5	Rekonštrukcia futbalového ihriska – (rekonštrukcia šatní, tribúny)	Rozsah rekonštrukcie (%)	30%	100%	200 000,00€						
1.2.6	Rekonštrukcia hasičskej zbrojnice a vybavenia (kompletná)	Rozsah rekonštrukcie (%)	30%	100%	250 000,00€						



1.3	Kvalitné bezpečné a udržiavané miestne komunikácie, chodníky										
1.3.1	Rekonštrukcia miestnych komunikácií (kompletná) a Rekonštrukcia ulice Hlavná – (zábradlie, osvetlenie a nový asfalt na ulici Hlavná)	Rozsah rekonštrukcie (%)	40%	100%	200 000,00€						
1.3.2	Výstavba a rekonštrukcia chodníkov na ulici Púchovská Úprava verejných priestranstiev	Rozsah výstavby (%)	80%	100%	80 000,00€						
1.3.3	Rekonštrukcia zastávok	Rozsah rekonštrukcie (%)	30%	100%	10 000,00€						
1.3.4	Značenie ciest chodníkov a ulíc, dopravné značenie, merače rýchlosti, spomaľovače - Značenie ulíc na miestnej úrovni podľa zaužívaných názvov	Rozsah značenia (%)	40%	100%	20 000,00€						
1.4	Vytváranie podmienok pre rozvoj cestovného ruchu										
1.4.1	Vybudovanie detského ihriska	Rozsah výstavby (%)	0%	100%	35 000,00€						
1.4.2	Vybudovanie rozhľadne a posedenia na Štepanickej skale	Počet	0	1	100 000,00€						
1.4.3	Dostupnosť a propagácia prírodných a historických pamiatok	Zvýšenie propagácie (%)	50%	80%	5 000,00€						
1.4.4	Podpora vytvárania nových atraktivít v obci - Obnova minerálnych prameňov a vybudovanie okolia pri minerálnych prameňoch	Realizované projekty (počet)	0	1	35 000,00€						
1.4.5	Spracovanie histórie, monografie obce	Počet	0	1	5 000,00€						
1.4.6	Prepojenie obce so subjektami cestovného ruchu a agroturistiky, poľnohospodárske a agro- podniky v obci	Počet	0	1	3 000,00€						
1.4.7	Zachovanie a rozvoj ľudových tradícií a ich maximálne využitie v CR – ľudový súbor v obci	Spolupráca (%)	50%	80%	10 000,00€						
1.4.8	Spracovanie kalendára podujatí	Počet	0	1	5 000,00€						

[illegible]

[illegible]



PROGRAM HOSPODÁRSKEHO A SOCIÁLNEHO ROZVOJA OBCE STREŽENICE NA ROKY 2015-2025

3.2.1	Rozšírenie do nových častí	Rozsah (%)	80%	100%	250 000,00€						
3.2.2	Využívanie obnoviteľných zdrojov energie - Solárne panely, fotovoltaika, biomasa, alternatívne zdroje energie – využitie v obecných budovách ale i podpora a osвета medzi obyvateľmi Znižovanie energetickej náročnosti verejných budov	Úspora (%)	0%	30-50%	200 000,00€						
3.3	Úsporne, esteticky osvetlená a ozvučená obec s dôrazom na bezpečie										
3.3.1	Modernizácia a rekonštrukcia verejného osvetlenia a dobudovanie do nových častiach obce ,	Podiel rekonštrukcie (%)	70%	100%	80 000,00€						
3.3.2	Rekonštrukcia a modernizácia verejného rozhlasu a ústredne, bezdrôtový, rozšírenie verejného rozhlasu do nových ulíc a lokalít	Podiel rekonštrukcie (%)	70%	100%	35 000,00€						
3.3.3	Kamerové systémy v centre obce	Kamerový systém v centre (%)	0%	100%	50 000,00€						
3.4	Obec s účinným ekonomicky udržateľným a ekologickým systémom odpadového hospodárstva										
3.4.1	Nakladanie s komunálnym a drobným stavebným odpadom, mobilne zbery, triedenie odpadu, odstránenie nelegálnych a čiernych skládok, revitalizácia územia	Zlepšenie triedenia odpadu (%)	30%	90%	100 000,00€						
3.4.2	Vybudovanie zberného dvora – výstavba budovy, opлотenie, zabezpečenie technológií na zber, separovanie a zhodnocovanie odpadov, kontajnerové stojiská pri družstve	Počet zberných dvorov	0	1	100 000,00€						
3.4.3	Projekty osvetly a propagácie separovaného zberu	Zvýšenie informovanosti (%)	10%	70%	2 000,00€						
3.4.4	Spracovanie biologického odpadu a zriadenie kompostoviska + technické vybavenie	Podiel spracovania odpadu	10%	100%	10 000,00€						



3.4.5	Zakúpenie kompostérov do každej domácnosti	Podiel spracovania odpadu	10%	100%	15 000,00€						
3.5	Ochrana obyvateľov pred povodňami										
3.5.1	Projekt protipovodňových opatrení a regulácie toku Keblianského potoka a Štepnického potoka	Protipovodňové opatrenia realizované na toku (%)	10%	100%	500 000,00€						
3.5.2	Projekt budovania odvodňovacích jarkov v celom katastri obce	Odvodňovacie jarky (%)	10%	100%	150 000,00€						
3.6	Podpora aktivít v oblasti prírodného dedičstva										
3.6.1	Vybudovanie náučného chodníka s informačnými tabuľami o atraktivitách v obci a jej histórii, vytvoriť tak spojenie s okolitými obcami a zatriktívniť tak územie pre turistov	Rozsah výstavby (%)	0%	100%	10 000,00€						
3.6.2	Vytvorenie cyklistickej trasy, prepojenie s okolitými obcami, nevyhnutné budú samozrejme terénne úpravy v niektorých miestach. - k minerálnemu prameňu v obci a k rozhľadni na Štepnickej skale - v časti "Trojica" a k minerálnemu prameňu v časti obce Keblie	Rozsah výstavby (%)	0%	100%	15 000,00€						
3.6.3	Rekonštrukcia pamiatok v obci - zvonica	Rozsah výstavby (%)	30%	100%	10 000,00€						