



ZUBÁK



Obsah

ÚVOD	6
Analýza realizovaných opatrení.....	8
Štruktúra dokumentu	9
1 Analytická časť.....	11
A1. Analýza vnútorného prostredia	12
1. Základná charakteristika obce	12
2. História obce a kultúrne pamiatky	13
3. Poloha, prírodné podmienky a životné prostredie.....	17
3.1 Vymedzenie územia.....	17
3.2 Geomorfologické a geologické pomery.....	18
3.3 Hydrologické pomery	18
3.4 Klimatické pomery	18
3.5 Rastlinstvo a živočíšstvo	19
3.6 Chránené územia.....	19
4. Technická infraštruktúra.....	20
4.1 Odkanalizovanie a čistenie odpadových vôd.....	21
4.2 Zásobovanie pitnou vodou	21
4.3 Zásobovanie elektrickou energiou	21
4.4 Zásobovanie plynom a teplom	21
4.5 Verejné osvetlenie a obecný rozhlas.....	22
4.6 Telekomunikácie.....	22
4.7 Odpadové hospodárstvo	22
5. Doprava	23
5.1 Cestná	23
5.2 Miestna.....	23
5.3 Hromadná.....	23
5.4 Statická	23
5.5 Železničná	24
5.6 Vodná a Letecká	24
6. Demografia	25
6.1 Vývoj počtu obyvateľov	25
6.2 Prirodzený prírastok/úbytok obyvateľstva.....	25
6.3 Veková štruktúra	26
6.4 Národnostná štruktúra	27
6.5 Vzdelanostná štruktúra	28

7. Ekonomická štruktúra.....	29
7.1 Miera nezamestnanosti.....	29
7.2 Evidovaní uchádzači o zamestnanie	29
7.3 Evidencia podnikateľských a mimovládnych subjektov	30
8. Sociálna infraštruktúra	31
8.1 Domový a bytový fond	31
8.2 Školstvo.....	31
8.3 Zdravotníctvo.....	31
8.4 Sociálna starostlivosť.....	31
8.5 Spoločenský, kultúrny a športový život	32
9. Vplyv miestnej samosprávy na ekonomiku obce	36
9.1 Finančné a rozpočtové hospodárenie obce	36
A2. Analýza vonkajšieho prostredia.....	38
1. STEEP Analýza	38
A3. Zhodnotenie súčasného stavu územia	39
1. SWOT analýza	39
2. Kontrolný zoznam pre hodnotenie možných rizík.....	43
2 Strategická časť.....	44
1 Vízia obce.....	44
2. Formulácia a návrh stratégie	47
3. Výber a popis strategických cieľov v jednotlivých politikách	48
4. Stratégia rozvoja obce na roky 2015-2025 (Prehľad)	49
3 Programová časť	50
1. Opatrenia a aktivity podľa jednotlivých oblastí.....	50
2. Súbor ukazovateľov výsledkov a dosahov vrátane východiskových a cieľových hodnôt.....	54
4. Realizačná časť.....	60
1. Popis úloh jednotlivých partnerov pre realizácii PHSR.....	60
2 Organizačné a inštitucionálne zabezpečenie realizácie PHSR	61
3 Komunikačná stratégia	62
4 Monitorovanie a hodnotenie	63
5 Finančná časť	65
Záver	67
Prílohy	

Zoznam formulárov

Formulár č. Ú1	Zámer spracovania PHSR (s.6)
Formulár č. Ú2	Harmonogram spracovania PHSR (s.7)
Formulár č. Ú3	Metódy zapojenia verejnosti do prípravy PHSR (s.7)
Formulár č. Ú4	Zoznam členov pracovných skupín (s.8)
Formulár č. Ú5	Dohoda o partnerstve (s.8)
Formulár č. Ú6	Titulná strana dokumentu PHSR (s.9)
Formulár č. Ú7	Štruktúra dokumentu (s.10)
Formulár č. A1	Evidencia podnikateľských subjektov (s.31)
Formulár č. A2	Evidencia mimovládnych organizácií (s.31)
Formulár č. A3	STEEP Analýza (s.39)
Formulár č. A4	SWOT Analýza (s.40)
Formulár č. A5	Kontrolný zoznam pre hodnotenie možných rizík (s.44)
Formulár č. S1	Hierarchia strategických cieľov (s.48)
Formulár č. S2	Výber a popis strategických cieľov (s.49)
Formulár č. P1	Prehľad opatrení, projektov a aktivít podľa oblasti (s.51)
Formulár č. P2	Súbor ukazovateľov výsledkov a dosahov (s.56)
Formulár č. R1	Realizácia činnosti PHSR (s.62)
Formulár č. R2	Plán hodnotenia a monitorovania realizácie PHSR (s.65)
Formulár č. R3	Monitorovacia správa (príloha č.1 PHSR)
Formulár č. F1	Indikatívny rozpočet – sumarizácia (s.66)
Formulár č. Z1	Schválenie PHSR (s.68)

Zoznam obrázkov

Obrázok č. 1	Kostol sv. Vendelína(s.16)
Obrázok č. 2	Kaplnka sv. Vendelína (s.16)
Obrázok č. 3	Kaplnka nepoškvrneného počatia Panny Márie (s.16)
Obrázok č. 4	Socha Božského Srdca Ježišovho (s.17)
Obrázok č. 5	Úvraťová lesná železnica na úseku Lednické Rovne- Zubák (s.17)
Obrázok č. 6	Mapa polohy obce (s.18)

Zoznam grafov

Graf 1	Veková štruktúra obyvateľstva v obci za rok 2014 (s.28)
Graf 2	Národnostná štruktúra obyvateľstva v obci (s.28)
Graf 3	Vzdelanostná štruktúra (s.29)
Graf 4	Miera nezamestnanosti obyvateľstva (s.30)

Zoznam tabuliek

Tabuľka č. 1	Zoznam analyzovaných dokumentov (s.11)
Tabuľka č. 2	Zoznam použitých kvantitatívnych a kvalitatívnych dát (s.12)
Tabuľka č. 3	Základná charakteristika obce (s.13)
Tabuľka č. 4	Kultúrne pamiatky (s.15)
Tabuľka č. 5	Významné osobnosti obce (s.17)
Tabuľka č. 6	Vzdialenosti významných miest od obce (s.18)
Tabuľka č. 7	Stav technickej infraštruktúry (s.21)
Tabuľka č. 8	Vývoj počtu obyvateľov (s.26)
Tabuľka č. 9	Celkový prírastok obyvateľstva (s.26)
Tabuľka č. 10	Veková kategória obyvateľstva (s.27)
Tabuľka č. 11	Vzdelanostná štruktúra (s.29)
Tabuľka č. 12	Miera nezamestnanosti (s.30)
Tabuľka č. 13	Evidovaní uchádzači o zamestnanie (s.30)
Tabuľka č. 14	Bežné príjmy a výdavky (s.37)
Tabuľka č. 15	Programový rozpočet obce (s.38)

Zoznam skratiek

TSK	Trenčiansky samosprávny kraj
ČOV	Čistička odpadových vôd
EHS	Európske hospodárskeho spoločenstvo
ERDF	Európsky fond regionálneho rozvoja
EÚ	Európska únia
MŠ	Materská škola
NACE	Klasifikácia ekonomických činností
NN	Nízke napätie
NUTS	Nomenklatúrna územná štatistická jednotka
OcÚ	Obecný úrad
OZ	Obecné zastupiteľstvo
PHSR	Program hospodárskeho a sociálneho rozvoja
PO	Prioritná oblasť
SR	Slovenská republika
ŠÚ SR	Štatistický úrad Slovenskej republiky
UoZ	Uchádzač o zamestnanie
ÚSES	Územný systém ekologickej stability
VÚC	Vyšší územný celok
ZŠ	Základná škola

Zoznam príloh

Príloha č. 1	Monitorovacia správa – akčný plán
---------------------	-----------------------------------

ÚVOD

Program hospodárskeho a sociálneho rozvoja obce je strategický strednodobý dokument, ktorý sa vypracováva na obdobie 10 rokov s dlhodobým výhľadom na 10-14 rokov. Je základným a kľúčovým dokumentom slúžiacim pre riadenie samosprávy vychádzajúci z poznania situácie a konkrétnych potrieb občanov, podnikateľov, záujmových skupín a ďalších subjektov v území. Formuluje svoju predstavu o budúcnosti spolu s činnosťami a projektmi na jej zabezpečenie.

Obsah:

- Obsah dokumentu (podľa jednotlivých kapitol)
- Stručný popis kontextu vzniku a chronológie prípravy PHSR
- Stručné zhrnutie východiskových koncepčných dokumentov týkajúcich sa vymedzeného územia
- Stručný popis inštitucionálneho a časového zabezpečenia spracovania PHSR (podrobnejšie zoznamy napr. partnerov, počet a obsadenie odborných poradných skupín a pod. sú uvedené v prílohách)

Formulár č. Ú1- Zámer spracovania PHSR

Zámer spracovania PHSR	
Názov dokumentu:	Program hospodárskeho a sociálneho rozvoja obce Zubák na roky 2015-2025
Forma spracovania:	s pomocou externých odborníkov („na kľúč“)
Riadenie procesu spracovania:	Spôsob riadenia procesu spracovania Riadiaci tím: Pavol Gelo, Ing. Barbora Staňová, Tibor Zuzík Hospodárska pracovná skupina: Pavol Gelo, Ing. Barbora Staňová, Tibor Zuzík, Ing. Peter Kanderka Sociálna pracovná skupina: Pavol Gelo, Ing. Barbora Staňová, Bc.Andrea Sedláčková, Mgr. Ivana Valachová, Miroslav Havko Environmentálna pracovná skupina: Pavol Gelo, Ing. Barbora Staňová, Marta Davidová, Silvester Babača
Obdobie spracovania:	06.-11.2015
Financovanie spracovania:	500,00€

Formulár č. Ú2 – Harmonogram spracovania PHSR

Harmonogram spracovania PHSR												
Termín	I	II	III	IV	V	VI	VII	VIII	IX	X	XI	XII
Úvod												
Analytická časť												
Strategická časť												
Programová časť												
Realizačná časť												
Finančná časť												
Záver												

Formulár č. Ú3 – Metódy zapojenia verejnosti do prípravy PHSR

Metóda	Informovanie verejnosti	Získavanie názorov verejnosti	Zohľadnenie názorov verejnosti
Verejné informačné tabule	✓		
Letáky rozdávané na verejných podujatiach	✓		
Plagáty	✓		
Internetové stránky- vrátane verejných pripomienok, sociálne siete	✓	✓	✓
Vystúpenia v obecnom rozhlase	✓		
Stretnutia s kľúčovými ľuďmi skupinami	✓	✓	✓
Dotazník pre širokú verejnosť	✓	✓	✓
Pracovné skupiny	✓	✓	✓

Formulár č. Ú4 – Zoznam členov pracovných skupín

Zoznam členov pracovných skupín		
Hospodárska pracovná skupina		
Meno	Funkcia v strategickom plánovaní	Funkcia v pracovnom zaradení
Ing. Barbora Staňová	Garant	Projektový manažér
Starosta obce	Koordinátor	Starosta obce
Tibor Zuzík	Interný odborník	zástupca starostu
Ing. Peter Kanderka	Interný odborník	poslanec OZ
Sociálna pracovná skupina		
Ing. Barbora Staňová	Garant	Projektový manažér
Starosta obce	Koordinátor	Starosta obce
Bc. Andrea Sedláčková	Interný odborník	poslanec OZ
Mgr. Ivana Valachová	Interný odborník	poslanec OZ
Miroslav Havko	Interný odborník	poslanec OZ
Environmentálna pracovná skupina		
Ing. Barbora Staňová	Garant	Projektový manažér
Starosta obce	Koordinátor	Starosta obce
Marta Davidová	Interný odborník	poslanec OZ
Silvester Babača	Interný odborník	poslanec OZ

Formulár č. Ú5 – Dohoda o partnerstve

Názov dokumentu	Dohoda o partnerstve pri príprave a realizácii PHSR Obce Zubák
Obdobie platnosti	2015-2025
Predmet dohody	Ide o spoluprácu pri spoločných projektoch, finančnú organizačnú, ako i dobrovoľné aktivity v prospech obce
Účastníci dohody	Podnikatelia a subjekty tretieho sektora v obci, partnerské a družobné obce, okolité obce, mikroregionálne združenia
Riadenie procesu	Riadiaci tím určil možných členov pracovných skupín, ako i partnerov v pripravovaných projektoch spolupráce, oslovená bola i široká verejnosť pre konkrétne návrhy projektových zámerov, pracovné skupiny a riadiaci tím bude následne monitorovať plnenie zámerov určených v PHSR.
Financovanie	Projekty uvedené v strategickej, realizačnej a programovej časti

Analýza realizovaných opatrení

Primárnym cieľom štrukturálnej a regionálnej politiky Európskeho spoločenstva je znižovanie regionálnych rozdielov. Táto politika je založená na finančnej solidarite medzi jednotlivými regiónmi. Pomoc jednotlivým regiónom je realizovaná prostredníctvom štrukturálnych fondov a kohézneho fondu, ktoré predstavujú nástroje regionálnej politiky EÚ. V programovom období 2007-2013 finančnú podporu predstavovali:

- Európsky fond regionálneho rozvoja
- Európsky sociálny fond
- Kohézny fond

Cieľom analýzy realizovaných opatrení je vyhodnotenie predchádzajúceho programového obdobia 2007-2013. V uvedenom programovom období boli zrealizované v obci Zubák nasledovné projekty:

- r. 2007 Rekonštrukcia autobusových zastávok
- r. 2009 Rekonštrukcia verejného osvetlenia

Z plánu PHSR z r. 2007 boli plnené nasledovné projekty a aktivity :

- pokračovalo sa v budovaní obecného vodovodu
- rekonštruovala sa budova MŠ – výmena okien, radiátorov
- rekonštruovala sa budova ZŠ – výmena okien, dverí
- vykonala sa rekonštrukcia verejného osvetlenia
- vybudoval sa športový areál – viacúčelové ihrisko

Všetky realizované projekty boli snahou o riešenie problémov, ktoré zapríčiňovali znižovanie kvality života obyvateľov. Realizácia aktivít bola uskutočnená prostredníctvom vlastných zdrojov, zdrojov EÚ, štátneho rozpočtu, podpory podnikateľských subjektov a sponzorov. Z analýzy realizovaných opatrení vyplýva, že sa nepodarilo naplniť a zrealizovať všetky stanovené projekty. Z navrhovaných 11 aktivít sa podarilo zrealizovať 5.

PHSR obce Zubák bolo teda naplnené zo 45 %.

Formulár č. Ú6 – Titulná strana dokumentu PHSR

Názov:	Program hospodárskeho a sociálneho rozvoja na roky 2015-2025
Územné vymedzenie:	Zubák
Územný plán obce schválený:	Áno
PHSR schválené:	
Dátum platnosti:	
Verzia:	
Publikovaný verejne:	

Štruktúra dokumentu

Formulár č Ú7 – Štruktúra dokumentu

Osnova PHSR	
Úvod	
	<ul style="list-style-type: none"> • Obsah dokumentu (podľa jednotlivých kapitol) • Stručný popis kontextu vzniku a chronológie prípravy PHSR • Stručné zhrnutie východiskových koncepčných dokumentov týkajúcich sa vymedzeného územia
Časť 1: Analytická časť	
	<ul style="list-style-type: none"> • Komplexná analýza vnútorného prostredia na základe overeného súboru kvantitatívnych a kvalitatívnych dát (ďalej len „dátová základňa“) podľa jednotlivých oblastí vrátane finančnej a hospodárskej situácie • Analýza silných a slabých stránok územia • Identifikácia hlavných vonkajších faktorov rozvoja územia (výber hlavných faktorov) • Analýza vplyvu vonkajšieho prostredia na vývoj situácie v území (zoznam) • Ex-post hodnotenie (realizácia existujúceho PHSR vrátane vyhodnotenia rozpracovaných investičných a neinvestičných projektov k 31.12 príslušného roku) • Swot analýza (súhrnná tabuľka, syntéza výsledkov) • Analýza možných rizík a hrozieb, identifikácia kritických oblastí rozvoja
Časť 2: Strategická časť	
	<ul style="list-style-type: none"> • Vízia územia • Formulácia a návrh stratégie • Výber a popis strategických cieľov v jednotlivých politikách – oblastiach rozvoja (hospodárska, sociálna, environmentálna)
Časť 3: Programová časť	
	<ul style="list-style-type: none"> • Konkrétne opatrenia a projekty vrátane ich priradenia k jednotlivým cieľom a prioritám • Súbor ukazovateľov výsledkov a dopadov vrátane východiskových a cieľových hodnôt
Časť 4: Realizačná časť	
	<ul style="list-style-type: none"> • Popis jednotlivých partnerov pri realizácii PHSR • Popis inštitucionálneho a organizačného zabezpečenia realizácie PHSR, spôsob komunikácie, kooperácie a koordinácie • Stručný popis komunikačnej stratégie PHSR k jednotlivým skupinám • Systém monitorovania a hodnotenia

	<ul style="list-style-type: none"> Akčný plán na daný, rozpočtový rok s výhľadom na dva roky (x+2) – vecný a časový harmonogram realizácie jednotlivých opatrení a projektov
Časť 5: Finančná časť	
	<ul style="list-style-type: none"> Indikatívny finančný plán na celú realizáciu PHSR Model viaczdrojového financovania jednotlivých opatrení, aktivít, za účasti sociálno-ekonomických partnerov, v územiach prepojených na programový rozpočet Hodnotiaca tabuľka pre výber projektov
Záver	
	<ul style="list-style-type: none"> Informácia o schválení a zverejnení PHSR
Prílohy	
	<ul style="list-style-type: none"> Príloha č. 1 – Monitorovacia správa-Akčný plán

Tabuľka č. 1 Zoznam analyzovaných dokumentov

Zoznam analyzovaných dokumentov			
Názov dokumentu	Platnosť dokumentu	Úroveň dokumentu	Zdroj
Národná stratégia regionálneho rozvoja	2030	Národná	www.mindop.sk
Program hospodárskeho a sociálneho rozvoja VÚC Trenčín na roky 2014-2020	2013 - 2023	Regionálna	www.tsk.sk
Program hospodárskeho a sociálneho rozvoja obce	2007-2013	Miestna	www.obeczubak.sk
Územnoplánovacia dokumentácia obce	Bez obmedzenia	Miestna	www.obeczubak.sk
Program odpadového hospodárstva obce	2011-2015	Miestna	Obecný úrad
Záverečný účet obce	2006-2015	Miestna	Obecný úrad

1 Analytická časť

Obsah:

- Kompletná analýza vnútorného prostredia na základe overeného súboru kvantitatívnych a kvalitatívnych dát (ďalej len „dátová základňa“) podľa jednotlivých oblastí vrátane finančnej a hospodárskej situácie.
- Ex-post hodnotenie (realizácia existujúceho PHSR vrátane vyhodnotenia rozpracovaných investičných a neinvestičných projektov k 31.12. príslušného roku)
- Analýza silných a slabých stránok územia
- Identifikácia hlavných vonkajších faktorov rozvoja územia (výber hlavných faktorov)
- Analýza vplyvu vonkajšieho prostredia na vývoj situácie v území (zoznam)
- Ex-post hodnotenie (realizácia existujúceho PHSR vrátane vyhodnotenia rozpracovaných investičných a neinvestičných projektov realizovaných na národnej, prípadne regionálnej úrovni k 31.12. príslušného roku)
- Analýzu príležitostí a ohrození pre rast a rozvoj územia (posúdenie hlavných faktorov z hľadiska príležitostí a ohrození)
- Analýza väzieb územia

Tabuľka č. 2 Zoznam použitých kvantitatívnych a kvalitatívnych dát

Zoznam použitých kvantitatívnych a kvalitatívnych dát		
Oblasť dát/téma	Zdroj dát	Webová stránka
História obce	OÚ Zubák	www.obeczubak.sk
Poloha a prírodné podmienky	OÚ Zubák	www.obeczubak.sk
Kultúra	OÚ Zubák	www.obeczubak.sk
Demografia	Štatistický úrad	www.statistics.sk
Bývanie	Štatistický úrad	www.statistics.sk
Školstvo a vzdelávanie	Štatistický úrad	www.statistics.sk
Zdravotníctvo	OÚ Zubák	www.obeczubak.sk
Sociálna starostlivosť	OÚ Zubák	www.obeczubak.sk
Technická infraštruktúra	Štatistický úrad	www.statistics.sk
Ekonomická situácia	Štatistický úrad	www.statistics.sk

A1. Analýza vnútorného prostredia

1. Základná charakteristika obce

Tabuľka č. 3 Základná charakteristika obce

Číslo základnej územnej jednotky:	SK0228500348
Názov okresu:	Púchov
Názov kraja:	Trenčiansky kraj
Štatút obce:	Obec
PSČ	020 64
Prvá písomná zmienka o obci (rok):	1471
Nadmorská výška stredu mesta:	450 m.n.m
Celková výmera územia mesta (km ²):	25,67
Počet obyvateľov:	840
Hustota obyvateľstva (obyvateľ/km ²)	33,5

2. História obce a kultúrne pamiatky

Prvá písomná zmienka o obci sa datuje od roku 1471, obec sa v listine spomína ako Zubáky (Zwbaky). V archíve lednického panstva, sa našiel odtlačok pečatidla z roku 1797 na písomnosti obce z roku 1835. V pečatnom poli na kopci medzi dvojmi stromami je parohatý jeleň pri skoku, nad jeleňom je hviezda, polmesiac a názov obce Zubák.

Obec sa spomína od roku 1471 ako Zwbaky, z roku 1475 ako Zwbak, z roku 1598 ako Zubak, maďarsky Zubak, Trencsénogas. Patrila hradu Lednica. V roku 1598 mala 12 domov, v roku 1720 mala mlyn a 24 daňovníkov, v roku 1784 mala 154 domov, 173 rodín a 923 obyvateľov, v roku 1828 mala 144 domov a 1237 obyvateľov.

Slovo zubák je citovo zafarbené a značí veľký zub. Obyčajne sa používa v množnom čísle ako zubáky. Podľa ústneho ľudového podania obec založil zbojník, ktorý mal nápadne veľké zuby a za trest sem bol poslaný za panského horára. Táto povesť sa opierala aj o to, že sa v Zubáku nachádzali rodiny, ktorých členovia mali veľkú čeľusť.

Obyvatelia obce boli od nepamäti Slováci s rímskokatolíckou vierou, ktorí sa venovali najmä roľníctvu a lesným prácam v okolitých horách. Z časti sa zaoberali aj remeselnou výrobou, najmä výrobu poľnohospodárskych zariadení ako sú žarnovy, kolesá, vozy ale aj tkáčske stroje, krosná a kolovraty. V roku 1856 sa v obci nachádzala malá dielňa na šitie papúč a v druhej polovici 20. storočia sa tu vyrábali gajdy. Taktiež tu bola pálenica a v horách píla. V jarňách obdobiach sa v obci taktiež využíval systém splavovania dreva (siahovice) po miestnom potoku. Technika splavovania dreva spočívala v tom, že majiteľ zubáckych lesov (veľkopodnikateľ Schreiber) v jarňách mesiacoch po celej dĺžke obce do miestneho potoka vozil drevo - siahvy, ktoré sa prívalom vody plavili po potoku Zubák až na sklad dreva, ktorý bol na rázcestí Horná Breznica - Lednica. Občania počas splavovania s hákmi na brehoch potoka obojstranne posúvali drevo po toku. K splavovaniu dreva v horných horách tzv. Regál bolo upravené jazero na záchyt vody, ktoré bolo vypúšťané počas splavovania a slúžilo ako rezervár vody.

V neskoršom období bola technika splavovania dreva nahradená úzko-koľajovou traťou, po ktorej vozila drevo malá parná lokomotíva do depa v Lednických Rovniach.

V minulosti sa z obce vysťahovalo veľa obyvateľov za prácou. Koncom 19. stor. do Ameriky, po r. 1945 do Čiech a v II. polovici 20. storočia sa sťahovali do priemyselných stredísk.

Kultúrne pamiatky

V katastrálnom území obce sa nachádza viaceré národných kultúrnych pamiatok. Významné kultúrne pamiatky obce znázorňuje nasledovná tabuľka:

Tabuľka č. 4 Kultúrne pamiatky

Kultúrna pamiatka	Popis
Kostol sv. Vendelína	Barokovo-klasicistický kostol svätého Vendelína začali stavať roku 1806 na vršku po ľavom brehu potoka povýše vyhoreného dreveného kostola. Kameň na stavbu dovážali z Lysej pod Makytou. Kostol sv. Vendelína stojí na mieste pôvodného dreveného kostola z roku 1797. Na udržiavanie a opravy kostola boli posielané aj finančné prostriedky vysťahovaných obyvateľov žijúcich v Amerike.
Kaplnka sv. Vendelína	Kaplnka je stavba štvorcového pôdorysu a pochádza z 20tych rokov minulého storočia. Má šírku 190 cm a výšku 3,7 m. Pokrýva ju nízka dvojspádová strieška s kanadským šindľom, zakončená malým krížom s korpusom (Kristovým telom). Vo výklenku s valenou klenbou za sklom stojí socha svätého Vendelína, ktorý je stvárnený ako pastierik s prevesenou pastierskou kapsou na ľavom boku.
Kaplnka nepoškvrneného počatia Panny Márie	Kaplnka bola postavená z vlastnej iniciatívy obyvateľov obce Rudolfa, Eduarda a Martina Slabých v roku 1944. Stojí v prírodnom prostredí a okolo kaplnky sú zasadené 4 lipy - symbol Slovanov.
Socha Božského Srdca Ježišovho	Počas 2. svetovej vojny v zubáckych horách boli partizáni, ktorí roku 1944 robili záškodnícke akcie proti nemeckej armáde. Nemeckí vojaci chceli vypáliť Zubák. Obec zachránili vtedajší pán farár Félix Mikuš a starosta Michal Kuvik. Zubáčania po skončení vojny z vďačnosti za záchranu dali postaviť sochu Božského Srdca s rozprestretými rukami na obecnom priestranstve. Jej autorom bol sochár Vojtech Ihriský z Hlohovca. Roku 1962 ju vymenili za väčšiu sochu od Michala Papiernika z Nemšovej. Pôvodná socha je na fare.
Úvraťová lesná železnica	Železnica sa začala stavať v roku 1920 a slúžila na prepravu dreva a stromov z horských obcí do obce Lednické Rovne. Predĺženie železnice do chotára obce Zubák sa plánovalo ako odbočka o dĺžke 8,45 km. Ako hnacie vozidlo bol spočiatku používaný parný rušeň firmy Krauss vyrobený v r. 1922 pod výr. č. 1248 o výkone 100 HP (73,3 kW) so 4 spriahnutými nápravami a služobnej hmotnosti 16,7 tony. V súčasnosti je železnica nefunkčná a bola postupne demontovaná.

Zdroj: www.pamiatky.sk



Obrázok č. 1 Kostol sv. Vendelína



Obrázok č. 2 Kaplnka sv. Vendelína



Obrázok č. 3 Kaplnka nepoškvrneného počatia Panny Márie



Obrázok č.4 Socha Božského Srdca Ježišovho



Obrázok č.5 Úvraťová lesná železnica na úseku Lednické Rovne- Zubák

Významné osobnosti obce

Tabuľka 5 Významné osobnosti obce

Meno	Žil v období	Funkcia
Anton Bielek	1857-1911- v obci pôsobil rok	Spisovateľ

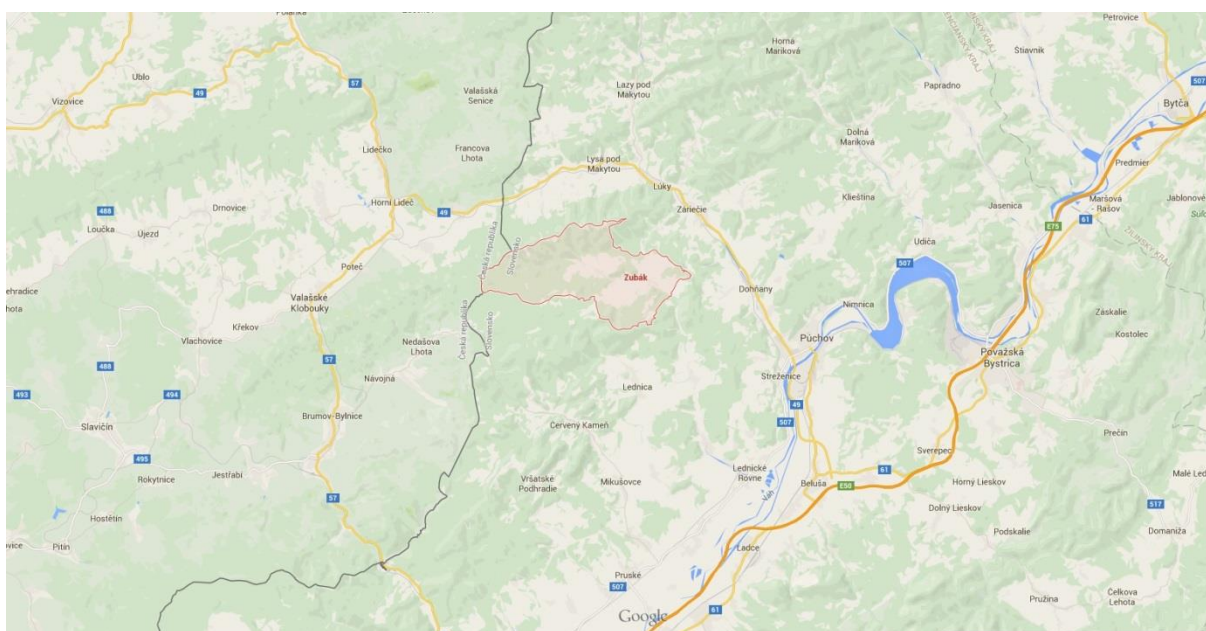
Zdroj: Vlastné spracovanie na základe údajov z OcÚ,2015

3. Poloha, prírodné podmienky a životné prostredie

Obec Zubák sa rozprestiera na pravom brehu rieky Váh v severnej časti Bielych Karpát v hornej časti rovnomennej doliny, v údolí potoka Zubák. Obec leží 20km severne od Púchova. Rozloha katastra obce je 2595ha. Výškový profil obce je pomerne členitý od 400 do 854 m.n.m. Chotár má pretiahnutý tvar od západu na východ.

Tabuľka č.6 Vzdialenosti významných miest od obce

Vzdialenosť okresného mesta	Púchov	20,2 km
Vzdialenosť do krajského mesta	Trenčín	46,1 km
Vzdialenosť do hlavného mesta	Bratislava	169 km



Obrázok č. 6 Mapa polohy obce

3.1 Vymedzenie územia

Na severe hraničí s týmito obcami: Lysá pod Makytou, Lúky pod Makytou, Zárčie, Mestečko, na východe s Dohňanmi, Hornou Breznicou, na juhu s Lednicou a Červeným Kameňom. Na západe, kde sa rozprestierajú veľké lesy, prechádza štátna hranica medzi Slovenskom a Českom, kde hraničí s chotármi obce Strelná, Študlov, Nedašova Lhota.

3.2 Geomorfologické a geologické pomery

Z geomorfologického hľadiska spadá záujmové územie obce k nasledovným jednotkám:

- Alpsko-himalájska sústava
- Karpatská podsústava
- Subprovincia Vonkajšie Západné Karpaty
- Oblasť Slovensko-moravské Karpaty
- Celok Biele Karpaty
- Podcelok Kýčerská hornatina a Kobylináč

Z hľadiska základného geologického členenia spadá riešené katastrálne územie do pohoria Biele Karpaty a pododielom Kýčerská hornatina a Javorníky. Javorníky sú panvové pohorie s príkrovo – vrásovou stavbou. Obec má typický hornatý reliéf. Podložie je flyšové, ktoré zastupuje magurský flyš. Budované je solanskými vrstvami spodného oddielu paleogénu, ktoré majú prevažne pieskovcový vývoj. Sú zastúpené hlavne stredno-hrubozrnnými pieskovecami, či zlepenkami s ílovým tmelom. V nivách potokov sa nachádzajú zachovalé riečne terasové stupne, ktoré sú už na mnohých miestach rozerodované a aluviálne štrkovopieskové sedimenty.

Z pedologického hľadiska sa v území obce nachádzajú kambizeme a rendziny.

3.3 Hydrologické pomery

Záujmové územie obce odvodňuje potok Zubák, ktorý priberá niektoré lavobrežné aj pravobrežné prítoky. Potok Zubák patrí do povodia rieky Váh a jeho povrchový odtok je veľký, no nevyrovnaný. V oblasti Kýčerka na južnej hranici katastra sa nachádza vodohospodársky významná oblasť.

Prieskum minerálnych prameňov na Slovensku v rokoch 1957-1969 zaregistroval v Zubáku jeden minerálny prameň. Uvádza sa pod domácim názvom Sirková voda. Prameň je neďaleko lesnej škôlky, asi 1,5 km od horného konca obce. Prameň nie je upravený, ale voda odteká cez drevený žliabok. Iba zriedka sa využíva na pitie. Po odbornom zachytení a úprave okolia sa prameň môže využiť ako cieľový turistický bod.

V jednom litri vody zo „Sirkového prameňa,, je (v miligramoch) – 36,06 sodíka; 63,33 vápnika; 21,4 horčíka; 0,49 železa; 18,7 chloridov; 4,93 síranov; 360 bicarbonátov; 24,20 oxidu uhličitého; 3,79 sírovodíka; celková mineralizácia je 505,91.

3.4 Klimatické pomery

Záujmové územie patrí do chladnej klimatickej oblasti. Priemerný ročný úhrn zrážok je vysoký a dosahuje 800 až 900 mm. Priemerná ročná teplota je 12°– 13°C. Ročný úhrnný slnečný svit je 1300 h. Priemerná teplota v januári –7 °C .Počet dní so zrážkami 10 mm a viac 25 – 30 . Ročný úhrn zrážok 800 a 900 mm. Počet dní so snehovou prikrývkou 10 cm a viac 60 – 80 . Prevládajúce prúdenie vzduchu zo severozápadu, západu a juhu. Rýchlosť vetra 3,8 – 4,5 m /sek.

3.5 Rastlinstvo a živočíšstvo

Rastlinstvo

Územie obce z fytogeografického hľadiska zaraďujeme do oblasti západokarpatskej flóry, obvodu západobeskydskej flóry, okresu č.27 Západobeskydské Karpaty a Biele Karpaty (severná časť).

V území obce sa vyskytujú bukové, jedľové, dubové a hrabové lesy. Lesné porasty tvoria takmer dve tretiny katastrálneho územia obce a sú zaradené do kategórie hospodárskych lesov. Porasty nie sú staršie ako 130 rokov. Zastúpené sú najmä tieto skupiny lesných typov: kyslé dubové bučiny, kamenité dubové bučiny s lipou, kyslé bučiny, svieže bučiny.

Druhovú zloženie drevín lesných porastov je pestré, hojne sú zastúpené aj ihličnaté druhy drevín, najviac smrek a borovica. Z listnáčov prevláda buk lesný.

Živočíšstvo

V okolí obce sa vyskytuje typická karpatská fauna. V nižších polohách nájdeme panónske a západoeurópske elementy. Chýba tu však alpínska vegetácia a fauna. Z tohto hľadiska leží záujmový areál priamo v dôležitom biokoridore, ktorý sa napája na vnútorné Karpaty. To podmieňuje formovanie spoločenstiev v tejto oblasti. Stretávajú sa tu druhy karpatské s druhmi prenikajúcimi zo západu (európske druhy) ako aj z oblasti stepných formácií nižín.

V záujmovej oblasti nachádzame všetky typické biotopy charakteristické pre túto oblasť: lesné spoločenstvá, lúčne a pasienkové spoločenstvá, ako aj spoločenstvá živočíchov žijúcich pri malých vodných tokoch a mokradiach.

Vodné živočíchy sú viazané na pramenné oblasti a potoky v okolí, z ktorých najväčší je potok Zubák.

3.6 Chránené územia

Z hľadiska záujmu ochrany prírody do územia obce nezasahujú žiadne veľkoplošné ani maloplošné chránené územia. Obec sa nachádza v tesnej blízkosti CHKO Biele Karpaty, no ani časťou toto územie nezasahuje do katastra obce a preto leží presne medzi CHKO Biele Karpaty a CHKO Kysuce.

4. Technická infraštruktúra

Tabuľka č. 7 Stav technickej infraštruktúry

Infraštruktúra	Ukazovateľ	Súčasný stav	Budúci stav
Pošta	áno/nie	áno	Áno
Káblková televízia	áno/nie	áno	Áno
Verejný vodovod	pokrytie v %	áno	Áno
Vlastný zdroj pitnej vody	názov/výdatnosť	Tomašovec 0,5l.s	Áno
Verejná kanalizácia dažďová	pokrytie v %	nie	Áno
Kanalizačná sieť pripojená na ČOV	pokrytie v %	nie	Áno
Rozvodná sieť plynu	pokrytie v %	Nie	Áno
Pripojenie na sieť internet	ISDN	áno	Áno
Verejný internet	áno/nie	nie	Áno
Verejný prístupový bod	áno/nie	nie	Áno
Internetová kaviareň	áno/nie	nie	Áno
Počet počítačov pre verejný prístup do siete internetu	počet	nie	Áno
Pokrytie signálom Orange	%	čiastočne	100%
Pokrytie signálom Telekom	%	áno	100%
Pokrytie signálom O ₂	%	áno	100%
Verejné studne	počet	5	5
Vodojemy	počet/objem	2	2
Priemyselná zóna-výrobná	počet firiem	1	1
Skládka TKO	áno/nie	nie	Áno
Separovaný zber	áno/nie	áno	Áno
Zberný dvor pre separovaný zber	áno/nie	nie	Áno
Kompostovisko	áno/nie	nie	Áno
Cintorín	počet	áno	Áno
Dom smútku	počet	áno	áno

4.1 Odkanalizovanie a čistenie odpadových vôd

V obci Zubák nie je vybudovaná kanalizačná sieť a ani čistička odpadových vôd. Odpadové vody sú v obci zachytávané do vlastných žúmp, zriedkavo do domových čističiek odpadových vôd. Technický stav septikov v obci nevyhovuje STN 73 6701 a častým javom je únik splaškových vôd do podzemia a tým aj znečistenie podzemných vôd z ktorých obyvatelia čerpajú vodu z vykopaných studní.

4.2 Zásobovanie pitnou vodou

Obyvatelia obce Zubák sú zásobovaní vodou z vlastných vodných zdrojov – studní a malých prameňov. V obci sa nachádza prameň a vodojem pre školu, z ktorého sú zásobovaní obyvatelia v blízkej zástavbe, ako i osady Kačici a Ježovci.

V roku 2009 bol schválený projekt z Environmentálneho fondu MŽP SR v sume 100 000€ so spoluúčasťou obce 66 400€. V súčasnosti sa obecný vodovod stále buduje. V rokoch 2010 - priebeh roku 2015 obci neboli poskytnuté dotácie z Environmentálneho fondu. Obec Zubák v týchto rokoch vynaložila na výstavbu vodovodu v dĺžke 3083 metrov prostriedky vo výške 428 900,52€ z vlastných zdrojov.

4.3 Zásobovanie elektrickou energiou

Záujmové územie obce Zubák je zásobované elektrickou energiou z transformovne 110/22 kV HC Ladce v VN 22kV linky č.202. Okrajom obce prechádza jestvujúce VN 22kV vzdušné vedenie linka č.202, z ktorej sú napojené stožiarové trafostanice TS 5142 – TS 5147 obce. Záujmovým územím obce prechádza jestvujúce VVN 220kV vzdušné vedenie (LIMA – Lisková pri Ostrave – Maďarsko), ktoré križuje začiatok obce v smere od obce Lednické Rovne.

Odberatelia elektrickej energie záujmového územia obce sú zásobovaní zo šiestich stožiarových trafostaníc o celkovom inštalovanom výkone transformátorov 1 500kVA. Sekundárna nízkonapäťová sieť je prevedená vonkajším vzdušným vedením AIFe a skrúcanými káblami Retilens na betónových a drevených podperných bodoch, na ktorých sú umiestnené výbojkové svietidlá verejného osvetlenia.

4.4 Zásobovanie plynom a teplom

V obci v súčasnosti nie je vybudovaný plynov. Obyvatelia obce vykurojú najčastejšie pomocou tuhého paliva, alebo elektrických kotlov. Spaľovaním veľkého množstva tuhých palív sa znečisťuje prostredie obce a okolitej prírody.

4.5 Verejné osvetlenie a obecný rozhlas

V obci sa nachádza rozhlas, ktorý bol zavedený v roku 1961 a doteraz sa využíva na informovanie občanov.

Verejné osvetlenie je zavedené v celej obci od r. 1965, jeho čiastočná rekonštrukcia bola vykonaná v r. 1997-1998.

V roku 2009 sa v obci Zubák realizovala rekonštrukcia verejného osvetlenia. Tento projekt bol spolufinancovaný z Finančného mechanizmu EHP, z Nórskeho finančného mechanizmu a zo štátneho rozpočtu SR. Výška nenávratného finančného príspevku bola 52 680,66€.

4.6 Telekomunikácie

Pokrytie sieťami slovenských telekomunikácií je v obci slabé. Obec nie je pokrytá 3G sieťou. Keďže sa jedná o pomerne vyššie položenú obec, na niektorých miestach môžu nastať problémy so signálom, no pre potreby miestneho obyvateľstva je pokrytie telekomunikačnými sieťami primerané.

4.7 Odpadové hospodárstvo

Likvidáciu odpadu v obci Zubák zabezpečuje firma MEGAWASTE. Z obce sa komunálny odpad odváža jedenkrát za dva týždne na skládku odpadu vo Sverepci.

V obci sa triedia: plasty, sklo, papier a elektroodpad. Plasty sa odkladajú do PET vriec, ktoré občanom poskytuje obec a sa odvážajú z obce raz za mesiac. Sklo sa odváža asi každých 10 týždňov. Dvakrát do roka obec zabezpečuje aj odvoz elektronického odpadu.

5. Doprava

Dopravné spojenie obce je zabezpečené komunikáciou III. Triedy č.507 044- Lednické Rovne-Zubák, ktorá sa napája v Lednických Rovniach na cestu II. triedy č. 507, ktorá tvorí hlavnú pravostrannú komunikáciu v okolí Váhu na Strednom Považí. V meste Púchov je možnosť napojenia na diaľnicu D1 pomocou rýchlostnej cesty-privádzača. Cesta v obci je v dobrom stave a je udržiavaná. Prípadné opravy a poruchy rieši obec z vlastných prostriedkov.

5.1 Cestná

Hlavnou dopravnou a urbanizačnou osou územia je cesta III/ 507 044 Zubák – Lednické Rovne. Obec má bezproblémové cestné spojenie s viacerými okolitými komunikáciami a doprava je bezproblémová. Cestou sa možno dostať do Lednických Rovní odkiaľ sa cesta rozchádza 2 smermi na Púchov a na Pruské, kde je v oboch prípadoch možnosť napojenia na D1. Komunikácie v obci sú však bez chodníkov. Výstavba chodníkov a rozšírenie krajníc by pomohlo občanom v bezpečnejšom pohybovaní a transporte po obce, či už peším chodcom , alebo vodičom automobilov.

5.2 Miestna

Celková dĺžka miestnych komunikácií je cca 11 km. Miestne komunikácie sú upravované z rozpočtu obce postupne podľa nutnosti. Miestnu dopravnú sieť tvoria miestne komunikácie s asfaltovou povrchovou úpravou.

Chodníky sú vybudované v dĺžke cca 60 m ktoré vedú cez stred obce.

5.3 Hromadná

Obyvatelia majú možnosť využiť dopravné služby SAD Trenčín niekoľkokrát za deň. Spojenie s mestami Ilava, Púchov a Dubnica nad Váhom je bezproblémové. Prvý autobus odchádza z obce do mesta Dubnica nad Váhom o 4:34 hod. Posledný autobus odchádza z obce do obce Lednické Rovne o 21:08. Počet autobusových spojení , ktoré odchádzajú z obce je v pracovných dňoch približne 15. Uvedenú frekvenciu autobusových spojov možno považovať za primeranú, keďže z obce je možnosť priameho autobusového presunu do 2 okresných miest.

5.4 Statická

V obci je v prevažnej miere zástavba rodinných domov. Obyvatelia parkujú vo dvoroch, alebo využívajú vlastné garáže. Pre zariadenia občianskej vybavenosti a služieb, ako aj pre bežné potreby odstavenia motorových vozidiel slúžia plochy vedľa miestnych komunikácií alebo priamo krajnice vozoviek. Chodníky sa nachádzajú pri základnej škole a na cintoríne. Je potrebné erkonštruovať chodník na cintoríne.

5.5 Železničná

V obci sa nenachádza zastávka osobných vlakov. Železnica v obci bola vybudovaná ako úvratová železnica na prevoz dreva z lesov, ktorá viedla trasou Lednické Rovne-Zubák. Veľká časť tejto historickej železnice už však bola demontovaná.

5.6 Vodná a Letecká

V okrese sa nenachádza letisko. Najbližšie letecké služby môžu obyvatelia využiť v meste Žilina, prípadne v krajskom meste Trenčín.

Vodná doprava sa na Slovensku vykonáva na riekach:

- Dunaj (172 km)
- Váh (78,8 km)
- Bodrog (7,8 km)

Na ostatných vodných plochách sa vykonáva prevažne rekreačná a technologická plavba. Pre lodnú osobnú i nákladnú dopravu má na Slovensku zásadný význam rieka Dunaj, ktorá je najvýznamnejšou riečnou dopravnou tepnou. Spája Bratislavu, Viedeň a Budapešť, resp. Slovensko s Rakúskom a Maďarskom a vďaka kanálu Dunaj-Rýn-Mohan prepája Severné more s Čiernym morom.

6. Demografia

Pre určenie situácie v obci, úrovne jej sociálneho rozvoja, ale i samotnej kvality života v obci slúži viacero ukazovateľov medzi ktoré patrí i vývoj počtu obyvateľstva, prirodzený prírastok/úbytok obyvateľstva, hustota obyvateľstva a iné.

6.1 Vývoj počtu obyvateľov

Celoslovenský trend je znižovanie počtu obyvateľov, ktorý je spojený so starnutím populácie, s nižšou pôrodnosťou a vyššou úmrtnosťou.

Tabuľka č. 8 Vývoj počtu obyvateľov

Rok	2006	2007	2008	2009	2010	2011	2012	2013	2014
Počet obyvateľov	915	910	899	909	892	880	875	877	860

Celkový počet obyvateľov vykazuje v sledovanom období úbytok obyvateľstva. Globálne možno hovoriť o úbytku obyvateľov v rozmedzí rokov 2006-2014 o viac 55 obyvateľov.

6.2 Prirodzený prírastok/úbytok obyvateľstva

Prirodzený prírastok, resp. úbytok obyvateľstva je rozdiel medzi narodenými a zomretými obyvateľmi v obci. Celoslovenský trend je spojený s vyššou mierou úmrtnosti ako pôrodnosti. Migračné saldo je rozdiel medzi počtom prisťahovaných a odsťahovaných v obci. Celkový prírastok je súčet prirodzeného prírastku a prírastku sťahovaním.

Tabuľka č. 9 Celkový prírastok obyvateľstva

Rok	Prirodzený prírastok/úbytok	Migračné saldo	Celkový prírastok
2006	-6	4	-2
2007	-8	3	-5
2008	-2	-9	-11
2009	-2	12	10
2010	-2	-15	-17
2011	-3	2	-1
2012	-5	0	-5
2013	0	2	2
2014	-5	-12	-17

Z tabuľky uvedenej vyššie vyplýva, že obec Zubák nevybočuje z celoslovenského trendu a teda skutočne rozdiel medzi počtom narodených a počtom zomretých sa pohybuje v negatívnych číslach. Aj samotné migračné saldo sa pohybuje v negatívnych číslach, čo znamená, že viac ľudí sa z obce odsťahuje ako prisťahuje. Od roku 2006 možno hovoriť o trvalom úbytku obyvateľstva.

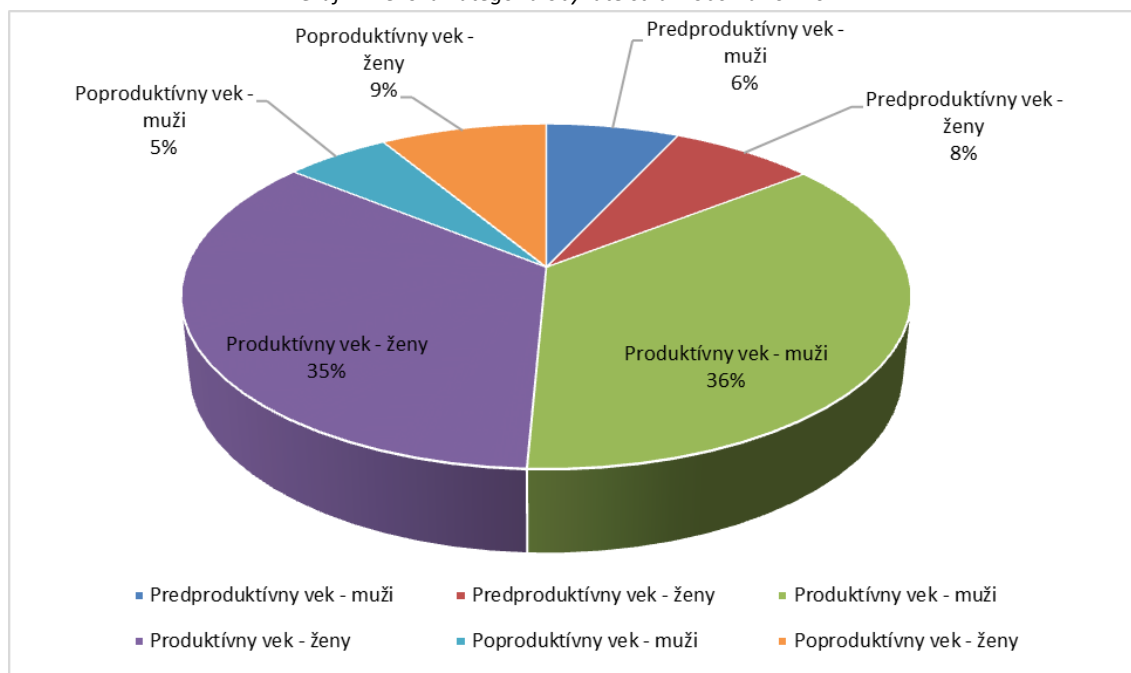
6.3 Veková štruktúra

Tabuľka vekovej štruktúry obyvateľstva predstavuje rozdelenie obyvateľov do troch kategórií podľa veku. Ide o obyvateľov v predproduktívnom veku, produktívnom veku a poproduktívnom veku. Na základe tejto štatistiky možno určiť či ide o obec so staršími obyvateľmi, ktorá má nižší rozvojový potenciál, alebo o obec s mladými rodinami, kde možno očakávať nárast obyvateľstva.

Tabuľka č. 10 Veková kategória obyvateľstva

Veková kategória	2006	2007	2008	2009	2010	2011	2012	2013	2014
Počet obyvateľov celkom	915	910	899	909	892	880	875	877	860
Predproduktívny vek – muži (0-14)	86	79	72	74	68	69	67	68	63
%	18,77	17,25	15,82	16,23	15,14	15,61	15,23	15,38	14,51
Predproduktívny vek – ženy (0-14)	81	78	73	67	62	64	63	60	69
%	17,72	17,26	16,44	14,79	14,00	14,61	14,48	13,79	16,19
Produktívny vek – muži (15-59)	338	322	322	319	317	328	327	327	330
%	73,79	70,31	70,77	69,96	70,60	74,21	74,32	73,98	76,03
Produktívny vek – ženy (15-54)	314	256	255	268	262	314	309	308	320
%	68,70	56,64	57,43	59,16	59,14	71,69	71,03	70,80	75,11
Poproduktívny vek – muži (60+)	43	57	61	63	64	45	46	47	50
%	9,38	12,45	13,41	13,82	14,25	10,18	10,45	10,63	11,52
Poproduktívny vek – ženy (55+)	79	118	116	118	119	60	63	67	79
%	17,28	26,11	26,13	26,05	26,86	13,70	14,48	15,40	18,54
Index starnutia									

Graf 1: Veková kategória obyvateľstva v obci za rok 2014

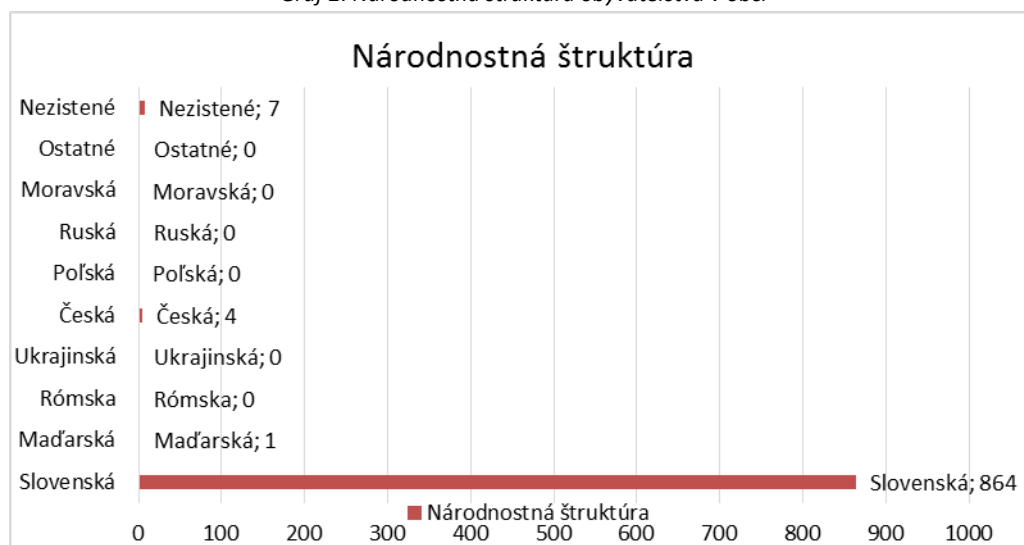


Z tabuľky a grafu vyplýva, že v obci sa nachádza najväčší podiel obyvateľov v produktívnom veku, spolu 71 %. V predproduktívnom veku je 15 % obyvateľstva a poproduktívnom veku 14% obyvateľov.

6.4 Národnostná štruktúra

Národnostná štruktúra v obci je ukazovateľom problematiky národnostných menšín, ich komunitného života a začlenenia do spoločnosti. Vzhľadom na blízkosť hraníc s Českou republikou je možné očakávať nárast českých občanov v obci.

Graf 2: Národnostná štruktúra obyvateľstva v obci



V obci má najväčší podiel slovenská národnosť, 4 obyvatelia sú zástupcovia českej národnosti a jeden maďarskej. Iní zástupcovia národnostných menšín neboli zistení.

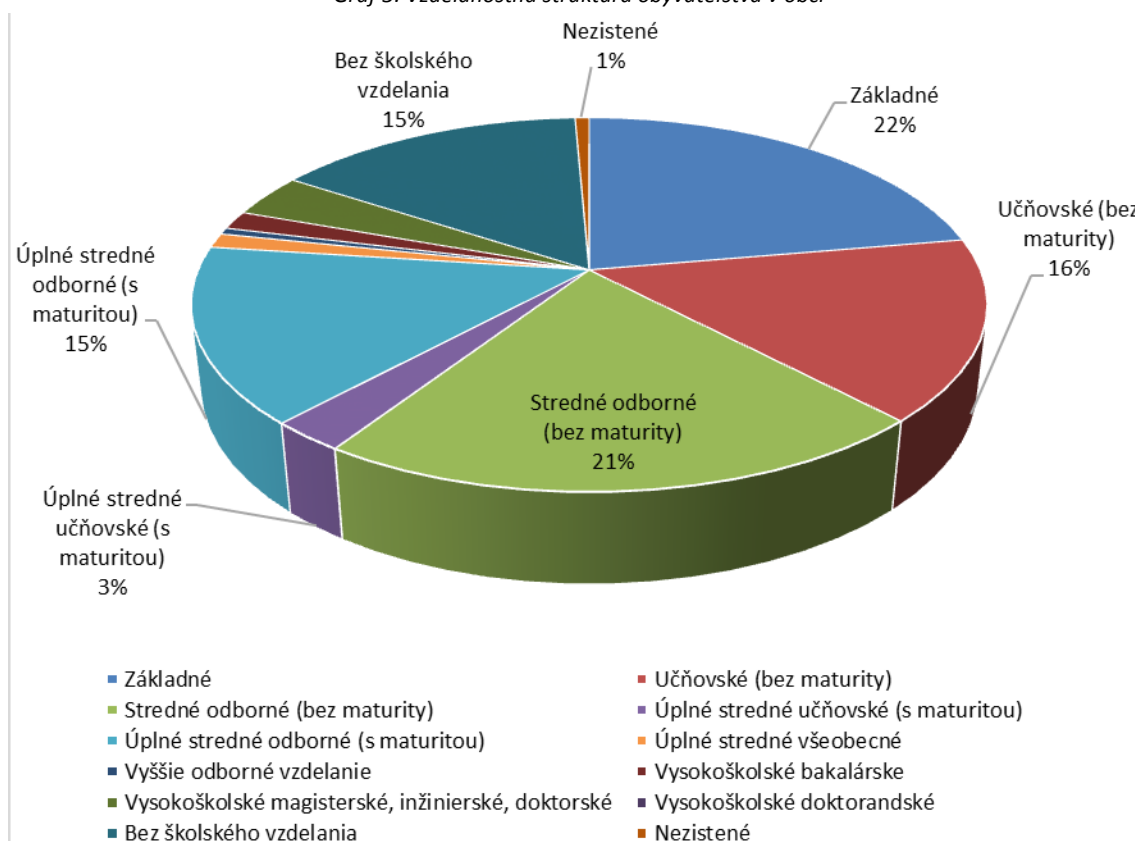
6.5 Vzdelanostná štruktúra

Vzdelanostná štruktúra predstavuje nielen úroveň vzdelania obyvateľov, ale i ich uplatnenia na trhu práce.

Tabuľka č.11 Vzdelanostná štruktúra

Najvyšší skončený stupeň školského vzdelania	Spolu
Základné	195
Učňovské (bez maturity)	137
Stredne odborne (bez maturity)	187
Úplne stredne učňovské (s maturitou)	23
Úplne stredne odborne (s maturitou)	133
Úplne stredne všeobecne	11
Vyššie	5
Vysokoškolské bakalárske	14
Vysokoškolské magisterské, inžinierske, doktorské	33
Vysokoškolské doktorandské	0
Ostatný bez udania školského vzdelania	6
Ostatný bez školského vzdelania	132
Súhrn	876

Graf 3: Vzdelanostná štruktúra obyvateľstva v obci



Vzdelanostná štruktúra obyvateľov obce má nasledovnú štruktúru. Najväčší podiel vzdelania je stredné odborné s maturitou a učňovské bez maturity. Základné vzdelanie má 22% obyvateľov. Naopak vysokoškolské vzdelanie má 33 obyvateľov.

7. Ekonomická štruktúra

Ekonomickú štruktúru vytvárajú podnikateľské subjekty alokované v obci a ich zameranie. Podieľajú sa na tvorbe hrubého domáceho produktu, ponúkajú pracovné príležitosti a s tým súvisiace osobné dôchodky pre obyvateľstvo, prispievajú k rozvoju obce prostredníctvom miestnych daní. Sú teda hlavnou silou ekonomického rozvoja v obci. Na ekonomickom rozvoji obce sa podieľa i miestna samospráva, predovšetkým vytváraním podmienok pre rozvoj podnikania, ale i priamou podnikateľskou činnosťou.

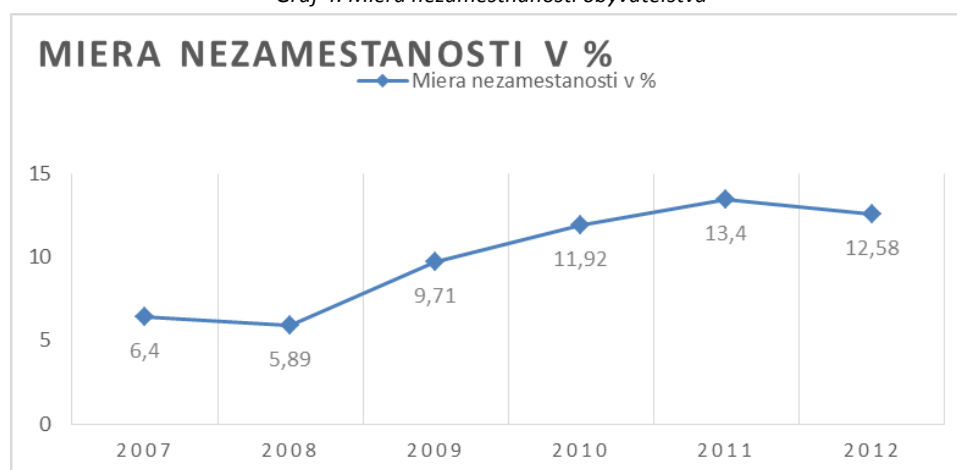
7.1 Miera nezamestnanosti

Vyjadruje pomer počtu nezamestnaných k počtu ekonomicky aktívneho obyvateľstva.

Tabuľka č. 12 Miera nezamestnanosti

Rok	2007	2008	2009	2010	2011	2012
Miera nezamestnanosti v %	6,40	5,89	9,71	11,92	13,40	12,58

Graf 4: Miera nezamestnanosti obyvateľstva



Miera nezamestnanosti bola v obci zvýšená v rokoch 2008-2011 kedy stúpila o takmer 7 % bodov. Išlo o celoslovenský prejav svetovej krízy. Od roku 2011 možno sledovať znižovanie miery nezamestnanosti.

7.2 Evidovaní uchádzači o zamestnanie

Predstavuje počet ekonomicky aktívneho obyvateľstva, ktorí hľadajú prácu a sú ihneď pripravení nastúpiť do zamestnania.

Tabuľka č. 13 Evidovaní uchádzači o zamestnanie

Rok	2006	2007	2008	2009	2010	2011	2012	2013	2014
Počet	51	37	34	57	69	86	75	77	72

Počet uchádzačov o zamestnanie v obci je značne kolísavý. V rokoch 2007-2008 je evidovaný pokles, avšak v rokoch 2009 až 2014 vidieť nárast.

7.3 Evidencia podnikateľských a mimovládnych subjektov

Formulár č. A 1 Evidencia podnikateľských subjektov

Číslo	Názov PO/sídlo/Sk NACE:
<u>1</u>	AGRO ZUBÁK s.r.o.
<u>2</u>	KAMA INVEST s.r.o.
<u>3</u>	KB mont - voda - kúrenie - plyn, s.r.o.
<u>4</u>	Vertical expert
<u>5</u>	Agrodolina s.r.o.
<u>6</u>	Ján Malo - píla

Formulár č. A 2 Evidencia mimovládnych organizácií

P. č.	Názov:
<u>1</u>	Svätý Vendelín
<u>2</u>	TJ Partizán Zubák
<u>3</u>	Tj Zubák
<u>4</u>	Poľovnícke združenie "TOMÁŠOVEC"
<u>5</u>	Základná organizácia OZ PŠaV na Slovensku pri ZŠ s MŠ
<u>6</u>	Poľovnícke združenie Hladký vrch Zubák
<u>7</u>	Urbárske pozemkové spoločenstvo Zubák
<u>8</u>	Rímskokatolícka cirkev, Farnosť Zubák

8. Sociálna infraštruktúra

8.1 Domový a bytový fond

V roku 2014 tvorí v obci bytový fond 330. rodinných domov. Trvalo obývaných bytov bolo 280.

Obyvatelia obce podľa tradície a prieskumov majú záujem prevažne o samostatne stojace rodinné domy. Na základe tejto skutočnosti je rozvoj obce zameraný najmä na vytvorenie nových plôch pre rozvoj bývania – formou IBV.

Cieľom je teda zvýšenie predpokladaného nárastu obyvateľstva a vytvorenie priaznivých podmienok pre zvýšenie kvality bývania. Individuálna bytová výstavba sa bude realizovať prednostne v zastavanej časti obce v existujúcich prielukách, na voľných plochách a tiež formou prestavieb a nadstavieb existujúceho bytového fondu.

8.2 Školstvo

Materská škola

Materská škola je v prevádzke od roku 1978. V roku 2004 sa materská škola zlúčila so Základnou školou a doteraz v obci fungujú spoločne.

Základná škola

V obci Zubák sa nachádza Základná škola, v ktorej sa začalo vyučovať v roku 1967. Od roku 2002 má ZŠ právnu subjektivitu. V roku 2004 sa ZŠ zlúčila s MŠ. Zriaďovateľom ZŠ je obec Zubák. Škola poskytuje vzdelanie pre prvý a druhý stupeň, to znamená, že žiaci môžu navštevovať triedy od prvého až po deviaty ročník základného školského štúdia. Základnú školu v šk. roku 2014/2015 navštevovalo 98 žiakov. Škola zamestnáva 12 učiteľov. Škola taktiež organizuje pre študentov rôzne mimoškolské podujatia a poskytuje jej žiakom krúžky a voľno časové aktivity. Budova školy má vymenené okná.

8.3 Zdravotníctvo

Obec nedisponuje zdravotníckym zariadením a v obci sa ani nenachádza plnohodnotná ambulancia obvodného lekára či pediatra. Stomatológ v obci nie je. Obyvatelia navštevujú lekárov alternatívne v iných obciach ako napríklad Lednické Rovne, či v neďalekom meste v Púchove kde sa nachádza najbližšia nemocnica, no pohotovosť sa nachádza iba v meste Považská Bystrica. Zdravotná služba príde do obce do 15 minút.

8.4 Sociálna starostlivosť

Obec nedisponuje hospicom ani domovom dôchodcov. Najbližšie centrum sociálnych služieb sa nachádza v obci Lednické Rovne.

8.5 Spoločenský, kultúrny a športový život

Služby

Základnú obchodnú vybavenosť v obci Zubák predstavuje:

- COOP Jednota- potraviny
- Mäsiarstvo p. Križan
- Drogeria p. Križanová
- Pohostinstvo – Peter Grepiniak
- Potraviny – Emil Grepiniak
- Emil Grepiniak- inštalácia kanalizačných, výhrevných a klimatizačných zariadení
- Potraviny - Eurodiskont

Ubytovanie

V obci sa nenachádzajú žiadne ubytovacie kapacity, hotely a chaty.

Spoločenský život

V obci svoju aktivitu reprezentuje niekoľko organizácií

Poľovnícke združenie Hladký vrch

Poľovnícke združenie vedie p. Bukovčík. Bolo založené v roku 1993. Združenie sa sústreďuje na ochranu prírody a lov zveri v blízkom okolí obce. Taktiež spolupracuje s obcou a pomáha pri organizovaní niektorých obecných akcií a udalostí.

Klub Jednota dôchodcov

Tento klub bol založený v roku 2007 a v súčasnosti má 50 členov. Klub sa snaží zabezpečiť pre svojich členov rôzne aktivity a činnosti. Výsledkom niekoľkoročného pôsobenia klubu dôchodcov je aj spevácka skupina Radosť.

Spevácka skupina Radosť

Radosť je ženská spevácka skupina, ktorá vznikla popri Klube jednoty dôchodcov. Vedie ju a na heligónke sprevádza pán Šutriečka Štefan. Svojimi vystúpeniami spríjemňujú rôzne podujatia v obci napr. pri stavaní májov, posedení s dôchodcami, ale aj v okolitých obciach na ich podujatiach. Majú za sebou aj zahraničné vystúpenie v Českej republike na Kohútke a úzko spolupracujú so speváckou skupinou Rožnovec a spolu organizujú kultúrne dianie v obci.

Hudobná skupina SONG

V obci pôsobí hudobná skupina, ktorá nesie názov „SONG„. Táto skupina sa pravidelne zúčastňuje na obecných posedeniach a podujatiach organizovaných obcou a svojou hudbou a piesňami spríjemňuje chvíle občanov strávených v kruhu svojich blízkych a priateľov.

Mužská folklórna skupina Rožnovec

Rožnovec je mužská spevácka skupina. Vznikla v roku 2010. Spočiatku bola iba spevácka, postupne rozširuje sprevádzanie hudobnými nástrojmi – heligónka, kontrabas, ozembuch a gitara. Svojou činnosťou oživila tradíciu fašiangových sprievodov, tradičnej veľkonočnej oblievačky, stavenie májov, organizovanie kultúrnych podujatí v obci a absolvovala vystúpenia v okolitých obciach i v zahraničí – Bezhraničné valašení 2010– Kohútka – ČR. Do svojich radov prijme každého, kto má rád folklór a je ochotný sa mu venovať a sú otvorení aj dievčatám a ženám.

Administratíva

Funguje tu samostatný obecný úrad. Obecný úrad úzko spolupracuje so združeniami v obci a tým zabezpečujú primeraný sociálny a kultúrny život pre obyvateľov obce.

Kultúra

Obec Zubák vlastní Kultúrny dom, ktorý vytvára predpoklady pre kultúrny život obyvateľov obce. Tento objekt sa nachádza v centrálnej časti obce. Kultúrny dom sa využíva najmä pri príležitosti kultúrnych akcií v obci ako je obecný ples, zábavy, či pri sobášoch, rodinných oslavách, pochovávaní basy a pod.

Na kultúrnom a spoločenskom živote v obci sa významnou mierou podieľa DHZ Zubák, ZŠ v obci, Poľovné združenie a hudobné a spevácke skupiny.

Ľudové tradície

V obci sa nachádza potočná radová zástavba, v chotári obce sú kopanice. Z 19. Storočia sú zrubové trojpriestorové domy, často s výškou a pavlačou, v zadnej časti so sedlovou slamenou strechou. Novšie domy sú murované. V polovici 20. Storočia bola známa výroba detských klarinetových troj- alebo štvordierkových píšťal, tzv. gájd.

Pravidelné udalosti

- Fašiangové slávnosti
- Stavenie Mája a s tým spojená veselica
- Oslavy MDD a MDŽ
- Hasičské súťaže
- Festival dychovej hudby
- Hodové slávnosti
- Zubácke folklórne slávnosti spojené s jarmokom
- Katarínska zabíjačka
- Mikulášske posedenie

Šport

V obci sa nachádza novovybudovaný športový areál- multifunkčné ihrisko, ktoré sa nachádza v areáli Základnej školy. V areáli ZŠ sa taktiež nachádza malé ihrisko na futbal, volejbalové ihrisko a 2 menšie plochy na loptové hry. V zimnom období sa malé ihrisko mení na ľadovú plochu, ktorá sa využíva na hranie hokeja a korčuľovanie.

Pri fare sa nachádza herňa, ktorej sa nachádza ping-pongový stôl, šípky, stolný futbal a biliard.

V obci sa tiež nachádza fitness centrum pri obecnom úrade, kde si môžu ísť obyvatelia za malý poplatok zacvičiť.

V obci pôsobia niektoré športové kluby a spolky:

Futbalový klub Partizán Zubák

Toto mužstvo je zložené zo žiakov ZŠ , ktorí súťažia v kategórii žiaci-prípravkari.

DHZ Zubák

Dobrovoľní hasiči zasahujú pri hasení požiarov a pri živelných pohromách. Nezanedbateľná je aj ich kontrola požiarneho zabezpečenia budov, ktorú prevádzajú jedenkrát za rok. Hasiči spolupracujú s hasičmi z okolitých obcí pri riešení núdzovej situácie a tiež v prípade potreby aj s policajnými a zdravotnými zložkami.

V letnom období sa zúčastňujú hasičských súťaží v iných obciach a usporadúvajú hasičskú súťaž.

Cestovný ruch

Obec Zubák nie je rekreačným sídlom. Na území obce sa nenachádzajú žiadne ubytovacie zariadenia. Rekreáciu poskytuje okolitá príroda a hory.

V obci sa nachádza minerálny prameň, ktorý miestny volajú „ Sirková voda,,. Prameň je neďaleko lesnej škôlky, asi 1,5 km od horného konca obce. Výdatnosť 3 litre za minútu. Charakteristika: prírodná, sírna voda, studená, hypotonická (znižujúca krvný tlak). Teplota vody je 8 stupňov C.

Cez obec vedie turistický chodník z Červeného Kameňa do Záriečia, v roku 2009 bola na rozhraní obcí Dohňany a Zubák postavená turistická vyhlídková veža, z ktorej je prekrásny výhľad na celú Púchovskú dolinu. Obec je obkolesená peknou prírodou, vhodnou na turistiku a agroturistiku.

Prírodné a historické zaujímavosti v okolí:

- Vyhlídková veža
- Sirková voda
- Jazerá
- Zelená turistická trasa
- Žrnová
- Bývalá Úvratový lesná železnica

Turistické trasy:

Milovníci pešej turistiky si nenechajú ujst príležitosť túry po hrebeni hôr lemujúcich údolie Zubáka. Ak sa vyberiete od rozdeľovníka pod kostolom po zelenej trase smerom do Lednice, prídete na hrebeni ku krížu a tam odbočíte na vrch Žrnová. Trasa nie je vyznačená, ale takmer po celom hrebeni sa ide po lesných cestách a v prípade dobrej viditeľnosti sa naskytnú nádherné výhľady napríklad zo Žrnovej (864m.n.m) - vrchol poskytuje kruhovú panorámu po okolí, vidno Rozsutec, Martinské hole, Súľovské vrchy, široký záber na Strážovské vrchy, na juhu Považský Inovec, vedľa susediace Vršatské bradlá, moravskú časť Bielych Karpát i neďaleké Javorníky. Pri veľmi dobrej viditeľnosti možno uvidieť i siluetu Roháčov a Radhošť v Čechách. Kto je zdatný turista a prejde až na Končitú v nadmorskej výške 817,2 m s turistickým smerovníkom a lavičkami k odpočinku a po štátnej hranici s ČR , ďalej cez Kýčeru (828 m.n.m) a pohodlným priesekom po výstavbe plynovodu sa dostane až na rozhľadňu nad Dohňanmi. Menej zdatní môžu skončiť skôr a zbehnúť do Zubáka odkiaľ sú autobusové spoje do Púchova i Ilavy.

9. Vplyv miestnej samosprávy na ekonomiku obce

Na dosiahnutie cieľov v rámci rozvoja miestnej ekonomiky obce slúžia nasledovné nástroje:

- *Finančné nástroje* - daňové právomoci pozostávajúce z miestnych daní, predovšetkým dane z nehnuteľností a miestne poplatky za komunálny odpad
- *Využitie majetku* - príprava a prenájom nehnuteľností sústredených na podnikateľské aktivity
- *Marketingové nástroje samosprávy*

9.1 Finančné a rozpočtové hospodárenie obce

Finančné hospodárenie je riadené najmä rozpočtom obce, ktorý vyjadruje ekonomickú hospodárnosť obce. Spustením fiškálnej decentralizácie po roku 2005 boli posilnené príjmy samospráv prostredníctvom právomocí, ktoré determinovali výšku miestnych daní. Zaviedol sa systém prerozdeľovania daní z príjmu fyzických osôb medzi jednotlivé obce a stali sa vlastným príjmom pre obce. Daňové príjmy predstavujú pre rozpočet processtabilné a opakovateľné zložky. Naopak nedaňové príjmy majú doplnkový charakter, ktoré vychádzajú z vlastníctva, prevodu majetku a činností obce.

Tabuľka č. 14 Bežné príjmy a výdavky

Kategória	Ekonom. klasifikácia	V EUR 2009	V EUR 2010	V EUR 2011	V EUR 2012	V EUR 2013
100	Daňové príjmy	213297	207998	228240	225950	223530
200	Nedaňové príjmy	39096	25096	22323	24942	24085
300	Granty a transfery	216667	220466	228835	232716	231155
Bežné príjmy spolu		469060	453560	479398	483608	478770

Príjmy sú spoločné s príjmami ZŠ

Tabuľka č. 15 Programový rozpočet obce

Kategória	Funkčná klasifikácia	V EUR 2011	V EUR 2012	V EUR 2013
01	Všeobecné verejné služby	102116	111212	107360
03	Požiarna ochrana/verejný poriadok a bezpečnosť	34115	19490	25165
04	Všeobecná ekonomická oblasť	844	844	844
05	Ochrana životného prostredia	9395	9460	9980
06	Občianska vybavenosť a bývanie	13500	14100	11500
08	Rekreácia, šport, kultúra, náboženstvo	7142	26660	25552
09	Vzdelávanie	286935	229875	295676
10	Sociálne zabezpečenie	2750	2750	2750
Bežné výdavky spolu		456797	414391	455827

A2. Analýza vonkajšieho prostredia

1. STEEP Analýza

STEER analýza resp. analýza vonkajšieho prostredia zohľadňuje vplyv STEER faktorov. Ide o faktory v oblasti sociálnej, technologickej, ekonomickej a politickej. Tieto faktory ovplyvňujú najmä miestny rozvoj. Všetky faktory sú vzájomne späté a nie je možné ich posudzovať oddelene.

Formulár č A. 3 STEER Analýza

Sociálne prostredie	Technologické prostredie	Ekonomické prostredie	Environmentálne prostredie	Politické prostredie
Zmeny populácie- zvyšovanie počtu vysokoškolsky vzdelaných ľudí	Využívanie IKT pre komunikáciu s obyvateľstvom obce a zabezpečenie skvalitnenia verejných služieb	Využívanie doplňkových zdrojov financovania z EÚ pre spolufinancovanie projektov	Zvyšovanie environmentálneho zaťaženia	Administratívna pripravenosť SR na čerpanie finančných prostriedkov z EÚ
	Zavádzanie inovatívnych prvkov u zamestnávateľov	Nové pracovné príležitosti Daňové zaťaženie	Zistenie doposiaľ neobjavených environmentálnych záťaží	Komplikovaná legislatíva v oblasti verejného obstarávania
		Vyriešenie dopravného zaťaženia		

A3. Zhodnotenie súčasného stavu územia

1. SWOT analýza

Formulár č. A4 SWOT analýza

Silné stránky	Slabé stránky
Hospodárske	Hospodárske
<ul style="list-style-type: none"> Vhodné podmienky pre rozvoj drevospracujúceho a lesného hospodárstva dostatok pracovnej sily pre priemysel dobrá dopravná dostupnosť vybudovaná sieť na rozvod elektrickej energie existencia verejného osvetlenia existencia verejného rozhlasu verejný vodovod vo výstavbe vyhovujúci systém regionálnej autobusovej dopravy pravidelný odvoz TKO a separovanie zhodnotenie existujúcich remesiel – ich oživenie a rozvoj existencia vhodných plôch pre budovanie oddychových častí spolupráca s podnikateľským sektorom podpora podnikateľov a vytvorenie vhodných podnikateľských podmienok čerpanie prostriedkov EÚ v blízkosti obce prechádzajúce cesta diaľničného typu D1 prepájajúca severnú a juhozápadnú časť Slovenska medzinárodného významu, pokrytie signálom mobilných operátorov postupne zavádzané služby eGovernmentu a elektronizácia služieb štátnej správy a samospráv 	<ul style="list-style-type: none"> nízky rozpočet obce nedovoľuje v dostatočnej miere podporovať podnikateľské aktivity obyvateľstva, nedostatok investičného kapitálu z vlastných zdrojov, vysoká finančná zaťaženosť a administratívne bariéry obmedzujúce rozvoj podnikania, nedostatočné využitie existujúcich výrobných kapacít, nedostatočná podpora poľnohospodárskych podnikov, nevyspôsobené vlastnícke vzťahy k pozemkom a stavbám, ktoré sa môžu stať prekážkou pri rozvoji podnikateľských aktivít, zlý technický stav ciest a komunikácií absencia železničnej dopravy nízky rozpočet obce nedovoľuje potrebnú podporu podnikania nedostatok vlastného investičného kapitálu nedobudovaná technická infraštruktúra administratívna náročnosť pri získavaní prostriedkov z fondov EÚ nerozširovanie bytového fondu nevyhovujúci stav verejného osvetlenia nedostatok finančných prostriedkov na údržbu technickej infraštruktúry absencia chodníkov popri cestách a komunikáciách nízky počet užívateľov internetu mnoho miestnych komunikácií je bez asfaltového povrchu a nie sú majetkovo vysporiadané nedostatok parkovacích miest v obci absencia podnikateľských subjektov s majetkovou účasťou obce,
Sociálne	Sociálne
<ul style="list-style-type: none"> existencia futbalového ihriska existencia poľných revírov existencia turistických chodníkov existencia domu kultúry fungujúca základná škola fungujúca materská škola voľnočasové aktivity dobré fungujúca spolková činnosť dlhoročná história obce, tradície, prítomnosť kultúrnych pamiatok pravidelné kultúrne aktivity : oslava Dňa matiek, posedenie s prestárlymi občanmi, kultúrne akcie pre deti na MDD, Mikuláš, divadelné predstavenia, stavenie májov, víťanie detí do života, jubilejné sobáše, spoločenské plesy, zábavy a diskotéky, udržiavané tradície a zvyky : víťanie nového roka, stavenie májov, víťanie detí do života, oslavy výročia obce, varenie kapustnice 	<ul style="list-style-type: none"> nedostatok finančných prostriedkov na údržbu existujúcich a výstavbu nových športovo-rekreačných objektov nedostatočné materiálne zabezpečenie a podpora talentovanej mládeže nedostatok finančných prostriedkov pre činnosť kultúrnych zariadení a ich rozvoj nerozvinutá kultúrna turistika slabá propagácia kultúrnych aktivít obce nedostatočne rozvinutý cestovný ruch nedostatočná informovanosť obyvateľstva o možnostiach podnikania v cestovnom ruchu nedostatočná propagácia obce a regiónu nedostatočná spolupráca s cestovnými kancelárkami slabá propagácia ľudových tradícií a remesiel, ako i miestnych špecifik nedostatok športovísk potenciálne využiteľných návštevníkmi obce

<ul style="list-style-type: none"> rozvoj a uchovávanie kultúrnych tradícií a folklóru, dobré kultúrne povedomie obyvateľov, strategická východisková poloha na poznávacie výlety do širšieho okolia obce, fungujúce športové spolky – dobrovoľný hasičský zbor existencia futbalového ihriska fungujúce spolky v oblasti kultúry 	<ul style="list-style-type: none"> chýba rekreačné zázemie obce,
Environmentálne	Environmentálne
<ul style="list-style-type: none"> prírodné bohatstvo s lesmi, pasienkami, veľké plochy lesov vhodných na rekreáciu, vysoká hustota vzácných prírodných úkazov, existencia separovaného zberu, zabezpečený systém odvozu a likvidácie komunálneho odpadu, fungujúci systém odvozu a likvidácie TKO, existencia protipovodňových opatrení na rieke Váh, 	<ul style="list-style-type: none"> v širšom okolí prítomné výrobné prevádzky spôsobujúce nadmernú produkciu polietavých častíc prachu, narastanie individuálnej automobilovej a motocyklovej dopravy na diaľnici D1, znečisťovanie ovzdušia – vykurovanie tuhými palivami nízka miera vynútiteľnosti práva v oblasti ŽP, nedostatočná informovanosť obyvateľstva o stave ŽP, nedostatok technických kapacít zberu, dopravy, triedenia, zhodnocovania a likvidácie odpadov, sídlo ekologicky záťažových prevádzok v Považskej Bystrici, kyslé dažde znehodnocujúce lesný porast v okolí, nadmerné využívanie umelých hnojív spôsobujúce acidifikáciu pôdy, existencia čiernych skládok,
Príležitosti	Ohrozenia
Hospodárske	Hospodárske
<ul style="list-style-type: none"> využitie prírodného potenciálu (rozvoj ekoturizmu) nadviazanie nových partnerstiev na úrovni SR a aj v zahraničí orientácia na efektívne partnerstvá a kooperáciu aktérov regionálneho rozvoja vysporiadanie pozemkov ideálne podmienky na rozvoj cestovného ruchu, možnosť získania finančných prostriedkov z fondov EÚ, zahraničné investície, podpora rozvojových investícií, vytvorenie nových pracovných miest najmä v malom a strednom podnikaní a službách, zlepšenie vzdelanostnej úrovne obyvateľstva môže byť hybnou silou rozvoja podnikateľských aktivít, dostatok ľudských zdrojov s dostatočnými skúsenosťami v oblasti poľnohospodárstva, existencia vhodných podmienok na rozvoj poľnohospodárstva, maximálna podpora podnikateľov a vytváranie vhodných podnikateľských podmienok, rozvoj technickej infraštruktúry, rozvoj informačných technológií – lepší prístup k informáciám, rozvoj environmentálne vhodných technológií, vytvorenie nových pracovných miest najmä v malom a strednom podnikaní a službách, spájanie pravidelných, tradičných kultúrnych aktivít s podnikateľskými aktivitami, resp. organizovanie kultúrnych aktivít pre podnikateľské účely (poznávacia a kultúrna turistika), rekonštrukcia miestnych komunikácií, 	<ul style="list-style-type: none"> administratívne opatrenia obmedzujúce plnohodnotný rozvoj cestovného ruchu, veľká administratívna náročnosť pre získanie financií zo štátnych dotácií a z fondov EÚ, nedostatok investičného kapitálu, neochota obyvateľov uskutočňovať podnikateľské aktivity, neochota obyvateľov investovať do ďalšieho vzdelávania, malá miera podpory miest a obcí zo strany štátu, zhoršujúci sa stav obecných stavieb a komunikácií, absencia chodníkov popri miestnych cestných komunikáciách, nevýhodné podmienky čerpania prostriedkov z EÚ fondov, nevýhodné podmienky čerpania úverových zdrojov z komerčných bánk, pokles rozsahu prepravy na železnici a zvyšovanie negatívnych účinkov dopravy na životné prostredie, zvyšujúce sa náklady na údržbu a opravy cestnej infraštruktúry, oneskorená výstavba a modernizácia cestnej siete, spomalenie hospodárskeho rastu, narastanie environmentálneho zaťaženia, trvalý presun cestujúcich z verejnej osobnej dopravy na individuálnu dopravu, nedostatočná kvalita právneho rámca výkonu činností verejnej správy, zvyšovanie komunikačnej a administratívnej náročnosti výkonu činností verejnej správy vo vzťahu k externému, ako aj internému prostrediu,

Sociálne	Sociálne
<ul style="list-style-type: none"> možnosť použitia 2% daní daňových subjektov na prioritné potreby zdravotníctva, rozšírenie opatrovateľskej služby, zakladanie mimovládnych neziskových organizácií poskytujúcich všeobecne prospešné služby, podpora rozvoja sociálnych služieb, a iných opatrení, projektov a programov na podporu sociálneho začleňovania ohrozených skupín podľa ich špecifických potrieb, lepšie podmienky na zladžovanie prac. a rodinných povinností, možnosti získania finančných prostriedkov z fondov EÚ zvýšenie počítačovej gramotnosti obyvateľstva, žiakov a učiteľov úprava cyklotrás a turistických chodníkov rozvinúť kultúrne povedomie a tradície mládeže cezhraničná spolupráca s ČR vo všetkých oblastiach života lepšia koordinovanosť a propagácia podujatí obce a okolitých obcí obnova tradícií a remesiel podpora miestnych spolkov spolupráca s podnikmi v regióne vrátane zvýšenia prístupu žiakov k moderným strojom a zariadeniam, vybudovanie pódia v centre obce so štýlovým dreveným posedením, vybudovanie predajných stánkov, každoročné folklórne slávnosti, výstavba izby folklóru a zvyklostí obce, výstavba remeselného dvora, rozvoj sponzorovania kultúry, obnova zanikajúcich tradícií, vydanie multimediálnych propagačných materiálov o obci, jej kultúrnom dedičstve a tradícií, zefektívnenie spolupráce s okolitými obcami na regionálnej úrovni, vybudovanie vnútorného orientačného systému /označenie ulíc, budov, lokalít, orientačná mapa/, vydávanie obecných novín, propagačné materiály, možnosť rozvíjať agroturistiku, možnosť rozvoja oddychovej turistiky v okolí možnosti rozvoja cykloturistických, jazdeckých a náučných chodníkov, vytypovanie lokality na rozvoj rekreačných aktivít, výstavba rekreačného zariadenia v majetku obce, 	<ul style="list-style-type: none"> rast počtu obyvateľov v seniorskej kategórii, zhoršujúca sa sociálna situácia niektorých skupín obyvateľstva, nízky záujem zamestnávateľov o prijímanie uchádzačov o zamestnanie na podporované pracovné miesta, nedostatočný záujem zamestnávateľov o udržateľnosť vytvorených pracovných miest, zvyšujúci sa počet klientov odkázaných na pomoc iných nesystematickou preventívnou prácou v prirodzenom rodinnom a otvorenom prostredí, zvyšujúce sa finančné náklady na sociálne služby a iné opatrenia pretrvávajúcim poskytovaním tradičných foriem pomoci a služieb pobytového charakteru a riziko znižovania kvality života občanov finančnou náročnosťou sociálnych služieb pre klienta, nepriaznivý demografický vývoj, nedostatok finančných prostriedkov na údržbu existujúcich športových objektov, nedostatočné materiálne zabezpečenie a podpora talentovanej mládeže v jednotlivých druhoch športov, nárast sociálnej ohrozenosti mládeže, nedostatok finančných prostriedkov na výstavbu nových športovo-rekreačných objektov, neochota ľudí investovať a započatť podnikateľské aktivity v cestovnom ruchu, zaostávanie obce v rozvoji CR sa nakoniec odrazí v úrovni kvality života jeho obyvateľov, predstih „konkurenčných obcí“ v oblasti poznávacej turistiky, športovej a pobytovej turistiky, nezáujem obyvateľov o rozvoj svojho kultúrneho povedomia, slabá podpora kultúry zo strany štátu a VUC, posun priorit mládeže ku konzumnej kultúre, nedostatok finančných prostriedkov na šírenie miestnej kultúry za hranice katastrálneho územia na obce,
Environmentálne	Environmentálne
<ul style="list-style-type: none"> vybudovanie kanalizačnej siete dobudovanie vodovodnej siete úprava koryt a brehov riek využívanie alternatívnych a obnoviteľných zdrojov energie zachovanie a propagácia prírodného dedičstva odstránenie zdrojov znečistenia povrchových a podzemných vôd zvýšiť povedomie obyvateľstva v oblasti životného prostredia 	<ul style="list-style-type: none"> rozvoj „tvrdého“ turizmu, ktorý neberie ohľad na potreby miestneho obyvateľstva a prostredia nadmerná hospodárska činnosť negatívne vplyvajúca na stav životného prostredia znečistenie ovzdušia strednými zdrojmi znečistenia zníženie biodiverzity zhoršujúci sa stav životného prostredia v dôsledku nadmernej hospodárskej činnosti v ostatných častiach kraja, znečistenie ovzdušia veľkými zdrojmi znečistenia, dopady na zdravotný stav obyvateľov,

<ul style="list-style-type: none"> • možnosti získania finančných prostriedkov z fondov EÚ • vybudovanie nových zberných stanovišť na separovaný odpad, • úprava verejných plôch, • rekonštrukcia miestnych komunikácií, 	<ul style="list-style-type: none"> • zníženie biodiverzity, • pretrvávajúce vykurovanie hlavne tuhými palivami, • nárast množstva vyvázaných odpadov, • nízka disciplína pri nakladaní s odpadmi, • neriešenie problému existencie „čiernych“ skládok
--	--

2. Kontrolný zoznam pre hodnotenie možných rizík

Formulár č. A 5 Kontrolný zoznam pre hodnotenie možných rizík

Druh rizika	Objekt rizika	Zdroj rizika	Nežiaduce dôsledky	Pravdepodobnosť
Individuálne	Územie	Nezáujem partnerov/obyvateľov o realizáciu PHSR	Nenaplnenie stanovených cieľov PHSR	Nízka
Technické	Územie	Dopravná zaťaženosť územia	Zaťaženie životného prostredia	Nízka/Stredná
Ekologické	Územie	Zistenie doposiaľ neobjavených starých environmentálnych záťaží	Zvyšovanie znečistenia životného prostredia	Nízka
Sociálne	Územie	Nedostatočné kapacity	Odliv obyvateľstva	Nízka
Ekonomické	Územie	Neatraktívne prostredie pre investorov	Zvyšovanie nezamestnanosti	Nízka

2 Strategická časť

Strategická časť obsahuje stratégiu rozvoja obce pri zohľadnení jej vnútorných špecifik a určí hlavné ciele a priority rozvoja obce pri rešpektovaní princípov regionálnej politiky v záujme dosiahnutia vyváženého udržateľného rozvoja územia.

Stratégia vyplýva z názorov a požiadaviek obyvateľov obce, zo SWOT analýzy a realizovaných analýz. Definovanie globálneho cieľa a strategických cieľov v jednotlivých oblastiach rozvoja obce je dôležité najmä z hľadiska naplnenia rozvojových zámerov a priorít obce.

Obsah:

- Vízia územia
 - Formulácia a návrh stratégie
 - Výber a popis strategických cieľov v jednotlivých politikách – oblastiach rozvoja (hospodárska, sociálna, environmentálna)

1 Vízia obce

V súvislosti s Národnou stratégiou regionálneho rozvoja, ktorá predstavuje víziu, že regióny budú schopné využívať svoj vnútorný potenciál ako svoju konkurenčnú výhodu za účelom zvyšovania kvality života lokálneho obyvateľstva, a zároveň v jednotlivých regiónoch budú znižované vnútroregionálne rozdiely:

Obec Zubák bude

- Ekonomicky rozvíjajúca sa obec, ktorá podporuje podnikateľov vo vidieckom cestovnom ruchu, tvorbu nových pracovných miest, vybudovanie siete služieb s ponukou obchodov, turistických trás.
- Sociálne a spoločensky atraktívna obec – ktorá bude plniť funkciu miesta pre aktívny život všetkých obyvateľov, starším obyvateľom zabezpečí všetky základné potreby pre plnohodnotný život v dôchodkovom veku, opatrovateľskú službu a sociálnu starostlivosť, zdravotné ošetrovanie v dosahu, pre mladých ľudí možnosť zakladania spolkov, aktívneho stretávania sa, možnosti pre využitie voľného času, tvorba voľnočasových aktivít a spoločenského, kultúrneho a športového vyžitia, vytvorenie vhodných podmienok pre mladé rodiny s deťmi, znižovanie kriminality, vybudovanie atraktívnej obce nielen pre obyvateľov ale i pre turistov a návštevníkov
- Obec so zdravým životným prostredím s modernou interaktívne komunikujúcou samosprávou v ekologicky zdravom, tichom a príťažlivom prostredí

Pre roky 2015-2025 s rešpektovaním horeuvedeného spracovateľa navrhujú vízia rozvoja obce, ktorá je zameraná hlavne **na kvalitu života občanov**.

- Priateľská obec, vzdelaných a pracovitých občanov a návštevníkov s pozitívnym vzťahom k obci a k životnému prostrediu.
- Obec aktívna, kultúrne a spoločensky rozvinutá založená na spolupráci obyvateľov a návštevníkov s cieľom zlepšiť životné podmienky a zvýrazniť krásu a prednosti územia.
- Zvyšovanie zamestnanosti prostredníctvom rozvoja vidieckeho podnikateľského prostredia, ktoré je šetrné k životnému prostrediu.
- Úspešnou spoluprácou v regióne, realizáciou regionálnych politík a využitím investícií docieľiť vyvážený rozvoj

Pre naplnenie vízie rozvoja si obec pre roky 2014-2020 stanovila tri prioritné oblasti svojho rozvoja:

- 1. sociálna oblasť**
- 2. ekonomická (hospodárska) oblasť**
- 3. environmentálna oblasť**

V týchto prioritných oblastiach **bude obec vytvárať podmienky** pre zvýšenie kvality života obyvateľov obce, pre zvýšenie jej konkurencieschopnosti a ekonomickej výkonnosti s vyváženým rozvojom oblastí trvale udržateľného rozvoja a rešpektovaním strategických cieľov VÚC –TSK. V prioritných oblastiach rozvoja si obec **stanovila strategické ciele a navrhla opatrenia**, ktorými tieto strategické ciele chce dosiahnuť.

PRIORITOU STRATÉGIE EURÓPA 2020 je dosiahnutie rastu, ktorý je:

Inteligentný - Udržateľný- Inkluzívny

V nadväznosti na PHSR Trenčianskeho samosprávneho kraja a Stratégie Európa 2020 budeme tieto priority dosahovať nasledovným spôsobom:

Inteligentný rast, založený na inováciách, modernizácii a podpore výskumu a vývoja, ktorý vplýva na štatistiky rozvinutosti európskych regiónov. Faktor je treba výrazne posilniť a zhodnotiť. To je možné za predpokladov rozvinutého a kvalitného školstva na úrovni stredného školstva a následných kompetencií v oblasti vyššieho vzdelania. Užšie prepojenie školstva s praxou je nevyhnutnosťou.

- Vzdelávanie – prispôbenie svojich zručností súčasným požiadavkám trhu práce
- Digitálna spoločnosť – väčšie prepojenie digitálnych technológií a zvyšovanie digitálnej gramotnosti obyvateľstva.

Udržateľný rast sa zakladá na:

- Znižovaním emisií a zachovaním biologickej rozmanitosti
- Využívaním nových ekologických technológií
- Budovaním inteligentných rozvodov elektrickej energie
- Zlepšovaním prostredia MSP

Inkluzívny rast znamená efektívne využívanie zdrojov vnútorného prostredia Regiónu: ľudských, prírodných a kapitálových. Významným faktorom je spoluúčasť obyvateľov TSK na tomto inkluzívnom raste. Súvisí s tým najmä rozvoj kreativity obyvateľov vo všetkých typov aktivít najmä rozvoj: cestovného ruchu, kultúry a športu. Dôležitým faktorom je funkčná dopravná infraštruktúra napojená na medzinárodné dopravné koridory so zabezpečenou podporou podnikateľských aktivít využívajúcich miestne ľudské zdroje s potrebnou kvalifikáciou.

2. Formulácia a návrh stratégie

Vízia obce Zubák

Strategický cieľ.

Zvýšenie kvality života obyvateľov prostredníctvom kvalitne dobudovanej technickej a sociálnej infraštruktúry, komplexne dobudovanou ponukou obchodu a služieb, vytvorením bezpečného a atraktívneho priestoru obce.

Formulár č. S 1 - Hierarchia strategických cieľov

Prioritné oblasti		
PO 1 Hospodárska	PO 2 Sociálna	PO 3 Environmentálna
Ciele prioritných oblastí		
Cieľom hospodárskej oblasti je zvyšovanie konkurencieschopnosti a tvorba pracovných príležitostí	Cieľom sociálnej oblasti je vytvoriť podmienky pre kvalitný život občanov	Cieľom environmentálnej oblasti je ochrana a tvorba ŽP
Opatrenia- Oblasti podpory		
Podnikateľské prostredie, malé a stredné podniky	Sociálna starostlivosť	Technická infraštruktúra
Dopravná infraštruktúra	Školstvo a vzdelávanie	Odpadové hospodárstvo
Cestovný ruch	Športová, kultúrna a zdravotnícka infraštruktúra	Protipovodňová ochrana
	Verejná správa	Ochrana prírody a biodiverzity

3. Výber a popis strategických cieľov v jednotlivých politikách

Formulár č. S 2 – Výber a popis strategických cieľov

Prioritné oblasti, oblasti podpory a opatrenia		
PO 1 Hospodárska	PO 2 Sociálna	PO 3 Environmentálna
Oblasť podnikateľského prostredia, malých a stredných podnikov	Oblasť sociálnej starostlivosti	Oblasť technickej infraštruktúry
Opatrenie 1.1 Podpora podnikateľov a zvýšenie zamestnanosti v obci.	Opatrenie 2.1 Komplexná starostlivosť o sociálne znevýhodnené skupiny občanov.	Opatrenie 3.1 Dobudovanie kanalizácie a ČOV, dobudovanie verejného vodovodu
Opatrenie 1.2 Optimálna sieť zmodernizovaných verejných budov.		Opatrenie 3.2 Plynofikácia obce a obnoviteľné zdroje energie
		Opatrenie 3.3 Úsporne a esteticky osvetlená obec a ozvučená s dôrazom na bezpečnosť.
Oblasť dopravnej infraštruktúry	Oblasť školstva a vzdelávania	Oblasť odpadového hospodárstva
Opatrenie 1.3 Kvalitné, bezpečné a udržiavané miestne komunikácie, chodníky	Opatrenie 2.2 Podpora aktivít a projektov v oblasti školstva a vzdelávania vrátane zlepšenia materiálo technických podmienok škôl a školských zariadení.	Opatrenie 3.4 Obec s účinným, ekonomicky udržateľným a ekologickým systémom odpadového hospodárstva.
Oblasť cestovného ruchu	Oblasť športovej, kultúrnej a zdravotníckej infraštruktúry	Oblasť protipovodňovej ochrany
Opatrenie 1.4 Vytváranie podmienok pre rozvoj cestovného ruchu	Opatrenie 2.3 Podpora kultúrnych, športových a spoločenských podujatí	Opatrenie 3.5 Ochrana obyvateľov pred povodňami.
	Oblasť verejnej správy	Oblasť ochrany prírody a biodiverzity
	Opatrenie 2.4 Skvalitnenie verejných služieb poskytovaných občanom	Opatrenie 3.6 Podpora aktivít v oblasti prírodného dedičstva

4. Stratégia rozvoja obce na roky 2015-2025 (Prehľad)

1. Oblasť hospodárskej politiky

Cieľom obce Zubák na roky 2015-2025 v hospodárskej oblasti je zvyšovanie konkurencieschopnosti a tvorba pracovných príležitostí. Tento cieľ sa bude naplňať prostredníctvom opatrení:

Opatrenie 1.1	Podpora podnikateľov a zvýšenie zamestnanosti v obci.
Opatrenie 1.2	Optimálna sieť zmodernizovaných verejných budov.
Opatrenie 1.3	Kvalitné, bezpečné a udržiavané miestne komunikácie, chodníky
Opatrenie 1.4	Vytváranie podmienok pre rozvoj cestovného ruchu, marketing

2. Oblasť sociálnej politiky

Cieľom obce Zubák na roky 2015-2025 v sociálnej oblasti je vytvoriť podmienky pre kvalitný život občanov. Tento cieľ sa bude naplňať prostredníctvom opatrení:

Opatrenie 2.1	Komplexná starostlivosť o sociálne znevýhodnené skupiny občanov.
Opatrenie 2.2	Podpora aktivít a projektov v oblasti školstva a vzdelávania vrátane zlepšenia materiálno technických podmienok škôl a školských zariadení.
Opatrenie 2.3	Podpora kultúrnych, športových a spoločenských podujatí
Opatrenie 2.4	Skvalitnenie verejných služieb poskytovaných občanom

3. Oblasť environmentálnej politiky

Cieľom obce Zubák na roky 2015-2025 v environmentálnej oblasti je ochrana a tvorba ŽP. Tento cieľ sa bude naplňať prostredníctvom opatrení:

Opatrenie 3.1	Dobudovanie kanalizácie, verejného vodovodu a ČOV
Opatrenie 3.2	Plynofikácia obce a obnoviteľné zdroje
Opatrenie 3.3	Úsporne a esteticky osvetlená obec a ozvučená s dôrazom na bezpečnosť.
Opatrenie 3.4	Obec s účinným, ekonomicky udržateľným a ekologickým systémom odpadového hospodárstva.
Opatrenie 3.5	Ochrana obyvateľov pred povodňami.
Opatrenie 3.6	Podpora aktivít v oblasti prírodného dedičstva

3 Programová časť

Obsah:

- Konkrétne opatrenia a projekty vrátane ich priradenia k jednotlivým cieľom a prioritám
- Súbor ukazovateľov výsledkov a dopadov vrátane východiskových a cieľových hodnôt

Programová časť PHSR obsahuje najmä zoznam opatrení a aktivít na zabezpečenie realizácie programu rozvoja obce, t. j. obsahuje podrobnejšie rozpracovanie strategických cieľov v hospodárskej, sociálnej a environmentálnej politike minimálne na úroveň opatrení a aktivít, ktoré sú tvorené vecne príbuznými skupinami projektov.

1. Opatrenia a aktivity podľa jednotlivých oblastí

Formulár č. P 1 - Prehľad opatrení, projektov a aktivít podľa oblastí

OP.		2015	2016	2017	2018	2019	2020	2020-25
1.1	Podpora podnikateľov a zvýšenie zamestnanosti v obci							
1.1.1	Spracovanie stratégie podpory podnikania a zvýšenie informovanosti o možnostiach podpory zo strany obce, VUC, štátu, EÚ							
1.1.2	Komunikácia s hlavnými sociálno-ekonomickými partnermi pri koordinácii rozvojových aktivít							
1.1.3	Rekonštrukcia bývalého domova dôchodcov na prenajímateľný priestor, remeselné dielne, verejné služby							
1.1.4	Vytvorenie trhového miesta v centre obce							
1.1.5	Rekonštrukcia bývalej budovy požiarnej zbrojnice – vytvorenie viacúčelovej budovy							
1.1.6	Podpora tradičných odvetví a zavádzanie nových technológií							
1.2.	Optimálna sieť zmodernizovaných verejných budov							
1.2.1	Rekonštrukcia obecného úradu (kompletná i s vybavením)							
1.2.2	Rekonštrukcia kultúrneho domu (kompletná i s vybavením)							
1.2.3	Rekonštrukcia domu smútku (kompletná i s vybavením)							
1.2.4	Rekonštrukcia a rozšírenie obecného cintorína (kompletná, vybavenie, vysporiadanie pozemkov)							
1.2.5	Rekonštrukcia amfiteátra (materiálno-technické vybavenie, lavičky, stoly, detské ihrisko)							
1.2.6	Rekonštrukcia futbalového ihriska (šatne, tribúny, vybavenie)							

1.2.7	Rekonštrukcia hasičskej zbrojnice (kompletná rekonštrukcia)							
1.2.8	Rekonštrukcia obecnej knižnice (digitalizácia, vybavenie)							
1.2.9	Rekonštrukcia obecných garáží							
1.2.10	Rekonštrukcia obecných garáží v areály KD							
1.2.11	Výstavba športovej haly							
1.3	Kvalitné bezpečné a udržiavané miestne komunikácie, chodníky							
1.3.1	Rekonštrukcia miestnych komunikácií (kompletná)							
1.3.2	Výstavba/rekonštrukcia chodníkov v obci – od ZŠ k futbalovému ihrisku (časť obce-Majere) úprava verejných priestranstiev							
1.3.3	Výstavba/rekonštrukcia parkovísk – pri cintoríne, pri KD, pri futbalovom ihrisku (vysporiadanie pozemkov, terénne úpravy, vybudovanie)							
1.3.4	Značenie ciest chodníkov a ulíc, dopravné značenie							
1.3.5	Rekonštrukcia námestia pri KD							
1.3.6	Vybudovanie cyklotrasy/náučného chodníka po starej železničnej trati k Lednici s vyhliadkovou vežou							
1.3.7	Protipožiarne lesné cesty							
1.4	Vytváranie podmienok pre rozvoj cestovného ruchu							
1.4.1	Rekonštrukcia multifunkčného športového areálu, detské ihrisko, oddychová zóna							
1.4.2	Dobudovanie multifunkčného ihriska – osadenie mantinelov							
1.4.3	Výstavba pamätnej izby (odkúpenie, rekonštrukcia, vybudovanie, vybavenie)							
1.4.4	Budovanie remeselných dvorov							
1.4.5	Spracovanie histórie obce, monografia obce							
1.4.6	Prepojenie obce so subjektami cestovného ruchu a agroturistiky – spoločné projekty s podnikateľmi, obcami, mikroregionálne združenie							
1.4.7	Zachovanie a rozvoj ľudových tradícií a ich maximálne využitie v CR (spolupráca s Klubom dôchodcov, Priatelia folklóru a ľudových tradícií)-spoločné akcie a dobré podmienky pre spolkovú činnosť							
1.4.8	Spracovanie kalendára podujatí							
2.1	Komplexná starostlivosť o sociálne znevýhodnené skupiny občanov							
2.1.1.	Rekonštrukcia bývalého domova dôchodcov na nájomné bytové jednotky							
2.1.2	Výstavba nájomného bytového domu							
2.1.3	Zlepšenie úrovne ošetrovateľskej služby (rozvoz jedál, vybavenie, kúpa auta, ošetrovateľ v obci, denný stacionár)							
2.1.4	Klubová a spolková činnosť v obci – vytvorenie priestorov v KD pre spolkovú činnosť							
2.1.5	Znižovanie nezamestnanosti a aktivácia nezamestnaných – práce pre nezamestnaných zabezpečenie pracovných pomôcok a náradia,							

	školenia, poistenie, spolupráca s ÚPSVaR, podpora zamestnávania obyvateľov							
2.2	Podpora aktivít a projektov v oblasti školstva a vzdelávania vrátane zlepšenia materiálnych podmienok škôl a školských zariadení							
2.2.1	Rekonštrukcia Materskej školy (zateplenie, kotolňa, vybavenie, bezbariérový prístup)							
2.2.2	Rekonštrukcia Základnej školy (zateplenie, digitalizácia, vybavenie, oploštenie areálu, dobudovanie areálu školy)							
2.2.3	Rekonštrukcia priestorov suterénu OÚ na posilňovňu pre deti a mládež							
2.2.4	Podpora vzdelávacích programov ZŠ a MŠ, krúžková činnosť, vydávanie publikácií, interaktívne programy, výmenné pobyty, technologické vybavenie							
2.3	Podpora kultúrnych, športových a spoločenských podujatí							
2.3.1	Organizovanie pravidelných podujatí							
2.3.2	Spolupráca so spolkami a jednotlivcami pôsobiacimi v tejto sfére – miestne kluby a podnikatelia							
2.3.3	Zachovanie a rozvoj ľudových tradícií (folklór, hudba, pôvodný odev) a ich maximálne využitie v cestovnom ruchu							
2.4	Skvalitnenie verejných služieb poskytovaných občanom							
2.4.1	Projekt elektronizácie služieb verejnej správy							
2.4.2	Aktualizácia/tvorba rozvojových dokumentov obce							
2.4.3	Využívanie medzinárodnej spolupráce pre rozvojové aktivity a propagáciu obce, budovanie partnerstiev							
2.4.4	Dobudovanie vysokorychlostného internetu v obci – optické káble							
3.1	Dobudovanie kanalizácie, verejného vodovodu a ČOV							
3.1.1	Výstavba miestnej kanalizácie- spracovanie technickej dokumentácie							
3.1.2	Nákup čističiek do každej domácnosti							
3.1.3	Dobudovanie verejného vodovodu v miestnych častiach u Martišov, Argáňa, Ježovci, Prílesie							
3.2	Plynofikácia obce a obnoviteľné zdroje							
3.2.1	Využívanie obnoviteľných zdrojov energie na všetkých obecných budovách Znižovanie energetickej náročnosti verejných budov							
3.3	Úsporne, esteticky osvetlená a ozvučená obec s dôrazom na bezpečie							
3.3.1	Rekonštrukcia verejného osvetlenia							
3.3.2	Rekonštrukcia verejného rozhlasu – optika							
3.3.3	Kamerové systémy v centre obce							
3.4	Obec s účinným ekonomicky udržateľným a ekologickým systémom odpadového hospodárstva							
3.4.1	Nakladanie s komunálnym a drobným stavebným odpadom, mobilne zbierky, triedenie odpadu, odstránenie nelegálnych a čiernych skládok, revitalizácia územia							
3.4.2	Vybudovanie zberného dvora vedľa KD							
3.4.3	Projekty osvetly a propagácie separovaného zberu							

3.4.4	Spracovanie biologického odpadu a zriadenie kompostoviska (kompostovisko v každom RD, zriadenie obecného kompostoviska)							
3.4.5	Zakúpenie kompostérov do každej domácnosti							
3.5	Ochrana obyvateľov pred povodňami							
3.5.1	Projekt protipovodňových opatrení a regulácie toku, dobudovanie poldrov							
3.5.2	Projekt budovania odvodňovacích jarkov v celom katastri obce							
3.6	Podpora aktivít v oblasti prírodného dedičstva							
3.6.1	Cyklochodník/náučný chodník do Dohnian							
3.6.2	Cyklochodník/náučný chodník okolo Zubáka							
3.6.3	Dostupnosť a propagácia prírodných a historických pamiatok v obci, sirková voda, kostol, umelo vybudované jazero-vysporiadanie pozemkov							

2. Súbor ukazovateľov výsledkov a dosahov vrátane východiskových a cieľových hodnôt

Súčasťou PHSR je určenie merateľných ukazovateľov, ktoré sú potrebné pre monitorovanie a hodnotenie plnenia PHSR. Ide o mechanizmus plnenia opatrení prostredníctvom vykonávania jednotlivých aktivít. Tieto hodnoty sa zbierajú počas viacerých rokov. Merateľné ukazovatele predstavujú výstupy v danej oblasti. K merateľným ukazovateľom zaraďujeme i tie, ktoré sú zamerané na sledovanie cieľovej skupiny každej z oblastí. Ukazovatele výstupov, výsledkov a dopadov sú spracované v nasledovnej tabuľke:

Formulár č. P2 Ukazovatele výstupu, výsledku a dosahu OP.		Ukazovateľ výstupu	Počiatočná hodnota ukazovateľa	Plánovaná hodnota ukazovateľa	Rozpočet obce	Externé zdroje	Spolu náklady
1.1	Podpora podnikateľov a zvýšenie zamestnanosti v obci						
1.1.1	Spracovanie stratégie podpory podnikania a zvýšenie informovanosti o možnostiach podpory zo strany obce, VUC, štátu, EÚ	Zapojení podnikatelia (počet)	0	20	200,00€	800,00€	1000,00€
1.1.2	Komunikácia s hlavnými sociálno-ekonomickými partnermi pri koordinácii rozvojových aktivít	Rozvojové aktivity (počet)	0	5	200,00€	800,00€	1000,00€
1.1.3	Rekonštrukcia bývalého domova dôchodcov na prenajímateľný priestor, remeselné dielne, verejné služby	Využitelnosť priestorov (%)	0%	90%	18 000,00€	162 000,00€	180 000,00€
1.1.4	Vytvorenie trhového miesta v centre obce	Počet trhových miest	0	1	3 000,00€	27 000,00€	30 000,00€
1.1.5	Rekonštrukcia bývalej budovy požiarnej zbrojnice – vytvorenie viacúčelovej budovy	Využitelnosť priestorov (%)	0%	90%	5 000,00€	45 000,00€	50 000,00€
1.1.6	Podpora tradičných odvetví a zavádzanie nových technológií	Projekty v spolupráci s obcou (počet)	0	5	500,00€	4 500,00€	5 000,00€
1.2.	Optimálne sieť zmodernizovaných verejných budov						
1.2.1	Rekonštrukcia obecného úradu (kompletná i s vybavením)	Rozsah rekonštrukcie (%)	0%	100,00%	18 000,00€	152 000,00€	180 000,00€
1.2.2	Rekonštrukcia kultúrneho domu (kompletná i s vybavením)	Rozsah rekonštrukcie (%)	50%	100%	25 000,00€	225 000,00€	250 000,00€
1.2.3	Rekonštrukcia domu smútku (kompletná i s vybavením)	Rozsah rekonštrukcie (%)	50%	100%	4 500,00€	40 500,00	45 000,00€
1.2.4	Rekonštrukcia a rozšírenie obecného cintorína (kompletná, vybavenie, vysporiadanie pozemkov)	Rozsah rekonštrukcie (%)	50%	100%	10 000,00€	90 000,00€	100 000,00€
1.2.5	Rekonštrukcia amfiteátra (materiálno-technické vybavenie, lavičky, stoly, detské ihrisko)	Rozsah rekonštrukcie (%)	80%	100%	2 000,00€	18 000,00€	20 000,00€
1.2.6	Rekonštrukcia futbalového ihriska (šatne, tribúny, vybavenie)	Rozsah rekonštrukcie (%)	70%	30%	5 000,00€	45 000,00€	50 000,00€
1.2.7	Rekonštrukcia hasičskej zbrojnice (kompletná rekonštrukcia)	Rozsah rekonštrukcie (%)	10%	90%	20 000,00€	180 000,00€	200 000,00€
1.2.8	Rekonštrukcia obecnej knižnice (digitalizácia, vybavenie)	Rozsah rekonštrukcie (%)	50%	100%	3 000,00€	27 000,00€	30 000,00€

1.2.9	Rekonštrukcia obecných garáží	Rozsah rekonštrukcie (%)	30%	100%	3 000,00€	27 000,00€	30 000,00€
1.2.10	Rekonštrukcia obecných garáží v areály KD	Rozsah rekonštrukcie (%)	30%	100%	3 000,00€	27 000,00€	30 000,00€
1.2.11	Výstavba športovej haly	Počet	0	1	25 000,00€	225 000,00€	250 000,00€
1.3	<i>Kvalitné bezpečné a udržiavané miestne komunikácie, chodníky</i>						
1.3.1	Rekonštrukcia miestnych komunikácií (kompletná)	Rozsah rekonštrukcie (%)	0	100%	200 000,00€	1 800 000,00€	2 000 000,00€
1.3.2	Výstavba/rekonštrukcia chodníkov v obci – od ZŠ k futbalovému ihrisku (časť obce-Majere), úprava verejných priestranstiev	Rozsah výstavby (%)	0	100%	25 000,00€	225 000,00€	250 000,00€
1.3.3	Výstavba/rekonštrukcia parkovísk – pri cintoríne, pri KD, pri futbalovom ihrisku (vysporiadanie pozemkov, terénne úpravy, vybudovanie)	Rozsah výstavby (%)	30%	100%	20 000,00€	180 000,00€	200 000,00€
1.3.4	Značenie ciest chodníkov a ulíc, dopravné značenie	Rozsah značenia (%)	30%	100%	500,00€	4 500,00€	5 000,00€
1.3.5	Rekonštrukcia námestia pri KD	Rozsah rekonštrukcie (%)	30%	100%	10 000,00€	90 000,00€	100 000,00€
1.3.6	Vybudovanie cyklotrasy/náučného chodníka po starej železničnej trati k Lednici s vyhliadkovou vežou	Rozsah výstavby (%)	0	100%	7 000,00€	63 000,00€	70 000,00€
1.3.7	Protipožiarne lesné cesty	Rozsah výstavby (%)	0	100%	70 000,00€	630 000,00€	700 000,00€
1.4	<i>Vytváranie podmienok pre rozvoj cestovného ruchu</i>						
1.4.1	Rekonštrukcia multifunkčného športového areálu , detské ihrisko, oddychová zóna	Rozsah rekonštrukcie (%)	50%	100%	7 000,00€	63 000,00€	70 000,00€
1.4.2	Dobudovanie multifunkčného ihriska – osadenie mantinelov	Rozsah rekonštrukcie (%)	0%	100%	3 000,00€	27 000,00€	30 000,00€
1.4.3	Výstavba pamätnej izby (odkúpenie, rekonštrukcia, vybudovanie, vybavenie)	Rozsah rekonštrukcie (%)	0%	100%	7 000,00€	63 000,00€	70 000,00€
1.4.4	Budovanie remeselných dvorov	Rozsah výstavby (%)	0%	100%	7 000,00€	63 000,00€	70 000,00€
1.4.5	Spracovanie histórie obce, monografia obce	Publikácia (počet)	0	1	500,00€	4 500,00€	5 000,00€
1.4.6	Prepojenie obce so subjektami cestovného ruchu a agroturistiky – spoločné projekty s podnikateľmi, obcami, mikroregionálne združenie	Realizované projekty (počet)	0	5	500,00€	4 500,00€	5 000,00€
1.4.7	Zachovanie a rozvoj ľudových tradícií a ich maximálne využitie v CR (spolupráca	Realizované projekty (počet)	0	5	500,00€	4 500,00€	5 000,00€

	s Klubom dôchodcov, Priatelia folklóru a ľudových tradícií)-spoločné akcie a dobré podmienky pre spolkovú činnosť						
1.4.8	Spracovanie kalendára podujatí	Kalendár (počet)	0	1	200,00€	1 800,00€	2 000,00€
2.1	<i>Komplexná starostlivosť o sociálne znevýhodnené skupiny občanov</i>						
2.1.1.	Rekonštrukcia bývalého domova dôchodcov na nájomné bytové jednotky	Využitelnosť priestorov (%)	0%	100%	18 000,00€	162 000,00€	180 000,00€
2.1.2	Výstavba nájomného bytového domu	Počet bytových jednotiek	0	6	50 000,00€	2 450 000,00€	2 500 000,00€
2.1.3	Zlepšenie úrovne ošetrovateľskej služby (rozvoz jedál, vybavenie, kúpa auta, ošetrovateľ v obci, denný stacionár)	Zvýšenie využívania služieb v obci (%)	10%	90%	5 000,00€	45 000,00€	50 000,00€
2.1.4	Klubová a spolková činnosť v obci – vytvorenie priestorov v KD pre spolkovú činnosť	Pripravenosť priestorov (%)	10%	90%	5 000,00€	45 000,00€	50 000,00€
2.1.5	Znižovanie nezamestnanosti a aktivácia nezamestnaných – práce pre nezamestnaných zabezpečenie pracovných pomôcok a náradia, školenia, poistenie, spolupráca s ÚPSVaR, podpora zamestnávania obyvateľov	Zapojení nezamestnaní	0	3	500,00€	4 500,00€	5 000,00€
2.2	<i>Podpora aktivít a projektov v oblasti školstva a vzdelávania vrátane zlepšenia materiálno technických podmienok škôl a školských zariadení</i>						
2.2.1	Rekonštrukcia Materskej školy (zateplenie, kotolňa, vybavenie, bezbariérový prístup)	Rozsah rekonštrukcie (%)	30%	100%	30 000,00€	270 000,00€	300 000,00€
2.2.2	Rekonštrukcia Základnej školy (zateplenie, digitalizácia, vybavenie, oplatenie areálu, dobudovanie areálu školy)	Rozsah rekonštrukcie (%)	50%	100%	20 000,00€	180 000,00€	200 000,00€
2.2.3	Rekonštrukcia priestorov suterénu OÚ na posilňovňu pre deti a mládež	Rozsah rekonštrukcie (%)	30%	100%	5 000,00€	45 000,00€	50 000,00€
2.2.4	Podpora vzdelávacích programov ZŠ a MŠ, krúžková činnosť, vydávanie publikácií, interaktívne programy, výmenné pobyty, technologické vybavenie	Zvýšenie vzdelávacích programov	20%	100%	1 500,00€	13 500,00€	15 000,00€
2.3	<i>Podpora kultúrnych, športových a spoločenských podujatí</i>						
2.3.1	Organizovanie pravidelných podujatí	Pravidelné podujatie (počet)	5	10	5 000,00€	5 000,00€	10 000,00€
2.3.2	Spolupráca so spolkami a jednotlivcami pôsobiacimi v tejto sfére –miestne kluby a	Zapojenie spolkov do diania v obci (%)	30%	100%	2 000,00€	2 000,00€	4 000,00€

	podnikatelia						
2.3.3	Zachovanie a rozvoj ľudových tradícií (folklór, hudba, pôvodný odev) a ich maximálne využitie v cestovnom ruchu	Využitelnosť tradícií (%)	20%	90%	2 000,00€	2 000,00€	4 000,00€
2.4	Skvalitnenie verejných služieb poskytovaných občanom						
2.4.1	Projekt elektronizácie služieb verejnej správy	Podiel zvýšenia e-verejnej správy	10%	80%	1 000,00€	9 000,00€	10 000,00€
2.4.2	Aktualizácia/tvorba rozvojových dokumentov obce	Počet	0	5	2 500,00€	2 500,00€	5 000,00€
2.4.3	Využívanie medzinárodnej spolupráce pre rozvojové aktivity a propagáciu obce, budovanie partnerstiev	Partneri (počet)	0	3	500,00€	4 500,00€	5 000,00€
2.4.4	Dobudovanie vysokorychlostného internetu v obci – optické káble	Pokrytie	0	80%	13 000,00€	117 000,00€	130 000,00€
3.1	Dobudovanie kanalizácie, verejného vodovodu a ČOV						
3.1.1	Výstavba miestnej kanalizácie- spracovanie technickej dokumentácie	Technická dokumentácia (počet)	0	1	3 000,00€	1 000,00€	4 000,00€
3.1.2	Nákup čističiek do každej domácnosti	Využívanie čističiek v domácnosti (%)	0	100 %	8 000,00€	72 000,00€	80 000,00€
3.1.3	Dobudovanie verejného vodovodu v miestnych častiach u Martišov, Argáňa, Ježovci, Prílesie	Napojenie na verejný vodovod	80%	100%	50 000,00€	450 000,00€	500 000,00€
3.2	Plynofikácia obce a obnoviteľné zdroje						
3.2.1	Využívanie obnoviteľných zdrojov energie na všetkých obecných budovách Znižovanie energetickej náročnosti verejných budov	Obecné budovy využívané obnoviteľné zdroje (%)	0	100%	15 000,00€	135 000,00€	150 000,00€
3.3	Úsporne, esteticky osvetlená a ozvučená obec s dôrazom na bezpečie						
3.3.1	Rekonštrukcia verejného osvetlenia	Podiel rekonštrukcie (%)	50%	100%	8 000,00€	72 000,00€	80 000,00€
3.3.2	Rekonštrukcia verejného rozhlasu – optika	Podiel rekonštrukcie (%)	0	100%	8 000,00€	72 000,00€	80 000,00€
3.3.3	Kamerové systémy v centre obce	Kamerový systém v centre (%)	0	100%	3 000,00€	27 000,00€	30 000,00€
3.4	Obec s účinným ekonomicky udržateľným a ekologickým systémom odpadového hospodárstva						
3.4.1	Nakladanie s komunálnym a drobným stavebným odpadom, mobilne zbery, triedenie odpadu, odstránenie nelegálnych	Zlepšenie triedenia odpadu (%)	30%	90%	1 000,00€	9 000,00€	10 000,00€

	a čiernych skládok, revitalizácia územia						
3.4.2	Vybudovanie zberného dvora vedľa KD	Počet zberných dvorov	0	1	25 000,00€	225 000,00€	250 000,00€
3.4.3	Projekty osvetly a propagácie separovaného zberu	Zvýšenie informovanosti (%)	10%	70%	1 000,00€	9 000,00€	10 000,00€
3.4.4	Spracovanie biologického odpadu a zriadenie kompostoviska (kompostovisko v každom RD, zriadenie obecného kompostoviska)	Podiel spracovania odpadu na kompostovisku	5%	80%	2 500,00€	22 500,00€	25 000,00€
3.4.5	Zakúpenie kompostérov do každej domácnosti	Podiel spracovanie %	10%	100%	1 000,00€	9 000,00€	10 000,00€
3.5	<i>Ochrana obyvateľov pred povodňami</i>						
3.5.1	Projekt protipovodňových opatrení a regulácie toku, dobudovanie poldrov	Protipovodňové opatrenia realizované na toku (%)	10%	100%	50 000,00€	3 950 000,00€	4 000 000,00€
3.5.2	Projekt budovania odvodňovacích jarkov v celom katastri obce	Odvodňovacie jarky (%)	10%	100%	20 000,00€	180 000,00€	200 000,00€
3.6	<i>Podpora aktivít v oblasti prírodného dedičstva</i>						
3.6.1	Cyklochodník/náučný chodník do Dohnian	Rozsah výstavby (%)	0%	100%	3 000,00€	27 000,00€	30 000,00€
3.6.2	Cyklochodník/náučný chodník okolo Zubáka	Rozsah výstavby (%)	0%	100%	3 000,00€	27 000,00€	30 000,00€
3.6.3	Dostupnosť a propagácia prírodných a historických pamiatok v obci, sirková voda, kostol, umelov vybudované jazero-vysporiadanie pozemkov	Rozsah rekonštrukcie (%)	30%	100%	5 000,00€	45 000,00€	50 000,00€

4. Realizačná časť

Realizačná časť je zameraná na popis postupov inštitucionálneho a organizačného zabezpečenia realizácie programu rozvoja obce, systém monitorovania a hodnotenia plnenia programu rozvoja obce na základe stanovených merateľných ukazovateľov, vecný a časový harmonogram realizácie programu rozvoja formou akčných plánov.

- Popis úloh jednotlivých partnerov pri realizácii PHSR
 - Popis inštitucionálneho a organizačného zabezpečenia realizácie PHSR, spôsob komunikácie, kooperácie a koordinácie
 - Stručný popis komunikačnej stratégie PHSR k jednotlivým skupinám
 - Systém monitorovania a hodnotenia
- Plán hodnotenia a monitorovania realizácie PHSR, Monitorovacia správa

1. Popis úloh jednotlivých partnerov pre realizáciu PHSR

Začiatok realizácie PHSR sa začína po vypracovaní a schválení PHSR v obecnom zastupiteľstve a zabezpečuje ju počas platnosti PHSR podľa zákona č. 539/2008 Z. z. o podpore regionálneho rozvoja. Obec na účely podpory regionálneho rozvoja **„zabezpečuje a koordinuje vypracovanie a realizáciu programu hospodárskeho rozvoja a sociálneho rozvoja obce, pravidelne ho monitoruje a každoročne vyhodnocuje jeho plnenie, zabezpečuje súlad programu hospodárskeho rozvoja a sociálneho rozvoja obce s územnoplánovacou dokumentáciou, ak jej spracovanie vyžaduje osobitný predpis.“**

Partneri

Pri samotnej realizácii PHSR vystupujú partneri projektu s ktorými má obec dlhodobé skúsenosti a spolupráca prebiehala i v minulosti. Ide najmä o organizácie pôsobiace v obci, ale i samotných podnikateľov. Partnermi sú aj susedné obce, s ktorými je úzka spolupráca nielen v projektoch technického zamerania, ale i pri organizácii spoločenských aktivít.

Dôležité partnerstvá sú i v oblasti členstva obce v mikroregionálnom združení miest a obcí, ale i v MAS Naše Považie, ktorá je založená na základe spolupráce miestnych samospráv, podnikateľov a subjektov tretieho sektora.

2 Organizačné a inštitucionálne zabezpečenie realizácie PHSR

Organizačné zabezpečenie

Obecný úrad má v oblasti prípravy a realizácie programu rozvoja dostatočné skúsenosti na programovej aj projektovej úrovni: z prípravy, realizácie a hodnotenia programu hospodárskeho a sociálneho rozvoja mesta (2007-2013), z prípravy a realizácie projektov financovaných zo štrukturálnych fondov v Programovom období 2007-2013 ako i z prípravy a realizácie projektov financovaných z rôznych dotačných titulov v rokoch 2007-2013.

Základnými orgánmi obce sú starosta obce a obecné zastupiteľstvo. Tieto orgány spolupracovali pri príprave PHSR a budú dohliadať na pravidelné získavanie pripomienok od partnerov, poslancov a verejnosti.

Obecné zastupiteľstvo

Najvyšším orgánom obce je obecné zastupiteľstvo, ktoré PHSR schvaľuje a zabezpečuje jeho plnenie. Obecné zastupiteľstvo taktiež rozhoduje o realizácii projektov zo štrukturálnych fondov a ich spolufinancovaní. V prípade hodnotenia PHSR obecné zastupiteľstvo schvaľuje hodnotiace a monitorovacie správy a rozhoduje o aktualizácii programu. Obecné zastupiteľstvo môže rozdeliť jednotlivé priority programu a akčného plánu komisiám OcÚ zaoberajúcim sa monitorovaním a hodnotením.

Starosta obce

Najvyšším výkonným orgánom obce je starosta obce, ktorý podpisuje schválenie dokumentu, riadi samotný proces implementácie, zastupuje obec vo veciach verejných.

Inštitucionálne zabezpečenie

Administratívne a inštitucionálne náležitosti obce, ako aj orgánov zriadených obecným zastupiteľstvom, uskutočňuje obecný úrad, ktorého činnosť riadi starosta obce.

Formulár č. R1 Realizácia činností PHSR

Činnosť	OZ	Starosta obce	Komisie obce	OcÚ	Hlavný kontrolór
Financovanie	Schvaľuje	riadi	hodnotí	vykonáva	
Implementácia	Schvaľuje	riadi	hodnotí	vykonáva	
Hodnotenie	Schvaľuje	riadi		vykonáva	
Monitorovanie	Schvaľuje	riadi	hodnotí	vykonáva	
Kontrola	Schvaľuje	riadi	navrhuje		vykonáva

3 Komunikačná stratégia

Komunikačná stratégia obce bude založená na informovanosti občanov. Prostredníctvom komunikačnej stratégie obec informuje o svojich cieľoch, aktivitách, plánoch, ale vyvíja i snahu o zapojenie verejnosti a získanie ich názorov a pripomienok.

Potrebou je aj informovanie zamestnancov a partnerov o aktuálnom dianí v oblasti, preto bude cieľom obce zvyšovať ich vedomosti prostredníctvom vzdelávacích aktivít.

Hlavným nástrojom komunikácie obce je jej webová stránka. Nasledujú úradná tabuľa, verejný rozhlas, obecné noviny.

Komunikačná stratégia začala prebiehať už v čase príprav PHSR, zapojením verejnosti a v tomto duchu sa bude niesť až po koniec programového obdobia a platnosti PHSR.

Program hospodárskeho a sociálneho rozvoja obce podlieha schvaľovaniu obecným zastupiteľstvom. Ako komunikačný nástroj slúži „Materiál na rokovanie obecného zastupiteľstva“. Vstupné informácie pripravujú zamestnanci obecného úradu, prerokúva sa v komisiách zastupiteľstva a po spracovaní informácií rokujú o ňom poslanci obecného zastupiteľstva. Zasadnutie Obecného zastupiteľstva je verejné a tiež uvedený materiál je prístupný verejnosti. O zasadnutí obecného zastupiteľstva je obyvateľstvo informované prostredníctvom informačných kanálov: miestny rozhlas a informačná tabuľa.

4 Monitorovanie a hodnotenie

Monitorovanie

Program hospodárskeho a sociálneho rozvoja obce je strednodobý dokument, to znamená, že je vypracovaný na dlhšie časové obdobie. Toto je dôvod prečo ho je potrebné priebežne sledovať a monitorovať od začiatku jeho platnosti až po jeho ukončenie.

Údaje pre monitorovanie sú merateľné ukazovatele aktivít v PHSR, ktoré sú vymenované vo Formulári č. R2.

Ako výstupný materiál monitorovania slúži monitorovacia správa PHSR, ktorú zostavujú zamestnanci obce v spolupráci s komisiami a zodpovednosť za ňu preberá starosta obce. Monitorovanie je dôležitou súčasťou realizácie PHSR, nakoľko práve monitorovacia správa predstavuje komplexnú informáciu o plnení opatrení a aktivít na dané programové obdobie.

Hodnotenie PHSR

Hodnotenie PHSR bude prebiehať priebežne a systematicky počas celej doby platnosti PHSR až po jeho ukončenie. Hodnotenie sa vykonáva na operatívnej úrovni a vykonáva sa každoročne v zmysle platnej legislatívy zákona č. 539/2008 Z.z. o podpore regionálneho rozvoja. Hlavným zdrojom informácií je monitorovacia správa. Výstupom je hodnotiaci správa, ktorú bude každoročne schvaľovať OZ. Hodnotiace a monitorovacie správy predstavujú dôležitý aspekt pre rozhodnutia OZ a starostu obce pri riadení implementácie programu za účelom dosiahnutia stanovených cieľov jednotlivých prioritných oblastí PHSR.

Formulár č. R 2 Plán hodnotenia a monitorovania realizácie PHSR

Plán priebežných hodnotení PHSR na programové obdobie 2014 - 2020		
Typ hodnotenia	Prvé hodnotenie	Dôvod vykonania/ periodicita
Ad hoc hodnotenie celého PHSR alebo jeho časti	2015-2025	Každoročne v zmysle platnej legislatívy: Zákon č. 539/2008 Z.z. o podpore regionálneho rozvoja.
Tematické hodnotenie časti PHSR	2016	Téma hodnotenia identifikovaná ako riziková časť vo výročnej monitorovacej správe za predchádzajúci kalendárny rok
Ad hoc mimoriadne hodnotenie		<ul style="list-style-type: none"> • Pri značnom odklone od stanovených cieľov a doľahnutých hodnôt ukazovateľov. • Pri návrhu na revíziu PHSR.
Ad hoc hodnotenie celého PHSR	2017, 2020	V prípade aktualizácie PHSR podľa platnej Metodiky pre vypracovanie PHSR, ktoré sa očakáva každé 3-4 roky.
Ad hoc hodnotenie celého PHSR alebo jeho časti		Na základe rozhodnutia starostu obce v zmysle príslušných predpisov, na základe rozhodnutia kontrolného orgánu obce, na základe podnetu poslancov, na základe protokolu Národného kontrolného úradu SR a na základe Správy auditu
Ad hoc hodnotenie celého PHSR alebo jeho časti	2020	Na základe rozhodnutia starostu obce o prípade strategického dokumentu Programu hospodárskeho a sociálneho rozvoja obce pre nasledujúce programové obdobie.

Formulár č. R3 – Monitorovacia správa – príloha č. 1 PHSR

5 Finančná časť

PHSR obsahuje aj finančnú časť, ktorá bezprostredne nadväzuje na predchádzajúce časti. Obsahom je finančné zabezpečenie jednotlivých častí a opatrení.

Finančná časť obsahuje:

- Indikatívny finančný plán na celú realizáciu PHSR
- Model viaczdrojového financovania jednotlivých opatrení, aktivít za účasti sociálno-ekonomických partnerov v území prepojených na programový rozpočet

1 Indikatívny finančný plán na celú realizáciu PHSR

Finančný plán sa skladá z troch skupín realizácie PHSR, celkové finančné náklady počas celej doby realizácie sú uvedené v nasledovnej tabuľke.

Formulár č. F 1 – Indikatívny rozpočet – sumarizácia

Politika	Spolu
I. Hospodárska politika	4 777 000,00€
II. Sociálna politika	3 518 000,00€
III. Environmentálna politika	5 539 000,00€

2 Model viaczdrojového financovania jednotlivých opatrení

Projekty uvedené v Programe hospodárskeho a sociálneho rozvoja obce budú realizované predovšetkým z:

A Riadne zdroje finančného zabezpečenia

A. 1 Verejné zdroje:

- a) štátny rozpočet vrátane finančných prostriedkov z rozpočtových kapitol ministerstiev (dotačné tituly jednotlivých rozpočtových kapitol ministerstiev, príp. Úradu Vlády SR)
- b) štátne účelové fondy (Envirofond, Štátny fond rozvoja bývania, Recyklačný fond)
- c) rozpočet vyšších územných celkov (VÚC Trenčín)
- d) rozpočet obcí a miest (vlastné zdroje)

A.2 Iné zdroje

- e) prostriedky fyzických osôb
- f) prostriedky právnických osôb
- g) úvery
- h) príspevky medzinárodných organizácií
- i) prostriedky vyplývajúce z medzinárodných zmlúv o poskytnutí grantu uzatvorených medzi Slovenskou republikou a inými štátmi (Nórsky finančný mechanizmus, bilaterálne dohody, Švajčiarsky finančný mechanizmus)
- j) iné prostriedky, ak to ustanoví osobitný predpis

B Doplnkové zdroje finančného zabezpečenia

Finančné prostriedky z Európskej únie, v programovom období 2014 - 2020 tzv. európske štrukturálne a investičné fondy (EŠIF), určené hospodársky zaostalým regiónom (ktoré podľa ukazovateľov hospodárskeho rozvoja a sociálneho rozvoja vykazujú nižšiu úroveň rozvoja, ako je priemerná úroveň Európskej únie) a regiónom s nepriaznivou štruktúrou zamestnanosti a podnikateľského prostredia. Priradenie jednotlivých projektových zámerov k programovej štruktúre (EŠIF) je indikatívne a bude sa upresňovať po schválení jednotlivých operačných programov v akčných plánoch

Záver

- Informácia o schválení a zverejnení PHSR

Formulár č. Z 1

Schválenie PHSR	
Dokument	
Názov	Program hospodárskeho a sociálneho rozvoja obce Zubák na roky 2015-2025
Štruktúra	Dokument je štruktúrovaný podľa Metodiky na vypracovanie Programu hospodárskeho a sociálneho rozvoja obce/obcí/VÚC (v zmysle novely Zákona NR SR č. 539/2008 Z.z. o podpore regionálneho rozvoja schválenej vládou SR 18. júna 2014).
Spracovanie	
Forma spracovania	Úplné spracovanie na kľúč – Regionálna rozvojová agentúra Púchov
Obdobie spracovania	Jún 2015 – November 2015
Riadiaci tím	
Počet členov	3 členovia
Počet stretnutí	4 stretnutia
Pracovné skupiny	3 pracovné skupiny
Počet členov	4-5 členovia
Počet stretnutí	9 stretnutí
Účasť verejnosti a komunikácia s verejnosťou	Participácia prostredníctvom verejného prerokovania, internetovej stránky, verejného rozhlasu
Náklady na spracovanie	500,00€
Prerokovanie	
Prerokovanie v orgánoch samosprávy (výbory, komisie, rada)	Priebežné informovania zastupiteľstva o priebehu a ich participácia na vypracovaní
Verejné pripomienkovanie	Verejná schôdza
Posudzovanie SEA a ŽP:	Nerelevantné
Schválenie	
Návrh na uznesenie zastupiteľstva	

Prílohy

Príloha č.1: Monitorovacia správa obce

OP.		Ukazovateľ výstupu	Počiatočná hodnota ukazovateľa	Plánovaná hodnota ukazovateľa	Spolu náklady	Skutočná hodnota	Skutočné náklady	Skutočná hodnota	Skutočné náklady	Skutočná hodnota	Skutočné náklady
						2016		2018		2020	
1.1	Podpora podnikateľov a zvýšenie zamestnanosti v obci										
1.1.1	Spracovanie stratégie podpory podnikania a zvýšenie informovanosti o možnostiach podpory zo strany obce, VUC, štátu, EÚ	Zapojení podnikatelia (počet)	0	20	1 000,00€						
1.1.2	Komunikácia s hlavnými sociálno-ekonomickými partnermi pri koordinácii rozvojových aktivít	Rozvojové aktivity (počet)	0	5	1 000,00€						
1.1.3	Rekonštrukcia bývalého domova dôchodcov na prenajímateľný priestor, remeselné dielne, verejné služby	Využitelnosť priestorov (%)	0%	90%	180 000,00€						
1.1.4	Vytvorenie trhového miesta v centre obce	Počet trhových miest	0	1	30 000,00€						
1.1.5	Rekonštrukcia bývalej budovy požiarnej zbrojnice – vytvorenie viacúčelovej budovy	Využitelnosť priestorov (%)	0%	90%	50 000,00€						
1.1.6	Podpora tradičných odvetví a zavádzanie nových technológií	Projekty v spolupráci s obcou (počet)	0	5	5 000,00€						
1.2.	Optimálne sieť zmodernizovaných verejných budov										
1.2.1	Rekonštrukcia obecného úradu (kompletná i s vybavením)	Rozsah rekonštrukcie (%)	0%	100,00%	180 000,00€						
1.2.2	Rekonštrukcia kultúrneho domu (kompletná i s vybavením)	Rozsah rekonštrukcie (%)	50%	100%	250 000,00€						
1.2.3	Rekonštrukcia domu smútku (kompletná i s vybavením)	Rozsah rekonštrukcie (%)	50%	100%	45 000,00€						

1.2.4	Rekonštrukcia a rozšírenie obecného cintorína (kompletná, vybavenie, vysporiadanie pozemkov)	Rozsah rekonštrukcie (%)	50%	100%	100 000,00€						
1.2.5	Rekonštrukcia amfiteátra (materiálno-technické vybavenie, lavičky, stoly, detské ihrisko)	Rozsah rekonštrukcie (%)	80%	100%	20 000,00€						
1.2.6	Rekonštrukcia futbalového ihriska (šatne, tribúny, vybavenie)	Rozsah rekonštrukcie (%)	70%	100%	50 000,00€						
1.2.7	Rekonštrukcia hasičskej zbrojnice (kompletná rekonštrukcia)	Rozsah rekonštrukcie (%)	10%	100%	200 000,00€						
1.2.8	Rekonštrukcia obecnej knižnice (digitalizácia, vybavenie)	Rozsah rekonštrukcie (%)	50%	100%	30 000,00€						
1.2.9	Rekonštrukcia obecných garáží	Rozsah rekonštrukcie (%)	30%	100%	30 000,00€						
1.2.10	Rekonštrukcia obecných garáží v areály KD	Rozsah rekonštrukcie (%)	30%	100%	30 000,00€						
1.2.11	Výstavba športovej haly	Počet	0	1	250 000,00€						
1.3	Kvalitné bezpečné a udržiavané miestne komunikácie, chodníky										
1.3.1	Rekonštrukcia miestnych komunikácií (kompletná)	Rozsah rekonštrukcie (%)	0	100%	2 000 000,00€						
1.3.2	Výstavba/rekonštrukcia chodníkov v obci – od ZŠ k futbalovému ihrisku (časť obce-Majere), úprava verejných priestranstiev	Rozsah výstavby (%)	0	100%	250 000,00€						
1.3.3	Výstavba/rekonštrukcia parkovísk – pri cintoríne, pri KD, pri futbalovom ihrisku (vysporiadanie pozemkov, terénne úpravy, vybudovanie)	Rozsah výstavby (%)	30%	100%	200 000,00€						
1.3.4	Značenie ciest chodníkov a ulíc, dopravné značenie	Rozsah značenia (%)	30%	100%	5 000,00€						
1.3.5	Rekonštrukcia námestia pri KD	Rozsah rekonštrukcie (%)	30%	100%	100 000,00€						

1.3.6	Vybudovanie cyklotrasy/náučného chodníka po starej železničnej trati k Lednici s vyhliadkovou vežou	Rozsah výstavby (%)	0	100%	70 000,00€						
1.3.7	Protipožiarne lesné cesty	Rozsah výstavby (%)	0	100%	700 000,00€						
1.4	Vytváranie podmienok pre rozvoj cestovného ruchu										
1.4.1	Rekonštrukcia multifunkčného športového areálu , detské ihrisko, oddychová zóna	Rozsah rekonštrukcie (%)	50%	100%	70 000,00€						
1.4.2	Dobudovanie multifunkčného ihriska – osadenie mantinelov	Rozsah rekonštrukcie (%)	0%	100%	30 000,00€						
1.4.3	Výstavba pamätnej izby (odkúpenie, rekonštrukcia, vybudovanie, vybavenie)	Rozsah rekonštrukcie (%)	0%	100%	70 000,00€						
1.4.4	Budovanie remeselných dvorov	Rozsah výstavby (%)	0%	100%	70 000,00€						
1.4.5	Spracovanie histórie obce, monografia obce	Publikácia (počet)	0	1	5 000,00€						
1.4.6	Prepojenie obce so subjektami cestovného ruchu a agroturistiky – spoločné projekty s podnikateľmi, obcami, mikroregionálne združenie	Realizované projekty (počet)	0	5	5 000,00€						
1.4.7	Zachovanie a rozvoj ľudových tradícií a ich maximálne využitie v CR (spolupráca s Klubom dôchodcov, Priatelia folklóru a ľudových tradícií)-spoločné akcie a dobré podmienky pre spolkovú činnosť	Realizované projekty (počet)	0	5	5 000,00€						
1.4.8	Spracovanie kalendára podujatí	Kalendár (počet)	0	1	2 000,00€						
2.1	Komplexná starostlivosť o sociálne znevýhodnené skupiny občanov										
2.1.1.	Rekonštrukcia bývalého domova dôchodcov na nájomné bytové jednotky	Využitelnosť priestorov (%)	0%	100%	180 000,00€						
2.1.2	Výstavba nájomného bytového domu	Počet bytových jednotiek	0	6	2 500 000,00€						
2.1.3	Zlepšenie úrovne ošetrovateľskej služby	Zvýšenie	10%	100%	50 000,00€						

[illegible]

2.4.1	Projekt elektronizácie služieb verejnej správy	Podiel zvýšenia e-verejnej správy	10%	100%	10 000,00€						
2.4.2	Aktualizácia/tvorba rozvojových dokumentov obce	Počet	0	5	5 000,00€						
2.4.3	Využívanie medzinárodnej spolupráce pre rozvojové aktivity a propagáciu obce, budovanie partnerstiev	Partneri (počet)	0	3	5 000,00€						
2.4.4	Dobudovanie vysokorychlostného internetu v obci – optické káble	Pokrytie	0	100%	130 000,00€						
3.1	Dobudovanie kanalizácie, verejného vodovodu a ČOV										
3.1.1	Výstavba miestnej kanalizácie-spracovanie technickej dokumentácie	Technická dokumentácia (počet)	0	1	4 000,00€						
3.1.2	Nákup čističiek do každej domácnosti	Využívanie čističiek v domácnosti (%)	0	100 %	80 000,00€						
3.1.3	Dobudovanie verejného vodovodu v miestnych častiach u Martišov, Argáňa, Ježovci, Prílesie	Napojenie na verejný vodovod	80%	100%	500 000,00€						
3.2	Plynifikácia obce a obnoviteľné zdroje										
3.2.1	Využívanie obnoviteľných zdrojov energie na všetkých obecných budovách Znižovanie energetickej náročnosti verejných budov	Obecné budovy využívané obnoviteľné zdroje (%)	0	100%	150 000,00€						
3.3	Úsporne, esteticky osvetlená a ozvučená obec s dôrazom na bezpečie										
3.3.1	Rekonštrukcia verejného osvetlenia	Podiel rekonštrukcie (%)	50%	100%	80 000,00€						
3.3.2	Rekonštrukcia verejného rozhlasu – optika	Podiel rekonštrukcie (%)	0	100%	80 000,00€						
3.3.3	Kamerové systémy v centre obce	Kamerový systém v centre (%)	0	100%	30 000,00€						

3.4	Obec s účinným ekonomicky udržateľným a ekologickým systémom odpadového hospodárstva										
3.4.1	Nakladanie s komunálnym a drobným stavebným odpadom, mobilne zbery, triedenie odpadu, odstránenie nelegálnych a čiernych skládok, revitalizácia územia	<i>Zlepšenie triedenia odpadu (%)</i>	30%	100%	10 000,00€						
3.4.2	Vybudovanie zberného dvora vedľa KD	<i>Počet zberných dvorov</i>	0	1	250 000,00€						
3.4.3	Projekty osvetly a propagácie separovaného zberu	<i>Zvýšenie informovanosti (%)</i>	10%	100%	10 000,00€						
3.4.4	Spracovanie biologického odpadu a zriadenie kompostoviska (kompostovisko v každom RD, zriadenie obecného kompostoviska)	<i>Podiel spracovanie %</i>	10%	100%	25 000,00€						
3.4.5	Zakúpenie kompostérov do každej domácnosti	<i>Podiel spracovanie %</i>	10%	100%	10 000,00€						
3.5	Ochrana obyvateľov pred povodňami										
3.5.1	Projekt protipovodňových opatrení a regulácie toku, dobudovanie poldrov	<i>Protipovodňové opatrenia realizované na toku (%)</i>	10%	100%	4 000 000,00€						
3.5.2	Projekt budovania odvodňovacích jarkov v celom katastri obce	<i>Odvodňovacie jarky (%)</i>	10%	100%	200 000,00€						
3.6	Podpora aktivít v oblasti prírodného dedičstva										
3.6.1	Cyklochodník/náučný chodník do Dohnian	<i>Rozsah výstavby (%)</i>	0%	100%	30 000,00€						
3.6.2	Cyklochodník/náučný chodník okolo Zubáka	<i>Rozsah výstavby (%)</i>	0%	100%	30 000,00€						
3.6.3	Dostupnosť a propagácia prírodných a historických pamiatok v obci, sirková voda, kostol, umelov vybudované jazero-vysporiadanie pozemkov	<i>Rozsah rekonštrukcie (%)</i>	30%	100%	50 000,00€						