

# PROGRAM HOSPODÁRSKEHO ROZVOJA A SOCIÁLNEHO ROZVOJA OBCE



## **ADAMOVSKÉ KOCHANOVCE**

---



---

**DO ROKU 2023**

**Verzia 3.0**



## **OBSAH**

<b><u>I.</u></b>	<b><u>ÚVOD .....</u></b>	<b><u>2</u></b>
<b><u>II.</u></b>	<b><u>ANALYTICKÁ ČASŤ .....</u></b>	<b><u>3</u></b>
1.	HISTÓRIA.....	3
2.	PARTNERSTVO .....	8
3.	PRÍRODNÉ, ENVIRONMENTÁLNE A EKOLOGICKÉ PROSTREDIE OBCE.....	9
4.	OBYVATEĽSTVO .....	12
5.	EKONOMICKÁ ŠTRUKTÚRA A EKONOMICKÝ ROZVOJ OBCE .....	19
6.	SLUŽBY OBČIANSKEJ VYBAVENOSTI .....	24
7.	TECHNICKÁ INFRAŠTRUKTÚRA OBCE .....	29
8.	SPOLOČENSKÉ A KULTÚRNE AKTIVITY V OBCI .....	32
9.	CESTOVNÝ RUCH A MOŽNOSTI ODDYCHU .....	33
10.	SWOT ANALÝZA OBCE ADAMOVSKÉ KOCHANOVCE.....	36
<b><u>III.</u></b>	<b><u>STRATEGICKÁ ČASŤ.....</u></b>	<b><u>39</u></b>
	ROZVOJOVÁ VÝZIA OBCE .....	39
	STANOVENIE CIEĽOV .....	40
	STANOVENIE PRIORÍT.....	40
<b><u>IV.</u></b>	<b><u>PROGRAMOVÁ ČASŤ .....</u></b>	<b><u>41</u></b>
<b><u>V.</u></b>	<b><u>REALIZAČNÁ ČASŤ .....</u></b>	<b><u>49</u></b>
	INŠTITUCIONÁLNE A ORGANIZAČNÉ ZABEZPEČENIE REALIZÁCIE PROGRAMU .....	49
	MONITOROVANIE A HODNOTENIE PLNENIA PROGRAMU .....	49
	VECNÝ A ČASOVÝ HARMONOGRAM .....	49
<b><u>VI.</u></b>	<b><u>FINANČNÁ ČASŤ .....</u></b>	<b><u>51</u></b>
	POUŽITÁ LITERATÚRA A INFORMAČNÉ ZDROJE .....	54



## I. ÚVOD

Program hospodárskeho rozvoja a sociálneho rozvoja (ďalej v texte len „program rozvoja“) obce Adamovské Kochanovce do roku 2023 je strednodobý plánovací dokument, ktorého východiskom je analýza hospodárskeho a sociálneho potenciálu obce. Stanovuje opatrenia, ktoré je nevyhnutné vykonať na úrovni miestnej samosprávy pre oživenie sociálneho a ekonomického rozvoja obce, aby boli dosiahnuté stanovené ciele. Program rozvoja je dokumentom otvoreným a na základe výsledkov hodnotenia môže byť aktualizovaný a dopĺňaný.

História dokumentu<sup>1</sup>

Verzia	Zmeny	Schválenie obecným zastupiteľstvom	
		Dátum	Uznesenie č.
Verzia 1.0	Prvé znenie	17.12.2007	11/2007-D/4
Verzia 2.0	Zapracovanie najvýznamnejších sociálno-ekonomických zmien uskutočnených v rokoch 2008-2013 do analytickej časti a spracovanie programovej časti tak, aby reagovala na súčasné potreby obce. Aktualizácia do roku 2020.	30.6.2014	27/2014
Verzia 3.0	Zosúladenie dokumentu s požiadavkami Zákona o podpore regionálneho rozvoja č. 539/2008 v znení Zákona č. 309/2014. Predĺženie platnosti do roku 2023.	14.12.2015	55/2015

<sup>1</sup> Prvé znenie dokumentu je označené číslom 1.0. V prípade zásadných zmien sa ďalšie aktualizované verzie označujú 2.0, 3.0 atď. V prípade malých zmien sa aktualizované verzie označujú číslami napr. 1.1, 2.1, 2.2



## II. ANALYTICKÁ ČASŤ

Rozvojová úroveň priestoru a teda i obce je ovplyvnená tromi základnými podmienkami:

- disponibilitou rozvojového potenciálu,
- schopnosťou využitia rozvojového potenciálu,
- vonkajším prostredím, ktoré tvorí legislatíva, ekonomický rozvoj spoločnosti, disponibilita verejných zdrojov a systém ich prerozdelenia.

Rozvojový potenciál obce tvorí jej územná a ekonomická priestorová štruktúra, ktorá je systemizovaná v týchto skupinách:

- prírodné zdroje,
- obyvateľstvo,
- miestne hospodárstvo,
- technická infraštruktúra,
- sociálna infraštruktúra,
- miestna samospráva s jej ekonomickými podmienkami.

Keďže jednotlivé podsystémy priestorovej štruktúry sú navzájom späté je ťažké určiť, ktorý z uvedených faktorov je najdôležitejší. Preto pri analýze rozvojových faktorov a rovnako pri ich prognózovaní je potrebné venovať dostatočnú pozornosť všetkým faktorom. Nevyváženosť rozvojových faktorov obmedzuje dynamiku rozvoja a je jednou z príčin rozvojovej diferenciácie medzi obcami a regiónmi.

### 1. HISTÓRIA



Obec Adamovské Kochanovce sa sformovala v r. 1960 zlúčením Kochanoviec s Adamovcami. V čase zlúčenia susedili Adamovce-Malé Bierovce so Zemianskym Lieskovým, s Rozvadzami, Veľkými Bierovcami, Veľčicami a Kochanovcami. Kochanovce hraničili so Zemianskym Lieskovým, Veľčicami a Adamovcami-Malými Bierovcami. Administratívne patrili tieto dediny až do 1.2.1922 do Dolnotrenčianskeho okresu Trenčianskej župy.

Dediny Adamovce, Kochanovce a Malé Bierovce vznikli na pravom brehu Váhu pri starej kráľovskej ceste idúcej z Trenčína smerom na Nové Mesto a Čachtice. Zachovaný chotárný názov „Strážišťo“ dokazuje, že v období ranného feudalizmu sa tu prechodne zdržiavala skupina vojakov starajúca sa o bezpečnosť cesty a príľahlých dedín.



### **ADAMOVCE**

Pôvodný názov Adamoviec bol Nežerice, doložené v r. 1358 a 1366 ako Nesete a potom ako Nezete. Posledná písomná zmienka o nich je z r. 1469. Z tohto pôvodného územia sa vyčlenil majetok Adama z Nežetíc. Tým bol daný základ pre existenciu Adamoviec. V súčasnej dobe sú Nežerice lokalitou medzi Adamovcami a Velčicami, avšak geograficky ani administratívne neidentifikovateľnou.

Adamovce sa objavujú v písomných prameňoch aj ako Adamfalu (1409), Adamwcze (1469), Adamocz (1524), Adamowcze (1808) a Adamóc (1892). Ich pôvodným majiteľmi boli Adamovskí, neskôr Bobrovníckí, v 18. storočí rodiny Bánoci, Rajmanovci, Silvayovci, Chorinskí, Bošíanski a naposledy až do II. svetovej vojny talianska rodina – Noris – Sizzo.

### **MALÉ BIEROVCE**

Malé Bierovce sa vyčlenili z pôvodného veľkého územia Bieroviec v 14. st. rozdelených na dve časti: Malé Bierovce a Veľké Bierovce. Ako jeden celok sa spomínajú v r. 1337 v súvislosti s vyberaním pápežských desiatkov. Dôvodom pre rozdelenie pôvodnej obce na dve časti sa zrejme stala deliaca poloha Váhu. Veľké Bierovce sú na jeho ľavej strane, Malé sa rozkladajú na pravom brehu. Malé Bierovce vystupujú v 15. storočí pod názvom Némes Byroc (Zemianske Bierovce) a v 18. st. ako Birovčky. Ich vlastníckmi boli rodiny Bierovských, Rajman, Ambro, Kobinec, v 19. st. tu mali svoje kúrie aj príslušníci zemianskej rodiny Krasnec-Draškoci.





## KOCHANOVCE

Kochanovce sa prvýkrát objavujú v písomných prameňoch v r. 1394 pod názvom possessio Kohan. Ďalšími názvami boli: Kochan (1413), Kwhanocz (1467), Kokhanowcz (1507), Kochanowcze (1773), Kochanóc (do r. 1902) a Vagkohány (1907-1913). Od r. 1920 dostali ustálený názov Kochanovce. Názov tejto obce súvisí so staroslovienským slovom kochať – tešiť sa niečomu peknému, milovať. Za prvých vlastníkov Kochanoviec sa považuje rodina Kochanovských. Jej šľachtický predikát bol pravdepodobne odvodený od názvu dediny. V r. 1535 sa spomína slovenský zeman Mikuláš Kochanovský, ktorý si vzal za manželku Margitu, vdovu po trnavskom mešťanovi Bartošovi Schnoblovi. Rodina Kochanovských sa v priebehu 17. st. odsťahovala z Kochanoviec. V 15. st. boli majiteľmi pozemkov rodiny Zamarovských a Slopnianskych. Potom sa stala vlastníkami rodina Ottlíkovicov a v prvej polovici 19. st. to bol Ľudovít Sontágh, potom Imrich Silvay, barón Seckendorf a posledným majiteľom gróf Bissinger, ktorý tu žil až do r. 1922.

Obyvatelia bývalých dedín Adamovských Kochanoviec sa v minulosti zamestnávali predovšetkým poľnohospodárstvom. Na poľnohospodársky charakter Kochanoviec poukazuje symbolika obecnej pečate Kochanoviec z r. 1780 – lemeš medzi dvoma skríženými vetvičkami a s iniciálkami. Na rybárčenie poukazuje obecná pečať Adamoviec a Malých Bieroviec z r. 1854, kde bol symbol ryby nad močiarom, pri ktorom je šachor.

Západné svahy chotárov uvedených obcí boli vhodné na pestovanie vinnej révy, avšak jeho pestovanie zaniklo na následky fyloxéry v druhej polovici 19. st. Popri tom sa medzi ľuďmi rozvíjali drobné remeslá a živnosti – kováčstvo, tkáčstvo, obuvníctvo.

Adamovské Kochanovce majú aj staré školské tradície. Funkciu učiteľa vykonával miestny organista a kostolník v jednej osobe. Škola v Kochanovciach sa spomína už v 17. st. Táto evanjelická škola existovala v Kochanovciach ešte po II. svetovej vojne a jej učitelia zohrali významnú úlohu pri formovaní slovenského národného a miestneho života. Taktiež rímskokatolícka škola sa spomína už v 18. st., kde bola pre deti poskytovaná aj výučba latinského jazyka.

## SYMBOLY OBCE

Z dostupnej historickej obecnej symboliky a z heraldickej literatúry je známa



historická pečať Adamoviec vytvorená pečatidlom z r. 1854. V strede poľa je vidno rybu, šachor a spomenutý letopočet. Kruhový nápis znie OBEC ADAMOCZ a BIROCZ.

Kochanovce v minulosti používali dva známe druhy pečatidiel. Staršia oválna pečať je datovaná r. 1771. V pečatnom poli je vidno labuť na dvoch skrížených vetvičkách. Labuť



nesie v zobáku ratolesť so štylizovaným kvietkom. Nad labuťou sú iniciálky P.K., čo možno preložiť ako Possessio Kochanovce, teda „obec Kochanovce“.


Autor a navrhovateľ obecných symbolov Adamovských Kochanoviec PhDr. Ladislav Vrteľ, vychádzal z uvedených zaujímavých symbolov pri navrhovaní a tvorbe súčasného obecného erbu. Autorkou výtvarného návrhu obecných symbolov je akademická maliarka Dragica Vrteľová. Pokiaľ ide o farebnosť erbu, štít erbu je modrý (voda a nebo), labuť a ryba sú strieborné. Dva zvlnené pruhy sú v zmysle heraldických pravidiel zlaté, na odlíšenie od striebornej. Doplnky strieborných figur (zobák, ústa, oči...) sú zlaté.

### **Obecný erb Adamovských Kochanoviec**

V modrom štíte nad dvoma zvlnenými zlatými pruhmi je strieborná, heraldicky vľavo umiestnená labuť a pod ňou strieborná ryba.



### **Obecná vlajka Adamovských Kochanoviec**



Tvorí ju sedem pruhov vo farbe bielej (2/9), modrej (1/9), žltej (1/9), modrej (1/9), žltej (1/9), modrej (1/9) a bielej (2/9). Vlajka má pomer strán 2:3 a ukončená je troma cípmi, t.j. dvoma zástrihmi, siahajúcimi do tretiny listu vlajky.

### **Obecná pečať Adamovských Kochanoviec**



Pečať je okrúhla, uprostred s obecným symbolom a kruhopolisom OBEC ADAMOVSKÉ KOCHANOVCE. Pečať má priemer 35 mm, čo zodpovedá domácim zvyklostiam a je tiež v súlade s predpismi o používaní okrúhlych pečiatok s obecnými symbolmi.



## Ďalšie obecné symboly

### Obecná zástava Adamovských Kochanoviec

Má podobnú kompozíciu ako obecná vlajka. Pomer jej strán však nie je záväzne stanovený. Zástava sa od vlajky však odlišuje aj tým, že vlajka predstavuje voľný kus textilu, ktorý sa vztyčuje na stožiar pomocou lanka, zástava je vždy pevne spojená so žrdou, stožiarom, alebo rahnom (ak ide o koruhvu).

### Štandarda starostu Adamovských Kochanoviec

Je vlajkou starostu, jedným z odznakov jeho úradu. Podobá sa znakovkej zástave, doplnená je však o lem vo farbách obce. Krátka zástava Adamovských Kochanoviec pozostáva tiež z pruhov, je však svojou dlhšou stranou pripojená k žrdi. Je vhodná najmä k hromadnej výzdobe obce.





## 2. PARTNERSTVO

Obec je členom Združenia obcí bielokarpatsko-trenčianskeho mikroregiónu. Mikroregión je vymedzený hranicami obcí (v abecednom poradí) Adamovské Kochanovce, Drietoma, Chocholná-Velčice, Ivanovce, Kostolná Záriečie, Melčice-Lieskové, Štvrtok.

S úmyslom aktivizovať obyvateľov mikroregiónu a aktívnejšie zapojiť do jeho rozvoja miestnych podnikateľov a tretí sektor založili v roku 2015 obce mikroregiónu ZOB-TM a susedného Mikroregiónu Bošáčka občianske združenie – Združenie obcí Bielokarpatsko-trenčianskeho mikroregiónu a Mikroregiónu Bošáčka. Týmto vytvorili platformu pre inštitucionalizáciu verejno-súkromného partnerstva a aplikovanie prístupov Leader a CLLD pri realizácii rozvojových aktivít. Sídlo združenia je vo Štvrtku.



### 3. PRÍRODNÉ, ENVIRONMENTÁLNE A EKOLOGICKÉ PROSTREDIE OBCE

#### A. DOPRAVNÁ A ADMINISTRATÍVNA POLOHA OBCE

Obec Adamovské Kochanovce vznikla v r. 1960 zlúčením obcí Adamovce, Kochanovce a Malé Bierovce.

##### Malé Bierovce

Je najjužnejšie a zároveň najnižšie situovanou časťou obce, leží prevažne v rovinatej časti Trenčianskej kotliny v nadmorskej výške 202 m n. m. Stojí tu neskorobarokový kaštieľ z polovice 18. storočia ako dvojpodlažný objekt s dvoma krídlami. Kaštieľ sa nachádza uprostred anglického parku s 37 druhmi drevín, ktorý bol v r. 1985 (po neskoršej rekategorizácii) vyhlásený za chránený areál na ploche 4,55 ha. V kaštieli dnes sídli Ústav sociálnej starostlivosti.

##### Kochanovce

Pôvodne samostatná obec je situovaná najzápadnejšie a je tiež najvyššie položenou časťou obce. Leží na styku Trenčianskej kotliny s Bielokarpatským podhorím v nadmorskej výške 210 m n. m. Je najväčšou miestnou časťou lokalizovanou prevažne na pravej strane cesty III. triedy v smere Kostolná - Záriečie - Štvrtok. Tunajší kaštieľ bol postavený v klasicistickom slohu na začiatku 19. storočia, je to dvojpodlažná budova a vchodovú časť dotvára stĺporadie. Stoja tu tiež dva barokové kostoly. V Kochanovciach sa narodil slovenský básnik Vladimír Roy, v jeho rodnom dome je umiestnená expozícia o jeho živote a tvorbe.

##### Adamovce

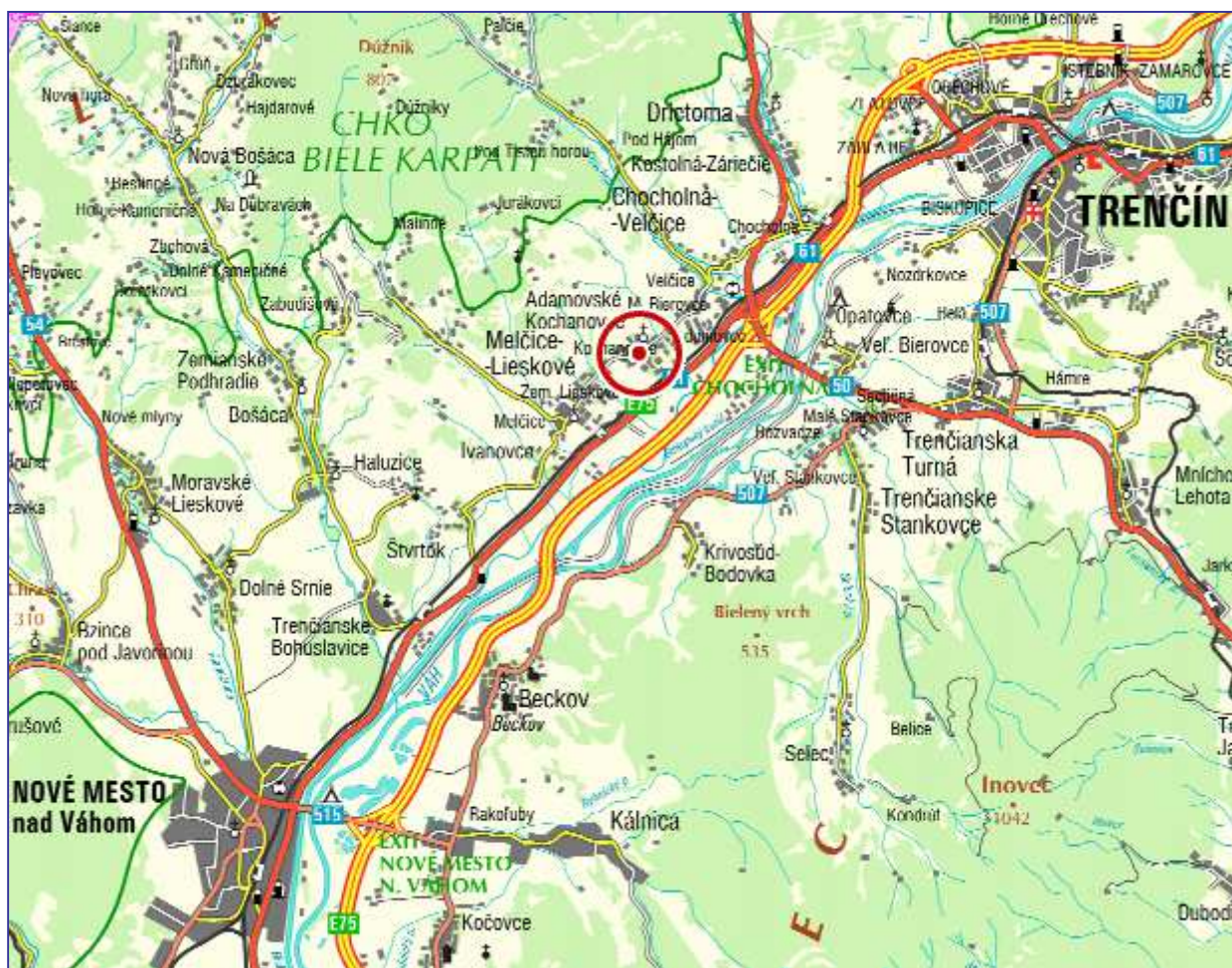
Najsevernejšia a najvýchodnejšia miestna časť leží na oboch brehoch Adamovského potoka, ktorý steká z juhovýchodného svahu Horného Bradla (703,5 m n. m.), v nadmorskej výške 205 m n. m. Adamovce sú vklinené medzi cestou III. triedy Kostolná - Záriečie - Štvrtok a železničnou traťou č. 120. Najstaršia písomná zmienka o bývalej obci pochádza z r. 1332, kedy bola majetkom viacerých zemianskych rodín.

Obec Adamovské Kochanovce leží v juhozápadnej časti Trenčianskeho kraja, na pravej strane Váhu. Na severozápadnej strane je obec lemovaná masívom Bielych Karpát. Priamo v Adamovciach vyviera minerálny prameň, ktorý sa však v súčasnej dobe nevyužíva. Z administratívneho hľadiska sú Adamovské Kochanovce zaradené do okresu Trenčín a Trenčianskeho samosprávneho kraja.





*Geografická poloha obce Adamovské Kochanovce*



Obec leží na vedľajšej ceste ležiacej pri toku Váhu, z Trenčína do Nového Mesta nad Váhom. Nachádza sa pri diaľnici D1 a pri železničnej trati č. 120 Žilina – Bratislava. Obcou prechádza cesta III. triedy, ktorá zo severu spája obec Chocholná – Velčice a Adamovské Kochanovce a pokračuje na juh do obcí Melčice – Lieskové a Ivanovce. Pozitívnu geografickou skutočnosťou je blízkosť krajského mesta, od ktorého je obec vzdialená cca 15 km.

Charakteristika prostredia, kde je obec lokalizovaná je dôležitá vzhľadom k tomu, že obec je otvorenou ekonomickou a sociálnou jednotkou s väzbami na svoje okolie. Úroveň a kvalita vonkajších väzieb sa odzrkadľuje v možnostiach a schopnostiach obce sa rozvíjať.

Obec je členom Združenia obcí Bielokarpatsko-Trenčianskeho mikroregiónu – partnerstva vytvoreného 7 obcami – Adamovské Kochanovce, Melčice-Lieskové, Ivanovce, Štvrtok, Chocholná-Velčice, Kostolná-Záriečie a Drietoma.

**B. PRÍRODNÝ POTENCIÁL OBCE**

Katastrálne územie obce má rozlohu 966,26 ha, pričom najvýraznejšie zastúpenie má orná pôda a trvalé trávne porasty. Asi 15% územia zaberajú lesné pozemky.

Pôdny fond obce je tvorený:

Celková výmera územia (ha)			966,26
V tom	Poľnohospodárska pôda		646,85
	V tom	Orná pôda	438,15
		Chmelnica	0
		Vinica	0
		Záhrada	29,98
		Ovocný sad	3,05
		Trvalý trávny porast	175,66
	Nepoľnohospodárska pôda		319,41
	V tom	Lesný pozemok	230,03
		Vodná plocha	11,1
		Zastavaná plocha a nádvorie	44,17
		Ostatná plocha	34,11
		V tom	Verejná zeleň

Zdroj: SU SR

Z hľadiska pôdných pomerov územie obce vykazuje tri druhy pôdy. Na prechode medzi nivným pásom a kopcovitou časťou katastra sa vyskytuje pásmo tvorené hnedozemami a ílovitohlinitou ornitou. Územie patrí do oblasti západokarpatskej horskej flóry a obvodov predkarpatskej flóry.

Z hľadiska klimatických pomerov patrí územie obce do mierne teplej oblasti, pre ktorú je charakteristický počet letných dní pod 50 s priemernou júlovou teplotou nad 16°C. Ročná teplota sa pohybuje okolo 8°C s priemerným ročným množstvom zrážok okolo 700 mm.

Kataster obce čiastočne zasahuje do chránenej krajinej oblasti Biele Karpaty. Chráneným územím je aj Kurinov vrch s 5. stupňom ochrany a historický park v Adamovských Kochanovciach, ktorý je kategorizovaný ako chránený areál so 4. stupňom ochrany.

Väčšinu územia zaberajú dubohrabové lesy. Typickým javom vegetácie sú kvetnaté lúky, pričom na území sa nachádza minimálne 20 druhov uvedených v Zozname vyhynutých, endemických a ohrozených taxónov.



## 4. OBYVATEĽSTVO

### A. DEMOGRAFICKÝ VÝVOJ OBCE

Úroveň sociálneho rozvoja charakterizuje viacero ukazovateľov, medzi ktoré patrí aj demografická situácia a zloženie obyvateľstva. Pre demografický vývoj je vo všeobecnosti charakteristický znižujúci sa prirodzený prírastok obyvateľstva a starnutie populácie, čo sa však obce Adamovské Kochanovce netýka v tak veľkej miere ako je to v prípade iných stredných obcí na Slovensku. Počas obdobia 2001-2005 vzrástol počet obyvateľov o 41 občanov, čo predstavuje 5,5% z celkového počtu obyvateľov. Nárast pokračoval i naďalej, do r. 2012 vzrástol počet obyvateľov v porovnaní s r. 2001 o 12,79 %. Medziročný pokles počtu obyvateľov bol zaznamenaný za sledované obdobie r. 2001-2012 len dvakrát.

Pri analyzovaní počtu obyvateľov treba brať do úvahy, že cca 95 z nich tvoria klienti Domova sociálnych služieb, ktorí majú trvalý pobyt v obci. Tento fakt treba zohľadňovať vo vzťahu k viacerým oblastiam sociálneho a hospodárskeho rozvoja.

*Vývoj počtu obyvateľov v obci v r. 2001-2012*

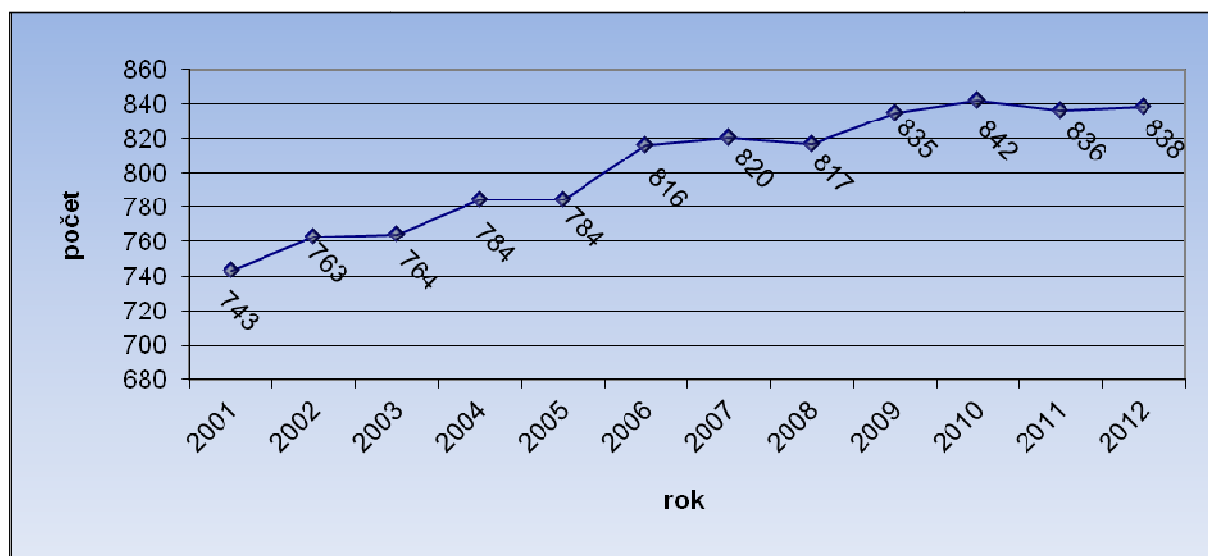
Percentuálna zmena					
Rok	Počet obyvateľov	medzi-ročná	3ročná	6ročná	za sledované obdobie
2001	743		2,83%	9,83%	12,79%
2002	763	2,69%			
2003	764	0,13%			
2004	784	2,62%	4,08%		
2005	784	0,00%			
2006	816	4,08%	1,83%	2%	
2007	820	0,49%			
2008	817	-0,37%			
2009	835	2,20%	-0,48%		
2010	842	0,84%			
2011	836	-0,71%			
2012	838	0,24%			

*Zdroj: ŠÚ SR*





Vývoj počtu obyvateľov v r. 2001-2012



Z hľadiska počtu obyvateľov patrí obec Adamovské Kochanovce do kategórie stredných obcí. Obec vykazuje pozitívne migračné saldo, ktoré je výsledkom ekonomického a sociálneho rozvoja obce - schopností obce využiť všetky navrhované rozvojové plochy pre výstavbu IBV, čím sa aktívne ovplyvnilo prisťahovalectvo obyvateľov z okolitých miest a obcí.

Demografický vývoj v obci v r. 2001-2012

rok	2001	2002	2003	2004	2005	2006	2007	2008	2009	2010	2011	2012
počet živonarodených						8	8	6	7	7	8	4
počet zomrelých						8	11	13	11	9	6	9
prírodný prírastok/úbytok (DEMOGRAFICKÉ SALDO)	-2	-3	-3	-1	-1	0	-3	-7	-4	-2	2	-5
počet prisťahovaných						36	22	13	36	24	25	19
počet vystahovaných						4	15	9	14	15	16	12
prírastok/úbytok sťahovaním (MIGRÁCIA)	7	23	4	21	2	32	7	4	22	9	9	7
celkový prírastok/úbytok	5	20	1	20	1	32	4	-3	18	7	11	2

Zdroj: 2001-2005 OcÚ Adamovské Kochanovce; 2006-2012 ŠÚ SR

V r. 2001-2005 vykazovalo demografické saldo negatívne hodnoty, tento trend pokračoval aj v ďalšom období, s výnimkou r. 2011. Negatívne hodnoty v Adamovských Kochanovciach však nemajú vplyv na znižovanie počtu obyvateľov. Demografické saldo je indikátorom sociálno-ekonomického vývoja spoločnosti, ktorý vykazuje nízku pôrodnosť v pomere k zomrelým občanom. Riešenie situácie týkajúcej sa nepriaznivej vekovej skladby trvale bývajúcего obyvateľstva z hľadiska vekových kategórií a kolísavého prírodného prírastku je možné hlavne zvýšením migračného salda obyvateľstva do obce.





Migrácia obyvateľstva je rozdiel medzi prisťahovanými a vysťahovanými obyvateľmi a jeho hodnoty sú výsledkom citlivej reakcie na pozitívne alebo negatívne signály najmä v sociálno-ekonomickej oblasti.

Rastúci trend v stave obyvateľstva bol predovšetkým odrazom pozitívneho vývoja migračného salda. Podstatné zmeny v oblasti migrácie obyvateľstva sa prejavujú zvyšovaním intenzity migračných pohybov obyvateľstva do obce, predovšetkým z mesta Trenčín. Najvýraznejšie migračné saldo zaznamenala obec v r. 2006. Táto migrácia je spôsobená predovšetkým zvyšujúcim sa dopytom po živote na vidieku blízko väčších mestských objektov (Trenčín, Nové Mesto nad Váhom). Obecná samospráva kladie dôraz na zvyšovanie atraktivity obce na prisťahovanie formou rozvíjania infraštruktúry ako aj poskytovanie priestoru na individuálnu výstavbu. **Obec má platný územný plán, ktorý zahŕňa 11 rozvojových oblastí.**

## B. VEKOVÁ ŠTRUKTÚRA OBYVATEĽSTVA

Demografický vývoj obyvateľstva sa odráža predovšetkým vo vekovej štruktúre obce. Všeobecným prejavom demografického vývoja obyvateľstva v obciach je väčšinou nepriaznivá veková štruktúra z hľadiska produktívnych vekových kategórií.

Nasledujúca tabuľka prezentuje vekovú štruktúru obyvateľstva za r. 2005-2012.

*Veková štruktúra obyvateľstva obce Adamovské Kochanovce v r. 2005-2012*

Rok	Počet obyvateľov	predproduktívny vek		produktívny vek		poproduktívny vek		Index starnutia <sup>2</sup>	Priemerný vek	Mediánový vek <sup>3</sup>	Index ekonom. zaťaženia <sup>4</sup>
		počet	%	počet	%	počet	%				
2005	784	101	13%	513	65%	170	22%	168,32	39,06		
2006	816	101	12%	539	66%	176	22%	174,26	38,77		
2007	820	103	13%	534	65%	183	22%	177,67	38,88		
2008	817	97	12%	544	67%	176	22%	181,44	38,99		
2009	835	106	13%	549	66%	180	22%	169,81	38,90		
2010	842	109	13%	547	65%	186	22%	170,64	38,90		
2011	836	112	13%	613	73%	111	13%	99,11	39,21	36,35	36,38
2012	838	113	13%	608	73%	117	14%	103,54	39,41	36,79	37,83

Zdroj: ŠÚ SR

Veková štruktúra obyvateľstva obce bola do r. 2010 regresívna – počet obyvateľov v predproduktívnom bol nižší ako počet obyvateľov v poproduktívnom veku. Po r. 2010

<sup>2</sup> vyjadruje pomer medzi poproduktívnou a predproduktívnou zložkou obyvateľstva, t.j. vyjadruje počet osôb vo veku 65 a viac rokov pripadajúcich na 100 osôb vo veku 0 – 14 rokov. Ako nepriaznivý pomer sa hodnotí index starnutia vyšší ako 100.

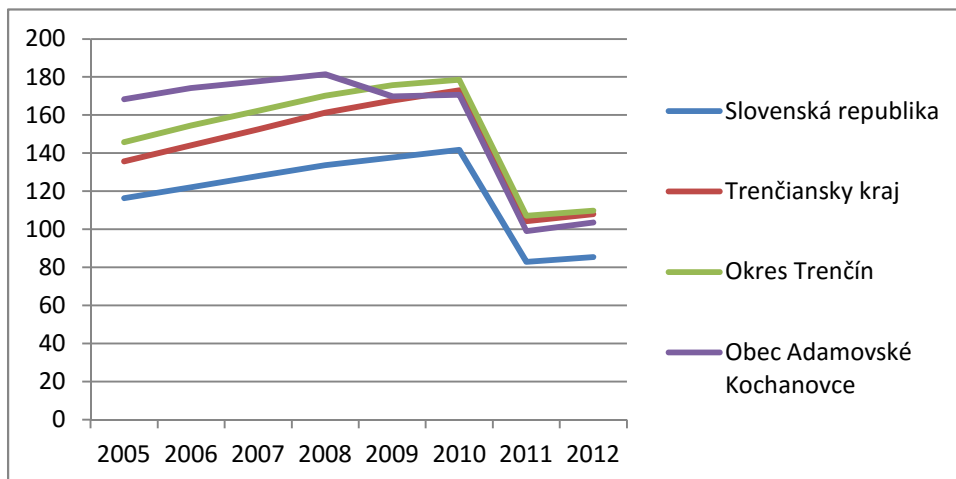
<sup>3</sup> vek, ktorý rozdeľuje populáciu na dve rovnako početné časti (polovica s nižším vekom a polovica s vyšším vekom ako je medián)

<sup>4</sup> vyjadruje zaťaženie produktívneho obyvateľstva neproduktívnym, t.j. pomerom počtu osôb v predproduktívnom a poproduktívnom veku k osobám v produktívnom veku. Je ukazovateľom úrovne životných a ekonomických podmienok. Hovorí koľko neproduktívnych osôb pripadá obyčajne na 100 ľudí v produktívnom veku



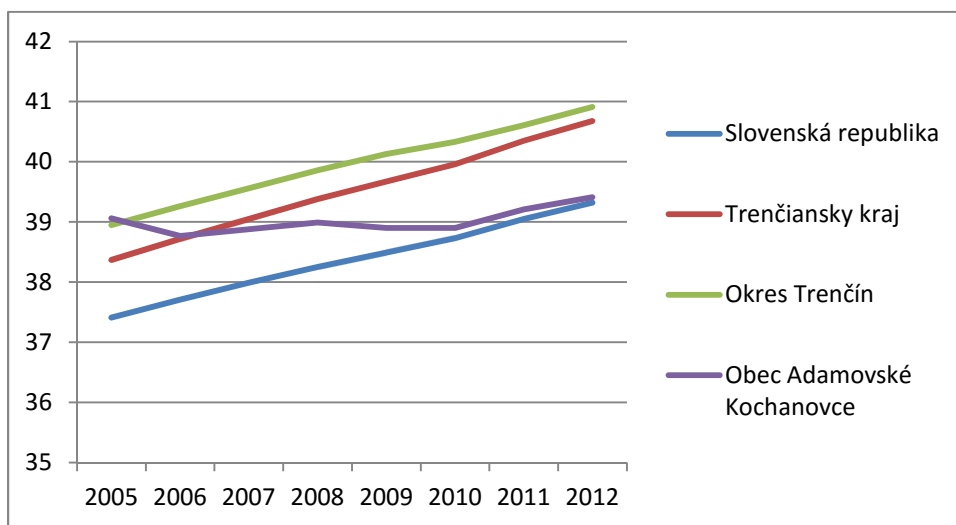
počet obyvateľov v poproduktívnom veku značne poklesol. Tento pokles bol spôsobený zmenou štatistického vykazovania. Do r. 2010 boli v poproduktívnom veku muži vo veku 60 rokov a viac a ženy vo veku 55 rokov a viac. Od r. 2011 sú za obyvateľov v poproduktívnom veku považovaní všetci bez ohľadu na pohlavie vo veku 65 a viac rokov. Toto isté zdôvodnenie platí aj pre pozitívny vývoj indexu starnutia.

Porovnanie vývoja indexu starnutia v r. 2005-2012



Zdroj: ŠÚ SR

Porovnanie vývoja priemerného veku v r. 2005-2012



Zdroj: ŠÚ SR

Hodnoty indexu starnutia boli do r. 2008 vyššie ako priemer SR, Trenčianskeho kraja i okresu. Od r. 2010 nabral vývoj tohto ukazovateľa pozitívnejší trend a index starnutia je nadpriemerný len v porovnaní s priemerom za SR.

Vývoj ukazovateľa priemerný vek je v porovnaní s hodnotami za Trenčiansky kraj i okres pozitívny a je predpoklad, že v strednodobom horizonte budú jeho hodnoty nižšie i v porovnaní s celoslovenským priemerom.



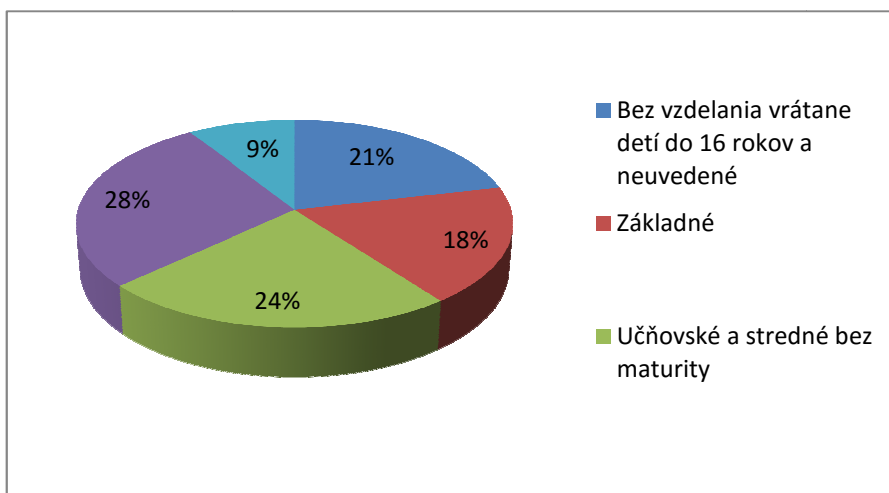
V súvislosti s doterajším vývojom demografického salda môžeme predpokladať nárast počtu obyvateľov z dôvodu vytvárania priaznivých podmienok pre bývanie, ako aj vzhľadom na zlepšujúcu sa sociálno-ekonomickú situáciu obyvateľstva, čo sa prejaví v postupnom zlepšovaní vekovej štruktúry obyvateľstva.

### C. VZDELANOSTNÁ ŠTRUKTÚRA OBYVATEĽSTVA

Vzdelanostná štruktúra obyvateľstva dáva predpoklad k ekonomickému rozvoju obce, vytvára možnosti na trhu práce a ovplyvňuje hospodársku aktivitu obce, najmä záujem o samostatné podnikanie. Jej úroveň má zásadný význam pre ďalší rozvoj obce.

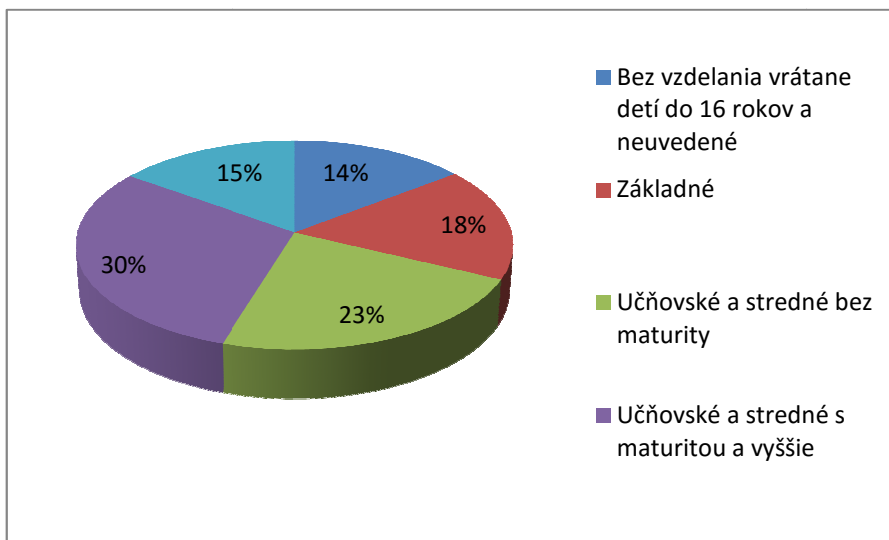
V období medzi sčítaniami obyvateľov, domov a bytov v r. 2001 a 2011 sa vzdelanostná úroveň obyvateľov obce zvýšila. Kým v r. 2001 malo maturitu alebo vysokoškolský diplom 37 % obyvateľov, v r. 2011 to už bolo 45 %.

*Obyvateľstvo obce podľa najvyššieho dosiahnutého stupňa vzdelania v r. 2001*



Zdroj: ŠÚ SR

*Obyvateľstvo obce podľa najvyššieho dosiahnutého stupňa vzdelania v r. 2011*





Zdroj: ŠÚ SR

Porovnanie vzdelanostnej úrovne obyvateľov s priemerom SR, TSK a okresu TN v r. 2011

	Bez vzdelania vrátane detí do 16 rokov a neuvedené	Základné	Učňovské a stredné bez maturity	Učňovské a stredné s maturitou a vyššie	Vysokoškolské (všetky stupne)	Spolu
Slovenská republika	999 951 18,53%	808 490 14,98%	1 244 038 23,05%	1 596 589 29,58%	747 968 13,86%	5 397 036
Trenčiansky kraj	76 829 12,93%	97 993 16,49%	160 043 26,93%	185 133 31,15%	74 330 12,51%	594 328
Okres Trenčín	21 173 18,72%	12 562 11,11%	27 876 24,64%	34 326 30,35%	17 178 15,19%	113 115
Obec Adamovské Kochanovce	119 14,55%	144 17,60%	185 22,62%	247 30,20%	123 15,04%	818

Zdroj: ŠÚ SR

Z hľadiska uplatnenia sa obyvateľstva na trhu práce je uvedená vzdelanostná štruktúra pozitívna. Aj napriek tejto skutočnosti z hľadiska ďalšieho vývoja je potrebné v obci zvyšovať počet obyvateľov so stredoškolským a vysokoškolským vzdelaním.

#### D. NÁRODNOSTNÁ ŠTRUKTÚRA OBYVATEĽSTVA

Národnosťou sa rozumie príslušnosť osoby k národu, národnostnej menšine alebo etnickej menšine. Pre určenie národnosti nie je rozhodujúca materinská reč, ani reč, ktorú občan prevažne používa alebo lepšie ovláda, ale jeho vlastné rozhodnutie o príslušnosti k národu, národnostnej menšine alebo etnickej menšine.

Štruktúru obyvateľov Adamovské Kochanovce podľa národnosti znázorňuje tabuľka:

Národnostná štruktúra obyvateľstva obce Adamovské Kochanovce v r. 2001 a 2011

Národnostná štruktúra	2001		2011	
	počet	%	počet	%
Slovenská	732	98,52%	781	95,48%
Maďarská	3	0,40%	1	0,12%
Rómska	3	0,40%	0	0,00%
Rusínska	0	0,00%	0	0,00%
Ukrajinská	0	0,00%	0	0,00%
Česká	3	0,40%	7	0,86%
Nemecká	1	0,13%	1	0,12%
Poľská	0	0,00%	0	0,00%
Chorvátska	0	0,00%	0	0,00%
Srbská	0	0,00%	0	0,00%
Ruská	0	0,00%	0	0,00%
Židovská	0	0,00%	0	0,00%
Ostatné, nezistené	1	0,13%	28	3,42%
Spolu	743		818	

Zdroj: ŠÚ SR



Ako prezentuje predchádzajúca tabuľka, národnostnú štruktúru obyvateľstva v r. 2001 tvorilo 5 skupín. Dominantné zastúpenie mala slovenská národnosť a minoritné česká, maďarská, rómska a nemecká. V r. 2011 sa k rómskej národnosti nehlásili žiadni obyvatelia, podiel obyvateľov s maďarskou národnosťou poklesol o 2/3 a obyvateľov s českou národnosťou vzrástol o 4/7.

#### E. NÁBOŽENSKÁ ŠTRUKTÚRA OBYVATEĽSTVA

Náboženským vyznaním sa rozumie účasť obyvateľstva na náboženskom živote niektorej cirkvi alebo vzťah k nej. Štruktúru obyvateľov obce podľa náboženského vyznania znázorňuje tabuľka:

*Náboženská štruktúra obyvateľstva obce Adamovské Kochanovce v r. 2001 a 2011*

Náboženské vyznanie / cirkev	2001		2011	
	počet	%	počet	%
Rímskokatolícka cirkev	315	42,40%	406	49,63%
Gréckokatolícka cirkev	1	0,13%	2	0,24%
Pravoslávna cirkev	0	0,00%	0	0,00%
Evanjelická cirkev augsburského vyznania	302	40,65%	270	33,01%
Reformovaná kresťanská cirkev	0	0,00%	0	0,00%
Evanjelická cirkev metodistická	0	0,00%	5	0,61%
Apoštolská cirkev	0	0,00%	0	0,00%
Starokatolícka cirkev	0	0,00%	0	0,00%
Bratská jednota baptistov	0	0,00%	0	0,00%
Cirkev československá husitská	0	0,00%	0	0,00%
Cirkev adventistov siedmeho dňa	0	0,00%	0	0,00%
Cirkev bratská	0	0,00%	0	0,00%
Kresťanské zbory	2	0,27%	1	0,12%
Židovské náboženské obce	0	0,00%	0	0,00%
Náboženská spoločnosť Jehovovi svedkovia	0	0,00%	0	0,00%
Ostatné	0	0,00%	5	0,61%
Bez vyznania	92	12,38%	96	11,74%
Nezistené	31	4,17%	33	4,03%
Spolu	743		818	

Zdroj: ŠÚ SR

Z hľadiska náboženskej štruktúry sa najviac obyvateľov hlási k rímskokatolíckemu a evanjelickému vierovyznaniu. V porovnaní s r. 2001 v r. 2011 poklesol podiel počtu obyvateľov hlásiacich sa k evanjelickej cirkvi a vzrástol podiel hlásiacich sa k rímskokatolíckej cirkvi.



## 5. EKONOMICKÁ ŠTRUKTÚRA A EKONOMICKÝ ROZVOJ OBCE

Ekonomický potenciál obce možno definovať ako spolupôsobenie v obci sa nachádzajúceho kapitálu, ľudských zdrojov a prírodných daností za účelom výroby produkcie a poskytovania služieb. Je rozhodujúcim faktorom rozvojových možností obce a determinantom životnej úrovne jeho obyvateľstva.

Na rozvoji ekonomického potenciálu sa v obci Adamovské Kochanovce podieľajú nielen podnikateľské subjekty pôsobiace na jej území, ale aj obecná samospráva, a nepriamo aj občania, ktorí sa podieľajú na spoločenskom dianí obce.

### A. *PODNIKATEĽSKÉ PROSTREDIE A PONUKA SLUŽIEB*

Rozhodujúce pre ekonomický rozvoj obce sú podmienky pre rozvoj podnikania v obci a podnikateľské aktivity súkromného sektora. Súkromné podnikanie v obci sa sústreďuje predovšetkým do týchto oblastí:

- výrobná činnosť, maloobchod a veľkoobchod sústredený do činností obchodných spoločností – predovšetkým spoločností s ručením obmedzeným,
- fyzické osoby podnikajúce predovšetkým v oblasti obchodu, reštauračných služieb a drobných služieb pre obyvateľstvo.

Celkovú podnikateľskú aktivitu v obci v porovnaní s priemernými ukazovateľmi rozvoja podnikania v SR možno hodnotiť ako klesajúcu, nakoľko v r. 2007 pri spracovaní prvej verzie tohto dokumentu v obci pôsobilo široké spektrum podnikateľských subjektov, ktoré vytvárali podmienky pre napĺňanie potrieb obyvateľov jednak ponukou služieb ako aj možnosťou zamestnania. Výsledkom zisťovania v r. 2014 bolo, že ponuka služieb sa zúžila.

### B. *EKONOMICKÁ ŠTRUKTÚRA VYTVÁRANÁ SÚKROMNÝM SEKTOROM*

Podľa stavu zápisov v obchodnom registri príslušného súdu a registrácie na živnostenskom úrade v máji 2014 na území obce podnikali tieto subjekty:

- ✓ 8 spoločností s ručením obmedzeným,
- ✓ 2 družstvá,
- ✓ 10 fyzických osôb – živnostníkov.

Z uvedených subjektov malo na území obce 24 sídlo a 10 prevádzkareň, 12 subjektov sa venovalo prevažne službám, 6 výrobe, 1 poľnohospodárskej výrobe a 1 nakladaniu s odpadom.

V porovnaní s r. 2007 ide o pokles počtu subjektov o 4/7.



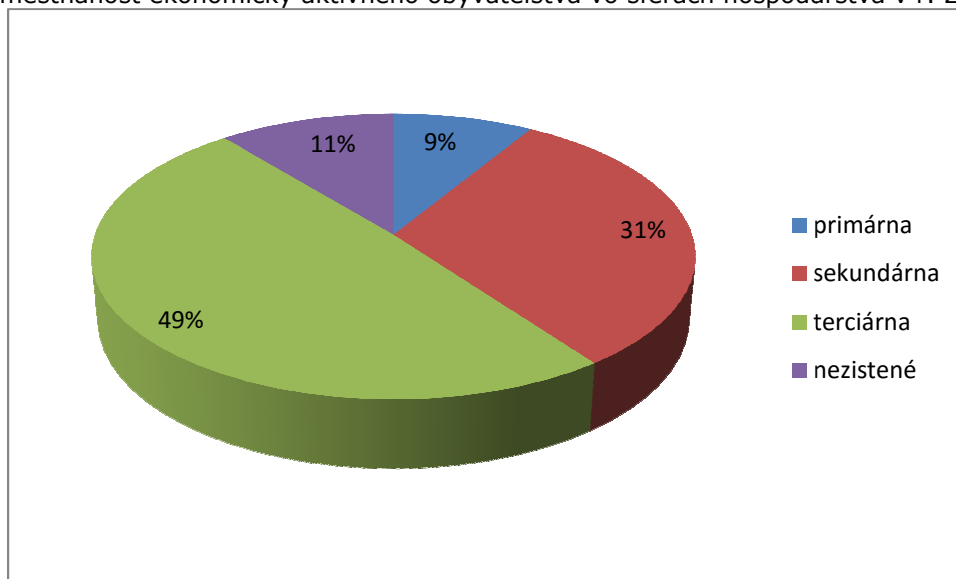


### C. EKONOMICKÁ AKTIVITA OBYVATEĽSTVA

V r. 2011 bolo ekonomicky aktívnych 45,72 % obyvateľov obce, čo je v porovnaní s rokom 2001, kedy bola hodnota tohto ukazovateľa 54,24 % negatívna zmena.

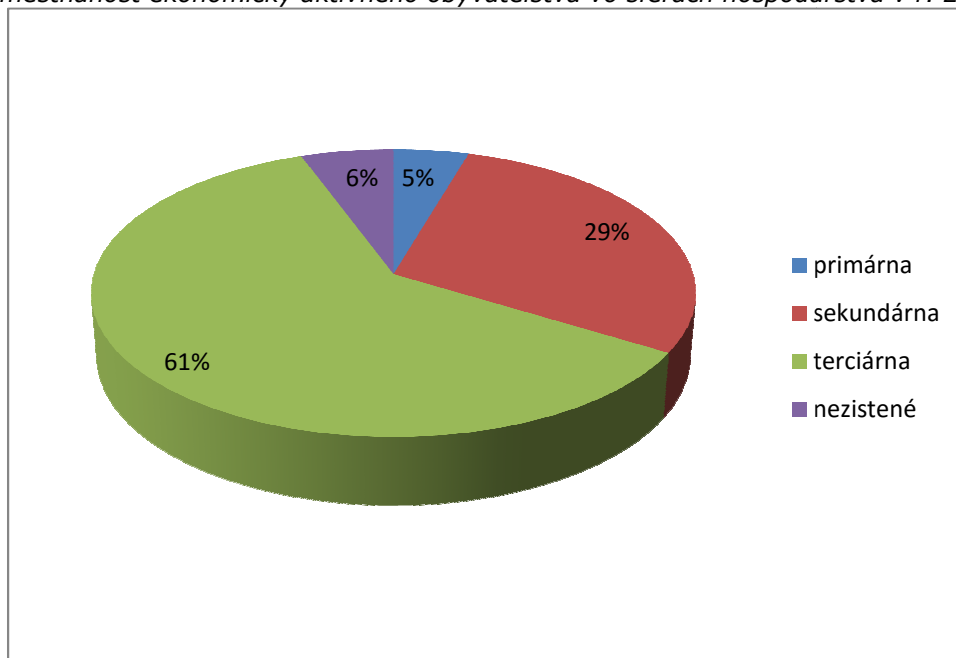
Zmeny v hospodárstve sa prejavujú poklesom zamestnanosti v poľnohospodárstve, priemysle a predovšetkým v posledných pár rokoch rozvojom zamestnanosti v sektore služieb. Tento trend je zjavný aj v obci Adamovské Kochanovce. V r. 2001 pracovalo vo sfére služieb 49 % ekonomicky aktívnych obyvateľov, v r. 2011 61 %.

Zamestnanosť ekonomicky aktívneho obyvateľstva vo sférach hospodárstva v r. 2001



Zdroj: ŠÚ SR

Zamestnanosť ekonomicky aktívneho obyvateľstva vo sférach hospodárstva v r. 2011



Zdroj: ŠÚ SR



Celkovú situáciu v ekonomickej aktivite obyvateľstva obce dokresľuje i stav nezamestnanosti. Absolútny počet evidovaných nezamestnaných obyvateľov v obci prezentuje nasledujúca tabuľka.

*Počet evidovaných nezamestnaných obyvateľov obce Adamovské Kochanovce*

Roky	2001	2002	2003	2004	2005	2006	2007	2008	2009	2010	2011	2012
Počet nezamestnaných	23	15	16	17	15	14	6	10	40	36	33	37

*Zdroj: 2001-2006 OÚ Adamovské Kochanovce; 2007-2012 ŠÚ SR*

#### **D. MAJETOK A HOSPODÁRENIE OBCE, MIESTNA SAMOSPRÁVA**

Obecná samospráva môže ovplyvniť ekonomický rozvoj v obci viacerými spôsobmi:

- finančnými zdrojmi, ktorými disponuje v príjmovej časti rozpočtu,
- majetkom, ktorým disponuje a ktorý používa na zabezpečenie výkonu obecnej samosprávy,
- vytváraním podmienok pre rozvoj podnikania v obci pre podnikateľské subjekty budovaním technickej infraštruktúry, využívaním regulačných ekonomických a iných nástrojov,
- koordinačnou činnosťou, ktorou môže usmerňovať a ovplyvňovať podnikateľské aktivity a aj ostatné podnikateľské subjekty v obci a v jej okolí.

Obec môže priamo ovplyvňovať ekonomický rozvoj prostredníctvom rozpočtu a využitia obecného majetku. Fiškálna decentralizácia prebiehajúca v ostatnom období spolu s postupným prenesením kompetencií na vyššie územné celky a obecné samosprávy výrazne zvyšujú zodpovednosť obecnej samosprávy a rozširujú oblasti, v ktorých môže obec plniť svoje úlohy.

*Výkon obecnej správy v Adamovských Kochanovciach vykonáva starosta obce, o základných otázkach života obce rozhoduje 7 členné obecné zastupiteľstvo. Organizačnú a ekonomickú agendu zabezpečuje obecný úrad, ktorý má tri zamestnankyne. Budova obecného úradu si vyžaduje významnú rekonštrukciu z dôvodu vysokej energetickej náročnosti.*

Ročný rozpočet obce je základným finančným plánom, ktorý obec každoročne vypracováva a schvaľuje. V ročnom rozpočte vystupujú dve základné zložky a to ročné rozpočtové príjmy a ročné rozpočtové výdaje.



### Príjmy rozpočtu obce

Stále príjmy obce zabezpečujú predovšetkým daňové príjmy, a to podielové i miestne (vrátane poplatkov). Minimálnym príjmom obce sú príjmy z využívania obecného majetku.

Príjmy rozpočtu obce Adamovské Kochanovce sú tvorené nasledovnými položkami:

- ✓ podielové dane – tvoria rozhodujúcu zložku príjmov obce, určujú podiel obce na daniach štátneho rozpočtu,
- ✓ miestne dane a poplatky,
- ✓ príjmy z využívania obecného majetku,
- ✓ dotácie.

### Výdaje rozpočtu obce

Výdavková časť rozpočtu obce charakterizuje prístupy obecnej samosprávy k napĺňaniu samosprávnych kompetencií, a to pri dodržiavaní dvoch základných princípov:

- ❖ racionálnosť v nakladaní s finančnými prostriedkami,
- ❖ preferovaní rozvojových potrieb obce.

Výdavky rozpočtu obce predstavujú predovšetkým výdavky bežného rozpočtu obce, ktoré zabezpečujú plnenie funkcií obecnej samosprávy. Výrazný vplyv na zvyšovanie výdavkov bežného rozpočtu má rast cien energií, telekomunikačných, poštových služieb, kancelárskych potrieb a materiálu.

Výdavky rozpočtu obce boli v posledných rokoch členené nasledovne:

- ✓ mzdy a odvody,
- ✓ energie,
- ✓ odvoz odpadu,
- ✓ opravy a údržby,
- ✓ kancelárske výdavky (telefón, poštovné, réžia kancelárie OÚ),
- ✓ organizovanie kultúrnych a športových podujatí,
- ✓ ostatné výdavky.

*Za r. 2007-2013 bola dosiahnutá úspora v spotrebe elektrickej energie a plynu vykonaním analýzy nedostatkov vplývajúcich na energetickú nákladovosť a prijatím úsporných opatrení.*

Za významný úspech v hospodárení obce možno považovať získanie nenávratného finančného príspevku na vybudovanie centra športových aktivít.



Obecný rozpočet v rokoch 2001 až 2013

Rozpočet obce	2001	2002	2003	2004	2005	2006	2007	2008	2009	2010	2011	2012	2013
	SKK								EUR				
Príjmy (tis. Sk)	3341	5240	5635	5 635	5500	5681	5335	6313	287387	277370	494441	408764	286864
Výdaje (tis. Sk)	3287	4249	5327	5327	5436	5663	5033	5660	278684	273589	494012	408044	286592
Saldo (tis. Sk)	54	991	308	307	64	18	302	553	8703	3781	429	720	272

Zdroj: OÚ Adamovské Kochanovce

Obecný rozpočet na r. 2014-2016

Rok	2014		2015	2016
Príjmy	471 000,00		262 000,00	240 000,00
z toho	bežné		308 730,00	217 300,00
	z toho	daňové	189 980,00	190 750,00
		nedaňové	118 750,00	26 550,00
	kapitálové		102 000,00	24 000,00
	z fin. operácií		60 270,00	20 700,00
Výdavky	471 000,00		262 000,00	240 000,00
z toho	bežné		212 570,00	194 910,00
	kapitálové		184 630,00	42 090,00
	z fin. operácií		73 800,00	25 000,00

Zdroj: OcÚ Adamovské Kochanovce



## 6. SLUŽBY OBČIANSKEJ VYBAVENOSTI

Občianska vybavenosť, resp. sociálna infraštruktúra vytvára v obci podmienky pre kvalitu života obyvateľstva. Preto snaha a zámery obce Adamovské Kochanovce smerujú predovšetkým k rozvoju sociálnej infraštruktúry, aby mohla vytvárať kvalitnú spoločenskú, kultúrnu a obytnú funkciu.

### A. BÝVANIE, VÝSTAVBA

V r. 2011, keď sa konalo sčítanie obyvateľov, domov a bytov, bolo v obci 252 domov, 43 z nich bolo neobývaných, 13 domov je primárne určených na rekreáciu, 7 je v zlom technickom stave – nespôsobilé na bývanie, 6 slúži na iný účel ako na bývanie a 8 je uvoľnených na prestavbu.

*Údaje o domoch v obci – výsledky SODB 2001 a 2011*

Rok			2001	2011
Domy spolu			252	254
Z toho	Obývané		202	210
	Podľa typu	Rodinné domy	196	203
		Bytové domy	1	1
		Iné	5	5
	Podľa vlastníctva	Fyzické osoby	186	195
		Štát	1	2
		Obce	1	1
		Iné právnické osoby	1	1
		Kombinácia vlastníkov	0	4
		Iné	7	1
	Podľa obdobia výstavby	Do r. 1945		42
		1946-1990		137
		1990-2000		6
		Od 2001		15

*Zdroj: ŠÚ SR*

Potenciál pre ďalší rozvoj bytovej výstavby je definovaný v územnom pláne, ktorý bol spracovaný v r. 2014, jeho záväzné časti upravuje VZN č. 2/2014. V rámci územného plánu sa počíta s individuálnou a hromadnou bytovou výstavbou nadväzujúcou na súčasné zastavané územie. Vymedzuje tiež plochy občianskej vybavenosti, športu, rekreácie, plochy na podnikanie, poľnohospodárstvo a verejnú zeleň.

Obec uvažovala nad výstavbou nájomných bytov vo forme nadstavby materskej školy, statika objektu však znemožnila tento zámer a bolo od neho upustené. Prioritou je výstavba bytov do osobného vlastníctva.

Obec je stavebným úradom, agendu stavebného úradu zabezpečuje na základe zmluvy zamestnanec obce Trenčianske Stankovce.



## B. ŠKOLSTVO

Budovanie a rozvoj školskej infraštruktúry je predpokladom pre vyššiu kvalitu vzdelávania, ktorá súvisí aj s vyššou mierou zamestnanosti. Aktívnejšie obyvateľstvo znamená aj nárast životnej úrovne a prispievanie k ekonomickému rastu.

S účinnosťou od 1.7.2002 prešli materské školy, základné školy a základné umelecké školy do zriaďovateľskej pôsobnosti obcí a miest na základe zákona č. 416/2001 Z.z o prechode niektorých pôsobností z orgánov štátnej správy.

V obci sa nachádza predškolské zariadenie –jednotriedna Materská škola v Adamovských Kochanovciach. Navštevuje ju v priemere 24 detí.

*Počet detí navštevujúcich Materskú školu*

rok	počet detí
2005/2006	25
2006/2007	18
2007/2008	22
2008/2009	21
2009/2010	29
2010/2011	25
2011/2012	28
2012/2013	26
2013/2014	23

*Zdroj: OcÚ Adamovské Kochanovce*

Materská škola v Adamovských Kochanovciach má dlhú históriu. Vznikla v r. 1946 pod názvom „Štátna detská opatrovňa“ a po r. 1950 bola premenovaná na Materskú školu a umiestnená v hornej časti kultúrneho domu. Po uvoľnení rímsko-katolíckej školy boli deti premiestnené a Materskú školu tvorili dve triedy. V r. 1990 sa presťahovala do novopostavenej budovy.

*Materská škola*



*Zdroj: google.maps.com*





Zriaďovateľ materskej školy (Obec Adamovské Kochanovce) kladie veľký dôraz na modernizáciu materskej školy v oblasti materiálneho vybavenia a vnútorného komfortu pre deti.

Z technického hľadiska je objekt po čiastočnej rekonštrukcii v rámci ktorej bola znížená jeho energetická náročnosť výmenou okien a dverí. V havarijnom stave je strecha.

Základnú školu navštevujú školopovinné deti v obci Melčice – Lieskové.

### **C. ZDRAVOTNÁ A SOCIÁLNA STAROSTLIVOSŤ**

Zdravotnú starostlivosť poskytuje obyvateľom obce zdravotné stredisko pre dospelých, zdravotné stredisko pre deti a dorast v susednej obci Melčice-Lieskové. Obec sa finančne podieľala na jeho rekonštrukcii.

Okrem toho obyvatelia využívajú zdravotnícke služby blízkeho krajského mesta Trenčín, a mesta Nové Mesto nad Váhom, čo pohodlne umožňuje aj výhodnosť dopravného spojenia. RZP príde z nemocnice v Trenčíne do obce do 15 minút.

V obci Adamovské Kochanovce je pre obyvateľov v dôchodkovom veku zabezpečovaný rozvoz stravy z materskej školy, na stravu obec prispieva. Spoločná úradovňa v Trenčíne spravovala opatrovateľskú službu v obci, táto služba bola zrušená. Pre samotnú obec je činnosť z hľadiska rozpočtu neudržateľná, preto ju nevykonáva.

V obci sa nachádza Domov sociálnych služieb v zriaďovateľskej pôsobnosti Trenčianskeho samosprávneho kraja.

*Domov sociálnych služieb*



Zdroj: [www.adamovskekochanovce.sk](http://www.adamovskekochanovce.sk)



Zariadenie poskytuje komplexnú starostlivosť pre cca 100 detí a mládeže, ktorí sú na rôznom stupni mentálneho postihnutia, od ľahších foriem, až po hlboké, s pridruženými zmyslovými poškodeniami, alebo zdravotnými komplikáciami. Domov sociálnych služieb sa nachádza v kaštieli so zachovalým anglickým parkom. Po 2. svetovej vojne bol v ňom umiestnený domov dôchodcov. V apríli 1962 bol domov reprofilizovaný na ústav sociálnej starostlivosti pre deti a mládež vo veku od 3 do 26 rokov /v súčasnosti využívajú zariadenie aj starší klienti/. Klienti sú rozdelení do ôsmich výchovných skupín podľa stupňa postihu.

Výchovná práca s nimi sa zameriava na zmyslovú, rozumovú, rytmicko-pohybovú a výtvarnú výchovu a ergoterapiu. Cieľom výchovného snaženia je maximálny komplexný rozvoj osobnosti v intenciách stupňa postihu, pri využití rozmanitosti výchovných metód pôsobiacich na vytváranie a upevňovanie predstáv, čo je základ rozvoja rozumových funkcií. Pre chlapcov je vytvorená stolárska dielňa. Pre relaxáciu sa v letných mesiacoch využíva predovšetkým exteriérový bazén a počas celého roku sauna a posilovňa. Vo voľnom čase sa deti venujú kultúrno-spoločenskej činnosti a najmä športovým aktivitám, v ktorých už dosiahli zaujímavé výsledky v domácich i zahraničných súťažiach. Mimoriadnej popularite sa tešia podujatia turistického krúžku.

V rámci ergoterapie je vytvorená skupina, vedená ergoterapeutom. Náplňou činnosti tejto skupiny je vykonávať rôzne pracovné činnosti - pomáhať pri prevádzke zariadenia, v kuchyni, práčovni, pri údržbe parku a pod.

Taktiež sa na území obce nachádza Detský domov, ktorý slúži pre nezaopatrené deti a mládež do osemnásť rokov. V súčasnosti domov využíva cca 20 detí. Detský domov je v zriaďovateľskej pôsobnosti štátu.

#### **D. BEZPEČNOSŤ**

Dodržiavanie verejného poriadku nie je upravené VZN. V obci nebola doteraz zaznamenaná výrazná kriminalita ani vandalizmus.

Posledné roky sú na Slovensku charakteristické zvýšenou mierou kriminality. V Trenčianskom kraji je počet trestných činov na obyvateľa dlhodobo nadpriemerný v porovnaní s celoslovenským priemerom. Z pohľadu narúšania pokojného života v obciach sa kriminalita prejavuje predovšetkým na zneužívaní dôveryhodnosti starších obyvateľov. Riziko, že sa stanú obeťami trestných činov je neustálou hrozbou, preto sa obec snaží pôsobiť preventívne a robiť medzi obyvateľmi osvetu.

Z dopravného hľadiska sa bezpečnosť obce znížila v dôsledku zvýšenej intenzity dopravy, ktorú zapríčinilo zatvorenie železničného priecestia spájajúceho zastavané územie obce s cestou I/61.



Významné ohrozenie predstavuje pre obec riziko povodní. Obec má vypracovaný povodňový plán záchranných prác a obecné zastupiteľstvo schválilo v r. 2011 VZN, ktorým ukladá právnickým osobám a fyzickým osobám podnikateľom vypracovanie takéhoto plánu.

V obci je DHZ, ktorý ma 26 členov, je zaradený do skupiny „C“ podľa zákona, čomu zodpovedá aj jeho vybavenosť. V prípade potreby je akcieschopný. Zbor bol v r. 2010 dovybavený výzbrojou a výstrojom vďaka projektu cezhraničnej spolupráce – Cezhraničná akčná sieť obecných hasičských zborov pod Kykulou. Hasičský zbor sídli v nevyužitej časti zrekonštruovanej Materskej školy.

### **E. CIRKEV, CINTORÍNY**

Veriacim hlásiacim sa k rímsko-katolíckej cirkvi slúži kostol sv. Petra a Pavla – jedná sa o barokový kostol s hodnotným interiérom. Kostol je národnou kultúrnou pamiatkou. Obec je sídlom farnosti patriacej do dekanátu Nové Mesto nad Váhom. Do farnosti patria filiálky – Ivanovce, Melčice-Lieskové a Velčice.

Evanjelici majú v obci k dispozícii klasicistický evanjelický kostol. Fara evanjelickej cirkvy augsburského vyznania v Adamovských Kochanovciach má tieto filiálky – Adamovce, Kochanovce, Ivanovce, Chocholná, Velčice, Melčice, Lieskové.

V obci sa nachádzajú dva cintoríny, ich kapacita je dostatočná.



## 7. TECHNICKÁ INFRAŠTRUKTÚRA OBCE

Technická infraštruktúra predstavuje veľmi dôležitý faktor pôsobiaci na ekonomický rozvoj obce. Vytvára podmienky pre kvalitné bývanie obyvateľstva, rozvoj podnikateľských aktivít v obci a okolí a poskytuje dôležité služby pre obyvateľov.

### A. ENERGETICKÉ SIETE

#### Zásobovanie elektrickou energiou

Prevádzkovateľom elektrickej siete v obci je Západoslovenská energetika a.s. Obec je elektrifikovaná v plnom rozsahu. Sekundárny rozvod je realizovaný ako vzdušná sieť na betónových stĺpoch.

Občianska, bytová a podnikateľská vybavenosť sú zásobované z piatich trafostaníc, ktoré sú rovnomerne rozložené po obci. Trafostanice pokrývajú výkonovo požiadavky zásobovania elektrickou energiou. V niektorých trafostaniciach je ešte rezervný výkon, niektoré sa dajú rekonštruovať na vyššie výkony, čo umožní pokrývať zvýšené nároky na odbery v obci.

#### Plynifikácia

Obec Adamovské Kochanovce má v súčasnosti vybudovaný STL verejný plynovod. Plynifikácia bola vybudovaná v r. 1995. Súčasná STL plynovodná sieť a príslušné plynárenské zariadenia dostatočne pokrývajú spotrebu zemného plynu v obci. Každá domácnosť má možnosť sa napojiť na plynovú prípojku.

Realizácia plynovodu v obci Adamovské Kochanovce mala dôležitý význam z hľadiska životnej úrovne obyvateľstva a životného prostredia, čím sa zlepšila čistota ovzdušia a zamedzilo sa znečisťovaniu okolia.

### B. INŽINIERSKE SIETE

#### Zásobovanie pitnou vodou

Obec Adamovské Kochanovce je napojená na vodný zdroj Štvrtok. Vodojem sa nachádza v Melčiciach – Lieskovom. Každá domácnosť je v súčasnosti zabezpečená príjmom pitnej vody. Niektoré z domácností využívajú aj vlastné studne, zostatok využíva obecný vodovod, ktorý je vo veľmi dobrom technickom stave.

Vodovodnú sieť má v správe Trenčianska vodohospodárska spoločnosť a.s. Existujúca vodovodná sieť a príslušné vodárenské zariadenia dostatočne pokrývajú potrebu vody v obci a nároky na tlak v sieti.

Na katastrálnom území Adamovské Kochanovce sa tiež nachádza niekoľko minerálnych prameňov – tzv. kyseliek.



### **Kanalizácia**

Obec Adamovské Kochanovce nemá v súčasnosti dobudovanú splaškovú kanalizáciu. Kanalizácia je vybudovaná v časti obce Malé Bierovce s dĺžkou 618 m, napojená na ČOV – DSS Adamovské Kochanovce. Splaškové vody z ostatných objektov sú zachytávané v žumpách, alebo v iných nádržiach, často nevyhovujúcich, s priesakmi do povrchového toku, alebo do podzemných vôd.

Odkanalizovanie obce riešil projekt s názvom "Intenzifikácia ČOV, odkanalizovanie a zásobovanie pitnou vodou v Trenčianskom regióne". Tento projekt realizovala TVK, a. s. v auguste 2013 – septembri 2015.

### **Telekomunikácie**

Telefonické spojenie zabezpečuje digitálna telefónna ústredňa. Pokrytie signálom mobilných operátorov je dobré. Taktiež s dostupnosťou vysokorýchlostného internetu nie je problém.

### **Dopravné siete a dopravné systémy**

Cestnú sieť Adamovských Kochanoviec tvorí 5,7 km komunikácií. V obci nie sú chodníky. Obec je tranzitná – prechádza ňou cesta III. triedy, ktorá je paralelná s cestou I/61. Intenzita dopravy v obci sa zvýšila v dôsledku rekonštrukcie železničnej trate, príčinou je predovšetkým uzavretie železničného priecestia, ktoré napájalo obec na cestu I/61. Toto priecestie bolo uzavreté bez vybudovania mimoúrovňovej náhrady. Súčasný stav si vyžaduje zvýšenie bezpečnosti chodcov vybudovaním chodníkov popri ceste III. triedy prechádzajúcej obcou a opätovné priame mimoúrovňové napojenie obce na cestu I/61.

Prioritnú úlohu v dopravnej obsluhu obce má autobusová doprava. Prevažná časť obce je v nadštandardnej dostupnosti k zastávkam autobusovej dopravy. Pre medzimestskú alebo diaľkovú autobusovú dopravu nemá obec podmienky. Obyvatelia obce môžu využívať autobusové linky SAD Trenčín a SAD Nové Mesto nad Váhom.

Autobusová doprava v súčasnosti zodpovedá potrebám obsluhy obce vrátane nárokov na zamestnaneckú aj školskú dochádzku z obce. Časové medzery autobusovej dopravy sú cca 1 hodina.

Okrem autobusovej dopravy občania využívajú železničnú prepravu, avšak zástavka sa nachádza v obci Melčice-Lieskové, ktorá sa nachádza na železničnom ťahu Žilina – Bratislava.



### **C. ODPADOVÉ HOSPODÁRSTVO**

Nemalú pozornosť venuje obec odpadovému hospodárstvu. V obci sa v súčasnosti separujú tieto zložky odpadov: plasty, papier, sklo, šatstvo, použitý kuchynský olej, tetrapaky a nebezpečný odpad.

Separovaný odpad uskladňujú občania do nádob, ktoré sú rozmiestnené v obci. Zmesový komunálny odpad je odoberaný špecializovanou odpadovou spoločnosťou v intervale 1 x za 2 týždne.

V súčasnosti obec venuje pozornosť predovšetkým nakladaniu s biologicky rozložiteľným komunálnym odpadom – vybudovanie obecného kompostoviska sa po analýze zámeru v podmienkach obce ako sú Adamovské Kochanovce ukázalo neefektívne. Obec preto kladie dôraz na vzdelávanie obyvateľov v tomto smere a motiváciu k domácejmu kompostovaniu.

Obec má vypracovaný program odpadového hospodárstva.

V r. 2007 bolo definované Opatrenie 2.3.1 – Zabezpečiť likvidáciu divokých skládok – toto opatrenie bolo vykonané. V súčasnosti sa obec zameriava na prevenciu, aby nevznikali nové skládky.





## 8. SPOLOČENSKÉ A KULTÚRNE AKTIVITY V OBCI

V obci Adamovské Kochanovce sa každoročne koná približne 37 spoločenských, kultúrnych a športových podujatí pre obyvateľov obce. Sú to aktivity miestneho vidieckeho charakteru, ktoré sú spojené s históriou a zvyklosťami obce.

V rámci kultúrnych podujatí sa každoročne organizuje stávanie mája, deň detí, deň matiek, karneval pre deti aj dospelých, Mikuláš a pod. Do organizácie a kultúrneho programu sa zapájajú deti z Domova sociálnych služieb ako aj deti z Detského domova, Materskej školy a žiaci Základnej školy. V rámci športových aktivít sú v obci usporadúvané akcie ako tradičný futbalový dvojgeneračný turnaj („mladí-starí“), turnaj v nohejbale, športový deň detí, či vianočné turnaje.



Centrom kultúrneho života je obecný kultúrny dom (kapacita 200 osôb). Tu sa organizujú rozličné kultúrne podujatia, ktoré začínajú plesovou sezónou, pokračujú vystúpeniami detských folklórnych súborov a speváckych skupín, oslavami významných jubileí a výročí, divadelnými predstaveniami a mnohými ďalšími podujatiami. V poslednom období narastá záujem o usporiadanie svadieb. Kultúrny dom je súčasťou multifunkčnej budovy, v ktorej sídli aj obecný úrad, na prízemí sú vytvorené priestory pre pohostinské zariadenie. Budova si vyžaduje významnú rekonštrukciu z dôvodu energetickej náročnosti a zastaraných inštalácií. Rovnako si vyžaduje modernizáciu vnútorného vybavenia, čím sa vytvoria predpoklady pre jej intenzívnejšie využívanie na kultúrno-spoločenské účely i rodinné oslavy.

Medzi kľúčové subjekty zastupujúce tradičnú folklórnu kultúru patrí najmä detský folklórny súbor Vretienko.

Na organizácii spoločenského života sa podieľa aj obecná samospráva nielen formou poskytovania obecných priestorov pre kultúrne vyžitie obyvateľstva, ale taktiež spolupodieľaním sa na organizovaní kultúrnych, spoločenských a športových podujatí.

Kultúrna a spoločenská činnosť patrí medzi hlavné oblasti, ktoré spadajú pod správu obce. Je nutné ju podporovať, aby pozitívne vplývala na úroveň obyvateľstva, ale predstavovala aj možnosti relaxácie a spestrenie života. Spoločenský a kultúrny život sa v obci rozvíja pôsobením viacerých záujmových združení, spolkov.



## 9. CESTOVNÝ RUCH A MOŽNOSTI ODDYCHU

Cestovný ruch je významným a nepopierateľným aspektom ekonomického rozvoja príslušného regiónu, pretože vytvára pracovné príležitosti pre skupiny obyvateľov, zvyšuje príjmy, stimuluje kapitálové investície, vytvára príležitosti pre rozvoj malých a veľkých podnikov.

Nemenej dôležitou je pre obyvateľov možnosť každodenného alebo občasného oddychu v mieste svojho bydliska. Predstava trávenia voľného času sa mení rovnako ako životný štýl vidieckeho obyvateľstva a nároky na služby tohto charakteru sa zvyšujú.

Obec Adamovské Kochanovce nemá na svojom území výrazné aktivity a atraktivity, ktoré tvoria potenciál pre rozvoj rekreácie a cestovného ruchu. Z hľadiska prírodných a priestorových predpokladov existuje možnosť využitia cykloturistiky a podpory rozvoja agroturistiky a vidieckeho turizmu.

Významný krok pre zlepšenie možnosti trávenia voľného času spravila obec v r. 2010, kedy bolo vybudované Centrum športových aktivít. Na vybudovanie areálu bol využitý nenávratný finančný príspevok z Programu rozvoja vidieka.

*Centrum športových aktivít – multifunkčné ihrisko*



*Zdroj: [www.adamovskekochanovce.sk](http://www.adamovskekochanovce.sk)*



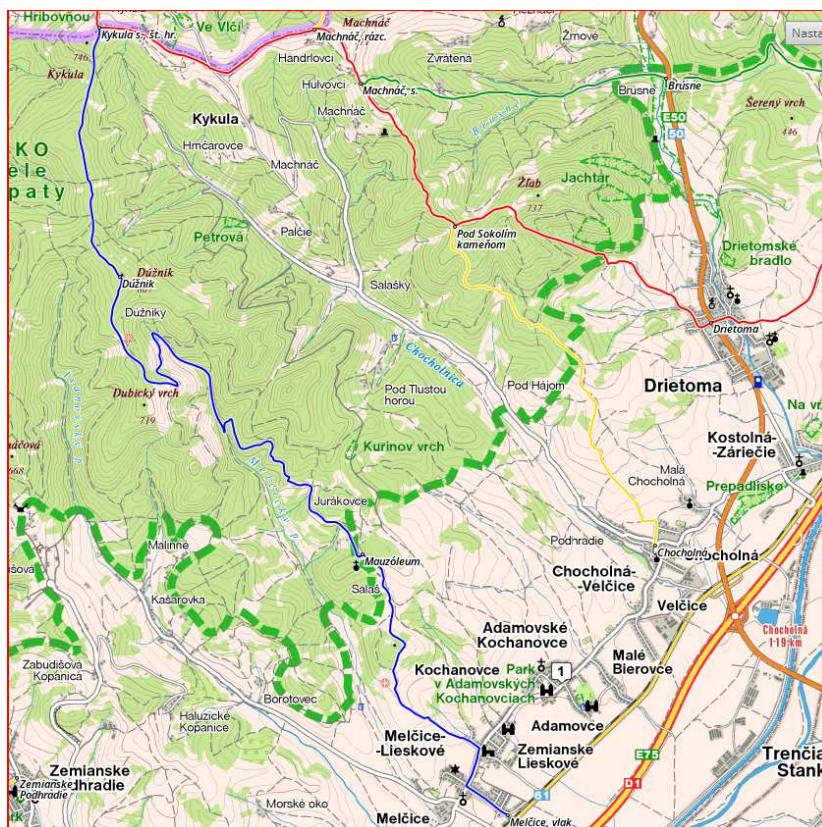


*Centrum športových aktivít – futbalové ihrisko*



Zdroj: [www.adamovskekochanovce.sk](http://www.adamovskekochanovce.sk)

*Poloha obce v kontexte značených turistických trás*



Zdroj: [www.hikig.sk](http://www.hikig.sk)



Zvýšený počet návštevníkov obce je v čase konania už spomenutých kultúrno-spoločenských a športových podujatí, ako sú vystúpenia folklórnych súborov a športové turnaje.

Z hľadiska budúcnosti v prípade rozvoja cestovného ruchu je však nevyhnutné, aby sa rozšírili, prípadne vytvorili nové ubytovacie a stravovacie kapacity a informačné služby pre návštevníkov.



## 10. SWOT ANALÝZA OBCE ADAMOVSKÉ KOCHANOVCE

Swot analýza obce Adamovské Kochanovce bola použitá ako metóda, ktorá vychádza:

- ✓ z analýzy doterajšieho vývoja,
- ✓ súčasného stavu obce s uvedením jeho silných stránok,
- ✓ súčasného stavu obce s uvedením jeho slabých stránok,
- ✓ jeho potenciálnych rozvojových zdrojov – príležitostí (šancí),
- ✓ jeho potenciálnych ohrození rozvojových zámerov – hrozieb (rizík).

Pre definovanie základných prvkov SWOT analýzy obce boli využité:

- ✓ poznatky z doterajšieho vývoja a súčasného stavu vybavenia obce,
- ✓ rozvojové zámery obce,
- ✓ strategické ciele, ich priority a opatrenia.

Silné stránky obce predstavujú potenciálne faktory ďalšieho rozvoja obce vo všetkých základných oblastiach. Vytvárajú východiskovú základňu pre stanovenie reálnych rozvojových cieľov.

Slabé stránky obce predstavujú limitujúce faktory rozvojových zámerov a oblastí, na ktoré treba sústrediť pozornosť orgánov samosprávy.

Príležitosti (šance) sú faktormi, ktoré umožňujú pri ich využití naplnenie rozvojových zámerov obce, ich reálnosť a urýchlenie. Poznanie reálnych príležitostí je východiskom stanovenia splniteľných rozvojových cieľov.

Ohrozenia (riziká) predstavujú skutočnosti, ktoré môžu negatívne ovplyvniť resp. spomaliť realizáciu strategických cieľov rozvoja obce. Dôsledná analýza možností vzniku rizík na celospoločenskej i komunálnej úrovni predstavuje predovšetkým analýzu možností pri zabezpečovaní finančných zdrojov.

### SILNÉ STRÁNKY

- výhodná geografická poloha,
- existencia predškolského zariadenia,
- existencia sociálnych zariadení,
- spracovaný územný plán obce,
- predpoklad priaznivého demografického a migračného vývoja počtu obyvateľstva,
- materská škola priamo v obci,
- dostatok pracovných príležitostí v obci a jej blízkom okolí,
- zlepšovanie vekovej štruktúry obyvateľstva,
- zvyšovanie vzdelanostnej úrovne obyvateľstva,
- dostatok kvalifikovanej pracovnej sily,
- dostupnosť zdravotnej starostlivosti,
- blízkosť prírodných prvkov,
- relatívna zachovalosť životného prostredia,
- dostatok priestorov pre budovanie oddychových zón v obci,
- dostatok pitnej a úžitkovej vody,
- kompletná plynofikácia domácností obce,



- využívanie zemného plynu pri zabezpečení tepelnej energie,
- zvyšovanie povedomia obyvateľstva vo sfére životného prostredia,
- funkčný systém zberu a odvozu komunálneho odpadu,
- športový areál,
- kompletná plynofikácia obce,
- vyhovujúce zásobovanie obyvateľov obce pitnou vodou a odkanalizovanie obce,
- dostatočný počet trafostaníc vytvára potrebný kapacitný potenciál v prípade spotreby elektrickej energie,
- dobré napojenie na regionálnu a nadregionálnu cestnú sieť,
- uspokojivá kvantitatívna a kvalitatívna telekomunikačná infraštruktúra,
- existencia verejného rozhlasu a miestneho osvetlenia,
- priaznivá perspektíva ďalšej bytovej výstavby a výstavby rodinných domov,
- vyhovujúci priemerný vek bytového fondu,
- postačujúca vybavenosť obce predškolskými zariadeniami,
- existencia kultúrneho zariadenia,
- tradícia v organizovaní spoločenských a kultúrnych podujatí,
- spoluúčasť miestnych organizácií a združení na kultúrnom dianí v obci,
- dlhoročná tradícia v organizovaní kultúrnych, spoločenských a športových podujatí,
- spoluúčasť detí na kultúrnych podujatiach – DD, DSS, deti z MŠ a ZŠ,
- existencia zamestnávateľov v obci,
- existencia objektov v správe obce, možnosti jeho efektívnejšieho využitia, vrátane podnikania s ním formou prenájmu.

#### SLABÉ STRÁNKY

- nedostatok finančných prostriedkov
- čiastočne nejasné vlastnícke pomery k pozemkom,
- administratívna náročnosť a malá podpora zo strany VÚC a štátu,
- znižovanie miery ekonomickej aktivity obyvateľov,
- skresľovanie celkového počtu obyvateľov podielom klientov DSS, ktorí majú trvalý pobyt v obci,
- narastanie individuálnej automobilovej a motocyklovej dopravy
- chýbajúce mimoúrovňové napojenie obce na cestu I/61,
- nutnosť dobudovania dažďovej kanalizácie,
- zlý technický stav miestnych komunikácií,
- stav chodníkov a autobusových zastávok,
- nedostatok finančných prostriedkov na údržbu technickej infraštruktúry,
- negatívny stav nehnuteľného majetku obce,
- upadanie záujmu o tradičné miestne podujatia (športové, kultúrne, spoločenské) najmä zo strany mladších obyvateľov obce,
- objekty pre kultúrne a spoločenské aktivity si vyžadujú technickú obnovu,
- nedostatočná zapojenosť podnikateľských subjektov na kultúrno-spoločenských akciách,
- nedostatočná úroveň zabezpečenia služieb a maloobchodu priamo v obci,
- náročnosť v oblasti vysporiadania vlastníckych vzťahov k pozemkom v katastri obce.

#### PRÍLEŽITOSTI

- využitie katastrálneho územia obce pre rozvoj bytovej, občianskej, spoločenskej i podnikateľskej výstavby,
- možnosť kooperácie riešenia otázok a problémov regionálneho charakteru s okolitými sídlami,
- rozvoj priemyselnej zóny krajského mesta a k tomu sa vzťahujúca ponuka voľných pracovných miest pre obyvateľov obce,
- využitie prírodného a vidieckeho prostredia na aktivity v oblasti vidieckeho cestovného ruchu,
- nedostatočná úroveň zabezpečenia služieb a maloobchodu priamo v obci,
- náročnosť v oblasti vysporiadania vlastníckych vzťahov k pozemkom v katastri obce.
- tvorba podmienok a priestorov pre individuálnu výstavbu,
- dobudovanie IS a príjazdových miestnych komunikácií k novovybudovaným bytovým jednotkám a lokalitám rodinných domov,
- dobudovanie dažďovej a splaškovej kanalizácie,
- rekonštrukcia miestnych komunikácií,
- dobudovanie chodníkov popri miestnych komunikáciách,



- úprava verejných priestranstiev a obnova ich oplotenia,
- rekonštrukcia verejného osvetlenia a jeho rozšírenie na neosvetlené časti obce,
- rekonštrukcia verejného rozhlasu,
- aktivizácia partnerstva samosprávy, podnikateľov a záujmových združení,
- vyvíjanie aktivít smerujúcich k zapojeniu mladších občanov do kultúrneho diania v obci,
- racionalizácia nákladov pri prevádzkovaní obecných objektov,
- podpora vzniku malých podnikateľských subjektov v oblasti služieb a výroby,
- podpora rozvoja sektorov s vyššou pridanou hodnotou.

#### **OHROZENIA**

- narušenie urbanistickej štruktúry realizáciou veľkých investícií najmä v oblasti technickej infraštruktúry,
- administratívna náročnosť pri získavaní finančných prostriedkov zo štátnych dotácií a z fondov EÚ,
- negatívny dopad realizovanej výstavby a rôznorodej dopravnej infraštruktúry na životné prostredie,
- nepriaznivý ekonomický a sociálny vývoj v spoločnosti, existenčné podmienky pre zabezpečenie rodiny,
- prehlbovanie štrukturálnych rozdielov medzi dopytom a ponukou trhu práce,
- ohrozovanie obce prašnosťou, a znečisťovaním ovzdušia vplyvom zveľaďovania technickej a občianskej infraštruktúry,
- ohrozovanie čistoty spodných vôd septikmi,
- nízka disciplína občanov pri nakladaní a separácii odpadu,
- nárast množstva vznikajúceho komunálneho odpadu a vytváranie nepovolených tzv. divokých skládok.

Swot analýza silných a slabých stránok, príležitostí a ohrození poskytla prehľad potenciálnych obmedzení i možností pri ďalšom rozvoji obce. Jej zhodnotenie umožnilo stanoviť nevyhnutné priority strategických cieľov v jednotlivých oblastiach a prijať opatrenia na zabezpečenie ich dosiahnutia. Analýza príležitostí a ohrození umožnila odhaliť doteraz nevyužívané šance a súčasne definovať riziká, s ktorými sa samospráva môže v ďalšom období stretnúť.





### III. STRATEGICKÁ ČASŤ

#### ROZVOJOVÁ VÍZIA OBCE

Rozvojová vízia obce predstavuje predstavy obyvateľov obce i manažmentu obecnej samosprávy o tom, ako by obec v dlhodobom horizonte mala vyzeráť, ako by mali jej obyvatelia v nej žiť, ako by sa mali v obci cítiť, akú kvalitu života by im obec mala v budúcnosti ponúknuť. Je to vízia predovšetkým pre ekonomicky aktívnu a mladú generáciu obce, ale i vízia pre pokojný a zabezpečený život občanov v poproduktívnom veku.

Predstava alebo rozvojová vízia obce je prvým krokom pre stanovenie žiadaných rozvojových potrieb a vo vecnej rovine slúži na stanovenie dlhodobých i krátkodobých cieľov, priorít a opatrení, ktoré sa v dlhodobom programovom dokumente obce ďalej rozpracovávajú do konkrétnej vecnej podoby.

Vízia obce vychádza z predstáv obyvateľov vyslovených v ankete, na verejných zhromaždeniach občanov i pri iných príležitostiach a aj zo zámerov obecnej samosprávy a jej volených predstaviteľov.

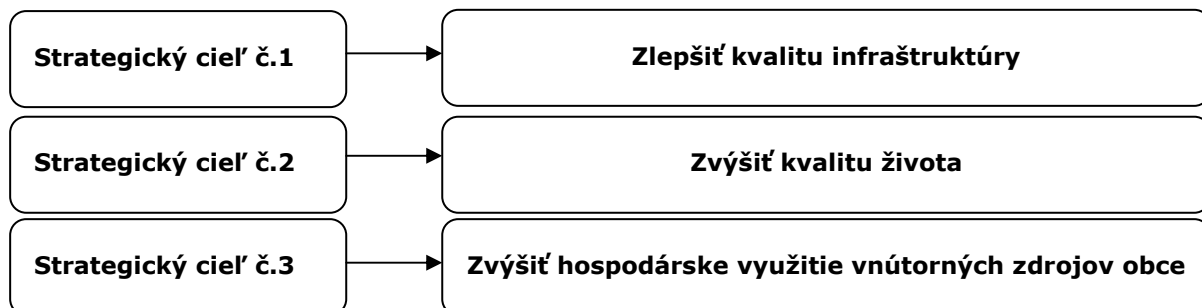
*Obec Adamovské Kochanovce má potenciálne predpoklady byť pre svojich občanov miestom pre pokojné bývanie, v zdravom a čistom prostredí. Vízia bude pokračovaním náboženských a rodinných tradícií v rozvoji a živote obce. Cieľom je postupné využitie prírodného potenciálu obce so zabezpečením jej ekologickej stability, vybudovanie obce urbanisticky usporiadanej, zabezpečenej bytovou a občianskou vybavenosťou, s potrebnou technickou a sociálnou infraštruktúrou. Naplnenie cieľovej rozvojovej vízie by malo priniesť nové možnosti pre rozvoj podnikania, vznik pracovných príležitostí v obci a jej okolí, priaznivé podmienky pre materiálne zabezpečený a duchovne bohatý život. Obec by mala poskytovať svojim obyvateľom priaznivé podmienky pre vzdelanie, záujmové, kultúrne, športové a iné vyžitie, ako aj možnosti oddychu a rekreácie, pri primeranom zdravotnom a sociálnom zabezpečení. Neoddeliteľnou súčasťou rozvojovej vízie obce je i vybudovanie občianskej spoločnosti na princípoch spolužitia aktivity a solidarity, s dobrými medziľudskými vzťahmi.*



## STANOVENIE CIEĽOV

Naplnenie dlhodobej vízie rozvoja obce Adamovské Kochanovce vedie cez stanovenie a plnenie strategických cieľov rozvoja, ich priorít a opatrení. Tieto boli stanovené predovšetkým na základe problémov, ich príčin a dôsledkov v súčasnom stave obce.

Pre naplnenie dlhodobej vízie boli v PHSR obce stanovené nasledovné strategické ciele:



Základným predpokladom pre splnenie stanovených cieľov je získanie potrebných finančných zdrojov. Ide najmä o financie z verejných fondov, resp. z fondov Európskej únie. Ďalším predpokladom pre úspešné splnenie strategických cieľov je dôsledné vypracovanie a predkladanie programových zámerov a zdôvodnených žiadostí o pridelenie finančných prostriedkov na príslušné inštitúcie.

## STANOVENIE PRIORÍT

Pre naplnenie vízie boli stanovené strategické ciele rozvoja. Východiskom pre plnenie strategických cieľov dlhodobého rozvoja je stanovenie priorít.

Strategické ciele	Priority
<b>1. Zlepšiť kvalitu infraštruktúry</b>	<b>1.1: Stav nehnuteľného majetku (verejného aj súkromného)</b>
	<b>1.2: Infraštruktúra</b>
<b>2. Zvýšiť kvalitu života</b>	<b>2.1: Služby charakteru občianskej vybavenosti</b>
	<b>2.2: Zachovanie hodnôt a koordinovaný rozvoj</b>
<b>3. Zvýšiť hospodárske využitie vnútorných zdrojov obce</b>	<b>3.1: Zamestnanosť a podnikanie</b>
	<b>3.2: Infraštruktúra</b>
	<b>3.3 Konkurencieschopné poľnohospodárstvo</b>
	<b>3.4 Ochrana a kvalita životného prostredia</b>



## IV. PROGRAMOVÁ ČASŤ

Programová časť nadväzuje na priority stanovené v strategickej časti. V procese spracovania programovej časti boli stanovené opatrenia a aktivity v rámci jednotlivých priorít tak, aby ich vykonanie prispelo k naplneniu cieľov.

### **Strategický cieľ 1:**

#### **Zlepšiť kvalitu infraštruktúry**

Strategický cieľ 1 je horizontálnym cieľom, úroveň technického zázemia obce má vplyv jednak na kvalitu života obyvateľov a takisto na hospodársky rozvoj. Teda možno konštatovať, že bez budovania a rekonštrukcie technickej infraštruktúry bude možné špecifické ciele 2 a 3 plniť len v obmedzenej miere.

#### **Priorita 1.1: Stav nehnuteľného majetku (verejného aj súkromného)**

Nevyhnutné je vykonať rekonštrukcie budov verejného aj súkromného majetku. Estetické hľadisko mnohokrát nezodpovedá súčasným štandardom a zlý technický stav neraz ohrozuje zdravie užívateľov, v krajných prípadoch i okoloidúcich. Nezanedbateľným je tiež hľadisko ekonomickej a energetickej efektívnosti budov.

Rozvoj bytovej výstavby je tiež nevyhnutný z hľadiska zvyšovania počtu obyvateľov.

##### Opatrenie 1.1.1: Budovanie a rekonštrukcia verejných plôch, priestranstiev, oddychových zón v intraviláne a extraviláne obce

Opatrenie má prispieť k renovácii a rozvoju dediny a k zvyšovaniu jej atraktivity napríklad prostredníctvom aktivít:

- úprava a budovanie verejných plôch, verejnej zelene,
- úprava a budovanie detských ihrísk,
- úprava a budovanie oddychových zón – lavičky, odpočívadlá, sociálno-hygienické zariadenia,
- rekonštrukcia a budovanie autobusových zastávok,
- úprava a budovanie športových areálov.

##### Opatrenie 1.1.2: Výstavba, rekonštrukcia, opravy a modernizácia budov, ich efektívne využívanie

Výsledkom opatrenia je zároveň vytvorenie zázemia pre kvalitné poskytovanie služieb občianskej vybavenosti.

- rekonštrukcia kultúrneho domu,
- zvyšovanie energetickej efektívnosti budov.

##### Opatrenie 1.1.3: Rozvoj bytovej výstavby

Bytová výstavba je jednoznačnou príležitosťou pre trvaloudržateľný demografický vývoj v obci. Vhodné je zamerať sa tak na individuálnu bytovú výstavbu ako aj na výstavbu bytov. Treba však citlivo zvažovať stavebný projekt takýchto aktivít, aby nebol narušený vidiecky charakter obce.

Ohrozením individuálnej bytovej výstavby môže byť nezáujem súkromných vlastníkov pozemkov o výstavbu alebo predaj, preto treba nájsť mechanizmus na ich motiváciu, pozemky využiť v súlade s územným plánom obce alebo zóny, alebo ich poskytnúť na využitie za odplatu.



## Priorita 1.2: Infraštruktúra

Táto priorita zahŕňa predovšetkým problematiku inžinierskych sietí a dopravy. Bez ich vyhovujúcej úrovne nie je možné uvažovať o plnohodnotnom sociálnom a ekonomickom rozvoji.

### Opatrenie 1.2.1: Budovanie, rekonštrukcie, opravy a údržba ciest, miestnych komunikácií, chodníkov a cyklotrás

Cestná sieť si vyžaduje vykonanie aktivít zabezpečujúcich požiadavky na kvalitu z pohľadu podnikateľov, turistov a v neposlednom rade požiadavky na **zdravie a bezpečnosť obyvateľov**. Aktivita musia obsiahnuť všetky cestné triedy a takisto úžitkové komunikácie:

- budovanie, rekonštrukcie, opravy a údržba ciest, miestnych, komunikácií, chodníkov a cyklotrás,
- napojenie obce na cestu I/61,
- budovanie, rekonštrukcie, opravy a údržba úžitkových komunikácií.

### Opatrenie 1.2.2: Budovanie a rekonštrukcia rozvodov a infraštruktúry

Dostupnosť inžinierskych sietí a rozvodov možno hodnotiť ako veľmi dobrú. Problémy však môžu vzniknúť v dôsledku fyzického opotrebovania rozvodov, preto je nevyhnutné tomuto stavu predchádzať a:

- postupne zamieňať vzdušne vedené rozvody za podzemné,
- budovať nové rozvody, kde si to situácia vyžaduje.

### Opatrenie 1.2.3: Príprava projektovej dokumentácie, príprava projektových zámerov

Aktivita budovania technického zázemia rozvoja obce nie je možné realizovať bez prípravy projektovej dokumentácie pre stavebné povolenie, čím sa značne urýchlí proces prípravy projektových zámerov a žiadostí o poskytnutie nenávratnej finančnej pomoci.

Aktivita:

- príprava projektovej dokumentácie,
- príprava projektových zámerov.



**Strategický cieľ 2:**  
**Zvýšiť kvalitu života v obci**

**Priorita 2.1: Služby charakteru občianskej vybavenosti**

Občianska vybavenosť v sebe zahŕňa širokú škálu služieb, ktorých úlohou je prispieť k trvalo udržateľnému ekonomickému a sociálnemu rozvoju.

**Opatrenie 2.1.1: Skvalitnenie dostupnosti obchodov a služieb**

Služby aj toho najšpecifickejšieho charakteru, pokiaľ nie sú dostupné priamo v obci, môžu obyvatelia síce nájsť v blízkych väčších sídlach, kam obyvatelia dochádzajú za prácou, ale z pohľadu starších ľudí a obyvateľov, ktorí denne nedochádzajú do mesta možno odporúčať vykonávať aktivity na zabezpečenie dostupnosti týchto služieb. Významným prvkom v dostupnosti služieb, ktoré nie sú obyvateľom k dispozícii priamo v obci, je hromadná doprava, preto je potrebné vykonávať opatrenia na jej efektívne zintenzívnenie.

**Opatrenie 2.1.2: Poskytovanie kvalitných služieb sociálnej starostlivosti a podpora zdravého životného štýlu**

Vzhľadom na vekovú štruktúru obyvateľstva, jeho väzbu na lokalitu, v ktorej prežili celý život, sa začne zvyšovať dopyt po poskytovaní sociálnej starostlivosti, preto je nevyhnutné zabezpečenie kvalitnej úrovne týchto služieb. Nevyhnutné je tiež zvyšovanie povedomia obyvateľstva o prevencii chorôb a o zdravom životnom štýle a rozvoj nových foriem zdravotnej starostlivosti – hospicová starostlivosť, komunitná starostlivosť, hipoterapia a pod.

**Opatrenie 2.1.3: Zachovanie bezpečnosti**

Úroveň kvality života je úzko prepojená s pokojom a pohodou obyvateľov, preto je nevyhnutné vykonávať aktivity zamerané na prevenciu kriminality, rizík požiarov a rizík z prírodných katastrof.

**Opatrenie 2.1.4: Podpora skvalitňovania vzdelávania a zlepšovanie prístupu k novým informáciám a podnetom pre celoživotné vzdelávanie**

Aktivity:

- zavádzanie inovatívnych prvkov do výchovno-vzdelávacieho procesu,
- zatriaktivňovanie služieb obecnej knižnice,
- zlepšovanie materiálno-technického zabezpečenia výchovno-vzdelávacieho procesu v MŠ.

**Priorita 2.2: Zachovanie hodnôt a koordinovaný rozvoj**

**Opatrenie 2.2.1: Organizovanie a podpora organizovania kultúrnych, spoločenských a športových podujatí a voľnočasových aktivít**

Zapájanie obyvateľov do spoločenských aktivít je základným predpokladom pre oživenie spoločenského života v obci a vytvorenie vhodnej „klímy“ pre ďalšie spoločenské a ekonomické aktivity. Je predpokladom pre úspešnú implementáciu rozvojových programov a zapojenie obyvateľstva do realizácie konkrétnych aktivít. Záujmové združenia a spolky tvoria významný prvok v živote každej komunity na vidieku, prispievajú k socializácii obyvateľov a v neposlednom rade prostredníctvom konkrétnych aktivít prispievajú k reprezentácii obce.

Aktivity:

- usporiadanie pravidelných kultúrno-spoločenských podujatí,



- podpora športových podujatí a voľnočasových aktivít,
- integrácia marginalizovaných skupín do kultúrno-spoločenského života obce,
- podpora činností záujmových združení a spolkov,
- podpora prezentácie folklóru a mladej modernej kultúry.

#### Opatrenie 2.2.2: Zachovanie kultúrneho, historického a prírodného dedičstva

Kultúrne, historické a prírodné dedičstvo je jedným z prvotných vnútorných zdrojov rozvoja. Je základom pre zvyšovanie záujmu o obec a takisto je základom identity a svojráznosti. Zachovanie dedičstva je možné prezentáciou územia napríklad prostredníctvom festivalov, výstav, publikácií, audiovizuálnych diel, náučného chodníka.

#### Opatrenie 2.2.3: Zabezpečenie koordinovaného rozvoja a vytváranie partnerstiev

Pre napĺňanie rozvojového potenciálu obce je nevyhnutné jeho personálne zabezpečenie – vytvorenie pracovných skupín zodpovedných za jednotlivé špecifické ciele, ktorých činnosť je nevyhnutné technicky materiálne a finančne zabezpečiť.

Okrem samotného personálneho zabezpečenia v obci je pre koordinovaný rozvoj potrebné nadväzovanie a udržiavanie partnerstiev s obcami v okolí, so subjektmi samosprávy regionálnej úrovne, podnikateľskými subjektmi a tretím sektorom na lokálnej úrovni, so subjektmi poskytujúcimi odborné poradenstvo a tiež nadväzovanie partnerstiev cezhraničného a medzinárodného charakteru. Vhodné je tiež aktívne zapájať do rozvoja obce samotných obyvateľov a aplikovať prístupy komunitne riadeného lokálneho rozvoja.



### **Strategický cieľ 3:**

### **Zvýšiť hospodárske využitie vnútorných zdrojov obce**

#### **Priorita 3.1: Zamestnanosť a podnikanie**

Obec poskytuje dostatočne široké spektrum aktivít a podnikateľských myšlienok. Záleží len na obyvateľoch, do akej miery sa chopia tejto šance, treba ich však motivovať. Nevyhnutné je záujemcov o podnikanie podchytiť v štádiu prípravy na podnikanie a pomôcť im vyvarovať sa krokov, ktoré by prípadne mohli ohroziť ich prosperitu. Dôležité je tiež klásť dôraz na vytváranie pracovných miest pre znevýhodnených uchádzačov o zamestnanie napríklad formou sociálneho podniku.

##### **Opatrenie 3.1.1: Podpora záujemcov o podnikanie a existujúcich podnikateľov**

Vzhľadom na uvedenú skutočnosť je nevyhnutné vytvárať vhodné podmienky pre MSP prostredníctvom konkrétnych aktivít. Nie každá podnikateľská myšlienka je realizovateľná v priestoroch, ktoré sú vo vlastníctve záujemcu o realizovanie konkrétnej myšlienky, preto je nevyhnutné, aby obec disponovala informáciami o dostupných plochách a objektoch či už vo verejnom, alebo súkromnom vlastníctve, ktoré sú k dispozícii a je ich možné využiť na podnikanie. Podporu záujemcov môže v tomto smere obec zintenzívniť územnou prípravou danej lokality a vybudovaním inžinierskych sietí a rozvodov. Charakter podnikateľskej činnosti by mal súvisieť predovšetkým so skvalitňovaním služieb poskytovaných obyvateľom a návštevníkom obce.

Partnerstvo verejného a súkromného sektoru je jedným z najvýznamnejších partnerstiev, ktoré má vplyv na sociálno-ekonomický rozvoj obce, preto je nevyhnutné budovanie spolupráce na tejto úrovni.

Neustále zmeny v turbulentnom podnikateľskom prostredí si vyžadujú, aby podnikatelia venovali nemalé množstvo pozornosti a času ich sledovaniu. Z tohto hľadiska možno odporučiť vo viacerých regiónoch osvedčenú aktivitu - pomoc zo strany samosprávy podnikateľom - zorganizovania stretnutí MSP so zástupcami inštitúcií poskytujúcich profesionálne podnikateľské poradenstvo.

Na záver popisu opatrenia možno vyvodiť konkrétne aktivity:

- vytvorenie databázy plôch a objektov vhodných na podnikanie,
- príprava vybraných plôch na podnikanie,
- spolupráca verejného a súkromného sektoru,
- poskytovanie poradenských služieb pre podnikateľov prostredníctvom profesionálnych inštitúcií.

##### **Opatrenie 3.1.2: Modernizácia existujúcich a zavádzanie nových technológií**

Jedným zo základných kameňov úspechu konkurencieschopného podniku je technológia na úrovni zabezpečujúcej uplatnenie sa slovenského podnikateľa na trhu porovnateľná s možnosťami podnikateľa pôsobiaceho v ktorejkoľvek krajine.

V tomto smere možno podnikateľom odporúčať v maximálnej miere využívať grantové schémy zamerané na podporu konkurencieschopnosti.

##### **Opatrenie 3.1.3: Zachovanie a rozvoj tradičných výrobných**

Prevádzky tradičných remeselných výrobných a služieb charakteristických pre obec zanikli, sú však významným faktorom atraktivity obce. Preto je vhodné usmerniť záujemcov o podnikanie a ich motivovanie k vykonávaniu takýchto aktivít.

#### **Priorita 3.2: Konkurencieschopné poľnohospodárstvo**

Poľnohospodárska výroba je determinovaná prírodnými, klimatickými a pôdnymi podmienkami a tvorí z celospoločenského hľadiska významný sektor hospodárstva, preto je nevyhnutné venovať mu náležitú pozornosť.





Opatrenie 3.2.1: Rozvoj poľnohospodárstva s dôrazom na biologickú rozmanitosť, prírodné a kultúrne dedičstvo vidieka

Poľnohospodárstvu sa venuje viac ako 6 % ekonomicky aktívnych obyvateľov obce. Väčšinou ide o zamestnancov poľnohospodárskeho družstva, pre ktoré je charakteristický intenzívny spôsob obhospodarovania pôdy a chovu zvierat. Tento spôsob je dôležitý z hľadiska objemu produkcie, nedotvára však vidiecky charakter. Preto je nevyhnutné podporovať obyvateľov so vzťahom k poľnohospodárstvu a subjekty zaoberajúce sa poľnohospodárstvom a motivovať ich k diverzifikácii poľnohospodárskych činností. Realizácia tohto opatrenia prispeje k atraktivnosti obce i vo vzťahu k priorite B.3 Rozvoj turizmu.

Opatrenie 3.2.2: Zvyšovanie produktivity poľnohospodárskych podnikov

Toto opatrenie je nevyhnutné vzhľadom na fyzicky a morálne opotrebovanú poľnohospodársku techniku a technológiu. Realizácia opatrenia je možná prostredníctvom vykonania aktivít:

- o výstavba, rekonštrukcia a modernizácia budov,
- o obstaranie a modernizácia technického a technologického vybavenia,
- o zlepšenie monitorovania kvality, zdravotných podmienok, hygienicko-sanitárnych režimov,
- o zlepšenie pracovných podmienok.

**Priorita 3.3: Rozvoj turizmu**

Na základe analýzy vnútorné zdroje obce – kultúrny, historický a prírodný potenciál - vytvárajú predpoklady pre rozvoj turizmu v kontexte väčšieho celku – stredného Považia.

Opatrenie 3.3.1: Podpora budovania turistickej infraštruktúry

Aby sa turistická infraštruktúra mohla považovať za vyhovujúcu, možno vykonať mnohé aktivity, napríklad:

- o budovanie nových ubytovacích zariadení, rekonštrukcia a modernizácia existujúcich ubytovacích zariadení,
- o budovanie nových, rekonštrukcia a modernizácia existujúcich stravovacích zariadení,
- o budovanie, údržba a značenie cyklotrás a turistických trás,
- o budovanie a údržba športových areálov.

Opatrenie 3.3.2: Tvorba a údržba produktov cestovného ruchu

V obci sú vytvorené výborné podmienky pre produkty cestovného ruchu zamerané na:

- o folklór,
- o cykloturistiku,
- o agroturistiku,
- o pešiu turistiku,
- o poľovníctvo,
- o rybárstvo,
- o jazdectvo.



### Opatrenie 3.3.3: Marketing obce

Na kvalitnú turistickú infraštruktúru a ponúkané produkty nadväzuje vhodne a účelne zvolená propagácia samotnej obce ako súčasti širšieho územia – stredného Považia.

### **Priorita 3.4: Ochrana a kvalita životného prostredia**

Ochrana a skvalitňovanie životného prostredia predstavuje horizontálnu tému, na ktorú sa musí brať ohľad pri vykonávaní akejkoľvek aktivity.

#### Opatrenie 3.4.1: Ochrana a racionálne využívanie vôd

Odpad zo septikov a žúmp je často likvidovaný nežiaducim a zakázaným spôsobom do trativodu alebo suchého poldra, čerpaný do okolia žúmp a septikov, rozptýlený na poľnohospodársku pôdu. Takto hrozí znečistenie spodných vôd, ktoré môže mať nezvratné následky na zdraví obyvateľstva a vyváženom prírodnom prostredí.

Zo skúseností v minulosti je tiež nevyhnutné zaoberať sa problematikou vodného hospodárstva z pohľadu negatívneho dopadu zvýšenej hladiny vodných tokov, ktoré sa prejavujú ničivo.

Odporúčané aktivity:

- o zabrániť vypúšťaniu odpadových vôd do podlažia,
- o zmierňovanie nepriaznivých environmentálnych vplyvov povodní a predchádzanie povodniam,
- o zabezpečenie a spevnenie brehov tokov, zníženie erózie a vymieľania brehov, spomalenie odtoku vody a zvýšenie biodiverzity,
- o intenzívne uplatňovať práva obce v TVS.

#### Opatrenie 3.4.2: Ochrana ovzdušia

Kvalita ovzdušia nie je hodnotená ako slabá stránka, práve naopak, produkcia emisií je v rámci Slovenska dlhodobo podpriemerná, nemožno to však považovať za impulz k nevykonávaniu žiadnych aktivít smerujúcich k ochrane ovzdušia, preto možno odporúčať:

- o podporovať využívanie obnoviteľných a alternatívnych zdrojov energie, napr. v rámci územného plánovania prijať regulatív o zriadení slnečných kolektorov na všetkých nových stavbách, vypracovanie štúdie o možnostiach využitia biomasy v regióne,
- o podporovať náhradu kvapalných pohonných látok plynom.

#### Opatrenie 3.4.3: Zlepšenie a rozvoj odpadového hospodárstva

Jednoznačnou prioritou, ktorú je nevyhnutné riešiť v rámci odpadového hospodárstva, je problematika odpadových vôd. Likvidácia ostatných druhov odpadov je riešená komplexne, vrátane separácie odpadov, i tak by však bolo vhodným krokom vykonávať osvetovú a propagačnú činnosť na podporu separovaného a množstevného zberu odpadu a predchádzanie vzniku odpadov.

#### Opatrenie 3.4.4: Ochrana, zlepšenie a obnova prírodného prostredia

Na ochranu, zlepšenie a obnovu prírodného prostredia ako celku majú vplyv predovšetkým čiastkové aktivity:

- o ochrana lokalít cenných pre existenciu chránených a ohrozených druhov fauny a flóry,
- o zvýšenie stability prírodného, poľnohospodárskeho ako aj urbanizovaného územia regiónu,



- zvyšovanie environmentálneho povedomia a výchova k lepšiemu vzťahu k životnému prostrediu,
- zapojenie organizácií ochrany prírody a krajiny (z blízkeho okolia) do procesov rozhodovania o území a prípadného rozvoja územia najmä s dôrazom na monitoring územia z hľadiska ochrany prírody a krajiny a na externé faktory vplývajúce na životné prostredie regiónu.

#### Opatrenie 3.4.5: Podpora investícií do obnovy lesov

Lesy tvoria takmer štvrtinu pôdneho fondu obce. Opatrenie je realizovateľné prostredníctvom aktivít, akými sú:

- zalesňovanie a ochrana lesov poškodených hmyzom a imisiami,
- zalesňovanie lesného pôdneho fondu a následná výsadba mladých lesných kultúr v horských oblastiach s cieľom zvýšiť biologickú diverzitu a znížiť riziko pôdnej erózie,
- zalesňovanie lesného pôdneho fondu a následná výsadba mladých lesných kultúr v tých oblastiach, kde náklady prevyšujú príjmy z hospodárskej činnosti a kde si to vyžaduje verejný záujem,
- výsadba lesného reprodukčného materiálu,
- ostatné pestovateľské aktivity v lesoch poškodených synergickým pôsobením škodlivých činiteľov, najmä antropogénnou činnosťou a imisiami,
- iné aktivity na zlepšenie ekologickej stability lesov (revitalizačné a melioračné aktivity),
- ozdravné aktivity v lesoch poškodených prírodnými katastrofami,
- obstaranie ekologicky vhodnej mechanizácie, strojov, zariadení, technológií na pestovanie lesného reprodukčného materiálu, na pestovanie a ochranu lesa, ťažbu, približovanie, dopravu, nakladanie a prvotné spracovanie dreva a ostatnej lesnej produkcie.



## V. REALIZAČNÁ ČASŤ

### INŠTITUCIONÁLNE A ORGANIZAČNÉ ZABEZPEČENIE REALIZÁCIE PROGRAMU

Vzhľadom na veľkosť obce a finančné možnosti realizáciu programu zastrešuje po manažérskej stránke starosta obce, ktorý je zároveň členom skupiny pre realizáciu programu rozvoja.

Jednotlivé aktivity budú po organizačnej stránke v závislosti od ich náročnosti zabezpečované buď priamo obcou alebo manažované externe.

### MONITOROVANIE A HODNOTENIE PLNENIA PROGRAMU

Merateľné ukazovatele sú podporným mechanizmom na sledovanie plnenia programu. Slúžia na priebežnú kontrolu a sú zvolené tak, aby pokrývali celú škálu opatrení a pri kontrole ich plnenia bolo zjavné napredovanie v dosahovaní cieľa, prípadne mohli byť odhalené odchýlky od jeho dosiahnutia.

Monitoring ukazovateľov

Ukazovateľ	Jednotka	Periodicita hodnotenia	Počiatková hodnota 2014	Cieľová hodnota 2023
Počet obyvateľov obce	počet	1x ročne	841	900
Počet aktivít/projektov zameraných na zvýšenie kvality života v obci	počet	1x ročne	0	8

Zdroj: vlastné spracovanie

### VECNÝ A ČASOVÝ HARMONOGRAM

Vecný a časový harmonogram realizácie programu podľa jednotlivých opatrení je spracovaný do tabuľkovej formy – akčného plánu.



Akčný plán na roky 2016-2018

Opatrenie		Termín	Zodpovedný	Financovanie (vlastné zdroje)
1.1.2	Výstavba, rekonštrukcia, opravy a modernizácia budov, ich efektívne využívanie	2016-2018	obecný úrad	48 000,00
1.2.1	Budovanie, rekonštrukcie, opravy a údržba ciest, miestnych komunikácií, chodníkov a cyklotrás	2016-2018	obecný úrad	166 500,00
1.2.2	Budovanie a rekonštrukcia rozvodov a infraštruktúry	2016-2018	obecný úrad	12 000,00
2.2.1	Organizovanie a podpora organizovania kultúrnych, spoločenských a športových podujatí	2016-2018	obecný úrad	800,00
3.4.3	Zlepšenie a rozvoj odpadového hospodárstva	2016-2018	obecný úrad	24 000,00
				251 300,00

Zdroj: Vlastné spracovanie



## VI. FINANČNÁ ČASŤ

Na vykonanie jednotlivých opatrení v období programového rozpočtu 2016-2018 bude potrebných 1 400 800 EUR. Na finančné pokrytie aktivít je potrebné zabezpečiť viaczdrojové financovanie – sústrediť finančné prostriedky od samosprávneho kraja, štátu, podnikateľských subjektov, nadácií a v neposlednom rade Európskej únie, pretože obec sa plánuje na celkovej čiastke finančných potrieb podieľať cca 18 %.

Finančná náročnosť na vykonanie opatrení pre dosiahnutie cieľov je rozpracovaná do indikatívneho finančného plánu. Indikatívny finančný plán vychádza z indikatívneho harmonogramu realizácie aktivít programu/projektov.



## Indikatívny finančný plán na obdobie programového rozpočtu 2016-2018

v EUR	Strategický cieľ 1					Strategický cieľ 2					Strategický cieľ 3					Spolu		
	vlastné zdroje			mimoroz- počtové zdroje	Spolu/cieľ	vlastné zdroje			mimoroz- počtové zdroje	Spolu/cieľ	vlastné zdroje			mimoroz- počtové zdroje	Spolu/cieľ	vlastné zdroje	mimoroz- počtové zdroje	rok
rok	príprava	realizácia	spolu	realizácia		príprava	realizácia	spolu	realizácia		príprava	realizácia	spolu	realizácia				
2016	10 500	160 000	170 500	190 000	360 500			0		0			0		0	170 500	190 000	360 500
2017	10 500	17 500	28 000	332 500	360 500			0		0	9 000	15 000	24 000	285 000	309 000	52 000	617 500	669 500
2018	10 500	17 500	28 000	332 500	360 500	300	500	800	9 500	10 300			0		0	28 800	342 000	370 800
Spolu/program	31 500	195 000	226 500	855 000	1 081 500	300	500	800	9 500	10 300	9 000	15 000	24 000	285 000	309 000	251 300	1 149 500	1 400 800

Zdroj: vlastné spracovanie





## Indikatívny harmonogram aktivít programu/projektov

Aktivita/projekt	Zodpovedný	Predpokladané náklady EUR				Predpokladaný termín realizácie	Súlad s opatrením
		Na prípravu projektu (nezahŕňa už vynaložené)	Na realizáciu				
			Spolu	Vlastné zdroje	Mimorozpočtové zdroje		
Rozvoj infraštruktúry v obci Etapa I	obecný úrad	4 500,00	150 000,00	150 000,00	0,00	2016	1.2.1
Modernizácia a energetická úspora budov Etapa I	obecný úrad	6 000,00	200 000,00	10 000,00	190 000,00	2016	1.1.2
Rozvoj infraštruktúry v obci Etapa II	obecný úrad	4 500,00	150 000,00	7 500,00	142 500,00	2017	1.2.2
Modernizácia a energetická úspora budov Etapa II	obecný úrad	6 000,00	200 000,00	10 000,00	190 000,00	2017	1.1.2
Zefektívnenie systému odpadového hospodárstva a predchádzanie vzniku	obecný úrad	9 000,00	300 000,00	15 000,00	285 000,00	2017	3.4.3
Rozvoj infraštruktúry v obci Etapa III	obecný úrad	4 500,00	150 000,00	7 500,00	142 500,00	2018	1.2.1
Modernizácia a energetická úspora budov Etapa III	obecný úrad	6 000,00	200 000,00	10 000,00	190 000,00	2018	1.1.2
Rozvoj kultúrno spoločenského života v obci	obecný úrad	300,00	10 000,00	500,00	9 500,00	2018	2.2.1
		40 800,00	1 360 000,00	210 500,00	1 149 500,00		

Zdroj: vlastné spracovanie



## POUŽITÁ LITERATÚRA A INFORMAČNÉ ZDROJE

1. Úplné znenie zákona Slovenskej národnej rady č. 369/1990 Zb. o obecnom zriadení v znení neskorších predpisov
2. Zákon č. 503/2001 o podpore regionálneho rozvoja v znení neskorších predpisov
3. [www.statistics.sk](http://www.statistics.sk)
4. [www.e-obce.sk](http://www.e-obce.sk)
5. [www.obce.info](http://www.obce.info)
6. [www.adamovskekochanovce.sk](http://www.adamovskekochanovce.sk)
7. [www.podnemapy.sk](http://www.podnemapy.sk)
8. Adamovské Kochanovce 1332-1992. OÚ Adamovské Kochanovce, T-EXPRES, Trenčín 1992
9. Program hospodárskeho a sociálneho rozvoja Združenia obcí Bielokarpatsko-trenčianskeho mikroregiónu
10. Územný plán Obce Adamovské Kochanovce