

PROGRAM HOSPODÁRSKEHO ROZVOJA A SOCIÁLNEHO ROZVOJA OBCE DRUŽSTEVNÁ PRI HORNÁDE

Formulár č. Ú 7 Titulná strana PHSR

Názov:	Program hospodárskeho rozvoja a sociálneho rozvoja obce Družstevná pri Hornáde na roky 2015-2022
Územné vymedzenie:	Košický kraj, Družstevná pri Hornáde
Územný plán obce schválený:	Áno
Dátum schválenia:	26.02.2016
Dátum platnosti:	26.02.2016
Verzia:	1.0
Publikovaný verejne:	26.02.2016

Tabuľka č. 1 – Základné informácie o obci

Základné údaje	
Kraj	Košický
Okres	Košice – okolie
Obec	Družstevná pri Hornáde
Prvá písomná zmienka	1423
Nadmorská výška	258 m n. m.
Rozloha	955 ha
Počet obyvateľov	2 678 (31.12.2014)
Hustota obyvateľstva	280,42 obyv./ km ²
PSČ	044 31
Štatistická územná jednotka	521345
Adresa obecného úradu	Hlavná 38
Telefón	055/7207111
E-mail	obec@druzstevna.sk
Web	www.druzstevna.sk
IČO	00 324 116
DIČ	2021235920

Zdroj: Obec Družstevná pri Hornáde, ŠÚ SR

Obsah

1.	Úvod	5
1.1.	Zámer spracovania Programu hospodárskeho rozvoja a sociálneho rozvoja obce	5
1.2.	Harmonogram spracovania Programu hospodárskeho rozvoja a sociálneho rozvoja obce	6
1.3.	Metódy zapojenia verejnosti do prípravy Programu hospodárskeho rozvoja a sociálneho rozvoja obce	7
1.4.	Východiskové a koncepcné dokumenty	8
2.	Základná charakteristika obce	11
2.1.	História obce.....	11
2.2.	Prírodné podmienky	12
2.3.	Ľudské zdroje	15
2.4.	Vzdelávanie a štruktúra školských zariadení	20
2.5.	Ekonomické zdroje	22
2.6.	Materiálne a fyzické zdroje.....	23
2.7.	Technická infraštruktúra.....	27
2.8.	Životné prostredie	28
2.9.	Samospráva	30
2.10.	Rozpočet obce	31
2.11.	Analýza externého prostredia	31
2.12.	STEEP Analýza	34
2.13.	SWOT Analýza.....	34
3.	Strategická časť.....	38
3.1.	Vízia obce.....	38
3.2.	Formulácia a návrh stratégie	39
4.	Programová časť	44
4.1.	Opatrenia a projekty.....	44
4.2.	Súbor ukazovateľov výsledkov a dopadov.....	47
5.	Realizačná časť.....	58
5.1.	Inštitucionálne a organizačné zabezpečenie realizácie Programu hospodárskeho rozvoja a sociálneho rozvoja obce	58
5.2.	System hodnotenia a monitorovania Programu hospodárskeho a sociálneho rozvoja obce ...	59
5.3.	Akčný plán	60
6.	Finančná časť	64
6.1.	Indikatívny finančný plán počas celej realizácie Programu hospodárskeho rozvoja a sociálneho rozvoja obce	64

6.2.	Viac zdrojové financovanie jednotlivých projektov.....	65
6.3.	System hodnotenia a zaradovania projektov do financovania	69
7.	Záver	72
Povinné prílohy Programu hospodárskeho rozvoja a sociálneho rozvoja obce Družstevná pri Hornáde.....		73
	Príloha č. 1	73
	Príloha č. 2	74
	Príloha č. 3	75

1. Úvod

Program hospodárskeho rozvoja a sociálneho rozvoja obce Družstevná pri Hornáde s výhľadom do roku 2022 je základný a kľúčový dokument pre riadenie obce, ktorý vychádza z poznania situácie a konkrétnych potrieb obyvateľov, podnikateľských subjektov, záujmových skupín a ďalších subjektov na území a formuluje svoju predstavu o budúcnosti. Bol spracovaný na základe zákona č. 539/2008 Z. z. o podpore regionálneho rozvoja v znení zákona č. 309/2014 Z.z. Je to strednodobý strategický dokument, ktorý na základe analýzy hospodárskeho a sociálneho rozvoja obce určuje strategické ciele a priority rozvoja obce. Je nástrojom na napĺňanie vízie smerovania a rozvoja obce.

1.1. Zámer spracovania Programu hospodárskeho rozvoja a sociálneho rozvoja obce

Program hospodárskeho rozvoja a sociálneho rozvoja obce Družstevná pri Hornáde bol spracovaný ako strategický dokument pre rozvoj a riadenie obce, ktorý je nositeľom rozvojovej politiky obce, predstáv jej vedenia a obyvateľov o smerovaní rozvoja obce. Spracovaním Programu hospodárskeho rozvoja a sociálneho rozvoja obce dáva obec najavo svoj záujem o svoju budúcnosť ako aj budúcnosť svojich obyvateľov, pričom v podobe dokumentu Programu hospodárskeho rozvoja a sociálneho rozvoja získava obec nástroj na aktívne riadenie rozvoja. Spracovaný Program hospodárskeho rozvoja a sociálneho rozvoja obce je jedným zo základných princípov politiky Európskej únie – princíp programovania. Program hospodárskeho rozvoja a sociálneho rozvoja obce oprávňuje obec uchádzať sa o finančnú podporu na realizáciu projektov zo štrukturálnych fondov Európskej únie.

Formulár č. Ú 1 – Zámer spracovania Programu hospodárskeho rozvoja a sociálneho rozvoja

Zámer spracovania Programu hospodárskeho rozvoja a sociálneho rozvoja obce	
Názov dokumentu	Program hospodárskeho rozvoja a sociálneho rozvoja obce Družstevná pri Hornáde na roky 2015 – 2022
Forma spracovania	Pracovníkmi samosprávy Externí odborníci – spolupráca
Riadenie procesu spracovania	Pracovné skupiny zložené z vedenia obce, zamestnancov OcÚ, poslancov OZ a komisií. Zapojenie verejnosti a komunikácia s verejnosťou prebiehala prostredníctvom dotazníkového prieskumu, informácie boli umiestňované na webovom sídle obce, boli predkladané na zasadnutiach obecného zastupiteľstva.

Obdobie spracovania	Program hospodárskeho rozvoja a sociálneho rozvoja obce bol spracovaný v období november 2015 – február 2016 Harmonogram spracovania je uvedený v nasledujúcej tabuľke.
Financovanie spracovania	Náklady spojené so spracovaním Programu hospodárskeho rozvoja a sociálneho rozvoja obce hradila obec z vlastných nákladov, z rozpočtu obce.

1.2. Harmonogram spracovania Programu hospodárskeho rozvoja a sociálneho rozvoja obce

Harmonogram spracovania Programu hospodárskeho rozvoja a sociálneho rozvoja obce bol vypracovaný na základe zákona č. 539/2008 Z.z. o podpore regionálneho rozvoja v znení zákona č. 309/2014 Z.z., ktorý definuje Program hospodárskeho rozvoja a sociálneho rozvoja obce ako strednodobý programový dokument, ktorý obsahuje analýzu hospodárskeho a sociálneho rozvoja obce, hlavné smery jej vývoja, stanovenie cieľov, úloh vo všetkých oblastiach života obce. Harmonogram spracovania Programu rozvoja obce bol odhadnutý na 4 mesiace. Nasledujúca tabuľka predstavuje stručný harmonogram spracovania podľa jednotlivých častí Programu rozvoja obce.

Formulár č. Ú 3 – Harmonogram spracovania Programu hospodárskeho rozvoja a sociálneho rozvoja obce

Termín	November	December	Január	Február
Úvod				
Analytická časť				
Strategická časť				
Programová časť				
Realizačná časť				
Finančná časť				
Záver				

Prvým krokom harmonogramu spracovania Programu hospodárskeho rozvoja a sociálneho rozvoja obce bolo zostavenie a schválenie zámeru Programu hospodárskeho rozvoja a sociálneho rozvoja obce Družstevná pri Hornáde obecným zastupiteľstvom. V rámci úvodných príprav bolo iniciované zriadenie riadiacej a pracovnej skupiny. Nasledujúcim krokom bolo zverejnenie informácie o spracovaní programu hospodárskeho rozvoja a sociálneho rozvoja obce a dotazníka pre občanov v rámci informovanosti verejnosti. Analýza vnútorného a vonkajšieho prostredia a získanie podkladov pre analytickú časť bola ďalším krokom. Ex post hodnotenie Programu hospodárskeho a sociálneho rozvoja obce z minulého obdobia bolo potrebné pre

získanie vstupných informácií do programovej časti. Spracovanie východísk pre strategickú časť a vypracovanie strategickej vízie a formulácia strategických cieľov a opatrení vyústilo do návrhu aktivít a prípravy projektov. Vypracovanie akčného plánu, systému monitorovania, hodnotenia a aktualizácie programu hospodárskeho rozvoja a sociálneho rozvoja obce je výstupom strategickej a programovej časti. Finančný rámec pre realizáciu a výber projektov v súlade s finančno-ekonomickými možnosťami predstavuje finančnú časť spracovania Programu hospodárskeho rozvoja a sociálneho rozvoja obce.

1.3. Metódy zapojenia verejnosti do prípravy Programu hospodárskeho rozvoja a sociálneho rozvoja obce

Od prvého kroku prípravy spracovania dokumentu bola verejnosť obce zapojená do tohto procesu. Na internetovej stránke obce bol zverejnený Dotazník pre prípravu Programu rozvoja obce Družstevná pri Hornáde na roky 2015 - 2022, obyvatelia obce boli informovaný prostredníctvom internetovej stránky obce o stave spracovania. Prostredníctvom dotazníkového prieskumu sa osobne podieľali na stanovení hlavných cieľov a úloh pre predstaviteľov obce a o smerovaní rozvoja obce.

Formulár č. Ú 7 – Metódy zapojenia verejnosti do prípravy programu hospodárskeho rozvoja a sociálneho rozvoja obce

Metóda	Informovanie verejnosti	Získavanie názorov verejnosti	Zohľadnenie názorov verejnosti
Tlačené materiály			
Verejné informačné tabule	áno		
Informačné formuláre, tabuľky údajov	áno		
Internetové stránky	áno		
Využitie existujúcich médií			
Zverejňovanie informácií v miestnej tlači	áno		
Stretnutia			
Stretnutia s kľúčovými ľuďmi/skupinami	áno	áno	áno
Návšteva v dotknutom území	áno	áno	áno
Využitie miestnych ľudí na získavanie názorov	áno	áno	áno
Rozhovory a prieskumy			
Dotazník pre záujmové skupiny	áno	áno	
Dotazník pre širokú verejnosť	áno	áno	
Poradné skupiny			
Miestne poradné skupiny	áno	áno	áno

1.4. Východiskové a koncepčné dokumenty

Podpora regionálneho rozvoja sa uskutočňuje v súlade s programovaním na:

Miestnej úrovni

- Územný plán obce
- Program hospodárskeho a sociálneho rozvoja obce
- Rozpočet obce
- Program odpadového hospodárstva

Národnej úrovni

- Partnerská dohoda - definuje stratégiu a priority pre efektívne a účinné využívanie fondov EÚ. Jedná sa o základný národný dokument, ktorý zastrešuje všetky Operačné programy SR pre programovacie obdobie 2014-2020.
- Pozičný dokument Európskej komisie k Partnerskej dohode a programom SR na roky 2014 – 2020 – identifikuje z pohľadu Európskej komisie hlavné rozvojové potreby s možnosťou financovania opatrení v rámci fondov Spoločného strategického rámca EÚ v podmienkach SR.
- Stratégia financovania Európskych štrukturálnych a investičných fondov pre programovacie obdobie 2014 – 2020.
- Integrovaný regionálny operačný program (IROP).

Nadnárodnej úrovni

- Stratégia EÚ 2020
- Spoločný strategický rámec Európskej komisie
- Nariadenia Európskej komisie
- CENTROPE – Správa o regionálnom rozvoji
- CENTROPE – Nástroj na hodnotenie potrieb infraštruktúry
- CENTROPE – Stratégia ľudského kapitálu
- CENTROPE – Stratégia v oblasti vedomostného regiónu
- CENTROPE – Stratégia v oblasti priestorovej integrácie a Akčný plán 2013+
- CENTROPE – Stratégia v oblasti kultúry a cestovného ruchu 2013+
- Národný (regionálny) rozvojový plán – hlavný dokument pre vyjednanie podpory zo Štrukturálnych fondov Európskej únie.
- Sektorové operačné programy – taktické dokumenty vytvorené na úrovni ministerstiev, ktoré rozpracovali problémové celky, pre ktoré bude žiadané spolufinancovanie z EÚ.
- Regionálne operačné programy.


Všetky strategické dokumenty sú spracované vo vzájomnej nadväznosti a postupnosti.

Obec Družstevná pri Hornáde má pri napĺňaní svojich cieľov a priorít hospodárskeho a sociálneho rozvoja možnosti využívať nasledujúce operačné programy a ostatné dotačné schémy:

Tabuľka č. 2 - Zoznam analyzovaných koncepčných dokumentov

Názov dokumentu	Platnosť dokumentu	Úroveň dokumentu	Zdroj
Partnerská dohoda SR 2014-2020	2020	národná	www.telecom.gov.sk
Program rozvoja vidieka SR	2020	národná	www.mpsr.sk
Integrovaný regionálny operačný program	2020	národná	www.mpsr.sk
Operačný program Ľudské zdroje	2020	národná	www.employment.gov.sk
Operačný program kvalita životného prostredia	2020	národná	www.opzp.sk
Program hospodárskeho a sociálneho rozvoja KSK	2022	regionálna	www.vucke.sk

Zdroj: Obec Družstevná pri Hornáde



ANALYTICKÁ ČASŤ

**PROGRAMU HOSPODÁRSKEHO
ROZVOJA A SOCIÁLNEHO ROZVOJA
OBCE
DRUŽSTEVNÁ PRI HORNÁDE**

2. Základná charakteristika obce

Tabuľka č. 3 – Základná charakteristika obce

Základná charakteristika obce Družstevná pri Hornáde (k 31.12.2014)	
Názov okresu	Košice - okolie
PSČ	044 31
Prvá písomná zmienka	1423
Celková výmera územia (km ²)	9,55
Kód obce	521345
Názov kraja	Košický
Telefónne smerové číslo	055
Nadmorská výška m n. m.	258
Hustota obyvateľstva na km ²	28,42

Zdroj: ŠÚ SR

Obec Družstevná pri Hornáde leží v južnej časti Šariša, na rozhraní východnej časti Čiernej hory a západnej časti Košickej kotliny. Katastrálne územie má nepravidelný tvar s vrcholmi na severe, západe a na východe. Obec Družstevná pri Hornáde je hraničnou obcou okresu Košice – okolie. Na severe hraničí s obcami Trebejov a Lemešany, na východe s obcami Janovík, Bretejovce, Seniakovce, Budimír. Na juhu hraničí obec s mestom Košice a na západe hraničí s obcami Kostolány nad Hornádom a Sokol. Krajské mesto Košice je od stredu obce vzdialené 11 km.

2.1. História obce

V roku 1960 z rozhodnutia politických orgánov došlo k spojeniu dovtedy samostatných obcí Malá Vieska, Kostolány nad Hornádom a Tepličany do jedného celku, čím vznikla nová obec pod názvom Družstevná pri Hornáde. Na nasledujúcich stranách uvádzame históriu dvoch častí obce Družstevná pri Hornáde. Od 1.1.2003 na základe referenda občanov, došlo k odčleneniu časti obce Kostolány nad Hornádom. Od tohto dátumu sa obec Družstevná pri Hornáde skladá z dvoch častí: Malá Vieska a Tepličany.

MALÁ VIESKA

Malá Vieska leží pri východnom brehu Hornádu. Je miestnou časťou obce Družstevná pri Hornáde. Kráľ Žigmund v roku 1423 daroval hradné panstvo Sokol šľachticom z Pavloviec. Majetkovou súčasťou panstva bola aj Malá Vieska. Vtedy vznikla najstaršia správa o tejto dedine, z ktorej vyplýva, že jej sídlisko jestvovalo aj pred rokom 1423. V písomnostiach z 15.-16. storočia vyskytuje sa striedavo pod maďarskými názvami Wyfalu a Kysfalu vo význame Nová Ves, resp. Malá Ves, teda Vieska. Dvojtvárnosť maďarského názvu svedčí o jeho neustálenosti a príležitostnom prekladaní pôvodného slovenského názvu do maďarčiny. V 15. storočí Malá

Vieska postupne patrila šľachticom Bubekovcom z Plešivca, šľachticom z Pavloviec, Košiciam a šľachticom z Perína, v 16. storočí zväčša mestu Košice. Sedliacke domácnosti okrem richtárovej boli v roku 1427 zdanené od 7 port. V roku 1567 tu hospodárilo 11 sedliackych domácností, z nich dve na celých a deväť (aj s richtárom) na polovičných usadlostiach a zdanené boli od šiestich port. Žilo tu aj dvanásť domácností želiarov. V roku 1588 sedliakov zdanili od pat a štvrtí porty a želiarskych domácností bolo osem. Sídliisko v roku 1600 pozostávalo z 21 obývaných poddanských domov. V roku 1786 sa uvádza slovenský názov Malá Veska.

TEPLIČANY

Tepličany ležia v severnom výbežku Košickej kotliny, v doline Hornádu a nadmorskej výške okolo 230 m. Sú miestnou časťou obce Družstevná pri Hornáde. Kráľ Žigmund v roku 1423 daroval šľachticom z Pavloviec nad Uhom hradné panstvo Sokoľ, ktorého majetkovou súčasťou boli aj Tepličany. Pri tej príležitosti vznikla prvá správa o tejto dedine. Z obsahu darovacej listiny vyplýva, že Tepličany jestvovali dlhšie pred rokom 1423. V písomnostiach z 15.-16. storočia sa vyskytujú pravidelne pod názvom Tapolchan, teda v maďarizovanom tvare pôvodného slovenského názvu Tepličany. Ojedinele sa vyskytujú pod názvom Teplice, ktorý považujeme za nesprávny, náhodne vzniknutý názov. Slovenský názov vyjadril skutočnosť, že ešte pred vznikom sídliska tu bol prameň teplice, teda v zime nezamrzajúcej vody. Jeho starobylý tvar vedie k predpokladu, že tunajšie sídliisko jestvovalo pred 13. storočím. Tepličany boli do roku 1429 majetkovou súčasťou hradného panstva Sokoľ vo vlastníctve kráľa alebo šľachticov a odvtedy poddanskou dedinou mesta Košíc. Tunajšie sedliacke domácnosti okrem domácnosti richtára boli v roku 1427 zdanené danou kráľovi od 11 port. Neskôr časť sedliakov schudobnela, iní stratili všetky užívané pozemky a upadli medzi želiarov. V rokoch 1567 a 1588 sedliakov okrem richtára zdanili od 6,5, resp. 4 port, pričom v roku 1567 hospodárili tri domácnosti na celých a osem na polovičných usadlostiach. V tých rokoch tu žilo aj 8, resp. 3 želiarske domácnosti. V Tepličanoch v roku 1600 stálo 14 obývaných poddanských domov. Od 1.1.2003 na základe referenda občanov, došlo k odčleneniu časti obce Kostoľany nad Hornádom. Od tohto dátumu s obec Družstevná pri Hornáde skladá z dvoch častí – Malá Vieska a Tepličany.

2.2. Prírodné podmienky

Geomorfológia

Obec Družstevná pri Hornáde patrí do geomorfologického celku Čierna Hora. Čierna Hora patrí do Alpsko-Himalájskej sústavy, do podsústavy Karpaty, provincie Západne Karpaty, subprovincie Vnútorne Západne Karpaty a do oblasti Slovenské Rudohorie. Z geologického hľadiska územie budujú kvartérne horniny (fluviálne, proluviálne a deluviálne sedimenty), neogénne horniny (štrky, piesky, pieskovce, ílovce, prachy) a horniny mezozoika (dolomity).



Obrázok č. 1

Nerastné suroviny

Z geologického hľadiska je územie obce pestré. Najstaršími horninami, ktoré sú zastúpené na území katastra obce sú sivo fialové arkózové metadróby, ktoré boli vyformované v mladších prvohorách – v perme. Patria do brusnianskeho súvrstvia do Bujanovského komplexu a nachádzajú sa vo východnej časti katastra. V rovnakom období sa začalo formovať aj predajnianske súvrstvie, ktoré je na území katastra obce zastúpené sivými a sivozelenými metamorfovanými pieskovecami a bridlicami. Forma sa vyskytuje v centrálnej časti katastra.

Rozsiahle plochy v centrálnej časti katastra pokrývajú kremence a kremenné pieskovce, ktorých modelovanie začalo v triase a ktoré sú súčasťou lúžňanskeho súvrstvia. Sivé lavicovité dolomity boli rovnako vyvrásnené v triase. Nachádzajú sa v centrálnej časti katastra. Takmer celá južná časť katastra je pokrytá členenými svahovinami, ktoré sa začali formovať v starších štvrtohorách. Najmladšia geologická forma – fluviálne nivné sedimenty - je rozmiestnená pozdĺž vodných tokov. Jedná sa o usadeniny, ktoré miestne vodné toky transportovali z nižších polôh. Na území katastra sa nachádzajú ložiská dolomitu, ktorý sa aj priemyselne ťaží.

Pôda

V katastrálnom území Družstevnej pri Hornáde sú zastúpené kambizeme, hnedozeme, fluvizeme a rendziny. Vzhľadom na produkčný potenciál ide o stredne produkčné pôdy. Pôdy sú stredne ohrozené vodnou eróziou.

Tabuľka č. 4 - Pôdny fond obce Družstevná pri Hornáde

	2010	2011	2012	2013	2014
Celková výmera územia obce (v m²)	9 551 313	9 551 313	9 551 313	9 550 082	9 550 082
Poľnohospodárska pôda - spolu	4 810 948	4 810 472	4 808 655	4 804 392	4 798 952
z toho - orná pôda	1 455 569	1 455 569	1 455 062	1 453 211	1 450 764
z toho - záhrada	436 547	435 761	435 956	434 633	432 538
z toho - trvalý trávny porast	2 918 832	2 919 142	2 917 637	2 916 548	2 915 650
Nepoľnohospodárska pôda - spolu	4 740 365	4 740 841	4 742 658	4 745 690	4 751 130
z toho - lesný pozemok	3 255 964	3 255 964	3 255 964	3 255 964	3 255 955
z toho - vodná plocha	187 563	187 563	187 563	187 563	187 563
z toho - zastavaná plocha a nádvorie	721 942	722 436	724 890	728 065	732 632
z toho - ostatná plocha	574 896	574 878	574 241	574 098	574 980

Zdroj: www.statistics.sk

Hydrologické pomery

Z hľadiska hydrogeografických charakteristík dotknuté územie patrí do povodia rieky Hornád. Bezmenný potok je ľavostranným prítokom Hornádu. Celková dĺžka bezmenného potoka je 1,75 km. Bezmenný potok vteká do zastavaného územia obce Družstevná pri Hornáde zo severovýchodu, vyúsťuje na juhozápadnej strane obce do rieky Hornád. Kulminačný prietok storočnej povodňovej vlny bezmenného potoka je $Q_{100} = 8 \text{ m}^3 \cdot \text{s}^{-1}$.

Klimatické pomery

Podľa mapy klimatických oblastí (Atlas krajiny SR, 2002) územie obce patrí do mierne teplej klimatickej oblasti, pahorkatinového až vrchovinového, mierne teplého, vlhkého okrsku M3. Ide o klimatický okrsek kde je priemerne menej ako 50 letných dní za rok, denné maximum teploty vzduchu je $\geq 25^\circ\text{C}$ a júlový priemer teploty vzduchu je $\geq 16^\circ\text{C}$. Priemerná ročná teplota vzduchu sa v obci pohybuje od 7 do 8 $^\circ\text{C}$. Priemerný ročný úhrn atmosférických zrážok je približne 600 až 800 mm. Severojužná orientácia Košickej kotliny je najdôležitejším faktorom pre formovanie smerov prúdenia, výsledkom čoho je výrazne úzka veterná ružica s dominantným severným smerom vetra.

Rastlinstvo

- Na základe fyto geografického členenia Slovenska (Atlas SSR, 1980) patrí územie obce do:
- oblasti západokarpatskej flóry (Carpaticum occidentale)
 - obvodu predkarpatskej flóry
 - okresu stredné Pohornadie.

Pôvodný vegetačný kryt bol v dôsledku dlhodobého využívania územia človekom značne pozmenený. Podstatná časť územia okolo vodných tokov bola odlesnená a premenená na poľnohospodársku pôdu a časť bola využitá na zástavbu. V rámci katastrálneho územia obce prevažujú lesné pôdy, pričom poľnohospodárska pôda je druhým najrozšírenejším prvkom. Mimo zastavaného územia obce za zachovali úzke pásy brehových porastov. Sú tvorené vrbami, čerešňou a topoľmi. Krovitú etáž tvorí baza, slivka trnková, ruža šíповá, svíb..., bylinnú etáž tvoria ruderálne byliny. V zastavanom území sú v okolí potoka vysadené ovocné stromy, smrek, borovice, brezy, vrby, smrekovce, lipy...

Živočíšstvo

Súčasná štruktúra žijúcej fauny na území obce je odrazom pôsobenia človeka v krajine. Prevažná časť živočíchov je naviazaná na biotopy lúk, plochy s nelesnou drevinou vegetáciou a vodné plochy. Charakteristické druhy živočíchov nachádzajúcich sa v katastri obce sú: jež obyčajný, hraboš poľný, zajac poľný, hranostaj obyčajný, potkan obyčajný, lasica obyčajná, ropucha obyčajná, ropucha zelená, jašterica živorodá, slepúch lámavý, užovka obyčajná, srnec hôrny, sviňa divá... Vo vodnom prostredí a jeho bezprostrednom okolí sa môžu vyskytovať: salamandra škvrnitá, mlok obyčajný, ropucha obyčajná, kunka žltobruchá. V zastavanom území v obci bežne hniezdi sýkorka belasá, hrdlička záhradná, žltouchost domový. Pod strechami si robí svoje hniezda lastovička obyčajná a belorítka obyčajná.

2.3. Ľudské zdroje

Nasledujúca časť prezentuje vývoj a štruktúru obyvateľstva podľa jednotlivých charakteristík, ako vek, prírastok, úbytok, migračné saldo, národnosť, náboženstvo.

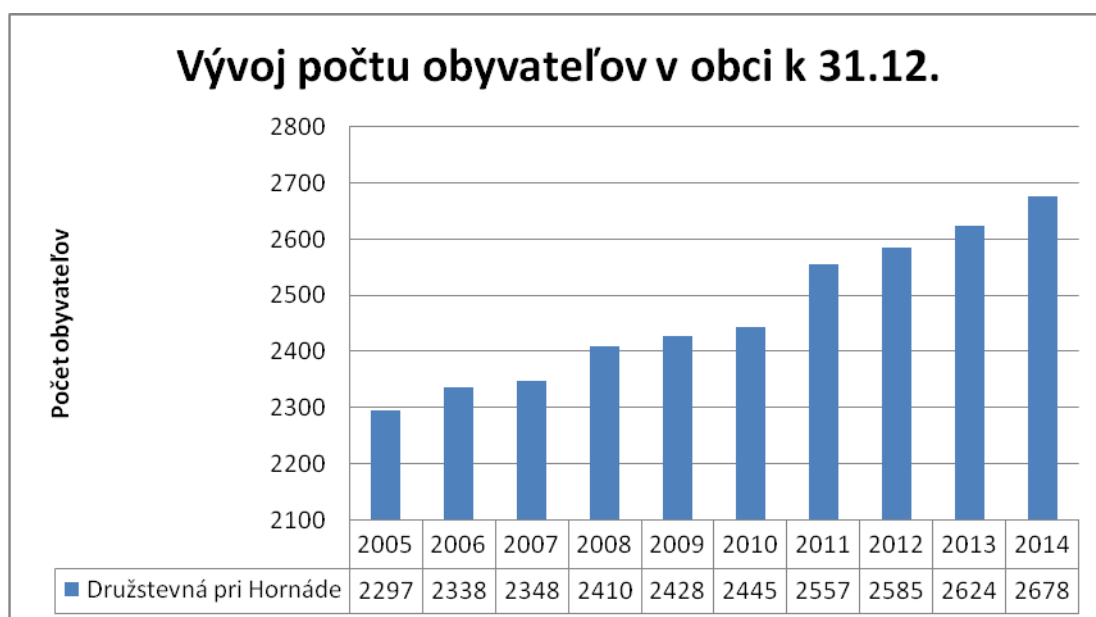
Obyvateľstvo

V obci Družstevná pri Hornáde je od roku 2010 vyrovnaný stav bývajúceho obyvateľstva. V obci je k 31.12.2014 evidovaných 2 678 obyvateľov. V rámci celkového počtu obyvateľov predstavujú ženy 52% a muži 48% obyvateľov.

Tabuľka č. 5 – Stav obyvateľstva obce Družstevná pri Hornáde

Stav trvale bývajúceho obyvateľstva k 31.12.										
Rok	2005	2006	2007	2008	2009	2010	2011	2012	2013	2014
Počet obyvateľov	2297	2338	2348	2410	2428	2445	2557	2585	2624	2678

Zdroj: www.statistics.sk

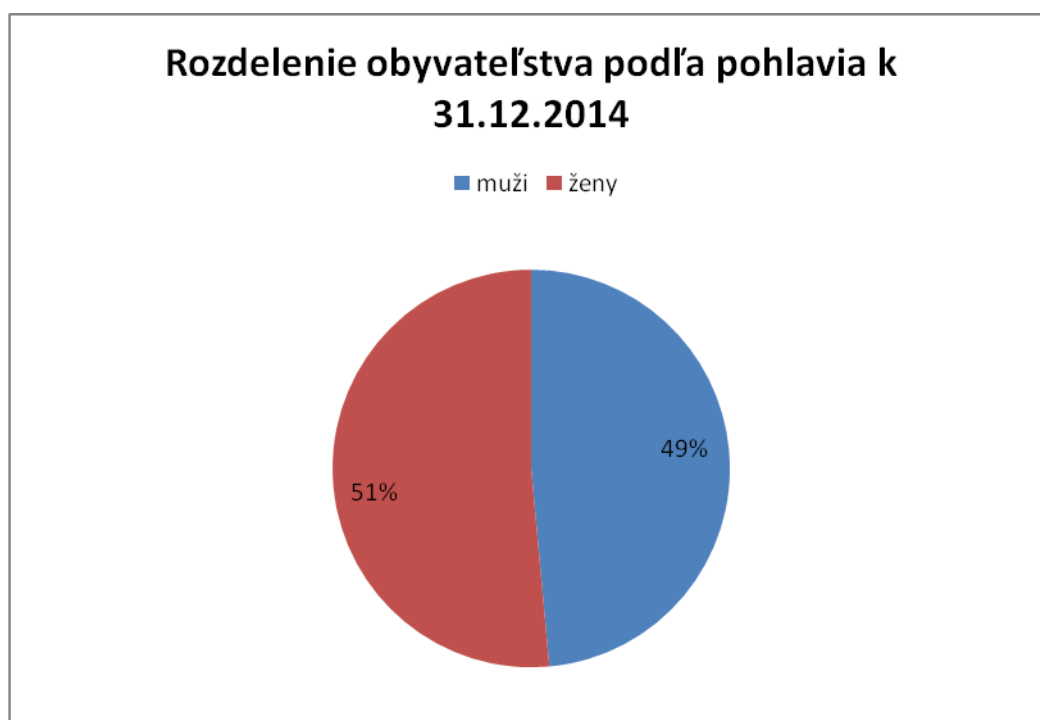


Graf č. 1 - Vývoj počtu obyvateľov k 31.12.

Tabuľka č. 6 – Rozdelenie obyvateľstva obce Družstevná pri Hornáde podľa pohlavia

Rozdelenie trvale bývajúceho obyvateľstva podľa pohlavia k 31.12.										
Rok	2005	2006	2007	2008	2009	2010	2011	2012	2013	2014
Muži	1143	1158	1165	1191	1207	1206	1250	1268	1285	1300
Ženy	1154	1180	1183	1219	1221	1239	1307	1317	1339	1378

Zdroj: www.statistics.sk



Graf č. 2 - Rozdelenie obyvateľstva podľa pohlavia k 31.12.2014

S vývojom počtu obyvateľov úzko súvisí aj vývoj prirodzeného prírastku a migračného salda obyvateľstva obce. Počas sledovaného obdobia 2005 – 2014 sa tieto ukazovatele vyvíjali nasledovne:

Tabuľka č. 7 – Prirodzený prírastok obyvateľstva obce Družstevná pri Hornáde

Prirodzený prírastok obyvateľstva										
Rok	2005	2006	2007	2008	2009	2010	2011	2012	2013	2014
Narodení	42	35	40	31	33	35	41	36	41	35
Zomretí	17	20	17	11	25	25	17	23	22	16
Prirodzený prírastok	25	15	22	20	8	10	24	13	18	18

Zdroj: www.statistics.sk

Tabuľka č. 8 – Migračné saldo obyvateľstva obce Družstevná pri Hornáde

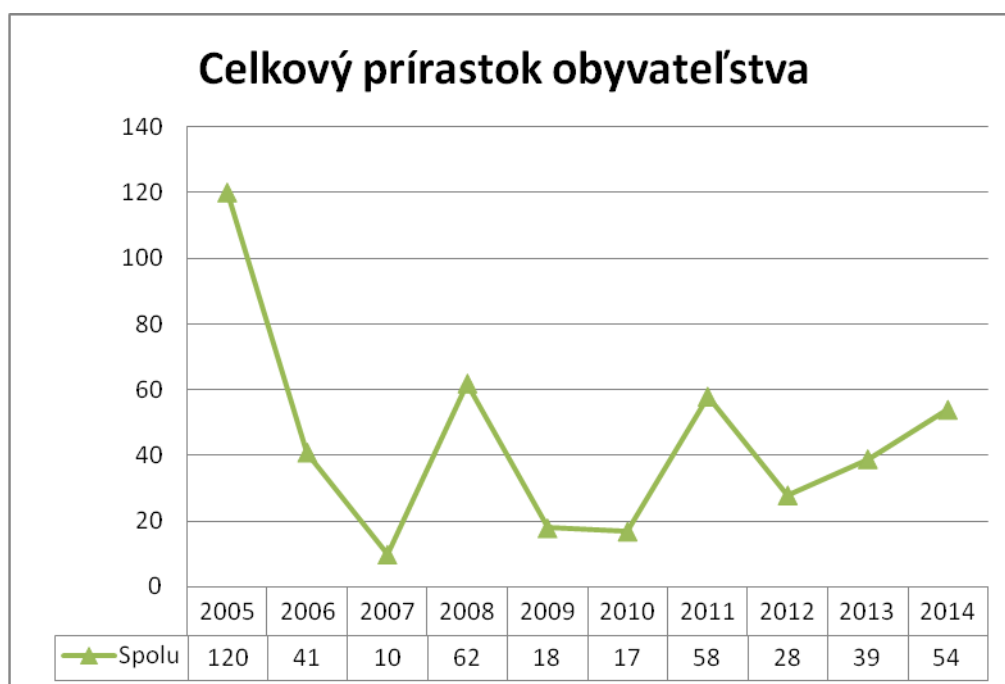
Migračné saldo obyvateľstva										
Rok	2005	2006	2007	2008	2009	2010	2011	2012	2013	2014
Priťahovaní	124	73	27	62	38	35	54	47	46	66
Vystáňovaní	29	47	39	20	28	28	20	32	25	30
Migračné saldo	95	26	-12	42	10	7	34	15	21	36

Zdroj: www.statistics.sk

Tabuľka č. 9 - Celkový prírastok obyvateľstva obce Družstevná pri Hornáde

Celkový prírastok obyvateľstva										
Rok	2005	2006	2007	2008	2009	2010	2011	2012	2013	2014
Prirodzený prírastok	25	15	22	20	8	10	24	13	18	18
Migračné saldo	95	26	-12	42	10	7	34	15	21	36
Spolu	120	41	10	62	18	17	58	28	39	54

Zdroj: www.statistics.sk



Graf č. 3 - Celkový prírastok obyvateľstva

Celkový prírastok obyvateľstva obce je výsledkom pôsobenia prirodzeného prírastku a migračného salda. Z porovnania týchto ukazovateľov, môžeme konštatovať, že celkový prírastok obyvateľstva má kolísavý charakter. V roku 2005 bol najväčší nárast celkového prírastku obyvateľov a to v počte 120 obyvateľov. Naproti tomu v roku 2007 bol celkový prírastok 10 obyvateľov.

Národnosť

Tabuľka č. 10 – Národnostná štruktúra obyvateľstva obce Družstevná pri Hornáde

Národnosť	SODB 1991	SODB 2001	SODB 2011
Slovenská	2 820	3 088	2 093
Maďarská	1	5	4
Rómska	64	91	257
Rusínska	0	3	2
Ukrajinská	2	1	1
Česká	8	12	7
Poľská	1	1	1
Nemecká	1	2	0
Nezistená	4	35	167
Spolu	2 901	3 238	2 532

Zdroj: www.statistics.sk

Podľa posledného sčítania obyvateľov, domov a bytov (2011) v obci Družstevná pri Hornáde žilo najviac obyvateľov slovenskej národnosti (2 093). Druhou najvyššie zastúpenou

národnosťou je rómska, ku ktorej sa prihlásilo 257 obyvateľov. V obci žijú aj obyvatelia maďarskej, rusínskej, ukrajinskej, českej a poľskej národnosti. 167 obyvateľov sa nevyjadrilo k svojej národnosti.

Náboženstvo

Tabuľka č. 11 – Náboženská štruktúra obyvateľstva obce Družstevná pri Hornáde

Náboženské vyznanie	SODB 1991	SODB 2001	SODB 2011	% SODB 2011
Rímskokatolícka cirkev	2 376	2 842	1 695	66,94
Gréckokatolícka cirkev	27	57	48	1,90
Pravoslávna cirkev	1	4	7	0,28
Evanjelická cirkev augsburského vyznania	119	119	96	3,79
Reformovaná kresťanská cirkev	0	7	10	0,39
Evanjelická cirkev metodistická	0	0	7	0,28
Apoštolská cirkev	0	8	6	0,24
Cirkev adventistov siedmeho dňa	0	0	1	0,04
Cirkev bratská	0	0	1	0,04
Kresťanské zbory	0	0	3	0,12
Cirkev Ježiša Krista Svätých neskorších dní	0	1	1	0,04
Bez vyznania	31	129	121	4,78
Iné	1	3	7	0,28
Nezistené	346	68	529	20,88
Spolu	2 901	3 238	2 532	100

Zdroj: www.statistics.sk

Podľa posledného sčítania obyvateľov domov a bytov v roku 2011 sa 66,94% (1 695) obyvateľov hlási k rímskokatolíckej cirkvi a 3,79% (96) obyvateľov sa hlási k evanjelickej cirkvi augsburského vyznania. 20,88% (529) obyvateľov sa nevyjadrilo k svojmu náboženskému vyznaniu a 121 obyvateľov je bez vyznania.

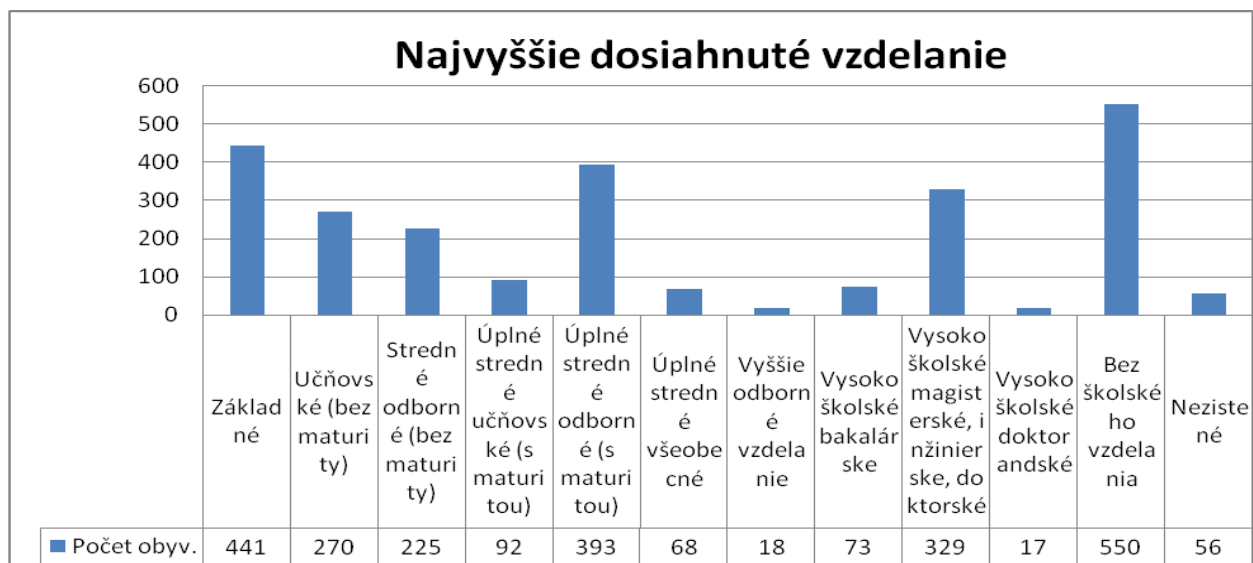
2.4. Vzdelávanie a štruktúra školských zariadení

Podľa výsledkov sčítania obyvateľov, domov a bytov bola vzdelanostná a kvalifikačná štruktúra obyvateľov obce Družstevná pri Hornáde nasledujúca:

Tabuľka č. 12 – Najvyššie dosiahnuté vzdelanie obyvateľstva obce Družstevná pri Hornáde

Najvyššie dosiahnuté vzdelanie		SODB 1991	SODB 2001	SODB 2011
Základné		921	742	441
Učňovské (bez maturity)		734	522	270
Stredné odborné (bez maturity)		32	345	225
Úplné stredné učňovské (s maturitou)		342	122	92
Úplné stredné odborné (s maturitou)		0	467	393
Úplné stredné všeobecné		47	107	68
Vyššie odborné vzdelanie		4	14	18
Vysokoškolské bakalárske		0	5	73
Vysokoškolské magisterské, inžinierske, doktorské		0	113	329
Vysokoškolské doktorandské		0	6	17
Vysokoškolské spolu		52	124	419
Študijný odbor	prírodné vedy			14
	technické vedy a náuky I (baníctvo, hutníctvo, strojárstvo, informatika a VT, elektrotech., tech. chémia, potravinárstvo)	24	57	73
	technické vedy a náuky II (textilná v., sprac. kože, dreva, plastov, v. hud. nástrojov, archit., staveb., dopr., pošty, t. elekom., automatiz., špec. odb.)	0	0	61
	poľnohospodársko-lesnícke a veterinárne vedy a náuky	4	6	20
	zdravotníctvo	0	0	18
	spoločenské vedy, náuky a služby I (filozof., ekon., polit. a práv. vedy, ekonomika a manaž., obchod a služby, SŠ- OA, HA, praktická š., učeb. odb.)	4	12	123
	spoločenské vedy, náuky a služby II (histor., filolog., pedag. a psych. vedy, publicistika a informácie, telových., učiteľstvo, SŠ - gym.)	18	44	77
	vedy a náuky o kultúre a umení	0	0	4
	vojenské a bezpečnostné vedy a náuky	2	5	2
	nezistený	0	0	27
Bez školského vzdelania		747	742	550
Nezistené		22	53	56
Spolu		2 901	3 238	2 532

Zdroj: www.statistics.sk



Graf č. 4 - Najvyššie dosiahnuté vzdelanie

Podľa posledného sčítania obyvateľov, domov a bytov (2011) žije v obci Družstevná pri Hornáde 441 obyvateľov so základným vzdelaním, čo predstavuje 17,42% z celkového počtu obyvateľov obce. 553 obyvateľov obce má ukončené úplné stredné odborné vzdelanie s maturitou. Počet vysokoškolsky vzdelaných ľudí sa zvyšuje. V roku 2011 bolo 419 obyvateľov vysokoškolsky vzdelaných (16,55%). Bez školského vzdelania je 550 obyvateľov, čo sú vo väčšej miere deti do 16 rokov.

V obci Družstevná pri Hornáde je zriadená materská škola, ktorej zriaďovateľom je obec. Materskú školu v súčasnosti navštevuje 48 žiakov. Vývoj počtu žiakov navštevujúcich materskú školu za posledných 5 rokov je uvedený v nasledujúcej tabuľke. Počet žiakov navštevujúcich materskú školu je vyrovnaný. V súčasnosti je materská škola dvojtriedna a je rozdelená na triedu Lienok (deti od 3 do 5 rokov) a triedu Včielok (deti v predškolskom veku 5-6 rokov). Materská škola organizuje pre deti, rodičov a priateľov každoročne kultúrne a spoločenské podujatia: Mikuláš, Vianočná burza, Ples Materskej školy, Karneval, Oslavy pri príležitosti Dňa matiek, Rozlúčkovú slávnosť s predškolákmi.

Tabuľka č. 13 – Počet žiakov navštevujúcich Materskú školu

Školský rok	2010/2011	2011/2012	2012/2013	2013/2014	2014/2015
Počet žiakov	44	45	46	47	48

Zdroj: obec Družstevná pri Hornáde

V obci sa nachádza základná škola, ktorej zriaďovateľom je obec Družstevná pri Hornáde. V súčasnosti základnú školu navštevuje 311 žiakov. Základnú školu navštevujú aj žiaci zo susedných obcí (Kostoľany nad Hornádom, Sokol). Škola má v súčasnosti 19 tried, nultý ročník a 5 špeciálnych tried. Pri škole pôsobí školský klub detí, ktorý je neoddeliteľnou súčasťou Základnej školy. Je plný hier a zábavy. Školský klub detí zabezpečuje pre deti, ktoré plnia povinnú školskú dochádzku na ZŠ nenáročnú činnosť podľa školského výchovného programu, zameranú na ich

prípravu na vyučovanie a na uspokojovanie a rozvíjanie ich záujmov v čase mimo vyučovania. Aktivity Školského klubu detí sú tvorivé dielne na Jesenných slávnostiach, Halloween, Vianočná burza, návšteva bábkového divadla, návšteva knižnice, zimné radovánky na školskom dvore, tematický karneval, noc v škole a iné. Pri základnej škole je rozvinutá aj mimoškolská činnosť a to v krúžkoch Angličtina, Bedminton, Hráme sa a športujeme, Chémia hrou, Mažoretky, Tvorivé dielne a mnoho ďalších.

Tabuľka č. 14 – Počet žiakov navštevujúcich Základnú školu

Školský rok	2010/2011	2011/2012	2012/2013	2013/2014	2014/2015
Počet žiakov	320	327	318	317	311

Zdroj: obec Družstevná pri Hornáde

2.5. Ekonomické zdroje

Ekonomicky aktívne obyvateľstvo

Tabuľka č. 15 – Ekonomicky aktívne obyvateľstvo

Vek, pohlavie		Postavenie v zamestnaní						Ekonomicky aktívni spolu
		zamestnanci	podnikatelia		členovia družstiev v	vypomáhajúci (neplatení) členovia domácností v rod.podnik.	ostatní a nezistení	
			so zamestnancami	bez zamestnancov				
Úhrn	muži	382	8	48	2	6	168	614
	ženy	297	1	28	0	8	137	471
	spolu	679	9	76	2	14	305	1 085
%		62,6	0,8	7,0	0,2	1,3	28,1	100,0
Z obyvateľstva v produktívnom veku podiel ekonomicky aktívnych								
Muži		-	-	-	-	-	-	69,5
Ženy		-	-	-	-	-	-	54,4
Spolu		-	-	-	-	-	-	62,0

Zdroj: www.statistics.sk

Podľa posledného sčítania obyvateľov domov a bytov v roku 2011 bolo 1 085 obyvateľov ekonomicky aktívnych (614 mužov a 471 žien). Najviac obyvateľov je zamestnaných a pôsobia v roli zamestnanca (679). V obci Družstevná pri Hornáde je potenciál ekonomicky aktívneho obyvateľstva, len pracovné príležitosti v obci, okrese sú obmedzené.

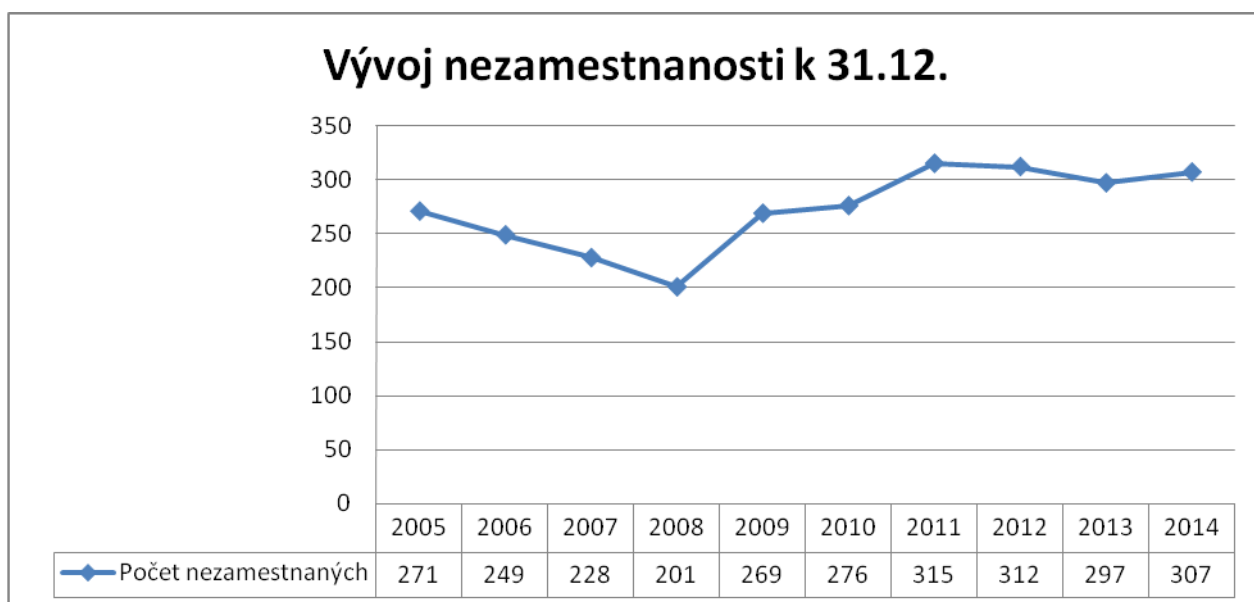
Nezamestnanosť

Tabuľka č. 16 - Nezamestnanosť

Pohlavie/Rok	2005	2006	2007	2008	2009	2010	2011	2012	2013	2014
Muži	159	143	124	111	146	143	167	169	151	163
Ženy	112	106	104	90	123	133	148	143	146	144
Spolu	271	249	228	201	269	276	315	312	297	307

Zdroj: www.statistics.sk

Podľa sledovaných hodnôt bol zaznamenaný najvyšší počet evidovaných nezamestnaných v roku 2011, čo bolo 315 osôb. V roku 2014 bolo nezamestnaných 307 osôb. Miera evidovanej nezamestnanosti dosiahla v roku 2014 28,29%.



Graf č. 5 - Vývoj nezamestnanosti v obci

2.6. Materiálne a fyzické zdroje

Zariadenia občianskej vybavenosti

Vybavenosť obce je na dobrej úrovni. Poskytuje miestnym obyvateľom, ale aj návštevníkom priemerný komfort. Obec sa sústavne snaží o vylepšenie kvality života obce a do budúcnosti sa uvažuje s výstavbou športovísk, ktoré sa v obci nenachádzajú (detské ihriská, multifunkčné ihrisko, tenisové kurty). V pláne je tiež výstavba cyklistických chodníkov, ktoré by spojili obec s mestom Košice. Obytné plochy a plochy občianskej vybavenosti zaberajú podstatnú časť zastavaného územia obce. Prevláda zástavba izolovaných rodinných domov. V obci je postavený bytový dom, v ktorom sa nachádza 54 bytových jednotiek. V obci sa nachádza Základná škola a Materská škola s právnou subjektivitou a jej zriaďovateľom je obec. Areál školy

tvoria dve budovy. V hlavnej budove sa nachádzajú triedy, v druhej budove sa nachádza telocvičňa, špeciálne triedy a jedáleň. Škola si už niekoľko rokov si udržiava vyrovnaný počet žiakov cca 300. Občianska vybavenosť a služby sú v obci na dobrej úrovni. V obci sa nachádza dostatočný počet potravín s veľmi dobrou a najmä blízkou dostupnosťou z intravilánu obce. Svojím obyvateľom poskytuje svoje služby obecný úrad. Súčasťou budovy je kultúrny dom, v ktorom sa konávajú svadby, plesy, krstiny, rôzne iné oslavy, spoločenské podujatia. Nedostatkom z hľadiska občianskej vybavenosti je absencia lekárskej služby. Možno konštatovať, že obecné budovy a objekty, ako Obecný úrad, Kultúrny dom, Základná škola, Materská škola sú v pôvodnom stave (rok výstavby 70-80 roky) a v súčasnosti je potrebná ich rekonštrukcia a modernizácia. V obci sa nachádza Dom smútku.

Tabuľka č. 17 – Občianska vybavenosť

1.	Obecný úrad
2.	Kultúrny dom
3.	Dom smútku
4.	Dom sociálnej starostlivosti
5.	Pošta
6.	Bytový dom (54 bytových jednotiek)
7.	Čistiareň odpadových vôd
8.	Knižnica
9.	Materská škola
10.	Základná škola
11.	Kostol
12.	Predajne potravín (4)
13.	Reštauračné zariadenie (2)
14.	Pohostinstvo (3)

Zdroj: Obec Družstevná pri Hornáde

Rozvoj bývania

Tabuľka č. 18 – Domový fond

Domový fond/SODB	SODB 1991	SODB 2001	SODB 2011
Rodinné domy	751	817	613
Bytové domy	7	5	1
Ostatné budovy	1	5	0
Domový fond spolu	759	827	614

Zdroj: www.statistics.sk

Prevažná časť obyvateľov žije v rodinných domoch. Pri poslednom sčítaní obyvateľov, domov a bytov v roku 2011 bolo v obci 567 obývaných a 47 neobývaných domov. V obci je postavený bytový dom, ktorý má 54 bytových jednotiek. Jedná sa o byty jedno, dvoj a trojizbové bežného štandardu. V súčasnosti sú obývané všetky byty.

Sociálne služby

V obci je zriadený Dom sociálnej starostlivosti, ktorý slúži v prípade krízových situácií pre obyvateľov obce. V obci pôsobí jeden zamestnanec v pracovnej pozícii opatrovateľka. V prípade potreby ďalších opatrovateľov, je obec schopná tieto pracovné pozície obsadiť.

Zdravotníctvo

V obci sa nenachádza zdravotné stredisko. Najbližšie ambulancie sú v obci Kostolány nad Hornádom, ktorá susedí s obcou Družstevná pri Hornáde. V zdravotnom stredisku sú zastúpené tieto ambulancie: všeobecná ambulancia pre dospelých, zubná ambulancia a detská ambulancia. Špecializovaná zdravotná starostlivosť je v meste Košice, ktoré je vzdialené od obce 11 km.

Šport a rekreácia

V obci nie sú vybudované športoviská. Futbalové ihrisko so zázemím patrí FC Lokomotíva Košice. V zime v prípade priaznivých poveternostných podmienok je zriadená ľadová plocha, ktorá je voľne dostupná pre obyvateľov obce. V obci pôsobí vzpieračský klub, ktorého členovia dosahujú celoslovenské úspechy, a reprezentovali Slovenskú republiku aj na európskej úrovni. Pre dievčatá a ženy sa organizuje raz týždenne cvičenie zumb. V obci pôsobí ENDURO Klub Tepličany, ktorý má v katastri obce zriadenú motocyklovú trať a organizuje motokrosovú súťaž na úrovni kraja. V obci pôsobí aj stolnotenisový klub, ktorý využíva priestory telocvične Základnej školy. Obec organizuje pravidelne futbalový a stolnotenisový vianočný turnaj.

Kultúra

V obci pôsobí folklórna skupina KARIČKA, ktorá vznikla v roku 1979. Folklórna skupina prenáša zážitky a príbehy našich otcov a mám na javiská, aby mladí ľudia mohli vidieť, ako to naozaj bolo. Najkrajšou súčasťou vystúpení sú piesne. V repertoári má piesne vyše 150 rokov staré. Okrem piesní má aj rôzne zvykloslovné pásma. V súčasnosti má skupina asi 25 členov. Skupina sa pravidelne zúčastňuje súťaží a prehliadok a pravidelne spestruje aj podujatia v obci. Občianske združenie ŽIJEM HUDBOU, ktoré vzniklo v roku 2009 s cieľom podporiť rozvoj kultúrno-spoločenských aktivít v obci. Zároveň sa snaží o spájanie ľudí rovnakého záujmu. Hlavnou myšlienkou založenia združenia bolo oživenie kultúrnych predstavení vytváraním veselých kultúrnych programov, ako aj efektívne využitie voľného času v podobe záujmových krúžkov (kruhový tréning – cvičenie pre ženy a dievčatá, Zumba, Hip Hop pre deti).

Podnikateľské subjekty a inštitúcie

Na území obce sa nachádzajú podnikateľské subjekty aj mimovládne organizácie. Najvýznamnejšie z nich sú uvedené v nasledujúcej tabuľke. V prílohe Programu hospodárskeho rozvoja a sociálneho rozvoja obce sa nachádzajú formuláre č. A7B Evidencia podnikateľských subjektov a č. A8 Evidencia mimovládnych organizácií. V uvedených formulároch sú podrobné informácie o týchto subjektoch.

Tabuľka č. 19 – Podnikateľské subjekty

P.č.	Názov organizácie	IČO
1.	Bohumil Ondruš - Bonus, obchodná činnosť	30 248 736
2.	Čárda s.r.o. - reštauračné služby	45 951 900
3.	Dastin s.r.o. - výroba, montáž a opravy elektro	36 178 829
4.	Gabriel jakubík, stolárstvo	40 442 969
5.	Ing.Ivan Suja – Kovmont	10 697 390
6.	Ing.Paulína Borovská-KN REAL	45 345 121
7.	Ján Ďurďák, výrobky z betónu	35 091 371
8.	Ján Šándor, drogéria	14 399 351
9.	Jan Bartošová - NIKA, potraviny	43 879 314
10.	MULTI s.r.o.-výroba nábytku	36 186 121
11.	Mária Ďurďáková-kvetinárstvo, pohrebné služby	32 557 990
12.	Marta Tréfová - kaderníctvo Maja	10 701 222
13.	Michal Mižák, pohostinstvo	32 556 098
14.	Milk-Agro s.r.o. – potraviny	17 147 786
15.	Minh Tuan Do – maloobchod	37 734 679
16.	MKM - stred s.r.o., PD	31 363 741
17.	Monika Šuľová – kaderníctvo	35 092 122
18.	Parkona s.r.o. – záhradníctvo	36 473 359
19.	Pavol Bartko AVPB – maloobchod	46 869 301
20.	Renáta Orosová, mäsiarstvo	40 443 825
21.	Renáta Plachetková, potraviny	35 093 781
22.	Slovenská pošta a.s.	36 631 124
23.	Spiš Market s.r.o. – mäsiarstvo	31 729 541
24.	Štefan Trojčák, pohostinstvo	32 562 772
25.	Valéria Topolčanská s.r.o. , mäso, potraviny	47 485 434
26.	Xhevat Dakaj, predaj občerstvenia a pohostinstvo	35 091 088
27.	Zuzana Paľová - U nás doma, výroba hotových jedál	46 513 710

Zdroj: Obec Družstevná pri Hornáde

Tabuľka č. 20 – Mimovládne organizácie

P.č.	Názov organizácie	IČO
1.	Ekologické vzdelávacie centrum SOSNA	17 150 230
2.	OZ Žijem hudbou	42 108 790

Zdroj: Obec Družstevná pri Hornáde

Cestovný ruch

V obci sa nenachádzajú žiadne zariadenia cestovného ruchu. V územnom pláne obce je naplánovaná výstavba golfového areálu a aquaparku súkromnými investormi. Obec je súčasťou projektu EuroVelo 11 Východoeurópska cyklocesta.

2.7. Technická infraštruktúra

Dopravná infraštruktúra

Obec Družstevná pri Hornáde je dopravne napojená na vyššiu cestnú sieť - cestu I/68 cestou III/3337 cez obec Budimír a cestou III/3390 v smere od Košíc na Kysak/Obišovce. V katastrálnom území obce základnú cestnú dopravnú sieť tvoria tieto cesty:

- III/3390 Košice – Kostoľany nad Hornádom – Obišovce
- III/3337 Budimír (I/68) – Družstevná pri Hornáde (III/547002)
- III/3338 spojka do časti obce Tepličany (dl. 1050 m)
- III/3351 spojka k nákladnej rampe (v katastri obce Kostoľany nad Hornádom) (dl 400 m).

V intraviláne obce sa nachádzajú miestne komunikácie a chodníky. Parkovacie plochy nie sú v súčasnosti vybudované. Chýbajú predovšetkým pri zariadeniach občianskeho vybavenia. Pešia doprava nie je v súčasnosti komplexne riešená . Žiadúce je doriešenie pešej dopravy pozdĺž cesty III/547002 –smer železničná stanica a obec Kostoľany nad Hornádom, Hlavná a Prešovská ulica.

Zásobovanie pitnou vodou

Obec je zásobovaná pitnou vodou z vodojemu nachádzajúceho sa na svahu „Úboč“ nad horným koncom obce. Do vodojemu dodáva vodu veľkokapacitná čerpacia stanica „Sokol“ košického vodovodu. Voda z vodojemu je zásobovacím potrubím gravitačne privedená do rozvodnej siete obce a cez ňu aj do ostatných napojených obcí. Obyvatelia obce využívajú aj vlastné vodné zdroje (studne).

Kanalizácie a ČOV

V roku 2015 bola skolaudovaná kanalizácia a ČOV pre 1800 obyvateľov. V súčasnosti prebieha napájanie domácností. V obci bolo vybudovaných 18,5 km kanalizačných sietí a 637 domových prípojok. Prevádzkovateľom kanalizácie a ČOV bude obec.

Plyn

Obec je plynofikovaná STL rozvodmi plynu. V obci sa nachádzajú časti, ktoré nie sú napojené na plyn a to ulica Poľná, nová výstavba v lokalite Pod Vápennou, lokalita Výhon. Obec bude v budúcnosti riešiť napojenie týchto častí na rozvody plynu. V súčasnosti obyvatelia obce využívajú plyn, alebo sa vrátili k tuhému palivu, resp. k alternatívnym zdrojom.

Energetická sieť

Elektrická sekundárna NN sieť je v obci vzdušná, napojená z VN sústavy vedenej severne od obce do 400 kVA do trafostaníc umiestnených v obci. Obec je elektrickou energiou zásobená 22 kV vonkajším vedením č. 218 Košice Furča – Kysak – Ružín. Cez katastrálne územie obce prechádza nadzemné elektrické vedenie 2x400 + 2x110 kV Lemešany – U.S.Steel Košice. Sieť je rozdelená do dvoch čiastkových sietí. V obci je vybudované verejné osvetlenie, ktoré je potrebné zmodernizovať, doplniť hustotu svietidiel vybudovať v lokalitách, kde sa v súčasnosti nenachádza.

Telekomunikácie

Telekomunikačná sieť je káblová. Obec je napojená na digitálnu telefónnu ústredňu. V obci je dobré pokrytie signálu všetkých mobilných operátorov. Internetový signál je šírený prostredníctvom súkromnej spoločnosti. Príjem signálu je dostačujúci, rýchlosť pripojenia na internet je nedostačujúca, je potrebné riešiť túto skutočnosť.

Rozhlas a televízia

V obci je pokrytie a príjem televízneho signálu realizovaný prostredníctvom DVB-T prenosu. Ostatné televízne stanice sú prijímané prostredníctvom satelitných prijímačov.

2.8. Životné prostredie

Ochrana pred povodňami a správa povodí

Obcou preteká rieka Hornád a bezmenný potok v časti obce Tepličany. Bezmenný potok vteká do obce Družstevná pri Hornáde v jej severo-východnej časti, preteká ňou a v jej južnej časti vteká do rieky Hornád. Nad obcou v časti Tepličany je naplnňované vybudovanie

záchytného poldra na zachytávanie dažďových vôd. Tieto opatrenia zabránia vylievaniu potoka na miestne komunikácie, záhrady a pozemky rodinných domov, ktoré sa nachádzajú pri miestnom potoku. Vybudovanie poldra je naplánované v časti obce Varovec a odvedenie týchto vôd do rieky Hornád zakrytým kanálom. V budúcnosti je plánovaná výstavba ľavobežnej hrádze Hornádu, ktorá má ochrániť intravilán obce pred povodňami. Miestne cestné rigoly sú v nevyhovujúcom stave, je potrebná ich rekonštrukcia, v čase privalových dažďov nestíhajú odvádzať dažďovú vodu.

Odpadové hospodárstvo

Obec má vypracovaný Program odpadového hospodárstva na roky 2011 - 2015. Na území obce vzniká predovšetkým komunálny odpad, ktorý je produkován obyvateľmi. Komunálny odpad je vyvážaný dva krát mesačne. Obec má zavedený separovaný zber. Obyvatelia obce sústreďujú a triedia odpad do vriec (plasty, papier, sklo, kovy, elektro odpad, jedlé oleje) a podľa vopred určeného a schváleného harmonogramu je odpad vyvážaný. Na území obce sa nachádzajú aj nelegálne čierne skládky, ktoré sú vytvárané väčšinou samotnými občanmi.

Tabuľka č. 21 – Produkcia a zneškodnenie komunálneho odpadu k 31.12.2014 v t

Komunálny odpad	406,61
Plasty	4,64
Papier	7,90
Sklo	21,79
Zmiešané oblay	50,80

Zdroj: Obec Družstevná pri Hornáde

Ovzdušie

Znečistenie ovzdušia spôsobuje hlavne preprava dolomitových pieskov a stavebných materiálov z dvoch lomov – Malá Vieska a Trebejov. K znečisteniu ovzdušia v obci prispieva aj vplyv dopravy (cestnej aj železničnej) a to najmä emisie a prašnosť. Negatívny vplyv je najvýraznejší najmä v bytovej zástavbe priliehajúcej k priesahu hlavných dopravných ciest - III/3337 a III/3390. Potencionálnymi prevádzkovateľmi s malým zdrojom znečistenia ovzdušia sú osoby právnické aj fyzické s oprávnením na podnikanie. Títo zodpovedajú za vypúšťanie znečisťujúcich látok do ovzdušia. Kvalita ovzdušia v súčasnosti vyhovuje normám EÚ pre bývanie.

2.9. Samospráva

Obec samostatne rozhoduje a uskutočňuje všetky úkony súvisiace so správou obce a jej majetku, všetky záležitosti, ktoré ako jej samosprávnou pôsobnosť upravuje osobitný zákon, ak takéto úkony podľa zákona nevykonáva štát alebo iná právnická alebo fyzická osoba. Samosprávu obce vykonávajú obyvatelia:

- orgánmi obce,
- miestnym referendom,
- zhromaždením obyvateľov obce.

Orgánmi obce sú:

- obecné zastupiteľstvo,
- starosta obce.

Pri obecnom zastupiteľstve pôsobia komisie:

- výstavby, územného plánovania a životného prostredia - 7 členov
- finančná, legislatívna a pre správu obecného majetku - 7 členov
- sociálna, pre rozvoj vzdelania, kultúry a športu - 7 členov
- na ochranu verejného poriadku, bytová a služieb - 5 členov
- na ochranu verejného záujmu a na prešetrovanie sťažností - 5 členov.

Na obecnom úrade pôsobí 14 zamestnancov, z toho je 5 zamestnancov materskej školy a 1 opatrovatelka.

Tabuľka č. 22 – Obecný úrad

Oddelenie	Počet zamestnancov
Starosta obce	1
Dane	1
Kultúra a matrika	1
Ekonomické	1
Stavebné	1
Materská škola	5
Koordinátor aktivačnej činnosti	1
Opatrovateľka	1
Bytová správa	1
Upratovanie	1

Zdroj: Obec Družstevná pri Hornáde

2.10. Rozpočet obce

Tabuľka č. 23 – Rozpočet obce

Príjmy/Výdavky	Rok 2010	Rok 2011	Rok 2012	Rok 2013	Rok 2014	Rok 2015
Bežné príjmy	1 866 241	1 439 713	1 284 273	1 361 780	1 713 073	1 635 67
Bežné výdavky	1 097 743	698 687	570 973	592 799	964 117	850 550
Kapitálové príjmy	0	4 150 270	4 150 270	8 750 000	3 615 000	404 700
Kapitálové výdavky	208 395	4 414 784	4 184 270	9 031 500	3 770 900	70 000
Príjmové FO	0	527 614	174 900	295 000	847 970	19 476
Výdavkové FO	33 741	458 942	182 842	132 455	774 460	425 460
Príjmy celkom	1 866 241	6 117 597	5 609 443	10 406 780	6 176 043	2 059 543
Výdavky celkom	1 339 879	5 571 413	4 938 085	9 756 754	5 509 477	1 346 010

Zdroj: Obec Družstevná pri Hornáde

Hospodárenie obce sa riadilo podľa schváleného rozpočtu na rok 2015. Skutočné plnenie príjmov k 31.12.2015 bolo 1 845 403,98 EUR a skutočné čerpanie výdavkov bolo vo výške 1 117 812,68 EUR. Obec v roku 2015 hospodárila s prebytkovým rozpočtom.

2.11. Analýza externého prostredia

Vonkajšie prostredie je určované Európskou úniou a legislatívou Slovenskej republiky. V danej oblasti je smerodajný najmä Národný plán reforiem Slovenskej republiky platný pre roky 2014 a 2015. Jedná sa o opatrenia, ktoré sa vláda zaviazala plniť v nasledujúcom období:

Konsolidačné opatrenia 2015-2017

- Zachovanie výnosu a zvýšenie úspešnosti DPH.
- Registračné pokladnice pre lekárov a iné profesie.
- Zrážková daň na finančných a nefinančných benefity od farmaceutických spol. pre lekárov.
- Ročné zúčtovanie Sociálnej poisťovne.
- Úspory na mzdách (ESO).
- Úspory na medzispotrebe (ESO).

Efektívnosť verejných výdavkov

- Transformácia a zlučovanie podriadených organizácií kapitol štátneho rozpočtu v rámci ESO.
- Zlepšenie finančného riadenia a hospodárenia poskytovateľov zdravotnej starostlivosti.
- Vyrovnané hospodárenie fakultných a univerzitných nemocníc.

- Implementácia prvej fázy e-health eSO1.
- Výdavkové priority - zvýšenie miezd učiteľom, zamestnancom úradov práce, kapacít materských škôl.
- Výstavba diaľnic.

Boj proti daňovým podvodom a analytické kapacity

- Tretia etapa akčného plánu formou opatrení na zlepšenie výberu daní: najmä centralizácia informácií z mýtného systému, registra motorových vozidiel a obyvateľstva, prístup k informáciám o účtoch prešetrovaných osôb a firiem. Zavedenie insolvenčného registra, registra diskvalifikovaných osôb a ratingu daňových subjektov. Okrem toho sa zriadia špecializované senáty na krajských súdoch so zameraním na daňovú oblasť.
- Posilnenie analytických kapacít a vybudovanie analytickej jednotky na Finančnej správe SR.
- Zverejňovanie platenia DPPO.

Služby zamestnanosti, dlhodobá nezamestnanosť

- Prioritizovanie poradenských a individualizovaných verejných služieb zamestnanosti vrátane zvýšenia ich administratívnych kapacít s cieľom zlepšenia prístupu k zamestnaniu pre dlhodobo nezamestnané osoby, pracovníkov s nízkou kvalifikáciou, starších ľudí a žien.
- Poskytovanie kariérneho poradenstva pre dospelých na zlepšenie uplatniteľnosti na trhu práce.
- Centralizácia databázy uchádzačov o zamestnanie a poberateľov sociálnych dávok, kompletizácia a prepojenie s relevantnými inštitúciami.
- Analýza čistej účinnosti a efektívnosti výdavkov jednotlivých opatrení aktívnej politiky trhu práce.
- Posilnenie finančných motivácií zamestnať sa - súbeh dávky v hmotnej núdzi a mzdy.

Predškolské zariadenia

- Budovanie nových zariadení služieb starostlivosti o dieťa.
- Rozšírenie kapacít materských škôl, rozšírenie existujúcich foriem výchovy a vzdelávania o prípravné triedy materskej školy a zvýšenie časovej dotácie pre predškolské vzdelávanie.

Nezamestnanosť mladých

- Prijatie systému záruk pre mladých ľudí do 29 rokov.
- Identifikácia sektorovej potreby zručností na trhu práce a dopytu po kvalifikovanej pracovnej sile prostredníctvom Národnej sústavy povolání (NSP).

Odborné vzdelávanie a postavenie učiteľov

- Zvyšovanie miezd učiteľov.

- Lepšie zapojenie zamestnávateľov a zamestnávateľských zväzov do systému odborného vzdelávania a prípravy, podpora odbornej praxe žiakov vykonávanej priamo v podnikoch a zmeny v normatívnom financovaní odborného regionálneho školstva s cieľom posilniť kvalitu odborného vzdelávania.

Marginalizované rómske komunity

- Zvyšovanie počtu asistentov učiteľov.
- Vydávanie učebníc a učebných textov v slovenskom a v rómskom jazyku.

Výskum a vývoj

- Opatrenia z Akčného plánu stratégie RIS3.
- Transparentnosť regulácie sieťových odvetví.
- Hodnotenie potreby ďalšej regulácie.
- Zverejňovanie analýzy ku všetkým zásadnejším zmenám politík regulačného obdobia.
- Vybudovanie dátového centra na webovom sídle URSO.

Prepájanie sústav a sietí

- Prepojenie plynárenských sietí s Poľskom a Maďarskom.
- Prepojenie elektrizačných sústav s Maďarskom.

Energetická efektívnosť v podnikoch

- Podpora energetických auditov pre malé a stredné firmy.
- Implementácia smernice o energetickej efektívnosti.

Verejná služba

- Reforma štátnej služby.
- Model prevádzky Integrovaných obslužných miest.
- Grantový program pre posilnenie analytických kapacít vo VS.
- ESO - Efektívna, spoľahlivá a otvorená štátna správa.

Justícia

- Skrátenie dĺžky súdneho konania.
- Elektronický súdny spis.
- Zavedenie elektronickej Zbierky zákonov SR.

2.12. STEEP Analýza

Externé prostredie je prostredie, na ktoré obec nemá vplyv a nemôže ho nijakým spôsobom ovplyvniť. Naopak toto prostredie ovplyvňuje obec a tá nemá inú možnosť ako sa prvkom tohto prostredia čo najlepšie prispôbiť. Táto analýza predvída budúci možný vývoj a oblasti, ktoré môžu ovplyvniť riešenie problémov, plánov a výziev, ktoré si obec zadefinovala, ako prioritné pre svoj rozvoj.

Tabuľka č. 24 – STEEP Analýza

Sociálna oblasť	Technologická oblasť	Ekonomická oblasť	Ekologická oblasť	Politická oblasť	Oblasť hodnôt
Demografické zmeny obyvateľstva	Využívanie IKT na komunikáciu s obyvateľmi obce	Využívanie štrukturálnych fondov EÚ, grantov na realizáciu projektov	Objavenie dosiaľ neidentifikovaných ekologických zdrojov znečistenia	Pripravenosť Vlády SR na čerpanie finančných prostriedkov zo štrukturálnych fondov EÚ	Zmena postojov obyvateľov obce a záujem o veci verejné
Absencia adekvátneho prepojenia vzdel.systém u s potrebami trhu práce	Zlepšovanie kvality služieb verejnej správy pre verejnosť	Investičné príležitosti pre zamestnávateľov a podnikateľov	Zhoršenie kvality podzemných vôd a nedostatok pitnej vody	Podpora Vlády SR podnikateľskému prostrediu, cestovnému ruchu	Rasizmus, kriminalita
Nárast kriminality, chudoby, MRK	Rast výskumu, vývoja, inovácií	Dobudovanie infraštruktúry	Zhoršenie kvality ovzdušia	Proces verejného obstarávania	

Zdroj: Vlastné spracovanie Obec Družstevná pri Hornáde

2.13. SWOT Analýza


Nasledujúca SWOT analýza sa zameriava na silné, slabé stránky, príležitosti a ohrozenia prioritných rozvojových oblastí. Na základe tejto analýzy budú formulované hlavné rozvojové ciele. Sledovať a vyhodnocovať vývojové trendy v regióne v neustále meniacom sa vonkajšom prostredí, určiť smer vývoja ako príležitosť alebo hrozbu je v súčasnosti pre obec Družstevná pri Hornáde nevyhnutná. Účelom SWOT analýzy je posúdenie vnútorných predpokladov k uskutočneniu rozvojového zámeru a rozbor príležitostí a ohrození z vonkajšieho prostredia (potreby obyvateľov a ostatných subjektov pôsobiach na území obce).

Tabuľka č. 25 – SWOT Analýza

Silné stránky	Slabé stránky
<ul style="list-style-type: none"> ➤ blízkosť obce od mesta Košice ➤ blízkosť železničnej trate ➤ plne plynofikovaná ➤ vybudovaný vodovod a ČOV ➤ vhodné klimatické podmienky a pretrvávajúca tradícia poľnohospodárstva ➤ vhodné podmienky na rozvoj lesného hospodárstva ➤ voľné nevyužívané objekty na bývalých hospodárskych dvoroch ➤ atraktívne prostredie pre rozvoj cestovného ruchu ➤ široké zastúpenie zariadení občianskej vybavenosti (kultúrny dom, dom smútku, knižnica, pošta, dom sociálnej starostlivosti,.....) ➤ existencia ZŠ a MŠ ➤ bohaté kultúrne, športové a cirkevné tradície ➤ aktívny klub dôchodcov ➤ kvalifikovaná pracovná sila ➤ separácia odpadu ➤ zdravší životný štýl na vidieku 	<ul style="list-style-type: none"> ➤ zvýšená záťaž na cestnú sieť ➤ poškodené obecné cesty ➤ málo autobusových spojov ➤ nedostatočné pokrytie obce autobusovými zástavkami ➤ nedostatočná sieť miestnych chodníkov ➤ nedostatočný počet parkovacích miest na verejných priestranstvách ➤ nevybudované cyklochodníky a cyklotrasy pre domácich obyvateľov a návštevníkov ➤ chýbajúce športoviská ➤ nešetrné hospodárenie v lesoch ➤ nízky počet malých a stredných podnikateľov v obci ➤ vysoká nezamestnanosť obyvateľov obce ➤ nepriaznivá kvalifikačná štruktúra nezamestnaných ➤ málo pracovných príležitostí na vidieku ➤ nevybudované kompostovisko a zberný dvor ➤ existencia nelegálnych skládok ➤ chýbajúce zdravotnícke služby v obci ➤ absencia ubytovacích a turistických zariadení ➤ nízky záujem o organizované kultúrne a športové podujatia zo strany obyvateľov ➤ absencia oddychových a rekreačných zón, parkov, detských ihrísk ➤ nevysporiadané vlastnícke vzťahy v rómskej osade, čierne stavby
Príležitosti	Ohrozenia
<ul style="list-style-type: none"> ➤ dostatok úrodnej pôdy vhodnej na rozvoj poľnohospodárstva ➤ ekologické poľnohospodárstvo (ekofarmy) 	<ul style="list-style-type: none"> ➤ málo investícií pre rozvoj cestovného ruchu ➤ nedostatočný rozvoj podnikateľskej infraštruktúry

<ul style="list-style-type: none"> ➤ vysoké kultúrne povedomie obyvateľstva ➤ zvyšujúca sa atraktivita bývania na vidieku a pretrvávajúci vysoký záujem o bývanie ➤ manuálna zručnosť obyvateľov ➤ diverzifikácia ekonomickej základne vidieka využitím prírodných a kultúrnych hodnôt ➤ zlepšenie demografickej štruktúry vytvorením podmienok a zatraktívením regiónu pre mladé rodiny ➤ rozvoj malého a stredného podnikania súvisiaceho s cestovným ruchom a tradičnými remeslami , s maximálnym využitím podporných programov ➤ širšie využitie súčasného potenciálu športových a kultúrnych zariadení ➤ budovanie cyklistických chodníkov popri cestách ➤ získanie strategického investora do regiónu ➤ rekonštrukcia verejného osvetlenia, zníženie energetickej náročnosti ➤ možnosť získania finančných prostriedkov z EÚ a národných zdrojov 	<ul style="list-style-type: none"> ➤ nevybudovaná infraštruktúra pre cestovný ruch ➤ odliv mladých kvalifikovaných odborníkov ➤ znižovanie reálnej úrovne príjmov miestnych rozpočtov, čo môže obmedziť financovanie rozvojových projektov z programov EÚ a iných zdrojov ➤ nárast nezamestnanosti ➤ nedostatočná ochota obyvateľstva prispôbiť sa novým podmienkam a nárokom ➤ zhoršujúca sa kriminalita ➤ zvyšovanie počtu obyvateľov žijúcich na hranici chudoby
---	--

Zdroj: Vlastné spracovanie Obec Družstevná pri Hornáde



STRATEGICKÁ ČASŤ

**PROGRAMU HOSPODÁRSKEHO
ROZVOJA A SOCIÁLNEHO ROZVOJA
OBCE
DRUŽSTEVNÁ PRI HORNÁDE**

3. Strategická časť

Strategická časť Programu hospodárskeho rozvoja a sociálneho rozvoja obce nadväzuje na analytickú časť. Záver analytickej časti obsahuje SWOT Analýzu. Strategická časť obsahuje stratégiu rozvoja obce pri zohľadnení jej vnútorných špecifik a určí hlavné ciele a priority rozvoja obce pri rešpektovaní princípov regionálnej politiky. Strategická časť obsahuje víziu obce, formuláciu a návrh stratégie a výber a popis strategických cieľov v jednotlivých oblastiach rozvoja obce.

3.1. Vízia obce

Pri stanovení vízie obce Družstevná pri Hornáde sme prihliadali na fakt, že sa pristupuje k dlhodobému horizontu na 10 – 15 rokov. Vízia by mala byť v súlade s Národnou stratégiou regionálneho rozvoja SR a Programom hospodárskeho a sociálneho rozvoja Košického kraja. V komparácii s ostatnými členskými štátmi EÚ dosiahla SR za posledné viac ako dve dekády dynamického hospodárskeho a sociálneho vývoja významný spoločenský pokrok. Postupnou realizáciou rozvojových projektov, podporných programov, vrátane štrukturálnych reforiem a systémových zmien, dochádzalo k modernizácii a modifikácii odvetvovo-sektorovej štruktúry hospodárstva, ako i konvergencii SR k ekonomicky vyspelým štátom. Vízia regionálneho rozvoja predstavuje stav, ku ktorému má Slovensko za niekoľko rokov dospieť - vymedzuje rámec pre definovanie strategických cieľov a priorít na obdobie 2014 až 2020 s výhľadom do roku 2030, ako aj postupy na ich dosiahnutie. Vízia regionálneho rozvoja Slovenska je definovaná takto:

„Slovensko ako krajina s vysokou kvalitou života občanov vo všetkých regiónoch. Regionálna politika umožňujúca každému regiónu využívať svoje danosti na prospech svojho trvalo udržateľného hospodárskeho, sociálneho a územného rozvoja, a tým rozvoja Slovenskej republiky ako vysoko vyspelého, hospodársky, politicky a sociálne súdržného štátu, sebavedomého člena Európskej únie.“

Počas realizácie aktualizovanej Národnej stratégie regionálneho rozvoja SR bude pri plánovacích procesoch uplatňovaný integrovaný prístup orientovaný smerom k udržateľnému sociálnemu, ekonomickému, environmentálnemu a územnému rozvoju regiónov. Očakáva sa, že regióny budú schopné efektívne využívať svoj vnútorný potenciál ako svoju konkurenčnú výhodu s cieľom zvyšovať kvalitu života obyvateľov a v rámci jednotlivých regiónov budú znižované vnútroregionálne rozdiely.

Vízia PHSR Košického samosprávneho kraja pre roky 2016 – 2022 je nasledujúca:

„Vzájomná spolupráca jednotlivých aktérov z akademickej, podnikateľskej a verejnej obce s cieľom mobilizácie sociálneho kapitálu obyvateľov Košického kraja pri hľadaní riešení aktuálnych problémov v oblasti regionálneho rozvoja.“

S ohľadom na vyššie uvedené dokumenty na národnej a regionálnej úrovni, si obec Družstevná pri Hornáde určila nasledujúcu víziu:

„Obec Družstevná pri Hornáde bude progresívna obec rozvíjajúca sa v oblasti občianskej vybavenosti, technickej infraštruktúry, životného prostredia. Poskytujúca atraktívne prostredie pre rozvoj cestovného ruchu a rozvoj ľudských zdrojov v záujme zvyšovania životnej úrovne svojich obyvateľov.“

3.2. Formulácia a návrh stratégie

V procese prípravy stratégie je pre presnejšie potreby programového obdobia 2015-2022 vhodné stanoviť strategický cieľ (globálny cieľ), ktorý povedie k naplneniu dlhodobej vízie rozvoja obce Družstevná pri Hornáde zameranej na rozvoj v programovom období 2014-2020. V tejto súvislosti je potrebné brať do úvahy hlavné ciele stratégie „Európa 2020“

Hlavný cieľ	Indikátor
1. Zamestnanosť	
Zvýšiť mieru zamestnanosti obyvateľstva vo veku 20-64 rokov zo súčasných 65% na minimálne 72%	Miera zamestnanosti obyvateľov vo veku 20-64 rokov
2. Výskum a vývoj	
Dosiahnuť cieľ investovať do výskumu a vývoja 1,2% HDP najmä zlepšovaním podmienok pre investície súkr. sektoru do výskumu a vývoja	Hrubé domáce výdavky na vedu a výskum (GERD)/výskum
3. Zmena klímy a energetická udržateľnosť	
Znížiť emisie skleníkových plynov o minimálne 13% v porovnaní s úrovňami z roku 2005	Emisie skleníkových plynov
Zvýšiť podiel obnoviteľných zdrojov energie o 14%	Podiel obnoviteľných zdrojov energie na konečnej spotrebe energie
Zvýšiť energetickú účinnosť o 11%	Energetická účinnosť ekonomiky
Vzdelávanie	
Znížiť mieru predčasného ukončenia školskej dochádzky pod 6%	Počet ľudí, ktorí predčasne ukončili školskú dochádzku
Zvýšiť podiel obyvateľstva s ukončeným VŠ vzdelaním zo súčasných 27% na minimálne 40%	Počet študentov podľa pohlavia vo veku 30-34 rokov
Boj proti chudobe	
Znížiť počet obyvateľov, ktorí sú ohrození chudobou a sociálnym vylúčením na 17,2%	Počet ľudí žijúcich pod hranicou chudoby alebo sociálne vylúčené osoby
	Energetická účinnosť ekonomiky

Pre stanovenie strategického cieľa obce Družstevná pri Hornáde sa zdá najpriateľnejšie prevziať filozofiu a snažiť sa priblížiť k strategickým cieľom vyplývajúcim z Národnej stratégie regionálneho rozvoja Slovenskej republiky (Uznesenie Vlády SR č. 222, máj 2014). Uvedený materiál je v súlade s inými strategickými a koncepcnými dokumentmi (vrátane dokumentu Európa 2020), v oblasti politiky súdržnosti nadväzuje na Partnerskú dohodu SR na roky 2014–2020, v oblasti územného rozvoja je stratégia koordinovaná s Koncepciou územného rozvoja Slovenska. Prostredníctvom nástrojov politiky rozvoja tento dokument nadväzuje aj na realizáciu rozvojových programov financovaných zo štátneho rozpočtu a doplnkových zdrojov financovania. Aktualizácia národnej stratégie hodnotí východiskový stav a predkladá princípy zásadného smerovania v prioritných oblastiach, na ktoré je potrebné v súlade so stratégiou „Európa 2020“ klásť v regionálnom rozvoji Slovenskej republiky hlavný dôraz.

„Strategickým cieľom rozvoja obce Družstevná pri Hornáde na roky 2015-2022 je vytvoriť podmienky pre zvýšenie kvality života obyvateľov obce, pre zvýšenie jej konkurencieschopnosti a ekonomickej výkonnosti s vyváženým rozvojom oblastí trvale udržateľného rozvoja“.

Formulár – Tabuľka strategických cieľov a opatrení

PRIORITNÉ OSI		
PO1	PO2	PO3
Prioritná oblasť – sociálna	Prioritná oblasť – hospodárska	Prioritná oblasť - environmentálna
Cieľom sociálnej oblasti je starostlivosť o ľudské zdroje a zvýšenie ich kvality	Cieľom hospodárskej oblasti je udržiavanie ekonomickej výkonnosti a zvyšovanie konkurencieschopnosti obce	Cieľom environmentálnej oblasti je ochrana a tvorba životného prostredia
Sociálna starostlivosť	Podnikateľské prostredie a MPS	Environmentálna infraštruktúra
Bezpečnosť	Technická infraštruktúra	Odpadové hospodárstvo
Šport a kultúra	Cestovný ruch	Protipovodňová ochrana


Zdroj: Vlastné spracovanie Obec Družstevná pri Hornáde

Tabuľka č. 26 – Stratégia obce Družstevná pri Hornáde na roky 2015-2022

PRIORITNÉ OSI		
PO1	PO2	PO3
Oblasť sociálnej a zdravotnej starostlivosti	Oblasť podnikateľského prostredia, malých a stredných podnikov	Oblasť environmentálnej infraštruktúry
Opatrenie 1.1. Komplexná starostlivosť o sociálne znevýhodnené skupiny občanov.	Opatrenie 2.1. Podpora podnikateľov a zvýšenie zamestnanosti v obci.	Opatrenie 3.1. Riešenie nelegálnych stavieb.
Opatrenie 1.2. Starostlivosť o seniorov – vytvorenie denného stacionára.		Opatrenie 3.2. Úsporne a esteticky osvetlená obec s dôrazom na bezpečnosť.
Opatrenie 1.3. Výstavba komunitného centra.		
Opatrenie 1.4. Dostupná zdravotná starostlivosť.		
Oblasť bezpečnosti	Oblasť technickej infraštruktúry	Oblasť odpadového hospodárstva
Opatrenie 1.5. Bezpečná obec – kvalitnejší život obyvateľov.	Opatrenie 2.2. Skvalitnenie cestnej infraštruktúry.	Opatrenie 3.3. Efektívne odpadové hospodárstvo.
	Opatrenie 2.3. Modernizácia a rekonštrukcia obecných budov.	
	Opatrenie 2.4. Modernizácia a rekonštrukcia Domu smútku a cintorína.	

	Opatrenie 2.5. Investície do detí – lepšia budúcnosť.	
	Opatrenie 2.6. Skvalitnenie informovanosti obyvateľov obce.	
	Opatrenie 2.7. Dobudovanie základnej infraštruktúry.	
Oblasť športu a kultúry	Oblasť cestovného ruchu	Protipovodňová ochrana
Opatrenie 1.6. Skvalitnenie športového vyžitia a vybudovanie športovísk.	Opatrenie 2.8. Zatraktívnenie intravilánu obce.	Opatrenie 3.4. Ochrana obyvateľov pred povodňami.
Opatrenie 1.7. Vytvorenie detského sveta.	Opatrenie 2.9. Podpora cestovného ruchu.	
Opatrenie 1.8. Atraktívny priestor pre čitateľské aktivity.		

Zdroj: Vlastné spracovanie Obec Družstevná pri Hornáde



PROGRAMOVÁ ČASŤ

**PROGRAMU HOSPODÁRSKEHO
ROZVOJA A SOCIÁLNEHO ROZVOJA
OBCE
DRUŽSTEVNÁ PRI HORNÁDE**

4. Programová časť

Programová časť Programu hospodárskeho rozvoja a sociálneho rozvoja obce nadväzuje na strategickú časť a obsahuje opatrenia a projekty vrátane ich priradenia k jednotlivým cieľom a prioritným oblastiam. Zmyslom programovej časti je jej príspevok k splneniu stanoveného strategického cieľa **„Vytvoriť podmienky pre zvýšenie kvality života obyvateľov obce, pre zvýšenie jej konkurencieschopnosti a ekonomickej výkonnosti s vyváženým rozvojom oblastí trvale udržateľného rozvoja“**.

Programová časť Programu hospodárskeho rozvoja a sociálneho rozvoja obce Družstevná pri Hornáde obsahuje celkový prehľad projektov v jednotlivých oblastiach stratégie a základný návrh ukazovateľov je hodnotenie programu rozvoja. Po schválení dokumentu sa pozornosť obce sústreďuje na hľadanie možností financovania jednotlivých projektov a efektívne využívanie týchto možností.

4.1. Opatrenia a projekty

Obec Družstevná pri Hornáde sa v nasledujúcom období 2015 – 2022 rozhodla venovať trom prioritným oblastiam a to sociálnej, hospodárskej a environmentálnej. Špecifikácia opatrení a navrhované aktivity a projekty sú uvedené v tabuľke opatrení, projektov, aktivít a priorít podľa oblastí.

Tabuľka č. 27 – Tabuľka opatrení, projektov, aktivít a priorít podľa oblastí

PRIORITNÁ OBLASŤ 1 – SOCIÁLNA OBLASŤ		
Opatrenie	Projekt/Aktivita	Prioritná oblasť/oblast'
Opatrenie 1.1. Komplexná starostlivosť o sociálne znevýhodnené skupiny občanov	1.1.1 Komplexný projekt sociálnych služieb	Sociálna oblasť
Opatrenie 1.2. Starostlivosť o seniorov	1.2.1 Vytvorenie denného stacionára a doplnkových služieb pre seniorov	
Opatrenie 1.3. Výstavba komunitného centra	1.3.1 Výstavba komunitného centra pre marginalizované skupiny	

Opatrenie 1.4. Dostupná zdravotná starostlivosť	1.4.1 Vybudovanie zdravotníckeho strediska	
Opatrenie 1.5. Bezpečná obec – kvalitnejší život obyvateľov	1.5.1 Vybudovanie kamerového systému v obci	
	1.5.2 Zriadenie Obcejnej polície	
	1.5.3 Zriadenie dobrovoľných poriadkových hliadok	
Opatrenie 1.6. Skvalitnenie športového využitia a vybudovanie športovísk	1.6.1 Vybudovanie multifunkčného ihriska	
	1.6.2 Vybudovanie tenisových kurtov	
Opatrenie 1.7. Vytvorenie detského sveta	1.7.1 Vybudovanie detského ihriska s atrakciami	
Opatrenie 1.8 Atraktívny priestor pre čitateľské aktivity	1.8.1 Rozšírenie knižného fondu	
	1.8.2 Rekonštrukcia priestorov obecnej knižnice	
PRIORITNÁ OBLASŤ 2 – HOSPODÁRSKA OBLASŤ		
Opatrenie	Projekt/Aktivita	Prioritná oblasť/oblasť
Opatrenie 2.1. Podpora podnikateľov a zvýšenie zamestnanosti v obci	2.1.1 Vytváranie verejno-súkromných partnerstiev	Hospodárska oblasť
Opatrenie 2.2. Rekonštrukcia a dobudovanie miestnych komunikácií	2.2.1 Rekonštrukcia a dobudovanie miestnych komunikácií a dopravného značenia	
	2.2.2 Rekonštrukcia a úprava cestných rigolov	
	2.2.3 Rekonštrukcia a výstavba chodníkov a parkovacích miest	
	2.2.4 Rekonštrukcia lávky pre peších	
Opatrenie 2.3. Modernizácia a rekonštrukcia obecných budov	2.3.1 Rekonštrukcia a modernizácia Obecného úradu	
	2.3.2 Rekonštrukcia a modernizácia Kultúrneho domu	

	2.3.3 Rekonštrukcia domu opatrovateľskej služby a zriadenie materského centra	
	2.3.4 Prestavba budovy AS na administratívno-spoločenské centrum	
Opatrenie 2.4 . Modernizácia a rekonštrukcia Domu smútku a cintorína	2.4.1 Rekonštrukcia a modernizácia Domu smútku	
	2.4.2 Výstavba chodníkov a oplotenia na cintoríne	
Opatrenie 2.5 . Investície do detí – lepšia budúcnosť	2.5.1 Výstavba Materskej školy	
	2.5.2 Rekonštrukcia priestorov MŠ	
	2.5.3 Rekonštrukcia budovy telocvične ZŠ	
	2.5.4 Rekonštrukcia a modernizácia školskej kuchyne	
Opatrenie 2.6. Skvalitnenie informovanosti obyvateľstva	2.6.1 Rekonštrukcia miestneho rozhlasu a modernizácia miestneho informačného systému	
Opatrenie 2.7. Dobudovanie základnej infraštruktúry	2.7.1 Dobudovanie plynofikácie, vodovodnej a elektrickej siete v nových lokalitách domovej výstavby	
Opatrenie 2.8. Zatraktívnenie intravilánu obce	2.8.1 Vybudovanie verejných priestranstiev s oddychovými zónami	
	2.8.2 Detský peší okruh	
Opatrenie 2.9 Podpora cestovného ruchu	2.9.1 Vybudovanie cyklochodníkov	
PRIORITNÁ OBLASŤ 3 – ENVIRONMENTÁLNA OBLASŤ		
Opatrenie	Projekt/Aktivita	Prioritná oblasť/oblasť
Opatrenie 3.1 Riešenie nelegálnych stavieb	3.1.1 Zabránenie šíreniu nelegálnych stavieb a legalizácia resp. vysporiadanie už existujúcich	Environmentálna oblasť
Opatrenie 3.2 Úsporne a esteticky osvetlená obec s dôrazom na bezpečnosť	3.2.1 Modernizácia a dobudovanie verejného osvetlenia	
Opatrenie 3.3	3.3.1 Vybudovanie zberného dvora	

Odpadové hospodárstvo	3.3.2 Vybudovanie kompostárne	
	3.3.3 Likvidácia a zabraňovanie vzniku nelegálnych skládok	
Opatrenie 3.4 Ochrana obyvateľov pred povodňami	3.4.1 Vybudovanie poldrov v 2 lokalitách	
	3.4.2 Odstránenie nefunkčného poškodeného mosta	
	3.4.3 Budovanie nových a rekonštrukcia existujúcich hrádzí, protipovodňovej ochrany a iných technických zariadení alebo stavebných úkonov súvisiacich s protipovodňovou ochranou	
	3.4.4 Úprava koryta rieky a potokov, úprava brehov, čistenie a regulácia potokov a riek, výstavba a rekonštrukcia odvodňovacích kanálov na odvod vody z prítalových dažďov	
	3.4.5 Vytvorenie dokumentov: Plán protipovodňových opatrení, Evakuačný plán	

Zdroj: Vlastné spracovanie Obec Družstevná pri Hornáde

4.2. Súbor ukazovateľov výsledkov a dopadov

Súčasťou programovej časti je aj stanovenie ukazovateľov pre hodnotenie Programu hospodárskeho rozvoja a sociálneho rozvoja obce. Ukazovatele výsledkov a dopadov sú spracované v nižšie uvedenej tabuľke. Ukazovatele sú rozdelené do troch kategórií:

- Ukazovateľ výstupu – práce, tovary a služby, ktoré boli financované počas realizácie projektu vyjadrené z finančného a vecného hľadiska,
- Ukazovateľ výsledku – okamžitý efekt realizácie aktivít projektu, ktorý je k dispozícii pre cieľovú skupinu alebo sa jedná o služby poskytnuté cieľovej skupine,
- Ukazovateľ dopadu – dlhodobý efekt vplyvu na danú prioritnú oblasť alebo cieľovú skupinu, ktorý však realizátor projektu nemôže ovplyvniť.

Tabuľka č. 28 – Tabuľka ukazovateľov výstupu, výsledku a dopadu

Typ ukazovateľa	Názov ukazovateľa	Definícia	Informačný zdroj	Merná jednotka	Výcho-disková hodnota	Cieľová hodnota	
					2015	2017 - 2019	2020 - 2022
PRIORITA							
1.1.1 Komplexný projekt sociálnych služieb							
Hlavný ukazovateľ	Výstup	Náklady na realizáciu	OcÚ	EUR	0,00	N/A	N/A
	Výsledok	Počet vytvorených projektov sociálnych služieb	OcÚ	počet	0,00	0	1
	Dopad	Začlenenie dlhodobo nezamestnaných v obci	OcÚ	počet	0,00	N/A	N/A
1.2.1 Vytvorenie denného stacionára a doplnkových služieb pre seniorov							
Hlavný ukazovateľ	Výstup	Náklady na realizáciu	OcÚ	EUR	0,00	150 000	0
	Výsledok	Počet vybudovaných denných stacionárov	OcÚ	počet	0,00	1	1
	Dopad	Zrealizovaný projekt	OcÚ	počet	0,00	1	1
1.3.1 Výstavba komunitného centra pre marginalizované skupiny							
Hlavný ukazovateľ	Výstup	Náklady na realizáciu	OcÚ	EUR	0,00	200 000	200 000
	Výsledok	Počet komunitných centier	OcÚ	počet	0,00	1	1
	Dopad	Zrealizovaný projekt	OcÚ	počet	0,00	1	1
1.4.1 Vybudovanie zdravotníckeho strediska							

Hlavný ukazovateľ	Výstup	Náklady na realizáciu	OcÚ	EUR	0,00	N/A	N/A
	Výsledok	Počet vybudovaných ZS	OcÚ	počet	0,00	1	1
	Dopad	Zrealizovaný projekt	OcÚ	počet	0,00	1	1
1.5.1 Vybudovanie kamerového systému v obci							
Hlavný ukazovateľ	Výstup	Náklady na realizáciu	OcÚ	EUR	0,00	50 000	50 000
	Výsledok	Počet KS	OcÚ	počet	0,00	1	1
	Dopad	Zrealizovaný projekt	OcÚ	počet	0,00	1	1
1.5.2 Zriadenie Obecnej polície							
Hlavný ukazovateľ	Výstup	Náklady na realizáciu	OcÚ	EUR	0,00	N/A	N/A
	Výsledok	Počet OP	OcÚ	počet	0,00	1	1
	Dopad	Zrealizovaný projekt	OcÚ	počet	0,00	1	1
1.5.3 Zriadenie dobrovoľných poriadkových hliadok							
Hlavný ukazovateľ	Výstup	Náklady na realizáciu	OcÚ	EUR	0,00	N/A	N/A
	Výsledok	Počet zriadených DPH	OcÚ	počet	0,00	1	1
	Dopad	Zrealizovaný projekt	OcÚ	počet	0,00	1	1
1.6.1 Vybudovanie multifunkčného ihriska							
Hlavný ukazovateľ	Výstup	Náklady na realizáciu	OcÚ	EUR	0,00	70 000	70 000
	Výsledok	Počet MFI	OcÚ	počet	0,00	1	1
	Dopad	Zrealizovaný projekt	OcÚ	počet	0,00	1	1
1.6.2 Vybudovanie tenisových kurtov							
Hlavný ukazovateľ	Výstup	Náklady na realizáciu	OcÚ	EUR	0,00	N/A	N/A
	Výsledok	Počet tenis.ihrísk	OcÚ	počet	0,00	1	1
	Dopad	Zrealizovaný projekt	OcÚ	počet	0,00	1	1
1.7.1 Vybudovanie detského ihriska s atrakciami							
Hlavný ukazovateľ	Výstup	Náklady na realizáciu	OcÚ	EUR	0,00	15 000	15 000

	Výsledok	Počet DI	OcÚ	počet	0,00	1	1
	Dopad	Zrealizovaný projekt	OcÚ	počet	0,00	1	1
1.8.1 Rozšírenie knižného fondu							
Hlavný ukazovateľ	Výstup	Náklady na realizáciu	OcÚ	EUR	0,00	2 000	2 000
	Výsledok	Počet	OcÚ	počet	0,00	1	1
	Dopad	Zrealizovaný projekt	OcÚ	počet	0,00	1	1
1.8.2 Rekonštrukcia priestorov obecnej knižnice							
Hlavný ukazovateľ	Výstup	Náklady na realizáciu	OcÚ	EUR	0,00	5 000	5 000
	Výsledok	Počet zrekonštruovaných knižníc	OcÚ	počet	0,00	1	1
	Dopad	Zrealizovaný projekt	OcÚ	počet	0,00	1	1
2.1.1 Vytváranie verejno-súkromných partnerstiev							
Hlavný ukazovateľ	Výstup	Náklady na realizáciu	OcÚ	EUR	0,00	N/A	N/A
	Výsledok	Počet vytvorených VSP komunikácií	OcÚ	m	0,00	1	1
	Dopad	Zrealizovaný projekt	OcÚ	počet	0,00	1	1
2.2.1 Rekonštrukcia a dobudovanie miestnych komunikácií a dopravného značenia							
Hlavný ukazovateľ	Výstup	Náklady na realizáciu	OcÚ	EUR	0,00	200 000	200 000
	Výsledok	Dĺžka rekonštruovaných MK	OcÚ	m	0,00	N/A	N/A
	Dopad	Zrealizovaný projekt	OcÚ	Počet	0,00	1	1
2.2.2 Rekonštrukcia a úprava cestných rigolov							
Hlavný ukazovateľ	Výstup	Náklady na realizáciu	OcÚ	EUR	0,00	50 000	50 000
	Výsledok	Dĺžka rekonštruovaných rigolov	OcÚ	m	0,00	N/A	N/A

	Dopad	Zrealizovaný projekt	OcÚ	Počet	0,00	1	1
2.2.3 Rekonštrukcia a výstavba chodníkov a parkovacích miest							
Hlavný ukazovateľ	Výstup	Náklady na realizáciu	OcÚ	EUR	0,00	150 000	150 000
	Výsledok	Dĺžka chodníkov a parkovacích miest	OcÚ	m	0,00	N/A	N/A
	Dopad	Zrealizovaný projekt	OcÚ	Počet	0,00	1	1
2.2.4 Rekonštrukcia lávky pre peších							
Hlavný ukazovateľ	Výstup	Náklady na realizáciu	OcÚ	EUR	0,00	30 000	30 000
	Výsledok	Počet zrekonštruovaných lávok	OcÚ	Počet	0,00	1	1
	Dopad	Zrealizovaný projekt	OcÚ	Počet	0,00	1	1
2.3.1 Rekonštrukcia a modernizácia Obecného úradu							
Hlavný ukazovateľ	Výstup	Náklady na realizáciu	OcÚ	EUR	0,00	150 000	150 000
	Výsledok	Počet zrekonštruovaných OcÚ	OcÚ	Počet	0,00	1	1
	Dopad	Zrealizovaný projekt	OcÚ	Počet	0,00	1	1
2.3.2 Rekonštrukcia a modernizácia Kultúrneho domu							
Hlavný ukazovateľ	Výstup	Náklady na realizáciu	OcÚ	EUR	0,00	400 000	400 000
	Výsledok	Počet zrekonštr. KD	OcÚ	Počet	0,00	1	1
	Dopad	Zrealizovaný projekt	OcÚ	Počet	0,00	1	1
2.3.3 Rekonštrukcia domu opatrovateľskej služby a zriadenie materského centra							
Hlavný ukazovateľ	Výstup	Náklady na realizáciu	OcÚ	EUR	0,00	150 000	150 000
	Výsledok	Počet zrekonštr. domov op.sl.	OcÚ	Počet	0,00	1	1
	Dopad	Zrealizovaný projekt	OcÚ	Počet	0,00	1	1

2.3.4 Prestavba budovy AS na administratívno-spoločenské centrum							
Hlavný ukazovateľ	Výstup	Náklady na realizáciu	OcÚ	EUR	0,00	600 000	600 000
	Výsledok	Počet zrekonštr. AS	OcÚ	Počet	0,00	1	1
	Dopad	Zrealizovaný projekt	OcÚ	Počet	0,00	1	1
2.4.1 Rekonštrukcia a modernizácia Domu smútku							
Hlavný ukazovateľ	Výstup	Náklady na realizáciu	OcÚ	EUR	0,00	50 000	50 000
	Výsledok	Počet zrekonštr. DS	OcÚ	Počet	0,00	1	1
	Dopad	Zrealizovaný projekt	OcÚ	Počet	0,00	1	1
2.4.2 Výstavba chodníkov a oplotenia na cintoríne							
Hlavný ukazovateľ	Výstup	Náklady na realizáciu	OcÚ	EUR	0,00	25 000	25 000
	Výsledok	Počet chodníkov, oplotenia	OcÚ	Počet	0,00	1	1
	Dopad	Zrealizovaný projekt	OcÚ	Počet	0,00	1	1
2.5.1 Výstavba Materskej školy							
Hlavný ukazovateľ	Výstup	Náklady na realizáciu	OcÚ	EUR	0,00	800 000	800 000
	Výsledok	Počet MŠ	OcÚ	Počet	0,00	1	1
	Dopad	Zrealizovaný projekt	OcÚ	Počet	0,00	1	1
2.5.2 Rekonštrukcia priestorov Materskej školy							
Hlavný ukazovateľ	Výstup	Náklady na realizáciu	OcÚ	EUR	0,00	130 000	130 000
	Výsledok	Počet rekonštr. MŠ	OcÚ	Počet	0,00	1	1
	Dopad	Zrealizovaný projekt	OcÚ	Počet	0,00	1	1
2.5.3 Rekonštrukcia budovy telocvične ZŠ							
Hlavný ukazovateľ	Výstup	Náklady na realizáciu	OcÚ	EUR	0,00	200 000	200 000
	Výsledok	Počet zrekonštr. telocviční	OcÚ	Počet	0,00	1	1

	Dopad	Zrealizovaný projekt	OcÚ	Počet	0,00	1	1
2.5.4 Rekonštrukcia a modernizácia školskej kuchyne							
Hlavný ukazovateľ	Výstup	Náklady na realizáciu	OcÚ	EUR	0,00	80 000	80 000
	Výsledok	Počet zrekonštr. šk. kuchýň	OcÚ	Počet	0,00	1	1
	Dopad	Zrealizovaný projekt	OcÚ	Počet	0,00	1	1
2.6.1 Rekonštrukcia miestneho rozhlasu a modernizácia miestneho informačného systému							
Hlavný ukazovateľ	Výstup	Náklady na realizáciu	OcÚ	EUR	0,00	20 000	20 000
	Výsledok	Počet zrekonštr. Telocviční	OcÚ	Počet	0,00	1	1
	Dopad	Zrealizovaný projekt	OcÚ	Počet	0,00	1	1
2.7.1 Dobudovanie plynofikácie, vodovodnej a elektrickej siete v nových lokalitách domovej výstavby							
Hlavný ukazovateľ	Výstup	Náklady na realizáciu	OcÚ	EUR	0,00	N/A	N/A
	Výsledok	Počet vybudovaných objektov ZI	OcÚ	Počet	0,00	N/A	N/A
	Dopad	Zrealizovaný projekt	OcÚ	Počet	0,00	1	1
2.8.1 Vybudovanie verejných priestranstiev s oddychovými zónami							
Hlavný ukazovateľ	Výstup	Náklady na realizáciu	OcÚ	EUR	0,00	90 000	90 000
	Výsledok	Počet verejných priestranstiev	OcÚ	Počet	0,00	1	1
	Dopad	Zrealizovaný projekt	OcÚ	Počet	0,00	1	1
2.8.2 Detský peší okruh							
Hlavný ukazovateľ	Výstup	Náklady na realizáciu	OcÚ	EUR	0,00	20 000	20 000
	Výsledok	Počet vybudovaných detských okruhov	OcÚ	Počet	0,00	1	1
	Dopad	Zrealizovaný	OcÚ	Počet	0,00	1	1


		projekt					
2.9.1 Vybudovanie cyklochodníkov							
Hlavný ukazovateľ	Výstup	Náklady na realizáciu	OcÚ	EUR	0,00	N/A	N/A
	Výsledok	Počet km cyklochodníkov	OcÚ	Počet	0,00	N/A	N/A
	Dopad	Zrealizovaný projekt	OcÚ	Počet	0,00	1	1
3.1.1 Zabránenie šíreniu nelegálnych stavieb a legalizácia resp. vysporiadanie už existujúcich							
Hlavný ukazovateľ	Výstup	Náklady na realizáciu	OcÚ	EUR	0,00	N/A	N/A
	Výsledok	Počet zlegaliz.stvieb	OcÚ	Počet	0,00	N/A	N/A
	Dopad	Zrealizovaný projekt	OcÚ	Počet	0,00	1	1
3.2.1 Modernizácia a dobudovanie verejného osvetlenia							
Hlavný ukazovateľ	Výstup	Náklady na realizáciu	OcÚ	EUR	0,00	300 000	300 000
	Výsledok	Počet zrekonštruovaných verejných osvetlení	OcÚ	Počet	0,00	1	1
	Dopad	Zrealizovaný projekt	OcÚ	Počet	0,00	1	1
3.3.1 Vybudovanie zberného dvora							
Hlavný ukazovateľ	Výstup	Náklady na realizáciu	OcÚ	EUR	0,00	120 000	120 000
	Výsledok	Počet vybudovaných zberných dvorov	OcÚ	Počet	0,00	1	1
	Dopad	Zrealizovaný projekt	OcÚ	Počet	0,00	1	1
3.3.2 Vybudovanie kompostárne							
Hlavný ukazovateľ	Výstup	Náklady na realizáciu	OcÚ	EUR	0,00	80 000	80 000
	Výsledok	Počet vybudovaných kompostární	OcÚ	Počet	0,00	1	1
	Dopad	Zrealizovaný	OcÚ	Počet	0,00	1	1

		projekt					
3.3.3 Likvidácia a zabraňovanie vzniku nelegálnych skládok							
Hlavný ukazovateľ	Výstup	Náklady na realizáciu	OcÚ	EUR	0,00	N/A	N/A
	Výsledok	Počet zlikvidovaných nelegálnych skládok	OcÚ	Počet	0,00	N/A	N/A
	Dopad	Zrealizovaný projekt	OcÚ	Počet	0,00	1	1
3.4.1 Vybudovanie poldrov v 2 lokalitách							
Hlavný ukazovateľ	Výstup	Náklady na realizáciu	OcÚ	EUR	0,00	3 000 000	3 000 000
	Výsledok	Počet vybudovaných poldrov	OcÚ	Počet	0,00	2	2
	Dopad	Zrealizovaný projekt	OcÚ	Počet	0,00	1	1
3.4.2 Odstránenie nefunkčného poškodeného mosta							
Hlavný ukazovateľ	Výstup	Náklady na realizáciu	OcÚ	EUR	0,00	70 000	70 000
	Výsledok	Počet odstránených stavieb	OcÚ	Počet	0,00	1	1
	Dopad	Zrealizovaný projekt	OcÚ	Počet	0,00	1	1
3.4.3 Budovanie nových a rekonštrukcia existujúcich hrádzí, protipovodňovej ochrany a iných technických zariadení alebo stavebných úkonov súvisiacich s protipovodňovou ochranou							
Hlavný ukazovateľ	Výstup	Náklady na realizáciu	OcÚ	EUR	0,00	N/A	N/A
	Výsledok	Počet hrádzí	OcÚ	Počet	0,00	1	1
	Dopad	Zrealizovaný projekt	OcÚ	Počet	0,00	1	1
3.4.4 Úprava koryta rieky a potokov, úprava brehov, čistenie a regulácia potokov a riek, výstavba a rekonštrukcia odvodňovacích kanálov na odvod vody z prítalových dažďov							
Hlavný ukazovateľ	Výstup	Náklady na realizáciu	OcÚ	EUR	0,00	N/A	N/A
	Výsledok	Počet hrádzí	OcÚ	Počet	0,00	1	1
	Dopad	Zrealizovaný projekt	OcÚ	Počet	0,00	1	1

3.4.5 Vytvorenie dokumentov: Plán protipovodňových opatrení, Evakuačný plán

Hlavný ukazovateľ	Výstup	Náklady na realizáciu	OcÚ	EUR	0,00	N/A	N/A
	Výsledok	Počet dokumentov	OcÚ	Počet	0,00	2	2
	Dopad	Zrealizovaný projekt	OcÚ	Počet	0,00	1	1

Zdroj: Vlastné spracovanie Obec Družstevná pri Hornáde



REALIZAČNÁ ČASŤ

**PROGRAMU HOSPODÁRSKEHO
ROZVOJA A SOCIÁLNEHO ROZVOJA
OBCE
DRUŽSTEVNÁ PRI HORNÁDE**

5. Realizačná časť

Realizačná časť je zameraná na popis postupov inštitucionálneho a organizačného zabezpečenia realizácie programu rozvoja obce, systém monitorovania a hodnotenia plnenia programu hospodárskeho rozvoja a sociálneho rozvoja obce s ustanovením merateľných ukazovateľov, vecný a časový harmonogram realizácie programu rozvoja obce s formou akčných plánov. Realizácia predpokladá zabezpečenie činností na úrovni programu a na úrovni projektov. Realizácia začína po vypracovaní a schválení dokumentu v obecnom zastupiteľstve a zabezpečuje ju počas jeho platnosti v zmysle platnej legislatívy o podpore regionálneho rozvoja samospráva (obec, mesto, VÚC). Podľa par. 12 Zákona NR SR č. 539/2008 Z.z. o podpore regionálneho rozvoja: „Obec vo svojej pôsobnosti na účely podpory regionálneho rozvoja: b) zabezpečuje a koordinuje vypracovanie a realizáciu programu rozvoja obce, pravidelne ho monitoruje a každoročne vyhodnocuje jeho plnenie, zabezpečuje súlad programu rozvoja obce s územnoplánovacou dokumentáciou, ak jej spracovanie vyžaduje osobitný predpis.“

Obecný úrad Družstevná pri Hornáde má v oblasti prípravy a realizácie programu rozvoja dostatočné skúsenosti na programovej aj projektovej úrovni: z prípravy a realizácie projektov financovaných zo štrukturálnych fondov v Programovom období 2007-2013, z prípravy a realizácie projektov financovaných z rôznych dotačných titulov v rokoch 2007-2013.

5.1. Inštitucionálne a organizačné zabezpečenie realizácie Programu hospodárskeho rozvoja a sociálneho rozvoja obce

Obecné zastupiteľstvo

Realizácia programu hospodárskeho rozvoja a sociálneho rozvoja obce je činnosťou samosprávy obce a obec ju vykonáva prostredníctvom svojich orgánov (obecné zastupiteľstvo, starosta). Najvyšším orgánom obce Družstevná pri Hornáde je obecné zastupiteľstvo. Obecné zastupiteľstvo si môže zriadiť komisie zastupiteľstva ako svoje poradné orgány. Vo vzťahu k realizácii programu hospodárskeho rozvoja a sociálneho rozvoja obce, obecné zastupiteľstvo berie na vedomie návrh strategickej časti dokumentu, schvaľuje celý dokument a každoročne schvaľuje vyhodnotenie jeho plnenia, taktiež schvaľuje spolufinancovanie jednotlivých projektov financovaných z doplnkových zdrojov financovania a z prostriedkov rozpočtu obce. Obecné zastupiteľstvo v rámci hodnotenia programu hospodárskeho rozvoja a sociálneho rozvoja obce schvaľuje každoročne hodnotiace a monitorovacie správy, rozhoduje o zmenách a aktualizácii programu, vo svojich uzneseniach týkajúcich sa hodnotenia programu hospodárskeho rozvoja a sociálneho rozvoja obce, v prípade nutnosti korekcií rozdeľuje jednotlivé priority programu a akčného plánu medzi existujúce komisie obecné zastupiteľstvo, ktoré sa zaoberajú monitorovaním a hodnotením ich realizácie.

Starosta

Najvyšším výkonným orgánom obce a jej predstaviteľom je starosta obce. Rozhoduje vo všetkých veciach správy obce, ktoré nie sú zákonom alebo štatútom vyhradené obecnému zastupiteľstvu. Vo vzťahu k realizácii programu hospodárskeho rozvoja a sociálneho rozvoja obce starosta riadi proces realizácie, na programovej úrovni podpisuje uznesenie obecného zastupiteľstva o strategickej časti dokumentu, schválenie celého dokumentu, vykonáva uznesenia a zastupuje obec vo vzťahu k štátnym orgánom, k právnickým a fyzickým osobám (riadiace orgány jednotlivých operačných programov, dodávateľia, fondy a iné).

Obecný úrad

Organizačne a administratívne zabezpečuje veci zastupiteľstva a starostu, ako aj orgánov zriadených obecným zastupiteľstvom obecný úrad.

5.2. Systém hodnotenia a monitorovania Programu hospodárskeho a sociálneho rozvoja obce

Proces monitorovania sa vykonáva systematicky a priebežne počas celého trvania programu hospodárskeho rozvoja a sociálneho rozvoja obce, až do ukončenie jeho platnosti a to na úrovni projektov. Vstupnými údajmi pre monitorovanie sú údaje z plánovaných a dosiahnutých ukazovateľov výstupu, výsledku a dopadu jednotlivých projektov (uvedené v Tabuľke č. 28 – Tabuľka ukazovateľov výstupu, výsledku a dopadu). Výstupom monitorovania je monitorovacia správa za príslušný rok schválená obecným zastupiteľstvom (v prípade projektov financovaných z EŠIF aj monitorovacia správa schválená riadiacim orgánom v systéme ITMS). Za prípravu monitorovacej správy za projekt je zodpovedný obecný úrad a za celkovú monitorovaciu správu je zodpovedný starosta. Výsledky monitorovania sú podkladom pre hodnotenie vykonávané na úrovni programu. Monitorovanie plnenia programu hospodárskeho rozvoja a sociálneho rozvoja obce bude stálym procesom zameraným na sledovanie zmien prostredníctvom navrhnutých ukazovateľov, ktoré sa vzťahujú na jednotlivé projekty, ukazujú stav implementácie výstupov, výsledkov a dopadov a poukazujú na dosiahnutý vývoj vo vzťahu k akčnému plánu. Cieľom monitorovania je získavanie informácií o skutočnom plnení opatrení na zmenu negatívneho vývoja, spôsobu realizácie, definovanie a prijatie korekčných opatrení. V prípade nutnosti korekcií mimo rámec pravidelného každoročného hodnotenia, budú na základe podnetu starostu či komisie obecného zastupiteľstva a materiálu predloženého do komisie obecného zastupiteľstva navrhovať a odporúčať opatrenia pre odstránenie nedostatkov a nezrovnalostí.

Formulár č. R 5 - Plán hodnotenia a monitorovania

Plán priebežných hodnotení Programu hospodárskeho rozvoja a sociálneho rozvoja obce na programové obdobie 2015 – 2022		
Typ hodnotenia	Vykonať prvýkrát	Dôvod vykonania/ periodicita
Strategické hodnotenie	najskôr v roku 2017	podľa rozhodnutia obce a vzniknutej spoločenskej potreby
Tematické hodnotenie časti	2016	téma hodnotenia identifikovaná ako riziková časť vo výročnej monitorovacej správe za predchádzajúci kalendárny rok
Ad hoc mimoriadne hodnotenie	Nerozhoduje	pri značnom odklone od stanovených cieľov a doľahnutých hodnôt ukazovateľov
		pri návrhu na revíziu programu hospodárskeho rozvoja a sociálneho rozvoja obce
Ad hoc hodnotenie celého programu hospodárskeho rozvoja a sociálneho rozvoja obce alebo jeho časti	2016-2020	na základe rozhodnutia starostu, podnetu poslancov

Zdroj: Vlastné spracovanie Obec Družstevná pri Hornáde

5.3. Akčný plán

Súčasťou realizačnej časti Programu hospodárskeho rozvoja a sociálneho rozvoja obce Družstevná pri Hornáde je aj akčný plán spracovaný na obdobie dvoch rokov (n+2). Akčný plán je spracovaný podľa jednotlivých prioritných oblastí a bude obsahovať všetky projekty všetkých opatrení.


Formulár č. R 1 – Akčný plán na roky 2016 – 2017

Akčný plán pre PO 1 – SOCIÁLNA OBLASŤ			
Opatrenie	Termín	Zodpovedný	Financovanie
1.5.1 Vybudovanie kamerového systému v obci	2016	Obec	Ministerstvo vnútra SR
1.6.1 Vybudovanie multifunkčného ihriska	2016	Obec	Úrad vlády SR
1.7.1 Vybudovanie detského ihriska	2016	Obec	Grantové systémy

1.8.1 Rozšírenie knižného fondu	2016	Obec	Obec
1.8.2 Rekonštrukcia priestorov obecnej knižnice	2016	Obec	Obec
3.4.1 Vybudovanie poldrov v 2 lokalitách	2016	Obec	Ministerstvo životného prostredia SR
1.5.3 Zriadenie dobrovoľných poriadkových hliadok	2017	Obec	Ministerstvo vnútra SR /Obec
1.6.2 Vybudovanie tenisových kurtov	2017	Obec	IROP
Akčný plán pre PO 2 – HOSPODÁRSKA OBLASŤ			
Opatrenie	Termín	Zodpovedný	Financovanie
2.4.2 Výstavba chodníkov a oplotení na cintoríne	2016	Obec	Obec
2.5.1 Výstavba Materskej školy	2016	Obec	IROP
2.5.2 Rekonštrukcia priestorov MŠ	2016	Obec	IROP
2.5.3 Rekonštrukcia budovy telocvične ZŠ	2016	Obec	Ministerstvo školstva, vedy, výskumu a športu SR
2.2.1 Rekonštrukcia a dobudovanie miestnych komunikácií a dopravného značenia	2017	Obec	IROP
2.2.2 Rekonštrukcia a úprava cestných rigolov	2017	Obec	IROP
2.2.3 Rekonštrukcia a výstavba chodníkov a parkovacích miest	2017	Obec	IROP
2.2.4 Rekonštrukcia lávky pre peších	2017	Obec	IROP
2.3.2 Rekonštrukcia a modernizácia Kultúrneho domu	2017	Obec	IROP
2.4.1 Rekonštrukcia a modernizácia Domu smútku	2017	Obec	Obec
2.5.3 Rekonštrukcia a modernizácia školskej kuchyne	2017	Obec	Obec
2.6.1 Rekonštrukcia miestneho rozhlasu a modernizácia miestneho informačného systému	2017	Obec	Ministerstvo financií SR
2.7.1 Dobudovanie plynofikácie, vodovodnej a elektrickej siete v nových lokalitách domovej výstavby	2017	Obec	Environmentálny fond

2.8.2 Detský peší okruh	2017	Obec	Obec
Akčný plán pre PO 3 – ENVIRONMENTÁLNA OBLASŤ			
Opatrenie	Termín	Zodpovedný	Financovanie
3.4.3 Budovanie nových a rekonštrukcia existujúcich hrádzí, protipovodňovej ochrany a iných technických zariadení alebo stavebných úkonov súvisiacich s protipovodňovou ochranou	2016	Obec	Ministerstvo životného prostredia SR
3.4.4 Úprava koryta rieky a potokov, úprava brehov, čistenie a regulácia potokov a riek, výstavba a rekonštrukcia odvodňovacích kanálov na odvod vody z prítokových dažďov	2016	Obec	Ministerstvo životného prostredia SR
3.4.5 Vytvorenie dokumentov: Plán protipovodňových opatrení, Evakuačný plán	2016	Obec	Ministerstvo životného prostredia SR
3.2.1 Modernizácia a dobudovanie verejného osvetlenia	2017	Obec	Ministerstvo hospodárstva SR
3.4.2 Odstránenie nefunkčného poškodeného mosta	2017	Obec	Ministerstvo životného prostredia SR

Zdroj: Vlastné spracovanie Obec Družstevná pri Hornáde



FINANČNÁ ČASŤ

**PROGRAMU HOSPODÁRSKEHO
ROZVOJA A SOCIÁLNEHO ROZVOJA
OBCE
DRUŽSTEVNÁ PRI HORNÁDE**

6. Finančná časť

Vecné vymedzenie projektov jednotlivých opatrení sa premieta do finančného plánu. Finančný plán predstavuje indikatívne kvalifikované odhady pre rozpočty jednotlivých projektov, v prípadoch kde to bolo možné priamo rozpočtované náklady. Do riešenia širokého spektra existujúcich rozvojových potrieb aktívne vstupujú viacerí aktéri (štát, miestna samospráva, súkromný sektor, mimovládne organizácie, občania atď.) s rôznymi kompetenciami, záujmami a finančnými zdrojmi. Program hospodárskeho rozvoja a sociálneho rozvoja obce a stratégia dosiahnutia stanoveného strategického cieľa vychádza z predpokladu, že príslušné orgány verejnej správy na národnej a regionálnej úrovni zabezpečia koordinovaný prístup pri realizácii intervencií na území kraja, ktorého predpokladom je vzájomná spolupráca a informovanosť kľúčových aktérov jeho rozvoja. Európske štrukturálne a investičné fondy (EŠIF) predstavujú významný nástroj financovania rozvoja a poznanie presných pravidiel systému ich riadenia a finančného riadenia je pre úspešnosť dokumentu kľúčová. Indikatívny finančný plán predpokladá relatívne rovnovážne vynakladanie finančných prostriedkov pre jednotlivé politiky vo väzbe na stanovené priority.

6.1. Indikatívny finančný plán počas celej realizácie Programu hospodárskeho rozvoja a sociálneho rozvoja obce

Zdroje financovania programu hospodárskeho rozvoja a sociálneho rozvoja obce je možné rozčleniť na dve základné kategórie:

Riadne zdroje finančného zabezpečenia:

Verejné zdroje:

- štátny rozpočet,
- štátne účelové fondy (Environmentálny fond, Štátny fond rozvoja bývania),
- rozpočet vyšších územných celkov,
- rozpočet obce.

Iné zdroje:

- prostriedky fyzických osôb,
- prostriedky právnických osôb,
- úvery,
- príspevky medzinárodných organizácií,
- iné prostriedky.

Doplnkové finančné zdroje:

- finančné prostriedky z Európskej únie (Programovacie obdobie 2014-2020).

6.2. Viac zdrojové financovanie jednotlivých projektov

Financovanie jednotlivých projektov bude viac zdrojové a bude závisieť od aktuálnej finančnej situácie v obci v čase realizácie projektu. Financovanie sa bude opierať o zdroje obce, štátu, EÚ, VÚC a súkromné zdroje. Vyčíslenie jednotlivých zámerov bolo stanovené kvalifikovaným odhadom, prieskumom a čiastočne vychádzalo z existujúcich výkazov výmer z rozpočtov. Konečné podoby budú súčasťou žiadostí o nenávratný finančný príspevok a budú vychádzať najmä z procesu verejného obstarávania.

Formulár č. F5 – Model viac zdrojového financovania

Opatrenie	Celkové náklady	EÚ	Štát	VÚC	Obec	Súkromné zdroje
1.1.1 Komplexný projekt sociálnych služieb	N/A	0	0	0	0	0
1.2.1 Vytvorenie denného stacionára a doplnkových služieb pre seniorov	150 000	127 500	15 000	0	7 500	0
1.3.1 Výstavba komunitného centra pre marginalizované skupiny	200 000	170 000	20 000	0	10 000	0
1.4.1 Vybudovanie zdravotníckeho strediska	N/A	0	0	0	0	0
1.5.1 Vybudovanie kamerového systému v obci	50 000	0	40 000	0	10 000	0
1.5.2 Zriadenie Obcejnej polície	N/A	0	0	0	0	0
1.5.3 Zriadenie dobrovoľných poriadkových hliadok	N/A	0	0	0	0	0
1.6.1 Vybudovanie multifunkčného ihriska	70 000	0	73 000	0	7 000	0
1.6.2 Vybudovanie tenisových kurtov	N/A	0	0	0	0	0

1.7.1 Vybudovanie detského ihriska s atrakciami	15 000	0	0	0	15 000	0
1.8.1 Rozšírenie knižného fondu	2 000	0	0	0	2 000	0
1.8.2 Rekonštrukcia priestorov obecnej knižnice	5 000	0	0	0	5 000	0
2.1.1 Vytváranie verejno-súkromných partnerstiev	N/A	0	0	0	0	0
2.2.1 Rekonštrukcia a dobudovanie miestnych komunikácií a dopravného značenia	200 000	170 000	20 000	0	10 000	0
2.2.2 Rekonštrukcia a úprava cestných rigolov	50 000	42 500	5 000	0	2 500	0
2.2.3 Rekonštrukcia a výstavba chodníkov a parkovacích miest	150 000	127 500	15 000	0	7 500	0
2.2.4 Rekonštrukcia lávky pre peších	30 000	0	0	0	30 000	0
2.3.1 Rekonštrukcia a modernizácia OcÚ	150 000	127 500	15 000	0	7 500	0
2.3.2 Rekonštrukcia a modernizácia KD	400 000	340 000	40 000	0	20 000	0
2.3.3 Rekonštrukcia domu opatrovateľskej služby a zriadenie materského centra	150 000	127 500	15 000	0	7 500	0
2.3.4 Prestavba budovy AS na administratívno- spoločenské centrum	600 000	510 000	60 000	0	30 000	0
2.4.1 Rekonštrukcia a modernizácia Domu smútku	50 000	0	0	0	50 000	0
2.4.2 Výstavba chodníkov a oplotenia	25 000	0	0	0	25 000	0

na cintoríne						
2.5.1 Výstavba Materskej školy	800 000	680 000	80 000	0	40 000	0
2.5.2 Rekonštrukcia priestorov MŠ	130 000	110 500	13 000	0	6 500	
2.5.3 Rekonštrukcia budovy telocvične ZŠ	200 000	0	180 000	0	20 000	0
2.5.4 Rekonštrukcia a modernizácia školskej kuchyne	80 000	68 000	8 000	0	4 000	0
2.6.1 Rekonštrukcia miestneho rozhlasu a modernizácia miestneho informačného systému	20 000	0	19 000	0	1 000	0
2.7.1 Dobudovanie plynofikácie, vodovodnej a elektrickej siete v nových lokalitách IBV	N/A	0	0	0	0	0
2.8.1 Vybudovanie verejných priestranstiev s oddychovými zónami	90 000	76 500	9 000	0	4500	0
2.8.2 Detský peší okruh	20 000	0	0	0	20 000	0
2.9.1 Vybudovanie cyklochodníkov	N/A	0	0	0	0	0
3.1.1 Zabránenie šíreniu nelegálnych stavieb a legalizácia resp. vysporiadanie už existujúcich	N/A	0	0	0	0	0
3.2.1 Modernizácia a dobudovanie verejného osvetlenia	300 000	255 000	30 000	0	15 000	0
3.3.1 Vybudovanie zberného dvora	120 000	102 000	12 000	0	6 000	0
3.3.2 Vybudovanie kompostárne	80 000	68 000	8 000	0	4 000	0

3.3.3 Likvidácia a zabraňovanie vzniku nelegálnych skládok	N/A	0	0	0	0	0
3.4.1 Vybudovanie poldrov v 2 lokalitách	3 000 000	2 550 000	300 000	0	150 000	0
3.4.2 Odstránenie nefunkčného poškodeného mosta	70 000	59 500	7 000	0	3 500	0
3.4.3 Budovanie nových a rekonštrukcia existujúcich hrádzí, protipovodňovej ochrany a iných technických zariadení alebo stavebných úkonov súvisiacich s protipovodňovou ochranou	N/A	0	0	0	0	0
3.4.4 Úprava koryta rieky a potokov, úprava brehov, čistenie a regulácia potokov a riek, výstavba a rekonštrukcia odvodňovacích kanálov na odvod vody z prítokových dažďov	N/A	0	0	0	0	0
3.4.5 Vytvorenie dokumentov: Plán protipovodňových opatrení, Evakuačný plán	N/A	0	0	0	0	0

Zdroj: Vlastné spracovanie Obec Družstevná pri Hornáde

Formulár č. F 5 – Indikatívny rozpočet – sumarizácia

Hospodárska oblasť	Rok							
	2016	2017	2018	2019	2020	2021	2022	Spolu
PO 1 – Sociálna oblasť	142 000	0	350 000	0	0	0	0	492 000
PO 2 – Hospodárska oblasť	1 155 000	1 000 000	990 000	0	0	0	0	3 145 000
PO 3 – Environmentálna oblasť	3 000 000	370 000	200 000	0	0	0	0	3 570 000

Zdroj: Vlastné spracovanie Obec Družstevná pri Hornáde

6.3.Systém hodnotenia a zarad'ovania projektov do financovania


Pri schvaľovaní financovania jednotlivých projektov je nutné prihliadať na ich dôležitosť a význam vo vzťahu k rozvoju obce. Najvyššiu prioritu majú projekty, ktoré vyplývajú priamo z legislatívy Slovenskej republiky a Európskej únie a projekty, ktoré riešia mimoriadne alebo havarijné situácie.

Formulár č. F 3 – Hodnotiace tabuľky pre výber projektov

Kategória	Úroveň dôležitosti	Hodnotiace kritérium	Opatrenia
1	Najvyššia	<ul style="list-style-type: none"> ➤ projekty vyplývajúce zo zákona, alebo legislatívy EÚ ➤ projekty, ktoré riešia mimoriadne alebo havarijné situácie 	2.7.1, 3.4.1, 3.4.2, 3.4.3, 3.4.4
2	Vysoká	<ul style="list-style-type: none"> ➤ projekty vyplývajúce a podporené v rámci obecného zastupiteľstva ➤ projekty MAS ➤ projekty s právoplatným stavebným rozhodnutím, ukončením VO 	1.2.1, 1.3.1, 1.5.1, 1.6.1, 1.7.1, 2.2.1, 2.2.2, 2.2.3, 2.2.4, 2.3.1, 2.3.2, 2.3.3, 2.3.4, 2.4.1, 2.4.2, 2.5.1, 2.5.2, 2.5.3, 2.5.4, 2.6.1, 2.8.1, 2.8.2, 3.2.1, 3.3.1, 3.3.2, 3.4.5
3	Stredná	<ul style="list-style-type: none"> ➤ projekty s možnosťou uchádzania sa o doplnkové zdroje financovania 	1.8.1, 1.8.2

4	Nízka	➤ projekty definované ako zámery, vízie	1.1.1, 1.4.1, 1.5.2, 1.5.3, 1.6.2, 2.1.1, 2.9.1, 3.1.1, 3.3.3
5	Najnižšia	➤ ostatné	

Zdroj: Vlastné spracovanie Obec Družstevná pri Hornáde



ZÁVER

PROGRAMU HOSPODÁRSKEHO ROZVOJA A SOCIÁLNEHO ROZVOJA OBCE DRUŽSTEVNÁ PRI HORNÁDE

7. Záver

Každý programový dokument a Program hospodárskeho rozvoja a sociálneho rozvoja obce obzvlášť, dostáva svoj zmysel nie jeho vytvorením, ale v procese jeho realizácie. Prax a samotné napĺňanie cieľov, priorít a opatrení Programu hospodárskeho rozvoja a sociálneho rozvoja je skúškou kvality procesu programovania a jeho zmysluplnosti. V procese spracovania rozvojového programu obce sa aktivizujú mnohé, často dovtedy neodskúšané miestne zdroje, najmä z oblasti ľudských kapacít. Miestna samospráva ako garant a zadávateľ spracovania programu rozvoja obce, má byť zároveň garantom aj toho, aby tento potenciál, ktorý sa v procese tvorby Programu hospodárskeho rozvoja a sociálneho rozvoja obce vytvoril, naplnil svoju hodnotu v procese reálneho napĺňania programu.

Program hospodárskeho rozvoja a sociálneho rozvoja obce Družstevná pri Hornáde je potrebné posudzovať ako dokument otvorený, ktorý sa môže dopĺňať a aktualizovať o nové aktivity podľa rozvoja sektorov a podľa úspešne realizovaných častí programu rozvoja územia. Je zrejmé, že najmä v dnešnej dobe je veľmi zložitá dokázať exaktne naformulovať prognózu rozvoja územia na dobu viac ako 5 rokov. Z tohto dôvodu je nesmierne dôležité akceptovať „živosť“ tohto dokumentu, nakoľko iba priebežným vyhodnocovaním situácie v obci, regióne a spoločnosti a následným aktualizovaním dokumentu je možné zabezpečiť jeho aktuálnosť a zmysluplnosť.

Formulár č. Z 1

Schválenie Programu hospodárskeho rozvoja a sociálneho rozvoja obce	
Dokument	<ul style="list-style-type: none">➤ Program hospodárskeho rozvoja a sociálneho rozvoja obce Družstevná pri Hornáde na roky 2015 – 2022.➤ Program hospodárskeho rozvoja a sociálneho rozvoja obce je strednodobý rozvojový dokument, ktorý je vypracovaný v súlade s cieľmi a prioritami ustanovenými v národnej stratégii a zohľadňuje ciele a priority ustanovené v Programe hospodárskeho a sociálneho rozvoja VÚC v ktorej sa obec nachádza, je vypracovaný podľa záväznej časti územnoplánovacej dokumentácie obce. Dokument je štruktúrovaný podľa Metodiky na vypracovanie Programu hospodárskeho a sociálneho rozvoja obce/obcí/VÚC (v zmysle novely Zákona č. 539/2008 Z. z. o podpore regionálneho rozvoja schválenej vládou SR 18. júna 2014).
Spracovanie	<ul style="list-style-type: none">➤ Spracovanie Programu hospodárskeho rozvoja a sociálneho rozvoja vykonala obec v spolupráci s poradenskou spoločnosťou.➤ Bol spracovaný v období: 06/2015 – 01/2016.
Prerokovanie	<ul style="list-style-type: none">➤ Prerokovanie v orgánoch samosprávy (výbory, komisie).➤ Verejné pripomienkovanie.➤ Posudzovanie SEA je nerelevantné.
Schválenie	<ul style="list-style-type: none">➤ Návrh uznesenia obecného zastupiteľstva – OZ schvaľuje predložený Program hospodárskeho rozvoja a sociálneho rozvoja obce Družstevná pri Hornáde na roky 2015 – 2022 dňa 26.02.2016, uznesenie č. 157/2016.

Zdroj: Vlastné spracovanie Obec Družstevná pri Hornáde.

Povinné prílohy Programu hospodárskeho rozvoja a sociálneho rozvoja obce Družstevná pri Hornáde

Príloha č. 1

Zoznam členov riadiaceho tímu a pracovných skupín:

Ing. Ján Juhás

Ing. Zuzana Ondo-Eštoková

Ing. Zuzana Tresová

starosta obce

referent výstavby a rozvoja obce

ekonóm

Príloha č. 2

Zoznam informačných zdrojov použitých v Programe hospodárskeho rozvoja a sociálneho rozvoja obce

Formulár č. PP 1

Zoznam analyzovaných koncepčných dokumentov				
Názov dokumentu/zdroj	Platnosť dokumentu	Úroveň dokumentu	Oblasť dát/téma	Webová stránka
Partnerská dohoda Slovenskej republiky 2014-2020	2020	národná		www.telecom.gov.sk
Program rozvoja vidieka SR	2020	národná		www.mpsr.sk
Integrovaný regionálny operačný program	2020	národná		www.mpsr.sk
Operačný program Ľudské zdroje	2020	národná		www.employment.gov.sk
Operačný program kvalita životného prostredia	2020	národná		www.opzp.sk
Program hospodárskeho a sociálneho rozvoja KSK	2022	regionálna		www.vucke.sk
Územný plán obce Družstevná pri Hornáde		miestna		
Program odpadového hospodárstva	2015	miestna		
Štatistický úrad SR			pôdny fond	www.statistics.sk
Štatistický úrad SR			demografia	www.statistics.sk
Štatistický úrad SR			vzdelávanie a školstvo	www.statistics.sk
Štatistický úrad SR			bývanie	www.statistics.sk
Štatistický úrad SR			ekonomické zdroje	www.statistics.sk

Zdroj: Vlastné spracovanie Obec Družstevná pri Hornáde

Príloha č. 3

Zoznam použitých skratiek v Programe hospodárskeho rozvoja a sociálneho rozvoja obce:

ČOV	Čistička odpadových vôd
DPH	Daň z pridanej hodnoty
DPPO	Daň z príjmov právnických osôb
ESO	Efektívna spoľahlivá otvorená verejná správa
EÚ	Európska únia
IKT	Informačno-komunikačné technológie
IROP	Integrovaný regionálny operačný program
MRK	Marginalizované rómske komunity
MŠ	Materská škola
NRSR	Národná rada Slovenskej republiky
OcÚ	Obecný úrad
PO	Prioritná oblasť
SODB	Sčítanie obyvateľov, domov a bytov
SR	Slovenská republika
VS	Verejná správa
VŠ	Vysoká škola
VÚC	Vyšší územný celok
ZŠ	Základná škola