

**PROGRAM HOSPODÁRSKEHO ROZVOJA  
A SOCIÁLNEHO ROZVOJA  
OBCE ROHOVCE**



**NA OBDOBIE ROKOV  
2015 - 2022**

OKTÓBER 2015

**Tabuľka 1 Hlavička dokumentu PHSR**

<b>Názov diela:</b>	Program hospodárskeho rozvoja a sociálneho rozvoja obce Rohovce na roky 2015 -2022
<b>Územné vymedzenie :</b>	Trnavský kraj, obec Rohovce
<b>Územný plán obce schválený:</b>	áno
<b>Dátum schválenia PHSR:</b>	25.2.2016
<b>Dátum platnosti:</b>	2022
<b>Verzia</b>	1.0
<b>Publikovaný verejne:</b>	www.rohovce.sk
<b>Zhotoviteľ:</b>	Pro Implement, s.r.o. Štefanovičová 127 951 15 Štefanovičová
<b>Spracovateľský kolektív:</b>	Ing. Iveta Kostková Ing. Barbora Babjaková, PhD. doc. Ing. Viera Papcunová, PhD. Ing. Renáta Mravíková

*Prameň: vlastné spracovanie*

## OBSAH

ÚVOD .....	5
ČASŤ A. ANALYTICKÁ ČASŤ .....	9
Časť A.I Analýza vnútorného prostredia .....	9
1. História obce a jej rozvoj .....	9
2. Hospodárska oblasť .....	11
2.1. Administratívne začlenenie a geografická poloha obce a väzby obce na póly ekonomického rozvoja .....	11
2.2. Ekonomická štruktúra a ekonomický rozvoj.....	12
2.2.1. Ekonomická základňa obce .....	13
2.2.2. Ekonomická aktivita obyvateľstva a miera nezamestnanosti.....	14
2.2.3. Ekonomika miestnej samosprávy .....	18
2.3. Technická infraštruktúra .....	24
2.3.1. Cestná sieť a dopravné systémy .....	24
2.3.2. Energetické hospodárstvo .....	25
2.3.3. Telekomunikácie .....	26
3. Sociálna oblasť .....	26
3.1. Obyvateľstvo .....	26
3.1.1. Veková štruktúra obyvateľstva .....	28
3.1.2. Vzdelanostná štruktúra obyvateľstva .....	30
3.1.3. Národnostná a konfesijná štruktúra obyvateľstva .....	30
3.1.4. Kultúrno-spoločenská a športová aktivita obyvateľov obce .....	31
3.2. Sociálna infraštruktúra .....	33
3.2.1. Domový a bytový fond.....	33
3.2.2. Školstvo .....	36
3.2.3. Zdravotníctvo .....	36
3.2.4. Sociálna starostlivosť .....	37
3.2.5. Služby obyvateľstvu .....	37
4. Oblasť environmentu a ochrany životného prostredia .....	37
4.1. Prírodné zdroje .....	37
4.1.1. Štruktúra pôdneho fondu .....	37
4.1.2. Klimatické podmienky .....	39
4.1.3. Vodné pomery .....	39
4.1.4. Flóra a fauna .....	39
4.2. Technická infraštruktúra .....	40
4.2.1. Vodné hospodárstvo .....	40
4.2.2. Odpadové hospodárstvo .....	40
5. Zhrnutie analýzy endogénnych rozvojových faktorov .....	41
6. Analýza silných a slabých stránok územia.....	44
7. Analýza príčin a dôsledkov obce Rohovce .....	45
8. Postoje a názory obyvateľov obce na život a dianie v obci a perspektívy jej ďalšieho vývoja .....	46
Časť A. II Analýza vonkajšieho prostredia .....	51

**PROGRAM HOSPODÁRSKEHO ROZVOJA A SOCIÁLNEHO ROZVOJA OBCE ROHOVCE NA  
OBDOBIE ROKOV 2015-2022**

---

1. Analýza vplyvu vonkajšieho prostredia na vývoj situácie v území .....	51
2. Analýza príležitostí a ohrození pre rast a rozvoj obce Rohovce .....	52
Časť A.III Zhodnotenie súčasného stavu obce Rohovce .....	53
1. SWOT analýza obce Rohovce.....	53
2. Analýza možných rizík a hrozieb, identifikácia kritických oblastí rozvoja.....	54
3. Identifikácia východísk a možných riešení .....	55
3.1 Strom cieľov obce Rohovce .....	56
4. Odhad budúceho možného vývoja (Analýza silových polí) .....	57
Časť A.IV Ex-post hodnotenie Programu hospodárskeho a sociálneho rozvoja obce Rohovce (2007 – 2013) .....	58
ČASŤ B. STRATEGICKÁ ČASŤ .....	60
1. Rozvojová vízia.....	60
2. Strategické, špecifické a vecné ciele obce Rohovce .....	60
3.1 Prioritná oblasť 1 – ekonomická: Občianska vybavenosť a ekonomický rozvoj. 61	
3.2 Prioritná oblasť 2 – sociálna: Sociálna infraštruktúra, služby a komunitný život 62	
3.3 Prioritná oblasť 3 – environmentálna: Životné prostredie a vzhľad obce.....	62
4. Súlad PHSR obce Rohovce s Programom hospodárskeho a sociálneho rozvoja Trnavského samosprávneho kraja na roky 2009 – 2015 .....	63
ČASŤ C. PROGRAMOVÁ ČASŤ .....	65
1. Popis opatrení.....	65
ČASŤ D. REALIZAČNÁ ČASŤ .....	68
1. Akčný plán .....	69
2. Monitorovanie a hodnotenie stratégie .....	71
ČASŤ E. FINANČNÁ ČASŤ .....	76
1. Indikatívny finančný plán obce Rohovce.....	76
2. Viacdrojové financovanie projektov a aktivít a možnosti financovania projektov ....	76
2.1 Financovanie z verejných zdrojov.....	77
2.2 Financovanie zo súkromných zdrojov.....	79
ZÁVER.....	80
ZOZNAM PRÍLOH .....	81

## ÚVOD

Potreba tvorby Programu hospodárskeho rozvoja a sociálneho rozvoja (PHSR) obce vyplýva zo Zákona 539/2008 o podpore regionálneho rozvoja, ktorý ukladá obciam povinnosť vypracovávať a aktualizovať PHSR obce podľa potreby. PHSR predstavuje strednodobý programový dokument, ktorý vychádza z podrobnej socio-ekonomickej analýzy a stanovuje smer ďalšieho rozvoja obce, ciele a prvoradé potreby a úlohy v zabezpečení všestranného rozvoja. Výsledkom je stratégia rozvoja obce a akčný plán, ktorý transformuje definované strategické ciele do konkrétnych realizačných krokov. Vypracovanie tohto programového dokumentu je takisto podmienkou pre využitie finančných národných zdrojov ako i zdrojov EÚ.

Stratégia rozvoja vyjadruje predstavu obce o svojom budúcom rozvoji, ktorý sa bude snažiť dosahovať. Definovanie takejto stratégie, teda stanovenie *„kam sa chce obec dostať v období nasledujúcich 5 rokov“*, dáva obci, jej obyvateľom, podnikateľom a ďalším aktérom možnosť rozhodovať o svojom budúcom rozvoji. Obec je živý organizmus. Jednotlivé články žijú vlastným životom, avšak ovplyvňujú aj životy druhých, a takisto ovplyvňujú aj život obce ako celku. Obyvatelia obce menia priestor, v ktorom žijú rôznymi aktivitami, čo môže viesť k pozitívnemu rozvoju. Často však občania vytvárajú svojimi nekoordinovanými aktivitami bariéry, ktoré brzdia rozvoj celej obce. Práve Program hospodárskeho rozvoja a sociálneho rozvoja obce Rohovce na roky 2015 – 2022 vytvára dôležitý priestor pre koordinovanie aktivít realizovaných v obci, ktoré prinesú synergický úžitok celej obci. Pred samotným procesom spracovania stratégie je potrebné pripraviť Zámer spracovania PHSR (tabuľka 2) spolu s Harmonogramom aktivít (tabuľka 3), ktorý umožňuje všetkým subjektom zúčastňovať sa aktívne na tvorbe a následne aj naplňaní PHSR.

Ak však má takýto dokument spĺňať svoju úlohu, je nevyhnutné, aby sa jeho prípravy ako aj realizácie zúčastnili všetky záujmové skupiny (obyvatelia, podnikatelia, samospráva, spolky, združenia, ďalší dôležití aktéri) a aby boli využité rôzne metódy, ktoré vedú k zapojeniu všetkých aktérov (tabuľka 4). Diskusia všetkých záujmových skupín ponúka príležitosť dozvedieť sa o rozdielnych pohľadoch na problémy v obci, o možnostiach ich riešenia, ako aj dozvedieť sa o plánoch jednotlivcov. Preto aj pri príprave tejto stratégie boli realizované 3 workshopy so zástupcami rôznych aktérov a dotazníkový prieskum. Spoločné plánovanie sa zároveň môže stať priestorom pre začatie spolupráce, pre vytváranie inovátnych riešení medzi rôznymi aktérmi.

Obec v podobe programu rozvoja získava nielen nástroj na proaktívne riadenie rozvoja, založené na iniciovaní potrebných a žiaducich zmien, ale predstavuje aj určitý kontrolný nástroj naplňania stanovených aktivít. Z tohto hľadiska ho možno vnímať ako dôležitý nástroj marketingovej komunikácie. Obec vypracovaním programu rozvoja dáva najavo záujem o svoju budúcnosť, ako aj budúcnosť svojich obyvateľov a súčasne tým preberá na seba zodpovednosť za ďalší rozvoj obce.

PROGRAM HOSPODÁRSKEHO ROZVOJA A SOCIÁLNEHO ROZVOJA OBCE ROHOVCE NA  
OBDOBIE ROKOV 2015-2022

**Tabuľka 2 Zámer spracovania PHSR**

<b>Názov dokumentu</b>	Program hospodárskeho rozvoja a sociálneho rozvoja obce Rohovce na roky 2015 – 2022
<b>Forma spracovania</b>	s pomocou externých odborníkov ( <i>úplné spracovanie „na kľúč“</i> )
<b>Riadenie procesu spracovania</b>	<p>Súčasťou zámeru tvorby PHSR bude vymedzenie projektového tímu, ktorý sa bude skladať z riadiaceho tímu, ktorý bude tvoriť gestor zodpovedný za celkové spracovanie dokumentu, koordinátor zodpovedný za administratívu a organizačnú časť spracovania dokumentu, metodik zodpovedný za metodickú pomoc pri spracovaní dokumentu; odborný konzultant vedie pracovné skupiny tvorené miestnymi aktérmi rozvoja, obyvateľmi a podnikateľskými subjektmi.</p> <p>Zoznam subjektov, ktoré budú zapojené do spracovania (starosta obce, poslanci OZ, obyvatelia, podnikateľské subjekty, cirkev, občianske združenia, spolky a ďalšie organizácie pôsobiace v obci), zapojenie verejnosti a komunikácia s verejnosťou bude zabezpečená viacerými formami; prostredníctvom workshopov, elektronickej komunikácie a dotazníkového prieskumu, ktorý bude distribuovaný v textovej podobe do domácností a zároveň bude zverejnený na stránke obce v elektronickej mutácii. O realizácii dotazníkového prieskumu a jeho význame pri tvorbe strategického dokumentu budú obyvatelia informovaní prostredníctvom miestneho rozhlasu, web-stránky obce, úradnej tabule obce a ďalších miestnych informačných zdrojoch (lokálna TV, miestne noviny).</p>
<b>Obdobie spracovania</b>	<p>Obdobie spracovania: apríl – október 2015</p> <p>Realizácia dotazníkového prieskumu – výstupom bolo spracovanie výsledkov dotazníkového prieskumu prezentovaného na 1. workshope</p> <p>1. workshop – výstupom sú získané informácie k dopracovaniu analytickej časti a SWOT analýzy</p> <p>Analytická časť – výstupom je spracovaná analýza zdrojov poslaná na pripomienkovanie</p> <p>2. workshop – výstupom je problémová analýza a strom cieľov, na základe ktorého je spracovaná strategická časť</p> <p>Strategická časť – výstupom je spracovaná strategická časť poslaná na pripomienkovanie</p> <p>3. workshop – výstupom sú podklady pre dopracovanie dokumentu</p> <p>Programová časť, Realizačná časť, Finančná časť – výstupom sú spracované kapitoly implementácie stratégie poslané spolu so strategickou časťou na pripomienkovanie</p> <p>Pripomienkovanie a finalizácia – výstupom sú spripomienkované časti Programu rozvoja obce, finalizácia dokumentu a odovzdanie vytlačenej a elektronickej verzie na schválenie pred OZ</p> <p><i>Podrobnejší harmonogram spracovania vid' Tabuľka 3</i></p>
<b>Financovanie spracovania</b>	<p>náklady na vlastné spracovanie – 4 experti x 30 hodín</p> <p>náklady na získanie informačných podkladov – štatistiky, analýzy, prognózy, dotazníky: 50,- Eur</p> <p>náklady na stretnutia – pracovné skupiny a verejnosť: 150,- Eur</p> <p>náklady na publicitu – tlač informačných materiálov, úprava elektronických médií: 20,- Eur</p>

*Prameň: vlastné spracovanie*

PROGRAM HOSPODÁRSKEHO ROZVOJA A SOCIÁLNEHO ROZVOJA OBCE ROHOVCE NA  
OBDOBIE ROKOV 2015-2022

**Tabuľka 3 Harmonogram spracovania PHSR**

Termín	HARMONOGRAM SPRACOVANIA PHSR V MESIACOCH						
	2015						
	IV	V	VI	VII	VIII	IX	X
Realizácia dotazníkového prieskumu							
1. workshop							
Analytická časť							
2. workshop							
Strategická časť							
3. workshop							
Programová časť							
Realizačná časť							
Finančná časť							
Pripomienkovanie a finalizácia							

*Prameň: vlastné spracovanie*

**Tabuľka 4 Využitie participatívne metódy**

METÓDA	INFORMOVANIE VEREJNOSTI	ZÍSKAVANIE NÁZOROV VEREJNOSTI	ZOHLADNENIE NÁZOROV VEREJNOSTI
<b>Tlačené materiály</b>			
Verejné informačné tabule	X		
<b>Využitie existujúcich médií</b>			
Stretnutia	X		
Internetové stránky – vrátane verejných pripomienok tzv. chatrooms	X	X	X
<b>Stretnutia</b>			
Stretnutia s kľúčovými ľuďmi/skupinami	X	X	X
Ťažiskové skupiny (reprezentatívne skupiny predstavujúce verejnosť)	X	X	X
Verejné stretnutia	X	X	X
Návšteva v dotknutom území	X	X	X
Verejné semináre	X	X	
Verejné vypočutie	X	X	X
Verejné vypočutie (s odbornou skupinou)	X	X	X
Využitie miestnych ľudí na získavanie názorov	X	X	X
Brainstormingové stretnutia s verejnosťou	X	X	X

PROGRAM HOSPODÁRSKEHO ROZVOJA A SOCIÁLNEHO ROZVOJA OBCE ROHOVCE NA  
OBDOBIE ROKOV 2015-2022

<b>Rozhovory a prieskumy</b>			
Dotazník pre širokú verejnosť	X	X	X
Prieskumy verejnej mienky	X	X	X
<b>Poradné skupiny</b>			
Miestne poradné skupiny	X	X	X
Odborné poradné skupiny	X	X	X
Pracovné skupiny	X	X	X
<b>Riešenie problémov a metódy dosiahnutia konsenzu</b>			
Využitie nezávislého moderátora/facilitátora	X	X	X
Brainstorming	X	X	X

*Prameň: vlastné spracovanie*



## ČASŤ A. ANALYTICKÁ ČASŤ

Analytická časť založená na databáze informácií a ukazovateľov obsahuje komplexné hodnotenie a analýzu východiskovej situácie obce Rohovce s väzbami na širšie územie a odhad budúceho vývoja, pričom hodnotí aj možné riziká a ohrozenia vo väzbe na existujúce relevantné stratégie a koncepcie a využívanie vnútorného potenciálu územia obce, jeho limitov a rozvoja v rámci Trnavského samosprávneho kraja.

### Časť A.I Analýza vnútorného prostredia

#### 1. HISTÓRIA OBCE A JEJ ROZVOJ

V obci sa nachádza viacero historických pamiatok, z nich niektoré sú zapísané v Ústrednom zozname pamiatkového fondu. Jednou z nich je **Rímskokatolícky kostol sv. Ondreja**, ktorý je pôvodne románsky z čias okolo polovice 13. storočia. Kostol bol upravovaný koncom 15. storočia, následne aj rozšírený o sakristiu a vežu v 18. storočí a prístavba dnešnej južnej sakristie je z 19. storočia.



Obrázok 1 Kostol sv. Ondreja



Obrázok 2 Božia muka v tvare štvorca  
so strieškou

Prameň: [http://www.rohovce.sk/sk/index\\_sk.html](http://www.rohovce.sk/sk/index_sk.html)

Ďalšími pamiatkami v obci, ktoré sú uvedené v Ústrednom pamiatkovom fonde je aj **románska kamenná krstiteľnica** a **socha sv. Jána Nepomuckého**, ktorá je umiestnená pri požiarnej zbrojnici, je klasicistická zo začiatku 19. storočia.

Okrem toho sa v obci nachádzajú aj ďalšie historické pamiatky, ktoré nie sú uvedené v Ústrednom zozname pamiatok. Jedná sa o **kúriu**, ktorá sa nachádza v obci pri hlavnej ceste. Je to prízemná klasicistická stavba postavená v 1. pol. 19. storočia s obdĺžnikovým pôdorysom, na hlavnej fasáde má mierne vystupujúci rizalit, strecha je sedlová.

Ďalšími pamiatkami sú **prícestná socha sv. Anny z roku 1885, štvorhranná kaplnka** na rázcestí v obci, z roku 1944, **socha Immaculaty** z roku 1837, obnovená v roku 1898, **hlavný kríž cintorína**, umiestnený pri kostole a **dobové náhrobné kamene, pomníky** na cintoríne - napr. ústredný kríž cintorína premiestnený pri vstupe do domu smútku, náhrobky pri dome smútku z roku 1881, 1875, 1823, náhrobok Margity Pongráczovej (asi z roku 1882) umiestnený vpravo od kostola, náhrobok pri bočnej stene kostola z roku 1819.



**Obrázok 3** Prícestná socha panny Márie



**Obrázok 4** Drevený kríž

Prameň: [http://www.rohovce.sk/sk/index\\_sk.html](http://www.rohovce.sk/sk/index_sk.html)

Okrem vyššie uvedených pamiatok sa v obci nachádza aj **renesančný kaštieľ s parkom**, ktorý bol postavený v roku 1570 a je zapísaný v Ústrednom zozname pamiatkového fondu. Park bol v roku 1982 vyhlásený ako chránený areál s rozlohou 12,81 ha. V prvej polovici 18. storočia bol prestavaný na barokový štýl. Západné priečelie bolo upravené na klasicistický štýl v prvej polovici 19. storočia. Je to dvojpodlažná budova so štvorcovým pôdorysom a s uzavretým arkádovým dvorom. Jedenástosové priečelie situované do ulice je členené kordónovou rímsovou a nárožnou bosážou. Obdĺžnikový segmentovo zakončený portál má v supraporte svetlík a klenák. Západná fasáda, ktorá je orientovaná do parku má stredný rizalit s tympanónom, pod ktorým je v štylizovanej neskorobarokovej kartuši erb. Predstavaný balkón stojí na štyroch toskánskych stĺpoch. Východná časť dvorovej fasády má mierne vystupujúci stredný rizalit, členený pilastrami s rímsovou hlavitou a zakončený tympanónom, v ktorom je erb so štukovou omamantikou. Strecha je sedlová a manzardová. Miestnosti na prízemí sú zaklenuté valenými klenbami s podkasanými lunetami, na poschodí sú rovné stropy. Kaštieľ obklopuje park, ktorý je chráneným areálom. V súčasnom období je majiteľom kaštieľa súkromná firma (Parcus, a.s.), ktorá ho zrekonštruovala a zriadila v ňom domov pre seniorov s kapacitou 250 osôb.



**Obrázok 5 Renesančný kaštieľ**




**Obrázok 6 Prícestná socha  
sv. Anny**

*Prameň: [http://www.rohovce.sk/sk/index\\_sk.html](http://www.rohovce.sk/sk/index_sk.html)*

Symbolmi obce sú erb, vlajka a pečať. V zelenom štíte na oblej čiernej, striebrom šikmo mrežovanej pažiti zlatý obrátený pluh so zlatým kolieskom a striebornými radlicami, sprevádzaný vľavo hore úzkym zlato-strieborne štvrtým zahroteným svätoondrejským krížom.



**Obrázok 7 Erb obce Rohovce**



**Obrázok 8 Vlajka obce Rohovce**

*Prameň: [http://www.vs.sk/heraldreg/wp\\_detail.aspx?ID=632](http://www.vs.sk/heraldreg/wp_detail.aspx?ID=632)*

## 2. HOSPODÁRSKA OBLASŤ

### 2.1. ADMINISTRATÍVNE ZAČLENENIE A GEOGRAFICKÁ POLOHA OBCE A VÄZBY OBCE NA PÓLY EKONOMICKÉHO ROZVOJA

Obec Rohovce leží 55,2 km juhozápadne od krajského mesta Trnava. Katastrálne územie obce je mierne pretiahnutého tvaru, v smere SZ-JV dosahuje max. dĺžku 6,7 km. Katastrálne územie obce je administratívne ohraničené týmito administratívnymi hranicami:

- zo severu hranicou katastrálneho územia obce Trnávka
- zo severozápadu hranicou katastrálneho územia obce Báč
- zo západu hranicou katastrálneho územia obce Kyselica

- z juhozápadu hranicou katastrálneho územia obce Vojka nad Dunajom
- z juhovýchodu hranicou katastrálneho územia obce Horný Bar (k. ú. Šuľany a k. ú. Horný Bar)
- z východu hranicou katastrálneho územia obce Blatná na Ostrove.

V rokoch 1989-1994 bola súčasťou obce Rohovce aj obec Kyselica, neskôr sa osamostatnila. V roku 1995 (15.4.1995) došlo k malej úprave hraníc k. ú. obce, nakoľko obec Rohovce darovala obci Vojka nad Dunajom malú časť územia pri VD Gabčíkovo a obci Kyselica časť cintorína.

Z hľadiska územno–správneho členenia patrí obec do okresu Dunajská Streda a do Trnavského samosprávneho kraja.



**Obrázok 9 Geografická poloha obce Rohovce**

*Prameň: <https://www.google.sk/maps>*

Dopravná poloha obce je vo väzbe na región pomerne priaznivá. Obec leží 16,7 km od okresného mesta Dunajská Streda a 34,7 km od regionálneho centra a súčasne hlavného mesta Slovenska Bratislavy.

Od pólů ekonomického rozvoja nadnárodného významu akými sú Győr či Viedeň je obec vzdialená 46,1 km (Győr, Maďarská republika), 96,3 km (Viedeň, Rakúsko).

Od pólů ekonomického rozvoja širšieho regionálneho významu a regionálneho významu je vzdialená nasledovne:

- Trnava 55,2 km
- Šamorín 8,4 km

## 2.2. EKONOMICKÁ ŠTRUKTÚRA A EKONOMICKÝ ROZVOJ

Ekonomické, t.j. výrobné činnosti patria medzi základné faktory ovplyvňujúce socioekonomickú úroveň obce. Ich význam spočíva v tom, že ovplyvňujú nielen ekonomickú, ale i sociálnu úroveň v obci. Sú zdrojom pracovných príležitostí, dávajú zamestnancom mzdu,

tvoria verejné príjmy, zhodnocujú podmienky územia, v ktorom sú alokované a iné. Ekonomické činnosti v obci môžeme hodnotiť cez sektorovú štruktúru (zastúpenie činností primárneho, sekundárneho či terciárneho sektora) alebo cez štruktúru podnikov.

### 2.2.1. Ekonomická základňa obce

Ekonomickú základňu obce reprezentujú najmä súkromné podniky. Podnik predstavuje právnickú osobu, ktorá vykonáva sústavnú činnosť s cieľom dosahovať zisk. Patria sem korporácie (podniky vo vlastníctve skupiny subjektov, ako napr. akciové spoločnosti, družstvá, spoločnosti s ručením obmedzeným a pod.) a kvázikorporácie (podniky vo vlastníctve jedného subjektu). Podniky môžu mať podobu právnických osôb (ďalej PO) alebo fyzických osôb – podnikateľov (ďalej FO).

Právnické osoby sú právne jednotky, existenciu ktorých upravuje zákon nezávisle od jednotlivcov alebo inštitúcií, ktoré ich vlastnia alebo sú jej členmi. Neziskové inštitúcie tvoria právnické osoby slúžiace finančným a nefinančným korporáciám, štátnej správe a domácnostiam, ako napr. rozpočtové organizácie, príspevkové organizácie, ktorých tržby z činnosti nepresahujú 50 % vykazovaných nákladov, ďalej občianske združenia, spolky a kluby, politické strany, cirkvi a iné.<sup>1</sup>

V obchodnom registri SR je evidovaných k júlu 2015 31 podnikateľských subjektov – právnických osôb. Z tabuľky 5 vyplýva, že počas obdobia rokov 2009 – 2013 mal vývoj počtu právnických osôb v obci kolísavý trend. V období rokov 2009 – 2012 každoročne narastal celkový počet právnických osôb, pričom na náraste sa podieľali predovšetkým právnické osoby ziskové, no v roku 2012 to boli právnické osoby neziskové. V roku 2013 v porovnaní s rokom predchádzajúcim poklesol celkový počet právnických osôb v dôsledku poklesu počtu neziskových právnických osôb.

**Tabuľka 5 Vývoj počtu právnických osôb podľa ziskovosti v rokoch 2009-2013**

UKAZOVATEĽ \ ROK	2009	2010	2011	2012	2013	INDEX 2013/2009
Právnické osoby ziskové	20	21	23	23	23	1,15
Právnické osoby neziskové	12	12	14	19	18	1,5
Spolu	32	33	37	42	41	1,28

*Prameň: vlastné spracovanie na základe podkladov z [www.statistics.sk](http://www.statistics.sk)*

Fyzické osoby - podnikatelia nezapísaní v obchodnom registri sú osoby podnikajúce na vlastnú zodpovednosť podľa osobitných predpisov. Sú to živnostníci (podnikajúci na základe živnostenského zákona), osoby so slobodným povoláním (osoby podnikajúce na základe iného ako živnostenského zákona, napr. advokáti, lekári, audítori a iní) a samostatne hospodáriaci roľníci.

Počas obdobia rokov 2009 – 2013 (tabuľka 6) sa každoročne znižoval počet fyzických osôb v obci (pokles v roku 2013 v porovnaní s rokom 2009 predstavoval 0,28%). Na poklese

<sup>1</sup> [http://px-web.statistics.sk/PXWebSlovak/index\\_txt.htm](http://px-web.statistics.sk/PXWebSlovak/index_txt.htm)



**PROGRAM HOSPODÁRSKEHO ROZVOJA A SOCIÁLNEHO ROZVOJA OBCE ROHOVCE NA  
OBDOBIE ROKOV 2015-2022**

počtu fyzických osôb v obci sa v najväčšej miere podieľali živnostníci, ktorých počet každoročne klesal (pokles v roku 2013 v porovnaní s rokom 2009 predstavoval 24,4%).

**Tabuľka 6 Vývoj počtu fyzických osôb - podnikateľov v rokoch 2009-2013**

UKAZOVATEĽ \ ROK	2009	2010	2011	2012	2013	INDEX 2013/2009
Živnostníci	127	121	113	102	96	0,76
Slobodné povolania	2	2	3	3	4	2,0
Samostatne hospodáriaci roľníci	3	3	3	3	3	1,0
Spolu	132	126	119	108	103	0,78

*Prameň: vlastné spracovanie na základe podkladov z [www.statistics.sk](http://www.statistics.sk)*

V živnostenskom registri SR je k júlu 2015 evidovaných 91 fyzických osôb podnikateľov, z ktorých 44 už svoju živnosť ukončilo a 5 podnikateľov má pozastavenú činnosť.

Z hľadiska sektorovej štruktúry je primárny sektor v obci (poľnohospodárstvo, lesníctvo, rybné hospodárstvo a ťažba) zastúpený poľnohospodárskymi firmami Agrofarm BM s.r.o., Agromarkt s.r.o., ktorý zamestnáva 4 zamestnancov, Agrospol s.r.o, Ceres s.r.o, ktorá zamestnáva 4 zamestnancov.

Sekundárny sektor je v obci zastúpený najmä odvetviami stavebníctva – Ernestav, kovovýroby – BMG Metal, s.r.o, ktorý zamestnáva 7 zamestnancov.

V terciárnom sektore (sektor služieb) prevádzkuje svoju činnosť prevažná časť podnikateľských subjektov. V obci pôsobí Auto Aku, Parcus, a.s., Senior park, n.o, Varga expres, L – servis, Kamenó produkt, Atypkov, s.r.o, Meszáros stolárstvo, Nefelejcs – Kvety a darčeky, MV SR Utečenecký tábor (zamestnáva 12 zamestnancov), MV SR sklad (zamestnáva 5 zamestnancov).

Podnikateľské subjekty v obci predstavujú predovšetkým skupinu tzv. samozamestnávateľov. Ekonomicky aktívne obyvateľstvo (EAO) nachádza pracovné príležitosti v okolitých obciach, resp. v širšom okolí obce (Bratislava, Dunajská Streda, Trnava). Potvrdzuje to aj vysoká hodnota ukazovateľa dochádzka do zamestnania získaná v rámci SODB 2011 (79,80 %).

## **2.2.2. Ekonomická aktivita obyvateľstva a miera nezamestnanosti**

Počet ekonomicky aktívneho obyvateľstva v obci za obdobie rokov 1991 – 2011 vykazoval kolísavý trend. Kým v roku 2001 došlo k poklesu počtu EAO v porovnaní s rokom 1991 k poklesu, v roku 2011 opäť narástol počet EAO v obci. Obdobný trend sa prejavil aj v rámci počtu pracujúcich. Aj v dôsledku štrukturálnych zmien nielen na miestnej úrovni, ale aj na národnej úrovni došlo za obdobie rokov 1991 - 2001 k nárastu počtu nezamestnaných v obci, no už v roku 2011 mierne poklesol počet nezamestnaných v obci.

**Tabuľka 7 Ekonomická aktivita obyvateľov v obci v rokoch 1991-2011**

Rok	jednotky	1991	2001	2011	INDEX
-----	----------	------	------	------	-------

**PROGRAM HOSPODÁRSKEHO ROZVOJA A SOCIÁLNEHO ROZVOJA OBCE ROHOVCE NA  
OBDOBIE ROKOV 2015-2022**

Ukazovateľ					2011/1991
Ekonomicky aktívne obyvateľstvo	abs.	564	527	594	1,05
Počet pracujúcich	abs.	521	350	491	0,94
Podiel pracujúcich na EAO	%	92,4	66,4	82,7	0,89
Počet nezamestnaných	abs.	18	79	65	3,61

*Prameň: vlastné spracovanie na základe interných materiálov obce*

V rámci hodnotenia zamestnanosti EAO v jednotlivých odvetviach v obci v rokoch 1991 – 2011 výrazne klesal počet zamestnaných predovšetkým v primárnom sektore - v oblasti poľnohospodárstva, poľovníctva a súvisiacich službách, lesníctve. K miernemu poklesu počtu zamestnancov došlo aj v oblasti priemyselnej výroby, ako aj v oblasti služieb – školstvo, zdravotníctvo a sociálne služby. Naopak mierny nárast počtu zamestnancov v období rokov 1991 - 2011 je možné sledovať v oblasti stavebníctva, dopravy, veľkoobchodu a maloobchodu.

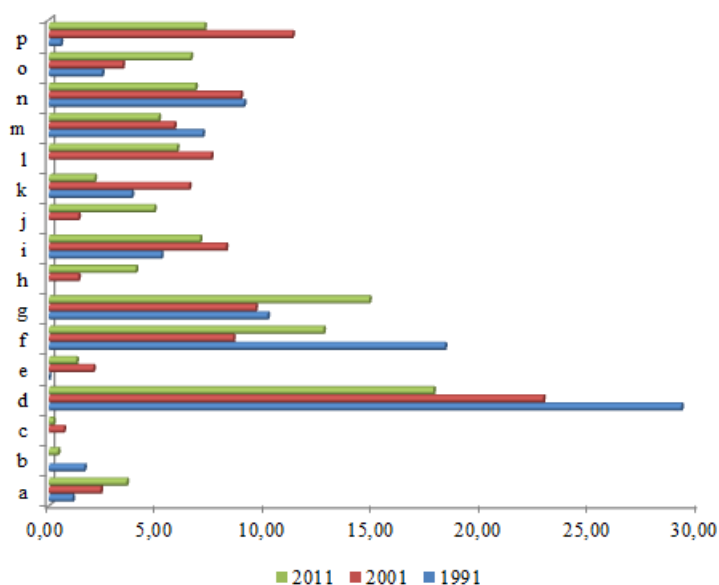
**Tabuľka 8 Ekonomicky aktívne osoby podľa odvetvia ekon. činností v obci, 1991-2011**

ODVETVIE HOSPODÁRSTVA	EKONOMICKY AKTÍVNE OBYVATEĽSTVO (POČET)			INDEX 2011/1991
	1991	2001	2011	
Poľnohospodárstvo, poľovníctvo a súvisiace služby	134	26	27	0,2
Lesníctvo, ťažba dreva a pridružené služby	7	0	2	0,29
Ťažba nerastných surovín	0	2	1	-
Priemyselná výroba	128	91	106	0,83
Výroba rozvod elektriny, plynu a vody	0	9	8	-
Stavebníctvo	72	37	74	1,03
Veľkoobchod a maloobchod, oprava motorových vozidiel, motocyklov a spotrebného tovaru	49	59	91	1,86
Hotely a reštaurácie	0	6	21	-
Doprava, skladovanie a spoje	24	34	36	1,5
Peňažníctvo a poisťovníctvo	0	4	26	-
Nehnuteľnosti, prenajímanie a obchodné služby, výskum a vývoj	15	21	15	1,0
Verejná správa a obrana, povinné sociálne zabezpečenie	0	50	36	-
Školstvo	37	33	30	0,81
Zdravotníctvo a sociálna starostlivosť	41	37	39	0,95
Ostatné verejné, sociálne a osobné služby	33	12	41	1,24
EAO bez udania odvetví	14	106	41	2,93
Spolu	564	527	594	1,05

*Prameň: vlastné spracovanie na základe interných materiálov obce*

V období rokov 1991 – 2011 najviac dochádzali do zamestnania mimo obce EAO, ktorí pracovali predovšetkým v oblasti priemyselnej výroby (v roku 1991 – 29,16%, v roku 2011 - 17,72%), v oblasti veľkoobchodu a maloobchodu (v roku 1991 – 10,08%, v roku 2011 – 14,77%) a v oblasti stavebníctva (v roku 1991 – 18,26%, v roku 2011 – 12,66%).

PROGRAM HOSPODÁRSKEHO ROZVOJA A SOCIÁLNEHO ROZVOJA OBCE ROHOVCE NA  
OBDOBIE ROKOV 2015-2022



Vysvetlivky: a - Poľnohospodárstvo, poľovníctvo a súvisiace služby, b - Lesníctvo, ťažba dreva a pridružené služby, c - Ťažba nerastných surovín, d - Priemyselná výroba, e - Výroba rozvod elektriny, plynu a vody, f - Stavebníctvo, g - Veľkoobchod a maloobchod, oprava motorových vozidiel, motocyklov a spotrebného tovaru, h - Hotely a reštaurácie, i - Doprava, skladovanie a spoje, j - Peňažníctvo a poisťovníctvo, k - Nehnutelnosti, prenajímanie a obchodné služby, výskum a vývoj, l - Verejná správa a obrana, povinné sociálne zabezpečenie, m - Školstvo, n - Zdravotníctvo a sociálna starostlivosť, o - Ostatné verejné, sociálne a osobné služby, p - EAO bez udania odvetví

**Obrázok 10 Dochádzka EAO podľa odvetvia ekon. činností v obci, 1991-2011 (v %)**

*Prameň: vlastné spracovanie na základe interných materiálov obce*

Na základe údajov o ekonomickej aktivite obyvateľstva získaných prostredníctvom SODB 2011 (tabuľka 9) môžeme konštatovať, že obyvatelia obce sú najväčším podielom zamestnaní vo veľkoobchode a maloobchode, verejnej správe a školstve. Obyvatelia obce bez ohľadu na odvetvie, v ktorom sú aktívni, výraznou mierou dochádzajú do zamestnania mimo obec. 100 % dochádzku do zamestnania sme zaznamenali vo viacerých skúmaných odvetviach.

**Tabuľka 9 Ekonomicky aktívne osoby podľa odvetvia ekon. činností v roku 2011**

UKAZOVATEĽ	SPOLU	PODIEL (V %)	Z TOHO DOCHÁDZA DO ZAMESTNANIA	PODIEL (V %)
ODVETVIE EKONOMICKEJ ČINNOSTI				
Pestovanie plodín a chov zvierat, poľovníctvo a služby s tým súvisiace	27	4,55	17	62,96
Lesníctvo a ťažba dreva	2	0,34	2	100,00
Iná ťažba a dobývanie	1	0,17	1	100,00
Výroba potravín	8	1,35	8	100,00
Výroba nápojov	2	0,34	1	50,00
Výroba tabakových výrobkov	1	0,17	1	100,00
Výroba textilu	2	0,34	1	50,00
Výroba odevov	5	0,84	2	40,00
Spracovanie dreva a výroba výrobkov z dreva a korku okrem nábytku; výroba predmetov zo slamy a prúteného materiálu	11	1,85	9	81,82
Výroba koksu a rafinovaných ropných produktov	7	1,18	6	85,71



**PROGRAM HOSPODÁRSKEHO ROZVOJA A SOCIÁLNEHO ROZVOJA OBCE ROHOVCE NA  
OBDOBIE ROKOV 2015-2022**

Výroba chemikálií a chemických produktov	11	1,85	10	90,91
Výroba výrobkov z gumy a plastu	6	1,01	6	100,00
Výroba ostatných nekovových minerálnych výrobkov	1	0,17	0	0,00
Výroba a spracovanie kovov	1	0,17	0	0,00
Výroba kovových konštrukcií okrem strojov a zariadení	21	3,54	15	71,43
Výroba počítačových, elektronických a optických výrobkov	3	0,51	3	100,00
Výroba elektrických zariadení	3	0,51	1	33,33
Výroba strojov a zariadení i. n.	6	1,01	5	83,33
Výroba motorových vozidiel, návesov a prívesov	6	1,01	6	100,00
Výroba nábytku	2	0,34	2	100,00
Iná výroba	10	1,68	8	80,00
Oprava a inštalácia strojov a prístrojov	3	0,51	3	100,00
Dodávka elektriny, plynu, pary a studeného vzduchu	5	0,84	3	60,00
Výstavba budov	20	0,51	3	100,00
Inžinierske stavby	5	0,34	1	50,00
Špecializované stavebné práce	49	3,37	15	75,00
Veľkoobchod a maloobchod a oprava motorových vozidiel a motocyklov	8	0,84	4	80,00
Veľkoobchod, okrem motorových vozidiel a motocyklov	30	8,25	25	83,67
Maloobchod okrem motorových vozidiel a motocyklov	50	1,35	38	50,00
Pozemná doprava a doprava potrubím	23	5,05	21	83,33
Skladové a pomocné činnosti v doprave	3	8,42	3	76,00
Poštové služby a služby kuriérov	9	3,87	9	91,30
Ubytovanie	3	0,51	2	100,00
Činnosti reštaurácií a pohostinstiev	18	1,52	16	100,00
Nakladateľské činnosti	1	0,51	1	66,67
Telekomunikácie	1	3,03	1	88,89
Počítačové programovanie, poradenstvo a súvisiace služby	6	1,01	5	100,00
Informačné služby	2	0,34	2	100,00
Finančné služby, okrem poistenia a dôchodkového zabezpečenia	5	0,84	4	83,33
Poistenie, zaistenie a dôchodkové zabezpečenie okrem povinného sociálneho poistenia	1	0,17	1	100,00
Činnosti v oblasti nehnuteľností	6	1,01	5	80,00
Právne a účtovnícke činnosti	8	1,35	8	100,00
Vedenie firiem; poradenstvo v oblasti riadenia	2	0,34	1	83,33
Architektonické a inžinierske činnosti; technické testovanie a analýzy	7	1,18	4	100,00
Vedecký výskum a vývoj	2	0,34	2	50,00
Reklama a prieskum trhu	4	0,67	3	75,00
Ostatné odborné, vedecké a technické činnosti	2	0,34	1	50,00
Prenájom a lízing	2	0,34	2	100,00
Sprostredkovanie práce	5	0,84	5	100,00
Činnosti cestovných agentúr, rezervačné služby cestovných kancelárií a súvisiace činnosti	2	0,34	2	100,00
Bezpečnostné a pátracie služby	4	0,67	3	75,00
Činnosti súvisiace s údržbou zariadení a krajinou úpravou	4	0,67	4	100,00
Verejná správa a obrana; povinné sociálne zabezpečenie	36	6,06	28	77,78
Vzdelávanie	30	5,05	24	80,00
Zdravotníctvo	22	3,70	19	86,36
Starostlivosť v bytových zariadeniach (rezidenčná starostlivosť)	16	2,69	13	81,25

**PROGRAM HOSPODÁRSKEHO ROZVOJA A SOCIÁLNEHO ROZVOJA OBCE ROHOVCE NA  
OBDOBIE ROKOV 2015-2022**

Sociálna práca bez ubytovania	1	0,17	0	0,00
Tvorivé, umelecké a zábavné činnosti	2	0,34	2	100,00
Športové, zábavné a rekreačné činnosti	6	1,01	2	33,33
Činnosti členských organizácií	1	0,17	0	0,00
Oprava počítačov, osobných potrieb a potrieb pre domácnosti	1	0,17	1	100,00
Ostatné osobné služby	7	1,18	5	71,43
Zamestnávateľ v zahraničí	2	0,34	2	100,00
Nezistené	39	6,57	32	82,05
Spolu	594	100,00	474	79,80

*Prameň: SODB 2011, vlastné spracovanie*

### **2.2.3. Ekonomika miestnej samosprávy**

Podmienky pre vplyv miestnej samosprávy na rozvoj obce určujú tri zásadné faktory:

1. disponibilné finančné prostriedky, ktoré má v príjmovej časti rozpočtu,
2. majetok obce, ktorý má vo vlastníctve,
3. kvalita samosprávneho manažmentu, ktorý rozhoduje o využití majetku a o finančných prostriedkoch.

Zo zákona o obecnom zriadení a z kompetenčného zákona vyplývajú obciam mnohé kompetencie, na realizáciu ktorých je potrebný rovnako majetok ako aj finančné prostriedky. Problémom je, že rozhodujúca časť činností, ktoré zabezpečuje obec pre obyvateľov či podnikateľov má charakter verejných úžitkov (miestne komunikácie, osvetlenie, kultúrne a športové aktivity, sociálna starostlivosť a i.), ktoré nie sú oceňované.

Obec teda nezískava späť do rozpočtu financie za náklady, ktoré sú spojené s výkonom jej kompetencií v plnom rozsahu, ale len z malej časti.

#### **2.2.3.1. Finančné hospodárenie miestnej samosprávy**

Finančné hospodárenie samosprávy charakterizuje rozpočet obce, konkrétne jeho príjmová a výdavková časť a narábanie s disponibilnými finančnými prostriedkami. Okrem stálych príjmov, ktoré zabezpečujú obci dane, a to tak miestne ako i podielové, sa na vlastných príjmoch podieľajú aj príjmy nedaňové – predovšetkým príjmy z využívania majetku.

Fiškálna decentralizácia uplatňovaná od 1.1.2005 priniesla obciam zásadné zmeny týkajúce sa ich financovania. Ďalšou výraznou zmenou je aj zásada tvorby viacročných rozpočtov (3 roky) a s tým súvisiaca aj povinná štruktúra rozpočtu vo forme jednotlivých programov, ktoré by mali byť úzko previazané práve s PHSR obce.

##### **2.2.3.1.1. Bežný rozpočet**

Bežný rozpočet sa zostavuje ako bilancia bežných príjmov a bežných výdavkov vzťahujúcich sa k rozpočtovému roku. Bežný rozpočet slúži obci na zabezpečovania bežného (každodenného) chodu obce. Ide o príjmy a výdavky, ktoré sa pravidelne opakujú (napr.

PROGRAM HOSPODÁRSKEHO ROZVOJA A SOCIÁLNEHO ROZVOJA OBCE ROHOVCE NA  
OBDOBIE ROKOV 2015-2022

príjmy z podielových a miestnych daní, mzdy a odvody zamestnancov, nákup krátkodobého vybavenia, náklady spojené s bežnou údržbou a pod.). Bežný rozpočet má obec povinnosť plánovať ako vyrovnaný (príjmy = výdavky). alebo ako prebytkový (príjmy prevyšujú výdavky).

### Príjmy bežného rozpočtu

Vývoj príjmov bežného rozpočtu za obdobie rokov 2009 – 2013 v obci mal kolísavý trend. V roku 2010 v porovnaní s rokom predchádzajúcim došlo k poklesu bežných príjmov (pokles predstavoval 27,22%) v dôsledku poklesov daňových príjmov ale aj grantov a transferov. Od roku 2011 každoročne narastali celkové príjmy obce.

Najväčší objem finančných prostriedkov obec získava prostredníctvom daňových príjmov, ktoré za obdobie rokov 2009-2013 vykazovali kolísavý trend predovšetkým z dôvodu výkyvu príjmov z podielovej dane. V rámci miestnych daní obec vyrubuje okrem dane z nehnuteľnosti aj daň za psa a daň za využívanie verejného priestranstva.

Nedaňové príjmy počas analyzovaného obdobia sa menili iba nepatrne, pričom najväčší objem príjmov v rámci tejto skupiny príjmov tvorili príjmy z administratívnych poplatkov. Granty a transfery predstavujú predovšetkým príjmy na zabezpečenie prenesených kompetencií.

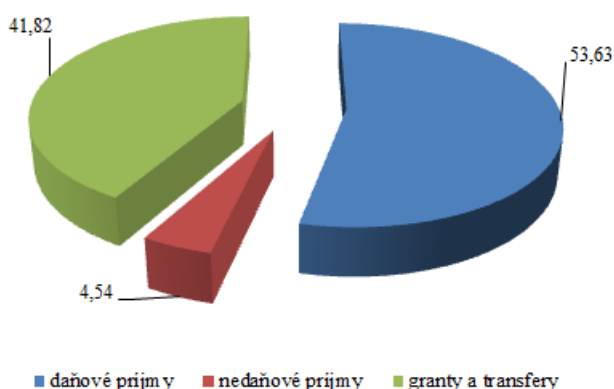
**Tabuľka 10 Príjmy bežného rozpočtu obce Rohovce za obdobie rokov 2009 – 2013**  
(v tis. €)

Klasifikácia príjmov	2009	2010	2011	2012	2013	Index 2013/2009
<b>100 Daňové príjmy spolu</b>	<b>283,5</b>	<b>248,2</b>	<b>301,6</b>	<b>294,6</b>	<b>338,7</b>	<b>1,19</b>
z toho výnos dane z príjmov poukázaný územnej samospráve	214,0	171,1	223,4	216,0	237,3	1,11
dane z nehnuteľností	52,1	56,6	57,0	54,6	74,9	1,44
miestne dane	1,2	1,3	1,4	1,6	1,7	1,42
odvoz TKO	16,2	19,2	19,8	22,4	24,8	1,53
<b>200 Nedaňové príjmy spolu</b>	<b>27,5</b>	<b>32,7</b>	<b>35,8</b>	<b>31,9</b>	<b>28,7</b>	<b>1,04</b>
z toho z využívania majetku	5,8	6,8	7,4	7,1	6,9	1,19
administratívne poplatky	20,8	23,6	28,2	24,4	20,3	0,83
iné nedaňové príjmy	0,9	2,3	0,2	0,4	1,5	5,0
<b>300 Granty a transfery</b>	<b>384,1</b>	<b>225</b>	<b>220,3</b>	<b>258,4</b>	<b>264,1</b>	<b>0,69</b>
Z toho dotácie na prenesený výkon	380,3	223,5	205,2	242,6	237,8	0,63
ostatné transfery	3,8	1,5	15,1	15,8	26,3	6,92
<b>Bežné príjmy spolu</b>	<b>695,1</b>	<b>505,9</b>	<b>557,7</b>	<b>584,9</b>	<b>631,5</b>	<b>0,91</b>
Daňová sila obce (v €)	244,4	217,1	264,8	247,6	282,0	1,15
Ekonomická sila obce (v €)	599,2	442,6	467,5	499,9	563,8	0,9

*Prameň: Obecný úrad Rohovce, vlastné spracovanie*

Z obrázku 11 vyplýva, že najväčší podiel na celkových bežných príjmoch obce predstavujú príjmy vo forme daňových príjmov (53,63%). Nedaňové príjmy, ktoré sú

zastúpené predovšetkým príjmami z využívania majetku predstavujú 4,54% a granty a transfery podiel 41,82%.



**Obrázok 11 Štruktúra bežných príjmov obce v roku 2013 (v%)**

*Prameň: záverečné účty, vlastné spracovanie*

### Výdavky bežného rozpočtu

Z tabuľky 11 vyplýva, že počas obdobia rokov 2009 – 2012 celkové bežné výdavky narastali, k poklesu došlo v roku 2013 (pokles v roku 2013 v porovnaní s rokom predchádzajúcim predstavoval 1,96%). V bežných výdavkoch nie sú uvedené výdavky ZŠ keďže je právnickou osobou. Výdavky v jednotlivých programoch sa počas analyzovaného obdobia menili iba minimálne.

V rámci programu *Plánovanie, manažment, kontrola* sa rozpočtujú výdavky spojené s riadením obce, výdavky na kontrolnú činnosť, audítora, členstvo v združeniach a odmeny poslancom a komisiám obce a tvorba PHSR obce. V programe *Propagácia a marketing* sa rozpočtujú výdavky spojené s vedením obecnej kroniky, pamätnej knihy, výdavky na tlač informačného letáku (Infoservis), výdavky na redakciu webovej stránky obce a výdavky spojené s podujatiami propagujúcimi obec. V programe *Služby občanom* sa rozpočtujú výdavky na služby obyvateľom, ktoré poskytuje obec. Konkrétne ide o výdavky na cintorínske služby, stavebný úrad prostredníctvom Spoločného úradu, obecný rozhlas, matričná činnosť, evidencia obyvateľstva. V programe *Odpadové hospodárstvo* sa rozpočtujú výdavky na zber a likvidáciu odpadu, nakladanie s odpadovými vodami a výdavky spojené s likvidáciou divokých skládok. V programe *Komunikácie* sa rozpočtujú výdavky na výstavbu, rekonštrukciu a údržbu ciest a chodníkov. Výkyvy v rámci výdavkov súvisia s finančnými možnosťami obce ako aj so stavom komunikácií v obci. Program tiež zahŕňa materiál na posyp. V programe *Vzdelávanie* sú rozpočtované výdavky na zabezpečenie poskytovania služieb materskej školy, základnej školy, školskej jedálne a školského klubu detí. Program *Šport* zahŕňa rozpočtované výdavky na podporu športových aktivít obyvateľov a záujmových združení v obci, počas obdobia rokov v rámci tohto programu klesali každoročne výdavky. V programe *Kultúra* sú rozpočtované výdavky na knižničné služby obce a podporu kultúrneho vyžitia jej obyvateľov. V programe *Prostredie pre život* sa rozpočtujú výdavky na verejné osvetlenie, verejnú zeleň, bezpečnosť obyvateľov – kamerový systém v obci. V programe *Sociálne služby* sa rozpočtujú výdavky na dotácie Spolku červeného kríža, podporu Klubu

PROGRAM HOSPODÁRSKEHO ROZVOJA A SOCIÁLNEHO ROZVOJA OBCE ROHOVCE NA  
OBDOBIE ROKOV 2015-2022

---

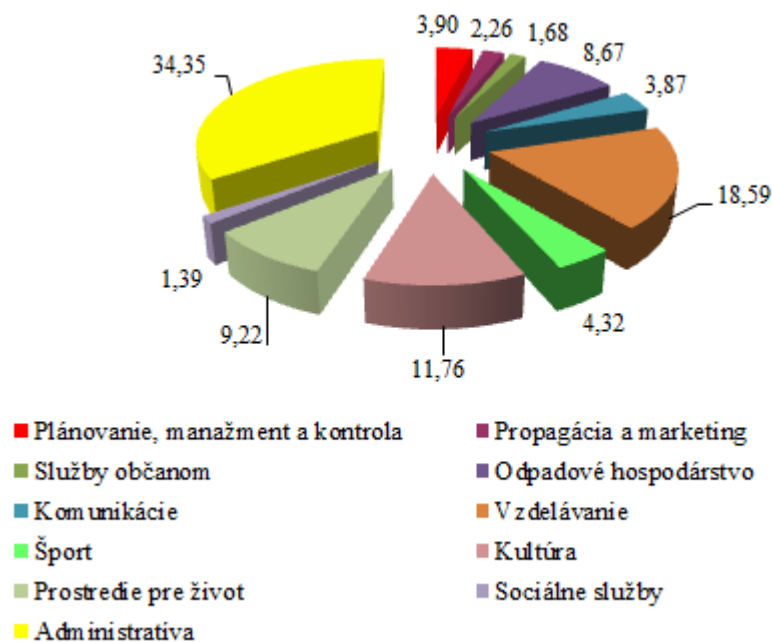
dôchodcov, organizáciu Dňa dôchodcov, opatrovateľskú službu v obci a podporu občanov v krízových sociálnych situáciách. V programe *Administratíva* sa rozpočtujú výdavky súvisiace so mzdami a odvodmi zamestnancov obecného úradu, ktoré sa nedajú alokovať do jednotlivých podprogramov. Okrem toho sa v rámci programu rozpočtujú aj energie obecného úradu a služby nakupované pre fungovanie obecného úradu. V programe sa rozpočtujú aj výdavky spojené s obstaraním a starostlivosťou o majetok obce, právne služby pre obec.

**Tabuľka 11 Výdavky bežného rozpočtu obce Rohovce za obdobie rokov 2009 – 2013**  
(v tis. €)

Jednotlivé programy	2009	2010	2011	2012	2013	Index 2013/2009
Plánovanie, manažment a kontrola	3,8	12,3	11,0	11,9	12,1	3,18
Propagácia a marketing	6,8	4,9	6,8	6,5	7,0	1,02
Služby občanom	4,9	4,5	4,7	6,2	5,2	1,06
Odpadové hospodárstvo	29,3	24,7	31,4	23,7	26,9	0,92
Komunikácie	7,3	19,3	17,1	3,8	12,0	1,64
Vzdelávanie	41,5	27,3	53,8	54,8	57,7	1,39
Šport	74,9	12,1	13,7	18,8	13,4	0,18
Kultúra	13,9	27,5	17,8	15,5	36,5	2,63
Prostredie pre život	22,4	22,2	17,1	35,8	28,6	1,28
Sociálne služby	8,4	6,9	6,2	4,9	4,3	0,51
Administratíva	42,6	111,7	111,3	134,6	106,6	2,5
<b>Bežné výdavky spolu</b>	<b>255,8</b>	<b>273,4</b>	<b>290,9</b>	<b>316,5</b>	<b>310,3</b>	<b>1,21</b>

*Prameň: Obecný úrad Rohovce, vlastné spracovanie*

Z obrázku 12 vyplýva, že najviac finančných výdavkov v rámci bežného rozpočtu vynakladá obec na administratívu (34,35%), následne na oblasť vzdelávania (18,59%) a kultúry (11,76%). Výdavky spojené s verejnou zeleňou, verejným osvetlením a kamerovým systémom predstavujú 9,22% - ný podiel a výdavky spojené s odpadovým hospodárstvom predstavujú 8,67%. Na ostatné oblasti vynakladá obec finančné prostriedky do 5% bežných výdavkov.



**Obrázok 12 Štruktúra bežných výdavkov obce v roku 2013 (v %)**

*Prameň: záverečné účty, vlastné spracovanie*

#### 2.2.3.1.2. Kapitálový rozpočet

Kapitálový rozpočet sa týka tvorby dlhodobých aktív, čo znamená, že slúži na tvorbu a zhodnocovanie majetku, má investičný charakter. Kapitálový rozpočet môže byť plánovaný ako prebytkový (príjmy preyšujú výdavky), ako vyrovnaný (príjmy = výdavky), ale môže byť aj schodkový (príjmy sú nižšie ako výdavky), ale len za podmienok stanovených zákonom č. 583/2004 Z. z. o rozpočtových pravidlách územnej samosprávy v znení neskorších noviel.

Počas obdobia rokov 2009 – 2013 s výnimkou roku 2010 realizovala obec investičné aktivity. Príjmy v roku 2009 tvorili príjmy z predaja pozemkov, kapitálový transfer z Úradu vlády SR na výstavbu viacúčelového ihriska a transfer z MF SR určený na opravu budovy obecného úradu. V roku 2011 tvorili kapitálové príjmy príjmy z predaja pozemkov a v roku 2012 predstavovali finančné prostriedky dar od ZSE, príjmy z predaja pozemkov a granty určené na vybudovanie kamerového systému v obci a tiež na úpravu námestia.

**Tabuľka 12 Kapitálový rozpočet obce Rohovce za obdobie rokov 2009 – 2013 (v tis. €)**

KAPITÁLOVÝ ROZPOČET	2009	2010	2011	2012	2013
Kapitálové príjmy spolu	54,1	0,0	4,2	2,5	153,3
Kapitálové výdavky spolu	97,9	0,0	15,9	193,9	50,6

*Prameň: Obecný úrad Rohovce, vlastné spracovanie*

Kapitálové výdavky v roku 2009 boli použité na nákup interiérového vybavenia prezliarkarne, nákup kosačky, výstavbu viacúčelového športového ihriska, oplotenie zberného dvora a na rekonštrukciu budovy ZŠ. V roku 2011 obec použila kapitálové výdavky na výstavbu ciest v niektorých častiach obce, výstavbu autobusovej čakárne pri ZŠ a nákup

**PROGRAM HOSPODÁRSKEHO ROZVOJA A SOCIÁLNEHO ROZVOJA OBCE ROHOVCE NA  
OBDOBIE ROKOV 2015-2022**

pozemku. V nasledujúcom roku obec použila kapitálové výdavky na modernizáciu požiarnej zbrojnice, nákup kosačky, na úpravu námestia a na modernizáciu športovej prezliekarne. V roku 2013 obec v rámci investičných aktivít vybudovala kamerový systém a zmodernizovala budovu kultúrneho domu a obecného úradu.

**Tabuľka 13 Rekapitulácia rozpočtového hospodárenia obce Rohovce za obdobie rokov 2009 – 2013 (v tis. €)**

ROZPOČTY	2009	2010	2011	2012	2013	Index 2013/2009
Bežné príjmy spolu	695,1	505,9	557,7	584,9	631,5	0,91
Bežné výdavky spolu	255,8	273,4	290,9	316,5	310,3	1,21
Kapitálové príjmy spolu	54,1	0,0	4,2	2,5	153,3	2,83
Kapitálové výdavky spolu	97,9	0,0	15,9	193,9	50,6	0,52
Finančné operácie príjmové	46,4	77,7	13,1	191,6	73,4	1,58
Finančné operácie výdavkové	0,0	0,0	0,0	0,0	174,6	

*Prameň: Obecný úrad Rohovce, vlastné spracovanie*

Súčasťou rozpočtu sú aj finančné operácie, ktorými sa vykonávajú prevody prostriedkov peňažných fondov obce a realizujú sa návratné zdroje financovania a ich splácanie. Za finančné operácie sa považujú aj poskytnuté pôžičky a návratné finančné výpomoci z rozpočtu obce a ich splátky, vystavené a prijaté zmenky, predaj a obstaranie majetkových účastí. Finančné operácie nie sú súčasťou príjmov a výdavkov rozpočtu obce.

#### **2.2.3.2. Disponibilný obecný majetok a jeho využitie**

Majetok obce je dôležitým nástrojom rozvoja obce. Obec neprevádzkuje žiadnu podnikateľskú činnosť, ani nemá zriadenú žiadnu príspevkovú organizáciu.

**Tabuľka 14 Hodnota a štruktúra aktív obce Rohovce v roku 2013**

AKTÍVA	HODNOTA v tis. €	ŠTRUKTÚRA v %
<b>1. Neobežný majetok spolu (A+B+C)</b>	<b>871,8</b>	<b>90,0</b>
z toho		
<b>A. Dlhodobý nehmotný majetok celkom</b>	<b>0,0</b>	<b>0,0</b>
<b>B. Dlhodobý hmotný majetok celkom</b>	<b>682,7</b>	<b>78,3</b>
z toho		
Pozemky	121,7	17,8
Stavby	477,9	70,0
<b>C. Dlhodobý finančný majetok</b>	<b>189,1</b>	<b>21,69</b>
<b>2. Obežný majetok</b>	<b>94,1</b>	<b>9,71</b>
<b>3. Časové rozlíšenie</b>	<b>2,5</b>	<b>0,29</b>
<b>Majetok spolu (1+2+3)</b>	<b>968,4</b>	<b>100</b>
<b>Majetková sila obce (v €)</b>	<b>806,3</b>	

*Prameň: Obecný úrad Rohovce, vlastné spracovanie*

Z tabuľky 14 vyplýva, že na celkovej hodnote majetku najväčší podiel tvorí neobežný majetok (90,0% z celkovej hodnoty majetku). V rámci tejto skupiny majetku najväčší podiel tvorí dlhodobý hmotný majetok (78,3% z celkovej hodnoty neobežného majetku). Obec

PROGRAM HOSPODÁRSKEHO ROZVOJA A SOCIÁLNEHO ROZVOJA OBCE ROHOVCE NA  
OBDOBIE ROKOV 2015-2022

---

vlastní pozemky v celkovej hodnote viac ako 121 tis. € a stavby v hodnote viac ako 477 tis. €. Dlhodobý finančný majetok tvoria cenné papiere a podiely. Obežný majetok tvorí predovšetkým zúčtovanie s orgánmi sociálneho a zdravotného poistenia a bankové úvery. Časové rozlíšenie predstavujú náklady budúcich období.

**Tabuľka 15 Hodnota a štruktúra pasív obce Rohovce v roku 2013**

PASÍVA	HODNOTA v tis. €	ŠTRUKTÚRA v %
<b>1. Vlastné imanie spolu</b>	<b>692,7</b>	<b>71,53</b>
z toho		
Výsledok hospodárenia	14,5	2,09
<b>2. Záväzky spolu</b>	<b>69,4</b>	<b>7,16</b>
z toho		
Rezervy	10,4	14,98
Dlhodobé záväzky	1,15	1,66
Krátkodobé záväzky	15,9	22,91
<b>3. Časové rozlíšenie</b>	<b>206,3</b>	<b>21,31</b>
<b>Vlastné imanie a záväzky spolu (1+2+3)</b>	<b>968,4</b>	<b>100</b>

*Prameň: Obecný úrad Rohovce, vlastné spracovanie*

Z hľadiska hodnotenia pasív tvorí vlastné imanie 71,53 % a záväzky 7,16 % podiel na celkovej hodnote pasív. Dlhodobé záväzky sú tvorené ostatnými dlhodobými záväzkami a krátkodobé záväzky tvoria predovšetkým záväzky voči dodávateľom a zamestnancom. Časové rozlíšenie predstavujú výdavky budúcich období.

## 2.3. TECHNICKÁ INFRAŠTRUKTÚRA

Komplexne vybudovaná technická infraštruktúra je významným rozvojovým faktorom v každom sídle, pretože vytvára podmienky pre rozvoj podnikania i pre kvalitu života jej obyvateľov.

### 2.3.1. Cestná sieť a dopravné systémy

Obec leží pri hlavnom južnom medzinárodnom dopravnom ťahu E 575 - cesta I. triedy č. I/63 Bratislava - Šamorín - Dunajská Streda - Medveďov - Győr. Dopravno-kompozičnú os rozvoja obce bude aj v budúcnosti ovplyvňovať hlavne nadregionálna cesta I/63 v smere Bratislava – Dunajská Streda - Komárno, podporovaná nadregionálnou železničnou traťou Z.131.

Celková dĺžka miestnych komunikácií je 20,8 km. V obci sú vybudované chodníky v celkovej dĺžke 4,4 km, najmä popri hlavnej ceste III. triedy.

Pri vodnom diele Gabčíkovo (prívodný kanál), po hrádzi, je vedená medzinárodná cyklistická trasa (Dunajská cyklistická cesta).



### ***Železničná doprava***

Obec nemá priame železničné napojenie, v obci preto nie je situovaná ani železničná stanica. Najbližšia železničná stanica pre obyvateľov je v obci Lehnice, ktorá je vzdialená 6 km.

### ***Autobusová doprava***

V obci sa nachádzajú 4 obojsmerné autobusové zastávky. Obcou prechádzajú spoje spoločnosti Slovak Lines smerom na Bratislavu a Dunajskú Stredú a priama autobusová linka Bratislava - Rohovce - Blatná na Ostrove a linky Bratislava - Dunajská Streda (so zastávkou v Rohovciach pri št. ceste I/63). Frekvencia spojov smerom na Bratislavu je vyhovujúca, menej ideálne spojenie je smerom na Dunajskú Stredú.

### ***Letecká doprava***

Najbližšie letisko medzinárodného významu sa nachádza v Bratislave, vzdialené približne 34,7 km. V okolí obce sa nachádza aj malé miestne letisko v Kráľovej pri Senci (29,2 km).

## **2.3.2. Energetické hospodárstvo**

Energetické hospodárstvo v obci tvoria elektrické rozvodné siete a plynofikácia.

### ***Energetické siete***

Obec je elektrickou energiou zásobovaná 22 kV vedením č. 228, prechádzajúcim pri obci na jej severnej strane. Vedenie je súčasťou el. sietí Západoslovenskej energetiky a. s.

Elektrické siete sú vybudované pozdĺž všetkých miestnych komunikácií. Náklady na prevádzku sú značne vysoké. Celkový príkon elektrickej energie do obce je dostatočným pre potreby obyvateľov i súčasného hospodárskeho rozvoja. Prevádzkovateľom elektrickej siete v obci je Západoslovenská energetika a.s. Šesť trafostaníc je rozmiestnených na okrajových častiach obce. Elektrické siete a príkon elektrickej energie nie je obmedzujúcim faktorom rozvoja ani do budúcnosti iba v prípade, že by obec do budúcnosti uvažovala s rozšírením domovej výstavby bude nutné rozšíriť kapacitu elektrických sietí.

V časti Štrkovec, ktorá je súčasťou katastra obce sa nachádza solárna elektrárňa.

### ***Plynofikácia***

Obec bola splynofikovaná v roku 1994. Zásobovanie zemným plynom je zabezpečené prepojovacím STL plynovodom DN100 z obce Trnávka. Prepojovací plynovod je vedený vedľa štátnej cesty Rohovce - Trnávka. Miestny rozvod plynu je zrealizovaný z oceleového potrubia s prevádzkovým tlakom 300 kPa. Napriek tomu, že obec je plynofikovaná, niektorí obyvatelia na vykurovanie používajú pevné palivo (drevo, uhlie) a v menšej miere majú domácnosti aj elektrické vykurovanie.

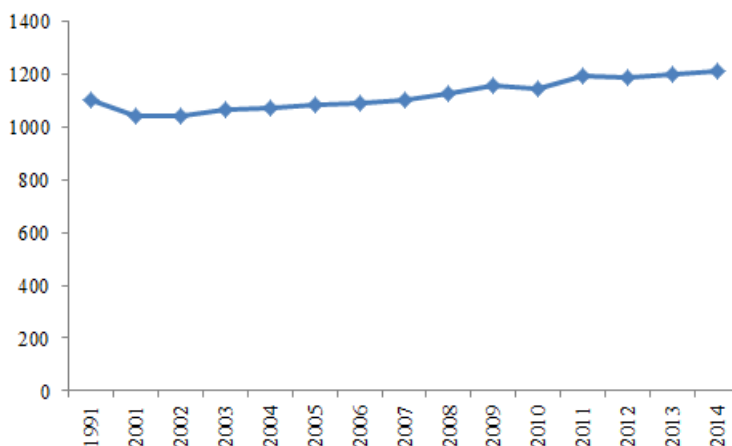
### 2.3.3. Telekomunikácie

Do obce je privedený telekomunikačný signál spoločnosťou Telekom, a.s. Obec je pokrytá pevnou telekomunikačnou sieťou s digitálnou telefónnou ústredňou, ktorú v obci vybudovali v roku 2014. Celé územie je pokryté signálom všetkých mobilných operátorov – Telekom, Orange, ktorý je dostatočný, pokrytie O2 signálom je čiastočne slabší. Obyvatelia majú možnosť využívať aj internetové pripojenie cez vyššie uvedených operátorov prostredníctvom wifi resp. káblovými linkami. Optické káble zatiaľ nie sú v obci vedené. Obec neprevádzkuje vlastnú TV. Verejný rozhlas, ktorý obec využíva na informovanie obyvateľov obce, je vedený na stĺpoch verejného osvetlenia, ktorý si vyžaduje rekonštrukciu. Verejné osvetlenie je takisto pred rekonštrukciou.

## 3. SOCIÁLNA OBLASŤ

### 3.1. OBYVATELSTVO

Obec Rohovce sa počtom obyvateľov zaraďuje k stredne veľkým obciam Slovenska. Z vývoja počtu obyvateľov zaznamenaného od roku 1991 až po súčasnosť (obrázok 13) vidieť, že počet obyvateľov sa menil iba nepatrne. V roku 1991 v porovnaní s rokom 2001 došlo k poklesu počtu obyvateľov o 5,44%, v nasledujúcom období rokov 2001 až 2009 sa každoročne mierne zvyšoval počet obyvateľov. V roku 2010 došlo k poklesu počtu obyvateľov s rokom predchádzajúcim o 1,47%, no už od roku 2011 obec každoročne zaznamenáva nárast počtu obyvateľov. K 31.12.2014 mala obec 1 215 trvalo bývajúcich obyvateľov.



**Obrázok 13 Vývoj počtu obyvateľov v obci v rokoch 1991 – 2014**

*Prameň: vlastné spracovanie na základe podkladov z [www.statistics](http://www.statistics)*

Na základe analýzy pohlavnej štruktúry obyvateľov je možné konštatovať, že v období rokov 1991 a 2001 prevládal počet mužov v obci nad počtom žien. V období rokov 2009 – 2014 došlo k zmene, kedy začala v obci prevažovať ženská časť populácie nad mužskou (tabuľka 16). Tieto zmeny potvrdzuje aj index maskulinity, ktorý v roku 1991 dosiahol hodnotu 109, čo znamená, že na 100 žien pripadlo 109 mužov, no už v roku 2001 dosiahol

**PROGRAM HOSPODÁRSKEHO ROZVOJA A SOCIÁLNEHO ROZVOJA OBCE ROHOVCE NA  
OBDOBIE ROKOV 2015-2022**

hodnotu 100 a v roku 2014 dokonca už len hodnotu 99, čo znamená, že na 100 žien pripadlo len 99 mužov. Na druhej strane však dochádzalo k nárastu indexu feminity – v roku 1991 dosiahol hodnotu 92, čo znamená, že na 100 mužov pripadalo iba 92 žien, no už v roku 2014 na 100 mužov pripadalo 101 žien.

**Tabuľka 16 Vývoj počtu obyvateľov v obci v rokoch 1991-2014**

<b>Rok</b> <b>Ukazovateľ</b>	<b>jednotky</b>	<b>1991</b>	<b>2001</b>	<b>2009</b>	<b>2010</b>	<b>2011</b>	<b>2012</b>	<b>2013</b>	<b>2014</b>
Celkový počet obyvateľov	abs.	1 103	1 037	1 154	1 143	1 192	1 190	1 143	1 215
Počet mužov	abs.	575	519	558	546	592	593	549	604
Index maskulinity	počet mužov /na 100 žien	109	100	94	91	99	99	92	99
Počet žien	abs.	528	518	596	597	600	597	594	611
Index feminity	počet žien /na 100 mužov	92	99	107	109	101	100	108	101
Hustota obyvateľov	počet obyvateľov na km <sup>2</sup>	67,05	64,29	69,49	71,04	73,77	73,08	74,05	74,82

*Prameň: vlastné spracovanie na základe interných podkladov z obce a z podkladov z [www.statistics.sk](http://www.statistics.sk)*

Celkový počet obyvateľov v obci je ovplyvnený pohybom obyvateľov. Prirodzený pohyb obyvateľov súvisí s prirodzenou schopnosťou človeka, t.j. reprodukciou. V rámci prirodzeného pohybu sa sledujú dve základné zložky, a to pôrodnosť vyjadrená cez počet narodených a úmrtnosť vyjadrená cez počet zomrelých. Výsledkom prirodzeného pohybu je prirodzený prírastok. Z tabuľky 17 vyplýva, že počas obdobia rokov 2001 – 2014 obec dosahovala s výnimkou roku 2013 prirodzený prírastok obyvateľov, čo znamená, že viac obyvateľov sa narodilo ako zomrelo. Najviac detí sa narodilo v roku 2011, naopak najmenej v roku 2001.

Ďalším pohybom, ktorý ovplyvňuje celkový počet obyvateľov v obci, je mechanický pohyb, ktorý skúma najmä dva javy, imigráciu vyjadrenú cez počet prisťahovaných a emigráciu vyjadrenú cez počet vysťahovaných. Výsledkom mechanického pohybu je migračné saldo. Iba v roku 2011 obec zaznamenala, že sa viac obyvateľov odsťahovalo z obce ako sa do nej prisťahovalo, v ostatných rokoch obec získavala obyvateľov aj prisťahovaním. Z analýzy vyplýva, že obec získava obyvateľov prirodzeným pohybom, ale aj prisťahovaním obyvateľov.

**Tabuľka 17 Vývoj pohybu obyvateľstva v obci v rokoch 2001- 2014**

<b>Rok</b> <b>Ukazovateľ</b>	<b>jednotky</b>	<b>2001</b>	<b>2009</b>	<b>2011</b>	<b>2013</b>	<b>2014</b>
Počet narodených	abs.	10	13	19	11	15
	na 1000 obyv.	9,59	11,2	15,93	9,16	12,35
Počet zomrelých	abs.	6	9	14	14	5
	na 1000 obyv.	5,75	7,76	11,74	11,66	4,12
Prirodzený	abs.	4	4	5	-3	10

**PROGRAM HOSPODÁRSKEHO ROZVOJA A SOCIÁLNEHO ROZVOJA OBCE ROHOVCE NA  
OBDOBIE ROKOV 2015-2022**

prírastok/úbytok	na 1000 obyv.	3,84	3,45	4,19	2,49	8,23
Počet prisťahovaných	abs.	14	49	32	28	15
	na 1000 obyv.	13,42	42,24	26,82	23,31	12,35
Počet vystťahovaných	abs.	6	21	35	14	11
	na 1000 obyv.	5,75	18,10	29,34	11,66	9,05
Migračné saldo	abs.	8	28	-3	14	4
	na 1000 obyv.	7,67	24,14	-26,82	11,66	3,29
Celkový prírastok/úbytok	abs.	12	32	2	11	14
	na 1000 obyv.	11,5	27,59	1,68	9,16	11,52

*Prameň: vlastné spracovanie na základe interných podkladov obce*

### **3.1.1. Veková štruktúra obyvateľstva**

Významným ukazovateľom hodnotenia obyvateľstva v obci patrí veková štruktúra. Na základe vekovej štruktúry je možné rozdeliť obyvateľov na tri základné vekové skupiny: obyvateľov v predproduktívnom veku (deti od 0-14 rokov veku), obyvateľia v produktívnom veku (muži od 15 do 59 rokov veku a ženy od 15 do 54 rokov veku) a obyvateľia v poproduktívnom veku (muži nad 60 rokov veku a ženy nad 55 rokov veku). Z hľadiska posúdenia vekovej štruktúry je pre rozvoj obce nutné poznať podiel zastúpenia jednotlivých vekových kategórií na celkovej populácii v obci, nakoľko každá skupina obyvateľov má svoje špecifické potreby a nároky. V rámci hodnotenia obdobia rokov 1991 – 2013 vyplýva, že v obci je najväčšou mierou zastúpené obyvateľstvo v produktívnom veku. V rámci predproduktívneho veku došlo v roku 2001 v porovnaní s rokom 1991 k poklesu počtu obyvateľov v tejto kategórii, pokles pokračoval aj v rokoch 2009 a 2010, v roku 2011 nastalo zvýšenie počtu obyvateľov v predproduktívnom veku a následne v rokoch 2012 a 2013 opäť poklesol počet obyvateľov v tejto kategórii obyvateľov.

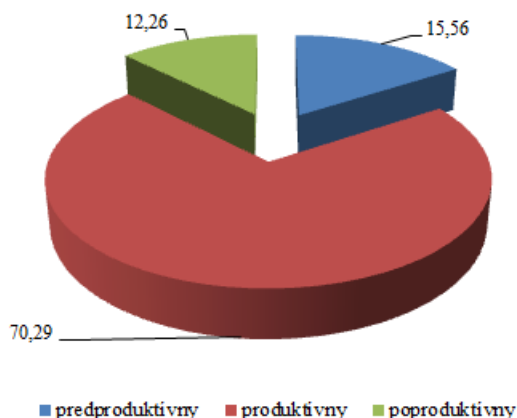
Iná situácia nastala v rámci hodnotenia poproduktívneho obyvateľstva. V období rokov 2009 – 2011 sa každoročne znižoval počet obyvateľov v poproduktívnom veku, v roku 2012 došlo k miernemu zvýšeniu počtu obyvateľov v tejto kategórii obyvateľov (nárast predstavoval 2,7%).

**Tabuľka 18 Vývoj vekovej štruktúry obyvateľstva v obci v rokoch 1991 - 2013**

	1991	2001	2009	2010	2011	2012	2013
Predproduktívny vek	271	201	196	181	189	187	176
Produktívny vek	662	667	793	743	854	758	756
Poproduktívny vek	170	169	165	158	149	153	152

*Prameň: vlastné spracovanie na základe interných podkladov obce*

Podľa posledného sčítania obyvateľov tvorilo obyvateľstvo v produktívnom veku 70,29% z celkového počtu obyvateľov obce. Predproduktívna zložka obyvateľov tvorila 15,56% a poproduktívne obyvateľstvo tvorilo 12,26% - ný podiel.

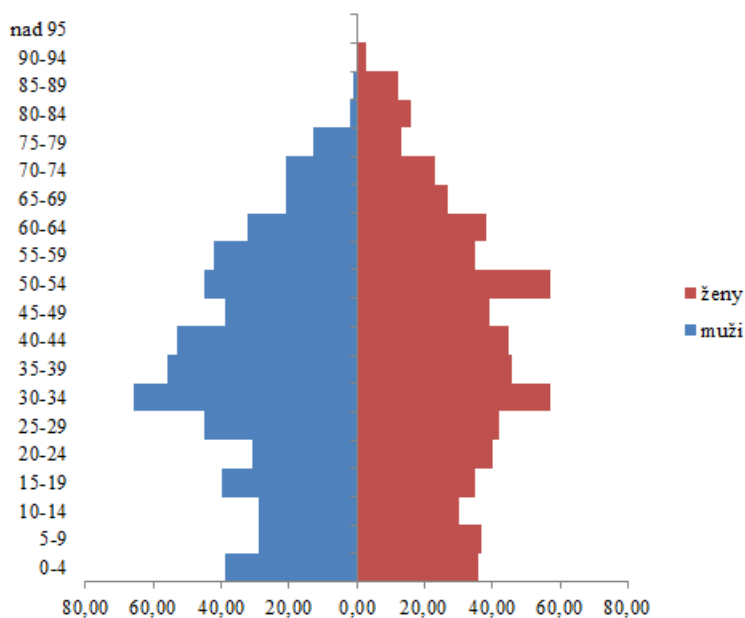


**Obrázok 14 Podiel základných vekových skupín v obci Rohovce v roku 2011 (v %)**

*Prameň: vlastné spracovanie na základe podkladov z SODB 2011*

Matematicky je možné vekovú štruktúru obyvateľstva vyjadriť cez index starnutia, ktorý predstavuje pomer poproduktívnej a predproduktívnej zložky obyvateľov. Index starnutia dosiahol hodnotu 79, čo znamená, že na 100 obyvateľov predproduktívneho veku pripadá 79 obyvateľov poproduktívneho veku. Na základe hodnoty indexu sa veková štruktúra obce charakterizuje ako progresívna, nakoľko predproduktívna zložka obyvateľstva prevláda nad poproduktívnou.

Vekovú štruktúru je možno graficky zaznamenať do vekovej pyramídy, v rámci ktorej je možné predpokladať zmeny vo vekovej štruktúre v ďalších rokoch.



**Obrázok 15 Veková pyramída obyvateľstva v obci Rohovce v roku 2014**

*Prameň: vlastné spracovanie na základe podkladov ŠÚ SR*

### 3.1.2. Vzdelanostná štruktúra obyvateľstva

Vzdelanostná štruktúra obyvateľstva delí populáciu podľa výšky dosiahnutého vzdelania. Na základe výšky dosiahnutého vzdelania obyvateľa ovplyvňujú štruktúru výroby, ale aj dynamiku početnosti firiem. Vzdelané obyvateľstvo (na každom stupni) je viac informované, rýchlejšie sa zapája do výrobného procesu, skôr nachádza riešenia aj z krízových situácií, je ochotné meniť zamestnania. Je rozhodne aktivizujúcim prvkom ekonomického rozvoja nielen obce, ale aj celého regiónu. V priebehu rokov 1991 – 2011 sa menila vzdelanostná štruktúra obyvateľov obce. Postupne sa znižoval podiel obyvateľov so základným vzdelaním resp. učňovským vzdelaním bez maturity a narastal počet obyvateľov so stredným odborným vzdelaním bez maturity, ale aj s maturitou. Viac ako 3,5- násobne narástol počet vysokoškolsky vzdelaných obyvateľov v obci v roku 2011 v porovnaní s rokom 1991.

**Tabuľka 19 Štruktúra obyvateľov obce podľa stupňa ukončeného vzdelania v obci  
v období rokov 1991 – 2011 (v %)**

Najvyšší skončený stupeň školského vzdelania	1991	2001	2011
Základné	36,36	27,00	18,62
Učňovské (bez maturity)	19,04	26,90	13,34
Stredné odborné (bez maturity)	2,90	0,00	9,31
Úplné stredné učňovské (s maturitou)	5,80	5,40	3,27
Úplné stredné odborné (s maturitou)	4,90	10,99	16,28
Úplné stredné všeobecné	2,81	4,15	5,87
Vyššie	0,00	0,48	1,26
Vysokoškolské bakalárske	0,00	0,19	3,02
Vysokoškolské magisterské, inžinierske, doktorské	2,90	4,44	10,65
Vysokoškolské doktorandské	0,00	0,10	0,25
Ostatní bez udania školského vzdelania	0,09	0,10	4,19
Ostatní bez školského vzdelania	25,11	19,38	15,86
Spolu	100	100	100

*Prameň: vlastné spracovanie na základe interných podkladov obce*

### 3.1.3. Národnostná a konfesijná štruktúra obyvateľstva

Z hľadiska národnostnej štruktúry došlo v obci k zmenám počas obdobia rokov 1991 – 2011. V obci narastal počet obyvateľov slovenskej národnosti (nárast v roku 2011 v porovnaní s rokom 1991 predstavoval 1,8 – násobok), naopak klesal počet obyvateľov maďarskej národnosti (pokles v roku 2011 v porovnaní s rokom 1991 predstavoval 0,18%). Ostatné národnosti dosahovali menej ako 1% - ný podiel, výrazne však narástol podiel obyvateľov nezistenej národnosti.

**Tabuľka 20 Štruktúra obyvateľov obce podľa národnosti v rokoch 1991-2011 (v %)**

Národnostná štruktúra	1991	2001	2011
Slovenská	9,25	11,57	17,11
Maďarská	88,03	87,66	71,48
Rómska	1,54	0,10	0,59
Ukrajinská	0,18	0,10	0,08
Česká	0,91	0,29	0,42
Ruská	0,00	0,19	0,25
Nezistená	0,09	0,10	10,07
Spolu	100	100	100

*Prameň: vlastné spracovanie na základe podkladov zo SODB 1991, 2001, 2011*

Z hľadiska konfesijnej štruktúry došlo iba k nepatrným zmenám. V roku 2001 v porovnaní s rokom 1991 vzrástol podiel obyvateľov rímskokatolíckej cirkvi, no už v roku 2011 poklesol počet tejto skupiny veriacich. Viac ako 2% obyvateľov sa v roku 2011 prihlásilo k evanjelickej cirkvi a.v. Z celkového počtu obyvateľov viac ako 8% obyvateľov bolo bez vierovyznania, aj keď ich podiel v porovnaní s rokom 2001 sa znížil.

**Tabuľka 21 Štruktúra obyvateľov obce podľa náboženského vierovyznania v rokoch 1991-2011 (v %)**

Náboženské vyznanie / cirkev	1991	2001	2011
Rímskokatolícka cirkev	69,99	86,50	75,08
Gréckokatolícka cirkev	0,00	0,00	0,34
Pravoslávna cirkev	0,00	0,19	0,25
Evanjelická cirkev augsburského vyznania	1,18	0,96	2,01
Reformovaná kresťanská cirkev	0,00	1,54	1,59
Bez vyznania	8,16	10,70	8,39
Ostatné	0,00	0,00	0,42
Nezistené	20,67	0,10	11,91
Spolu	100	100	100

*Prameň: vlastné spracovanie na základe podkladov zo SODB 1991, 2001, 2011*

### 3.1.4. Kultúrno-spoločenská a športová aktivita obyvateľov obce

Pre kultúrno – spoločenské aktivity majú obyvatelia k dispozícii kultúrny dom, ktorý je po čiastočnej rekonštrukcii. Kapacita kultúrneho domu je 250 miest v dvoch sálach. Okrem toho sa v kultúrnom dome nachádza aj kuchynka. V rámci kultúrno – spoločenských organizácií najvýraznejšie vyvíjajú aktivity Spevácky zbor, MO Csemadok, Zväz postihnutých civilizačnými chorobami, Dobrovoľný hasičský zbor, Športový klub, Klub dôchodcov, Urbariát Rohovce a poľovnícke združenie Jastrab, ktoré má 13 členov a obhospodaruje revír na ploche 1 737 ha.

Obec eviduje aj významných rodákov – Mária Levajová, rod. Fejesová – operná speváčka, György Derzsi a Juraj Derzsi – herci a herečka Réka Gombár Derzsi.

Pre športové aktivity obyvateľov je k dispozícii futbalové ihrisko, multifunkčné ihrisko, strelnica, Centrum Tuleň – rybolov, tenis a plážový volejbal. Obyvateľom je k dispozícii chatová oblasť, ktorá sa nachádza medzi starým korytom rieky Dunaj a kanálom vodného diela Gabčíkovo na tzv. Malom žitnom ostrove pod názvom Rekreačné stredisko – Šulianske jazero – Urbariát. Okrem toho v obci poskytuje svoje služby aj Zábavno – rekreačné centrum FOKA.

Obyvatelia majú k dispozícii aj posilňovňu v budove obecného úradu. Ďalej v obci pôsobí Športový klub EKE a tiež aj dobrovoľný hasičský zbor, ktorý má k dispozícii aj požiarnu zbrojnicu s 2 garážami a 1 automobilom, ktorá je v správe obce.

Súčasťou športových podujatí v obci je aj okresná futbalová liga, v rámci ktorej sa hrajú futbalové zápasy dospelých, dorastencov aj žiakov a súťaž dobrovoľných hasičov, ktorá sa koná v júni. V rámci podujatia Dni obce, ktoré sa koná v júni, obec organizuje aj kopanie jedenástok a cestný beh 3 míle. Športový klub EKE organizuje v máji volejbalový turnaj.

Obec je členom viacerých záujmových združení – ZMOS, Regionálne združenie obcí Podunajskej oblasti – Podunajsko, MAS Agroprameň, Združenie miest a obcí Žitného ostrova, Mikroregión Dunajská magistrála, ZOHŽO Šamorín, RZOPO Regionálne vzdelávacie centrum Rovinka.

Obec vyvíja aktivity aj v rámci cezhraničnej spolupráce, čoho dôkazom sú aj partnerské mestá – Dunakiliti a Bájok Sobát (obidve obce sú z Maďarska).

### ***Kultúrne podujatia***

Obec Rohovce počas roka organizuje viacero kultúrno – spoločenských podujatí pravidelného aj nepravidelného charakteru:

- Poľovnícky ples (január)
- Ples klubu dôchodcov (január)
- Rodičovský ples (február)
- Maškarný ples MŠ (február)
- Oslavy Maďarskej revolúcie 1848 (marec)
- Deň Zeme (apríl)
- Oslavy 1. mája (máj)
- Deň matiek (máj)
- Obecné dni (jún)
- Deň dôchodcov (október)
- Deň kukurice (november)
- Deň výrobcov zabíjačkových špecialít (november)
- Hody (december)
- Adventný koncert (december)
- Vianočná slávnosť pre deti (december)
- Silvestrovský ples (december)

Na uvedených podujatiach spravidla vystupujú so svojim programom deti z MŠ a ZŠ, ale aj umelci z okolia, či pozvaní umelci zo Slovenska. Kultúrno – spoločenské podujatia sa



odohrávajú predovšetkým v kultúrnom dome, ale aj na verejných priestranstvách v intraviláne obce.

### 3.2. SOCIÁLNA INFRAŠTRUKTÚRA

Sociálna infraštruktúra je dôležitá pre uspokojovanie potrieb obyvateľstva, ale má vplyv aj na rozmiestnenie niektorých výrobní. Rozmiestnenie sociálnej infraštruktúry je spojené najmä so štruktúrou obyvateľstva, ako aj veľkosťou obcí v území.

#### 3.2.1. Domový a bytový fond

Bývanie v obci je typicky vidiecke. Ponuka bývania a stav domového a bytového fondu sú kľúčovými faktormi, ktoré vplývajú na rozvoj obce a sú predpokladom naplňovania jej obytnej funkcie. Obytná funkcia obce Rohovce je základnou funkciou tejto obce.

**Tabuľka 22 Počet bytov v obci v rokoch 2001 a 2011**

	2001	2011	Index 2011/2001
Počet bytov celkom	323	385	1,19
z toho			
Počet trvale obývaných bytov	305	341	1,11
Počet neobývaných bytov	18	44	2,44
% podiel neobývaných bytov	5,57	11,43	2,05

*Prameň: ŠÚ SR, vlastné spracovanie*

Z tabuľky 22 vyplýva, že v roku 2011 v porovnaní s rokom 2001 narástol celkový počet bytov v obci o 62 bytov. Počas obdobia 10 rokov vzrástol počet trvale obývaných domov, avšak zvýšil sa aj počet neobývaných bytov v obci.

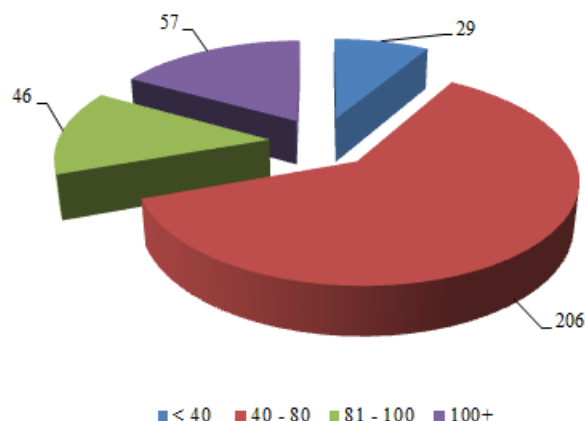
**Tabuľka 23 Počet bytov podľa vlastníctva v roku 2001 a 2011**

	2001	2011	Index 2011/2001
Počet trvale obývaných	305	341	1,12
z toho			
Vlastné byty v bytových domoch	64	68	1,06
Byty v rodinných domoch	240	255	1,06
Obecné byty	0	0	0,0
Družstevné byty	27	0	-
Iné	1	13	13

*Prameň: ŠÚ SR, vlastné spracovanie*

Obec počas celého obdobia neeviduje žiadne obecné byty. V roku 2001 obec evidovala 27 družstevných bytov, avšak v dôsledku ich prechodu do súkromného vlastníctva,

ich obec v roku 2011 už neevidovala žiadne. V obci prevládajú byty v rodinných domoch, čo je dôsledkom vidieckeho charakteru obce. Počas obdobia 10 rokov sa zvýšil počet bytov v rodinných domoch aj v bytových domoch.



**Obrázok 16** Obývané byty podľa veľkosti obytnej plochy v m<sup>2</sup>

*Prameň: SODB 2011, vlastné spracovanie*

V rámci veľkosti obytnej plochy u trvalo obývaných bytov prevládajú v obci byty s rozlohou 40-80 m<sup>2</sup> (206 bytov, čo predstavuje 60,41% z celkového počtu trvale obývaných bytov). Veľkometrážne byty nad 100 m<sup>2</sup> predstavujú z celkového počtu trvale obývaných bytov 16,72 % - ný podiel. Byty s rozlohou 81-100 m<sup>2</sup> tvoria 13,49% - ný podiel a malometrážne byty 8,5% - ný podiel.

Z celkového počtu trvale obývaných bytov je 60,7 % bytov napojených na ústredné kúrenie, 76,83 % bytov využíva na vykurovanie plyn, 5,28% bytov využíva na vykurovanie elektrinu a 9,52 % bytov používa na vykurovanie pevné palivo.

**Tabuľka 24** Počet domov v obci v rokoch 2001 a 2011

	2001	2011	Index 2011/2001
Počet domov celkom	266	308	1,16
z toho trvalo obývané:			
Rodinné domy <sup>2</sup>	236	260	1,10
Bytové domy <sup>3</sup>	14	14	1,00
Iné	1	4	4,00
% podiel neobývaných domov	5,64	8,76	1,55

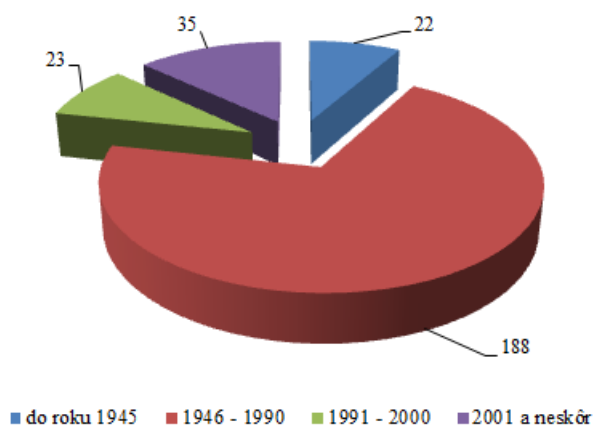
*Prameň: ŠÚ SR, vlastné spracovanie*

<sup>2</sup> Bytový dom je budova určená na bývanie, ktorá má štyri a viac bytov prístupných zo spoločnej chodby alebo schodiska. Za bytové domy na účely sčítania sa považovali aj vily nespĺňajúce podmienky rodinného domu.

<sup>3</sup> Rodinný dom je budova určená na bývanie; môže mať najviac tri samostatné byty, najviac dve nadzemné podlažia a podkrovie

## PROGRAM HOSPODÁRSKEHO ROZVOJA A SOCIÁLNEHO ROZVOJA OBCE ROHOVCE NA OBDOBIE ROKOV 2015-2022

Z porovnania rokov 2001 a 2011 vzrástol celkový počet domov, ale aj počet trvalo obývaných domov. Počas obdobia desiatich rokov sa nezmenil počet trvalo obývaných bytových domov. Negatívne je možné hodnotiť nárast podielu neobývaných domov v obci. Najčastejším dôvodom neobývanosti je, že sa využívajú na rekreačné účely (22,2% z celkového počtu neobývaných domov v obci).



**Obrázok 17 Obývané domy podľa roku výstavby**

*Prameň: SODB 2011, vlastné spracovanie*

V rámci hodnotenia rokov výstavby obývaných domov v obci je možné konštatovať, že najviac domov sa postavilo v období rokov 1946 - 1990 (66,9% z celkového počtu trvalo obývaných domov). Do roku 1945 sa v obci postavilo 22 domov, čo predstavuje 7,83% - ný podiel. V období rokov 1991 – 2000 sa postavilo v obci 23 domov, čo predstavuje 8,18%. Rozvoj výstavby bol v obci zaznamenaný po roku 2001, kedy bolo postavených 35 trvalo obývaných domov.

**Tabuľka 25 Vybavenie domácností v obci v rokoch 1991 - 2011**

VYBAVENIE DOMÁCNOSTI	1991	2001	2011	INDEX 2011/1991
domácnosti spolu	323	305	334	1,03
s plynom	0	223	298	-
s vodovodom	312	298	308	0,98
s kanalizačnou prípojkou	2	4	295	147,5
septikom, domácou ČOV	307	291	39	0,13
splachovacím záchodom	280	283	315	1,13
kúpeľňou	306	295	325	1,06

*Prameň: interné údaje obce, vlastné spracovanie*

Vybavenie domácností v obci za obdobie 20 rokov sa výrazne zlepšilo. V dôsledku plynifikácie obce sa zvýšil počet domácností napojených na plyn a v dôsledku vybudovania kanalizácie sa zvýšil aj počet domácností napojených na kanalizáciu a znížil počet domácností napojených na septik. Naopak sa mierne znížil v roku 2011 v porovnaní s rokom 1991 počet

domácností napojených na vodovod. Zvýšila sa však kvalita života obyvateľov v dôsledku zvyšovania počtu domácností so splachovacím záchodom a kúpeľňou.

### 3.2.2. Školstvo

V obci funguje plno organizovaná základná škola (1. – 9. ročník) s vyučovacím jazykom maďarským, ktorá má právnu subjektivitu. V minulosti bola umiestnená základná škola v kaštieli, no od roku 1971 sídli v samostatnej budove. Základnú školu nenavštevujú len deti z obce, ale aj z okolitých obcí. Škola disponuje vlastnou telocvičňou, jedálňou a takisto súčasťou školy je multifunkčné ihrisko. V škole okrem riaditeľky školy pracuje 14 pedagógov. Dôvodmi poklesu počtu žiakov môže byť klesajúci počet obyvateľov maďarskej národnosti, ale aj skutočnosť, že rodičia svoje deti umiestňujú do škôl v mieste ich zamestnania mimo obce.

**Tabuľka 26 Počet detí v základnej škole**

Rok	2006/2007	2009/2010	2010/2011	2011/2012	2012/2013	2013/2014
počet žiakov	115	104	100	96	94	94

*Prameň: interné materiály obce, vlastné spracovanie*

Keďže návšteva školského klubu nie je povinná, nie všetky deti, ktoré navštevujú základnú školu navštevujú aj školský klub, avšak z tabuľky 27 vyplýva, že cca 38% detí využíva aj služby školského klubu, ide predovšetkým o deti I. stupňa.

**Tabuľka 27 Počet detí v školskom klube**

Rok	2006/2007	2009/2010	2010/2011	2011/2012	2012/2013	2013/2014
počet žiakov	49	37	35	30	29	36

*Prameň: interné materiály obce, vlastné spracovanie*

Okrem základnej školy v obci funguje aj materská škola s vyučovacím jazykom maďarským. V rámci hodnotenia počtu detí sa ich počet menil iba mierne.

**Tabuľka 28 Počet detí v materskej škole**

Rok	2006/2007	2009/2010	2010/2011	2011/2012	2012/2013	2013/2014
počet žiakov	26	32	42	39	40	39

*Prameň: interné materiály obce, vlastné spracovanie*

### 3.2.3. Zdravotníctvo

Priamo v obci poskytuje svoje služby všeobecný lekár a gynekológ (1x za 2 týždne) v rámci zdravotného strediska, ktoré je však v súkromnom vlastníctve. V obci sa nachádza aj lekáreň. Obyvatelia môžu dochádzať za všeobecným lekárom aj do Šamorína a za detským lekárom do obce Holice na Ostrove. Za špecializovanou zdravotnou starostlivosťou

dochádzajú obyvatelia do Šamorína respektíve do Dunajskej Stredy, prípadne do Trnavy a do Bratislavy, kde majú k dispozícii aj nemocnicu.

#### **3.2.4. Sociálna starostlivosť**

V obci sa nachádza súkromné sociálne zariadenie a obec poskytuje pre svojich seniorov donášku stravy. Obec poskytuje opatrovateľskú službu na požiadanie, neposkytuje služby denného stacionára. V obci sa nachádza utečenecký tábor. Objekt bývalých vojenských kasární poskytl migračnému úradu ministerstvo vnútra. Tábor má kapacitu 200 ľudí.

#### **3.2.5. Služby obyvateľstvu**

V obci sa nenachádzajú žiadne ubytovacie zariadenia, ale obyvatelia aj návštevníci majú k dispozícii stravovacie zariadenie - pizzeriu. V obci sa nachádzajú 3 predajne potravín, 1 predajňa kvetinárstva, 1 predajňa priemyselného tovaru, 1 predajňa textilu.

Obecný úrad sa nachádza v budove, ktorá je čiastočne rekonštruovaná. V obci sa nachádza cintorín, ktorého časť je vo vlastníctve cirkvi. Dom smútku je po rekonštrukcii. V obci sa nachádza pošta, ktorá poskytuje aj služby poštovej banky. Obecná knižnica je umiestnená v priestoroch obecného úradu a obyvatelia ju môžu využívať 1x do týždňa - každý piatok od 16.00- 17.00 hod. Obec vydáva obecné noviny pod názvom Obecný hlásnik s frekvenciou 3 x do roka. Stavebné a sociálne veci obec rieši v rámci Spoločného obecného úradu v Šamoríne.

### **4. OBLASŤ ENVIRONMENTU A OCHRANY ŽIVOTNÉHO PROSTREDIA**

#### **4.1. PRÍRODNÉ ZDROJE**

Obec je súčasťou chránenej vodohospodárskej oblasti (CHVO Žitný ostrov). Okrem toho sa v katastri nachádza CHKO Dunajské Luhy (vyhl. č. 81/1998 Z. z. zo dňa 3.3.1998, platné od 1.5.1998) - čiastočne zasahuje do územia v časti za Dunajským kanálom. Nachádzajú sa tu plochy TTP a vodné plochy mŕtvych ramien Dunaja. Táto časť územia je od ostatného územia katastra obce izolovaná vodným tokom Dunajského kanála.

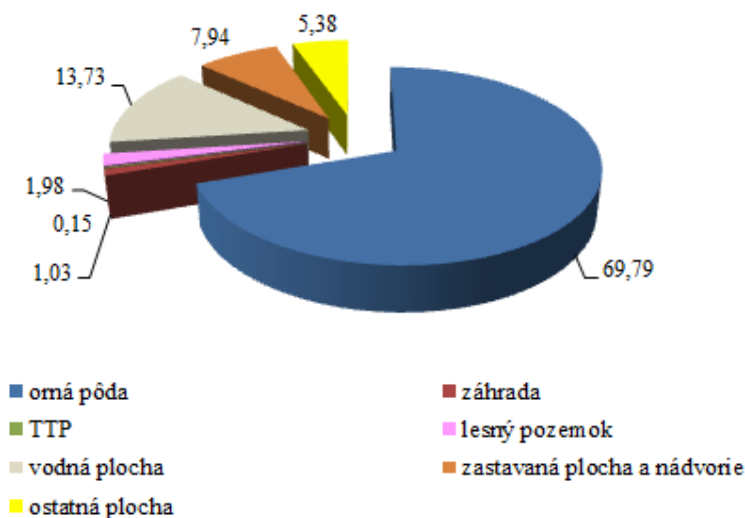
Dominantné postavenie v krajinnej štruktúre obce má najmä vodné dielo Gabčíkovo - prírodný kanál, chránený areál parku v severozápadnej časti zastavaného územia obce, lužný les a vodná plocha Šulianskeho jazera v južnej časti katastrálneho územia obce. Celková výmera územia obce je 1 614 ha.

##### **4.1.1. Štruktúra pôdneho fondu**

Z hľadiska štruktúry pôdneho fondu najväčší podiel tvorí orná pôda (69,79%). Viac ako 13% z celkovej výmery pôdneho fondu zaberá vodná plocha a viac ako 7% zastavané plochy. Nad 5% hranicou sa pohybuje výmera ostatnej plochy. Ostatné súčasti pôdneho fondu

**PROGRAM HOSPODÁRSKEHO ROZVOJA A SOCIÁLNEHO ROZVOJA OBCE ROHOVCE NA  
OBDOBIE ROKOV 2015-2022**

zaberajú max. do 2% z celkovej výmery pôdneho fondu. V obci sa nenachádzajú vinice, chmeľnice ani ovocné sady.



**Obrázok 18 Využitie pôdneho fondu obce Rohovce k 31.12.2014 (v %)**

*Prameň: vlastné spracovanie na základe podkladov z [www.statistics.sk](http://www.statistics.sk)*

Na základe vývoja využitia pôdneho fondu, ktoré je prezentované v tabuľke 29 môžeme skonštatovať, že zastúpenie jednotlivých kultúr sa v sledovanom období menilo. Najvýraznejšie zmeny sa udiali v rámci nepoľnohospodárskej pôdy. V roku 2014 v porovnaní s rokom 2009 sa výrazne zvýšila výmera vodných plôch (nárast predstavoval 34%) a aj zastavaných plôch (nárast predstavoval 52%), naopak poklesla výmera ostatnej plochy (pokles predstavoval 74%).

**Tabuľka 29 Štruktúra využitia pôdy v katastri obce v rokoch 2009-2014 (v ha)**

ROK	2009	2011	2013	2014	INDEX 2014/2009
<b>Celková výmera územia obce</b>	<b>1 614,5</b>	<b>1 614,5</b>	<b>1 614,5</b>	<b>1 614,5</b>	<b>1,00</b>
<i>Poľnohospodárska pôda - spolu</i>	1 148,6	1 146,1	1 145,9	1 145,9	0,99
- orná pôda	1 130,5	1 128,0	1 126,9	1 126,8	0,99
- chmeľnica	-	-	-	-	-
- vinica	-	-	-	-	-
- záhrada	15,6	15,6	16,6	16,6	1,06
- ovocný sad	-	-	-	-	-
- trvalý trávny porast	2,4	2,4	2,4	2,4	1,00
<i>Nepoľnohospodárska pôda – spolu</i>	465,1	468,3	468,5	468,6	1,007
- lesný pozemok	31,9	31,9	31,9	31,9	1,00
- vodná plocha	16,5	16,2	30,5	221,7	1,34
- zastavaná plocha a nádvorie	84,4	88,7	112,2	128,2	1,52
- ostatná plocha	333,1	331,4	293,8	86,8	0,26

*Prameň: vlastné spracovanie na základe podkladov z [www.statistics.sk](http://www.statistics.sk)*

Obec má v rámci ROEP spracovanú prvú etapu, má schválený územný plán a čaká na komasáciu pôdy.

#### **4.1.2. Klimatické podmienky**

Z hľadiska klimatického je obec Rohovce zaradená do teplej a suchej oblasti s miernou zimou. Územie spadá do oblasti Podunajskej nížiny, ktorá je najteplejšou oblasťou Slovenska. Podľa klimatických oblastí patrí obec do oblasti teplej (50 a viac teplých dní v roku s maximálnou teplotou 25°C a viac), podoblasti suchej, okrsku teplého suchého, s miernou zimou a dlhším slnečným svitom (teplota v januári nad - 3°C, trvanie slnečného svitu vo vegetačnom období nad 1500 hodín). Najchladnejším mesiacom v roku je január, najteplejším mesiacom je júl.

#### **4.1.3. Vodné pomery**

Celé katastrálne územie obce Rohovce spadá do chránenej vodohospodárskej oblasti Žitného Ostrova. Vodné dielo Gabčíkovo (prívodný kanál) zaberá značnú plochu v juhozápadnej časti katastrálneho územia. Pri vodnom diele a mŕtvom ramene Dunaja sa nachádzajú zvyšky lužných lesov a trvalé trávnaté porasty.

V katastrálnom území sa nachádzajú toky:

- prívodný kanál vodného diela (VD) Gabčíkovo s ľavostrannou a pravostrannou ochrannou hrádzou (Dunajský kanál)
- dva priesakové kanály umiestnené pozdĺž ochranných hrádzí (ľavá a pravá strana)
- rameno Dunaja
- hydromelioračný - zavlažovací kanál Vojka – Kračany, ktorý je v správe SVP š. p. OZ Povodie Dunaja.
- Šulianske jazero, pri ktorom sa nachádza Strom slobody

#### **4.1.4. Flóra a fauna**

Z fytogeografického hľadiska patrí územie obce do oblasti panónskej flóry (Pannonicum), obvodu eupanónskej xerotermej flóry (Eupannonicum) zahrňujúceho nížiny a pahorkatiny južného Slovenska a okresu Podunajská nížina. Porasty zachovalých vrbovotopoľových lesov (tzv. mäkký luh) sa vyznačujú prítomnosťou vlhkomilných a záplavy znášajúcich drevín a bylín. Zloženie krovinného poschodia je závislé od režimu povrchových záplav. Zvyčajne sa v ňom vyskytuje jelša lepkavá (*Alnus glutinosa*), baza čierna (*Sambucus nigra*), svíb krvavý (*Swida sanguinea*), brest väzový (*Ulmus laevis*), a i.

Územie obce patrí do zoogeografického regiónu Podunajská rovina, oblasti Panonicum, Juhoslovenského obvodu a Dunajského okrsku. Vyskytujú sa tu najmä teplomilné druhy živočíchov charakteristické pre panónsku oblasť Podunajskej roviny, typická je pôvodná vysoká diverzita biotopov a na ne viazaných spoločenstiev živočíchov.

#### 4.2. TECHNICKÁ INFRAŠTRUKTÚRA

Vzhľadom k tomu, že sa všetky súčasti technickej infraštruktúry budujú z verejných zdrojov (štátnych, obecných) pre obyvateľstvo ako i pre podnikateľov, plynú z nej tzv. aglomeračné efekty v podobe úspor vlastných nákladov, ktoré by museli vynakladať z vlastných prostriedkov na zabezpečenie vody, kúrenia a likvidáciu odpadovej vody.

Obec Rohovce nemá komplexne vybudovanú technickú infraštruktúru.

##### 4.2.1. Vodné hospodárstvo

Obec Rohovce je zásobovaná pitnou vodou z verejného vodovodu, ktorý je v správe Západoslovenskej vodárenskej spoločnosti. Obec Rohovce spolu s obcami Báč a Kyselica sú zásobované zo spoločného vodného zdroja - výtanej studne HR - 1a o výdatnosti 50 l/s. Napriek tomu niektorí obyvatelia majú na svojich pozemkoch vybudované vlastné studne, ktoré používajú predovšetkým na zavlažovanie.

Obec má vybudovaný rozvod pitnej vody v DN 100 PVC. Celková dĺžka vybudovaného vodovodu je 30 km. Vodovodná sieť sleduje miestne komunikácie a je uložená v zatravnených pásach. Na hlavné potrubia sú napojené uličné rozvody s osadenými protipožiarnymi hydrantmi DN 80, kapacita vodného zdroja postačuje aj pre potreby požiarnej ochrany.

V katastrálnom území obce Rohovce sa nachádzajú aj samostatné lokality: Utečenecký tábor, poľnohospodársky dvor Štrkovec a Šulianske jazero. Tieto lokality majú vybudované vlastné zdroje - studne s čerpacími stanicami.

##### 4.2.2. Odpadové hospodárstvo

V obci je vybudovaná kanalizačná sieť aj keď nie na území celej obce, avšak obci chýba ČOV, ktorú nemá vybudovanú ani s inou obcou.

Odvoz komunálneho odpadu na riadenú skládku do Čukárskej Paky (prevádzkovateľ: ZOHŽO Šamorín) zabezpečuje firma Gulázsi Kráľovičove Kračany a AREA Šamorín s. r. o.. Odvoz sa realizuje 1 x za dva týždne pre 110 l nádoby a 1 x týždenne pre 1100 l nádoby, vývoz veľkokapacitných kontajnerov sa uskutočňuje podľa potreby. Pre obyvateľov a právnické osoby do 10 zamestnancov sa používa jednotný typ zberných nádob - 110 l KUKA nádoby z pozinkovaného plechu, pre utečenecký tábor a pre osadu Štrkovec kontajnery 1.100 l, pre rekreačnú zónu Šulianske jazero sú umiestnené veľkokapacitné kontajnery na určených miestach, zmiešaný odpad z cintorína sa zhromažďuje do veľkokapacitných kontajnerov na to určených. Odpad je čiastočne separovaný (sklo, papier, textilie, kovy, plasty, biologicky rozložiteľný odpad, drevo, batérie, akumulátory, vyradené elektrospotrebiče, žiarivky) s dočasným uskladnením na zbernom dvore. Na zberný dvor môžu obyvatelia vyvážať aj nadrozmerný odpad z domácností. Obec však nemá vybudované kompostovisko, nakoľko obyvatelia majú vlastné kompostoviská vybudované priamo vo svojich záhradách, no v prípade potreby je najbližšie kompostovisko v Šamoríne (časť Šámot).



## 5. ZHRNUTIE ANALÝZY ENDOGÉNNYCH ROZVOJOVÝCH FAKTOROV

V obci sa nachádza viacero historických pamiatok, z nich niektoré sú zapísané v Ústrednom zozname pamiatkového fondu. Symbolmi obce sú erb, vlajka a pečať. V zelenom štíte na oblej čiernej, striebrom šikmo mrežovanej pažiti zlatý obrátený pluh so zlatým kolieskom a striebornými radlicami, sprevádzaný vľavo hore úzkym zlato-strieborne štvrtým zahroteným svätoondrejským krížom.

Obec Rohovce leží 55,2 km juhozápadne od krajského mesta Trnava. Katastrálne územie obce je mierne pretiahnutého tvaru, v smere SZ-JV dosahuje max. dĺžku 6,7 km. Katastrálne územie obce je administratívne ohraničené týmito administratívnymi hranicami:

- zo severu hranicou katastrálneho územia obce Trnávka
- zo severozápadu hranicou katastrálneho územia obce Báč
- zo západu hranicou katastrálneho územia obce Kyselica
- z juhozápadu hranicou katastrálneho územia obce Vojka nad Dunajom
- z juhovýchodu hranicou katastrálneho územia obce Horný Bar (k. ú. Šuľany a k. ú. Horný Bar)
- z východu hranicou katastrálneho územia obce Blatná na Ostrove.

V rokoch 1989-1994 bola súčasťou obce Rohovce aj obec Kyselica, neskôr sa osamostatnila. V roku 1995 (15.4.1995) došlo k malej úprave hraníc k. ú. obce, nakoľko obec Rohovce darovala obci Vojka nad Dunajom malú časť územia pri VD Gabčíkovo a obci Kyselica časť cintorína.

Z hľadiska územno-správneho členenia patrí obec do okresu Dunajská Streda a do Trnavského samosprávneho kraja.

### ***Ekonomická oblasť***

V obchodnom registri SR je evidovaných k júlu 2015 31 podnikateľských subjektov – právnických osôb. Počas obdobia rokov 2009 – 2013 mal vývoj počtu právnických osôb v obci kolísavý trend. Počas obdobia rokov 2009 – 2013 sa každoročne znižoval počet fyzických osôb v obci. V živnostenskom registri SR je k júlu 2015 evidovaných 91 fyzických osôb podnikateľov, z ktorých 44 už svoju živnosť ukončilo a 5 podnikateľov má pozastavenú činnosť. Podnikateľské subjekty v obci predstavujú predovšetkým skupinu tzv. samozamestnávateľov. Ekonomicky aktívne obyvateľstvo (EAO) nachádza pracovné príležitosti v okolitých obciach, resp. v širšom okolí obce (Bratislava, Dunajská Streda, Trnava). Potvrďuje to aj vysoká hodnota ukazovateľa dochádzka do zamestnania získaná v rámci SODB 2011 (79,80 %). Počet ekonomicky aktívneho obyvateľstva v obci za obdobie rokov 1991 – 2011 vykazoval kolísavý trend.

Vývoj príjmov bežného rozpočtu za obdobie rokov 2009 – 2013 v obci mal kolísavý trend. V rámci miestnych daní obec vyrubuje okrem dane z nehnuteľnosti aj daň za psa a daň za využívanie verejného priestranstva. Najväčší podiel na celkových bežných príjmoch obce predstavujú príjmy vo forme daňových príjmov (53,63%). Nedaňové príjmy, ktoré sú zastúpené predovšetkým príjmami z využívania majetku predstavujú 4,54% a granty a transfery podiel 41,82%. Počas obdobia rokov 2009 – 2012 celkové bežné výdavky narastali, k poklesu došlo v roku 2013. Najviac finančných výdavkov v rámci bežného

rozpočtu vynakladá obce na administratívu (34,35%), následne na oblasť vzdelávania (18,59%) a kultúry (11,76%). Výdavky spojené s verejnou zeleňou, verejným osvetlením a kamerovým systémom predstavujú 9,22% - ný podiel a výdavky spojené s odpadovým hospodárstvom predstavujú 8,67%. Na ostatné oblasti vynakladá obec finančné prostriedky do 5% bežných výdavkov. Počas obdobia rokov 2009 – 2013 s výnimkou roku 2010 realizovala obec investičné aktivity. Obec neprevádzkuje žiadnu podnikateľskú činnosť, ani nemá zriadenú žiadnu príspevkovú organizáciu.

Obec leží pri hlavnom južnom medzinárodnom dopravnom ťahu E 575 - cesta I. triedy č. I/63 Bratislava - Šamorín - Dunajská Streda - Medveďov - Győr. Dopravno-kompozičnú os Obec nemá priame železničné napojenie, v obci preto nie je situovaná ani železničná stanica. Obcou prechádzajú spoje spoločnosti Slovak Lines smerom na Bratislavu a Dunajskú Stredu a priama autobusová linka Bratislava - Rohovce - Blatná na Ostrove a linky Bratislava - Dunajská Streda (so zastávkou v Rohovciach pri št. ceste I/63).

Obec je elektrickou energiou zásobovaná 22 kV vedením č. 228, prechádzajúcim pri obci na jej severnej strane. Obec bola splynofikovaná v roku 1994. Celé územie je pokryté signálom všetkých mobilných operátorov – Telekom, Orange, ktorý je dostatočný, pokrytie O2 signálom je čiastočne slabší. Verejný rozhlas, ktorý obec využíva na informovanie obyvateľov obce, je vedený na stĺpoch verejného osvetlenia, ktorý si vyžaduje rekonštrukciu. Verejné osvetlenie je takisto pred rekonštrukciou.

### ***Sociálna oblasť***

Obec Rohovce sa počtom obyvateľov zaraďuje k stredne veľkým obciam Slovenska. Z vývoja počtu obyvateľov zaznamenaného od roku 1991 až po súčasnosť vidieť, že počet obyvateľov sa menil iba nepatrne. K 31.12.2014 mala obec 1 215 trvalo bývajúcich obyvateľov. Počas obdobia rokov 2001 – 2014 obec dosahovala s výnimkou roku 2013 prirodzený prírastok obyvateľov, čo znamená, že viac obyvateľov sa narodilo ako zomrelo. Iba v roku 2011 obec zaznamenala, že sa viac obyvateľov odsťahovalo z obce ako sa do nej prisťahovalo, v ostatných rokoch obec získavala obyvateľov aj prisťahovaním. Podľa posledného sčítania obyvateľov tvorilo obyvateľstvo v produktívnom veku 70,29% z celkového počtu obyvateľov obce. Predproduktívna zložka obyvateľov tvorila 15,56% a poproduktívne obyvateľstvo tvorilo 12,26% - ný podiel. V priebehu rokov 1991 – 2011 sa menila vzdelanostná štruktúra obyvateľov obce. Postupne sa znižoval podiel obyvateľov so základným vzdelaním resp. učňovským vzdelaním bez maturity a narastal počet obyvateľov so stredným odborným vzdelaním bez maturity, ale aj s maturitou. Z hľadiska národnostnej štruktúry došlo v obci k zmenám počas obdobia rokov 1991 – 2011. V obci narastal počet obyvateľov slovenskej národnosti, naopak klesal počet obyvateľov maďarskej národnosti. Z hľadiska konfesijnej štruktúry došlo iba k nepatrným zmenám. V roku 2001 v porovnaní s rokom 1991 vzrástol podiel obyvateľov rímskokatolíckej cirkvi, no už v roku 2011 poklesol počet tejto skupiny veriacich.

Pre kultúrno – spoločenské aktivity majú obyvatelia k dispozícii kultúrny dom, ktorý je po čiastočnej rekonštrukcii.

Obec je členom viacerých záujmových združení – ZMOS, Regionálne združenie obcí Podunajskej oblasti – Podunajsko, MAS Agroprameň, Združenie miest a obcí Žitného

ostrova, Mikroregión Dunajská magistrála, ZOHŽO Šamorín, RZOPO Regionálne vzdelávacie centrum Rovinka. Obec vyvíja aktivity aj v rámci cezhraničnej spolupráce, čoho dôkazom sú aj partnerské mestá – Dunakiliti a Bájok Sobát (obidve obce sú z Maďarska).

Obytná funkcia obce Rohovce je základnou funkciou tejto obce. V roku 2011 v porovnaní s rokom 2001 narástol celkový počet bytov v obci o 62 bytov. Z porovnania rokov 2001 a 2011 vzrástol celkový počet domov, ale aj počet trvalo obývaných domov. V obci funguje plno organizovaná základná škola (1. – 9. ročník) s vyučovacím jazykom maďarským, ktorá má právnu subjektivitu. Okrem základnej školy v obci funguje aj materská škola s vyučovacím jazykom maďarským. Priamo v obci poskytuje svoje služby všeobecný lekár a gynekológ (1x za 2 týždne) v rámci zdravotného strediska, ktoré je však v súkromnom vlastníctve. V obci sa nachádza súkromné sociálne zariadenie a obec poskytuje pre svojich seniorov donášku stravy. Obec poskytuje opatrovateľskú službu na požiadanie, neposkytuje služby denného stacionára. V obci sa nachádza utečenecký tábor. V obci sa nenachádzajú žiadne ubytovacie zariadenia, ale obyvatelia aj návštevníci majú k dispozícii stravovacie zariadenie - pizzeriu. V obci sa nachádzajú 3 predajne potravín, 1 predajňa kvetinárstva, 1 predajňa farby – laky, 1 predajňa priemyselného tovaru, 1 predajňa textilu. Obec vydáva obecné noviny pod názvom Obecný hlásnik s frekvenciou 3 x do roka. Stavebné a sociálne veci obec rieši v rámci Spoločného obecného úradu v Šamoríne.

#### ***Oblasť environmentu a ochrany životného prostredia***

Obec je súčasťou chránenej vodohospodárskej oblasti (CHVO Žitný ostrov). Dominantné postavenie v krajinej štruktúre obce má najmä vodné dielo Gabčíkovo - prírodný kanál, chránený areál parku v severozápadnej časti zastavaného územia obce, lužný les a vodná plocha Šulianskeho jazera v južnej časti katastrálneho územia obce. Celková výmera územia obce je 1 614 ha.

Z hľadiska štruktúry pôdneho fondu najväčší podiel tvorí orná pôda (69,79%). Viac ako 13% z celkovej výmery pôdneho fondu zaberá vodná plocha a viac ako 7% zastavané plochy. Nad 5% hranicou sa pohybuje výmera ostatnej plochy. Ostatné súčasti pôdneho fondu zaberajú max. do 2% z celkovej výmery pôdneho fondu. V obci sa nenachádzajú vinice, chmeľnice ani ovocné sady. Obec má v rámci ROEP spracovanú prvú etapu, má schválený územný plán a čaká na komasáciu pôdy.

Z hľadiska klimatického je obec Rohovce zaradená do teplej a suchej oblasti s miernou zimou. Územie spadá do oblasti Podunajskej nížiny, ktorá je najteplejšou oblasťou. Celé katastrálne územie obce Rohovce spadá do chránenej vodohospodárskej oblasti Žitného Ostrova. Vodné dielo Gabčíkovo (prírodný kanál) zaberá značnú plochu v juhozápadnej časti katastrálneho územia.

Obec je zásobovaná pitnou vodou z verejného vodovodu, ktorý je v správe Západoslovenskej vodárenskej spoločnosti. V obci je vybudovaná kanalizačná sieť aj keď nie na území celej obce, avšak obci chýba ČOV, ktorú nemá vybudovanú ani s inou obcou. Odvoz komunálneho odpadu na riadenú skládku do Čukárskej Paky. Odpad je čiastočne separovaný (sklo, papier, textilie, žiarivky). Obec má vybudovaný zberný dvor. Obec však nemá vybudované kompostovisko v prípade potreby je najbližšie kompostovisko v Šamoríne.

## 6. ANALÝZA SILNÝCH A SLABÝCH STRÁNOK ÚZEMIA

Silné stránky predstavujú faktory, ktoré majú na rozvoj obce pozitívny vplyv. Zahŕňajú komparatívne a konkurenčné výhody obce pre rôzne typy rozvojových aktivít. V obci Rohovce boli identifikované nasledovné silné stránky:

*V oblasti dostupnosti a občianskej vybavenosti:*

- + výhodná geografická poloha obce k hlavnému mestu SR, dobrá dopravná dostupnosť do obce,
- + vybudovaná telekomunikačná sieť, elektrická sieť, existujúci rozvod zemného plynu, vodovod, vybudovaná kanalizácia,
- + dostatočné pokrytie signálom mobilných operátorov, separovaný zber,
- poškodené miestne komunikácie, poškodené chodníky, absencia chodníkov popri hlavnej ceste,

*V oblasti ekonomiky, cestovného ruchu a pracovných príležitostí:*

- + pekné a kľudné prírodné prostredie, zachovanie vidieckeho charakteru obce, existencia pomerne veľkého množstva kultúrno – historických pamiatok
- nedostatok pracovných príležitostí priamo v obci, nedostatočná ponuka komerčných služieb

*V oblasti komunitného života a ľudských zdrojov:*

- + pretrvávajúci lokálpatriotizmus u domáceho obyvateľstva, dobrá spolupráca zastupiteľstva a starostu, dobré susedské vzťahy, aktívny samosprávny manažment,
- + pomerne široké spektrum záujmových organizácií a kultúrno – spoločenských podujatí, zachovávanie tradícií
- nedisciplinovanosť obyvateľov a návštevníkov vo vzťahu k životnému prostrediu

## 7. ANALÝZA PRÍČIN A DÔSLEDKOV OBCE ROHOVCE



## 8. POSTOJE A NÁZORY OBYVATEĽOV OBCE NA ŽIVOT A DIANIE V OBCI A PERSPEKTÍVY JEJ ĎALŠIEHO VÝVOJA

**Tabuľka 30 Plánovací formulár prieskumu**

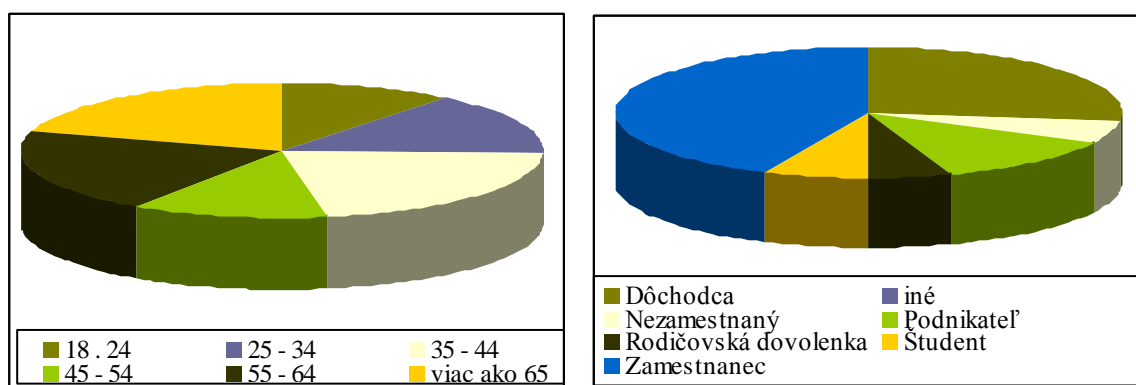
DÔLEŽITÉ OTÁZKY	ZDÔVODNENIE	POZNÁMKY
<b>Prečo je potrebné získať informácie prostredníctvom prieskumu?</b>	Prieskum priamo v teréne prináša primárne údaje o území, jeho jednotlivých rozvojových faktoroch, zachytáva potreby miestneho obyvateľstva, miestnych podnikateľov, záujmových skupín, ako aj predstaviteľov miestnej samosprávy. Ďalším dôvodom sú nedostatočne zachytené a reprezentované údaje v sekundárnych databázach až po úroveň samotných obcí.	Pred spracovaním analytickej časti sa v obci uskutočnil dotazníkový prieskum medzi miestnym obyvateľstvom, v ktorom obyvatelia hodnotili súčasný stav rozvoja obce a načrtávali možnú víziu obce. Očakávaným výsledkom bolo získanie spätnej väzby minimálne od prieskumu, 10 % obyvateľov.
<b>Čo je jeho cieľom?</b>	Cieľom prieskumu je získanie primárnych informácií a hodnotenie súčasného stavu obce očami miestnych obyvateľov. Súčasťou je poznanie potrieb obyvateľov, ich očakávaní z hľadiska dlhodobého sociálno-ekonomického rozvoja obce.	Prieskum sa uskutočnil na území obce, bol zameraný na vnímanie obce ako priestoru pre bývanie, prácu, voľno časové aktivity, uspokojovanie základných životných potrieb a rozvoj obce.
<b>Akým spôsobom sa bude uskutočňovať?</b>	Prieskum sa bude realizovať prostredníctvom dotazníkového hárka, ktorý bude v tlačenej forme distribuovaný do domácností a súčasne bude sprístupnený aj v elektronickej podobe na web-stránke obce.	Dotazník bol distribuovaný v počte 1 ks do každej domácnosti, pričom ostatní členovia domácnosti sa mohli zapojiť prostredníctvom web stránky.
<b>Aké budú finančné nároky?</b>		50,- Eur
<b>Aké budú časové nároky?</b>	Dotazníkový prieskum bude prebiehať jeden kalendárny mesiac.	1 mesiac, dotazník bol distribuovaný prostredníctvom Slovenskej pošty, a.s.
<b>Kto bude za realizáciu prieskumu zodpovedný?</b>	Spracovateľ PHSR a samotná obec	Spracovateľ PHSR a obec prostredníctvom lokálnych médií (rozhlas, TV, web, noviny) a úradnej tabule informovať o realizácii a význame prieskumu na

*Prameň: vlastné spracovanie*

V obci Rohovce sa v apríli roku 2015 realizoval dotazníkový prieskum zameraný na hodnotenie života v obci Rohovce, na zhodnotenie služieb poskytovaných v obci, na zhodnotenie vzťahov v obci a na zistenie názorov a návrhov obyvateľov na budúcnosť obce. Prieskumu sa zúčastnilo 74 obyvateľov, čo predstavuje 6,2% zo všetkých obyvateľov. Vzorka respondentov nepredstavuje viac ako 10% obyvateľov, preto tieto výsledky nie je možné zovšeobecniť na celú obec, avšak podnety a názory respondentov sú dôležité pri ďalšom plánovaní rozvoja obce Rohovce.

Čo sa týka charakteristiky respondentov, možno povedať, že prieskumu sa zúčastnilo viac mužov (60%) ako žien. Z pohľadu vekovej štruktúry boli zastúpené všetky vekové

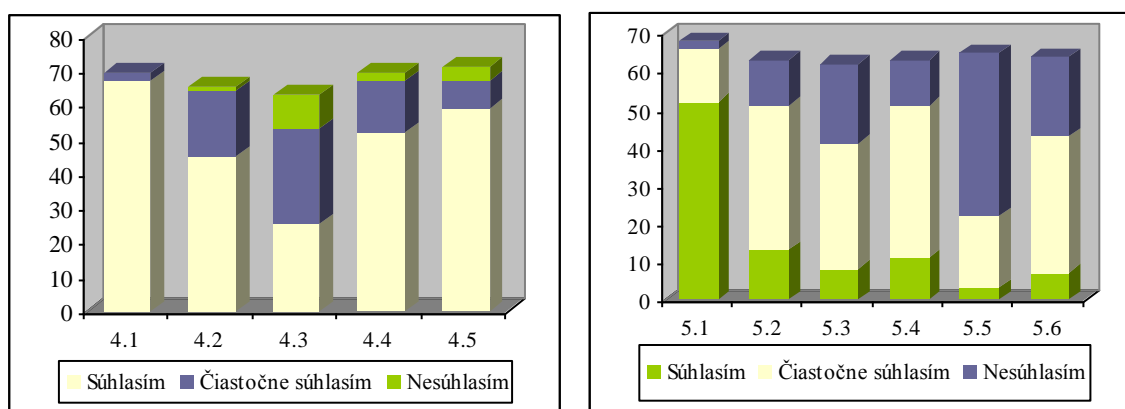
kategórie, najvýznamnejšie vekové skupiny 35-44 rokov a nad 55 rokov. Z pohľadu sociálneho postavenia tvorí najväčšiu skupinu respondentov zamestnaní, ďalšou významnejšou skupinou sú dôchodcovia. Len 4,1% respondentov sa prisťahovalo v posledných 5 rokoch, ostatní respondenti žijú v obci dlhšie ako 5 rokov. Možno predpokladať, že tí ktorí v obci žijú dlhodobo veľmi dobre poznajú problémy ako aj potenciál obce, kým tí, ktorí sa prisťahovali len nedávno môžu priniesť nový pohľad a nové nápady, ako riešiť problémy.



**Obrázok 19** Charakteristika respondentov podľa veku a sociálneho statusu

*Prameň: vlastné spracovanie*

Prvá časť dotazníka bola zameraná na výhody a nevýhody života v obci a na hodnotenie služieb poskytovaných v obci. podľa respondentov sú najväčšie výhody života v obci hlavne v tom, že 4.1 Život je tu pokojnejší ako v meste. a 4.5 Mám tu rodinu a blízkych priateľov. Čo sa týka nevýhod, tu obyvatelia väčšinou súhlasili s tvrdením 5.1 Málo pracovných príležitostí. Najčastejšie nesúhlasili s výrokom 5.5 Znečistené životné prostredie, ako ďalšiu nevýhodu uviedli vandalizmus mladých.

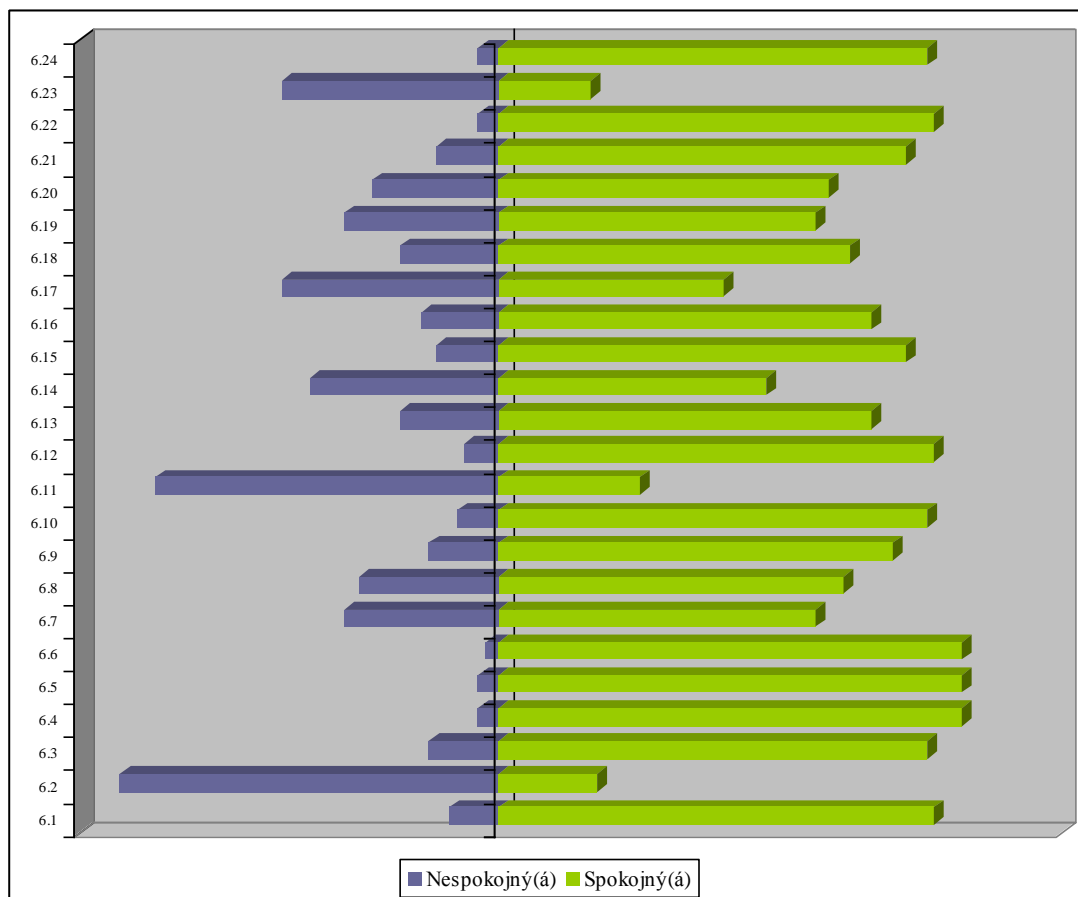


**Obrázok 20** Výhody a nevýhody života v obci

*Prameň: vlastné spracovanie*

V oblasti hodnotenia služieb boli respondenti prevažne spokojní so službami v obci, najviac s 6.4 vybavenosťou obce verejným vodovodom, 6.5 plynom a 6.6 elektrinou. Najviac nespokojní sú naopak so 6.2 stavom chodníkov a ciest, 6.11 dostupnosťou a kvalitou

zdravotníckych služieb a 6.23 činnosťou obecnej polície. Ďalej respondentom chýba obecná polícia, bankomat, reštauračné služby, kozmetika, oprava obuvi, čistiareň, detský lekár, zubár, kaderníctvo, sociálne zariadenie, spoločenské aktivity. Respondentom vadilo aj parkovanie na chodníkoch a na miestach, kde sa poškodzuje verejná zeleň, nevyhovujúce otváracie hodiny na pošte, malo by sa zlepšiť internetové pripojenie.



**Obrázok 21 Zhodnotenie služieb poskytovaných obcou**

*Prameň: vlastné spracovanie*

Z pohľadu pracovných príležitostí v obci bolo až 85% respondentov nespokojných s pracovnými príležitosťami pre mladých, 77% respondentov nespokojných s príležitosťami pre ženy a 76% pre mužov. Podľa respondentov by nové pracovné miesta mali vznikať najmä v poľnohospodárstve, vinárstve, lesníctve. Za hlavný dôvod, pre ktoré nové miesta nevznikajú, respondenti považujú nezáujem zo strany podnikateľov.

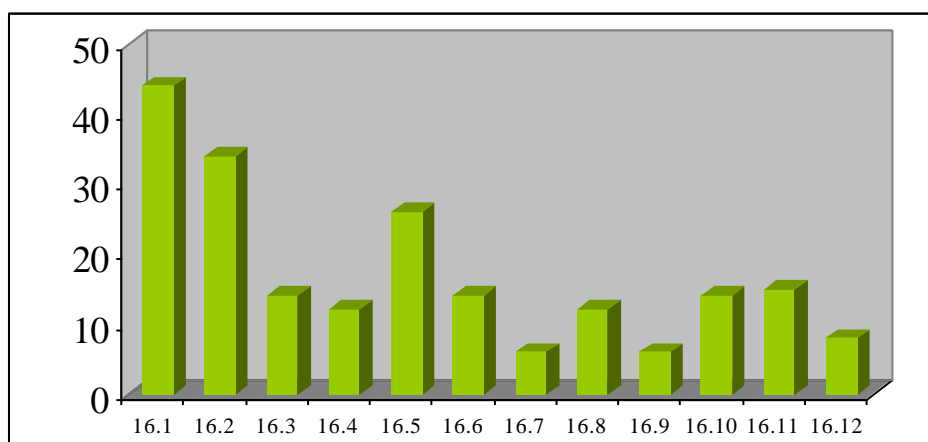
Ďalšia časť prieskumu sa týkala sociálneho života a vzťahov v obci. Sociálny život v obci je veľmi dôležitý pre celkový dobrý život v obci. Pokiaľ sú vzťahy v obci narušené, ďalší rozvoj v obci je veľmi obtiažny. Naopak, pokiaľ sú medzi obyvateľmi dobré vzťahy, obec sa rozvíja omnoho ľahšie a úspešnejšie. V obci Rohovce až 69% respondentov označilo medzisusedské vzťahy za dobré, pri hodnotení medziľudských vzťahov boli zdržanlivejší, 58% respondentov sa vyjadrilo, že vzťahy nie sú ani dobré ani zlé a 32% potvrdilo, že vzťahy sú dobré. 43% respondentov sa zaujíma o dianie v obci často, 47% sporadicky. Respondenti



však prejavili záujem o zapájanie sa, 34% sa vyjadrilo, že sú aj členmi spolkov a združení, konkrétne CSEMADOK, DHZ, klub dôchodcov, poľovnícky zväz, športový klub a volejbal. Rovnaké percento respondentov je ochotných podieľať sa na živote v obci, ale zatiaľ nie sú aktívni a 27% nevie ako sa zapojiť. Respondenti najčastejšie súhlasili s názorom, že *V obci existuje len pár jedincov, ktorí sa snažia, ale väčšina obyvateľstva je pasívna a nezaujíma sa o život v obci a Obyvatelia majú dostatok príležitostí k spoločenským kontaktom*. Naopak, nesúhlasili s názorom, že *Obyvatelia sú aktívni a snažia sa zatriktívniť život v obci, či spríjemniť prostredie*. Z odpovedí možno usúdiť, že obec by sa mala zamerať aj na oblasť aktivizácie obyvateľstva a na vytváranie priestoru pre sebarealizáciu. Obyvatelia sa o dianie v obci najčastejšie dozvedajú z obecného rozhlasu, tlačovín, úradnej tabule alebo na ulici, v obchode, od susedov, v kostole.

Posledná časť dotazníka sa týkala budúceho rozvoja obce. Respondenti odpovedali na otázky týkajúce sa investícií v obci v budúcnosti a vízie. Podľa respondentov by najviac finančných prostriedkov malo byť použitých na vybudovanie, resp. na rekonštrukciu infraštruktúry (16.1) a na vybudovanie, resp. rekonštrukciu školských, sociálnych alebo zdravotníckych zariadení, (16.2). Konkrétnejšie respondenti dali tieto návrhy:

- Vybudovať a opraviť chodníky a cesty, vybudovať kanalizáciu, doriešenie prívodu el. energie na cintorín
- Revitalizovať verejnú zeleň, otvoriť park, kontrolovať znečisťovanie život. prostredia, v obci osadiť odpadkové koše, zastaviť klčovanie stromov v areáli Hospicu,
- Vybudovať obecné zdravotné stredisko, podpora služieb pre ženy a matky, podporiť vzdelávanie, výmena okien v MŠ, zateplenie budovy MŠ, zvýšiť starostlivosť o dôchodcov, vybudovať ďalšie športoviská, vybudovanie športového a detského parku ako v Blatnej na ostrove, zabezpečenie železničnej dopravy v čase špičky, organizovať športový deň, kultúrne aktivity aj pre mladých a vytvorenie klubu pre mladých, viac krúžkov pre deti,
- podpora pestovania ovocia a zeleniny, hrozna; drobných chovateľov a pestovateľov ako v Rakúsku



**Obrázok 22 Oblasť, kam by mali byť vynaložené investície v najbližšom období**

*Prameň: vlastné spracovanie*

Víziu, ktorá prezentuje predstavu o tom, ako by mala obec vyzerat' o 30 – 40 rokov, si respondenti vybrali z pomedzi 4 verzií tieto dve:

***Obec bude predovšetkým príjemným miestom pre bývanie s dostupnými a kvalitnými službami, atraktívnym vzhľadom a kvalitným životným prostredím s bohatým kultúrno-spoločenským životom.***

Jeden respondent sa vyjadril nasledovne: „vzhľadom na nízky počet obyvateľov nie je možné zabezpečiť rôzne služby. Pozitívom obce je vypracovaný územný plán vybudovaním rodinných domov a tým aj služieb priemyselnej časti sa skvalitní život v našej malej obci“

## Časť A. II Analýza vonkajšieho prostredia

Vonkajšie prostredie zahŕňa makroprostredie a konkurenčné prostredie, v ktorom sa obec Rohovce nachádza. Vstupy vonkajšieho prostredia môžu predstavovať externé ľudské zdroje, materiálno-technické zdroje, finančné aj informačné zdroje, ako aj legislatívne prostredie.

### 1. ANALÝZA VPLYVU VONKAJŠIEHO PROSTREDIA NA VÝVOJ SITUÁCIE V ÚZEMÍ

STEEP analýza je analýza širšieho prostredia obce Rohovce zameraná na komplex sociálnych, technologických, ekonomických, ekologických a politických faktorov v rámci územia obce. Výsledkom je tak hodnotenie prostredia, ktoré podmieňuje spôsob a riadenie samotného rozvoja obce.

Makro prostredie je vonkajšie prostredie obce, ktoré obec nemôže vôbec ovplyvniť. Naopak toto prostredie ovplyvňuje obec a tá nemá inú možnosť ako sa prvkom tohto prostredia čo najlepšie prispôbiť.

Analýza sociálnych faktorov sa zameriava na vzťah k tradíciám a tradičným hodnotám, technická a ekonomická analýza sa zameriava na priebeh, prejavy a dôsledky zmien na úrovni národnej. Analýza ekologických faktorov sa zaoberá zmenami na národnej úrovni v rámci riešenia otázok životného prostredia a analýza politického prostredia sa zaoberá legislatívnym prostredím na národnej úrovni.

**Tabuľka 31 STEEP analýza obce Rohovce (analýza externého prostredia)**

Sociálne	Technologické	Ekonomické	Ekologické	Politické	Hodnoty
Zmeny populácie	Úroveň vybudovania technickej infraštruktúry	Nové trhy a nové príležitosti	Nedisciplinovanosť obyvateľov vo vzťahu k životnému prostrediu	Dopady politických rozhodnutí štátu na obec	Nárast socio-patologických javov
Zmeny postojov a správania obyvateľov	Pokrytie územia signálom mobilných operátorov a internetu	Znížené príjmy z využívania obecného majetku	Novela zákona o odpadoch	Legislatíva	Bohatý duchovný život
Zmeny správania volených predstaviteľov	Zavádzanie e-governmentu	Nehlásenie sa obyvateľov k trvalému pobytu v obci	Vytváranie čiernych skládok v obci	Etické kódexy pre volených predstaviteľov a zamestnancov úradov ÚS	Tímová spolupráca a budovanie partnerstiev v obci
Zmeny správania podnikateľských subjektov	Dostupnosť informácií prostredníctvom miestnych kanálov	Príchod nových investorov do obce	Zhoršená dopravná situácia v obci v dôsledku preplnenosti ciest	Zmena národnej vlády ako výsledok volieb na život v obci	Osobné hodnoty

*Prameň: vlastné spracovanie*

## 2. ANALÝZA PRÍLEŽITOSTÍ A OHROZENÍ PRE RAST A ROZVOJ OBCE ROHOVCE

Príležitosti tvoria faktory, ktoré plynú prevažne z vonkajšieho prostredia a môžu rozvoj obce ovplyvňovať pozitívne. Pre obec Rohovce boli identifikované nasledovné príležitosti:

*V oblasti občianskej vybavenosti:*

- vybudovanie cyklotrás ako súčasť cestnej dopravy
- prepojenie cyklotrás na existujúce cyklotrasy v okolí
- rekonštrukcia miestnych komunikácií
- rekonštrukcia chodníka
- rekonštrukcia a modernizácia budov vo vlastníctve obce
- zlepšenie internetového pripojenia

*V oblasti rozvoja ekonomiky, cestovného ruchu a pracovných príležitostí:*

- podporovať rozvoj vidieckeho cestovného ruchu
- podporovať rozvoj zážitkovej turistiky
- zlepšiť propagáciu obce
- rozšíriť domácu a cezhraničnú spoluprácu
- vytvorenie chránenej dielne pre mentálne postihnutých v spolupráci s Trnavskou VÚC alebo ÚPSVaR

*V oblasti rozvoja komunitného života a ľudských zdrojov:*

- zvýšenie zapojenosti v rámci budovania partnerstiev v okolí
- vytváranie partnerstiev vo vnútri obce a navonok
- zlepšenie demografickej situácie obce prisťahovaním obyvateľov mladších vekových kategórií

## Časť A.III Zhodnotenie súčasného stavu obce Rohovce

Zhodnotenie súčasného stavu obce Rohovce predstavuje dôležitý vstup a informačnú základňu pre tvorbu spracovania stratégie rozvoja obce. Zmyslom tohto hodnotenia je vytvoriť rámcový prehľad problémových okruhov, určiť ich pôvod, poznať hlavné príčiny vzniku a identifikovať možné dôsledky. Na základe zhodnotenia súčasného stavu obce Rohovce bude možné navrhnúť stratégiu rozvoja obce na vopred stanovené obdobie.

### 1. SWOT ANALÝZA OBCE ROHOVCE

SWOT analýza je jednoduchá a pritom výstižná, vyčerpávajúca a objektívna charakteristika silných a slabých stránok obce a jej možných príležitostí a ohrození. Súčasne zahŕňa základné analytické poznatky o faktoroch, ktoré je možné využiť v prospech rozvoja územia a faktoroch, ktorým je potrebné v navrhovanej rozvojovej stratégii čeliť, resp. ich eliminovať.

**Tabuľka 32 SWOT analýza obce Rohovce**

SILNÉ STRÁNKY	SLABÉ STRÁNKY
<ul style="list-style-type: none"><li>výhodná geografická poloha v blízkosti hlavného mesta SR</li><li>dobrá dopravná dostupnosť</li><li>vhodné pôdno-klimatické podmienky pre poľnohospodársku prvovýrobu</li><li>vybudovaná telekomunikačná sieť, elektrická sieť, existujúci rozvod zemného plynu, kanalizácia</li><li>nárast počtu obyvateľov</li><li>kladný prirodzený prírastok obyvateľov</li><li>zachovanie vidieckeho charakteru obce</li><li>pekné a kľudné prírodné prostredie</li><li>udržiavaná a čistá obec</li><li>dobré susedské vzťahy</li><li>pretrvávajúci lokalpatriotizmus</li><li>súdržnosť obyvateľov obce v rozhodujúcich situáciách</li><li>funkčná web stránka obce</li><li>aktívny duchovný život v obci</li><li>pomerne široké spektrum kultúrno – spoločenských podujatí v obci</li><li>pomerne široké spektrum kultúrno – spoločenských organizácií v obci</li><li>člen MAS (z hľadiska čerpania fin. prostriedkov z PRV)</li><li>zachovávanie kultúrnych tradícií</li><li>aktívny samosprávny manažment (starosta, poslanci OZ)</li><li>dobrá spolupráca medzi starostom a poslancami OZ</li></ul>	<ul style="list-style-type: none"><li>starnutie obce</li><li>nedostatok pracovných príležitostí priamo v obci</li><li>nedostatočná ponuka komerčných služieb</li><li>čierne skládky v obci</li><li>poškodené chodníky</li><li>chýbajúce chodníky popri hlavnej ceste</li><li>poškodené miestne komunikácie</li><li>nevyhovujúci stav niektorých obecných budov (budova pošty)</li><li>nedisciplinovanosť obyvateľov vo vzťahu k životnému prostrediu</li><li>horšia kvalita verejnej zelene v obci</li></ul>

**PROGRAM HOSPODÁRSKEHO ROZVOJA A SOCIÁLNEHO ROZVOJA OBCE ROHOVCE  
NA OBDOBIE ROKOV 2014-2020**

<b>Príležitosti</b>	<b>Ohrozenia</b>
<ul style="list-style-type: none"> <li>• podporovať rozvoj vidieckeho cestovného ruchu</li> <li>• podporovať rozvoj zážitkovej turistiky</li> <li>• vybudovanie cyklotrás ako súčasť cestnej dopravy</li> <li>• prepojenie cyklotrás na existujúce cyklotrasy v okolí</li> <li>• zvýšenie zapojenosti v rámci budovania partnerstiev v okolí</li> <li>• vytváranie partnerstiev vo vnútri obce a navonok</li> <li>• zlepšenie demografickej situácie obce prisťahovaním obyvateľov mladších vekových kategórií</li> <li>• rekonštrukcia miestnych komunikácií</li> <li>• rekonštrukcia chodníka</li> <li>• rekonštrukcia a modernizácia budov vo vlastníctve obce</li> <li>• zlepšiť propagáciu obce</li> <li>• rozšíriť domácu a cezhraničnú spoluprácu</li> <li>• zlepšenie internetového pripojenia</li> <li>• vytvorenie chránenej dielne pre mentálne postihnutých v spolupráci s Trnavskou VÚC alebo ÚPSVaR</li> </ul>	<ul style="list-style-type: none"> <li>• čierne skládky odpadu</li> <li>• vysoká denná odchádzka za prácou</li> <li>• zvyšovanie počtu sociálno-patologických javov u mladej generácie</li> <li>• narastajúci vandalizmus</li> <li>• neúmerne zvyšovanie počtu utečencov v utečeneckom tábore</li> </ul>

*Prameň: vlastné spracovanie*

## 2. ANALÝZA MOŽNÝCH RIZÍK A HROZIEB, IDENTIFIKÁCIA KRITICKÝCH OBLASTÍ ROZVOJA

Ako je možné vidieť zo SWOT analýzy, obec sa potýka s viacerými problémami, ktoré nie je možné vyriešiť naraz, v dôsledku obmedzených finančných, personálnych a technických zdrojov. Strategické plánovanie rozvoja obce sa preto zakladá na vyselektovaní a riešení prioritných problémov. Pre stanovenie kľúčových problémov je použitá metóda zoznamu možných rizík

PROGRAM HOSPODÁRSKEHO ROZVOJA A SOCIÁLNEHO ROZVOJA OBCE ROHOVCE  
NA OBDOBIE ROKOV 2014-2020

**Tabuľka 33 Kontrolný zoznam pre hodnotenie možných rizík**

Druh rizika	Objekt rizika	Zdroj rizika	Nežiaduce dôsledky	Pravdepodobnosť
<b>Individuálne</b>	turisti	vytváranie čiernych skládok odpadu	Zvýšené výdavky obce na likvidáciu čiernych skládok	vysoká
<b>Technické</b>	prvky drobnej architektúry na verejných priestranstvách	nedostatočný počet	Znížená atraktivita obce	vysoká
<b>Ekologické</b>	ČOV	absencia	vypúšťanie fekálií do voľnej prírody	vysoká
	kanalizácia	nedobudovaná	vypúšťanie fekálií do voľnej prírody	vysoká
	verejné priestranstvá a verejná zeleň	nedostatočná úprava	pokles atraktivity prírodného prostredia	vysoká
<b>Sociálne</b>	komunitné sociálne služby	Absencia	zhoršená kvalita života seniorov v obci	vysoká
<b>Ekonomické</b>	obecné budovy	Vysoká energetická náročnosť budov a s tým spojené vysoké prevádzkové náklady	Zvýšené výdavky na prevádzku obecných budov	vysoká

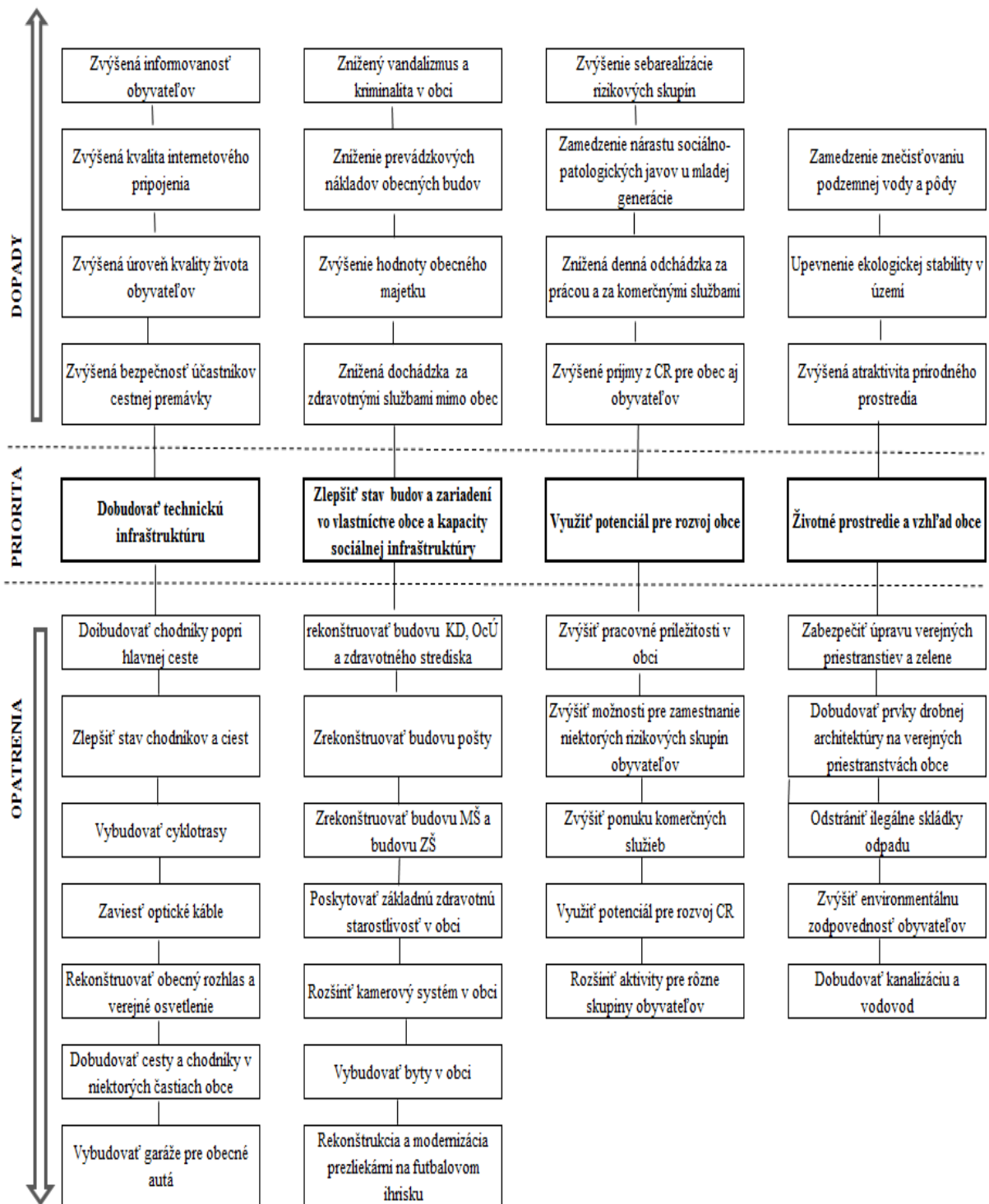
*Prameň: vlastné spracovanie*

### 3. IDENTIFIKÁCIA VÝCHODÍSK A MOŽNÝCH RIEŠENÍ

Obyvatelia obce na stretnutí na základe diskusií a spoločného konsenzu definovali, ktoré problémy sú kľúčové, čo spôsobujú (dôsledky) a naopak, čo ich spôsobuje (príčiny). Takéto hierarchizovanie problémov umožní vyselektovať prioritné oblasti, v ktorých by obec mala a chce intervenovať, aby dosiahla zlepšenie stavu a celkový rozvoj. Strom problémov sa teda skladá z príčin (možno ich pokladať za korene problémov), zo samotných kľúčových problémov (kmene) a z následkov (koruna stromu). Pokiaľ budú odstránené korene problémov (príčiny), tak zahynie celý strom problémov. Strom cieľov je pozitívnym zrkadlovým obrazom stromu problémov. Problém vyjadruje súčasný negatívny stav, kým cieľ vyjadruje očakávané zlepšenie stavu. Východiská a možné riešenia vzniknutých problémov sú znázornené v strome cieľov. Vecné ciele, ktoré predstavujú korene vytvorené ako pozitívny odraz vyriešenia príčin a ktorých naplnením sa zlepšuje stav v prioritných oblastiach (opak kľúčových problémov), čím sa dosahuje celkový rozvoj obce – strategický cieľ (dosiahnutie opaku následkov).

**PROGRAM HOSPODÁRSKEHO ROZVOJA A SOCIÁLNEHO ROZVOJA OBCE ROHOVCE  
NA OBDOBIE ROKOV 2014-2020**

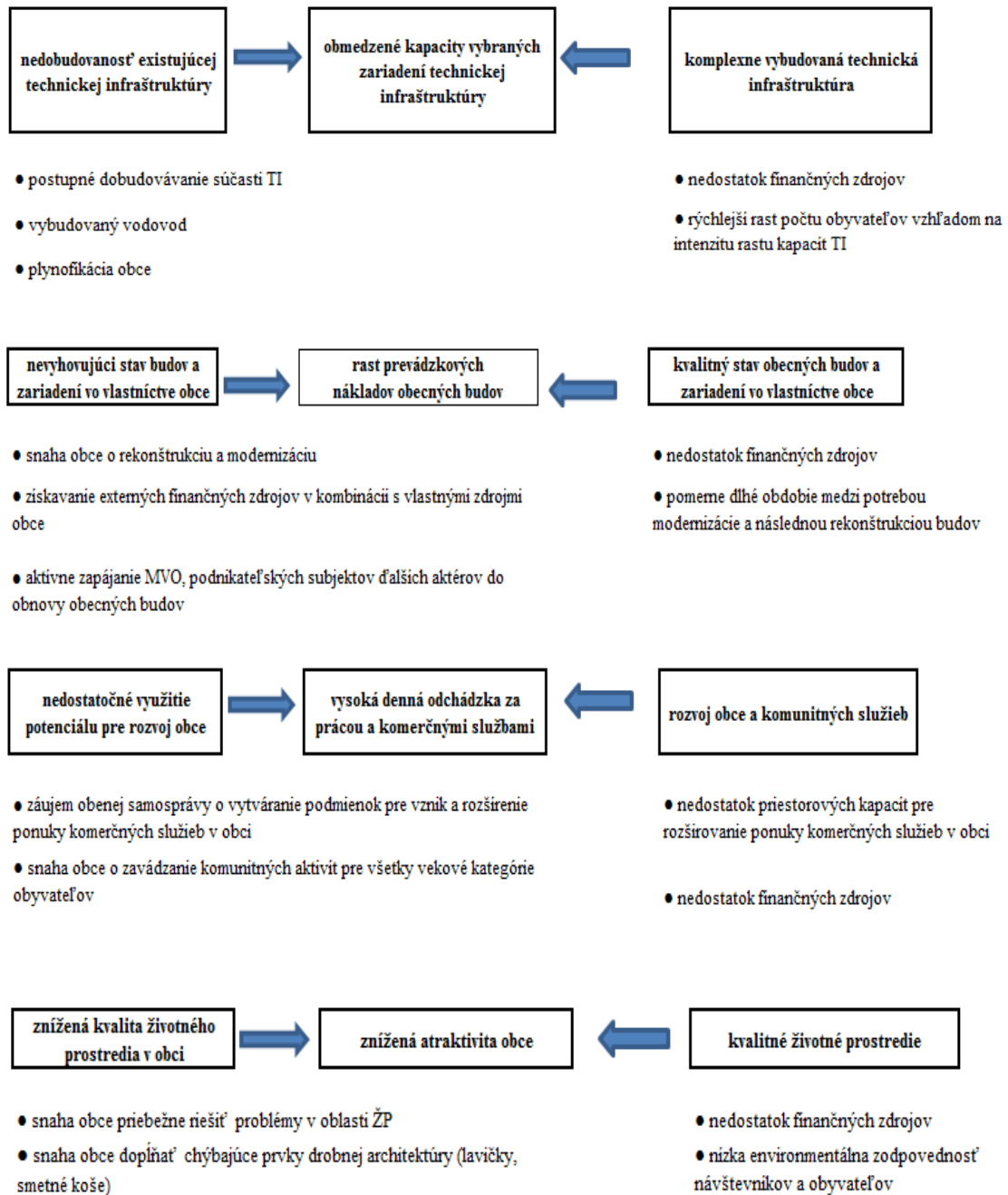
**STROM CIEĽOV OBCE ROHOVCE**





#### 4. ODHAD BUDÚCEHO MOŽNÉHO VÝVOJA (ANALÝZA SILOVÝCH POLÍ)

Analýza silových polí predstavuje nástroj na riešenie problémov a prispieva k efektívnemu plánovaniu a zavádzaniu zmien v obci. Na území obce je možné opierajúc sa o predchádzajúce analýzy identifikovať vplyvy (resp. pôsobenie), ktoré podporujú alebo potláčajú otvorenosť obce voči plánovaným zmenám. Zmena môže nastať dvojako: zintenzívnením vplyvov, ktoré zmenu podporujú alebo redukovaním vplyvov, ktoré jej bránia (pôsobia proti nej).



## Časť A.IV Ex-post hodnotenie Programu hospodárskeho a sociálneho rozvoja obce Rohovce (2007 – 2013)

Pri plánovaní stratégie na ďalšie obdobie je nutné vychádzať z toho, čo už sa v obci realizovalo, akým spôsobom sa podarilo naplniť, resp. nenaplniť predchádzajúce ciele, aby bolo možné poučiť sa z chýb a tiež zachovať kontinuitu v rozvoji. Preto je potrebné zhodnotiť predchádzajúci Program hospodárskeho a sociálneho rozvoja obce Rohovce. Hodnotí sa jednak realizácia projektov a ďalej aj proces implementácie, nakoľko sa naplnili stanovené ciele.

PHSR obce Rohovce (2007 – 2013) sa zameriavalo na všestranný rozvoj obce s dôrazom na odstraňovanie disparít a posilňovanie využívania potenciálu obce. Stratégia obce bola stanovená nasledovne:

**Tabuľka 34 Stratégia obce Rohovce na roky 2007 - 2013**

<b>Globálny cieľ</b> <i>„podporiť vyvážený rozvoj v obci prostredníctvom postupného zvyšovania jej konkurencieschopnosti.“</i>		
<b>Strategický cieľ</b> <i>„vytvorenie vhodného sociálne – trhového a trvalo-udržateľného prostredia, ktoré bude podporovať vlastné úsilie a výkony obyvateľov pri tvorbe pracovných príležitostí, bude založené na akceptácii vlastníckych práv jednotlivcov a povedie jednotlivcov k dobrovoľnej zodpovednosti o sociálne slabších a o životné prostredie.“</i>		
<b>Priority</b>	1. Podpora trvalo udržateľného rozvoja 2. Ochrana životného prostredia 3. Investície do občianskej infraštruktúry 4. Rozvoj občianskej spoločnosti 5. Podpora rozvoja služieb pre obyvateľov	
<b>Opatrenia</b>	<b>Počet plánovaných projektov a predpokladaných nákladov v tis. Sk (tis. Eur)</b>	<b>Počet realizovaných projektov a celková suma vynaložených prostriedkov v tis. Eur</b>
Zabezpečenie stabilného rastu ekonomickej aktivity v obci a jej okolí	2 / 8 080 (268)	0 / 0
Zabezpečenie ochrany životného prostredia	2 / 46 850 (1 555)	2 / 40 + *
Komplexné budovanie, dobudovanie a modernizácia infraštruktúry obce	8 / 78 030 (2 590)	6 / 954
Zvyšovanie participácie občanov na živote obce a jej ďalšom smerovaní	1 / 7 330 (243)	3 / 105
Skvalitňovanie a zabezpečenie služieb obyvateľstvu	2 / 4 020 (134)	4 / 74

\* projekt dokončenia kanalizácie bol realizovaný investorom ZSVaS NITRA v rámci projektu „Odvedenie a čistenie odpadových vôd Aglomerácia Šamorín“ a neboli vyčíslené náklady na obec Rohovce

Prameň: vlastné spracovanie

V rámci sledovaného programovacieho obdobia bolo realizovaných 15 projektov v celkovej hodnote 1,173 tis. Eur, pričom väčšina projektov (okrem 1, resp. 2 projektov) bola realizovaná z verejných zdrojov, čo predstavuje približne 62% zo známych nákladov. Z pohľadu vynaložených financií možno zhodnotiť, že keďže obec mala naplánované náklady vo výške 4,790 tis. Eur<sup>4</sup>, podarilo sa jej realizovať 15 projektov len s 24,5% plánovaných

<sup>4</sup> po prepočte kurzom 30,126 Sk / 1 Eur

prostriedkov. To môže znamenať, že niektoré projekty neboli realizované v plnom rozsahu, príp. neboli realizované vôbec, resp. niektoré náklady boli pri plánovaní nadhodnotené.

Z pohľadu hodnotenia projektov sa v Rohovciach podarilo zrealizovať o 2 projekty viac ako bolo plánované pri opatrení *Skvalitňovanie a zabezpečenie služieb obyvateľstvu*, ďalej o 2 projekty viac pri opatrení *Zvyšovanie participácie občanov na živote obce a jej ďalšom smerovaní* a o 2 projekty menej pri opatrení *Komplexné budovanie, dobudovanie a modernizácia infraštruktúry obce*. V rámci opatrenia *Zabezpečenie stabilného rastu ekonomickej aktivity v obci a jej okolí* sa nerealizovali žiadne projekty. Z hľadiska zamerania projektov sa väčšina zmeriavala na rekonštrukcie, resp. dobudovanie občianskej vybavenosti (9 projektov – sú tu zaradené investície týkajúce sa prvkov technickej a sociálnej infraštruktúry a ďalších obecných budov), ďalej na vybudovanie nových budov, priestorov a zariadení (5 projektov), jeden projekt sa zameriaval na investície do informačného systému. Tabuľka v Prílohe 2 prezentuje podrobný prehľad realizovaných projektov.

PHSR je hodnotená na základe hodnotenia indikátorov, ktoré monitorujú pokrok v implementácii stratégie. Nakoľko v stratégii neboli jasne stanovené monitorovacie indikátory, z tohto hľadiska napĺňanie stratégie nie je hodnotené.

Z výsledkov hodnotenia vyplýva, že:

- V obci Rohovce boli realizované najmä projekty z verejných zdrojov. V ďalšom období by sa mala snažiť diverzifikovať zdroje na rozvoj územia, čím sa zabezpečí udržateľnosť,
- pri realizácii projektov sa zamerala najmä na zlepšovanie kvality občianskej vybavenosti, dostupnosti a kvality služieb, no nepodarilo sa naplniť opatrenie a prioritu zameranú na ekonomický rozvoj obce
- pri pohľade na SWOT analýzu a výsledky hodnotenia je nutné zamerať ďalší rozvoj jednak na zvýšenie ekonomickej sebestačnosti obce, nielen čo sa týka obecného rozpočtu, ale aj čo sa týka ponuky pracovných miest v obci, či ponuku tovarov a služieb. Ďalej možno predpokladať ďalší nárast obyvateľstva a návštevníkov, a preto by sa mal ďalší rozvoj zameriavať aj na zabezpečenie kvalitnej a dostupnej občianskej vybavenosti a služieb a na budovanie komunitného života.

## ČASŤ B. STRATEGICKÁ ČASŤ

Strategická časť PHSR obce Rohovce obsahuje stratégiu rozvoja obce pri zohľadnení jeho vnútorných špecifik a určí hlavné ciele a priority rozvoja obce pri rešpektovaní princípov regionálnej politiky v záujme dosiahnutia vyváženého udržateľného rozvoja územia. Naplnením strategického cieľa sa obec Rohovce snaží čiastočne naplniť víziu o obci, ktorú si obyvatelia vybrali v prieskume verejnej mienky, odsúhlasili na stretnutí 26. 5 2015 a pripomienkovali v pracovnej verzii.

### 1. ROZVOJOVÁ VÍZIA

Vízia prezentuje predstavu obyvateľov obce o tom, ako by mala obec vyzerat' v dlhodobom horizonte (20 - 30 rokov). Napĺňaním aktivít a cieľov stratégií sa táto vízia môže postupne napĺňať. Obyvatelia si za svoju víziu vybrali popis, ktorý predstavuje obec ako predovšetkým príjemné miesto pre bývanie s dostupnými a kvalitnými službami, atraktívnym vzhľadom a kvalitným životným prostredím s bohatým kultúrno-spoločenským životom.

***„Obec Rohovce bude vytvárať zázemie pre pokojný a kludný život obyvateľov vďaka kvalitnej a vybudovanej občianskej vybavenosti a vďaka dostupným službám. Obyvatelia sa budú aktívne podieľať na dianí v obci, budú sa zapájať do kultúrno-spoločenského a športového života. V obci budú etablované podniky, ktoré budú poskytovať tovary a služby aj pre obyvateľov a budú zodpovedne využívať lokálne zdroje. Obec a obyvatelia budú chrániť a zveľad'ovať životné prostredie.“***

### 2. STRATEGICKÉ, ŠPECIFICKÉ A VECNÉ CIELE OBCE ROHOVCE

Stratégia obce Rohovce je spracovaná na obdobie rokov 2015 – 2022. Stratégia obsahuje okrem dlhodobej vízie strategický cieľ, ďalej prioritné oblasti, pre ktoré sú definované globálne ciele a opatrenia. Prioritné oblasti boli stanovené na základe problémovej analýzy a predstavujú kľúčové oblasti, v rámci ktorých by malo dôjsť k výrazným zmenám a progresu v nasledujúcom období. To je možné práve správnym nastavením cieľov, ktoré si obec stanoví, a následne prostredníctvom projektov a aktivít napĺňaním daných cieľov. Preto je pre každú prioritnú oblasť stanovený globálny cieľ, ktorý vyjadruje k akému zlepšeniu by malo v rámci priority dôjsť. Opatrenia následne konkrétnejšie vytyčujú smerovanie intervencií.

Stratégia vychádza z analýzy zdrojov, rizík a hrozieb a identifikácie kritických oblastí. Na základe spoločného konsenzu pracovnej skupiny bola vytvorená nasledujúca štruktúra cieľov, ktoré budú napĺňané prostredníctvom opatrení a projektov a aktivít.

PROGRAM HOSPODÁRSKEHO ROZVOJA A SOCIÁLNEHO ROZVOJA OBCE ROHOVCE  
NA OBDOBIE ROKOV 2014-2020

**Tabuľka 35 Hierarchia strategických cieľov**

<b>Vízia</b>	<i>Obec Rohovce bude vytvárať zázemie pre pokojný a kludný život obyvateľov vďaka kvalitnej a vybudovanej občianskej vybavenosti a vďaka dostupným službám. Obyvatelia sa budú aktívne podieľať na dianí v obci, budú sa zapájať do kultúrno-spoločenského a športového života. V obci budú etablované podniky, ktoré budú poskytovať tovary a služby aj pre obyvateľov a budú zodpovedne využívať lokálne zdroje. Obec a obyvatelia budú chrániť a zveľaďovať životné prostredie.</i>			
<b>Strategický cieľ</b>	Obec Rohovce do roku 2022 zlepši stav občianskej vybavenosti a služieb a zvýši atraktivitu obce a kvalitu niektorých zložiek životného prostredia.			
<b>Prioritné oblasti</b>	<b>Prioritná oblasť 1 – ekonomická</b> Občianska vybavenosť a ekonomický rozvoj		<b>Prioritná oblasť 2 – sociálna</b> Sociálna infraštruktúra, služby a komunitný život	<b>Prioritná oblasť 3 – environmentálna</b> Životné prostredie a vzhľad obce
<b>Globálne ciele</b>	1.1 Zvýšiť kvalitu a dostupnosť občianskej vybavenosti pre obyvateľov	1.2 Využiť potenciál obce pre jej rozvoj	2.1 Zvýšiť dostupnosť a efektivitu verejných služieb a stav obecných budov a zariadení	3.1 Zlepšiť kvalitu životného prostredia investíciami do vzhľadu, a znižovania znečistenia jeho zložiek.
<b>Opatrenia</b>	1.1.1 Zlepšiť stav občianskej vybavenosti	1.2.1 Využiť potenciál obce pre ekonomický rozvoj	2.1.1 Zlepšiť stav obecných budov a zariadení a dostupnosť služieb	3.1.1 Zvýšiť atraktivitu obce a zlepšiť odpadové hospodárstvo

*Prameň: vlastné spracovanie*

Pri pracovných stretnutiach v obci Rohovce boli identifikované rôzne problémy, preto bolo potrebné ich zatriediť do spoločných skupín. Mnohé problémy spolu súvisia, sú prepojené a je možné určité problémy vyriešiť tým, že budú vyriešené iné problémy. Preto boli jednotlivé problémy hierarchizované do stromu problémov, z ktorého boli následne stanovené prioritné oblasti a ciele. Obec Rohovce identifikovala 3 prioritné oblasti a v rámci nich boli definované 4 opatrenia. Nižšie bližšie popisujeme prioritné oblasti a globálne ciele.

### 3.1 PRIORITNÁ OBLASŤ 1 – EKONOMICKÁ: OBČIANSKA VYBAVENOSŤ A EKONOMICKÝ ROZVOJ

**Priorita má dva globálne ciele, ktoré sa týkajú jednak občianskej vybavenosti a ďalej ekonomického rozvoja. Prvým globálnym cieľom priority 1 je „Zvýšiť kvalitu a dostupnosť občianskej vybavenosti pre obyvateľov“ a druhým globálnym cieľom priority 1 je „Využiť potenciál obce pre jej rozvoj“**

**Odôvodnenie:** Obec Rohovce zabezpečuje vo významnej miere obytnú funkciu, ktorá si vyžaduje neustále investovanie do prvkov technickej infraštruktúry, aby bol zabezpečená kvalitná a dostupná občianska vybavenosť pre obyvateľov. Ako vyplynulo z analýzy zdrojov,

obec má v tejto oblasti určité nedostatky, ktoré je potrebné v najbližších rokoch riešiť, preto sa prvá priorita zameriava aj na túto oblasť.

Keďže väčšina obyvateľov odchádza za prácou a službami mimo obce, obec by chcela v tomto smere využiť svoj potenciál a do budúcnosti sa snažiť podporiť aj vytváranie pracovných miest v rámci obce a podporiť podnikanie v obci aj so zameraním sa na miestne zdroje. V rámci tohto globálneho cieľa obec využije svoj potenciál aj pre upevňovanie vzťahov v obci a pre rozšírenie aktivít pre rôzne skupiny obyvateľov. Obec Rohovce je súčasťou aj MAS Malodunajsko, čo predstavuje veľkú devízu pri napĺňaní priorít, keďže môže spolupracovať a rozvíjať svoje možnosti.

### 3.2 PRIORITNÁ OBLASŤ 2 – SOCIÁLNA: SOCIÁLNA INFRAŠTRUKTÚRA, SLUŽBY A KOMUNITNÝ ŽIVOT

**Globálnym cieľom priority 2 je „Zvýšiť dostupnosť a efektivitu verejných služieb a stav obecných budov a zariadení.“**

**Odôvodnenie:** Obec Rohovce poskytuje vo viacerých oblastiach zázemie nielen pre svojich obyvateľov, ale aj pre obyvateľov okolitých obcí (vzdelávacie, zdravotnícke, komerčné služby), či klientov utečeneckého tábora. Z toho dôvodu je dôležité, aby pokračoval rozvoj týchto služieb, aby bola zabezpečená kvalita a dostupnosť týchto služieb. Budovy a zariadenia vo vlastníctve obce sú vo väčšine prípadov využívané na verejný úžitok a na poskytovanie verejných služieb, preto je nutné investovať do zlepšenia stavu niektorých budov a zariadení, keďže súčasný stav nie je vyhovujúci.

### 3.3 PRIORITNÁ OBLASŤ 3 – ENVIRONMENTÁLNA: ŽIVOTNÉ PROSTREDIE A VZHLAD OBCE

**Globálnym cieľom tretej priority je „Zlepšiť kvalitu životného prostredia investíciami do vzhľadu, a znižovania znečistenia jeho zložiek.“**

**Odôvodnenie:** Obec Rohovce má vo svojom katastri viaceré oblasti zvýšenej ochrany z dôvodu ich špecifickosti z pohľadu životného prostredia. Preto je nutné naďalej ich chrániť a zveľaďovať. Takisto ak si obec chce zachovať svoj príjemný charakter vidieckej obce, musí investovať do vzhľadu obce a jej verejných priestranstiev, ale aj do výchovy obyvateľov v oblasti ochrany a zveľaďovania životného prostredia a v oblasti odpadového hospodárstva. Obec má problém so vznikáním čiernych skládok, ktoré vznikajú najmä kvôli zvýšenému prejazdu v okolí obce (nachádza sa tu medzinárodná cesta E 575). Tento problém je nutné riešiť. Ďalej sa obec bude zameriavať aj na efektívne využívanie energie, keďže pri každom projekte investície do budov a zariadení obce bude riešená aj oblasť zvýšenia energetickej efektívnosti, čím salepší aj stav životného prostredia.

#### 4 SÚLAD PHSR OBCE ROHOVCE S PROGRAMOM HOSPODÁRSKEHO A SOCIÁLNEHO ROZVOJA TRNAVSKÉHO SAMOSPRÁVNEHO KRAJA NA ROKY 2009 – 2015

Program hospodárskeho rozvoja a sociálneho rozvoja obce predstavuje plán jej ďalšieho rozvoja. Obec však vytvára väzby so širším okolím, preto je potrebné pri plánovaní rozvoja obce akceptovať a nadväzovať na ďalšie strategické dokumenty na regionálnej úrovni. V prípade obce Rohovce je to PHSR Trnavského samosprávneho kraja na roky 2009 – 2015.

Kraj si vo svojej vízii stanovil, že „konkurencieschopným a všestranne najrozvinutejším regiónom Slovenska, hospodárne spravovaným a efektívne využívajúcim všetky zdroje pre tvorbu nových hodnôt za súčasného zachovania prírodných, kultúrnych a historických hodnôt, pamiatok regiónu a životného prostredia. Bude samosprávou slobodných, spokojných a sebavedomých ľudí.“ Túto víziu sa snaží naplniť prostredníctvom zámerov vo svojich kompetenčných oblastiach a prioritách. Nižšie je uvedená nadväznosť stratégie obce Rohovce na tieto kompetenčné oblasti a priority. Bližšie je nadväznosť sledovaná v Akčnom pláne a v Súhrnnom prehľade projektových zámerov obce Rohovce.

**Tabuľka 36 Nadväznosť stratégie obce Rohovce na kompetenčné oblasti a priority Trnavského samosprávneho kraja**

Stratégia Trnavského samosprávneho kraja 2009 – 2015	Nadväznosť stratégie obce Rohovce 2015 – 2022
1. Inštitucionálna konkurencieschopnosť TTSK	
2. Priemysel <ul style="list-style-type: none"> <li>• Podpora rastu priemyslu v regióne</li> <li>• Rámec pre spoluprácu zainteresovaných strán</li> <li>• Ľudský potenciál pre potreby priemyslu</li> <li>• Infraštruktúra pre rozvoj priemyslu</li> </ul>	
3. Energetika <ul style="list-style-type: none"> <li>• Energetická politika</li> </ul>	
4. Vidiek <ul style="list-style-type: none"> <li>• Vidiek TTSK, ekvivalent kvality mestského života</li> </ul>	1.2.1 Využiť potenciál obce pre ekonomický rozvoj
5. Regionálna inovačná stratégia <ul style="list-style-type: none"> <li>• Prostredie samosprávneho kraja naklonené inováciám</li> </ul>	
6. Cestovný ruch - prezentácia a propagácia <ul style="list-style-type: none"> <li>• Cestovný ruch a cezhraničná spolupráca na území TTSK</li> </ul>	1.2.1 Využiť potenciál obce pre ekonomický rozvoj
7. Propagácia a marketing	
8. Interné služby	
9. Bezpečnosť <ul style="list-style-type: none"> <li>• Bezpečné miesto pre život, prácu a voľný čas</li> </ul>	
10. Cestné komunikácie 11. Autobusová doprava <ul style="list-style-type: none"> <li>• Dopravná infraštruktúra približujúca príležitosti, integrovaná doprava</li> </ul>	1.1.1 Zlepšiť stav občianskej vybavenosti
12. Vzdelávanie <ul style="list-style-type: none"> <li>• Ľudské zdroje, kvalitné celoživotné i podnikateľské vzdelávanie obyvateľstva</li> </ul>	2.1.1 Zlepšiť stav obecných budov a zariadení a dostupnosť služieb
13. Šport	2.1.1 Zlepšiť stav obecných budov a zariadení a

**PROGRAM HOSPODÁRSKEHO ROZVOJA A SOCIÁLNEHO ROZVOJA OBCE ROHOVCE  
NA OBDOBIE ROKOV 2014-2020**

• Šport a telesná kultúra	dostupnosť služieb
14. Kultúra a umenie	2.1.1 Zlepšiť stav obecných budov a zariadení a dostupnosť služieb
• Kraj so širokospektrálnou kultúrnou ponukou	
15. Sociálne služby	2.1.1 Zlepšiť stav obecných budov a zariadení a dostupnosť služieb
• Sociálne uvedoméle prostredie v kraji, komplexný sociálny systém	
16. Životné prostredie	3.1.1 Zvýšiť atraktivitu obce a zlepšiť odpadové hospodárstvo
• Zdravé životné prostredie i pre budúce generácie	
17. Zdravotníctvo	2.1.1 Zlepšiť stav obecných budov a zariadení a dostupnosť služieb
• Zdravé obyvateľstvo kraja, vysoká úroveň zdravotnej starostlivosti	

*Prameň: vlastné spracovanie*



## ČASŤ C. PROGRAMOVÁ ČASŤ

Programová časť obsahuje najmä zoznam opatrení a aktivít na zabezpečenie realizácie programu rozvoja obce Rohovce t. j. obsahuje podrobnejšie rozpracovanie globálnych cieľov v prioritných oblastiach na úroveň opatrení a projektov a aktivít. Návrh opatrení vznikol počas pracovného stretnutia v obci na základe predchádzajúcej diskusie k analýze zdrojov, problémovej analýze a analýze rizík a hrozieb a kritických oblastí. Následne boli opatrenia rozpracované do návrhov konkrétnych projektov, ktoré vychádzali jednak z návrhov vyplývajúcich zo SWOT analýzy, návrhov členov pracovnej skupiny ako aj z výsledkov prieskumu verejnej mienky. Neskôr boli návrhy projektov prehodnotené na základe ich realizovateľnosti a vybrané projektové zámery boli rozpracované do akčného plánu.

### 1. POPIS OPATRENÍ

Nižšie sú bližšie popísané prioritné oblasti a zdôvodnenie, prečo sú kľúčové pre obec Rohovce, ďalej sú v rámci priorít popísané jednotlivé opatrenia a zoznam projektov a aktivít, z ktorých boli neskôr vybrané do akčného plánu tie aktivity a projekty, ktoré sú realizovateľné v najbližšom období. Prehľad opatrení, projektov a aktivít predstavuje zoznam všetkých projektov, ktoré boli navrhnuté v rámci pracovných stretnutí a ktoré by obec chcela realizovať v nasledujúcich rokoch. Tento prehľad predstavuje aj prepojenie na strategické dokumenty vyššieho územného celku. Následne je v prílohe 2 spracovaný Súhrnný prehľad projektových zámerov obce Rohovce, ktorý uvádza konkrétnejšie informácie o projektoch, ako určenie priority projektu, termín realizácie, približné predpokladané náklady a stanovenie zodpovednosti za realizáciu projektu, resp. aktivity.

#### **Prioritná oblasť 1 – ekonomická: Občianska vybavenosť a ekonomický rozvoj**

##### **Opatrenie 1.1.1 Zlepšiť stav občianskej vybavenosti**

Cieľom opatrenia bude dobudovať, rekonštruovať alebo modernizovať prvky technickej infraštruktúry, ktoré v obci absentujú, sú v nevyhovujúcom stave alebo nepostačujú ďalšiemu rozvoju. V rámci opatrenia budú realizované najmä investičné projekty, za väčšinu ktorých je zodpovedná samospráva, resp. iné inštitúcie verejnej správy.

##### **Opatrenie 1.2.1 Využiť potenciál obce pre ekonomický rozvoj**

Opatrenie sa zameriava na využitie potenciálu, najmä ľudského, ale aj prírodného, kultúrneho, či potenciál vyplývajúci z polohy obce, a to využitie pre ekonomický rozvoj a vytvorenie pracovných príležitostí v obci, aby sa čiastočne znížila odchádzka za prácou a službami mimo obce. Zároveň sa tým vytvárajú príležitosti pre zlepšenie dostupnosti komerčných služieb a tovarov tým, že v obci budú vytvárané a rozvíjané podniky.

#### **Prioritná oblasť 2 – sociálna: Sociálna infraštruktúra, služby a komunitný život**

##### **Opatrenie 2.1.1 Zlepšiť stav obecných budov a zariadení a dostupnosť služieb**

Rekonštrukciou budov a zariadení vo vlastníctve obce sa na jednej strane zlepši ich kvalita a využiteľnosť, ale zároveň sa znížia prevádzkové náklady a zvýši sa aj energetická

efektívnosť týchto budov, čím toto opatrenie prispieva aj k napĺňaniu 3 prioritnej oblasti – environmentálnej. V rámci opatrenia sa budú realizovať projekty, ktoré prispievajú k zvýšeniu dostupnosti a kvality verejných služieb, ktoré obec Rohovce poskytuje nielen svojim obyvateľom, ale aj obyvateľom z okolitých obcí (napr. vzdelávacie a zdravotné služby).

**Prioritná oblasť 3 – environmentálna: Životné prostredie a vzhľad obce**

**Opatrenie 3.1.1 Zvýšiť atraktivitu obce a zlepšiť odpadové hospodárstvo**

Cieľom opatrenia je zvýšiť atraktivitu obce investovaním do verejných priestranstiev a druhou oblasťou je odpadové hospodárstvo, kde obec Rohovce identifikovala určité nedostatky, ktoré je nutné riešiť.

**Tabuľka 37 Prehľad opatrení, projektov a aktivít podľa oblastí**

Prior. oblasť	Opatrenie	Projekt / aktivita	Napĺňanie priority PHSR Trnavského samosprávneho kraja
Občianska vybavenosť a ekonomický rozvoj	1.1.1 Zlepšiť stav občianskej vybavenosti	Dobudovať chýbajúce chodníky a cesty	Dopravná infraštruktúra približujúca príležitosti, integrovaná doprava
		Zlepšiť stav chodníkov a ciest	Dopravná infraštruktúra približujúca príležitosti, integrovaná doprava
		Vybudovať cyklotrasy	Dopravná infraštruktúra približujúca príležitosti, integrovaná doprava
		Zaviesť optické káble	
		Rekonštruovať obecný rozhlas	
		Modernizovať verejné osvetlenie	
		Vybudovanie garáží pre parkovanie obecných áut	
		Dobudovať kanalizáciu a vodovod v niektorých častiach obce	
		Výstavba infraštruktúry pre bývanie (pre IBV, pre bytovú výstavbu)	
		Zlepšenie kvality a dostupnosti verejnej dopravy	Dopravná infraštruktúra približujúca príležitosti, integrovaná doprava
		Vytvárať podmienky pre rozvoj cyklistiky (ako alternatívnu formu prepravy)	Dopravná infraštruktúra približujúca príležitosti, integrovaná doprava
	1.2.1 Využiť potenciál obce pre ekonomický rozvoj	Zvýšiť pracovné príležitosti v obci	Ľudský potenciál pre potreby priemyslu
		Zvýšiť možnosti pre zamestnanie niektorých rizikových skupín obyvateľov	Ľudský potenciál pre potreby priemyslu
		Zvýšiť ponuku komerčných služieb	
		Využiť potenciál pre rozvoj CR	Cestovný ruch a cezhraničná spolupráca na území TTSK
		Rozšíriť aktivity pre rôzne skupiny obyvateľov	
		Podpora inovácií v miestnych podnikoch	Prostredie samosprávneho kraja naklonené inováciám

PROGRAM HOSPODÁRSKEHO ROZVOJA A SOCIÁLNEHO ROZVOJA OBCE ROHOVCE  
NA OBDOBIE ROKOV 2014-2020

<b>Sociálna infraštruktúra, služby a komunitný život</b>	<b>2.1.1 Zlepšiť stav obecných budov a zariadení a dostupnosť služieb</b>	Rekonštruovať a modernizovať Kultúrny dom	Kraj so širokospektrálnou kultúrnou ponukou
		Rekonštruovať a modernizovať Obecný úrad	
		Rekonštruovať a modernizovať ZŠ	Ľudské zdroje, kvalitné celoživotné i podnikateľské vzdelávanie obyvateľstva
		Zrekonštruovať budovu pošty	
		Rekonštruovať budovu MŠ	Ľudské zdroje, kvalitné celoživotné i podnikateľské vzdelávanie obyvateľstva
		Poskytovať základnú zdravotnú starostlivosť v obci	Zdravé obyvateľstvo kraja, vysoká úroveň zdravotnej starostlivosti
		Dobudovať kamerový systém v obci	
		Rekonštruovať zdravotné stredisko	Zdravé obyvateľstvo kraja, vysoká úroveň zdravotnej starostlivosti
		Vybudovať byty pre mladých v obci	Sociálne uvedomelé prostredie v kraji, komplexný sociálny systém
		Zmodernizovať informačný systém OcÚ	
		Modernizácia a rekonštrukcia športových zariadení	Šport a telesná kultúra
		Poskytovať inovatívnu komunitnú starostlivosť a sociálne služby	Sociálne uvedomelé prostredie v kraji, komplexný sociálny systém
		Zvýšenie energetickej efektívnosti budov (bytových domov, obecných budov využívaných napr. na zdravotné, sociálne, vzdelávacie účely)	Energetická politika
<b>Životné prostredie a vzhľad obce</b>	<b>3.1.1 Zvýšiť atraktivitu obce a zlepšiť odpadové hospodárstvo</b>	Zabezpečiť úpravu verejných priestranstiev a zelene	
		Dobudovať prvky drobnej architektúry na verejných priestranstvách obce	
		Odstrániť ilegálne skládky odpadu	Zdravé životné prostredie i pre budúce generácie
		Zvýšiť environmentálnu zodpovednosť obyvateľov	Zdravé životné prostredie i pre budúce generácie
		Dobudovať a dovybaviť zberný dvor	Zdravé životné prostredie i pre budúce generácie

*Prameň: vlastné spracovanie*

## ČASŤ D. REALIZAČNÁ ČASŤ

Pre úspešnú realizáciu stratégie je nutné nastaviť implementačný rámec, ktorý určuje spôsob, ako majú byť stanovené ciele naplnené. Táto časť upresňuje inštitucionálne a organizačné zabezpečenie implementácie stratégie. Ciele, priority aj jednotlivé opatrenia sa naplňajú prostredníctvom projektov. Preto je nutné stanoviť si konkrétne aktivity, ktoré sa musia zrealizovať. Tieto aktivity sú rozpracované v akčnom pláne. Akčný plán by mal byť každý rok hodnotený a aktualizovaný. Pri tvorbe a aktualizácii akčného plánu by mali byť prítomní rôzni aktéri, minimálne poslanci obecného zastupiteľstva, starosta, zástupcovia mimovládnych organizácií a významných podnikateľov, aktívni obyvatelia. Preto v rámci informovania a komunikácie samosprávy s verejnosťou budú každý rok konané verejné prerokovania. Okrem toho budú vydávané tlačové a internetové správy, rozhlasové správy, ktoré budú informovať o realizácii jednotlivých projektov a aktivít. Týmto bude docieľaná nielen informovanosť obyvateľov, ale bude posilnená komunikácia a propagácia programu rozvoja. Samospráva bude využívať aj ďalšie kanály pre prezentovanie stratégie.

**Tabuľka 38 Komunikačný plán pre fázu realizácie PHSR**

P. č.	Časový rámec	Miesto konania	Cieľová skupina	Forma	Téma, ciele	Vstupné údaje	Výstupy
1	01 - 02. mesiac každý rok	obec	obyvatelia, podnikateľské subjekty a iné organizácie pôsobiace v obci	verejné prerokovanie	prezentácia a pripomienkovanie monitorovacej správy, pripomienkovanie k akčnému plánu	monitorovacia správa	monitorovacia správa, vysoká účasť verejnosti na verejnom zhromaždení
2	priebežne	obec, mikroregión, región	obyvatelia	tlačová správa	informovanie o zrealizovaných aktivitách a projektoch	informácie o projektoch a aktivitách	tlačové správy v mikroregionálnych a regionálnych novinách
3	priebežne	obec, mikroregión, región	obyvatelia	správa na webových portáloch	informovanie o zrealizovaných aktivitách a projektoch	informácie o projektoch a aktivitách	internetové správy na stránke obce, mikroregiónu, iných relevantných stránok
4	každé 3 roky	obec	obyvatelia	prieskum verejnej mienky	prieskum zameraný na súčasný stav, hodnotenie dosiahnutých zmien a na budúci rozvoj obce		analýza prieskumu

*Prameň: vlastné spracovanie*

Pri príprave projektov a aktivít je nutné si stanoviť aj kritériá výberu, ktoré by mali slúžiť pri rozhodovaní sa, či projekt realizovať v danom čase, spôsobom a danými prostriedkami. Aké bude mať výhody pre obec, prípadne aké riziká môžu plynúť z jeho realizácie, resp. nerealizácie. K tomuto slúžia výberové kritériá, resp. otázky, ktoré by si vedenie samosprávy, resp. realizátori projektu mali vždy klásť. Bližšie sú rozpracované v

**PROGRAM HOSPODÁRSKEHO ROZVOJA A SOCIÁLNEHO ROZVOJA OBCE ROHOVCE  
NA OBDOBIE ROKOV 2014-2020**

Hodnotiacich tabuľkách pre výber projektov (Príloha 2). Okrem týchto otázok sú v podmienkach pri viaczdrojovom financovaní stanovované aj ďalšie kritériá. Pre zhodnotenie kvality PHSR obce je možné využiť kritériá, ktoré zhodnotí externý hodnotiteľ a pridelí im bodové hodnotenie. Na základe tohto hodnotenia je možné v priebehu trvania stratégie zlepšiť. Kritériá sú stanovené nasledovne.

**Tabuľka 39 Kritériá hodnotenia PHSR**

<b>P. č.</b>	<b>Kritérium</b>	<b>Body</b>	<b>Rozsah bodového hodnotenia</b>	<b>Poznámka</b>
1	Miera zapojenia všetkých aktérov do procesu tvorby PHSR (princíp participácie)		0 – 3	
2	Súlad navrhovanej stratégie s potenciálom územia/zdrojmi		0 – 5	
3	Komplexnosť navrhovaných opatrení (realizovaných prostredníctvom projektov a aktivít) vzhľadom na stanovené ciele (Je možné dosiahnuť stanovené ciele na základe stanovených opatrení a zoznamu projektov a aktivít?)		0 – 5	Prosím konkretizovať, ktoré ciele a opatrenia
4	Väzby dokumentu na iné strategické dokumenty na miestnej, regionálnej a národnej úrovni		0 – 3	
5	Zrozumiteľnosť a efektívnosť postupov monitorovania a hodnotenia		0 – 4	
	spolu		20	

*Prameň: vlastné spracovanie*

## 1. AKČNÝ PLÁN

Akčný plán predstavuje plán na najbližšie 2 až 3 roky, v ktorom si obec Rohovce naplánovala realizáciu 4 projektov. Každý rok sa monitoruje napĺňanie tohto plánu a tento sa aktualizuje – t.j. postupne sa do neho pridávajú projekty zo Súhrnného prehľadu projektových zámerov obce Rohovce (Príloha 2). Okrem naplánovaných cieľov sa v obci realizujú aj ďalšie aktivity, ktoré v pláne nie sú, ale prispievajú k napĺňaniu stratégie a mali by byť aj vyhodnocované v rámci každoročného monitorovania.

Za realizáciu jednotlivých projektov je zodpovedný realizátor projektu. V akčnom pláne väčšinou ako realizátor (zodpovedný) vystupuje obec, preto starosta pri každom realizovanom projekte určí zodpovednú osobu, ktorá bude dohliadať na realizáciu projektu. V prípade, že má obec partnera, je nevyhnutné stanoviť z každej inštitúcie zodpovedné osoby, aby bola zabezpečená komunikácia a tým sa predišlo zbytočným prieťahom a možným problémom. Nefungujúca komunikácia a nestanovenie zodpovednosti konkrétnej osoby pre konkrétne úlohy sú najčastejšími dôvodmi zlyhania projektov.

PROGRAM HOSPODÁRSKEHO ROZVOJA A SOCIÁLNEHO ROZVOJA OBCE ROHOVCE  
NA OBDOBIE ROKOV 2014-2020

**Tabuľka 40 Akčný plán obce Rohovce**

P. Č.	Č. opatrenia	Názov projektu / aktivity	Nositeľ projektu prípadní partneri	Termín realizácie projektu		Predpokladané náklady	Zdroj financovania	Ukazovateľ výstupu	Riziká/ohrozenia	Kľúčové kroky	Napĺňanie opatrenia PHSR VÚC	Zodpovedný za realizáciu
				od	do							
1	2	3	4	5	6	7	8	9	10	11	12	13
1	1.1.1	Modernizácia verejného osvetlenia	obec Rohovce	2015	2016	100 000 €	externé zdroje MH SR	Počet prvkov zmodernizovaných alebo zrekonštruovaných systémov verejného osvetlenia	neschválenie žiadosti	svetelno-technická štúdia		starosta
2	2.1.1	Rekonštrukcia a modernizácia budovy kultúrneho domu	obec Rohovce	2016	2016	200 000 €	externé zdroje Envirofond	Podlahová plocha novopostavených, resp. zrekonštruovaných budov vo vlastníctve obce;	neschválenie žiadosti	prípravuje sa nová PD, pripravuje sa žiadosť o dotáciu na Envirofond	Kraj so širokospektrálnou kultúrnou ponukou	starosta
3	2.1.1	Rekonštrukcia a modernizácia budovy obecného úradu	obec Rohovce	2018	2018	500 000 €	externé zdroje EU	Počet zrekonštruovaných, modernizovaných budov; Energetická trieda zrekonštruovaných budov	neschválenie žiadosti	prepracovanie existujúcej PD,		starosta
4	2.1.1	Dobudovanie kamerového systému	obec Rohovce	2015	2015	12 500 €	ŠR MV SR	Počet osadených prvkov kamerového systému		žiadosť		starosta

*Prameň: vlastné spracovanie*

## 2. MONITOROVANIE A HODNOTENIE STRATÉGIE

Aby stratégia bola aj naozaj napĺňaná a neostala len nerealizovaným strategickým dokumentom, je potrebné sledovať pokrok v napĺňaní stratégie a prispôbiť ďalšie aktivity podľa reálnych potrieb. Tieto potreby je možné sledovať práve v procese monitorovania, kedy sa hodnotí pokrok v napĺňaní jednotlivých cieľov na základe sledovania monitorovacích ukazovateľov (tabuľka 41). Indikátory umožňujú sledovať pokrok v napĺňaní stratégie. Pre monitorovanie napĺňania opatrení používame indikátory výstupu, pre hodnotenie napĺňania globálnych cieľov indikátory výsledku, ktoré hodnotia dlhodobý efekt realizovaných aktivít na celkový rozvoj obce.

Monitorovanie prebieha raz ročne, kde sa na konci sledovaného obdobia vypracuje monitorovacia správa, ktorá bude pozostávať z krátkeho popisu aktivít, ktoré sa v obci realizovali počas roka a definovanie ich nadväznosti na stanovenú stratégiu. Ďalej bude sledovať napĺňanie stanovených monitorovacích ukazovateľov. Samospráva každý rok spracuje do monitorovacej správy pripomienky úradu, poslancov, verejnosti. Monitorovacia správa (Príloha 2) tvorí podklad aj pre plánovanie ďalších aktivít a aktualizáciu Akčného plánu, preto by bolo vhodné ju spracovávať v čase prípravy a schvaľovania rozpočtu pre ďalší rok. Za spracovanie monitorovacích správ je zodpovedná samospráva (obecný úrad a starosta), pokiaľ nebude zriadená iná organizácia/komisia, ktorá bude mať v kompetencii napĺňanie stratégie. Monitorovacie správy budú predkladané a schvaľované obecným zastupiteľstvom obce do 31.4. nasledujúceho roku a následne budú predložené vyššiemu územnému celku.

Hodnotiaci proces zbilancuje naplnenie jednotlivých cieľov na základe realizovaných aktivít v území. Hodnotenie napĺňania cieľov stratégie prebehne raz v priebehu trvania stratégie (v polovici trvania stratégie), na základe výsledkov hodnotenia bude aktualizovaný Program hospodárskeho a sociálneho rozvoja obce Rohovce, a ďalšie hodnotenie prebehne na konci realizácie stratégie. Výsledky záverečného hodnotenia budú tvoriť podklad pre plánovanie ďalšej stratégie (ako Ex-post hodnotenie – Časť A.IV.). Hodnotenie bude zabezpečované samosprávou, príp. organizáciou/komisiou, pričom by bolo vhodné do hodnotenia zapojiť externého hodnotiteľa kvôli zabezpečeniu objektívneho zhodnotenia situácie.

**Tabuľka 41 Zoznam ukazovateľov prioritných oblastí a opatrení PHSR**

Typ ukazovateľa	Ukazovateľ	Definícia	Informačný zdroj/odkaz	Merná jednotka	Východisková hodnota	Cieľová hodnota
					2015	2022
Prioritná oblasť 1 – ekonomická: Občianska vybavenosť a ekonomický rozvoj						
výsledkový	Počet dopravných nehôd		PZ SR, obec	Počet		
výsledkový	Úspora času v preprave osôb (min.)	Úspora času v preprave osôb v dôsledku zladenia grafikonu verejnej cestnej a železničnej dopravy, resp. v dôsledku iných opatrení. Vypočíta sa ako priemerná úspora času prepravy v pracovných dňoch	obec	Min.		
výsledkový	Počet domácností, ktorým sa zlepšila dostupnosť občianskej vybavenosti	Vypočíta sa ako súčet domácností, ktorým sa zlepšila dostupnosť vďaka realizovaným projektom (pripojili sa na siete, miestne komunikácie a pod.)	obec	Počet	0	
výsledkový	Počet osôb využívajúcich cyklistické cesty	Vypočíta sa ako priemerný počet osôb využívajúcich v pracovných dňoch cyklistickú trasu na prepravu do zamestnania, školy resp. za službami	obec	Počet		
výsledkový	Počet potenciálnych domov a bytov napojených na vybudovanú infraštruktúru	Súčet prípojok, ktoré sa vybudovali pre budúce IBV a byty	obec	počet	0	
výsledkový	Počet vytvorených, resp. udržiavaných pracovných miest	Celkový počet vytvorených a obsadených nových pracovných miest počas 1 roka.	podniky	počet za rok	0	
výsledkový	Počet novovytvorených pracovných miest obsadených sociálne znevýhodnenými skupinami	Za sociálne znevýhodnené skupiny sú považovaní: dlhodobo nezamestnaní, mladí do 29 rokov, osoby nad 50 rokov, so zdravotným postihnutím, príslušníci tretích krajín, MRK	podniky	Počet	0	
výsledkový	Počet obyvateľov, ktorí sa aktívne podieľajú na dianí v obci	Počet obyvateľov, ktorí sa zúčastňujú na spoluorganizovaní aktivít a podujatí v obci, účastnia sa zasadania komisií, obecných zastupiteľstiev a pod.	obec	počet		
Opatrenie 1.1.1 Zlepšiť stav občianskej vybavenosti						
výstupový	Celková dĺžka nových, resp. zrekonštruovaných ciest a chodníkov		obec	Km	0	
výstupový	Dĺžka nových, resp. rekonštruovaných cyklistických komunikácií		obec	Km	0	
výstupový	Dĺžka zavedených optických káblov		obec	km	0	
výstupový	Počet prvkov zmodernizovaných alebo zrekonštruovaných systémov verejného rozhlasu		obec	Počet	0	
výstupový	Počet prvkov zmodernizovaných alebo zrekonštruovaných systémov verejného osvetlenia		obec	Počet	0	



PROGRAM HOSPODÁRSKEHO ROZVOJA A SOCIÁLNEHO ROZVOJA OBCE ROHOVCE  
ROKOV 2014-2020

NA OBDOBIE

výstupový	Plocha vybudovaných miest pre obecné oautá		obec	m2	0	
výstupový	Dĺžka novovybudovaných kanalizačných sietí (bez kanal. prípojok)		obec	Km	0	
výstupový	Dĺžka novovybudovaných rozvodov pitnej vody (bez vodovod. prípojok)		obec	Km	0	
výstupový	Dĺžka vybudovanej infraštruktúry pre bývanie	Myslia sa prvky občianskej vybavenosti (cesté komunikácie, chodníky, elektrické siete, telekomunikačné siete, kanalizačné a vodovodné potrubia, osvetlenie, rozhlas)	obec	km	0	
výstupový	Počet nových verejných dopravných služieb	Počet opatrení, ktoré prispievajú k zabezpečeniu lepšej dostupnosti verejnej dopravy	obec	Počet	0	
<b>Opatrenie 1.2.1 Využit' potenciál obce pre ekonomický rozvoj</b>						
výstupový	Počet realizovaných školení, kurzov, seminárov	školenia, kurzy, semináre zamerané na zvýšenie kvality ľudských zdrojov pre trh práce	ÚPSVAR, obec	Počet	0	
výstupový	Počet projektov zameraných na zvýšenie zamestnanosti v obci		ÚPSVAR, obec	Počet	0	
výstupový	Počet podporených malých a stredných podnikov	Počet malých a stredných podnikov dostávajúcich podporu v ľubovoľnej forme z rozpočtu obce, EŠIF a pod.	podniky	Počet	0	
výstupový	Počet podnikov, ktoré inovovali	Za inováciu sa považuje nový produkt alebo služba vyvíjaná firmou, alebo nové technologické postupy, resp. nové procesy v riadení.	podniky	Počet	0	
výstupový	Počet zrealizovaných podujatí	Počet podujatí, ktoré prispievajú k zapájaniu rôznych skupín obyvateľstva	obec	počet	0	
výstupový	Počet vytvorených kurzov, vzdelávacích aktivít, školení, prednášok a pod., ktoré sú určené pre rôzne skupiny obyvateľov		obec	počet	0	
<b>Prioritná oblasť 2 – sociálna: Sociálna infraštruktúra, služby a komunitný život</b>						
výsledkový	Spotreba energie v budovách po realizácii opatrení energetickej efektívnosti		obec	MWh/rok		
výsledkový	Počet nových služieb a prvkov verejnej infraštruktúry	Súčet všetkých novovytvorených, resp. vynovených verejných služieb alebo projektov výstavby, rekonštrukcie, resp. modernizácie obecných budov a zariadení	obec	počet	0	
výsledkový	Počet obyvateľov využívajúcich nové, resp. zlepšené verejné služby	Počet potenciálnych klientov, pre ktorých je daná služba dostupná	obec	počet	0	
výsledkový	Kapacita podporenej školskej infraštruktúry materských a základných škôl	Počet detí alebo žiakov ktorí môžu používať nové alebo zlepšené zariadenia materských a základných škôl.	obec	Dieťa, žiak	0	
výsledkový	Počet podporených kapacít nových, inovatívnych služieb alebo opatrení na komunitnej úrovni, v		obec	počet	0	

PROGRAM HOSPODÁRSKEHO ROZVOJA A SOCIÁLNEHO ROZVOJA OBCE ROHOVCE  
ROKOV 2014-2020

NA OBDOBIE

	domácom prostredí, otvorenom prostredí alebo náhradnom prostredí rok po ukončení projektu					
výsledkový	Kapacita podporených zariadení sociálnych služieb	Počet prijímateľov sociálnej služby, ktorí môžu využívať novovzniknuté alebo existujúce (zrekonštruované alebo zmodernizované) zariadenia sociálnych služieb.	obec	Miesto v sociálnych službách	0	
výsledkový	Percento pokrytia kamerovým systémom	Podiel ulíc s osadeým kamerovým systémom k celkovému počtu ulíc	obec	%	0	
výsledkový	Počet pripojení sa na inovované elektronické služby obce	Počet pripojení v priebehu roka v dôsledku realizácie projektov na zlepšenie komunikácie obce s obyvateľmi	obec	počet	0	
výsledkový	Počet obyvateľov využívajúcich zlepšené formy bývania	Počet obyvateľov, pre ktorých boli postavené byty	obec	počet	0	
<b>Opatrenie 2.1.1 Zlepšiť stav obecných budov a zariadení a dostupnosť služieb</b>						
výstupový	Energetická trieda zrekonštruovaných budov	Energetická trieda skolaudovanej a zrekonštruovanej budovy uvedená v rámci energetického certifikátu objektu.	obec	Trieda		
výstupový	Počet zrekonštruovaných, modernizovaných budov	Celkový počet zrekonštruovaných budov vplyvom realizácie aktivít projektu.	obec	Počet	0	
výstupový	Podlahová plocha novopostavených, resp. zrekonštruovaných budov vo vlastníctve obce	Celková podlahová plocha zrekonštruovaných a skolaudovaných budov.	obec	m2	0	
výstupový	Počet pacientov využívajúcich služby lekárov v obci	Vypočítaný ako súčet všetkých klientov, ktorí majú u lekárov ordinujúcich v obci karty.	lekári	Počet		
výstupový	Počet osadených prvkov kamerového systému		obec	počet	0	
výstupový	Počet dodatočných elektronických služieb pre občanov a podnikateľov		obec	počet	0	
výstupový	Počet vybudovaných bytových jednotiek		obec	počet	0	
<b>Prioritná oblasť 3 – environmentálna: Životné prostredie a vzhľad obce</b>						
výsledkový	Množstvo vytriedeného odpadu	Množstvo vytriedeného komunálneho odpadu, ktorý bol vytriedený na jednotlivé zložky počas jedného kalendárneho roka.	obec	t/rok		
výsledkový	Počet osôb širokej verejnosti oslovených informačnými aktivitami		obec	Počet	0	
výsledkový	Počet obyvateľov využívajúcich zvýšenú atraktivitu obce	Počet obyvateľov, ktorí potenciálne využívajú efekt realizovaných projektov zameraných na zvýšenie atraktivity obce	obec	Počet	0	
<b>Opatrenie 3.1.1 Zvýšiť atraktivitu obce a zlepšiť odpadové hospodárstvo</b>						
výstupový	Vytvorené, obnovené alebo renovované otvorené priestranstvá	Plocha renovovaných/novovytvorených verejnosti prístupných otvorených priestranstiev.	obec	m2	0	
výstupový	Zhodnotené objekty na verejných priestranstvách	Objektmi sa myslia najmä prvky drobnej architektúry	obec	Počet	0	

PROGRAM HOSPODÁRSKEHO ROZVOJA A SOCIÁLNEHO ROZVOJA OBCE ROHOVCE  
ROKOV 2014-2020

NA OBDOBIE

	zvyšujúcich atraktivitu obce					
výstupový	Plocha odstránených ilegálnych skládok		obec	m2	0	
výstupový	Počet zrealizovaných informačných aktivít	Počet aktivít zameraných na zvýšenie environmentálneho povedomia obyvateľstva	obec	počet	0	
výstupový	Kapacita zariadení na zber rôznych druhov odpadov	sleduje sa plocha a počet separovaných zložiek na zbernom dvore	obec	m3, počet		

*Prameň: vlastné spracovanie*

## ČASŤ E. FINANČNÁ ČASŤ

### 1. INDIKATÍVNY FINANČNÝ PLÁN OBCE ROHOVCE

Kapitola súvisiaca s finančným plánom obce je nevyhnutnou a dôležitou súčasťou Plánu hospodárskeho rozvoja a sociálneho rozvoja obce Rohovce. Obec plánuje svoj rozvoj z pohľadu financií z dlhodobého hľadiska, čo ovplyvňuje mnoho faktorov. Preto je tento finančný plán indikatívny, vytvorený na základe odhadov možných nákladov projektových zámerov, ktoré si obec naplánovala v rámci programovej časti. Je potrebné brať do úvahy, že do finančného plánovania vstupujú viaceré faktory, ako každoročný príjem do rozpočtu obce (daňový ako aj nedaňový), možnosti a podmienky financovania z Európskych štrukturálnych a investičných fondov ako aj ďalších fondov a grantov, harmonogramy výziev, podmienky bankových úverov a pod.

**Tabuľka 42 Indikatívny rozpočet v Eur - sumarizácia**

priorita /rok	2015	2016	2017	2018	2019	2020	2021	2022	spolu
<b>1 Občianska vybavenosť a ekonomický rozvoj</b>	72 083	121 905	86 488	76 488	40 238	28 988	20 655	20 655	467 500
<b>2 Sociálna infraštruktúra, služby a komunitný život</b>	84 583	275 417	67 917	772 083	343 750	306 250	81 250	81 250	2 012 500
<b>3 Životné prostredie a vzhľad obce</b>	17 500	100 833	120 833	126 833	43 500	53 500	16 000	16 000	495 000
<b>spolu</b>	174 167	498 155	275 238	975 405	427 488	388 738	117 905	117 905	2 975 000

*Prameň: vlastné spracovanie*

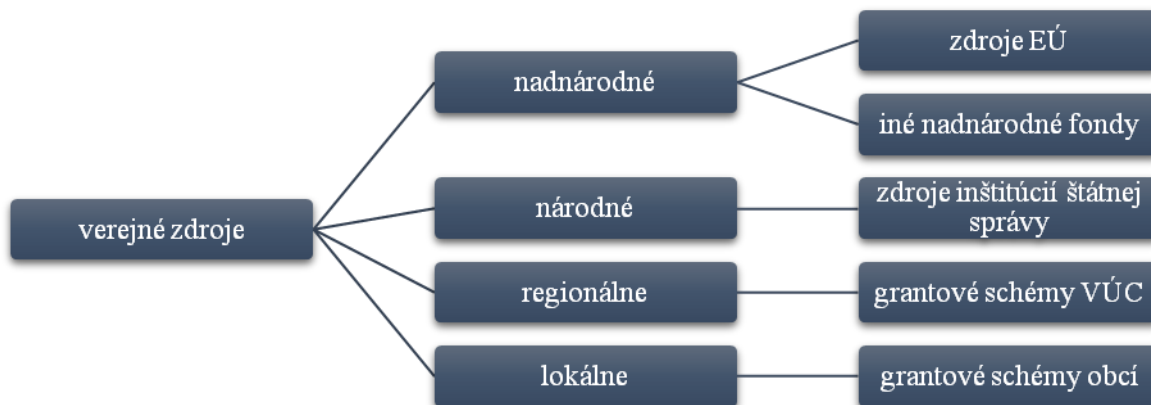
### 2. VIACZDROJOVÉ FINANCOVANIE PROJEKTOV A AKTIVÍT A MOŽNOSTI FINANCOVANIA PROJEKTOV

Princíp participatívnosti by sa nemal uplatňovať len pri príprave strategického dokumentu, ale aj pri jeho implementácii. Očakáva sa, že nie všetky projekty budú realizované obecnou samosprávou, ale že sa do realizácie zapoja aj ďalšie subjekty, ako je súkromný sektor (napr. v prípade opatrení zameraných na rozvoj ekonomiky, cestovného ruchu, ľudských zdrojov a pod.), tretí sektor (najmä pri projektoch voľno časových aktivít, kultúrno-spoločenského života, komunitného života, ale aj pri zabezpečovaní verejných služieb), subjekty verejnej správy (napr. ÚPSVAR pri vzdelávaní nezamestnaných a pod.). V tom prípade sa očakáva aj viaczdrojové financovanie, ktoré znižuje riziko nerealizovania projektov a teda nenaplnenia stratégie, čo môže vyústiť až do stagnácie rozvoja obce Rohovce.

Pri hľadaní finančných zdrojov je nutné vychádzať z možností, ktoré obec má a povahy aktivity alebo projektu, ktorý je potrebné v obci realizovať. Podľa toho je možné vyhľadať a zvoliť rôzne spôsoby financovania. Možnosti financovania sa dajú zjednodušene rozdeliť na dve skupiny:

1. **Možnosti financovania projektov z verejných zdrojov**, medzi ktoré patria EÚ fondy, národné zdroje, ale tiež regionálne, prípadne lokálne zdroje.
2. **Možnosti financovania projektov zo súkromných zdrojov**. Väčšinou sú to granty poskytované neziskovými organizáciami a súkromnými firmami. Ďalej sú to bankové úvery, sponzoring, vstupné, poplatky a pod.

## 2.1 FINANCOVANIE Z VEREJNÝCH ZDROJOV



**Obrázok 23 Verejné zdroje financovania projektov**

*Prameň: vlastné spracovanie*

Najvýznamnejšími zdrojmi financovania pre obce sú v súčasnom období verejné zdroje, a to najmä **zdroje EÚ**. V programovacom období 2014 – 2020 sú pripravené možnosti spolufinancovať určité projektové zámery z **Politiky súdržnosti** prostredníctvom **Európskych štrukturálnych a investičných fondov (EŠIF)**, ktoré spolu s príspevkom zo Štátneho rozpočtu SR umožňujú realizovať na jednej strane investične náročné projekty ako aj projekty zamerané na ľudské zdroje, kultúru a pod. Rôzne subjekty z verejného, súkromného ako i tretieho sektora môžu žiadať o nenávratný finančný príspevok v závislosti od projektu z týchto operačných programov (uvedené spolu s Riadiacimi orgánmi, ktoré sú za program zodpovedné):

- |                                |          |
|--------------------------------|----------|
| • Integrovaný regionálny OP    | MPRV SR  |
| • Program rozvoja vidieka      | MPRV SR  |
| • Ľudské zdroje                | MPSVR SR |
| • Kvalita životného prostredia | MŽP SR   |
| • Výskum a inovácie            | MŠVVŠ SR |
| • Integrovaná infraštruktúra   | MDVRR SR |
| • Efektívna verejná správa     | MV SR    |
| • Rybné hospodárstvo           | MPRV SR  |

Ďalšími možnosťami pre získanie finančných prostriedkov z EÚ predstavujú programy **Európskej územnej spolupráce a komunitárne programy**.

Čo sa týka **Európskej územnej spolupráce**, každý z programov je zameraný na rozvoj spolupráce, takže základnou podmienkou je mať aspoň jedného partnera s oprávnených krajín alebo regiónov. Okrem toho má každý program svoje priority, opatrenia a skupiny aktivít, ktoré podporuje. Medzi programy patria: **Programy cezhraničnej spolupráce** (Riadiacim orgánom je MPRV SR): SK - CZ 2014 – 2020, SK - AT 2014 – 2020, PL - SK 2014 – 2020, SK - HU 2014 – 2020 a ENI HU - SK - RO - UA 2014 – 2020, ďalej **Programy nadnárodnej spolupráce** (Riadiacim orgánom je ÚV SR): Stredná Európa a ETC Dunaj a **Programy medziregionálnej spolupráce**: INTERREG (MH SR), ESPON (MDVRR SR), INTERACT (BSK/MH SR) a URBACT (MDVRR SR).

**Komunitárne programy** sa zase zameriavajú na špecifické oblasti a medzinárodnú spoluprácu, pričom tieto programy väčšinou riadi Európska únia. Pre obdobie 2014 – 2020 sú pripravené tieto programy: **Erasmus +** pre oblasť Vzdelávanie, odborná príprava, mládež a šport, **Kreatívna Európa (Creative Europe)** pre oblasť Kultúra, **Program zamestnanosti a sociálnej inovácie (programme for Employment and Social Innovation- EaSI)** pre oblasť Zamestnanosť a sociálna politika, **Program pre konkurencieschopnosť malých a stredných podnikov COSME** pre oblasť Podnikanie a priemysel, **Horizon 2020** pre oblasť Veda, výskum, inovácie a energetika, **LIFE** pre oblasť Životné prostredie a **Zdravie pre rast (Health for Growth)** pre oblasť Zdravotníctvo.

Okrem zdrojov EÚ existujú aj ďalšie možnosti ako napríklad **Nórsky finančný mechanizmus** a **Finančný mechanizmus EHP** (EEA grants – granty Islandu, Lichtenštajnska, Nórska).

**Národné zdroje** sú vytvárané jednotlivými rezortmi pre podporu špecifických aktivít. Úrad vlády SR, jednotlivé ministerstvá a ďalšie orgány štátnej správy majú svoje schémy, ktorými podporujú vybrané aktivity. Najznámejšie verejné zdroje z príspevkových a rozpočtových organizácií sú napríklad *Program obnovy dediny*, *EkoFond*, *Environmentálny fond*, *Štátny fond rozvoja bývania* a pod., z Úradu vlády SR napr. *Program podpory športu*, či napr. z Ministerstva kultúry SR – *Kultúra znevýhodnených skupín*, *Nehmotné kultúrne dedičstvo a kultúrno-osvetová činnosť* a pod.

**Vyššie územné celky** si môžu vytvárať svoje regionálne grantové schémy na podporu určitých oblastí. Napríklad Nitriansky samosprávny kraj má vytvorený nástroj na podporu rozvoja vidieka *Leader NSK*, Prešovský samosprávny kraj – *NEFO fond*, alebo Bratislavský samosprávny kraj – *Bratislavská regionálna dotačná schéma na podporu kultúry* a pod.

Možno sa stretnúť aj s príkladmi vlastných grantových schém **na miestnej úrovni**, a to nielen na úrovni väčších miest (napr. Nitrianska komunitná nadácia, Grantový program na primárnu protidrogovú prevenciu a voľnočasové aktivity detí a mládeže Bratislavy), ale napr. aj na úrovni vidieckych obcí – príkladom môže byť obec Hrušov (okres Veľký Krtíš), ktorá si vytvorila grantovú schému pre podporu domácich spolkov a združení, čím aktivizovala miestne spolky a združenia a ich projektovú činnosť.

## 2.2 FINANCOVANIE ZO SÚKROMNÝCH ZDROJOV



**Obrázok 24 Súkromné zdroje financovania projektov**

*Prameň: vlastné spracovanie*

Súkromné zdroje poskytujú rôzne organizácie, buď pre budovanie dobrého mena spoločensky zodpovednej organizácie alebo takouto podporou naplňajú svoje poslanie.

Jednak môže ísť o návratný príspevok (úver v banke, zvýhodnená pôžička a pod.), ale tiež o poskytnutie nenávratného finančného príspevku – grantu. Poskytovateľmi na Slovensku sú rôzne organizácie. Granty, ktoré poskytujú sú väčšinou na menšie projekty, ale za to sú jednoduchšie a menej administratívne náročné. Známejšími na Slovensku sú *Nadácia SPP*, *Nadácia Orange*, *IKEA foundation*, *Nadácia MONDI Business Paper SCP*, *Nadácia EKOPOLIS*, *Nadácia Markíza*, *Nadácia Allianz*, *Nadácia TESCO*, *Nadácia VÚB*, *Nadácia Tatra banky*, *ČSOB Nadácia*, *Nadácia Dexia banky Slovensko*, *Nadácia Slovenskej sporiteľne*, *Nadácia Pontis*, *Nadácia otvorenej spoločnosti* a mnohé ďalšie.

Okrem toho aktivity a projekty rozvoja obce môžu podporiť aj domáce firmy prostredníctvom sponzoringu, poskytnutia zariadenia, materiálu a pod.

## **ZÁVER**

Pripravený strategický dokument Program hospodárskeho rozvoja a sociálneho rozvoja obce Rohovce na roky 2015 – 2022 reflektuje aktuálne potreby obce pre jej ďalší rozvoj. Bol pripravený v spolupráci rôznych subjektov, ktorých sa rozvoj obce Rohovce dotýka (samospráva, podnikatelia, občania, spolky a združenia). Pri implementácii programu rozvoja je potrebné aj naďalej spolupracovať a komunikovať so všetkými subjektmi, aby bolo možné realizovať naplánované projekty a aktivity a aby sa naplňali stanovené ciele. Vďaka komunikácii bude tiež možné reagovať na prípadné zmeny, ktoré môžu ovplyvniť realizáciu.

PHSR obce Rohovce na roky 2015 – 2022 stanovil strategický rámec, ktorý nadväzuje aj na regionálny strategický dokument (PHSR Trnavského samosprávneho kraja), ale aj na ciele politiky súdržnosti, ktoré si stanovila Slovenská republika v Partnerskej dohode implementovanej prostredníctvom operačných programov. Strategický zámer sa zameriava na 3 oblasti; a to hospodársku, environmentálnu a sociálnu. V rámci týchto oblastí si stanovila 4 opatrenia, ktoré sa týkajú jednak dobudovania a modernizácie občianskej vybavenosti, sociálnej infraštruktúry a zvýšenia dostupnosti a kvality služieb, využívania potenciálu pre zvýšenie pracovných príležitostí v obci a podporu podnikania, zefektívnenia využívania energie a na zatriaktívnenie vzhľadu a zlepšenie úrovne odpadového hospodárstva. Pre jednotlivé opatrenia boli stanovené monitorovacie indikátory a spôsob, akým sa bude program realizovať a monitorovať.

Tento dokument bol spracovaný v zmysle Zákona č. 539/2008 Z. z. o podpore regionálneho rozvoja v znení zákona č. 309/2014 Z. z. a Metodiky na vypracovanie Programu hospodárskeho rozvoja a sociálneho rozvoja obce/obcí/VÚC, verzia 2.0.



## **ZOZNAM PRÍLOH**

**Príloha č. 1 – Dotazník pre prípravu Programu hospodárskeho a sociálneho rozvoja**

**Príloha č. 2 – Doplnujúce informácie**

**Tabuľka 43 Zoznam analyzovaných koncepčných dokumentov a zdrojov informácií**

**Tabuľka 44 Ex-post hodnotenie PHSR Rohovce (2007 – 2013)**

**Tabuľka 45 Súhrnný prehľad projektových zámerov obce Rohovce**

**Tabuľka 46 Hodnotiace tabuľky pre výber projektov**

**Formulár Monitorovacej správy**

# Príloha č. 1 – Dotazník na prípravu Programu hospodárskeho a sociálneho rozvoja

## Dotazník pre prípravu Programu hospodárskeho a sociálneho rozvoja obce

Vážená občianka, občan,

Vaša obec spolu s ďalšími susednými obcami potrebujú vypracovať nové strategické dokumenty, v ktorých bude plánovaný ich ďalší rozvoj v rokoch 2014-2020.

Preto sa na Vás obraciame s prosbou o spoluúčasť a spoluprácu pri získavaní Vašich názorov, skúseností, postojov a predstáv o ďalšom smerovaní rozvoja obce. Vďaka nim bude možné vypracovať dokument, ktorý pomôže riešiť Vami stanovené problémy a rozvíjať oblasti, ktoré sú podľa Vás dôležité pre rozvoj.

Vyplnený dotazník, prosím, odovzdajte do zberného boxu, ktorý sa nachádza na Vašom obecnom úrade najneskôr do **21. mája 2014**.

## A. OSOBNÉ INFORMÁCIE

1. Pohlavie /vek	Žena	Muž	2. Sociálny status	3. Ako dlho v obci žijete?
18-24			Zamestnanec	Od narodenia
25-34			Podnikateľ	Pristáhoval som sa v detstve
35-44			Nezamestnaný	Pristáhoval som sa v dospelosti
45-54			Dôchodca	pred viac ako 5 rokmi
55-64			Študent	Pristáhoval som sa v dospelosti
65 a viac			Rodičovská dovolenka	v posledných 5 rokoch
			Iné	

## B. MIESTO BÝVANIA

4. Čo sa Vám na živote vo Vašej obci najviac páči?	Súhlasím	Čiastočne s
4.1 Život je tu pokojnejší ako v meste.		
4.2 Ľudia sa tu viac zaujímajú jeden o druhého ako v meste.		
4.3 Môžem sa tu lepšie realizovať, naplňovať svoje plány.		
4.4 Blízky kontakt s prírodou.		
4.5 Mám tu rodinu a blízkych priateľov.		
4.6 Iné:		

5. Čo sa Vám na živote vo Vašej obci, naopak, nepáči?	Súhlasím	Čiastočne súhlasím	Nesúhlasím
5.1 Málo pracovných príležitostí.			
5.2 Horšia kvalita a nedostatok služieb a tovarov ako v meste.			
5.3 Za všetkým treba dochádzať do mesta.			
5.4 Nie je tu vytváraný priestor na sebarealizáciu.			
5.5 Znečistené životné prostredie.			
5.6 Ľudia sa nechcú zapájať do spoločenského života a tak sa tu nič nedeje.			
5.7 Iné:			

## C. ZÁKLADNÉ ŽIVOTNÉ POTREBY

6. Označte, prosím, úroveň spokojnosti s poskytovaním služieb.	Spokojný(á)	Nespokojný(á)
6.1 Dopravná dostupnosť obce		
6.2 Stav chodníkov a ciest		
6.3 Vybavenosť obce kanalizáciou		
6.4 Vybavenosť obce verejným vodovodom		
6.5 Vybavenosť obce plynom		
6.6 Vybavenosť obce elektrinou		
6.7 Dostupnosť internetovým pripojením		
6.8 Dostupnosť signálom mobilných operátorov		
6.9 Stav a upravenosť verejných priestranstiev		
6.10 Systém zberu komunálneho odpadu		
6.11 Dostupnosť a kvalita zdravotníckych služieb		
6.12 Dostupnosť a kvalita predškolských zariadení		
6.13 Dostupnosť a kvalita vzdelávania na ZŠ		
6.14 Dostupnosť a kvalita sociálnych zariadení		
6.15 Možnosti športového vyžitia		
6.16 Možnosti kultúrneho vyžitia		
6.17 Možnosti pre rekreáciu		
6.18 Množstvo kultúrno-spoločenských aktivít		
6.19 Možnosti stravovania a pohostinstva		
6.20 Možnosti komerčných služieb (napr. poštové a finančné služby, skrášľovacie služby, automoto servisy pod.)		
6.21 Stav obecnej knižnice		
6.22 Požiarna ochrana		
6.23 Činnosť obecnej polície		
6.24 Stav domu smútku		

## 7. Doplnite, prosím, ktoré služby sú podľa Vás nedostatočné a chýbajú Vám:

.....

.....

.....

## D. PRÁCA

8. Ste spokojný(á) s pracovnými možnosťami v obci?	Spokojný(á)	Nespokojný(á)
8.1 Pre mladých		
8.2 Pre ženy		
8.3 Pre mužov		

# Príloha č. 1 – Dotazník na prípravu Programu hospodárskeho a sociálneho rozvoja

<b>9. V ktorom odvetví by podľa Vás bol najpotrebnejší vznik nových pracovných príležitostí?</b>		<b>10. Prečo podľa Vás nevznikajú uvedené príležitosti?</b>		<b>F. ROZVOJ OBCE</b>	
9.1 V poľnohospodárstve, vinárstve, lesníctve		10.1 Zlá dostupnosť regiónu		<b>16. Na čo by ste prednostne využili finančné prostriedky obce?</b>	
9.2 V potravinárskom sektore		10.2 Nedostatočne vybudovaná infraštruktúra potrebná pre podnikanie		<b>Prosím, špecifikujte čo konkrétne realizované)</b>	
9.3 V priemysle		10.3 Nedostatočná kvalita pracovnej sily		16.1 Na vybudovanie, resp. na rekonštrukciu infraštruktúry	
9.4 V stavebníctve		10.4 Legislatívne bariéry		16.2 Na vybudovanie, resp. rekonštrukciu školských, sociálnych alebo zdravotníckych zariadení	
9.5 V remeselnej výrobe		10.5 Nezaujímam sa zo strany podnikateľov		16.3 Na vytvorenie podmienok pre kultúrno-spoločenský a športový potenciál	
9.6 V obchode a komerčných službách		10.6 Nezaujímam sa		16.4 Na kultúrno-spoločenské a športové aktivity	
9.7 V cestovnom ruchu		10.7 Iné:		16.5 Na zatriaktívnenie okolia	
9.8 Vo verejnej správe				16.6 Na zlepšenie životného prostredia	
9.9 V sociálnej oblasti				16.7 Na podporu rozvoja výroby	
9.10 V inej sfére:				16.8 Na podporu rozvoja služieb	
				16.9 Na podporu rozvoja cestovného ruchu a rekreáciu	
				16.10 Na podporu poľnohospodárstva, vinárstva, potravinárstva	
				16.11 Na podporu tvorby pracovných miest v iných oblastiach	
				16.12 Na rozvoj špecifických sociálnych skupín (mládež, dôchodcovia, nezamestnaní a pod.)	
				16.13 Iné:	
<b>E. SOCIÁLNY PRIESTOR</b>					
<b>11. Ako by ste charakterizovali:</b>		<b>Dobré</b>	<b>Ani dobré ani zlé</b>		
11.1 medziľudské vzťahy v obci					
11.2 vaše susedské vzťahy					
<b>12. Zaujímate sa o dianie:</b>		<b>Áno často</b>	<b>Sporadicky</b>		
12.1 v obci					
<b>13. Prosím, vyjadrite sa k týmto výrokom podľa situácie vo Vašom okolí</b>					
13.1 Obyvatelia majú dostatok príležitostí k spoločenským kontaktom.					
13.2 Obyvatelia majú dostatok možností na sebarealizáciu.					
13.3 Obyvatelia sú aktívni a snažia sa zatriaktívniť život v obci, či spríjemniť prostredie.					
13.4 V obci existuje len pár jedincov, ktorí sa snažia, ale väčšina obyvateľstva je pasívna a nezaujíma sa o život v obci.					
13.5 Obyvatelia sú väčšinou k svojmu okoliu ľahostajní.					
13.6 Niektorí obyvatelia kazia snahu iných.					
<b>14. Odkiaľ získavate väčšinu informácií o dianí v obci?</b>		<b>15. Ste ochotný(á) podieľať sa na aktivitách v obci?</b>			
14.1 Z obecného rozhlasu, tlačovín, úradnej tabule		15.1 Áno, a aj som aktívny(a) v spolku, združení			
14.2 Zo zastupiteľstiev, verejných zhromaždení		.....			
14.3 Od starostu a poslancov		15.2 Áno, som ochotný(á), ale zatiaľ aktívny(a) nie som.			
14.4 Na ulici, v obchode, od susedov, v kostole		15.3 Bol by som ochotný(á), ale neviem ako by som mohol.			
14.5 Z internetu		15.4 Nie, je mi to jedno.			
14.6 Iné:					
<b>17. Ako si predstavujete budúcnosť Vašej obce?</b>					
17.1 Obec bude známa v širokom okolí vďaka rozvinutému vidieckemu cestovnému ruchu založenom na lokálnych produktoch a službách. Domácom obyvateľom bude poskytovať príjemný priestor pre bývanie založenom na tradičnom vidieckom štýle.					
17.2 Obec bude predovšetkým príjemným miestom pre bývanie s dostupnými a kvalitnými službami, atraktívnym vzhľadom a kvalitným životným prostredím s bohatým kultúrno-spoločenským životom.					
17.3 Obec bude predovšetkým príjemným miestom pre bývanie s dostupnými a kvalitnými službami s dostatkom pracovných príležitostí pre domáчих obyvateľov.					
17.4 Obec bude vďaka svojej dostupnosti a infraštruktúrnej vybavenosti centrom pre investičné výrobné aktivity, ktoré budú poskytovať prácu nielen domácom obyvateľom, ale aj obyvateľom mimo obce.					
17.5 Ak máte inú predstavu, uveďte ju prosím:					

Ďakujeme za Vašu spoluprácu, trpezlivosť a Vaše podnetné návrhy.

**Tabuľka 43 Zoznam analyzovaných koncepčných dokumentov a zdrojov informácií**

Názov dokumentu / Zdroj dát	Platnosť dokumentu	Úroveň dokumentu / dát	Oblasť dát / téma	Webová stránka
Metodika na vypracovanie Programu hospodárskeho rozvoja a sociálneho rozvoja obce/obcí/VÚC, verzia 2.0	Platná od Februára 2015	národná		
Štatistický úrad SR	-	národná	Demografia, prírodné zdroje	<a href="http://www.statistics.sk">www.statistics.sk</a>
SODB 1991, 2001, 2011	-	národná	Demografia, ekonomická situácia, sociálna a technická infraštruktúra	<a href="http://www.statistics.sk">www.statistics.sk</a>
Živnostenský register SR, Obchodný register SR	-	národná	Ekonomická situácia	<a href="http://www.orsr.sk">www.orsr.sk</a> , <a href="http://www.zrsr.sk">www.zrsr.sk</a>
Vyhl. č. 81/1998 Z. z. zo dňa 3.3.1998	platná od 1.5.1998	národná	Životné prostredie	
Program hospodárskeho a sociálneho rozvoja obce Trnávka	2008 - 2015	miestna	Ex-post hodnotenie	
Program hospodárskeho a sociálneho rozvoja Trnavského samosprávneho kraja na roky 2009 – 2015	2009 – 2015	regionálna	Súlad programu s regionálnym strategickým dokumentom	
Partnerská dohoda o využívaní európskych štrukturálnych a investičných fondov v rokoch 2014-2020 a súvisiace operačné programy	2014 – 2022	národná	Finančný plán	<a href="http://www.partnerskadohoda.gov.sk">www.partnerskadohoda.gov.sk</a>
Metodický pokyn CKO č. 17, verzia 1	Od 2015	národná	Merateľné ukazovatele	<a href="http://www.partnerskadohoda.gov.sk/metodicke-pokyny-cko/">http://www.partnerskadohoda.gov.sk/metodicke-pokyny-cko/</a>

Prameň: vlastné spracovanie

## Príloha č. 2 – Doplnujúce informácie

Tabuľka 44 Ex-post hodnotenie PHSR Rohovce (2007 – 2013)

č.	Opatrenie PHSR obce	Opatrenie PHSR kraja	Názov projektu/aktivity	Klasifikácia investície (stavby)	Rok začatia a ukončenia projektu	Celkom	Z toho stavebná časť	Objem vynaložených fin. prostriedkov (v tis. Eur)										
								Celkom	Z toho verejné				Súkr. zdroje					
									Štátny rozpočet	Rozpočet samosprávneho kraja	Rozpočet obce	Rozpočet EÚ	Úvery	Granty	Sponzorské	Iné zdroje		
1	2	3	4	5	6	8	9	10	11	12	13	14	15	16	17	18		
2	Zabezpečenie ochrany životného prostredia	11.1.1. Regenerácia sídiel a inžinierskych sietí	Dokončenie kanalizačnej siete	2223 Miestne kanalizácie	2008/2010	Realizované v rámci "Odvedenie a čistenie odpadových vôd Aglomerácia Šamorín" investorom bola ZSVaS NITRA												
3	Zabezpečenie ochrany životného prostredia	2.1.2. Riešenie odpadového hospodárstva v súlade s požiadavkami EÚ	Výstavba zberného dvora		2011/2011	40	40	40	32		8							
spolu za opatrenie Zabezpečenie ochrany životného prostredia						40	40	40	32	0	8	0	0	0	0	0		
4	Komplexné budovanie, dobudovanie a modernizácia infraštruktúry obce	12.1.1. Obnova školských objektov	Rekonštrukcia budovy ZŠ	1263 Školy, univerzity a budovy vzdelávania	2008/2010	195	195	195	165		30							
5	Komplexné budovanie, dobudovanie a modernizácia infraštruktúry obce	12.1.1. Obnova školských objektov	Rekonštrukcia budovy MŠ	1263 Školy, univerzity a budovy vzdelávania	2007/2014	25	25	25			25							
6	Komplexné budovanie, dobudovanie a modernizácia infraštruktúry obce	8.1.1. Rozvoj bývania	Výstavba obytného domu v spolupráci so súkromným investorom	1122 Trojbytové a viacbytové budovy	2008/2010	450	450	450								450		
8	Komplexné budovanie, dobudovanie a modernizácia infraštruktúry obce	11.1.1. Regenerácia sídiel a inžinierskych sietí	Rekonštrukcia ciest a chodníkov	2112 Miestne komunikácie	2010/2014	59	59	59			59							
9	Komplexné budovanie, dobudovanie a modernizácia infraštruktúry obce	11.1.1. Regenerácia sídiel a inžinierskych sietí	Rekonštrukcia parku pred kaštieľom		2011/2012	179	179	179	52		8	119						
10	Komplexné budovanie, dobudovanie a modernizácia infraštruktúry obce	11.1.1. Regenerácia sídiel a inžinierskych sietí	Rekonštrukcia obecných budov	1220 Budovy pre administratívu	2010/2013	46	46	46	19		11	16						
spolu za opatrenie Komplexné budovanie, dobudovanie a modernizácia infraštruktúry obce						954	954	954	236	0	133	135	0	0	0	450		
11	Zvyšovanie participácie občanov na živote obce a jej ďalšom smerovaní	11.1.1. Regenerácia sídiel a inžinierskych sietí	Rekonštrukcia kultúrneho domu	1261 Budovy na kultúru a verejnú zábavu	2010/2013	35	35	35	6		15	14						
12	Zvyšovanie participácie občanov na živote obce a jej ďalšom smerovaní	11.1.1. Regenerácia sídiel a inžinierskych sietí	Rekonštrukcia domu smútku		2007/2007	60	60	60			60							
13	Zvyšovanie participácie občanov na živote obce a jej ďalšom smerovaní	11.1.1. Regenerácia sídiel a inžinierskych sietí	Rekonštrukcia požiarnej zbrojnice		2012/2014	10	10	10	1		7	2						
spolu za opatrenie Zvyšovanie participácie občanov na živote obce a jej ďalšom smerovaní						105	105	105	7	0	82	16	0	0	0	0		
14	Skvalitňovanie a zabezpečenie služieb obyvateľstvu		Obnova a vybudovanie obecného mobiláru		2014/2014	5	5	5			5							
15	Skvalitňovanie a zabezpečenie služieb obyvateľstvu		Vybudovanie autobusovej zastávky		2012/2012	7	7	7			7							
16	Skvalitňovanie a zabezpečenie služieb obyvateľstvu	3.1.2. Podpora inovácií, informatizácie a internetizácie na úroveň priemeru vyspelých krajín	Informačný systém (investície do hardvéru a softvéru)		2007/2013	5	0	5			5							
17	Skvalitňovanie a zabezpečenie služieb obyvateľstvu		Výstavba viacúčelového ihriska s umelou trávou		2009/2009	57	57	57	40		17							
spolu za opatrenie Skvalitňovanie a zabezpečenie služieb obyvateľstvu						74	69	74	40	0	34	0	0	0	0	0		
spolu						1 173	1 168	1 173	315	0	257	151	0	0	0	450		

Prameň: vlastné spracovanie

## Príloha č. 2 – Doplnujúce informácie

Tabuľka 45 Súhrnný prehľad projektových zámerov obce Rohovce

Pč	Opatrenie PHSR	Názov projektu / aktivity	Zodpovedný	Klasifikácia stavby	Termín realizácie projektu		Predpokladané náklady	Napĺňanie opatrenia PHSR VÚC
					od	do		
1	2	3	4	5	7	8	9	10
1	1.1.1	Dobudovať chýbajúce chodníky a cesty	obec Rohovce	2112 Miestne komunikácie	2015	2020	50 000 EUR	Dopravná infraštruktúra približujúca príležitosti, integrovaná doprava
2	1.1.1	Zlepšiť stav chodníkov a ciest	obec Rohovce	2112 Miestne komunikácie	2015	2022		Dopravná infraštruktúra približujúca príležitosti, integrovaná doprava
3	1.1.1	Vybudovať cyklotrasy	obec Rohovce	2112 Miestne komunikácie	2017	2022	50 000 EUR	Dopravná infraštruktúra približujúca príležitosti, integrovaná doprava
4	1.1.1	Zaviest' optické káble	obec Rohovce	2224 Miestne elektrické a telekomunikačné rozvody a vedenia	2015	2017		
5	1.1.1	Rekonštruovať obecný rozhlas	obec Rohovce		2017	2020	25 000 EUR	
6	1.1.1	Modernizovať verejné osvetlenie	obec Rohovce		2015	2016	100 000 EUR	
7	1.1.1	Vybudovanie garáží pre parkovanie obecných áut	obec Rohovce	1242 Garážové budovy	2016	2018	90 000 EUR	
8	1.1.1	Dobudovať kanalizáciu a vodovod v niektorých častiach obce	obec Rohovce	2222 Miestne potrubné rozvody vody, 2223 Miestne kanalizácie	2016	2019	45 000 EUR	
9	1.1.1	Výstavba infraštruktúry pre bývanie (pre IBV, pre bytovú výstavbu)	obec Rohovce	222 Miestne potrubné a káblové rozvody	2016	2022	60 000 EUR	
10	1.1.1	Zlepšenie kvality a dostupnosti verejnej dopravy	obec Rohovce					Dopravná infraštruktúra približujúca príležitosti, integrovaná doprava
11	1.2.1	Zvýšiť pracovné príležitosti v obci	obec Rohovce		2015	2017	30 000 EUR	Ľudský potenciál pre potreby priemyslu
12	1.2.1	Zvýšiť možnosti pre zamestnanie niektorých rizikových skupín obyvateľov	obec Rohovce		2015	2022	30 000 EUR	Ľudský potenciál pre potreby priemyslu
13	1.2.1	Zvýšiť ponuku komerčných služieb	Súkromný sektor					
14	1.2.1	Využiť potenciál pre rozvoj CR	Súkromný sektor					Cestovný ruch a cezhraničná spolupráca na území TTSK
15	1.2.1	Rozšíriť aktivity pre rôzne skupiny obyvateľov	obec Rohovce					
16	1.2.1	Podpora inovácií v miestnych podnikoch	Súkromný sektor					Prostredie samosprávneho kraja naklonené inováciám
17	2.1.1	Rekonštruovať a modernizovať Kultúrny dom	obec Rohovce	1261 Budovy na kultúrnu a verejnú zábavu	2016	2016	200 000 €	Kraj so širokospektrálnou kultúrnou ponukou

## Príloha č. 2 – Doplnujúce informácie

18	2.1.1	Rekonštruovať a modernizovať Obecný úrad	obec Rohovce	1220 Budovy pre administratívu	2018	2018	500 000 €	
19	2.1.1	Rekonštruovať a modernizovať ZŠ	obec Rohovce	1263 Školy, univerzity a budovy vzdelávania	2018	2020	500 000 EUR	Ľudské zdroje, kvalitné celoživotné i podnikateľské vzdelávanie obyvateľstva
20	2.1.1	Zrekonštruovať budovu pošty	obec Rohovce	1220 Budovy pre administratívu	2018	2019	75 000 EUR	
21	2.1.1	Rekonštruovať budovu MŠ	obec Rohovce	1263 Školy, univerzity a budovy vzdelávania	2015	2016	15 000 EUR	Ľudské zdroje, kvalitné celoživotné i podnikateľské vzdelávanie obyvateľstva
22	2.1.1	Poskytovať základnú zdravotnú starostlivosť v obci	súkromný sektor					Zdravé obyvateľstvo kraja, vysoká úroveň zdravotnej starostlivosti
23	2.1.1	Dobudovať kamerový systém v obci	obec Rohovce		2015	2015	12 500 €	
24	2.1.1	Rekonštruovať zdravotné stredisko	súkromný sektor	1264 Nemocničné budovy a zdravotnícke zariadenia				Zdravé obyvateľstvo kraja, vysoká úroveň zdravotnej starostlivosti
25	2.1.1	Vybudovať byty pre mladých v obci	obec Rohovce	1122 Trojbytové a viacbytové budovy	2019	2022	300 000 EUR	Sociálne uvedomelé prostredie v kraji, komplexný sociálny systém
26	2.1.1	Zmodernizovať informačný systém OcÚ	obec Rohovce		2016	2018	10 000 EUR	
27	2.1.1	Modernizácia a rekonštrukcia športových zariadení	obec Rohovce	2412 Ostatné športové a rekreačné stavby	2015	2020	350 000 EUR	Šport a telesná kultúra
28	2.1.1	Poskytovať inovatívnu komunitnú starostlivosť a sociálne služby	obec Rohovce		2015	2022	50 000 EUR	Sociálne uvedomelé prostredie v kraji, komplexný sociálny systém
29	2.1.1	Zvýšenie energetickej efektívnosti budov	obec Rohovce	Bude realizovaný prostredníctvom projektov 18. – 22.				Energetická politika
30	3.1.1	Zabezpečiť úpravu verejných priestranstiev a zelene	obec Rohovce	Výsadba a obnova verejnej zelene	2018	2022	30 000 EUR	
31	3.1.1	Dobudovať prvky drobnej architektúry na verejných priestranstvách obce	obec Rohovce		2020	2022	30 000 EUR	
32	3.1.1	Odstrániť ilegálne skládky odpadu	obec Rohovce		2015	2016	35 000 EUR	Zdravé životné prostredie i pre budúce generácie
33	3.1.1	Zvýšiť environmentálnu zodpovednosť obyvateľov	obec Rohovce		2016	2018	250 000 EUR	Zdravé životné prostredie i pre budúce generácie
34	3.1.1	Dobudovať a dovybaviť zberný dvor	obec Rohovce		2017	2020	150 000 EUR	Zdravé životné prostredie i pre budúce generácie

Prameň: vlastné spracovanie

## Príloha č. 2 – Doplnujúce informácie

**Tabuľka 46 Hodnotiace tabuľky pre výber projektov**

otázka		možná odpoveď				
1	Do akej miery je realizácia projektu nevyhnutná?	3 - realizácia je nutná okamžite, havarijný stav	2 - realizácia je potrebná, inak by mohol vzniknúť havarijný stav	1 - realizácia je potrebná	0 - realizácia projektu nie je nevyhnutná	
2	Spĺňame podmienky a kritériá hodnotenia projektu? (v prípade žiadostí o financovanie z iných zdrojov)	áno	nie	pokiaľ nie, tak hľadáme iné možnosti financovania, resp. sa rozhodneme, že projekt nebudeme realizovať		
3	Kto sú dotknuté osoby a inštitúcie projektom?	uviesť:				
3a	Prebehla diskusia so zástupcami dotknutých osôb?	áno	áno, ale nie o všetkými	nie		
3b	Vznikol konsenzus o spôsobe riešenia problému?	áno	vznikol kompromis	väčšina sa zhodla	väčšina sa nezhodla	
3c	Je niekto z dotknutých osôb a inštitúcií ochotný pomôcť?	áno	nie			
3d	Ako?	uviesť:				
3e	Príp. môže nám niekto brániť v realizácii, resp. skomplikovať realizáciu?	áno	nie			
3f	Ako tomu zabrániť?	uviesť:				
4	Je zvolený spoľahlivý partner?	áno	partner nie je	partner nie je spoľahlivý, je potrebné si dávať pozor na ....		
5	Do akej miery realizácia projektu ovplyvní:					
	- ekonomickú situáciu dotknutých osôb a inštitúcií?	-- veľmi negatívny dopad	- negatívny dopad	0 nemá dopad	+ pozitívny dopad	++ veľmi pozitívny dopad
	- sociálnu situáciu dotknutých osôb a inštitúcií?	-- veľmi negatívny dopad	- negatívny dopad	1 nemá dopad	+ pozitívny dopad	++ veľmi pozitívny dopad
	- spoločenskú situáciu dotknutých osôb a inštitúcií?	-- veľmi negatívny dopad	- negatívny dopad	2 nemá dopad	+ pozitívny dopad	++ veľmi pozitívny dopad
	- ekologickú situáciu v obci a okolí?	-- veľmi negatívny dopad	- negatívny dopad	3 nemá dopad	+ pozitívny dopad	++ veľmi pozitívny dopad
6	Máme dostatok kapacít na realizáciu daného projektu, aktivít?					
	- finančné kapacity	áno	nie	nepotrebujeme		
	- ľudské kapacity	áno	nie	nepotrebujeme		
	- časové kapacity	áno	nie	nepotrebujeme		
	- materiálne kapacity	áno	nie	nepotrebujeme		
7	Existuje iný spôsob riešenia projektu?	áno	nie			
7a	Ak áno, je efektívnejší?	áno	nie			
8	Je zvolený spôsob financovania najvhodnejší?	áno	nie			
8a	Existujú aj iné možnosti financovania projektu?	áno	nie	áno, ale za nevýhodných podmienok		



## Príloha č. 2 – Doplnujúce informácie

9	Sú finančné náklady vynaložené efektívne? (vzhľadom k očakávaným výstupom?)	áno	nie			
10	Sú podmienky realizácie projektu legislatívne ošetrené (vlastníctvo, zazmluvnenie dodávateľov a pod.)?	áno	nie			
11	Ktoré opatrenie sa napĺňa realizáciou projektu?	uviesť:				
12	Oplatí sa realizovať projekt? (na váhy si dať prínosy a náklady (nielen finančné, ale aj časové, materiálne, ľudské)	prínosy výrazne prevažujú náklady	prínosy prevažujú náklady	prínosy neprevažujú náklady	náklady prevažujú prínosy	

*Prameň: vlastné spracovanie*

**Formulár Monitorovacej správy**

Správa o plnení akčného plánu obce Rohovce k ..... (dátum spracovanie monitorovacej správy) bola spracovaná v zmysle Programu hospodárskeho rozvoja a sociálneho rozvoja obce Rohovce na roky 2015 – 2022, kapitola D. Realizačná časť. Cieľom monitoringu Akčného plánu obce Rohovce je pripraviť komplexnú informáciu o tom, ako sa plnia opatrenia navrhnuté v PHSR obce počas celého obdobia platnosti dokumentu. Tieto údaje sú k dispozícii pre samosprávu a širokú verejnosť.

Monitorovacia správa o plnení Akčného plánu má 4 časti:

1. Zhodnotenie realizovaných aktivít a projektov,
2. Opis realizácie projektov a aktivít,
3. Aktualizácia Akčného plánu a
4. Pripomienky a navrhované zmeny v procesoch realizácie, monitorovania a hodnotenia.

Akčný plán obce Rohovce je zoradený podľa priorít a opatrení. Odpočet aktivít v akčnom pláne je spracovaný z pohľadu obce Rohovce, v niektorých prípadoch je ako realizátor danej aktivity uvedený iný subjekt (investor, prevádzkovateľ, partnerská inštitúcia a pod.). V akčnom pláne sú vymenované aktivity bežného, kapitálového a podporného charakteru v časovom slede. Akčný plán je spracovaný na základe údajov zo schváleného rozpočtu obce, schválených strategických dokumentov obce a údajov obecného úradu obce Rohovce.

Aktuálna verzia akčného plánu je zverejnená na webovej stránke www.....

Pripomienky k akčnému plánu mesta je možné zaslať e-mailom na adresu .....@.....sk.

Ďalší monitoring akčného plánu sa uskutoční ku dňu ..... (text je upraviteľný)

**1. Zhodnotenie realizovaných aktivít a projektov z Akčného plánu k ..... (dátum)\***

Priorita/opatrenie	Názov priority/opatrenia/projektu/aktivity	Plánovaný termín realizácie	Ukazovateľ výstupu	Počiatočná hodnota ukazovateľa	Plánovaná hodnota ukazovateľa	Skutočná hodnota ukazovateľa	Rozpočet mesta/obce/kraja .....	Externé zdroje	Realizácia aktivít od do a plán na obdobie od do	Opatrenie samosprávneho kraja

\* okrem aktivít a projektov z Akčného plánu, ktoré je povinné monitorovať, budú monitorované aj ďalšie aktivity a projekty, ktoré sa týkajú naplňovania jednotlivých opatrení a cieľov.

**2. Opis realizácie aktivít**

- popis zásadných faktov, ktoré sa udiali počas realizácie projektov a majú vplyv na plnenie stratégie (oneskorenie realizácie, realizácia nad

## Príloha č. 2 – Dopĺňujúce informácie

rámec plánovaného projektu a pod.)

- pokiaľ sa niektoré z projektov z Akčného plánu nerealizovali, zdôvodnenie, prečo sa nerealizovali a aké nápravné opatrenia boli prijaté

### 3. Aktualizácia Akčného plánu pre rok ....

Opatrenie/aktivita	Termín (rok)	Zodpovedný	Financovanie	Ukazovateľ výstupu	Opatrenie samosprávneho kraja

### 4. Pripomienky a navrhované zmeny v procesoch realizácie, monitorovania

.....

*Prameň: vlastné spracovanie*