

**Program hospodárskeho
a sociálneho rozvoja
mesta Šamorín
na obdobie 2015 – 2022
- návrh**

Vyvesené dňa: 30.11.2015

Zvesené dňa:

Úvodná časť

Tabuľka Ú1: Hlavička dokumentu

Názov	Program hospodárskeho a sociálneho rozvoja mesta Šamorín na obdobie 2015 - 2022
Územné vymedzenie	Mesto Šamorín
Kód kat. územia	837709 Bučuháza, 860379 Čilistov, 837717 Kráľovianky, 837725 Mliečno, 860387 Šamorín
Dátum schválenia PHSR	
Dátum platnosti	31.12.2022
Verzia	01
Časť dokumentu	Analytická časť
Publikovaný verejne	www.samorin.sk
Predkladá	Gabriel Bárdos, primátor
Pripravil	RRA Šamorín

Tabuľka Ú2: Štruktúra dokumentu

Úvodná časť	<p>Program hospodárskeho a sociálneho rozvoja (ďalej aj PHSR) mesta je základným dokumentom pre rozvojové aktivity, vychádzajúcim z poznania potrieb občanov, samospráv a ďalších subjektov v území.</p> <p>PHSR ako výsledok strategického plánovania bol spracovaný na 8 rokov.</p> <p>V úvodnej fáze vedenie mesta rozhodlo o spôsobe jeho spracovania a zostavilo riadiaci tím pre jeho tvorbu. Na základe výsledkov verejného obstarávania bol vybraný externý spracovateľ PHSR. Následne bol spracovaný harmonogram spracovania PHSR. O zámere a začiatku spracovania PHSR bola verejnosť informovaná prostredníctvom webovej stránky mesta. Samotné práce na PHSR začali v máji 2014.</p>
-------------	--

Časť A – Analytická časť	Obsah:
	A1 - Analýza vnútorného prostredia
	A.2 Analýza vonkajšieho prostredia
	A.3 Zhodnotenie súčasného stavu územia
Časť B – Strategická časť	B.1 Vízia a návrh stratégie
Časť C – Programová časť	
Časť D – Realizačná časť	D.1 Akčný plán
	D.2 Monitorovanie a hodnotenie plnenia realizácie PHSR
Časť E Finančná časť	

Tabuľka Ú3: Zoznam analyzovaných koncepčných materiálov

Názov dokumentu	Platnosť	Úroveň	Zdroj
Národná stratégia regionálneho rozvoja SR (NSRR)	2030	národná	www.mindop.sk
Metodika na vypracovanie PHSR	2020	národná	www.mindop.sk
Národná stratégia rozvoja cyklistickej dopravy a cykloturistiky v Slovenskej republike	2020	národná	www.vlada.gov.sk
Program hospodárskeho a sociálneho rozvoja mesta Šamorín do roku 2010	2013	lokálna	www.samorin.sk
ÚPN mesta Šamorín		lokálna	www.samorin.sk

Časť A – Analytická časť

A1 - Analýza vnútorného prostredia

Geografická poloha:

Mesto Šamorín sa nachádza v blízkosti Bratislavy na Podunajskej nížine, v juhozápadnej časti Žitného ostrova.

Samosprávny kraj: Trnavský, okres: Dunajská Streda

Vzdialenosti do veľkých miest: Bratislava: 25 km, Viedeň: 85, Budapešť 170 km

Dopravné spojenie:

Mesto Šamorín je dostupné zo západu po štátnej ceste I/63 od Bratislavy, z východu po tej istej ceste z Dunajskej Stredy. Cesta II/503 Šamorín – Senec tvorí významné prepojenie smerom na sever. Železnica bola zrušená. Najbližšia železničná zastávka sa nachádza 4 km od mesta v obci Kvetoslavov.

Mesto a okolie:

Mesto Šamorín bolo vytvorené administratívnou integráciou mesta Šamorín a obcí Mliečno a Čilistov v roku 1976 uznesením ONV Dunajská Streda.

Mestské časti súčasného Šamorína: Mliečno, Čilistov, Bučuháza, Šámot, Kráľovianky

Rozloha mesta v km²: výmera celkom 443,5 km², zastavané územie: 31,1 km²

Druhy pozemkov v meste v ha:

Celkom: 4 434,8

z toho: PPF - 2 174,72, orná pôda - 2 028,34, vinice TTP - 33,91, lesy - 60,67, vodné plochy - 573,50, zastavané plochy - 349,32, záhrady - 76,64, ovocné sady - 2,74, trvalé trávne porasty - 33,09, ostatné plochy - 1 276,60.

Rozloha mestských častí (v ha, len intravilán):

Šamorín- Mliečno	Bučuháza	Šámot	Kráľovianky	Čilistov
380	12	17	12	23

Architektonicky a historicky cenné pamiatky mesta:

V meste je spolu 8 objektov, zapísaných do zoznamu pamiatkového fondu /ÚZPF/: radnica, rímskokatolícky kostol, bývalý kláštor paulánov, kostol evanjelický, kostol kresťanskej reformovanej cirkvi, synagóga, románsky kostol Šámot, pomník hrdinov padlých v r. 1849.

Dôležité materiály pre rozvoj mesta

Územný plán mesta bol schválený uznesením mestského zastupiteľstva č. 4/2003/XI zo dňa 23.5.2003 a publikovaný ako VZN č. 8. Neskôr boli schválené zmeny územného plánu mesta uznesením zastupiteľstva 8/2007/XII zo dňa 4.11.2010 – čistopis a naposledy uznesením zastupiteľstva VZN-8/2015/II zo dňa 24.9.2010 – Zmeny a doplnky č.2. Link aktuálnej verzie územného plánu mesta: http://www.samorin.sk/documents/70-242-3400-up_samorin.pdf

Register obnovennej evidencie pozemkov – ROEP bol schválený uznesením mestského zastupiteľstva č. 8/2007/XVI zo dňa 13.12.2007.

História mesta

Okolnosti založenia Šamorína nie sú úplne známe. Podľa ústneho podania daroval usadlosti výsadnú listinu kráľ Štefan I., ale tento akt nie je potvrdený žiadnymi písomnými prameňmi. Usadlosť je prvý krát spomenutá v písomnostiach z roku 1238. Istý dokument vydaný v roku 1287 ju nazýva Svätá Mária (Szentmária).

Podľa Mateja Bela a iných významných historikov dostal dnešný Šamorín meno podľa kostola, postaveného na počesť panny Márie. V roku 1324 mesto dostalo právo prevádzkovať prevoz. V tom čase prechádzalo cez mesto obchodná cesta Komárno-Prešporok, čo významne prispelo k obchodnému rozmachu mesta.

V roku 1405 kráľ Žigmund povýšil Šamorín na slobodné kráľovské mesto. Tým mesto dostalo tie isté práva, ktoré mal v tom čase Prešporok. Jarmočné právo získalo mesto v roku 1411 s výsadou usporadúvať výročné trhy na Urbana a Bartolomeja. Okrem toho sa týždenne konali menšie trhy pre Horný Žitný ostrov. Podľa dokumentov kráľ Žigmund, ktorý oslobodil mesto od mýta, sa zdržiaval v Šamoríne 15. októbra 1411 a 6. marca 1425. Kráľ Matej pobudol v Šamoríne 9. a 10. novembra 1466.

Prvý cechový spolok založili kožušníci a gombičkári v roku 1555. V 17. storočí vznikli cechy kováčov, mlynárov, zámočníkov, debnárov, čižmárov, neskôr krajčírov, kupcov, kolárov, hrnčiarov, remenárov, zlatníkov, tkáčov, mydlárov, nožiarov a obchodníkov s dobytkom. Slávny bol rybársky cech, ktorý vznikol v polovici 19. storočia. Jeho erb bol okrúhleho tvaru, vyhotovený zo žltej medi, nemal nápis ani dátum. Na pečati vidieť postavu svätého Petra. V roku 1580 vydobyl Šamorín od Turkov Miklós Pálffy a Šamorín sa stal zemepanským mestečkom v rámci hradného panstva Prešporka. V roku 1589 stratilo výsady slobodného kráľovského mesta a stalo sa zemepanským mestom. Mesto sa zúčastnilo protitureckých bojov, prispelo finančnými prostriedkami a vojenskou silou.

V roku 1683 Turci utekajúci z bojov pod Viedňou vyplienili Šamorín a podpálili mestskú radnicu. V 17. storočí vzrástol vplyv reformovanej (kalvinistickej) cirkvi. Krátky čas v meste sídlil aj biskup. Mesto malo právo meča, v pivnici pod radnicou väznili odsúdencov župy. V meste a v susednom Mliečne fungovala tlačiareň (v roku 1639). Najstaršia písomná zmienka o škole je z roku 1593, v roku 1619 v meste dokonca fungovala aj vyššia škola reformovanej cirkvi. V roku 1690 sa v meste usadila rehoľa paulánov, ktorá si tu v rokoch 1740-1780 postavila kláštor a rímskokatolícky kostol. Keď na príkaz cisára Jozefa II. rehoľu rozpustili, mesto odkúpilo polovicu kláštora. Zvyšná časť slúžila na školské účely. V 19. storočí v meste existovali 4 cirkevné školy: rímskokatolícka, kalvinistická, evanjelická a židovská. Počas revolúcie v 1848 a 1849 boli na okolí mesta len menšie boje, na pamiatku ktorých postavili pomník „Pipagyújtó“. Po roku 1867 sa Židia z rôznych obcí Horného Žitného ostrova usadili v meste, čo viedlo k rozmachu obchodu. V tom čase bol založený prvý veľkoobchod s drevom v regióne a miestna tehelňa. Kultúrny život prebiehal hlavne v spolkoch. Hasičský zbor založili v roku 1872, ich dychový orchester v roku 1875. Fungoval tu spolok gazdovskej mládeže a rôzne cirkevné sociálne a kultúrne spolky. Štátna meštianska škola vznikla v roku 1872. Koncom storočia boli v meste postavené kasárne.

V roku 1902 bol Šamorín degradovaný na obec, ale naďalej zostal centrom Hornožitnoostrovského okresu. V roku 1912 uviedli do prevádzky mestský veľkokapacitný mlyn a elektráreň. V roku 1915 vybudovali železničnú trasu Fakov (Kvetoslavov)-Šamorín ako prípojku k trase Bratislava-Nové Mesto-Dunajská Streda. V roku 1918 bola postavená synagóga.

V rokoch 1920 - 1930 vychádzali v meste až dva týždenníky: Felső Csallóköz (Horný Žitný ostrov) a Somorja és Vidéke (Šamorín a okolie).

V roku 1929 bolo pod vedením Antala Khína založené Žitnoostrovské múzeum. Začiatkom tridsiatich rokov vznikol Šamorínsky spevokol (Somorjai Dalkör) a bola postavená budova dnešnej slovenskej školy. Od roku 1930 fungovalo v meste kino. Ďalšie priemyselné podniky nevznikli. Obyvateľstvo sa živilo naďalej hlavne poľnohospodárstvom. V roku 1938 bolo mesto s celým Žitným ostrovom pričlenené k Maďarsku. Po roku 1945 tu fungoval vládny komisár a časť obyvateľstva bola presídlená do Maďarska alebo deportovaná na nútené práce do Čiech. Po roku 1950 znovu otvorili maďarské školy, sprevádzkovali autobusovú dopravu do Bratislavy, založili poľnohospodárske družstvo, presťahovali žrebčín z Nitry do Šamorína a postavili priemyselné podniky. Po roku 1980 boli zlikvidované lužné lesy prakticky v celom katastrálnom území mesta kvôli výstavbe Vodného diela Gabčíkovo. V tejto časti sa teraz nachádza vodná plocha Hrušovskej zdrže.

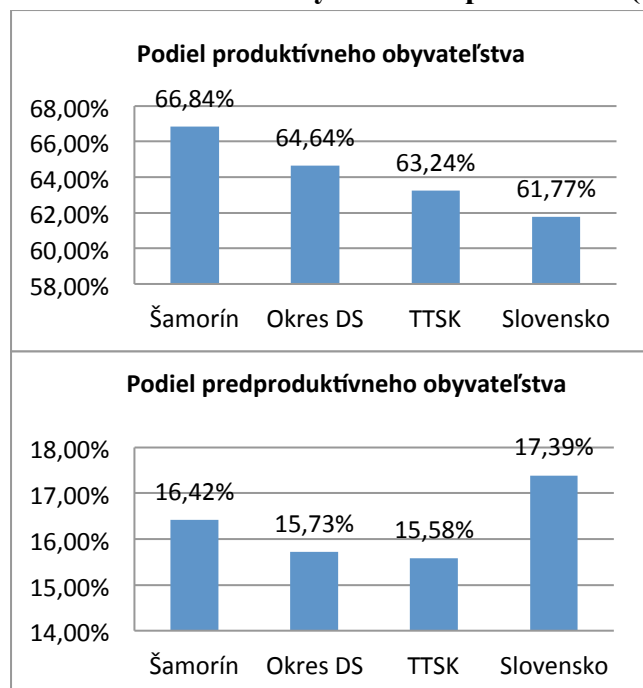
Obyvateľstvo

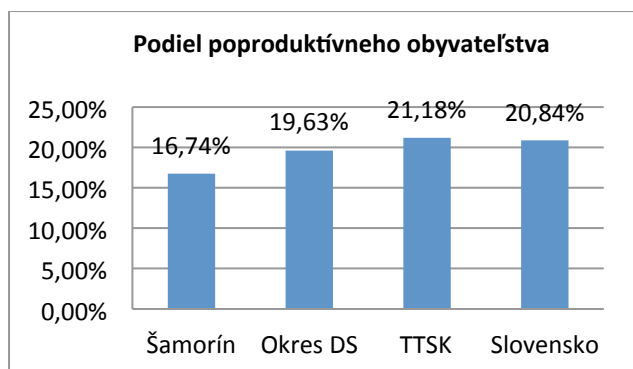
Základné údaje

Tabuľka 01: Obyvateľstvo podľa veku v roku 2011 (zdroj: SODB 2011)

	OBYVATEĽSTVO		
	predproduktívne	produktívne	poproduktívne
	%	%	%
Šamorín	16,42	66,84	16,74
Okres Dunajská streda	15,73	64,64	19,63
Trnavský samospr. kraj	15,58	63,24	21,18
Slovensko	17,39	61,77	20,84

Graf 01: Štruktúra obyvateľstva podľa veku (zdroj: SODB 2011)





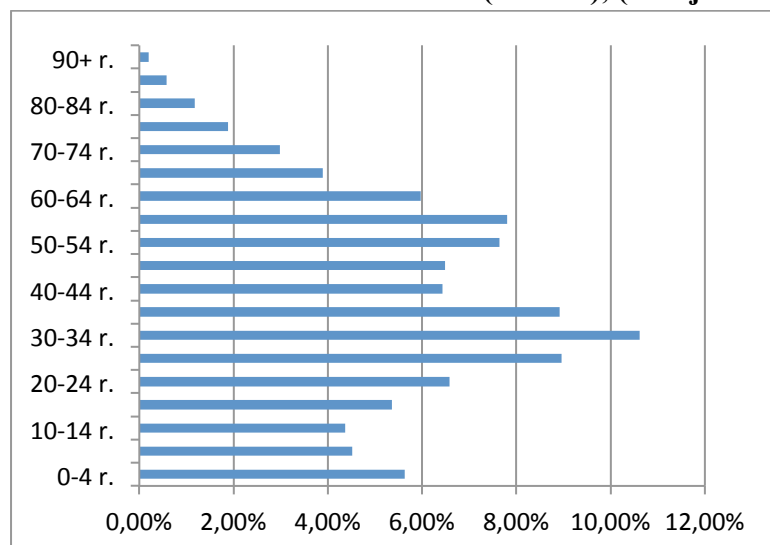
V meste je vysoký podiel produktívneho obyvateľstva – viac ako o 5 % vyšší ako priemer Slovenska. Keďže je podiel mladých v meste je menší ako ich podiel na Slovensku, možno konštatovať, že vyšší podiel ekonomicky aktívnych je na úkor poproduktívneho obyvateľstva. Podiel mladých je menší ako na Slovensku, ale v regióne je jeden z najvyšších je nad okresným a krajským priemerom. Podiel poproduktívneho obyvateľstva je pod aj okresným (o 2,89 %), aj krajským (o 4,44 %) aj celoštátnym (o 4,1 %) priemerom.

Vekové charakteristiky

Tabuľka 02: Obyvateľstvo podľa pohlavia a vekových kategórií v % (zdroj SODB 2011)

	Muži	Ženy	Spolu
0-4 r.	6,09	5,22	5,64
5-9 r.	5,09	3,99	4,52
10-14 r.	4,52	4,22	4,36
15-19 r.	5,91	4,84	5,35
20-24 r.	6,88	6,32	6,59
25-29 r.	8,57	9,30	8,95
30-34 r.	10,79	10,45	10,61
35-39 r.	9,59	8,31	8,92
40-44 r.	6,36	6,50	6,43
45-49 r.	6,78	6,23	6,49
50-54 r.	7,26	7,99	7,64
55-59 r.	7,54	8,05	7,81
60-64 r.	5,73	6,18	5,97
65-69 r.	3,45	4,31	3,90
70-74 r.	2,84	3,12	2,99
75-79 r.	1,51	2,22	1,88
80-84 r.	0,76	1,57	1,18
85-89 r.	0,28	0,86	0,58
90+ r.	0,03	0,35	0,20

Graf 02: Strom života v Šamoríne (celkom), (zdroj: SODB 2011)



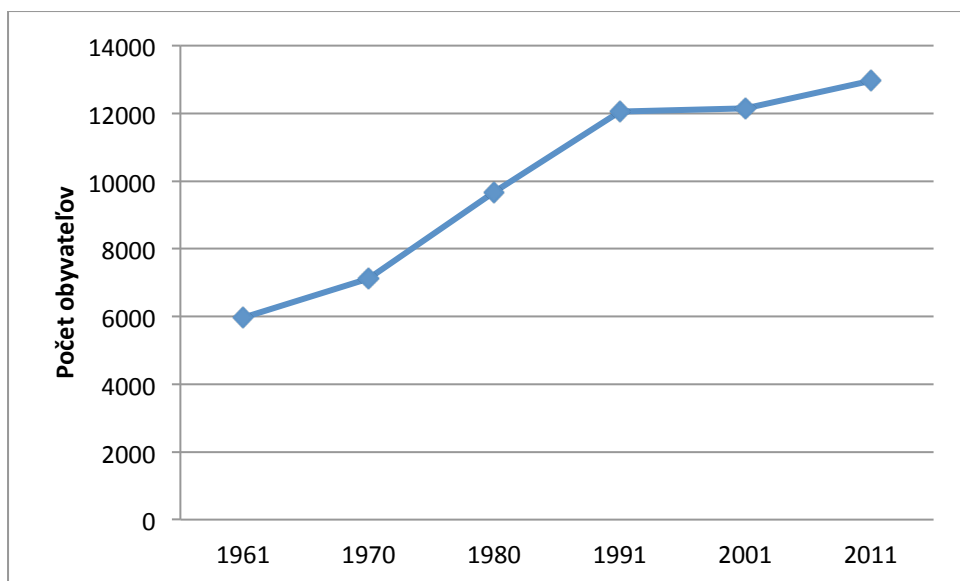
V rámci obyvateľstva majú najsilnejšie zastúpenie tridsaťroční – až 19,53%, dvadsať- a štyridsaťroční – 15,54% a 15,45% (tabuľka 032, grafy 033, 034). Skupina mladých ľudí do veku 20 rokov je tiež pomerne silná, avšak v prípade najmladších vekových kategórií (0-4, 5-9 rokov) sa už prejavuje úbytok. Rozdiely je možné pozorovať aj medzi mužmi a ženami. Kým u mužov sú najsilnejšie ročníky 30-39, u žien sú rovnako silne zastúpené skupiny 30-39 a 50-59.

Prírastkové tendencie

Tabuľka 03: Vývoj počtu obyvateľov (zdroj MÚ)

Rok	1961	1970	1980	1991	2001	2011
Počet	5957	7112	9677	12051	12143	12971

Graf 03: Vývoj počtu obyvateľov



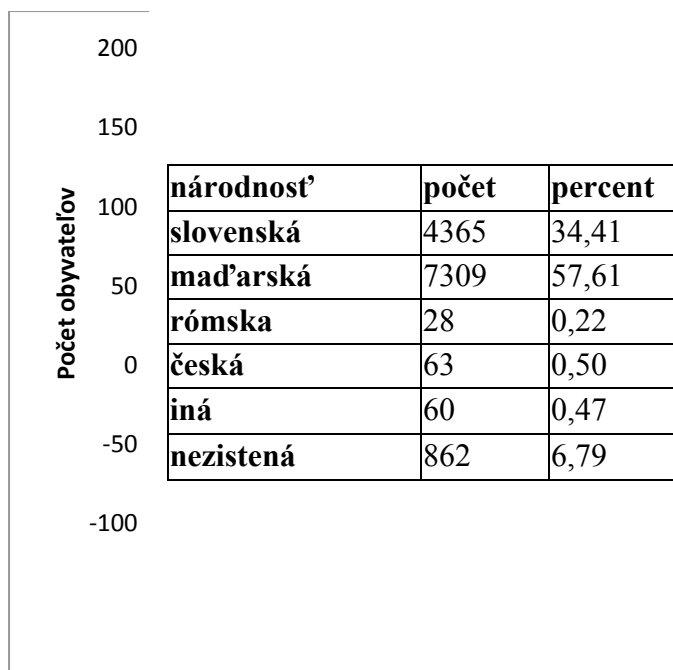
Tabuľka 04: Prirodzený prírastok (zdroj: MÚ)

Rok	2003	2004	2005	2006	2007	2008	2009	2010	2011	2012
Nar.	99	109	135	121	117	137	160	150	144	158
Zomr.	95	103	110	113	99	107	104	100	94	102
+/-	4	6	25	8	18	30	56	50	50	56

Tabuľka 05: Migrácia obyvateľstva (zdroj: MÚ)

Rok	2003	2004	2005	2006	2007	2008	2009	2010	2011	2012
Prist.	284	301	326	315	392	386	202	278	287	269
Vyst.	232	264	255	308	251	257	252	290	235	217
Saldo	52	37	71	7	141	129	-50	-12	52	52

Graf 04: Demografické trendy v Šamoríne

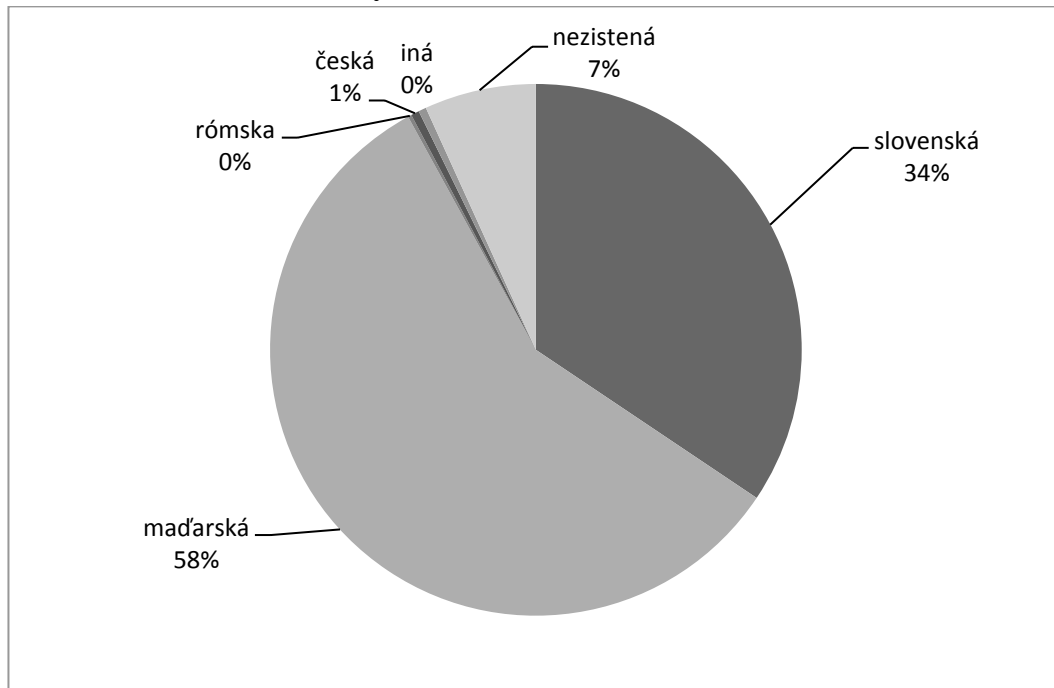


Počet obyvateľov mesta sa po roku 1961 zdvojnásobil. Najintenzívnejší nárast sa prejavil v sedemdesiatich a osemdesiatich rokoch. Po roku 1991 sa tento nárast výrazne spomalil. Prirodzený prírastok má stúpajúcu tendenciu, len v rokoch 1997, 2000-2001 bol negatívny. Každoročne sa v meste narodí okolo 150 detí. Prirodzený prírastok je v devätnásťročnom horizonte pozitívny (406 detí). Migračná krivka (tabuľka 035) má tiež stúpajúcu tendenciu, možno konštatovať, že nárast obyvateľov je spôsobený predovšetkým prisťahovaním sa do mesta. V posledných rokoch sa počet prisťahovalcov pohybovalo okolo 270-390.

Národnostné zloženie

Tabuľka 06: Národnostné zloženie (zdroj: SODB 2011)

Graf 05: Národnostné zloženie obyvateľstva



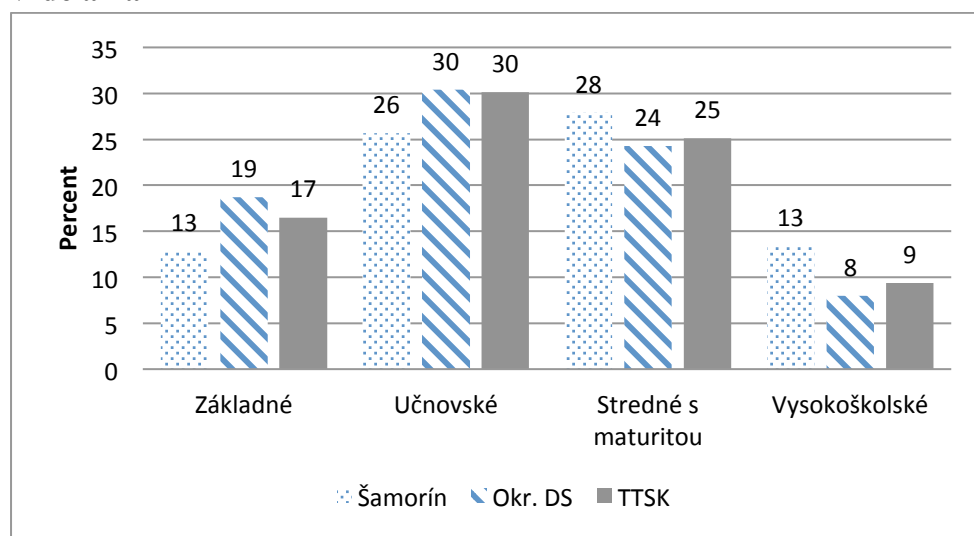
Väčšina obyvateľov (58%) sa hlási k maďarskej národnosti, významné je zastúpenie obyvateľov slovenskej národnosti (34%).

Štruktúra obyvateľstva podľa vzdelania

Tabuľka 07: Obyvateľstvo podľa najvyššieho skončeného stupňa školského vzdelania (zdroj: SODB 2011)

	Šamorín		Okr. DS		TTSK	
Vzdelanie	Počet	percent	Počet	percent	Počet	percent
Základné	1641	12,89	21774	18,69	91604	16,51
Učňovské (bez maturity)	1525	11,98	18827	16,16	90102	16,24
Stredné odborné (bez maturity)	1302	10,23	12695	10,90	56798	10,24
Úplné stredné učňovské (s maturitou)	439	3,45	3880	3,33	20345	3,67
Úplné stredné odborné (s maturitou)	2190	17,21	19536	16,77	107570	19,39
Úplné stredné všeobecné	942	7,40	6447	5,53	23523	4,24
Vyššie odborné	421	3,31	2300	1,97	8319	1,50
Vysokoškolské bakalárske	456	3,58	2624	2,25	11594	2,09
Vysokoškolské mag., inž., doktorské	1598	12,56	8840	7,59	49380	8,90
Vysokoškolské doktorandské	107	0,84	489	0,42	2809	0,51
Ostatní bez školského vzdelania	1935	15,21	17455	14,98	79441	14,32
Ostatní bez udania škol. vzdelania	170	1,34	1625	1,39	13256	2,39

Graf 06: Štruktúra obyvateľstva podľa najvyššieho skončeného stupňa školského vzdelania



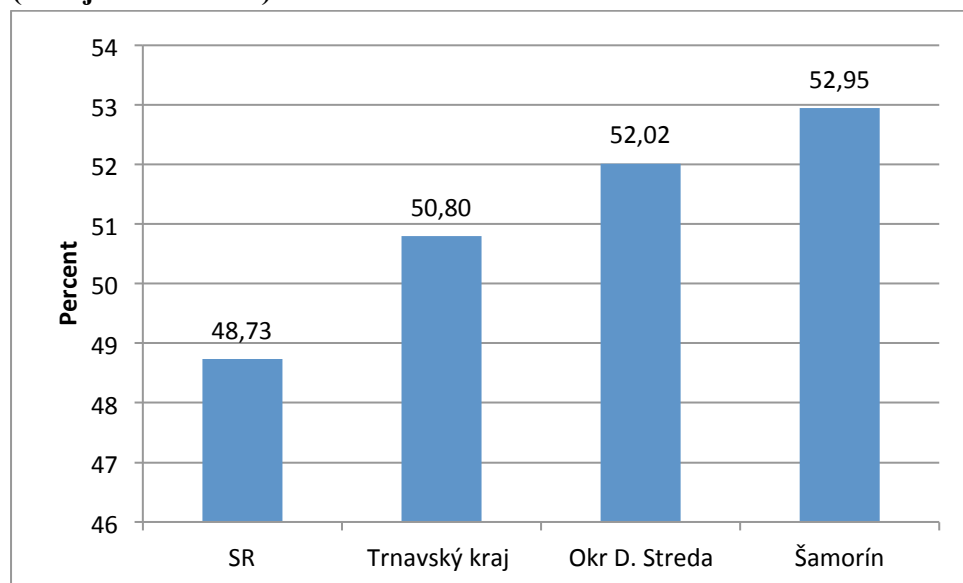
Z hľadiska najvyššieho skončeného stupňa školského vzdelania je mesto charakterizované väčším zastúpením absolventov vysokoškolského a úplne stredného stupňa a naopak nižším percentom učňovského a základného vzdelania ako priemer Trnavského samosprávneho kraja.

Zamestnanosť

Tabuľka 08: Podiel ekonomicky aktívneho obyvateľstva na trvalo bývajúcim obyvateľstve (zdroj SODB 2011)

Jednotka	Trvale bývajúce obyvateľstvo			Podiel žien v %	Ekonomicky aktívne obyv.	Podiel EAO
	Spolu	Muži	Ženy			
SR	5 397 036	2 627 772	2 769 264	51,31	2 630 052	48,73
Trnavský kraj	554 741	270 980	283 761	51,15	281 815	50,80
Okr D. Streda	116 492	56 764	59 728	51,27	60 597	52,02
Šamorín	12726	6090	6636	52,15	6738	52,95

Graf 07: Podiel ekonomicky aktívneho obyvateľstva na trvalo bývajúcim obyvateľstve (zdroj SODB 2011)



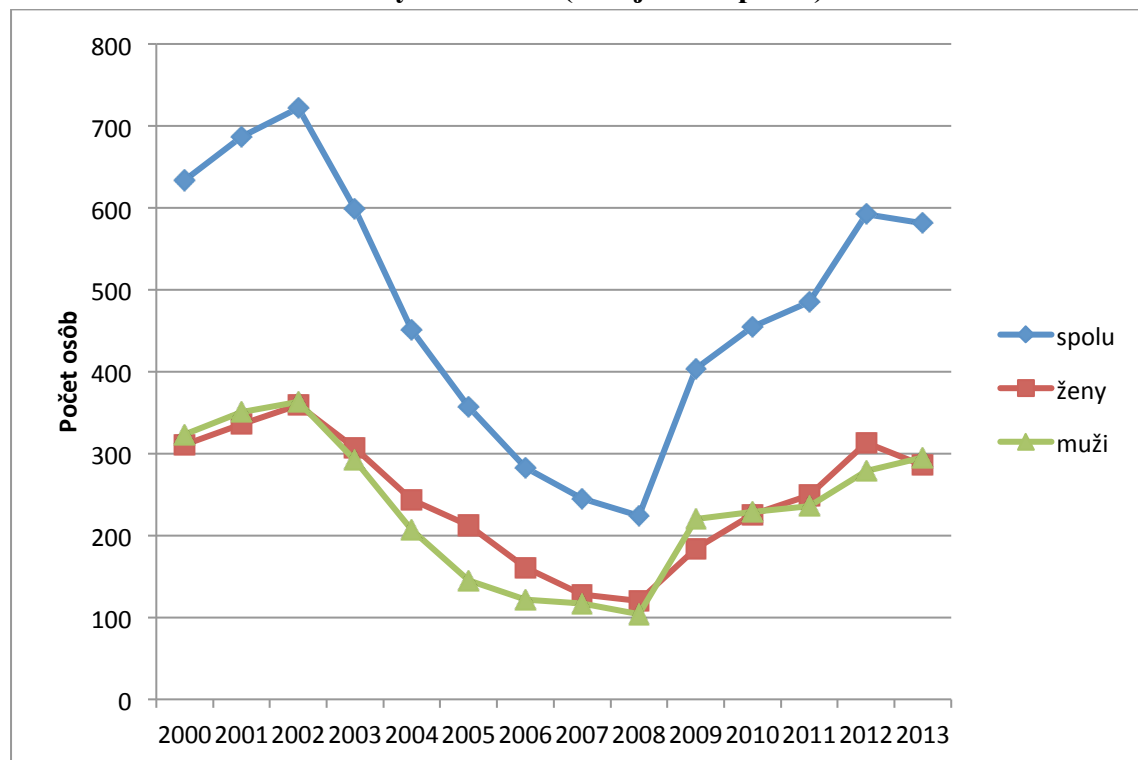
Údaje zo sčítania ľudu z roku 2011 poukazujú na to, že sa zamestnanosť v Šamoríne líši od okresného priemeru. Podiel ekonomicky aktívnych obyvateľov v meste (EAO) prevyšuje nielen okresný, ale aj krajský a štátny priemer.

Nezamestnanosť

Tabuľka 09: Počet nezamestnaných v meste (zdroj: úrad práce)

Rok	2005	2006	2007	2008	2009	2010	2011	2012	2013
spolu	357	283	245	224	404	455	485	592	581
ženy	212	161	128	120	184	226	249	313	286

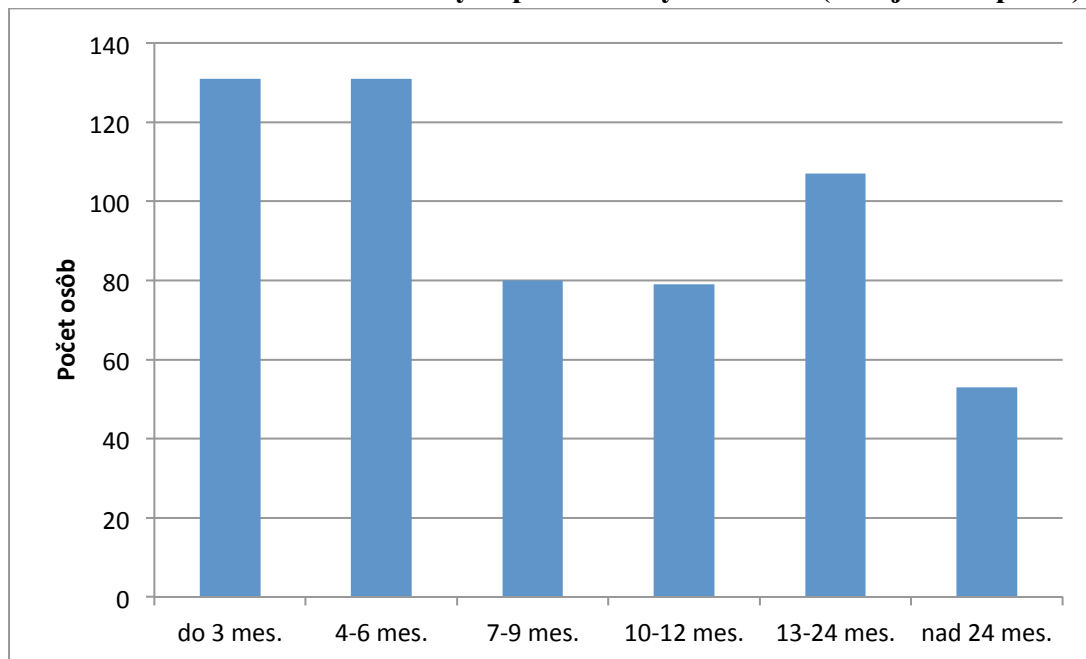
Graf 08: Počet nezamestnaných v meste (zdroj: úrad práce)



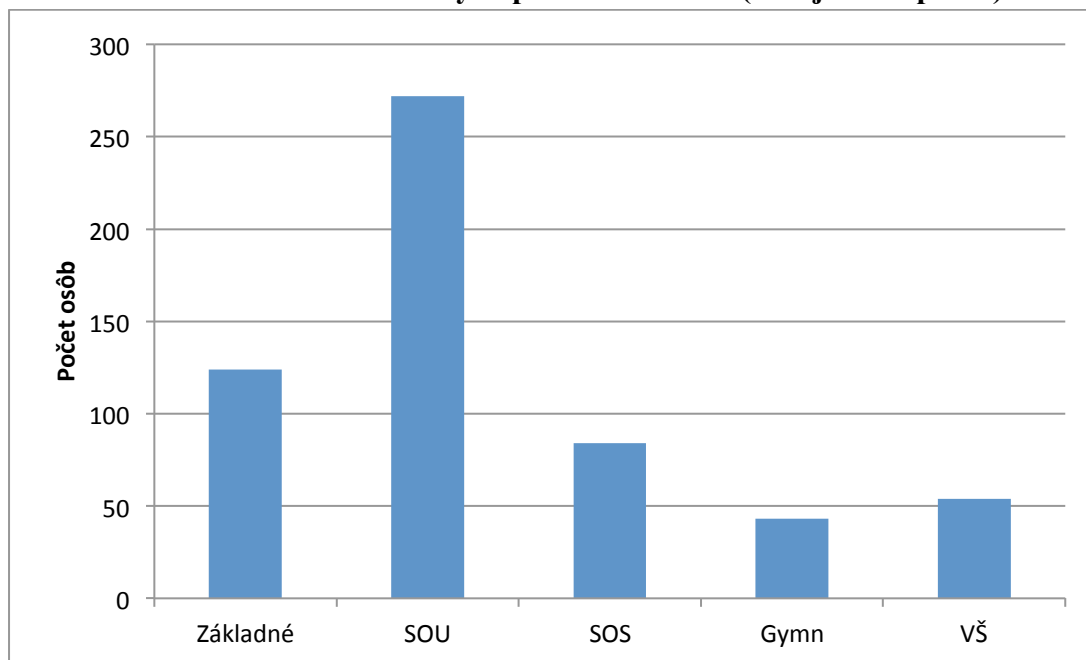
Tabuľka 10: Štruktúra nezamestnanosti k 31.3.2013 (zdroj: úrad práce)

Dĺžka evidencie					
Do 3 mes.	4-6 mes.	7-9 mes.	10-12m	13-24m	nad24m
131	131	80	79	107	53
Školské vzdelanie					
Základné	SOU	SOS	Gymn	VŠ	
124	272	84	43	54	
vek					
do 20 r	20-29 r.	30-39 r.	40-49 r.	50+ r.	
19	162	157	95	148	

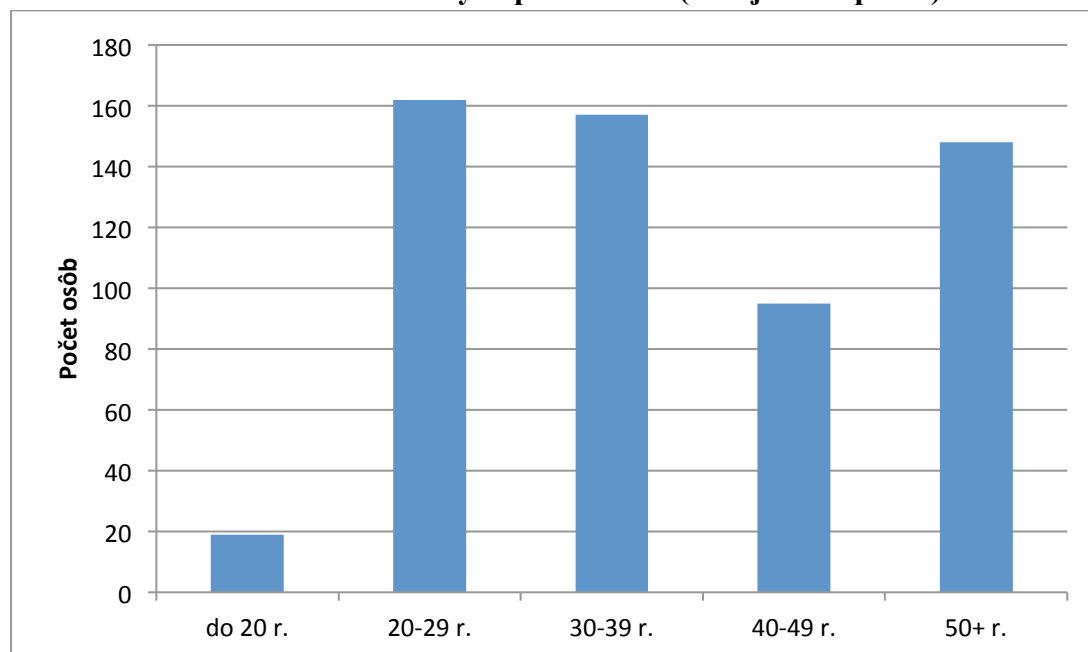
Graf 09: Štruktúra nezamestnaných podľa dĺžky evidencie (zdroj: úrad práce)



Graf 10: Štruktúra nezamestnaných podľa vzdelania (zdroj: úrad práce)



Graf 11: Štruktúra nezamestnaných podľa veku (zdroj: úrad práce)



Nezamestnanosť sa v meste pohybuje na úrovni 50% celoštátneho priemeru. Počet nezamestnaných klesol koncom roka 2006 pod 300 osôb (tabuľka a graf 061), avšak od roku 2009 prudko rastie. Zvláštnym fenoménom mesta je aj to, že dominujú mladí nezamestnaní do 6 mesiacov, čiže skupina, u ktorej je najväčší predpoklad aktívneho hľadania nového pracoviska. Z hľadiska školského vzdelania dominujú ľudia s nízkym vzdelaním (SOU a základné vzdelanie).

Stručná analýza ekonomických sektorov

Tabuľka 11: Počet subjektov podľa právnej formy v meste Šamorín (zdroj ŠÚ SR)

	Rok 2000		Rok 2003		Rok 2007		Rok 2013	
	počet	%	počet	%	počet	%	počet	%
Subjekty - spolu	1120	100	1315	100	1758	100	1081	100
Právnické osoby	201	17,9	265	20,2	471	26,8	796	73,6
Fyzické osoby - živnostníci	877	78,4	999	76,0	1244	70,8	242	22,4
Slobodné povolania	26	2,3	36	2,7	36	2,0	36	3,3
SHR	16	1,4	15	1,1	7	0,4	7	0,7

Počet hospodárskych subjektov v meste Šamorín sa zvýšil do roku 2007, ale v období 2007-2013 môžeme vidieť veľký pokles. Pokles je odôvodnený poklesom počtu živnostníkov v meste v spomínanom období. Ale keď skúmame počet subjektov podľa právnej formy, tak môžeme vidieť stále zvýšenie počtu právnických osôb v období 2007-2013.

Tabuľka 12: Výrobné podniky na území mesta Šamorín (zdroj MÚ)

	Obchodné meno	Sídlo spoločnosti	Adresa prevádzky	Podnikateľská činnosť
1	INTERTES, s.r.o.	Šamorín, Bratislavská č. 35	Šamorín, Bratislavská č. 35	Výroba atypického nábytku
2	Transbeton Šamorín, s.r.o.	Šamorín, Vicenzy č. 2	Šamorín, Vicenzy č. 2	Výroba , predaj betónu
3	MEVIS Slovakia, s.r.o.	Bratislava, Nám. SNP č. 15	Šamorín, Senecká č. 25	Výroba pružín a mal.lisov.dielcov
4	CARTRADE, s.r.o.	Šamorín, Senecká č. 2	Šamorín, Senecká č. 2	Šitie autopopťahov
5	CMG, s.r.o.	Šamorín, Gazdovský rad č. 371/A	Šamorín, ul. Vicenzy	Výroba a predaj elektr. zariadení
6	STROJ - LIFT, s.r.o.	Bratislava, Valachovej č. 4	Šamorín, časť Bučuháza	Výrobná prevádzka a sklad
7	SOLUTIONS IMMOBILIARES, s.r.o.	Šamorín, Gazdovský rad č. 371/A	Šamorín, ul. Vicenzy	prenájom nehnuteľ.
8	SNOWPRO Slovakia, s.r.o.	Šamorín, Senecká č. 27	Šamorín, Senecká č. 27	Montáž snowboardových viazaní
9	Bratisl.vodárenská spoločnosť	Bratislava, Prešovská č. 48	Extravilán mesta	Prevádzkov.ver.vodovod.a kanalizácii
10	BOMISA, s.r.o.	Šamorín, Gazdovský rad č. 371/A	Šamorín, ul. Vicenzy	Výr.kov.výr.pre automob.a mod.priem.
11	HAFLIGER, s.r.o.	Šamorín, Gazdovský rad č. 371/A	Šamorín, ul. Vicenzy	Výroba a predaj baliaceho materiálu
12	INTERKOVLEN-Ing. Jozef Lengyel	Šamorín, Vodárenská č. 3	Šamorín, Bratislavská č. 37 (OSP)	Zámočnícke práce, zemné práce
13	BROSS FOR PARTNERS, a.s.	Bratislava, Kollárovo nám. č.15	Šamorín - Čilistov	prev. plávajúceho zariadenia
14	CARAT DISTILLERY TRADE, s.r.o.	Veľký Meder, Komárňanská č. 124	Šamorín, Senecká cesta č. 23	Obchod činnosť-výroba a pred. liehov.
15	BALA CAPITAL, s.r.o.	Veľká Budafa č. 66	Šamorín, Bratislavská č.	Realitná činnosť

			1941	
16	KELLER Špec. zakladanie, s.r.o.	Bratislava, Hraničná č. 18- AB6	Šamorín, Priemyselná ul.	prev. staveb. činnosti
17	BIONDA, s.r.o.	Šamorín, Hlavná č. 17	Šamorín, Hlavná č. 17	Kancelária
18	ACCOM Slovakia, s. .r.o.	Banská Bystrica, Zvolenská č. 61	Šamorín, hospod. Dvor	Sklad materiálov
19	Slovenský vodohosp.podnik š.p.	Bratislava, Karloveská č. 2	Šamorín, Bratislavská č. 47	Kancelárske priestory
20	Bezpeč. Služba - Slovakia, s.r.o.	Dunajská Streda, ul. B. Kondého 18	Šamorín, Bratislavská č. 37	Strážna služba
21	ARCHEUS, s.r.o.	Šamorín, Hlavná č. 52	Šamorín, Hlavná č. 52	Sklad vína
22	TOMreal, s.r.o.	Šamorín, Bratislavská č. 37	Šamorín, Bratislavská č. 37	realitná činnosť
23	DAV-STAV, s.r.o.	Šamorín, Bratislavská č. 37	Šamorín, Bratislavská č. 37	Stavebné práce
24	OSP DANUBIUS DS, s.r.o.	Šamorín, Bratislavská č. 37	Šamorín, Bratislavská č. 37	Stavebné práce
25	ELTRA SLOVAKIA, s.r.o.	Šamorín, ul. Viceny č. 10	Šamorín, ul. Viceny č. 10	Výroba a montáž ľahkej elektroniky
26	BIOMIT, s.r.o.	Šamorín, Pomlejská č. 26	Šamorín, časť Mliečno, Šámot	Pren.neb.priest. kovovýroba, jednr.stav.
27	PROFDRINK, s.r.o.	Šamorín, Bratislavská č. 39	Šamorín, Bratislavská č. 39	Výroba liehovín
28	ZAPOM - Jozef Molnár	Šamorín, Požiarnická č. 33	Šamorín, Senecká č. 27	Stavebníctvo
29	CLEVIS, a.s.	Bratislava, Karadžičová č. 35	Šamorín, Senecká č. 27, Rybárska 5	Stavebníctvo
30	SLOVAKOR INDUSTRY, a.s.	Bratislava, Hviezdoslavovo nám. 20	Šamorín, Priemyselná č. 1689	Výroba výrobkov z plastických látok
31	Centrum služieb pre priemysel VICENZA, s.r.o.	Šamorín, Gazdovský rad č. 371/A	Šamorín, ul. Vincenzy	Podnik. finančné, poradenstvo, organ. kurzov školení

32	Združenie podnikov mesta VICENZY pre rozvoj Slov. republiky	Šamorín, Gazdovský rad č. 371/A	Šamorín, ul. Vincenzy	Vytvorenie priemys. parku, zabezp. svojim člen. samost. podnik.
33	A P Stav, s.r.o.		Šamorín, Bratislavská č. 1741	Stavebné práce
34	STAVPROGRES, s.r.o.		Šamorín, časť Mliečno č. 386	Stavebné práce
35	CALEARO Slovakia, s.r.o.		Šamorín, Vincenzy č. 2	Výroba antén do automobilov
36	MEDIASET, s.r.o.	Šamorín, ul. Vincenzy č. 8/2050	Šamorín, ul. Vincenzy č. 8/2050	Prenájom
37	A.N.I., s.r.o.	Šamorín, Gazdovský rad č. 371/A	Šamorín, ul. Vincenzy	Ešte nie je ek. aktívny
38	G.M.INVEST, s.r.o.	Šamorín, Cintorínska č. 2/547	Šamorín, Cintorínska č. 2/547	Sprostredkovateľská činnosť
39	SAFETY GLOVES s.r.o	Šamorín, Priemyselná 1238	Šamorín, Priemyselná 1238	výroba a šitie kožených a prac. rukavíc
40	DAKA s.r.o.	Šamorín, Gazdovský rad č. 371/A	Šamorín, ul. Vincenzy, parc.č. 1008/18	Výr. elek. zariadení, dielce pre strojárenskú výrobu
41	EAS EUROPE s.r.o.	Šamorín, Gazdovský rad č. 371/A	Šamorín, ul. Vincenzy, parc.č. 1008/18	Výr. elek. kariet, elek. príslušenstva
42	SEA ELEKTRO MECHANIKA s.r.o.	Šamorín, Gazdovský rad č. 371/A	Šamorín, ul. Vincenzy, parc.č. 1008/18	Výr. olejových a bezol. transformátorov
43	P.M.S. SLOVAKIA s.r.o.	Šamorín, Vincenzy ul. č. 24/2058	Šamorín, Vincenzy ul. č. 24/2058	strojárenský priemysel
44	ASEK TZB, spol. s r.o.	Kalinkovo 98, 90043 Kalinkovo	Šamorín, Bratislavská č. 98	
45	Cono & Cono s.r.o.	Šamorín, Bratislavská č. 100D	Šamorín, Bratislavská č. 100D	
46	CZ Slovakia, a.s.	Šamorín, Pomlejská č. 24	Šamorín, Pomlejská č. 24	

47	FRIGOPOL, k.s.	Šamorín, Senecká č. 2	Šamorín, Senecká č. 2	výr. vzduchotech. a klimatizačných zar.
48	ARTIMUS s.r.o.	Šamorín, Senecká č. 1	Šamorín, Senecká č. 1	stavebniny
49	UTS UNITED TECHNICAL SERVICES, s.r.o.	Šamorín, Senecká č. 16	Šamorín, Senecká č. 16	predaj a oprava elektroniky
50	Alexander Binzel-zváracia technika, spol. s r.o.	Šamorín, Priemyselná 1239	Šamorín, Priemyselná 1239	
51	GAVA PLAST	Šamorín, Priemyselná ul.	Šamorín, Priemyselná ul.	
52	LANDA s.r.o.	Šamorín, Priemyselná ul.	Šamorín, Priemyselná ul.	sekacie a búracie nástroje
53	Keller-slovakia	Bratislava, Hraničná 18-AB 6	Šamorín, Priemyselná ul.	špeciálne zakladanie stavieb
54	AKTIVA SECUR, s.r.o.	Šamorín, Priemyselná 1238	Šamorín, Priemyselná 1238	
55	F R A N C O spol. s r.o.	Šamorín, Mestský majer23	Šamorín, Priemyselná ul.	

Počet výrobných podnikov na území mesta znázorňuje výhodnú geografickú polohu mesta a ústretovosť podnikateľom. Podľa podnikateľskej činnosti majú najväčší počet stavebné podniky.

Na území mesta podnikajú aj viaceré zahraničné podniky. Skoro všetky zahraničné firmy majú prevádzku v miestom priemyselnom parku na ulice Vicenzy. Jedná sa o ojedinelý projekt priemyselného parku tvoreného zoskupením niekoľkých malých a stredných podnikov. Celý tento projekt bol od samého začiatku zastrešený Zväzom priemyselníkov mesta Vicenza (Confindustria Vicenza).

Tabuľka 13: Zahraničné podniky na území mesta Šamorín (zdroj MÚ)

	Obchodné meno	Sídlo spoločnosti	Adresa prevádzky	Podnikateľská činnosť
1	CMG, s.r.o.	Šamorín, Gazdovský rad č. 371/A	Šamorín, ul. Vincenzy	Výroba a predaj elektr. zariadení
2	SOLUTIONS IMMOBILIARES, s.r.o.	Šamorín, Gazdovský rad č. 371/A	Šamorín, ul. Vincenzy	Služby v oblasti nehnuteľnosti
3	BOMISA, s.r.o.	Šamorín, Gazdovský rad č. 371/A	Šamorín, Nezábudkov á č. 9	Výr. kov. výr. pre automob. a mod. priem.

4	HAFLIGER, s.r.o.	Šamorín, Gazdovský rad č. 371/A	Šamorín, ul. Vincenzy	Výroba a predaj baliaceho materiálu
5	I.G.GASKET INTERNATIONAL , s.r.o	Bratislava, Michalská č. 7	Šamorín, ul. Vincenzy	Výr.a sprac. priemys. tesnení, gum. prod.
6	LARIPLAST SLOVAKIA, s.r.o.	Šamorín, Gazdovský rad č. 371/A	Šamorín, Nezábudkov á č. 9	Výroba z plastu
7	APG IMMOBILIARE, s.r.o.	Šamorín, Gazdovský rad č. 371/A	Šamorín, Nezábudkov á č. 1556	Výroba textilných a kovových výrobkov
8	ELTRA SLOVAKIA, s.r.o.	Šamorín, Gazdovský rad č. 371/A	Šamorín, Bratislavská cesta č.37	Výroba a montáž ľahkej elektroniky
9	Centrum služieb pre priemysel VICENZA, s.r.o.	Šamorín, Gazdovský rad č. 371/A	Šamorín, ul. Vincenzy	Podnik. finančné, poradenstvo, organ.kurzov školení
10	Združenie podnikov mesta VICENZY pre rozvoj Slov. republiky	Šamorín, Gazdovský rad č. 371/A	Šamorín, ul. Vincenzy	Vytvorenie priemys. parku, zabezp.svojim člen. samost.podnik.
11	CALEARO Slovakia, s.r.o.		Šamorín, Vincenzy č. 2	Výroba antén do automobilov
12	A.N.I., s.r.o.	Šamorín, Gazd. Rad. Č. 371/A	Šamorín, ul. Vincenzy	Ešte nie je ek. aktívny
13	DAKA s.r.o.	(začiatok činnosti 2005)	Šamorín, ul. Vincenzy, parc.č. 1008/18	Výr. elek. zariadení, dielce pre strojárenskú výrobu
14	EAS EUROPE s.r.o.	(začiatok činnosti 2005)	Šamorín, ul. Vincenzy, parc.č. 1008/18	Výr. elek. kariet, elek. príslušenstva
15	SA ELEKTRO MECHANIKA s.r.o.	(začiatok činnosti 2005)	Šamorín, ul. Vincenzy, parc.č. 1008/18	Výr. olejových a bezolejových transformátorov
16	T.D.E. MACNO SK s.r.o.	(začiatok činnosti 2005)	Šamorín, ul. Vincenzy, parc.č. 1008/18	Výroba, montáž, skladovanie elektronických súčiastok

Finančný sektor

Tabuľka 14: Poist'ovne na území mesta (zdroj: vlastný prieskum)

Názov	telefón	Typ zastúpenia
Allianz SP, Hlavná 64	5622268	Agentúrna kancelária
Allianz SP, Hlavná 31	5628208	Agentúrna kancelária
Kooperatíva, Gazdovský rad 49/A,	562 80 20	Obchodné miesto

Tabuľka 15: Banky na území mesta (zdroj: vlastný prieskum)

Banka	adresa	telefón	otváracia doba
VÚB	Hlavná 64,	0850 123 000	PO-PI 9.00-17.00
Slovenská sporiteľňa	Gazdovský rad 18/36	0850 111 888	PO-PI 8.00-16.00
Tatra Banka	Cintorínska 2	0850 111 100	PO-PI 9.00-17.00
UniCredit	Gazdovský rad 49/B	031/5627 960	PO-PI 8.00-12.00, 12.45-16.00
ČSOB	Hlavná 43	0850 111 777	PO-PI 9.00-17.00
Prima banka	Hlavná 820	0850 700 007	PO-PI: 9:00 – 12:00, 13:00 - 17:00
OTP Banka	Gazdovský rad 39	031/3268751	PO-PI 8.00-16.30

Cestovný ruch

Tabuľka 16 Ubytovacie zariadenia mesta (zdroj MÚ):

	Názov	Adresa	Tel.	Kapacita
1	Hotel Kormorán	Čilistov	031/ 5909100 http://www.hotelkormoran.sk	154
2	Hotel Žitný ostrov *	Vinohradská 48	031/ 562 24 15	87
3	Hotel Samaria ***	Bratislavská 100/D	0911 31 53 64 www.samariahotel.sk	18
4	Penzión Tornyos ***	Bratislavská cesta	031/ 562 24 09 http://www.tornyos.sk	20
5	Turistická ubytovňa Lindtner **	Čilistov 34	031/ 560 36 37 http://www.lindtner.sk	10

Tabuľka 17. Kapacita ubytovacích zariadení mesta

Typ	Rok		
	1998	2002	2012
Hotely	2	2	3
Počet lôžok	174	174	259
Penzióny	2	3	1
Počet lôžok	50	70	20
Ubytovňa	1	1	1
Počet lôžok	10	10	10
Kapacita celkom	234	254	289

Tabuľka 18: Stravovacie zariadenia mesta (zdroj MÚ):

	reštaurácie	kaviarne	vinárne	pizzerie	jedálne
počet	13	22	2	3	8

Tabuľka 19: Športové zariadenia mesta (zdroj MÚ):

šp. areály, aj pri školách	športové haly a telocvične	štadióny	jazdecké areály	kryté plavárne	letné kúpaliská	fitness centrá
6	7	1	1	0	0	4
sauny	aerobicové štúdiá	požičovne	Športové ihriská s umelým trávnikom			
2	2	1	1			

Tabuľka 20: Príjmy mesta z poplatkov za ubytovacie služby v EUR (zdroj MÚ):

Rok	2009	2010	2011	2012
Príjem	9 244	8 431	7 795	4 615

Stav niektorých odvetví a zložiek cestovného ruchu***Kultúrno-poznávací cestovný ruch***

Kultúrne a prírodné pamiatky mesta poskytujú dobrý predpoklad na rozvoj tohto odvetvia. Ponuka je prezentovaná na webstránke (www.samorin.sk) a v propagačných materiáloch mesta. Návštevníkov informujú 5-jazyčné informačné tabule pri národných kultúrnych pamiatkach, prezentácia kultúrneho dedičstva je aj súčasťou produktu CR „Stredoveké kostoly v Šamoríne a na Hornom Žitnom ostrove“ a k dispozícii sú sprievodcovia v SK, HU, ENG, DE a ITAL jazykoch. Miestne historické a remeselnícke tradície prezentuje Mestský vlastivedný dom a skupinové návštevy prijíma aj reformovaný kostol. V lesoparku je náučný chodník s prírodnými hodnotami.

Aktívny cestovný ruch***Cykloturistika***

Po hrádzi Hrušovskej zdrže vedie medzinárodná Dunajská cyklotrasa. Napriek tomu, že v tejto časti územia má trasa až tri alternatívy (okrem tejto aj pravá hrádza zdrže na Malom Žitnom ostrove a Szigetköz na pravej strane Dunaja), premávka je intenzívna. Dominujú cyklisti z Bratislavy, ale pravidelne sa po cyklotrase pohybujú aj zahraniční turisti. Od zdrže navádzajú cyklistov smerovky do mesta až po lesopark Pomlé.

Mesto Šamorín má spracovanú koncepciu rozvoja cyklistických ciest a bol vybudovaný pruh pre cyklistov po Seneckej ceste.

Vodná turistika

Zaujímavosti poskytuje hlavne širšie okolie mesta, ale možnosti sú aj na zdrži Hrušov a na priesakovom kanáli vedľa zdrže. V meste pôsobia 2 subjekty s ponukou na túry: Ing. Zoltán Jankó - VODNETURY.sk a RRA Šamorín (len náučné exkurzie).

Kúpaliská

V Čilistove funguje aquapark rekreačného strediska Elements Resort a v lete je prístupný južný breh jazera Lagúna v Čilistove (prírodné kúpalisko s navozeným pieskom).

Jazdecká turistika

Elements Resort má jazdecký areál, s rôznymi službami pre záujemcov a pravidelne organizuje jazdecké preteky v rôznych disciplínach.

Športový rybolov

Rybárske revíry – zdrž Hrušov, jazero Lagúna a jazero v Mliečne je možné využívať na rybolov s povolením miestneho rybárskeho zväzu.

Iné športové možnosti

V meste na nachádza niekoľko tenisových kurtov (štadión v Pomlé, Hotel Kormorán). V miestnom lesoparku Pomlé a po hrádzi zdrže Hrušov sa nachádzajú aj trasy pre kolieskové korčule.

Gastronomický a vínný cestovný ruch

V meste sa nachádza niekoľko reštaurácií solídnej úrovne, ktoré ponúkajú regionálnu ako aj medzinárodnú kuchyňu. Miestne vinohradnícke tradície prezentuje firma Šambaza vo svojom areáli v časti Gančháza. Na gastronomickú a vinársku tradíciu nadväzuje aj “festival miestnych tradícií a chutí” tradične organizovaný okolo 1. septembra v lesoparku Pomlé, ktoré sa vyznačuje veľkou návštevnosťou.

Konferenčný cestovný ruch

Komplexnú službu ponúka Hotel Kormorán. Konferenčnú miestnosť má k dispozícii aj Mestské kultúrne stredisko a tiež Fórum inštitút pre výskum menšín.

Podujatia, výstavy

Významnými podujatiami sú vernisáže a iné akcie At Home Gallery v synagóge a Mestského domu kultúry. Pre turistov môžu byť zaujímavým miestnym podujatím Jarné trhy, ktoré organizuje Mestský úrad. Kultúrna organizácia CSEMADOK v septembri pravidelne organizuje festival POMLE (“Festival miestnych tradícií a chutí”). Zaujímavejšie pravidelné športové podujatia: celoštátne súťaže kajak-kanoe, šermiarskeho, zápasníckeho klubu, bežecké podujatie POMLE RUN a zápasy futbalového a basketbalového klubu. Významné podujatia mestskej časti Mliečno sú tradičné fašiangové radovánky koncom zimy, deň obce v júli a hody v auguste. Združenie Ain Karim organizuje “Deň rodiny” v mesiaci máj a nechýbajú ani podujatia ku Dňu detí.

Rozvoj ľudských zdrojov

Zaujímavou možnosťou mesta z hľadiska rozvoja cestovného ruchu je prítomnosť Hotelovej akadémie a Stredného odborného učilišťa verejného stravovania. Škola ponúka aj dištančnú formu vzdelávania pre záujemcov o podnikanie v cestovnom ruchu.

Informačný systém

Informačný systém pre návštevníkov v súčasnosti obsahuje nasledovné prvky:

- webstránka mesta – aktualizovaná Mestským úradom
- mapa mesta – skladačka – je k dispozícii v informačnej kancelárii Mestského úradu
- orientačné smerové tabule – nachádzajú sa v niektorých frekventovaných častiach mesta
- nástenné mapy mesta – nachádzajú sa asi na desiatich miestach mesta, väčšina tabúl je už v zlom stave
- pohľadnice: Firma Fotos v predajni fotopotrieb ponúka rôzne druhy šamorínskych pohľadníc. V budove mestskej knižnice sa predávajú darčkové predmety s miestnymi motívmi (historické pohľady na mesto, atď.).

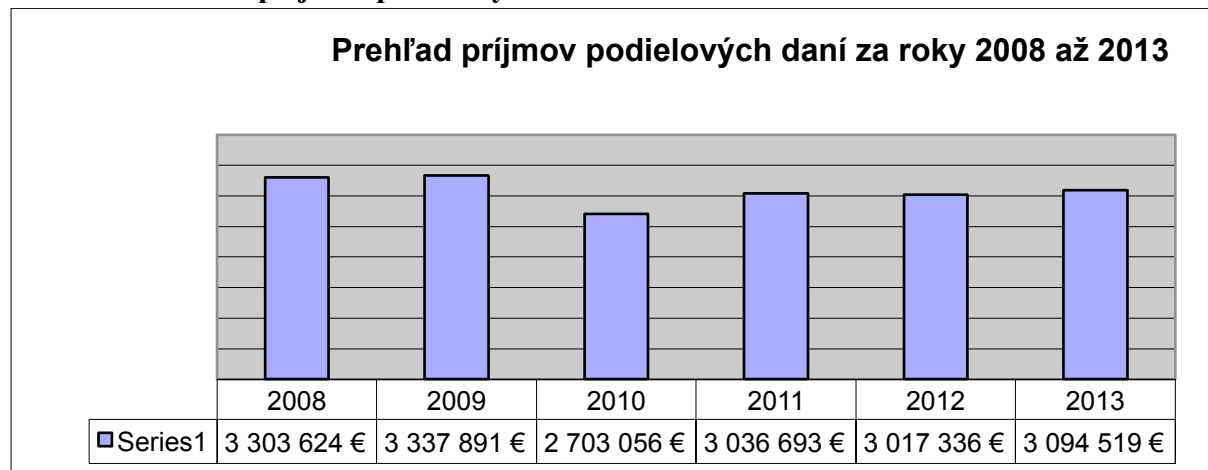
Samospráva mesta Šamorín – hospodárska situácia

Prehľad hospodárskej situácie samosprávy bol spracovaný na základe rozpočtov za posledných 10 rokov.

Od roku 2003 po zavedení samostatnej tabuľky pre kapitálové výdavky je situácia prehľadná. Na základe týchto údajov mesto v roku 2003 vynaložilo 33,8 miliónov korún na kapitálové výdavky. V predchádzajúcich rokoch boli kapitálové výdavky vedené hlavne v kapitole „bytová výstavba a miestny rozvoj“ a predstavovali predovšetkým náklady na výstavbu a projektovanie infraštruktúry súvisiacej s výstavbou bytov, ciest, technickej infraštruktúry a odstránením havarijných stavov. Na tieto účely boli poskytnuté nasledovné prostriedky: r.1999 - 14,7 mil. Sk, r. 2000 - 5 miliónov Sk, r. 2001 - 4 milióny Sk, r. 2002 - 3,3 mil. Sk, r. 2003 - 1,7 miliónov Sk. V roku 2000 mesto poskytlo miestnemu Kajak-canoe klubu 0,5 milióna Sk na rekonštrukciu lodenice. V rokoch 2000-2001 bola financovaná rekonštrukcia mestskej čistiarny odpadových vôd v úhrnnej hodnote 41,5 miliónov Sk. Náklady boli hradené z nasledovných zdrojov: 5 miliónov Sk vlastné zdroje, 18,2 mil. Sk z úveru a 18,3 mil. Sk z programu PHARE. V roku 2003 mesto realizovalo výstavbu 19 nájomných bytov v hodnote 13 mil. Sk, pričom finančné prostriedky pochádzali z úveru a dotácie Štátneho fondu rozvoja bývania.

V roku 2013 boli odovzdané nájomné byty na Kasárenskej ulici, ktoré boli zaradené a uvedené do majetku mesta a odovzdaná pre nájomníkov v apríli 2013 (1 023 410 EUR). Pokračovalo sa v rekonštrukcií Veternej ulice v hodnote 266 004 EUR (cesta, chodníky), domu smútku (v roku 2012-13: 230 000 EUR). V roku 2012 bola vytvorená okružná križovatka (Veterná ulica - Gazdovský rad) v hodnote 128 723 EUR. V rokoch 2011-12 sa uskutočnilo vybudovanie inžinierskych sietí k pozemkov v katastrálnom území Kráľovianky na 31 rodinných domov v hodnote 254 301 EUR, rekonštrukcia budovy Mestského kultúrneho strediska v hodnote 180 000 EUR V rokoch 2009-12 mesto vytvorilo parkovacie miesta na Gazdovskom rade, v uliciach Dunajskej a Rybárskej v hodnote 150 000 EUR. V roku 2009 mesto rekonštruovalo Materskú školu Dunajská ulica v hodnote 338 448 EUR. Nájomné byty na Hlbokej ceste boli dokončené v roku 2006 v sume 46 372 000 SKK, ďalšia investícia mesta v tomto roku bola rekonštrukcia ulice Trhovej v hodnote 5 971 000 SKK.

Hospodárenie mesta vykazovalo každý rok v sledovanom období kladný hospodársky výsledok z rozpočtového hospodárenia. Ak však berieme do úvahy fakt, že v prípade samospráv sa ročný zisk stane súčasťou príjmovej stránky nasledujúceho roku, zistíme, že bez započítania prebytku z rozpočtového hospodárenia v rokoch 2009-2011 to je výsledkom finančnej krízy, na základe čoho boli príjmy z prídeltov daní znížené štátom.

Graf 12: Prehľad príjmov podielových daní

Z hore uvedeného grafu vyplýva, že najväčší pokles podielových daní bol v roku 2010. Od tohto obdobia môžeme konštatovať mierne zvýšenie týchto príjmov, ale ani v roku 2013 nedosahujeme úroveň podielových daní za roky 2008 a 2009. Je to výpadok ročne cca 300 000 EUR. Z nižšie uvedenej tabuľky môžeme konštatovať stále zlepšenie účtovného hospodárskeho výsledku od roku 2011. Pozitívnu zmenu spôsobili vyššie výnosy o 326 455,36 EUR aj napriek tomu, že sa zvýšili aj náklady mesta. Treba však poznamenať, že mesto v súčasnej štruktúre financovania zo strany štátu nie je schopné vykryť náklady účtovných odpisov.

Tabuľka 21: Hospodárske výsledky mesta v tisíc Sk (zdroj: MÚ)

Rok	Hospodársky výsledok rozpočtového hospodárenia	Rozdiel medzi príjm. a výd. Finančných operácií (bez HV rozpočtového hospodárenia)	Čistý HV rozpočtového hospodárenia za daný rok
2004	6 333		
2005	3 658		
2006	7 489		
2007	11 166	17 807	-6 641
2008	30 415	28 000	2 415

Tabuľka 22: Hospodárske výsledky mesta v EUR (zdroj: MÚ)

Rok	Hospodársky výsledok rozpočtového hospodárenia	Rozdiel medzi príjm. a výd. Finančných operácií (bez HV rozpočtového hospodárenia)	Čistý HV rozpočtového hospodárenia za daný rok
2009	319 320	929 480	-610 160
2010	148 575	1 158 989	-1 010 414
2011	28 699	-81 054	109 753
2012	31 316	707 000	-675 684
2013	47 947	168 662	-120 715

Hodnota majetku mesta za posledné 3 roky sa znížila. Od roku 2011 postupné zníženie zostatkovej hodnoty sa prejavila najmä z dôvodu odpisov dlhodobého hmotného a nehmotného majetku mesta a to preto, že mesto nedokázalo investovať finančné prostriedky vo výške ročných odpisov.

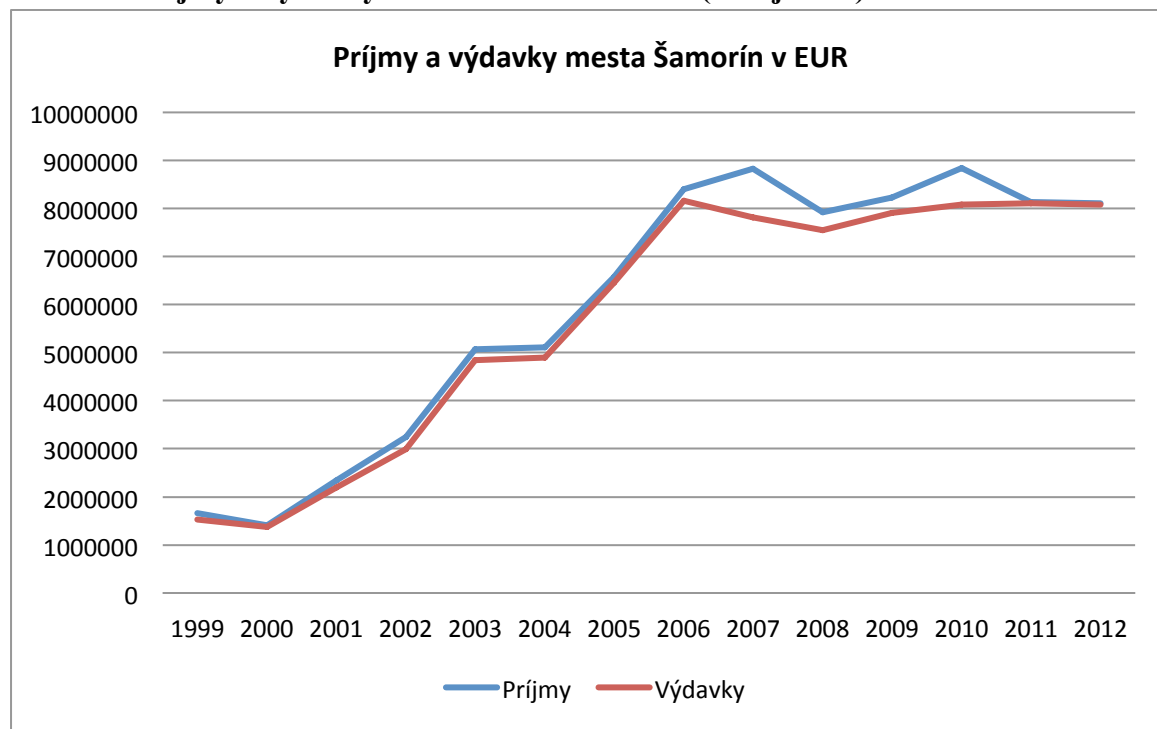
Tabuľka 23: Rozpočet mesta v tisíc Sk (zdroj: MÚ)

Rok	príjmy	výdavky
2004	153 982	147 649
2005	198 160	194 502
2006	253 233	245 744
2007	265 852	235 437
2008	238 479	227 313

Tabuľka 24: Rozpočet mesta v EUR (zdroj: MÚ)

Rok	príjmy	výdavky
2009	8 227 250	7 907 930
2010	8 835 603	8 087 028
2011	8 130 903	8 102 204
2012	8 106 632	8 075 316
2013	8 160 273	8 112 325

Graf 13: Príjmy a výdavky mesta Šamorín v EUR (zdroj: MÚ)



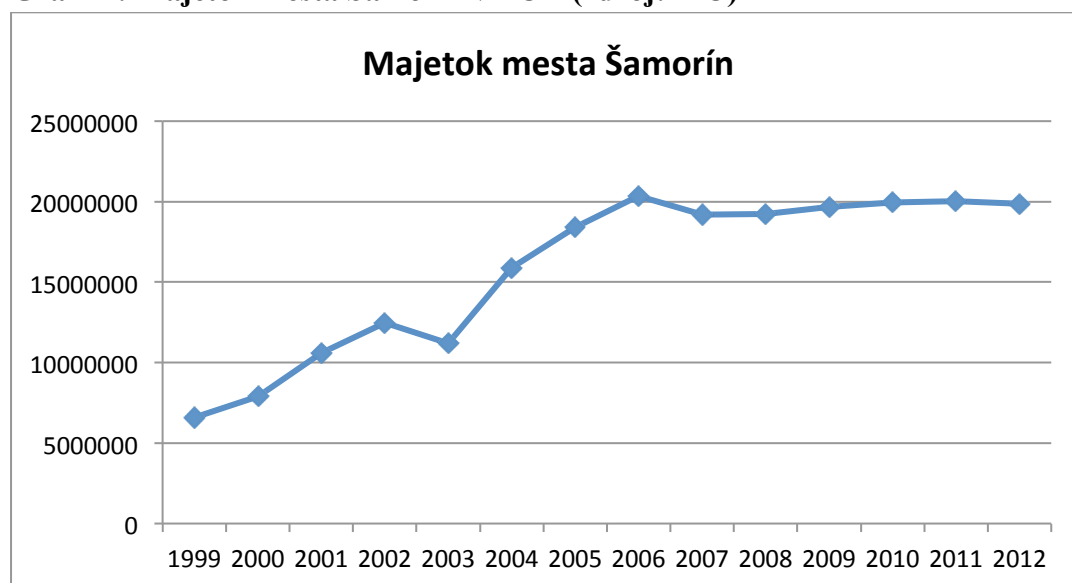
Tabuľka 25: Majetok mesta (zostatková cena) v tisíc Sk (zdroj: MÚ)

Rok	spolu	pozemky
2004	479 285 994	94 203 253
2005	554 652 075	102 200 617
2006	613 009 165	105 243 201
2007	578 261 566	101 877 678
2008	579 521 526	103 520 665

Tabuľka 26: Majetok mesta (zostatková cena) v EUR (zdroj: MÚ)

Rok	spolu	pozemky
2009	19 673 634	3 550 796
2010	19 944 220	3 562 652
2011	20 024 186	3 603 843
2012	19 877 733	3 603 364
2013	19 635 872	3 602 263

Graf 14: Majetok mesta Šamorín v EUR (zdroj: MÚ)



Technická infraštruktúra

Vodovody

Vodný zdroj pri Šamoríne sa nachádza oproti dolnej časti Hrušovskej zdrže. Systém jeho vodárenských studní pracuje od roku 1975. Bol vybudovaný ako náhrada za zničený vodný zdroj v Podunajských Biskupiciach. Šesť studní má filtre v hĺbke od 45 do 90 m. Spoločná výdatnosť je do 900 l/s. Tesne pred napustením nádrže boli pridané tri ďalšie studne, ako prípadná kompenzácia studní v Kalinkove, čo zvýšilo celkovú výdatnosť celého zdroja na 1200 l/s. V súčasnosti je zdroj využívaný na polovičný výkon. Vodovody v Šamoríne sú napájané z tohto vodného zdroja. Vodný zdroj Šamorín zároveň dotuje podhorský skupinový

vodovod (SKV) zásobujúci obce a mestá na podhorí Malých Karpát (údaj z materiálu *Charakteristika verejných vodovodov podľa akciových spoločností*, minzp.sk).

Vodovodná sieť v Šamoríne je vybudovaná ako okružová. Okrajové časti mesta (Mliečno a Čilistov) sú zásobované pomocou samostatných prípojok. V mestských častiach Kráľovianky, Šámot, Bučuháza bol vodovod vybudovaný až v uplynulých rokoch v rámci projektu *Odvedenie a čistenie odpadových vôd a zásobovanie pitnou vodou – aglomerácia Šamorín (2007-2010)* za podpory EÚ (Kohézny fond), pričom bola rozšírená aj kanalizačná sieť v meste. Celková dĺžka vodovodnej siete je **50,178 km**, dĺžka prípojok je **12,325 km**, čo oproti roku 2004 predstavuje prírastok 16,18, resp. 4,5 km (údaje z predchádzajúcej verzie analýzy mesta).

Počet obyvateľov zásobovaných z verejného vodovodu je **12 841**, t. j. **98,30 %** populácie mesta (nárast z úrovne 95% v roku 2004). Spotreba pitnej vody má narastajúcu tendenciu, v súčasnosti predstavuje **2103,62 m³/deň** (údaj roku 2004 bol 1782 m³/deň).

Medzi hlavné vodárenské zdroje patria studne S-1 s výdatnosťou 20 l/s, S-2 s výdatnosťou 20 l/s a studňa S-3 s výdatnosťou 100 l/s. Čerpacie stanice odoberajú množstvo **90 l/s**. V meste je jeden vežový **vodojem** s objemom 1300 m³.

Prevádzkovateľom vodovodnej siete je Západoslovenská vodárenská spoločnosť, Nitra, závod Dunajská Streda, Kračanská cesta 1233

Podľa systematických pozorovaní vykonávaných od roku 1975 podzemná voda v regióne kvalitatívne vyhovuje všetkým požiadavkám na pitnú vodu vo všetkých parametroch v súlade so Slovenskými technickými normami (STN). Kvalita podzemnej vody je stabilná, bez významných výkyvov (zdroj: www.gabcikovo.gov.sk). Územie sa zároveň vyznačuje tvrdou vodou (14 °N) s obsahom vápnika (Ca) a horčíka (Mg) 2,14-3,20 mmol/l.

Cena vody:

- maximálna cena za výrobu a dodávku pitnej vody verejným vodovodom 1,0581 €/m³
- maximálna cena za odvedenie a čistenie odpadovej vody verejnou kanalizáciou 0,8286 €/m³

Uvedené ceny sú bez DPH

Kanalizácia

Jednotná kanalizačná sieť odvádza splaškové i dažďové vody. Mestských častiach Kráľovianky, Šámot a Bučuháza, Čilistov, a Mliečno je vybudovaná splašková kanalizácia.

Celková dĺžka kanalizačnej siete je **39,715 km**.

Počet obyvateľov napojených na kanalizačnú sieť je **11 384**, t.j. **87,15 %** populácie mesta.

Prevádzkovateľ kanalizačnej siete:

Západoslovenská vodárenská spoločnosť, Nitra,
závod Dunajská Streda, Kračanská cesta 1233

Čistenie odpadových vôd mesta

Mesto má jednu čističku odpadových vôd v Mliečne. Základné parametre ČOV:

Počet pripojených ekvivalentných obyvateľov (EO)	13242
Priemerný prietok	116 m ³ /hod., 1015430 m ³ /rok
Denná produkcia znečistenia BSK ₅	794,5 kg/deň

Objem kalu

15,6 m³/deň

Prevádzkovateľ:

Západoslovenská vodárenská spoločnosť, Nitra,
závod Dunajská Streda, Kračanská cesta 1233

Elektrická energia:

Územie Šamorína je napájané elektrickou energiou z trafostanice 380/110/22kV Podunajské Biskupice cez vedenia s vysokým napätím VN-350, VN-199, VN-228 a VN-228-437. Distribúcia elektrickej energie sa uskutočňuje cez dve 22 kV vzdušné linky a cca. 30 ks trafostaníc TS 22/0,4 kV v rámci mesta Šamorín (okružná sieť). K rodinným domom sa dostáva elektrická energia s napätím 400 V. Súčasný inštalovaný výkon siete je okolo 25.000 kVA.

Prevádzkovateľ sa stará o modernizáciu distribučnej siete nemalými investíciami, ktoré zvyšujú výkon a spoľahlivosť distribúcie elektrickej energie.

Základné údaje prevádzkovateľa:

Obchodné meno: Západoslovenská energetika, a. s.

OPal 352.40

Adresa: Dunajská Streda, Kračanská cesta 1607/45

Plynovod:

Šamorín je zásobovaný zemným plynom z vysokotlakového (VTL) plynovodu Bratislava-Komárno vedeného severne od Šamorína. Redukcia na stredotlak je na Seneckej ceste, výkon regulačnej stanice je 6000 m³/hod.

Celková dĺžka STL plynovodu je 22 km, dĺžka prípojok je 9 km, tlakové úrovne: STL2 (300kPa) (priemyselný park), STL1 (100kPa), NTL (2,5kPa).

Prevádzkovateľ plynovodu:

Obchodné meno: Slovenský plynárenský priemysel distribúcia a. s. LC Nitra, Komárno, Galanta .

Úroveň plynofikácie - počet domov a bytov – 4580 (podľa sčítania 2011) / počet napojených domácností – 4142.

Diaľkové vykurovanie

Mestský podnik bytového hospodárstva (MPBH) vykonáva v meste diaľkové vykurovanie tromi plynovými kotlami (K-1, K-2, K-4) s celkovým menovitým výkonom 17,85 MWh, pomocou ktorých bolo dodané teplo a teplá úžitková voda pre 2 319 bytových jednotiek a pre iných odberateľov. Efektivita vykurovania sa vo vykurovaných objektoch je v priemerne okolo 94%, čo znamená, že izolácia objektov dosiahla zvýšenie efektivity kúrenia z roku 2002 na rok 2013 o 21%. V roku 2012 boli vždy na jeden z kotlov v každej kotolni osadené moderné horáky typu Weishaupt.

Doprava

Cestná doprava:

Komunikačná kostra mesta je tvorená štátnymi cestami I/63 a II/503. Mestom prechádza štátna cesta I/63 z Bratislavy na Dunajskú Stredú. Dĺžka tejto cesty činí na území mesta 1,7 km, pričom dĺžka štátnej cesty II/503 smerom na Senec je 500 m.

Sieť miestnych komunikácií má dĺžku 35,8 km.

Tabuľka 27: Údaje o sčítaní dopravy 1995/2000/2010

	T – nákladné automobily a prívesy	O – osobné a dodávkové automobily	Priemer za 24 hod.
I/63	2073/2532/2296	7253/10049/9797	9361/12614/12208
II/503	463/654/947	1496/3747/6575	1969/4420/7556

Životné prostredie

Geomorfológia a geologická stavba územia

Z hľadiska geomorfologického členenia Slovenska [Mazúr, Lukniš; 1984] je územie súčasťou oblasti Podunajskej nížiny, celok Podunajská rovina. Okolie Šamorína sa nachádza na území tzv. Žitného ostrova ohraničeného z juhu korytom Dunaja a zo severu Malým Dunajom. Toto územie je vlastne veľkým náplavovým kužeľom, ktorý vytvoril Dunaj po prerazení Malých Karpát vstupom do poklesávajúcej Podunajskej nížiny. Územie je charakterizované rovinným, fluvialným akumulárnym reliéfom agradovaných rovín a poriečnych nív s malým rozkolísaním terénu. Povrch Žitného ostrova mierne klesá od Bratislavy (134 m n.m.) smerom ku Komárnu (108 m n.m.), pričom samotné mesto Šamorín leží v nadmorskej výške 125 m. Rozkolísanosť povrchu je spôsobená stopami po pôvodných dunajských ramenách a naakumulovaných nánosov štrkov a fluvialných sedimentov. Po stáročia bol reliéf tvarovaný riekou Dunaj, až do vybudovania systému ochranných hrádí v 20. storočí.

Geologickú stavbu mesta určuje neogénna sedimentačná panva. Na základe vrtu FGČ-1 Čilistov majú sedimenty Dunaja hrúbku 200 m. Pod nimi sa nachádzajú riečno-jazerné sedimenty pontu, limnobrakické morske sedimenty panónu a brakické morske sedimenty sarmatu. Ďalšie sedimenty neogénu nie sú známe, avšak vrty a geofyzikálne prieskumy na blízkom okolí (v okruhu 10 km) zistili aj andezitové stratovulkanické horniny badenu. V širšom území sa vyskytujú mocné ložiská štrkov a štrkopieskov. V štrkopiesčitých náplavoch Dunaja bolo zistených niekoľko netradičných minerálov. Pri Šamoríne bolo zistené výraznejšie zastúpenie granátu a obliakového kremeňa.

Klimatické pomery

Podunajská rovina, ktorá má v rámci Slovenska niekoľko „naj“: najteplejšia, má najviac slnečného svitu, najveternejšia rovinná oblasť (pre východné predpolie Devínskej brány maďarská geografická literatúra používa výraz veterný koridor), najsuchšia.

Mapa klimatických oblastí charakterizuje klímu ako suchú, s priemernou januárovou teplotou nad -3°C . Teplú klimatickú oblasť charakterizuje viac ako 50 letných dní (max. teplota vzduchu dosahuje 25°C). Začiatok žatvy ozimnej raži je pred 15. júlom. Slnečný svit vo vegetačnom období je nad 2000 hodín. Vysoký výpar a nízke zrážky (550-600 mm/rok), výsušné vetry, najmä v jarnom období zapríčiňujú, že územie je jedno z najsuchších na Slovensku. 55% zrážok spadne v letnom období (320 mm), avšak je pozorovaný malý počet dní so zrážkami nad 1 mm (90 dní/rok). Počas krátkodobých lejakov spadne aj 70 mm zrážok za 24 hodín. Najviac zrážok spadne v mesiacoch máj, jún a júl – priemerne za mesiac 59,3 mm. Pomerne teplá klíma zapríčiňuje, že počet dní so snehovou prikrývkou je malý. Prvé sneženie sa môže vyskytnúť okolo 4.11. a posledné začiatkom apríla. Prvý deň so snehovou pokrývkou sa môže vyskytnúť okolo 4.12., a posledný začiatkom marca. Priemerný počet dní so snehovou pokrývkou dosahuje hodnotu okolo 35 dní za rok. Priemerná ročná teplota územia je do 10°C . Najteplejší mesiac, júl prináša priemerné teploty nad 20°C . Pozorované teplotné extrémny boli $+38^{\circ}\text{C}$ a -35°C . Dĺžka vykurovacieho obdobia je priemerne 211 dní za rok. Prevládajúcim smerom vetra je SZ (28%), nasleduje SV (13%) a S (12,8%). Kvôli prevládajúcemu smeru vetra sa mesto nachádza na okraji územia, ktorého ovzdušie je znečistené Bratislavou.

Kvalita ovzdušia:

Ovzdušie územia je málo znečistené, v letných mesiacoch je však zvýšený výskyt prachu a peľu v ovzduší. Vzhľadom na všeobecne priaznivé klimatické a mikroklimatické pomery je územie dobre prevetrávané, v dôsledku čoho dochádza k pomerne rýchlemu a účinnému rozptylu emitovaných znečisťujúcich látok. V poslednom desaťročí došlo k plynofikovaniu veľkých sídliskových kotolní a značná časť malých stacionárnych zdrojov znečistenia (rodinné domy) je plynofikovaná. Značné je však znečistenie automobilovej dopravy: NO_x je $15-19,99 \mu\text{g}/\text{m}^3$, a CO je $20-29,99 \mu\text{g}/\text{m}^3$ (obidve hodnoty patria do druhej najhoršej kategórie).

Hluk

Zaťaženie hlukom je vysoké najmä v areáli priemyselných podnikov v intraviláne mesta (zdrojmi sú najmä stavebníctvo a betonárky). Hluk pri štátnej ceste I/53 (Bratislavská cesta) presahuje povolený denný limit vplyvom intenzívnej dopravy.

Hydrologické pomery

Územie mesta patrí do povodia Dunaja. Cez jeho územie preteká vodný tok Dunaj a ako nový geografický prvok priesakový kanál Bratislava – Gabčíkovo pozdĺž Vodného diela Gabčíkovo. Kanál je v katastri mesta prerušený 3 stavidlami (pri družstevnej ceste, pri Čilistovskej ceste a pri starej Hrušovskej ceste). Územie patrí do chránenej oblasti prirodzenej akumulácie vôd Žitného ostrova. Táto oblasť bola vyhlásená Nariadením vlády SSR č. 46/1978 Zb. ako prvá chránená vodohospodárska oblasť na Slovensku.

Najvýraznejšiu vodnú plochu predstavuje Hrušovská zdrž, časť Vodného diela Gabčíkovo. Najmenšiu šírku má pri začiatku prírodného kanála (800 m) a najväčšiu oproti šamorínskej pláži (2,6 km). Na území mesta sa nachádzajú 4 jazerá: štrkovisko Mliečno (plocha 2,8 ha), jazero Lagúna v Čilistove (bolo vytvorené z bývalého ramena Dunaja počas výstavby vodného diela, je dlhá 750 m a najväčšia šírka je 130 m), jazero Bečked pri Bratislavskej ceste a jazero pri Šámote.

Kataster mesta je súčasťou Chránenej vodohospodárskej oblasti Žitný ostrov. Pod povrchom sa na území Žitného ostrova nachádza asi 10 miliárd m³ kvalitnej pitnej vody, ktorá je znova a znova dopĺňaná vodou presakujúcou z riek.

Pôdy

V Podunajskej nížine nájdeme popri Dunaji a Malom Dunaji prevažne fluvizeme, nívne karbonátové pôdy na holocénných aluviálnych sedimentoch. Profily týchto pôd majú obyčajne geologické zvrstvenie, na vrchu sú obyčajné hliny, pod nimi štrková vrstva, potom piesčitá a zase štrková.

Flóra a fauna

Podľa fytogeografického členenia územia Slovenska patrí dotknuté územie do oblasti panónskej flóry (Panonicum), obvodu eupanónskej xerothermnej flóry (Eupannonicum), okresu Podunajská nížina.

Lesy v posudzovanej oblasti zaberajú z plochy územia len veľmi malé percento (6,5%). Oblasť okolia mesta Šamorín ma ešte nižšiu lesnatosť, ktorá dosahuje hodnotu len 1,7%. Dôvodom je prevládajúce poľnohospodárske využitie územia, ktoré patrí medzi najproduktívnejšie na Slovensku. Zo zachovaných lesných plôch dominujú umelo vysadené monokultúry topoľa kanadského (*Populus x canadensis*), ktoré sú pravidelne obnovované v zmysle platných Lesných hospodárskych plánov (LHP). Najmä na chránených územiach sú zachované zvyšky potenciálnej prirodzenej vegetácie, ktorou sú mäkké vrbovo-topoľové lužné lesy (asociácia *Salici Populetum*) alebo tvrdé lužné lesy v závislosti od hydrologických podmienok, resp. asociácie dubov (*Quercetum*) na suchších stanovištiach. Z hľadiska zachovania biodiverzity v otvorenej poľnohospodárskej krajine majú aj vetrolamy alebo remízky.

Najviac zachovalú časť pôvodnej vegetácie na území mesta predstavuje **Mestský park Pomlé** na severnom okraji mesta. Park patrí ku geomorfologicky najstarším prvkom dnešného reliéfu Žitného ostrova, so znakmi riečneho a eolického vývoja. Jedná sa o meander erodovaný činnosťou vetra a človeka, v niektorých častiach s pomerne dobre zachovalým profilom starého meandra Dunaja. Jadro parku má rozlohu 11 ha a je tvorené zaujímavými a druhovo bohatými biocenózami, napr. dubovo-brestovo-jaseňový lužný les, trnkové kroviny, poloprírodná lúka, kultúry borovice čiernej. Stromovú vegetáciu tvorí prevažne lesné spoločenstvo tvrdého lužného lesa v pôvodnom drevinovom zložení, čo bioprojekt mestského parku označuje za unikátnu hodnotu. V parku sa vyskytuje 44 druhov drevín, medzi nimi 165 ks dubov. Krovité biocenózy predstavujú na Žitnom ostrove jedinečné pôvodné spoločenstvá. Bioprojekt uvádza 15 druhov krovín, osobitné postavenie pripisuje brečtanu popínavému. V prípade bylinnej vegetácie sa už len v malej miere prejavuje pôvodná prirodzená štruktúra. Zistených bolo 49 druhov bylín, možno z nich spomenúť chránenú bledavku Boucheovu

(*Ornithogalum boucheanum*), krivca lúčneho (*Gagea pratensis*) a žltého (*Gagea lutea*), fialku voňavú (*Viola odorata*), kokoríka voňavého (*Polygonatum multiflorum*), veternicu iskerníkovitú (*Anemone ranunculoides*), lipkavca krížateho (*Cruciata laevipes*) alebo cesnačku lekársku (*Alliaria petiolata*).

Ďalšie zaujímavé prvky vegetácie:

- 1,2 km dlhá alej na Pomlejskej ceste, tvorená 90-ročnými lipami
- topoľ čierny v areáli cintorína (chránený strom)
- skupina dvoch platanov severne od cintorína (chránené stromy)
- park okolo pomníka Pipagyújtó
- Lokalita Štvrtiny (platany)
- Les „Pri tehlovom dome“, fragmenty lužného lesa vyrúbaného pri výstavbe Hrušovskej zdrže – plocha cca. 20 ha.

Zo živočíchov možno spomenúť predovšetkým vtáky a dravce, z ktorých sú mnohé potravnovo viazané na poľnohospodárske pôdy, ale aj spevavce ako napr. pinka lesná (*Fringilla coelebs*), žltochvost domový (*Phoenicurus ochruros*) a d'ateľ prostredný (*Dendrocopos medius*). Žijú tu aj synantropizované druhy, napr. netopier raniak hrdzavý (*Nyctalus noctula*). Na priesakovom kanáli v chotári obce možno stretnúť labute, rôzne druhy kačiek, trsteniarik škriekavý (*Acrocephalus arundinaceus*), na otvorenej hladine prírodného kanála VDG typicky aj kormoránov (*Phalacrocorax carbo*). Z poľovnej zveri možno spomenúť najmä zajacov a srnky. Najbohatšia však je fauna bezstavovcov reprezentovaná druhmi ako roháč obyčajný (*Lucanus cervus*), chrúst obyčajný (*Melolontha melolontha*), mája obyčajná (*Meloe proscarabeus*), kobylka zelená (*Tettigonia viridissima*) a cifruša bezkrídla (*Pyrrhocoris apterus*). Z motýľov spomenieme babôčku admirálsku (*Vanessa atalanta*) a babôčku pávookú (*Inachis io*). Bohatý je výskyt jašteríc a žiab, z drobných zemných cicavcov sa typicky vyskytuje ryšavka obyčajná (*Apodemus sylvaticus*). Stopy po činnosti bobra (*Castor fiber*) bežne vídať na okolí priesakového kanála.

Osobitne chránené časti prírody a krajiny

Priamo v Šamoríne sa nenachádzajú chránené územia, najbližšie situované sú v CHKO Dunajské luhy (k. ú. Rohovce, Vojka nad Dunajom) alebo Kalinkovský lesostep v k. ú. Kalinkovo.

Na území mesta sa však nachádzajú vodné biotopy – mokrade:

Názov mokrade	Plocha v m ²	Názov obce
Bereki lapos - lužný les	15 000	Šamorín
Mliečno - rybník (zavlažovací)	14 000	Šamorín
Ľavostranný priesakový kanál SVD G-N	639 000	Šamorín, Rohovce
Pravostranný priesakový kanál VD-G	150 000	Šamorín, Kyselica
Zdrž Vodného diela Gabčíkovo	22 000 000	Šamorín, Rohovce

Odpadové hospodárstvo

Povinnosťou samosprávy v odpadovom hospodárstve je vytvoriť systém zberu a odvozu odpadov a zabezpečiť podmienky pre fungovanie jeho jednotlivých zložiek. Cieľom je, samozrejme, minimalizácia vzniku odpadov a programy odpadového hospodárstva, ktoré sú samosprávy povinné vypracovať, by mali navrhnúť efektívny systém zberu, separácie, zužitkovania a zneškodňovania vzniknutých odpadov s prihliadnutím na tento cieľ. Program odpadového hospodárstva mesta Šamorín je v súčasnosti v procese aktualizácie, nový bude platný na obdobie 2011-2015.

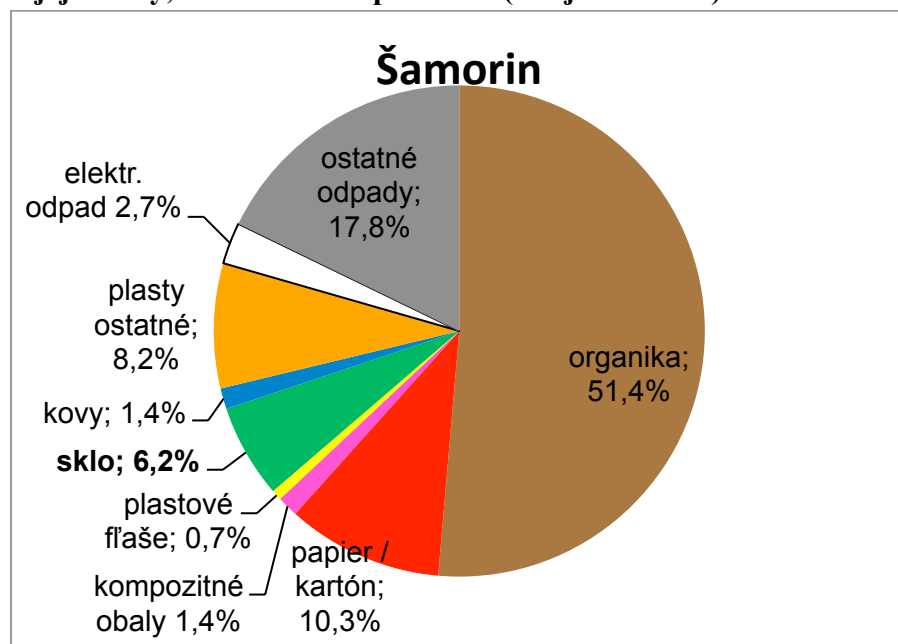
Množstvo vyprodukovaného odpadu sa v meste pohybuje nad 7000 t za rok, pričom sa posledné roky darí dostať tesne nad túto úroveň. Množstvo vyseparovaného odpadu však pri niektorých druhoch odpadu pokleslo, pri plastoch, žiaľ, až výrazne. V tabuľke 1205 uvádzame prehľad za posledné 4 roky.

Tabuľka 28: Štatistika produkcie odpadov (v tonách) v meste Šamorín za obdobie 2009-2012 (údaje ZOHŽO Šamorín)

Druh odpadu /Rok	2009	2010	2011	2012
papier a lepenka	169,17	130,00	102,06	100,18
sklo	30,43	50,00	2,96	59,18
zmesový KO	3765,25	3765,25	3382,20	3498,39
biologicky rozložiteľný odpad	168,00	225,00	320,00	290,00
batérie a akumulátory	2,78	3,00	3,00	2,50
kovy	chýba údaj	1,00	3,00	1,50
kal zo septikov				
plasty	21,98	50,00	63,38	30,19
odpad z čistenia ulíc				
odpady zo stavieb	1558,59	1558,59	1249,06	1422,22
objemný odpad	1819,34	1819,34	1728,71	1578,76
vyrazené elektro	30,10	30,20	26,00	22,52
zemina a kamenivo				
pneumatiky	18,50	16,50	22,00	28,54
Spolu (t)	7584,14	7648,88	6902,37	7033,98

Napriek tomu, že je v meste separovaný zber už dlho rozbehnutý, potenciál na minimalizáciu množstva odpadov tu ešte stále je, ako ukázala aj nedávna (apríl 2013) analýza šamorínského odpadu vykonaná na skládke NNO v Čukárskej Pake. Podľa nej pozostáva odpad zo Šamorína z nasledovných zložiek.

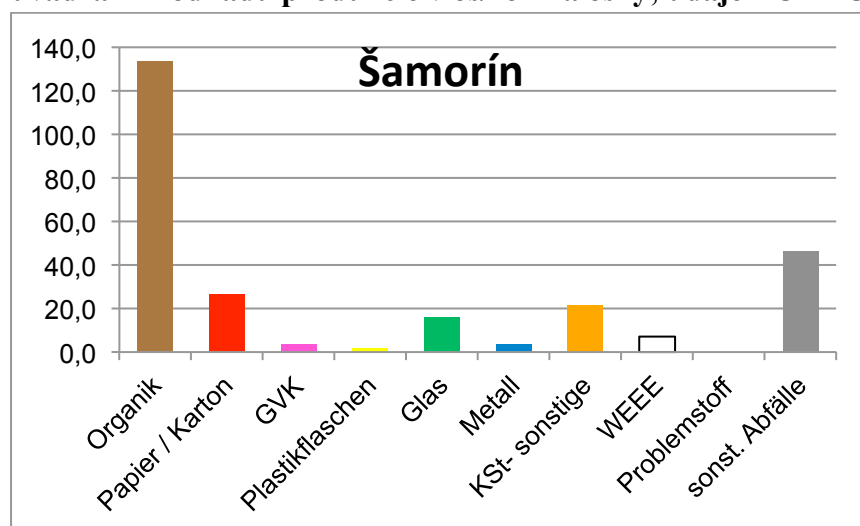
Graf 15: Vzorka zmesového komunálneho odpadu (kód 200301) pôvodom zo Šamorína a jej zložky, vzorkovanie apríl 2013 (údaj: ZOHŽO)



V zmysle zistených údajov odhaduje ZOHŽO potenciál na redukovanie množstva likvidovaných odpadov separovaným zberom na 50%.

Nasledujúca tabuľka 1206 uvádza množstvo produkovaného odpadu na osobu/rok v tonách, s prihliadnutím na jeho jednotlivé časti. Údaje boli zistené vzorkovaním šamorínského odpadu na skládke NNO v Čukárskej Pake v apríli 2013.

Tabuľka 16: Zloženie odpadu vyprodukovaného obyvateľmi mesta Šamorín (s uvádzaním odhadu produkcie v os/rok na osi y; údaje ZOHŽO)



Legenda:

Organik – Biologicky rozložiteľný odpad, Papier/Karton – papier a kartóny, GVK – VKM (viacvrstvové kombinované materiály, napr. tetrapak), Plastikflaschen – PET-fľašky, Glas – sklo, Metall – kovový odpad, KSt – sonstige – ostatné plastové obaly, WEEE – elektroodpad, Problemstoff – nebezpečné odpady, sonst. Abfälle – ostatné zmesové odpady

Spôsoby zberu odpadov od domácností, poplatky

Zber odpadu od domácností sa uskutočňuje spoločnými kontajnermi na sídliskách, pričom na jednom stanovišti sa nachádzajú 2-3 kontajner na komunálny odpad, 1 kontajner na sklo, 1 kontajner na plasty a 1 kontajner papier. Platí, že pre každých 20 bytových jednotiek sa umiestňuje 1 kontajner na komunálny odpad (objem 240 l). Kontajner na KO sa odváža 2x týždenne, kontajner na plast 2x týždenne, papier 1x týždenne, sklo podľa potreby v týždenných intervaloch. Rodinné domy majú k dispozícii 1 kuka nádobu (čiernu) o objeme 120 l na komunálny odpad a ďalšiu (modrú) na papier. Plast a kovy sa zbierajú do zberných vriec (žlté pre plasty, červené pre kovy) a odvážajú sa 2x za mesiac podľa harmonogramu. Papierový odpad sa odváža 1x za mesiac, KO raz za dva týždne.

Za odvoz komunálneho odpadu a drobného stavebného odpadu platia občania mesta paušálny ročný poplatok vo výške 18,98 €/os/rok (obyvatelia sídlisk), resp. 20,44 €/os/rok (obyvatelia rodinných domov). Tento poplatok zároveň zahŕňa aj umiestnenie povolených druhov odpadov vo zbernom dvore (v povolených množstvách). Zber a odvoz vyseparovaných zložiek (papier a plast) sú pre obyvateľov bezplatné, výpočet výšky ročného poplatku zatiaľ tieto náklady nezahŕňa (zdroj MÚ Šamorín).

Separovaný zber v Šamoríne

Papier sa zbiera v nasledujúcich podobách: kancelársky papier, knihy a zošity, obalový papier, kartóny a krabice, noviny a časopisy, farebné papierové obaly, recyklovaný papier. Nezberia sa tetrapak, papier silne znečistený farbou a tukom a papier s fóliovým povrchom.

Sklo sa zbiera v nasledujúcich podobách: sklo biele aj farebné, fľaše, zaváraninové poháre (bez viečka), sklo z okenných tabúl. Nezberajú sa kovové a plastové uzávery, zátky a ich zvyšky vo fľaši, fľaše silne znečistené farbou a tukom, tanieri a porcelán.

Sklo sa zbiera v nasledujúcich podobách: PET fľaše rôznych farieb (od minerálok, koly atď.), ostatné plastové obaly a fľaše (HDPE, PP), napr. tégliky, obaly z čistiacich prostriedkov, aviváží a kozmetiky. Nezberajú sa plasty znečistené od zeme, oleja alebo chemikálií.

Kovy sa zbierajú v nasledujúcich podobách: staré železo, plech, hliník, staré hliníkové konštrukcie a súčiastky, karosérie áut bez plastov, farebné kovy, alobal (vrchnáky od jogurtov), plechovky od nápojov a konzerv. Nezberia sa kovový odpad kombinovaný s nekovovým materiálom, elektronické spotrebiče (tie sa zbierajú zvlášť), kovový odpad znečistený farbivami a olejom.

Bioodpad sa zbiera v nasledujúcich podobách: nespotrebovaná zelenina a ovocie, záhradný rastlinný odpad – zvlášť mäkká (tráva, listie) a tvrdá frakcia (konáre, kmene, korene), kukuričné kôrovie, cintorínsky rastlinný odpad, odpad z dreva a piliny. Nezberia sa živočíšny odpad (napr. zdochliny – nebezpečný odpad!), rastlinný odpad zmiešaný s inými materiálmi (plasty, kovy, papier).

Od 1.9.2013 sa v zmysle novelizácie zákona o odpadoch č. 223/2001 Z.z. zbiera zo školských a predškolských zariadení aj kuchynský odpad, jej zber a odvoz z územia Šamorína zabezpečuje firma INTA s.r.o.

V meste je zabezpečená možnosť zberu odpadového textilu (v Zbernom dvore Šamorín) a tiež použitého šatstva (kontajnerový zber v réžii firmy ASA Slovensko).

Odvoz a nakladanie s odpadmi

Odvoz komunálneho odpadu (vrátane jeho vyseparovaných zložiek) zabezpečuje v období od 1.1.2011 do 31.1.2015 na základe Zmluvy o poskytovaní služieb v oblasti nakladania s odpadom zo dňa 25.11.2010 spoločnosť AVE Bratislava, s.r.o. Tá vozí komunálny odpad na skládku NNO v Čukárskej Pake a vyseparované zložky do svojich zariadení v Senci a Bratislave-Vrakuni na dotriedenie, resp. ďalej do recyklačných zariadení. Odpady vyprodukované v meste sa skládajú na skládke NNO v Čukárskej Pake, ktorá má kapacitu 600 000 m³. V priestoroch areálu tejto skládky je prevádzkovaná linka na dotriedovanie odpadu pre plasty, sklo a papier. Ďalšie druhy odpadov sa zbierajú v zberných dvoroch, ktorých má Šamorín 2 (jeden v k.ú. Šamorín a jeden – zatiaľ v povolovacom procese - v k.ú. Mliečno, údaje MÚ Šamorín).

Združenie obcí Horného Žitného ostrova v odpadovom hospodárstve (ZOHŽO, www.zohzo.sk)

Združenie je záujmovým združením 29 samospráv založené v roku 1995 (členmi sú obce Báč, Bellova Ves, Blahová, Blatná na Ostrove, Čakany, Dunajská Lužná, Hamuliakovo, Hubice, Hviezdoslavov, Janíky, Kalinkovo, Kvetoslavov, Kyselica, Lehnice, Macov, Mierovo, Miloslavov, Nový Život, Ol'dza, Rohovce, Rovinka, Šamorín, Štvrtok na Ostrove, Tomášov, Trnávka, Veľká Paka, Zlaté Klasy). Jeho územná pôsobnosť pokrýva 47 735 obyvateľov. Sídlo združenia je v Šamoríne na adrese Gazdovský rad 37/A (areál škôlky, vstup zozadu), tajomníkom je Ing. Ondrej Sárkány. Združenie vykonáva investičné aj osvetové aktivity v oblasti odpadového hospodárstva a úzko spolupracuje s rakúskymi združeniami v odpadovom hospodárstve (napr. Burgenländischer Müllverband).

Združenie vlastní a tiež prevádzkuje skládku NNO v Čukárskej Pake. Otváracie hodiny skládky sú: 07:00-15:00 pondelok až piatok.

Zberné dvory

Zberný dvor, ul. Rybárska, Šamorín

Funkciou zberných dvorov je zhromažďovanie odpadov za účelom ich prepravy na ďalšie nakladanie s nimi, získanie druhotnej suroviny kovového a nekovového charakteru alebo zneškodňovanie odpadov na riadenej skládke odpadov. Zberný dvor na Rybárskej ulici v Šamoríne je v prevádzke od 1996. Náklady na jeho výstavbu boli hradené ZOHŽO (0,9 mil. Sk) a Mestom Šamorín (vklad pozemku + 1,8 mil. Sk).

Zberný dvor umožňuje občanom Šamorína bezplatné uloženie vybraných druhov odpadov v povolených množstvách - oddelene zbieraný KO, a to: papier, kartóny, sklo, batérie a akumulátory, vyradené elektrické a elektronické zariadenia, plasty, kovy, biologicky rozložiteľný odpad (odpad zo zelene), objemný odpad a drobný stavebný odpad v množstve 1 m³ na fyzickú osobu/rok. Biologicky rozložiteľný odpad by mali občania odovzdávať v dvoch frakciách – „mäkký“ (tráva, lístie, odpad z kuchyne, hnilé ovocie atď.) a „tvrdý“ (konáre). Pre elimináciu zápachu sa bioodpad premiešava s baktériami mliečneho kvasenia, ktoré dočasne zastavujú fermentačný proces a výsledný produkt je ľahko aplikovateľný. Novinkou je, že do zberného dvora možno priniesť aj odpady ako textil, použitý olej a napr. hliníkové fólie (patrí ku kovovým obalom). V súčasnosti sa plánuje sústredený zber ďalších komodít, ako napr. polystyrén a tetrapak. Zároveň v zmysle zákona o odpadoch č. 223/2001

Z.z. prebieha príprava na zavádzanie poplatkov za ukladanie určitých merateľných druhov odpadov aj na šamorínskom zbernom dvore pre každého pôvodcu.

Prevádzkovateľom zberného dvoru je AREA Šamorín, s.r.o.

Zberný dvor Mliečno

Zberný dvor sa nachádza pri areáli PD Modrý Dunaj Šamorín, Prevádzkovateľom je taktiež AREA Šamorín, s.r.o.

Autovrakoviško

Na území mesta funguje autovrakoviško WIP (<http://www.wip-autovrakovisko.sk/>) na adrese Agátový rad 3.

Šport

Tabuľka 29: Športové kluby mesta:

Názov	Športové odvetvie
FC ŠTK 1914 Šamorín	futbal
TJ Družstevník Mliečno	futbal
FK Šamorín	mládežnícky futbal
ŠBK Šamorín	ženský basketbal
Klub šermu Šamorín	šerm
Kajak-canoe klub – KCK Šamorín	Rýchlostná kanoistika
Tenisový klub ŠTK Šamorín	Tenis
Zápasnícky klub Gladiátor	zápasenie
Miestna organizácia Slovenského rybárskeho zväzu Šamorín	rybárstvo, športový rybolov
Škola bojových umení v Šamoríne	karate
KYOKUSHIN KARATE OJAMA DOJO Šamorín	karate
Mestský modelársky klub Šamorín	modelári
Stolnotenisový klub Šamorín	stolný tenis
Kynologický klub PO - VA Šamorín	kynológia
Mestský kynologický klub Šamorín	kynológia
Poľovnícka spoločnosť Bažant Šamorín	poľovníctvo
Jazdecký klub NAPOLI /JK NAPOLI/	jazda na koni

Vzdelávacie zariadenia v meste Šamorín

V Šamoríne sa nachádza 8 materských škôl – 2 s vyučovacím jazykom slovenským, 2 s vyučovacím jazykom maďarským a 4 so skupinami s vyučovacím jazykom slovenským aj maďarským. Zo spoločného počtu škôlkarov za jednotlivých školských rokov môžeme vidieť mierny nárast. Keď to spoločne skúmame s migračnými údajmi, tak môžeme konštatovať, že nárast počtu škôlkarov nie je len výsledkom prirodzeného prírastku ale aj migrácie, čo svedčí tomu, že medzi prisťahovalcami je veľa mladomanželských párov.

V meste s nachádzajú dve plnoorganizované základné školy – 1-1 s vyučovacím jazykom slovenským a maďarským. Tretia základná škola v meste sa nachádza v mestskej časti Mliečno, kde sa vyučuje od 1. do 5. ročníka s vyučovacím jazykom maďarským. Okrem spomínaných základných škôl v meste funguje aj špeciálna základná škola s vyučovacím jazykom slovenským aj maďarským pod spoločným riadením.

Stredné školy v meste majú už viac ako 60 ročnú históriu. Počet žiakov pri gymnáziách a strednej odbornej školy sa znížil v skúmanom období, čo môžeme vysvetliť s níženým počtu tried pri typu osemročného gymnázia, so znížením počtu mladých v meste a okolí a konkurenciou bratislavských stredných škôl. Počet žiakov stagnovalo počas obdobia 2004/2005 a 2013/2014 len pri hotelovej akadémii. Do spádovej oblasti obidvoch gymnázií patria nasledujúce absolventi základných škôl v obciach: Zlaté Klasy, Rohovce, Gabčíkovo, Horný Bar. V Súkromnej strednej odbornej školy SD Jednota Šamorín a Súkromnej hotelovej akadémii SD Jednota Šamorín vyučujú v nasledujúcich odboroch:

- študijné odbory: hotelová akadémia, kuchár, čašník, servírka, pracovník marketingu, manažment regionálneho cestovného ruchu, cestovný ruch (pomaturitné vyššie odborné štúdium, spoločné stravovanie (nadvstavbové štúdium)
- učebné odbory: kuchár, čašník, cukrár

Mimoškolské aktivity pre deti ponúka v meste základná umelecká škola a centrum voľného času Kukkonía.

Ďalšia infraštruktúra poskytujúca verejné služby

Ďalšie úrady poskytujúce verejné služby v meste je polícia, mestská polícia, daňový úrad a úrad práce, sociálnych vecí a rodiny.

A.2 Analýza vonkajšieho prostredia

Tabuľka č.9 STEEP analýza – vplyv vonkajšieho prostredia na úrovni mikroregiónu

Sociálne prostredie	Technologické prostredie	Ekonomické prostredie
Zmeny populácie – zvyšovanie podielu vysokoškolsky vzdelaných ľudí na populácii	Úroveň technológie (výrobnej) a zavádzanie inovatívnych technológií u kľúčových zamestnávateľov -technologická výhoda a technologické zaostávanie	Využívanie doplnkových zdrojov financovania – Európskych štrukturálnych a investičných fondov (EŠIF) pre spolufinancovanie projektov
Systém vzdelávania nedostatočné prepojenie vzdelávacieho systému s potrebami trhu práce	Centrálne využívanie IKT pre komunikáciu a s obyvateľstvom a zlepšovanie kvality verejných služieb	- Nové trhy a nové príležitosti pre kľúčových zamestnávateľov mimo Územia obce
Nedostatočná kapacita a kvalita pracovnej sily pre kľúčových zamestnávateľov	Rastúca úroveň výskumu, vývoja a inovácií v podnikoch a projektoch s vysokou pridanou hodnotou	Dobudovanie dopravnej obslužnosti a cestnej infraštruktúry
Využívanie sociálnych technológií a projektov sociálnych inovácií		Daňové zaťaženie
Zvyšovanie podielu MRK na celkovom počte obyvateľstva, zvyšovanie počtu obyvateľov postihnutých chudobou, rastúca kriminalita		Využívanie možností podpory v oblasti kreatívneho priemyslu

Ekologické prostredie

Dopady životného prostredia
– nedostatočné a neefektívne
opatrenia protipovodňovej
ochrany

Politické prostredie

Administratívna
pripravenosť Vlády SR na
čerpanie prostriedkov EŠIF

Hodnotové prostredie

Celková organizačná kultúra,
vnímanie a akceptácia
korupcie v spoločnosti
(Transparency International)

Objavenie doteraz
neidentifikovaných starých
environmentálnych záťaží

Sektorové stratégie – Politika
vlády SR v podpore
investícií (investičné
stimuly), podpory inovácií,
cestovného ruchu, rozvoja
dopravy

Trvalá spolupráca so
strategickými sociálno-
ekonomickými partnermi a
nové modely pre spoluprácu
(verejno-súkromné formy
spolupráce)

Zvyšovanie
environmentálneho
zaťaženia a v oblasti
znečistenia ovzdušia

Komplikovaná legislatíva,
výkon v oblasti verejného
obstarávania

Zmena postojov
obyvateľstva, rastúca
xenofóbia, rasizmus
a kriminalita aj následkom
migračnej vlny

A.3 Zhodnotenie súčasného stavu územia**SWOT-analýza – hospodárstvo**

Silné stránky	Slabé stránky
<ul style="list-style-type: none"> - Podstatné zvýšenie návštevníkov mesta v predmetnom období - Medzinárodná cyklocesta - Dobré pracovné skúsenosti obyvateľov - Blízkosť Bratislavy, Rakúska a Maďarska 	<ul style="list-style-type: none"> - Málo miestnych pracovných skúseností v oblasti cestovného ruchu - Nie je ponuka regionálnych výrobkov - Chýba koordinácia poskytovateľov služieb - Podnikatelia nespolupracujú - Je málo regionálnych ponúk pre turistov - Chýba cyklotrasa k železnici - Nie je infraštruktúra pre cykloturistov
Príležitosti	Ohrozenia
<ul style="list-style-type: none"> - Partnerské mesto Mosonmagyaróvár má skúsenosti s cestovným ruchom - Podporné fondy preferujú rozvoj podnikania a tvorbu prac. Miest - Spolupráca v trojuholníku Viedeň-Bratislava-Győr sa dotýka aj mesto 	<ul style="list-style-type: none"> - Nebudú podporné rámce pre malých podnikateľov - Meškanie vybudovania cesty R7 naďalej brzdí dochádzku do Bratislavy

SWOT-analýza – sociálna oblasť

Silné stránky	Slabé stránky
<ul style="list-style-type: none"> - Na základných školách je záujem o moderné metódy vyučovania - Je niekoľko tradičných kultúrnych podujatí - Najviac registrovaných športovcov na Slovensku - Nová športová hala - Podujatie „voľba športového odvetvia“ - Nové odvetvia rekreačného športu nemajú technické zázemie - Nový dom dôchodcov - Cezhraničná spolupráca s partnerskými mestami poskytuje nové príležitosti 	<ul style="list-style-type: none"> - Materské školy majú nedostatok kapacity - Na základných školách je nedostatok špeciálnych učební - 2 základné školy potrebujú rekonštrukciu - Je málo multifunkčných ihrísk pri školách - Technická vybavenosť budovy MsKS je zastaralá - Chýbajú informácie o podujatiach - Chýba pravidelné obrazové spravodajstvo o živote mesta - Stupeň ochrany miestnych hodnôt nie je na dostatočnej úrovni - Málo detských ihrísk - Starostlivosť o bezdomovcov nie je na dostatočnej úrovni - Poskytovanie sociálnych služieb vyžaduje koordináciu a rozšírenie - Útulok pre psov je malý - Sídlišká vyžadujú rekonštrukciu - Je málo miest na parkovanie - Málo stavebných pozemkov vo vlastníctve mesta - Málo nájomných bytov - Miestne cesty a chodníky potrebujú rekonštrukciu - Kapacita cintorína je malá - Kameraný systém je potrebné rozšíriť -
Príležitosti	Ohrozenia
<ul style="list-style-type: none"> - Zachovanie kultúrneho dedičstva posilní miestnu identitu - Rozvoj cezhraničných kontaktov prinesie nové prvky do života mesta - 	<ul style="list-style-type: none"> - Zvýšená migrácia z iných regiónov naruší miestne kultúrne tradície

SWOT-analýza – ochrana životného prostredia

Silné stránky	Slabé stránky
<ul style="list-style-type: none"> - Biokoridory a biocentrá regionálneho a nadregionálneho významu - Chránená krajinná oblasť - Územia siete NATURA 2000 - Dobré vybavenie vodovodom a kanalizáciou 	<ul style="list-style-type: none"> - Technická infraštruktúra na území mesta je zastaralá - Kapacita zberného dvora je nedostatočná - Obyvateľstvo nevyužíva obnoviteľné zdroje energií - Chýbajú environmentálne kampane - Tradičné lokality mestskej zelene vyžadujú obnovu a revitalizáciu - Chotár mesta je málo zalesnený - Verejné budovy sú energeticky neefektívne
Príležitosti	Ohrozenia
<ul style="list-style-type: none"> - Zmena spoločenského vedomia v záujme zníženie energetickej spotreby a spomalenia klimatických zmien - Zlepšenie pozitívneho prístupu obyvateľov k ochrane prírodných hodnôt 	<ul style="list-style-type: none"> - Nedostatok finančných zdrojov na opatrenia pre zníženie energetickej spotreby

Analýza rizík a identifikácia kritických oblastí rozvoja

Riziká

Málo miestnych vysokokvalifikovaných pracovných príležitostí

Dlhotrvajúcim problémom mesta je nedostatok pracovných príležitostí pre vysokokvalifikovanú pracovnú silu, čo spôsobuje veľkú migráciu za prácou hlavne do Bratislavy. Ťažko prekonateľná bariéra komunitných programov na zlepšenie tejto situácie je absencia združenia zo strany podnikateľov. Bez prirodzeného partnera sú možnosti samosprávy veľmi obmedzené.

Chýba miestna ponuka v cestovnom ruchu

Dôležitým prvkom súčasnej ponuky cestovného ruchu je špecifická miestna ponuka. V meste je informovanie turistov čiastočne riešené, avšak chýba ponuka miestnych špecialít a tak isto spolupráca poskytovateľov služieb na miestnej úrovni.

Cyklistická infraštruktúra nevyhovuje požiadavkám

Chýbajú rôzne prvky, vyžadované nielen obyvateľstvom, ale aj návštevníkom. Dôležité je prepojiť železnice a Dunajskou cyklistickou cestou, ale aj P+B parkovanie a iné aktuálne služby v tomto odvetví.

Environmentálna infraštruktúra je zastaraná

Rôzne zložky environmentálnej infraštruktúry potrebujú viac-menej zásadnú rekonštrukciu, v opačnom prípade brzdia miestny rozvoj (vodovodná sieť, rozvody tepla, zberný dvor)

Úroveň vzdelávacieho systému zaostáva za súčasnými požiadavkami

Vzdelávací systém vo všetkých zložkách má množstvo problémov: väčšina budov sú energeticky náročné, materské školy majú nedostatok kapacít, základné školy potrebujú špecializované triedy a na všetkých školách je aktuálne zavedenie moderných metód výučby.

Nedostatok miestnych informácií

Aj keď kultúrny a športový život mesta je čulý, tok informácií je náhodný a nie je zabezpečený ústredný informačný zdroj pre obyvateľstvo.

Nedostatočná podpora občanov mesta pre riešenie ich bytovej situácie Blízkosť Bratislavy zapríčiňuje enormné ceny nehnuteľností, čo pre miestnych obyvateľov znamená veľmi ťažkú situáciu zabezpečenia bývania. Absentuje program na podporu mladých rodín mesta pri riešení bývania. Tak isto je veľa problémov so stavom sídlisk a všeobecný je nedostatok parkovacích miest.

Identifikácia východísk

Málo miestnych vysokokvalifikovaných pracovných príležitostí

Keďže miestny podnikateľský sektor nemá záujem o spoluprácu, prostriedky komunálnej politiky sú obmedzené. Je možnosť zavedenia miestnej vernostnej karty, kampane na podporu miestnych produktov. Potenciál má aj budova Koruny, kde je možné zriadiť inovačné centrum.

Chýba miestna ponuka v cestovnom ruchu

Jedinečnú možnosť iniciovania hospodárskej spolupráce predstavuje rozbeh komplexu Elements Resort počas roka 2016, čo znásobuje počet návštevníkov, turistov v meste. Know-how je možné získať v rámci od partnerského mesta, kde už roky funguje destinačný manažment.

Cyklistická infraštruktúra nevyhovuje požiadavkám

Program IROP poskytuje možnosť na vybudovanie cyklotrasy zo žel. stanice Kvetoslavov až po Čilistov. Kvôli očakávanej zvýšenej návštevnosti je aktuálne aj B+R terminál.

Environmentálna infraštruktúra je zastaraná

Využitím podporných fondov je potrebné zlepšiť situáciu v tejto oblasti. Najdôležitejšie témy: rekonštrukcia vodovodov na území sídlisk, rekonštrukcia rozvodov tepla a rozšírenie kapacít zberných dvorov.

Zlepšenie stavu krajiny

Táto téma je zvlášť aktuálna v meste, ktoré kvôli výstavbe vodného diela Gabčíkovo stratilo väčšinu svojej zelene. Aktuálne sú revitalizačné opatrenia na existujúcich plochách výsadba stromov v extraviláne.

Úroveň vzdelávacieho systému zaostáva za súčasnými požiadavkami

Zlepšenie úrovne vzdelávania je veľmi dôležitá činnosť komunálnej politiky. Je potrebná rekonštrukcia niektorých zariadení, rozšírenie kapacít materských škôl a programy na zvýšenie úrovne vzdelávania.

Nedostatok miestnych informácií

Existujúci kultúrny život je možné spestriť zavedením pravidelného organizovania Dňa Šamorínčanov. K zlepšeniu toku informácií o aktuálnej ponuke je potrebné zabezpečiť internetové kanály, obrazové spravodajstvo a rozšírenie mesačníka Šamorín a okolie.

Nedostatočná podpora občanov mesta pre riešenie ich bytovej situácie

Kvôli vplyvu Bratislavy na ceny nehnuteľností je potrebné pomáhať miestnym obyvateľom v riešení bývania. Potrebné sú ďalšie nájomné byty, stavebné pozemky vo vlastníctve mesta. Aktuálna je aj výstavba parkovacieho domu a obnova obytných sídlisk.

Časť B – Strategická časť

Návrh strategickej časti zostavila pracovná skupina na základe nasledovných podkladov:

- Analýza vnútorného prostredia
- Analýza vonkajšieho prostredia
- Zhodnotenie súčasného stavu územia
- Konzultácie na úrovni komisií mestského zastupiteľstva a mestského úradu
- Verejné pripomienkovanie

B.1 Vízia a návrh stratégie

Vízia: Šamorín je moderné mesto, ktoré pre svojich obyvateľov poskytuje dobré podmienky vo všetkých oblastiach hospodárskeho a spoločenského života a stará sa o ochranu životného prostredia.

Globálny cieľ: Zlepšiť podmienok života v meste

Tabuľka S 1 – Hierarchia strategických cieľov

Prioritná oblasť 1: Hospodárstvo
Špecifický cieľ 1 Podpora rozvoja hospodárstva
Prioritná oblasť 2: Ochrana životného prostredia
Špecifický cieľ 2 Rozvoj infraštruktúry a zvýšenie občianskej participácie
Špecifický cieľ 3: Zníženie produkcie skleníkových plynov
Prioritná oblasť 3: Sociálna
Špecifický cieľ 4: Rozvoj vzdelávacieho systému
Špecifický cieľ 5: Zlepšenie starostlivosti o kultúru
Špecifický cieľ 6 Zabezpečenie kultúrneho využívania voľného času
Špecifický cieľ 7 Rozvoj sociálnych služieb
Špecifický cieľ 8: Zlepšenie podmienok bývania

Špecifický cieľ 9: Zlepšenie stavu verejnej infraštruktúry
Špecifický cieľ 10 Rozvoj cezhraničnej spolupráce

Časť C – Programová časť

Formulár č. P 1 – Prehľad opatrení, projektov a aktivít podľa oblastí

Prioritná oblasť 1: Hospodárstvo	
<i>Špecifický cieľ 1 Podpora rozvoja hospodárstva</i>	
<i>Opatrenie 1.1 Spolupráca v záujme hospodárskeho rozvoja</i>	
Aktivita 1.1.1	Zavedenie šamorínskej vernostnej karty
Aktivita 1.1.2	Účasť v Miestnej akčnej skupine (program Leader)
Aktivita 1.1.3	Podpora predaja miestnych produktov
Aktivita 1.1.4	Vytvorenie inovačného centra Korona
<i>Opatrenie 1.2 Zlepšenie turistickej ponuky</i>	
Aktivita 1.2.1	Vytvorenie živého vlastivedného domu
Aktivita 1.2.2	Podpora aktivít OOCR Žitný ostrov - Csallóköz
Aktivita 1.2.3	Vypracovanie šamorínskych turistických balíkov
Aktivita 1.2.4	Vytvorenie databázy poskytovateľov služieb v oblasti turizmu
Aktivita 1.2.5	Vytvorenie miestnej turistickej informačnej kancelárie – TIK
Aktivita 1.2.6	Popularizácia žitnoostrovej kuchyne na báze partnerstva
Aktivita 1.2.7	Medzinárodná spolupráca HU-SK poskytovateľov služieb v oblasti cestovného ruchu
Aktivita 1.2.8	Podpora spolupráce miestnych poskytovateľov služieb s komplexom Elements Resort
Aktivita 1.2.9	Vybudovanie centra vodnej turistiky v areáli KCK Šamorín

<i>Opatrenie 1.3 Rozvoj alternatívnych foriem dopravy</i>	
Aktivita 1.3.1	Vybudovanie cyklistických ciest v katastri mesta Šamorín a medzi Šamorínom a Kvetoslavovom
Aktivita 1.3.2	Vytvorenie dopravných terminálov v meste Šamorín – P+R, B+R
Prioritná oblasť 2: Environmentálna politika	
<i>Špecifický cieľ 2 Rozvoj infraštruktúry a zvýšenie občianskej participácie</i>	
<i>Opatrenie 2.1 Rozvoj technickej infraštruktúry</i>	
Aktivita 2.1.1	Rekonštrukcia vodovodných sietí a prípojok
Aktivita 2.1.2	Rekonštrukcia rozvodov tepla
Aktivita 2.1.3	Rozšírenie zberného dvora
Aktivita 2.1.4	Vytvorenie malých zdrojov pre obnoviteľné zdroje energií
<i>Opatrenie 2.2 Zapojenie verejnosti do ochrany životného prostredia</i>	
Aktivita 2.2.1	Environmentálna výchova a kampane v oblasti ochrany životného prostredia
Aktivita 2.2.2	Spracovanie environmentálnych tém v rámci regionálneho učiva
Aktivita 2.2.3	Šamorín – moje mesto – program na skrášlenie mesta
<i>Opatrenie 2.3 Zlepšenie stavu krajiny</i>	
Aktivita 2.3.1	Revitalizácia lesoparku Pomlé
Aktivita 2.3.2	Revitalizácia lipovej aleje na Pomlejskej ceste
Aktivita 2.3.3	Revitalizácia aleja „Négyeseki“
Aktivita 2.3.4	Revitalizácia verejnej zelene na Hlavnom námestí v Šamoríne a na Prvej ulici v Mliečne
Aktivita 2.3.5	Výsadba stromov v extraviláne mesta

Špecifický cieľ 3: Zníženie produkcie skleníkových plynov	
Opatrenie 3.1 Zlepšenie energetickej účinnosti obecných budov	
Aktivita 3.1.1	Zníženie energetickej náročnosti verejných budov
Aktivita 3.1.2	Rekonštrukcia budovy polikliniky so znížením energetickej náročnosti budovy
Aktivita 3.1.3	Rekonštrukcia budovy a zníženie energetickej náročnosti mestského úradu
Prioritná oblasť3: Sociálna	
Špecifický cieľ 4: Rozvoj vzdelávacieho systému	
Opatrenie 4.1 Zvýšenie kapacity materských škôl	
Aktivita 4.1.1	Rekonštrukcia budov a rozšírenie kapacity materských škôl – MŠ Gazdovský rad
Aktivita 4.1.2	Rozširovanie kapacít existujúcich objektov a stavebnotechnické úpravy materských škôl a ich areálov – MŠ Veterná u., MŠ Školská u.
Opatrenie 4.2 Skvalitnenie výučby na základných školách	
Aktivita 4.2.1	Modernizácia učební základných škôl v meste– ZŠ Mateja Bela, ZŠ M. Korvína
Aktivita 4.2.2	Rekonštrukcia budovy ZŠ Mateja Bela
Aktivita 4.2.3	Vytvorenie multifunkčného športového ihriska v areály ZŠ M. Korvína s VJM
Aktivita 4.2.4	Zavedenie efektívnych metód výchovy a vzdelávania
Aktivita 4.2.5	Modernizácia výučby na základných školách mesta – ZŠ Mateja Bela, ZŠ M. Korvína, ZŠ Mliečno
Aktivita 4.2.6	Príprava učiva regionálnej výchovy Šamorína a okolia a zavedenie tohto predmetu do výučby na základných školách
Aktivita 4.2.7	Modernizácia budovy ZŠ s VJM Mliečno

Špecifický cieľ 5. Zlepšenie starostlivosti o kultúru	
Opatrenie 5.1 Zlepšenie stavu kultúrnej infraštruktúry	
Aktivita 5.1.1	Rekonštrukcia budovy MsKS
Aktivita 5.1.2	Rekonštrukcia kultúrnych pamiatok mesta Šamorín
Opatrenie 5.2 Skvalitnenie kultúrnej ponuky	
Aktivita 5.2.1	Podpora tradičných veľkopodujatí mesta – Festival Pomlé, Majáles, Jarný jarmok, Vianočný jarmok, Gastronomický festival, Dőrejárás
Aktivita 5.2.2	Pravidelné vydávanie kalendára mestských kultúrnych a športových podujatí
Aktivita 5.2.3	Rozšírenie a modernizácia mesačníka Šamorín a okolie
Aktivita 5.2.4	Zavedenie a pravidelné organizovanie Dňa Šamorínčanov
Aktivita 5.2.5	Vytvorenie pravidelných web-televíznych novín – internetové spravodajstvo
Aktivita 5.2.6	Modernizácia a rozšírenie webovej stránky mesta
Opatrenie 5.3 Ochrana kultúrnych a spoločenských hodnôt v meste	
Aktivita 5.3.1	Vypracovanie zoznamu špecifických miestnych kultúrnych a spoločenských hodnôt
Aktivita 5.3.2	Šírenie znalostí o miestnych špecifických hodnotách hlavne v kruhu mládeže
Aktivita 5.3.3	Výchova mládeže k vzájomnej jazykovej tolerancii
Aktivita 5.3.4	Zabezpečenie inštitucionálneho pozadia na podporu používania jazyka národnostných menšín
Špecifický cieľ 6 Zabezpečenie kultúrneho využívania voľného času	
Opatrenie 6.1 Zlepšenie podmienok športovania	
Aktivita 6.1.1	Vytvorenie inovatívnych športových ihrísk - outgym

Aktivita 6.1.2	Rekonštrukcia športových zariadení v meste
Aktivita 6.1.3	Podpora akcie „Voľba športových odvetví“
Opatrenie 6.2 Rozšírenie rekreačných možností	
Aktivita 6.2.1	Vytvorenie nových detských ihrísk
Aktivita 6.2.2	Podpora mikroprojektov v oblasti športu, kultúry a náboženstva
Aktivita 6.2.3	Zriadenie komunitného cyklocentra
Špecifický cieľ 7 Rozvoj sociálnych služieb	
Opatrenie 7.1 Zabezpečenie komunitnej starostlivosti	
Aktivita 7.1.1	Zlepšenie podmienok pre bezdomovcov, zriadenie práčovne a hygienického strediska
Aktivita 7.1.2	Skvalitnenie a rozšírenie opatrovateľských a sociálnych služieb
Aktivita 7.1.3	Lepšia koordinácia sociálnych služieb poskytovaných mestom
Aktivita 7.1.4	Prieskum potrieb sociálnych služieb
Aktivita 7.1.5	Zavedenie sociálnej prepravy pre ZŤP a starších občanov
Aktivita 7.1.6	Zavedenie terénnej sociálnej práce
Aktivita 7.1.7	Posilnenie postavenia a zmena pracovného zamerania sociálneho kurátora, prevencia umiestnenia detí do detského domova
Aktivita 7.1.8	Vytvorenie denného centra pre seniorov a denného stacionára pre odkázaných občanov
Aktivita 7.1.9	Koordinácia a efektívna podpora poskytovateľov sociálnych služieb
Aktivita 7.1.10	Koordinácia aktivít cirkví v oblasti sociálnych služieb a pomoci
Aktivita 7.1.11	Rozšírenie útulku pre psov

Špecifický cieľ 8: Zlepšenie podmienok bývania	
Opatrenie 8.1 Zabezpečenie podmienok bývania	
Aktivita 8.1.1	Rekonštrukcia obytných sídlisk v meste
Aktivita 8.1.2	Príprava výstavby parkovacieho domu
Aktivita 8.1.3	Výstavba nájomných bytov
Aktivita 8.1.4	Vytvorenie stavebných pozemkov s inžinierskymi sieťami na pozemkoch vo vlastníctve mesta
Špecifický cieľ 9: Zlepšenie stavu verejnej infraštruktúry	
Opatrenie 9.1 Zlepšenie stavu verejných ciest a plôch	
Aktivita 9.2.1	Revitalizácia verejného priestranstva
Aktivita 9.2.2	Rekonštrukcia miestnych ciest a chodníkov
Aktivita 9.2.3	Zvýšenie bezpečnosti na cestách
Aktivita 9.2.4	Postupné a urýchlené odstránenie všetkých bariér na chodníkoch a vstupoch do verejných priestorov vo vlastníctve mesta
Aktivita 9.2.5	Obmedzenie nezákonného parkovania - prijatím rôznych opatrení a budovaním nových parkovacích miest
Aktivita 9.2.6	Rozšírenie šamorínskeho cintorína
Opatrenie 9.3 Zlepšenie využívania informačných technológií v samospráve	
Aktivita 9.3.1	Využívanie metód e-governmentu v procesoch mestského úradu
Opatrenie 9.4 Zlepšenie verejnej bezpečnosti	
Aktivita 9.4.1	Rekonštrukcia budovy mestskej polície
Aktivita 9.4.2	Realizácia preventívnych a výchovných programov za účasti mestskej polície a dobrovoľných hasičov
Aktivita 9.4.3	Rozšírenie mestského kamerového systému
Aktivita 9.4.4	Optimalizácia a dobudovanie systému verejného osvetlenia vo viacerých

	mestských lokalitách
Aktivita 9.4.5	Modernizácia technického vybavenia DHZ
Špecifický cieľ 10 Rozvoj cezhraničnej spolupráce	
Opatrenie 10.1 Rozvoj multilaterálnej spolupráce	
Aktivita 10.1.1	Podpora aktivít cezhraničnej spolupráce - HU-SK, CZ-SK, AT-SK
Aktivita 10.1.2	Podpora aktivít na spoluprácu s družobnými mestami Šamorín a naviazanie nových stykov
Aktivita 10.1.3	Podpora aktivít cezhraničnej spolupráce formou účasti v EGTC
Aktivita 10.1.4	Podpora aktivít cezhraničnej spolupráce subjektov z územia mesta Šamorín
Aktivita 10.1.5	Podpora medzinárodných spoločných cyklotúr
Aktivita 10.1.6	Podpora medzinárodných spoločných vodných túr
Aktivita 10.1.7	Organizovanie štvorboja medzi družobnými mestami

Tabuľka P2 – Zoznam ukazovateľov na úrovni strategických cieľov

		Výsledkové indikátory		Informačný zdroj
		Súčasná hodnota	Plánovaná hodnota	
<i>Prioritná oblasť 1: Hospodárstvo</i>				
Špecifický cieľ 1	Podpora rozvoja hospodárstva	Počet podporných nástrojov: 0	Počet podporných nástrojov: 3	Hodnotenie plnenia PHSR
<i>Prioritná oblasť 2: Environmentálna politika</i>				
Špecifický cieľ 2	Rozvoj infraštruktúry a zvýšenie občianskej participácie	Počet rekonštruovanej technickej infraštruktúry: 0	Počet rekonštruovanej technickej infraštruktúry: 0	Hodnotenie plnenia PHSR
Špecifický cieľ 3	Zníženie produkcie skleníkových plynov	Počet verejných budov so zníženou energetickou náročnosťou: 0	Počet verejných budov so zníženou energetickou náročnosťou:	Hodnotenie plnenia PHSR
<i>Prioritná oblasť 3: Sociálna</i>				
Špecifický cieľ 4	Rozvoj vzdelávacieho systému	Počet opatrení na zlepšenie vzdelávacieho systému: 0	Počet opatrení na zlepšenie vzdelávacieho systému: 4	Hodnotenie plnenia PHSR
Špecifický cieľ 5	Zlepšenie starostlivosti o kultúru	Počet aktivít na zlepšenie starostlivosti o kultúru : 0	Počet aktivít na zlepšenie starostlivosti o kultúru : 3	Hodnotenie plnenia PHSR
Špecifický cieľ 6	Zabezpečenie kultúrneho využívania voľného času	Počet aktivít na zabezpečenie kultúrneho využívania voľného času: 0	Počet aktivít na zabezpečenie kultúrneho využívania voľného času: 4	Hodnotenie plnenia PHSR
Špecifický cieľ 7	Rozvoj sociálnych služieb	Počet aktivít na rozvoj sociálnych služieb: 0	Počet aktivít na rozvoj sociálnych služieb: 5	Hodnotenie plnenia PHSR
Špecifický cieľ 8	Zlepšenie podmienok bývania	Počet aktivít na zlepšenie podmienok bývania : 0	Počet aktivít na zlepšenie podmienok bývania : 2	Hodnotenie plnenia PHSR
Špecifický cieľ 9	Zlepšenie stavu verejnej infraštruktúry	Počet aktivít na zlepšenie stavu verejnej infraštruktúry: 0	Počet aktivít na zlepšenie stavu verejnej infraštruktúry: 6	Hodnotenie plnenia PHSR
Špecifický cieľ 10	Rozvoj cezhraničnej spolupráce	Počet cezhraničných projektov: 0	Počet cezhraničných projektov: 0	Hodnotenie plnenia PHSR

Časť D – Realizačná časť

„Program hospodárskeho a sociálneho rozvoja mesta Šamorín na obdobie 2015 - 2022 (ďalej len PHSR)“ schvaľuje mestské zastupiteľstvo.

Vykonávacou časťou PHSR je akčný plán, ktorý obsahuje konkrétne rozvojové zámery na daný rok. Ak to charakter úlohy vyžaduje, aktivita sa uvádza aj s výhľadom na ďalšie 2-3 roky.

Koordinátorom plnenia PHSR je Mestský úrad, za tematiku zodpovedá primátor mesta. Úlohy pre daný rok obsahuje akčný plán (aj s výhľadom na 2 ďalšie roky), ktorý sa spracováva v zmysle stratégie do konca decembra predchádzajúceho roku. Na tento účel je každý rok zostavená odborná skupina pod vedením prednostu mestského úradu. Skupina pripraví vyhodnotenie plnenia akčného plánu za daný rok a návrh na nasledujúci rok.

Plnenie stratégie sa hodnotí každý rok a v prípade potreby sa PHSR aktualizuje. Aktualizácia PHSR spravidla prebieha raz za rok, v prípade potreby však zastupiteľstvo schváli návrhy na aktualizáciu aj častejšie.

Výstupmi práce komisie sú:

- správa o plnení PHSR za daný rok
- akčný plán za nasledujúci rok
- návrh na aktualizáciu PHSR (ak je potrebný)

Postupy hodnotenia plnenia PHSR

krok	termín	zodpovedný
Zostavenie prípravnej odbornej skupiny	30.augusta	prednosta
Hodnotenie plnenia daného roku 1. verzia	30. septembra	prednosta
Príprava návrhu na nasledujúci rok	30. októbra	prednosta
Prerokovanie hodnotenia daného roku v zastupiteľstve	31. decembra	primátor
Prerokovanie akčného plánu ďalšieho roku v zastupiteľstve	31 decembra	primátor
Uverejnenie akčného plánu na nasledujúci rok na web-stránke mesta	31 decembra	prednosta
Hodnotenie plnenia PHSR (stratégie a akčného plánu) za predchádzajúci rok	28. februára	prednosta
Zaslanie vyhodnotenia plnenia PHSR na VÚC Trnavský kraj	15. marca	prednosta
Uverejnenie hodnotenia na web-stránke MR	15. marca	prednosta

Akčný plán za daný rok obsahuje konkrétne úlohy, v prípade ktorých sú jasne definované partneri, termíny, harmonogram, rozpočet, zdroj financovania, zodpovední riešitelia a očakávané výstupy. Priebežné plnenie týchto záväzkov sleduje mestský úrad. Ak to charakter úlohy vyžaduje (napr. investičné projekty z fondov EÚ), bude zostavený samostatný riešiteľský tím, pre ktorý bude vypracovaný program práce.

Monitoring plnenia PHSR vykonáva Komisia finančná a správy majetku mesta prerokovaním a schválením ročného hodnotenia plnenia PHSR.

Formulár R3 – Záznam z monitorovania

Monitorovanie a hodnotenie

Formulár záznamu monitorovania: „Správa o plnení akčného plánu k 31. 12. 2016 bola spracovaná v zmysle Programu hospodárskeho rozvoja a sociálneho rozvoja Mesta Šamorín do roku 2022. Cieľom monitoringu akčného plánu je pripraviť komplexnú informáciu o tom, ako sa plnia opatrenia navrhnuté v PHSR počas celého obdobia platnosti dokumentu. Tieto údaje sú k dispozícii pre samosprávu a širokú verejnosť.“

Akčný plán mesta Šamorín je zoradený podľa priorít, oblastí a opatrení. Ku každému opatreniu je priradený garant, ktorého úlohou je zabezpečiť realizáciu navrhnutých aktivít a monitorovať ich plnenie. V akčnom pláne sú vymenované aktivity bežného, kapitálového a podporného charakteru v časovom slede. Ide o aktivity, ktoré je potrebné realizovať v ďalšom období.

Aktuálna verzia akčného plánu je zverejnená na webovej stránke mesta Šamorín www.samorin.sk

Pripomienky k akčnému plánu mesta je možné zaslať e-mailom na adresu info@samorin.sk.

Ďalší monitoring akčného plánu sa uskutoční ku dňu 31.12.2017. „

Formulár R4 – Monitorovacia správa

Opatr. PHSR	Názov projektu	Plánov. termín realiz.	Ukazovateľ výstupu	Hodnota		Zdroje			Realizovaná činnosť, plán na ďalšie obdobie
				Poč.	Skut.	Nár.	EÚ	Súk. r.	

Akčný plán na obdobie 2015-2016										
<i>Názov aktivity - projektu</i>	<i>Popis</i>	<i>Vedúci partner</i>	<i>Partneri</i>	<i>Celk. Rozpoč.</i>	<i>Vlastné zdroje</i>	<i>Ostatné finančné zdroje</i>	<i>Spoluúčasť partnerov</i>	<i>Aktivity</i>	<i>Harmonogram aktivít</i>	<i>Hlavný ukazovateľ - výsledku, dopadu</i>
1.1.1 Zavedenie šamorínskej vernostnej karty	Na základe už existujúcich mestských vernostných kariet zaviesť aj šamorínsku. Vernostná karta bude zavedená pre plnoletých občanov s trvalým bydliskom v meste Šamorín.	Mesto Šamorín	Miestni podnikatelia	10000	10000	0	0	stretnutia s podnikateľmi	01/2016 - 12/2016	Stretnutia s podnikateľmi - 10
								Zavedenie šamorínskej vernostnej karty	10/2016 - 12/2017	Zavedený systém - 1
1.1.2 Účasť v programe Leader	Účasť mesta Šamorín na vypracovaní a implementovaní stratégie MAS Horný Žitný ostrov v rámci PRV	MAS Horný Žitný ostrov	členovia združení a MAS	202000	12000	190000	0	Vytvorenie stratégie MAS Horný Žitný ostrov	01/2016 - 07/2016	Vytvorený spoločný dokument - 1
								Implementovanie stratégie MAS	01/2017 - 12/2022	Počet projektov v programe LEADER - 4

1.1.3 Podpora predaja miestnych produktov	Zmapovanie miestnych výrobcov. Príprava balíkov miestnych produktov a zabezpečenie ich predaja.	Mesto Šamorín	miestni výrobcovia, SHR, remeselníci, poskytovatelia služieb	13000	13000	0	0	Zmapovanie ponuky a príprava balíkov miestnych produktov	06/2016 - 12/2018	stretnutia s miestnymi výrobcami - 10 vytvorenie miestnej kolekcie - 1
								Zabezpečenie predaja miestnej kolekcie	06/2016 - 12/2018	Zabezpečenie predaja miestnej kolekcie - 1
1.1.4 Vytvorenie inovačného centra Korona	Príprava projektovej dokumentácie a príprava žiadosti o NFP. Realizácia rekonštrukcie a prevádzkovanie centra.	Mesto Šamorín	Mesto Moson magyaróvár	1507000	82000	1425000	0	Príprava projektovej dokumentácie	10/2015 - 12/2015	Prípravená projektová dokumentácia - 1
								Príprava žiadosti o NFP	01/2016 - 07/2016	Vytvorená žiadosť - 1
								Realizácia rekonštrukcie budovy centra	01/2017- 12/2019	Rekonštruovaná budova Korona - 1
								Prevádzkovanie centra	01/2020 - 12/2022	
1.2.1 Vytvorenie živého vlastivedného domu	Získanie vlastivedného domu do majetku mesta odkúpením budovy od TTSK resp. zámenou majetku. Vytvorenie živého vlastivedného domu s akciami, aktivitami na spoznanie histórie a tradícií regiónu	Mesto Šamorín	miestne organizácie, TTSK	134000	36000	98000	0	Získanie vlastivedného domu do majetku mesta	06/2015 - 06/2016	Získaná budova do majetku mesta - 1

								Príprava projektovej dokumentácie	06/2016 - 09/2016	Prípravená projektová dokumentácia - 1
								Príprava žiadosti o NFP	10/2016 - 12/2016	Vytvorená žiadost' - 1
								Realizácia rekonštrukcie budovy	01/2017 - 12/2019	Rekonštruovaná budova - 1
								Prevádzkovanie vlastivedného domu	01/2020 - 12/2022	Pripravené akcie ročne - 10
1.2.2 Podpora aktivít OOCR Žitný ostrov - Csallóköz	Podpora aktivít pripravovaných a realizovaných v rámci OOCR.	OOCR Žitný ostrov - Csallóköz	Mesto Šamorín a ostatní členovia združeni a	80000	80000	0	0	Aktivity v rámci OOCR v oblasti cestovného ruchu	01/2015 - 12/2022	Podporované aktivity v rámci OOCR - 6
1.2.3 Vypracovanie šamorínskych turistických balíkov	Diskusia s miestnymi poskytovateľmi služieb a Elements Resort o príprave turistických balíkov pre návštevníkov Elements Resort.	Mesto Šamorín	Element s Resort, miestny poskyto vatelia služieb	24000	24000	0	0	Diskusie a vytvorenie turistických balíkov	01/2015 - 12/2015	Počet diskusií - 5
								Zavedenie a prevádzkovanie balíkov	01/2016 - 12/2022	Počet vytvorených balíkov - 5

1.2.4 Vytvorenie databázy poskytovateľov služieb v oblasti turizmu	Vytvorenie databázy poskytovateľov služieb v oblasti turizmu, ročná aktualizácia a kontrola údajov.	Mesto Šamorín	miestni poskytovatelia služieb	6000	6000	0	0	Vytvorenie databázy	06/2015 - 12/2015	vytvorená databáza - 1
								Aktualizácia databázy	01/2016 - 12/2022	Aktualizovaná databáza ročne - 1
1.2.5 Vytvorenie miestnej turistickej informačnej kancelárie – TIK	Príprava koncepcie TIK a stretnutie s predstaviteľmi ER. Príprava projektovej dokumentácie a následne žiadosti o NFP v rámci programu CBC HU-SK 2007-2013. Po otvorení TIK, jej prevádzkovanie.	Mesto Šamorín	Mesto Moson magyaróvár, miestni poskytovatelia služieb, Elmenet s Resort	108000	13000	95000	0	Príprava koncepcie TIK	06/2015 - 12/2015	Prípravená koncepcia - 1
								Príprava projektovej dokumentácie	01/2016 - 06/2016	Prípravená projektová dokumentácia - 1
								Príprava žiadosti o NFP	06/2016 - 12/2016	Vytvorená žiadosť - 1
								Realizácia projektu v rámci CBC	01/2017 - 12/2019	Vytvorená TIK - 1

								Prevádzkovanie TIK	01/2020 - 12/2022	Ročné programy TIK - 5
1.2.6 Popularizácia žitnoostrovej kuchyne na báze partnerstva	Vytvorenie dohody o spolupráci medzi poskytovateľmi gastronomických služieb, vytvorenie spoločnej vízie a programov. V rámci aktivity vystupuje mesto ako koordinátor.	Miestni podnikatelia	Mesto Šamorín	6000	6000	0	0	Prípravné stretnutia	06/2015 - 12/2015	Počet stretnutí - 3
								Dohoda o spoluprácu	01/2016 - 12/2016	Dohoda o spolupráci s reštauráciami - 1
1.2.7 Medzinárodná spolupráca HU-SK medzi poskytovateľmi služieb v oblasti turizmu	Príprava projektu v rámci programu CBC HU-SK 2014-2020 v oblasti cestovného ruchu. Vytvorenie medzinárodnej spolupráce a výmena skúseností.	Mesto Šamorín	Mesto Moson magyaróvár	160000	4000	76000	80000	Príprava žiadosti o NFP	01/2016 - 12/2016	Vytvorená žiadosť - 1
								Realizácia projektu v rámci CBC	01/2017 - 12/2018	Realizovaný projekt - 1
1.2.8 Podpora spolupráce miestnych poskytovateľov služieb s komplexom Elements Resort	Vytvorenie dohody o spolupráci medzi poskytovateľmi služieb v cestovnom ruchu a Elements Resort. V rámci aktivity vystupuje mesto ako koordinátor.	Miestny podnikatelia	Mesto Šamorín	0	0	0	0	Prípravné stretnutia	09/2015 - 12/2015	Počet stretnutí - 3

								Dohoda o spolupráci	01/2016 - 12/2016	Dohoda o spolupráci s reštauráciami - 1
4.2.1 Modernizácia učební základných škôl v meste – ZŠ Mateja Bela, ZŠ M. Korvína	Modernizácia učební v základných školách v Šamoríne (ZŠ Mateja Bela, ZŠ s VJM M. Korvína) v rámci programu IROP.	Mesto Šamorín - ZŠ		100000	5000	95000	0	Príprava žiadosti o NFP	09/2015 - 12/2015	Vytvorená žiadosť - 1
								Realizácia projektu v rámci IROP	01/2016 - 12/2016	Počet modernizovaných učební - 2
4.2.3 Vytvorenie multifunkčného športového ihriska v areály ZŠ M. Korvína s VJM	Vytvorenie multifunkčného športového ihriska v areály ZŠ M. Korvína s VJM v rámci programu Úradu vlády.	Mesto Šamorín - ZŠ		50000	10000	50000	0	Príprava projektovej dokumentácie a žiadosti o NFP - 2015	01/2015 - 06/2015	Prípravená projektová dokumentácia - 1 Vytvorená žiadosť - 1
								Realizácia projektu v rámci programu ÚVSR	09/2015 - 12/2016	Počet vytvoreného športového ihriska - 1
4.1.1 Rekonštrukcia budov a rozšírenie kapacity materských škôl – MŠ Gazdovský rad	Aktualizácia projektovej dokumentácie a príprava žiadosti o NFP v rámci IROP. Rekonštrukcia budovy a rozšírenie kapacity Materskej školy Gazdovský rad.	Mesto Šamorín		250000	12500	237500	0	Aktualizácia projektovej dokumentácie	09/2015 - 12/2015	Prípravená projektová dokumentácia - 1
								Príprava žiadosti o NFP	01/2016 - 12/2016	Vytvorená žiadosť - 1

								Realizácia projektu v rámci IROP	01/2017 - 12/2018	Počet rekonštruovanej budovy - 1
4.1.2 Rozširovanie kapacít existujúcich objektov a stavebnotechnické úpravy materských škôl a ich areálov – MŠ Veterná u., MŠ Školská u.	Príprava projektovej dokumentácie a žiadosti o NFP v rámci programu IROP. Rozširovanie kapacít existujúcich objektov a stavebnotechnické úpravy materských škôl a ich areálov – MŠ Veterná u.	Mesto Šamorín		310000	25000	285000	0	Príprava projektovej dokumentácie	05/2015 - 09/2015	Prípravená projektová dokumentácia - 1
								Príprava žiadosti o NFP	09/2015 - 12/2015	Vytvorená žiadosť - 1
								Realizácia projektu v rámci IROP	01/2016 - 12/2018	Počet vytvorených objektov pre rozširovanie kapacít materských škôl - 1
4.2.4 Zavedenie efektívnych metód výchovy a vzdelávania	Zavedenie efektívnych metód výchovy a vzdelávania na materských a základných školách.	Mesto Šamorín - ZŠ, MŠ	Školský úrad SR	9000	9000	0	0	Zavedenie efektívnych metód výchovy a vzdelávania	01/2015 - 12/2022	Počet nových zavedených metód - 4
4.2.5 Modernizácia výučby na základných školách mesta – ZŠ Mateja Bela, ZŠ M. Korvína, ZŠ Mliečno	Modernizácia výučby na základných školách mesta – ZŠ Mateja Bela, ZŠ M. Korvína, ZŠ Mliečno s pomocou inovatívnych vybavení.	Mesto Šamorín - ZŠ		8000	8000	0	0	Modernizácia výučby na základných školách mesta	01/2015 - 12/2022	Počet nových inovatívnych výbav - 3

4.2.6 Príprava učiva regionálnej výchovy Šamorína a okolia a zavedenie tohto predmetu do výučby na základných školách	Príprava učiva regionálnej výchovy Šamorína a okolia a zavedenie tohto predmetu do výučby na základných školách. Príprava žiadosti v rámci štátnych a EÚ programov.	Mesto Šamorín	Mikroregión Horný Žitný ostrov	30000	750	28500	750	Príprava žiadosti o NFP	09/2015 - 09/2016	Vytvorená žiadosť - 1
								Príprava učiva regionálnej výchovy	10/2016 - 12/2017	Počet vytvorených vlastivedných učív - 4
4.2.7 Modernizácia budovy ZŠ s VJM Mliečno	Modernizácia budovy ZŠ s VJM Mliečno	Mesto Šamorín	01/2016 - 12/2017	20000	20000	0	0	Modernizácia budovy ZŠ s VJM Mliečno	01/2016 - 12/2017	Počet modernizovanej budovy - 1
5.1.2 Rekonštrukcia kultúrnych pamiatok mesta Šamorín	Rekonštrukcia kultúrnych pamiatok mesta Šamorín.	Mesto Šamorín		20000	20000	0	0	Rekonštrukcia kultúrnych pamiatok	01/2015 - 12/2016	Rekonštruované pamiatky - 2
5.2.1 Podpora tradičných veľkopodujatí mesta – Festival Pomlé, Majáles, Jarný jarmok, Vianočný jarmok, Gastronomický festival, Dőrejárs	Podpora tradičných veľkopodujatí mesta – Festival Pomlé, Majáles, Jarný jarmok, Vianočný jarmok, Gastronomický festival - s využitím grantových programov.	Mesto Šamorín	Miestne organizácie	45000	20000	20000	5000	Podpora tradičných veľkopodujatí mesta	01/2015 - 12/2016	Realizované akcie ročne - 5

5.2.2 Pravidelné vydávanie kalendára mestských kultúrnych a športových podujatí	Pravidelné vydávanie kalendára mestských kultúrnych a športových podujatí. Zber údajov zabezpečí mestský úrad.	Mesto Šamorín	Miestne organizácie	0	0	0	0	vydávanie kalendára mestských kultúrnych a športových podujatí	01/2016 - 12/2016	Ročne vydaný kalendár - 1
5.2.3 Rozšírenie a modernizácia mesačníka Šamorín a okolie	Rozšírenie a modernizácia mesačníka Šamorín a okolie na základe podnetov mestského zastupiteľstva a čitateľov.	Mesto Šamorín		6000	6000	0	0	Rozšírenie a modernizácia mesačníka Šamorín a okolie	01/2015 - 12/2016	Modernizácia mesačníka ročne - 1
5.2.4 Zavedenie a pravidelné organizovanie Dňa Šamorínčanov	Zavedenie a pravidelné organizovanie Dňa Šamorínčanov, kde sa môžu zviditeľniť všetky organizácie mesta.	Mesto Šamorín	Miestne organizácie	6000	6000	0	0	organizovanie Dňa Šamorínčanov	01/2016 - 12/2016	Ročne organizovaná akcia - 1
10.1.1 Podpora aktivít cezhraničnej spolupráce - HU-SK, CZ-SK, AT-SK	Podpora aktivít cezhraničnej spolupráce - HU-SK, CZ-SK, AT-SK - na území mesta na báze partnerstva s miestnymi a zahraničnými organizáciami a samosprávami s využitím grantov - napr. Vyšehradský fond.	Mesto Šamorín	Organizácie a samosprávy z okolitých krajín.	4000	0	0	4000	Aktivity cezhraničnej spolupráce	01/2015 - 12/2016	Stretnutia a malé akcie na možnosti cezhraničnej spolupráce ročne - 4
10.1.2 Podpora aktivít na spoluprácu s družobnými mestami Šamorín a naviazanie nových stykov	Podpora aktivít na spoluprácu s družobnými mestami Šamorín na území mesta na báze partnerstva s miestnymi a partnerskými organizáciami a samosprávami s využitím grantov - napr. grant Twinning.	Mesto Šamorín	Organizácie a samosprávy z družobných miest	30000	5000	25000	0	Aktivity cezhraničnej spolupráce	01/2015 - 12/2016	Stretnutia a malé akcie na možnosti cezhraničnej spolupráce ročne - 4
10.1.3 Podpora aktivít cezhraničnej spolupráce	Podpora aktivít cezhraničnej spolupráce formou účasti v EGTC.	EGTC	Členovia a EGTC	2600	2600	0	0	Aktivity cezhraničnej spolupráce	01/2015 - 12/2016	Aktivity spolupráce ročne - 2

formou účasti v EGTC										
10.1.4 Podpora aktivít cezhraničnej spolupráce subjektov z územia mesta Šamorín	Podpora aktivít cezhraničnej spolupráce subjektov z územia mesta Šamorín pomocou získavania partnerov.	Miestne organizácie	Mesto Šamorín	0	0	0	0	Aktivity cezhraničnej spolupráce subjektov z územia mesta Šamorín	01/2015 - 12/2016	Stretnutia a malé akcie na možnosti cezhraničnej spolupráce ročne - 4
10.1.5 Podpora medzinárodných spoločných cyklotúr	Podpora medzinárodných spoločných cyklotúr na trojhraňoch medzi družobnými mestami Hainburg - Mosonmagyaróvár - Šamorín.	Mesto Šamorín	Miestne a zahraničné organizácie	700	700	0	0	Medzinárodná spoločná cyklotúra	01/2015 - 12/2016	Aktivity spolupráce ročne - 1
10.1.6 Podpora medzinárodných spoločných vodných túr	Podpora medzinárodných spoločných vodných túr na trojhraňoch medzi družobnými mestami Hainburg - Mosonmagyaróvár - Šamorín.	Mesto Šamorín	Miestne a zahraničné organizácie	700	700	0	0	Medzinárodná spoločná vodná túra	01/2015 - 12/2016	Aktivity spolupráce ročne - 1
10.1.7 Organizovanie štvorboja medzi mestami Šamorín a Mosonmagyaróvár s využitím programu CBC HU-SK 2014-2020.	Organizovanie štvorboja medzi mestami Šamorín a Mosonmagyaróvár s využitím programu CBC HU-SK 2014-2020.	Mesto Šamorín	Miestne a zahraničné organizácie	8350	450	7900	0	Organizovanie štvorboja	01/2015 - 12/2016	Aktivity spolupráce ročne - 1
6.1.1 Vytvorenie inovatívnych športových ihrísk - outgym		Mesto Šamorín	Miestne organizácie	15000	15000	0	0	Vytvorenie koncepcie outgym	09/2015 - 12/2015	Vytvorená koncepcia - 1
								Vytvorenie outgym	01/2016 - 12/2016	Vytvorený outgym - 1

6.1.2 Rekonštrukcia športových zariadení v meste	Rekonštrukcia športových zariadení v meste - drobné úpravy a údržba mestských športových zariadení	Mesto Šamorín	Miestne športové kluby	10000	10000	0	0	Drobné úpravy a údržba mestských športových zariadení	01/2015 - 12/2015	Rekonštruované budovy - 4
6.1.3 Podpora akcie Voľba športových odvetví	Organizovanie akcie Voľba športových odvetví v meste Šamorín s aktívnou účasťou miestnych športových klubov a základných škôl.	Mesto Šamorín	Miestne športové kluby a ZŠ	2000	1500	500	0	Organizovanie akcie Voľba športových odvetví	01/2015 - 12/2015	Ročne organizovaná akcia - 1
6.2.2 Podpora mikroprojektov v oblasti športu, kultúry a náboženstva	Podpora mikroprojektov v oblasti športu, kultúry a náboženstva pre miestnych organizácií. Mesto Šamorín každoročne uverejní z vlastného rozpočtu 2 výzvy pre oblasť šport a mládež a pre kultúru a náboženské aktivity.	Mesto Šamorín	Miestne organizácie	360000	360000	0	0	Výzvy na podporu akcií miestnych organizácií	01/2015 - 12/2016	Počet výziev ročne - 2
6.2.3 Zriadenie komunitného cyklocentra	Zriadenie komunitného cyklocentra na báze partnerstva medzi mestom a cyklistickými organizáciami a dobrovoľníkmi.	Miestna organizácia a	Mesto Šamorín	2000	1000	1000	0	Zriadenie komunitného cyklocentra	09/2015 - 12/2016	Zriadené centrum - 1
9.3.1 Využívanie metód e-government v procesoch mestského úradu	Využívanie metód e-government v procesoch mestského úradu s pomocou grantov z programu OPIS 2014-2020.	Mesto Šamorín		500000	25000	475000	0	Príprava žiadosti o NFP	01/2016 - 12/2016	Vytvorená žiadosť - 1
								Využívanie metód e-government v procesoch mestského úradu	01/2017 - 12/2022	Počet nových metód - 6

5.2.6 Modernizácia a rozšírenie webovej stránky mesta	Modernizácia a rozšírenie webovej stránky mesta.	Mesto Šamorín		2000	2000	0	0	Aktualizácia údajov	01/2015 - 12/2015	Modernizácia webstránky mesta ročne - 1
								Rozšírenie webstránky	01/2016 - 12/2016	Modernizácia webstránky mesta ročne - 1
3.1.2 Rekonštrukcia budovy polikliniky so znížením energetickej náročnosti budovy	Aktualizácia a prepracovanie projektovej dokumentácie a následne príprava žiadosti o NFP v rámci programov IROP alebo OPZP. Rekonštrukcia budovy polikliniky so znížením energetickej náročnosti budovy.	Mesto Šamorín		600000	30000	570000	0	Aktualizácia projektovej dokumentácie	09/2015 - 12/2015	Prípravená projektová dokumentácia - 1
								Príprava žiadosti o NFP	09/2015 - 12/2015	Vytvorená žiadosť - 1
								Rekonštrukcia budovy polikliniky	01/2016 - 12/2017	Počet rekonštruovanej budovy - 1
7.1.1 Zlepšenie podmienok pre bezdomovcov, zriadenie pracovne a hygienického strediska	Vytvorenie útulku s pracovňou pre bezdomovcov s finančnou pomocou štátnych grantov na území mesta.	Mesto Šamorín		40000	2000	38000	0	Príprava žiadosti o NFP	01/2016 - 09/2016	Vytvorená žiadosť - 1
								Vytvorenie útulku s pracovňou	10/2016 - 12/2017	Vytvorený útulok - 1

7.1.2 Skvalitnenie a rozšírenie opatrovateľských služieb	Skvalitnenie a rozšírenie opatrovateľských služieb pomocou seminárov a preškolení pracovníkov mesta na danom odbore.	Mesto Šamorín	organizácie s certifikáciou	2000	1000	1000	0	Skvalitnenie a rozšírenie opatrovateľských služieb	01/2015 - 12/2016	Skvalitnené služby - 1
7.1.3 Lepšia koordinácia sociálnych služieb poskytovaných mestom	Koordinačné stretnutia poskytovateľov sociálnych služieb, občianskych združení a dobrovoľníkov zo sféry sociálnej	Mesto Šamorín, miestne organizácie		0	0	0	0	Koordinácia sociálnych služieb poskytovaných mestom	01/2016-12/2022	Skvalitnené služby - 1
7.1.4 Prieskum potrieb sociálnych služieb	Príprava a realizácia prieskumu sociálnych služieb v meste s prostredníctvom inštitútu z oblasti prieskumu	Mesto Šamorín	Prieskumový inštitút	1000	1000	0	0	Prieskum potrieb sociálnych služieb	01/2016-12/2016	Vykonaný prieskum - 1
7.1.7 Posilnenie postavenia a zmena pracovného zamerania sociálneho kurátora, prevencia umiestnenia detí do detského domova	Posilnenie postavenia a zmena pracovného zamerania sociálneho kurátora (sociálnej kurátorky) prevencia umiestnenia detí do detského domova	Mesto Šamorín		0	0	0	0	zmena pracovného zamerania sociálneho kurátora	01/2016 - 12/2022	Skvalitnené služby - 1
7.1.10 Koordinácia aktivít cirkví v oblasti sociálnych služieb a pomoci	Koordinačné stretnutia cirkví v oblasti sociálnych služieb a pomoci	Mesto Šamorín	Miestne organizácie cirkví	0	0	0	0	Koordinácia aktivít cirkví v oblasti sociálnych služieb a pomoci	01/2016 - 12/2022	Skvalitnené služby - 1

9.2.4 Postupné a urýchlené odstránenie všetkých bariér na chodníkoch a vstupoch do verejných priestorov vo vlastníctve mesta	Postupné a urýchlené odstránenie všetkých bariér na chodníkoch a vstupoch do verejných priestorov vo vlastníctve mesta - ročné investície 5000 EUR	Mesto Šamorín		40000	40000	0	0	Bezbariérovanie miestnych komunikácií a verejných budov	01/2015 - 12/2022	Odstránené bariéry ročne - 3
8.1.1 Rekonštrukcia obytných sídlisk v meste	Aktualizácia a prepracovanie projektovej dokumentácie a príprava žiadosti o NFP. Rekonštrukcia obytných sídlisk v meste v rámci programu IROP.	Mesto Šamorín		100000	5000	95000		Aktualizácia projektovej dokumentácie	09/2015 - 12/2015	Prípravená projektová dokumentácia - 1
								Príprava žiadosti o NFP	09/2015 - 12/2015	Vytvorená žiadosť - 1
								Rekonštrukcia obytných sídlisk v meste	01/2016 - 12/2017	Počet rekonštruovaných obytných sídlisk - 1
1.3.1 Vybudovanie cyklistických ciest v katastri mesta Šamorín a medzi Šamorínom a Kvetoslavovom		Mesto Šamorín		800000	40000	760000	0	Spracovanie projektovej dokumentácie	01/2015 - 12/2015	Prípravená projektová dokumentácia - 1
								Príprava žiadosti o NFP	09/2015 - 12/2015	Vytvorená žiadosť - 1
								Realizácia výstavby	01/2016 - 12/2017	Plocha vytvorenej cyklotrasy - x km ²

9.2.1 Revitalizácia verejného priestranstva	Príprava projektovej dokumentácie a príprava žiadosti o NFP v rámci IROP. Revitalizácia verejného priestranstva v meste Šamorín.	Mesto Šamorín		100000	5000	95000	0	Príprava projektovej dokumentácie	01/2016 - 06/2016	Pripravená projektová dokumentácia - 1
								Príprava žiadosti o NFP	06/2016 - 12/2016	Vytvorená žiadosť - 1
								Revitalizácia verejného priestranstva	01/2017 - 12/2019	Počet revitalizovaných verejných priestranstiev- 1
9.2.2 Rekonštrukcia miestnych ciest a chodníkov	Rekonštrukcia miestnych ciest a chodníkov na cestách a chodníkoch v majetku mesta.	Mesto Šamorín		225000	225000	0	0	Rekonštrukcia miestnych ciest a chodníkov	01/2015 - 12/2016	Plocha rekonštruovanýc h ciest - 300 m2 Plocha rekonštruovanýc h chodníkov - 100 m2
9.2.3 Zvýšenie bezpečnosti na cestách	Zvýšenie bezpečnosti prechodov pre chodcov, osadenie meračov rýchlosti, budovanie spomaľovačov, opravy a rekonštrukcie nebezpečných úsekov MK	Mesto Šamorín		20000	1000	19000	0	Osadenie meračov rýchlosti, budovanie spomaľovačov, opravy a rekonštrukcie nebezpečných úsekov MK	06/2015 - 12/2022	počet osadených bezpečnostných prvkov dopravy - 10
9.2.4 Postupné a urýchlené odstránenie všetkých bariér na chodníkoch a vstupoch do verejných priestorov vo	Bezbarierizácia prechodov pre chodcov na viacerých miestach v meste.	Mesto Šamorín		10000	2000	8000	0	Realizácia bezbarierizácie prechodov pre chodcov	06/2015 - 12/2022	Počet upravených prechodov - 20

vlastníctve mesta										
9.2.5 Obmedzenie nezákonného parkovania - prijatím rôznych opatrení a budovaním nových parkovacích miest	Prijatie opatrení na obmedzenie nezákonného parkovania	Mesto Šamorín		20000	20000	0	0	Príprava štúdií a opatrení	06/2015 - 12/2022	Počet vytvorených opatrení - 1
9.4.4 Optimalizácia a dobudovanie systému verejného osvetlenia vo viacerých mestských lokalitách	Postupná výmena elektrického vedenia a stĺpov verejného osvetlenia vo viacerých mestských lokalitách	Mesto Šamorín		160000	160000	0	0	Postupná výmena elektrického vedenia a stĺpov verejného osvetlenia vo viacerých mestských lokalitách	01/2015 - 12/2022	Počet rekonštruovaných úsekov ročne - 2
9.2.3 Zvýšenie bezpečnosti na cestách	zvýšenie bezpečnosti prechodov pre chodcov, osadenie meračov rýchlosti, budovanie spomaľovačov, opravy a rekonštrukcie nebezpečných úsekov MK.	Mesto Šamorín		20000	1000	19000	0		06/2015 - 12/2022	počet osadených bezpečnostných prvkov dopravy - 10

8.1.4 Vytvorenie stavebných pozemkov s inžinierskymi sieťami na pozemkoch vo vlastníctve mesta	Príprava projektovej dokumentácie a vytvorenie stavebných pozemkov s inžinierskymi sieťami.	Mesto Šamorín		600000	600000	0	0	Príprava projektovej dokumentácie	01/2016 - 12/2016	Pripravená projektová dokumentácia - 1
								Vytvorenie stavebných pozemkov s inžinierskymi sieťami	01/2017 - 12/2018	Počet vytvorených stavebných pozemkov - 30
9.4.2 Realizácia preventívnych a výchovných programov za účasti mestskej polície a dobrovoľných hasičov	Realizácia preventívnych a výchovných programov za účasti mestskej polície a dobrovoľných hasičov v miestnych vzdelávacích inštitúciách.	DHZ Šamorín, Mestská polícia Šamorín	Mesto Šamorín a vzdelávacie inštitúcie	0	0	0	0	Realizácia preventívnych a výchovných programov za účasti mestskej polície a dobrovoľných hasičov	01/2015 - 12/2016	Počet akcií - 4
9.4.3 Rozšírenie mestského kamerového systému	Rozšírenie mestského kamerového systému v rámci štátnych grantov ministerstva vnútra. Usadenie ročne 3 kamier v meste.	Mesto Šamorín		40000	2000	38000	0	Príprava žiadosti o NFP a realizácia	01/2015 - 12/2016	Počet nových kamier v meste - 6
9.4.5 Modernizácia technického vybavenia DHZ	Modernizácia technického vybavenia DHZ ročne	Mesto Šamorín		40000	40000	0	0	Modernizácia technického vybavenia DHZ	01/2015 - 12/2022	Počet modernizovanéh o vybavenia ročne - 1

5.3.1 Vypracovanie zoznamu špecifických miestnych kultúrnych a spoločenských hodnôt	Vypracovanie zoznamu špecifických miestnych kultúrnych a spoločenských hodnôt v 3 oblastiach: 1. kultúra (Csali, dvojjazyčnosť, ako miestna kultúrna hodnota, ochrana pôvodných názvov geografických miest, ako napr. Körtvélyes, Négyeseki atď.), 2. architektúra (rotunda Pomlé, sakrálna a miestne pomníky, sochy, križe) 3. životné prostredie (Pomléjska alej, lesopark, park na Hlavnom námestí atď.)	Mesto Šamorín	Miestne kultúrne organizácie	1000	1000	0	0	Vypracovanie zoznamu	01/2016 - 12/2016	vytvorený zoznam
5.3.2 Šírenie znalosti o miestnych špecifických hodnotách hlavne v kruhu mládeže	Šírenie znalosti o miestnych špecifických hodnotách hlavne v kruhu mládeže: vydanie materiálov publicity, vzdelávacie materiály, spoločné stretnutia.	Mesto Šamorín		20000	10000	10000	0	Organizovanie aktivít a propagácia miestnych hodnôt. Vydávanie brožúr a propagačných materiálov.	01/2016 - 12/2022	počet akcií - 5
2.1.4 Vytvorenie malých zdrojov pre obnoviteľné zdroje energií	Vytvorenie malých zdrojov pre obnoviteľné zdroje energií na území mesta Šamorín s finančnou pomocou programu OPŽP.	Miestni obyvatelia, podniky	Mesto Šamorín	330000	0	330000	0	Vytvorenie malých zdrojov pre obnoviteľné zdroje energií	01/2015 - 12/2022	Počet vytvorených malých zdrojov pre OZE
2.2.1 Environmentálna výchova a kampane v oblasti ochrany životného prostredia	Environmentálna výchova a kampane v oblasti ochrany životného prostredia v miestnych vzdelávacích inštitúciách	Mesto Šamorín	ZOHŽO	16000	0	16000	0	Environmentálna a výchova a kampane v oblasti ochrany životného prostredia	01/2015 - 12/2022	Počet akcií - 4

2.2.2 Spracovanie environmentálnych tém v rámci regionálneho učiva	Spracovanie environmentálnych tém v rámci regionálneho učiva (bod 2.1.8) s pomocou miestnych environmentálnych organizácií a následne príprava žiadosti o NFP v rámci štátnych a EÚ grantov.	Mesto Šamorín	Miestne environmentálne organizácie					Príprava žiadosti o NFP	09/2015 - 09/2016	Vytvorená žiadosť - 1
								Príprava učiva regionálnej výchovy	10/2016 - 12/2017	Počet vytvorených vlastivedných učív - 4
2.3.1 Revitalizácia lesoparku Pomlé	Príprava projektovej dokumentácie a žiadosti o NFP v rámci IROP v rámci projektu Revitalizácia lesoparku Pomlé.	Mesto Šamorín		76000	3800	72200	0	Príprava projektovej dokumentácie	01/2016 - 06/2016	Pripravená projektová dokumentácia - 1
								Príprava žiadosti o NFP	06/2016 - 12/2016	Vytvorená žiadosť - 1
								Revitalizácia lesoparku Pomlé	01/2017 - 12/2019	Revitalizovaný lesopark - 1
2.3.2 Revitalizácia lipovej aleje na Pomlejskej ceste	Príprava projektovej dokumentácie a žiadosti o NFP v rámci IROP v rámci projektu Revitalizácia lipovej aleje na Pomlejskej ceste.	Mesto Šamorín		65000	3250	61750	0	Príprava projektovej dokumentácie	01/2016 - 06/2016	Pripravená projektová dokumentácia - 1
								Príprava žiadosti o NFP	06/2016 - 12/2016	Vytvorená žiadosť - 1
								Revitalizácia lipovej aleje na Pomlejskej ceste	01/2017 - 12/2019	Revitalizovaná alej - 1

2.3.4 Revitalizácia verejnej zelene na Hlavnom námestí v Šamoríne a na Prvej ulici v Mliečne	Revitalizácia verejnej zelene na Prvej ulici v Mliečne z vlastných zdrojov	Mesto Šamorín		20000	20000	0	0	Revitalizácia verejnej zelene na Prvej ulici v Mliečne	01/2016 - 12/2018	Počet revitalizovanej zóny v meste - 1
2.3.5 Výsadba stromov v extraviláne mesta	Výsadba stromov v extraviláne mesta	Mesto Šamorín		20000	20000	0	0	Výsadba stromov v extraviláne mesta	01/2016 - 12/2022	Počet vysadených stromov - 10
2.2.3 Šamorín – moje mesto – program na skrášlenie mesta	Šamorín – moje mesto – program na skrášlenie mesta - organizované ročne - finančná podpora kúpy kvetov a kríkov na skrášlenie malých záhonov pred domami	Mesto Šamorín		12000	12000	0	0	Šamorín – moje mesto – program na skrášlenie mesta	01/2016 - 12/2022	Počet ubehnutých programov ročne - 1
										Vytvorená komisia - 1

Časť E Finančná časť

Tabuľka F 6 - Finančný rámec pre realizáciu akčného plánu na obdobie 2015-2022 v rámci PHSR pre Mesto Šamorín

Názov opatrenia*	Kód a názov projektu/aktivity	Klasifikácia stavieb - trieda	Hlavný ukazovateľ- výsledku, dopadu	Termín začatia a ukončenia realizácie projektu / aktivity	RN Spolu	Verejné zdroje celkom	Verejné zdroje		Súkromné zdroje	Úverové zdroje	
				mesiac/rok - mesiac/rok			a=b+e+f+g+h	b=c+d			c
				I. Hospodárska politika					2,270,000 €	2,260,000 €	576,150 €
Opatrenie 1.1 Spolupráca v záujme hospodárskeho rozvoja	1.1.1 Zavedenie šamorínskej vernostnej karty		Zavedený systém - 1	01/2016 - 12/2017	10,000 €	10,000 €	10,000 €				
	1.1.2 Účasť v programe Leader		Vytvorený spoločný dokument - 1 Počet projektov v programe LEADER - 4	01/2016 - 12/2022	202,000 €	202,000 €	40,500 €	161,500 €			
	1.1.3 Podpora predaja miestnych produktov		vytvorenie miestnej kolekcie - 1 Zabezpečenie predaja miestnej kolekcie - 1	06/2016 - 12/2018	13,000 €	13,000 €	13,000 €				
	1.1.4 Vytvorenie inovačného centra Korona	1273 - Historické alebo chránené pamiatky	Pripravená projektová dokumentácia - 1 Rekonštruovaná budova Korona - 1	01/2015 - 12/2018	1,507,000 €	1,507,000 €	295,750 €	1,211,250 €			
	1.1.5 Diskusia o možnostiach zavedenia šamorínskej meny		Počet diskusií - 3	01/2016 - 12/2020	0 €	0 €					

Opatrenie 1.2 Zlepšenie turistickej ponuky	1.2.1 Vytvorenie živého vlastivedného domu	1262 - Múzeá a knižnice	Počet rokov na prevádzkovanie - 6 Pripravená projektová dokumentácia - 1 Rekonštruovaná budova - 1	09/2015 - 12/2022	134,000 €	134,000 €	53,250 €	80,750 €		
	1.2.2 Podpora aktivít OOCR Žitný ostrov - Csallóköz		Podporované aktivity v rámci OOCR - 6	01/2015 - 12/2022	80,000 €	80,000 €	80,000 €			
	1.2.3 Vypracovanie šamorínskych turistických balíkov		Počet vytvorených balíkov - 5	01/2015 - 12/2022	24,000 €	24,000 €	24,000 €			
	1.2.4 Vytvorenie databázy poskytovateľov služieb v oblasti turizmu		vytvorená databáza - 1	06/2015 - 06/2016	6,000 €	6,000 €	6,000 €			
	1.2.5 Vytvorenie miestnej turistickej informačnej kancelárie – TIK		Vytvorená TIK - 1	06/2015 - 12/2022	108,000 €	108,000 €	27,250 €	80,750 €		
	1.2.6 Popularizácia žitnoostrovej kuchyne na báze partnerstva		Dohoda o spolupráci s reštauráciami - 1	09/2015 - 12/2016	6,000 €	6,000 €	6,000 €			
	1.2.7 Medzinárodná spolupráca HU-Sk medzi poskytovateľmi služieb v oblasti cestovného ruchu		spoločný cezhraničný projekt s Mestom Mosonmagyaróvár - 1	01/2016 - 12/2018	80,000 €	80,000 €	15,400 €	64,600 €		
	1.2.8 Podpora spolupráce miestnych poskytovateľov služieb s komplexom Elements Resort		Dohoda o spolupráci s Elements Resort - 1	09/2015 - 12/2016	0 €	0 €				
	1.2.9 Vybudovanie centra vodnej turistiky v areáli KCK Šamorín	1265 - Budovy na šport	Nová vodácka základňa - 1	09/2016-12/2018	100,000 €	90,000 €	5,000 €	85,000 €	10,000 €	
Opatrenie 1.3 Rozvoj alternatívnych foriem dopravy	1.3.1 Vybudovanie cyklistických ciest v katastri mesta Šamorín a medzi Šamorínom a Kvetoslavovom	2112 - Miestne komunikácie	počet nových cyklotrás - 2		0 €					
	1.3.2 Vytvorenie dopravných terminálov v meste Šamorín – P+R, B+R	2112 - Miestne komunikácie	počet nových terminálov - 2		0 €					

II. Environmentálna politika					2,729,000 €	2,729,000 €	921,218 €	1,807,783 €	0 €	0 €
Opatrenie 2.1 Rozvoj technickej infraštruktúry	2.1.1 Rekonštrukcia vodovodných sietí a prípojok	2222 - Miestne potrubné rozvody vody	Dĺžka rekonštruovaných sietí - 200 m Počet rekonštruovaných prípojok - 5	01/2017 - 12/2018	200,000 €	200,000 €	38,500 €	161,500 €		
	2.1.2 Rekonštrukcia rozvodov tepla	2222 - Miestne potrubné rozvody vody	Dĺžka rozvodov tepla - 3000 m	09/2015 - 12/2016	300,000 €	300,000 €	300,000 €			
	2.1.3 Rozšírenie zberného dvora	2420 - Ostatné inžinierske stavby, i.n.	Počet rozšírených zberných domov - 1	01/2017 - 12/2018	50,000 €	50,000 €	50,000 €			
	2.1.4 Vytvorenie malých zdrojov pre obnoviteľné zdroje energií	2302 - Stavby energetických zariadení	Počet vytvorených malých zdrojov pre OZE - 10	01/2015 - 12/2022	165,000 €	165,000 €	15,000 €	150,000 €		
Opatrenie 2.2 Zapojenie verejnosti do ochrany životného prostredia	2.2.1 Environmentálna výchova a kampane v oblasti ochrany životného prostredia		Počet akcií - 4	01/2015 - 12/2022	16,000 €	16,000 €	16,000 €			
	2.2.2 Spracovanie environmentálnych tém v rámci regionálneho učiva		Spracované témy - 16	01/2015 - 12/2022	15,000 €	15,000 €	5,000 €	10,000 €		
	2.2.3 Šamorín – moje mesto – program na skrášlenie mesta		Počet programov ročne - 1	01/2016 - 12/2022	12,000 €	12,000 €	12,000 €			
Opatrenie 2.3 Zlepšenie stavu krajiny	2.3.1 Revitalizácia lesoparku Pomlé		Revitalizovaný lesopark - 1	01/2016 - 12/2018	76,000 €	76,000 €	14,630 €	61,370 €		
	2.3.2 Revitalizácia lipovej aleje na Pomlejskej ceste		Revitalizovaná alej - 1	01/2016 - 12/2018	65,000 €	65,000 €	12,838 €	52,163 €		
	2.3.3 Revitalizácia aleja „Négyeseki“		Revitalizovaný alej - 1	01/2017 - 12/2018	100,000 €	100,000 €	100,000 €			
	2.3.4 Revitalizácia verejnej zelene na Hlavnom námestí v Šamoríne a na Prvej ulici v Mliečne		Počet revitalizovanej zóny v meste - 2	01/2016 - 12/2018	20,000 €	20,000 €	20,000 €			
	2.3.5 Výsadba stromov v extraviláne mesta		Počet vysadených stromov - 10	01/2016 - 12/2022	20,000 €	20,000 €	20,000 €			

Opatrenie 3.1 Zlepšenie energetickej náročnosti obecných budov	3.1.1 Zníženie energetickej náročnosti verejných budov	1220 - Budovy pre administratívu	Počet rekonštruovanej budovy - 3	01/2015 - 12/2018	600,000 €	600,000 €	115,500 €	484,500 €		
	3.1.2 Rekonštrukcia budovy polikliniky so znížením energetickej náročnosti budovy	1264 - Nemocničné budovy a zdravotnícke zariadenia	Počet rekonštruovanej budovy - 1	09/2015 - 12/2017	600,000 €	600,000 €	115,500 €	484,500 €		
	3.1.3 Rekonštrukcia budovy a zníženie energetickej náročnosti mestského úradu	1220 - Budovy pre administratívu	Rekonštruovaná budova - 1	01/2017 - 12/2018	500,000 €	500,000 €	96,250 €	403,750 €		
III. Spoločenský život a verejné služby					9,727,650 €	7,223,650 €	5,633,038 €	1,590,613 €	304,000 €	2500000
Opatrenie 4.1 Zvýšenie kapacity materských škôl	4.1.1 Rekonštrukcia budov a rozšírenie kapacity materských škôl – MŠ Gazdovský rad	1263 - Školy, univerzity a budovy na vzdelávanie	Počet rekonštruovanej budovy - 1	09/2015 - 12/2018	250,000 €	250,000 €	48,125 €	201,875 €		
	4.1.2 Rozširovanie kapacít existujúcich objektov a stavebnotechnické úpravy materských škôl a ich areálov – MŠ Veterná u., MŠ Školská u.	1263 - Školy, univerzity a budovy na vzdelávanie	Pripravená projektová dokumentácia - 1 Počet vytvorených objektov pre rozširovanie kapacít materských škôl - 1	09/2015 - 12/2018	310,000 €	310,000 €	67,750 €	242,250 €		
Opatrenie 4.2 Zabezpečiť kvalitný školský systém	4.2.1 Modernizácia učební základných škôl v meste– ZŠ Mateja Bela, ZŠ M. Korvína	1263 - Školy, univerzity a budovy na vzdelávanie	Počet modernizovaných učební - 2	09/2015 - 12/2016	100,000 €	100,000 €	19,250 €	80,750 €		
	4.2.2 Rekonštrukcia budovy ZŠ Mateja Bela	1263 - Školy, univerzity a budovy na vzdelávanie	Pripravená projektová dokumentácia - 1 Počet rekonštruovanej budovy - 1	01/2017 - 12/2018	310,000 €	310,000 €	310,000 €			
	4.2.3 Vytvorenie multifunkčného športového ihriska v areály ZŠ M. Korvína s VJM	2411 - Športové ihriská	Počet vytvoreného športového ihriska - 1	01/2015 - 12/2016	60,000 €	60,000 €	60,000 €			
	4.2.4 Zavedenie efektívnych metód výchovy a vzdelávania		Počet nových zavedených metód - 4	01/2015 - 12/2022	9,000 €	9,000 €	9,000 €			

	4.2.5 Modernizácia výučby na základných školách mesta – ZŠ Mateja Bela, ZŠ M. Korvina, ZŠ Mliečno		Počet nových inovatívnych výbav - 3	01/2015 - 12/2022	8,000 €	8,000 €	8,000 €			
	4.2.6 Príprava učiva regionálnej výchovy Šamorína a okolia a zavedenie tohto predmetu do výučby na základných školách		Počet vytvorených vlastivedných učív - 4	09/2015 - 12/2017	30,000 €	30,000 €	5,775 €	24,225 €		
	4.2.7 Modernizácia budovy ZŠ s VJM Mliečno	1263 - Školy, univerzity a budovy na vzdelávanie	Počet modernizovanej budovy - 1	01/2016 - 12/2017	20,000 €	20,000 €	20,000 €			
Opatrenie 5.1 Zlepšenie stavu kultúrnej infraštruktúry	5.1.1 Rekonštrukcia budovy MsKS	1261 - Budovy na kultúrnu a verejnú zábavu	Rekonštruovaná budova - 1	01/2017 - 12/2018	80,000 €	80,000 €	80,000 €			
	5.1.2 Rekonštrukcia kultúrnych pamiatok mesta Šamorín	1273 - Historické alebo chránené pamiatky	Rekonštruované pamiatky - 4	01/2015 - 12/2022	80,000 €	80,000 €	80,000 €			
Opatrenie 5.2 Skvalitnenie kultúrnej ponuky	5.2.1 Podpora tradičných veľkopodujatí mesta – Festival Pomlé, Majáles, Jarný jarmok, Vianočný jarmok, Gastronomický festival, Dórejárás		Realizované akcie ročne - 5	01/2015 - 12/2022	360,000 €	360,000 €	260,000 €	100,000 €		
	5.2.2 Pravidelné vydávanie kalendára mestských kultúrnych a športových podujatí		Ročne vydaný kalendár - 1	01/2016 - 12/2022	0 €	0 €				
	5.2.3 Rozšírenie a modernizácia mesačníka Šamorín a okolie		Modernizácia mesačníka ročne - 1	01/2015 - 12/2022	24,000 €	24,000 €	24,000 €			
	5.2.4 Zavedenie a pravidelné organizovanie Dňa Šamorínčanov		Ročne organizovaná akcia - 1	01/2016 - 12/2022	42,000 €	42,000 €	42,000 €			

	2.5.3 Vytvorenie pravidelných web- televíznych novín – internetové spravodajstvo		Vytvorené internetové spravodajstvo - 1	01/2017 - 12/2022	60,000 €	60,000 €	60,000 €			
	2.5.4 Modernizácia a rozšírenie webovej stránky mesta		Modernizácia webstránky mesta ročne - 1	01/2015 - 12/2022	8,000 €	8,000 €	8,000 €			
Opatrenie 5.3 Ochrana kultúrnych a spoločenských hodnôt v meste	5.3.1 Vypracovanie zoznamu špecifických miestnych kultúrnych a spoločenských hodnôt		Vytvorený zoznam - 1	01/2016 - 12/2016	1,000 €	1,000 €	1,000 €			
	5.3.2 Šírenie znalosti o miestnych špecifických hodnotách hlavne v kruhu mládeže		Počet akcií - 5	01/2016 - 12/2022	20,000 €	20,000 €	20,000 €			
	5.3.3 Výchova mládeže k vzájomnej jazykovej tolerancii		Stretnutia na základných školách mesta - 3 ročne	01/2017 - 12/2022	3,000 €	3,000 €	3,000 €			
	5.3.4 Zabezpečenie inštitucionálneho pozadia na podporu používania jazyka národnostných menšín		Vytvorený úsek na mestskom úrade - 1	01/2017 - 12/2022	28,800 €	28,800 €	28,800 €			
Opatrenie 6.1 Zlepšenie podmienok športovania	6.1.1 Vytvorenie inovatívnych športových ihrísk - outgym	2412 - Ostatné športové a rekreačné stavby	Vytvorený outgym - 1	09/2015 - 12/2016	15,000 €	15,000 €	15,000 €			
	6.1.2 Rekonštrukcia športových zariadení v meste	1265 - Budovy na šport	Rekonštruované budovy - 4	01/2015 - 12/2022	80,000 €	80,000 €	80,000 €			
	6.1.3 Podpora akcie Voľba športových odvetví		Ročne organizovaná akcia - 1	01/2015 - 12/2022	16,000 €	16,000 €	16,000 €			
Opatrenie 6.2 Rozšírenie rekreačných možností	6.2.1 Vytvorenie nových detských ihrísk	2412 - Ostatné športové a rekreačné stavby	Vytvorené detské ihriská - 4	01/2015 - 12/2022	80,000 €	80,000 €	80,000 €			
	6.2.2 Podpora mikroprojektov v oblasti športu, kultúry a náboženstva		Počet výziev ročne - 2	01/2015 - 12/2022	1,440,000 €	1,440,000 €	1,440,000 €			

	6.2.3 Zriadenie komunitného cyklocentra	2412 - Ostatné športové a rekreačné stavby	Zriadené centrum - 1	09/2015 - 12/2016	2,000 €	2,000 €	2,000 €			
Opatrenie 7.1 Zabezpečenie komunitnej starostlivosti	7.1.1 Zlepšenie podmienok pre bezdomovcov, zriadenie pracovne a hygienického strediska	1130 - Ostatné budovy na bývanie	Vytvorený útulok - 1	01/2016 - 12/2017	40,000 €	40,000 €	40,000 €			
	7.1.2 Skvalitnenie a rozšírenie opatrovateľských a sociálnych služieb		Skvalitnené služby - 1	01/2015 - 12/2022	60,000 €	60,000 €	60,000 €			
	7.1.3 Lepšia koordinácia sociálnych služieb poskytovaných mestom		Skvalitnené služby - 1	01/2016-12/2022	0 €	0 €	0 €			
	7.1.4 Prieskum potrieb sociálnych služieb		Vykonaný prieskum - 1	01/2016-12/2016	1,000 €	1,000 €	1,000 €			
	7.1.5 Zavedenie sociálnej prepravy pre ZŤP a starších občanov		Zavedená nová služba - 1	01/2017 - 12/2022	87,000 €	87,000 €	74,888 €	12,113 €		
	7.1.6 Zavedenie terénnej sociálnej práce		Zavedená nová služba - 1	01/2017 - 12/2022	120,000 €	120,000 €	23,100 €	96,900 €		
	7.1.7 Posilnenie postavenia a zmena pracovného zamerania sociálneho kurátora prevencia umiestnenia detí do detského domova		Skvalitnené služby - 1	01/2016 - 12/2022	0 €	0 €	0 €			
	7.1.8 Vytvorenie denného centra pre seniorov a denného stacionára pre odkázaných občanov	1274 - Ostatné budovy, i.n.	Vytvorená nová služba - 2	01/2019 - 12/2022	500,000 €	500,000 €	257,750 €	242,250 €		
	7.1.9 Koordinácia a efektívna podpora poskytovateľov sociálnych služieb		Skvalitnené služby - 1	01/2017 - 12/2022	18,000 €	18,000 €	18,000 €			
	7.1.10 Koordinácia aktivít cirkví v oblasti sociálnych služieb a pomoci		Skvalitnené služby - 1	01/2016 - 12/2022	0 €	0 €	0 €			

	7.1.12 Rozšírenie útulku pre psov	1274 - Ostatné budovy, i.n.	Počet rozšíreného útulku - 1	01/2017-12/2019	10,000 €	10,000 €	10,000 €			
Opatrenie 8.1 Zlepšenie podmienok bývania	8.1.1 Rekonštrukcia obytných sídlisk v meste	2412 - Ostatné športové a rekreačné stavby	Počet rekonštruovaných obytných sídlisk - 1	09/2015 - 12/2017	100,000 €	100,000 €	19,250 €	80,750 €		
	8.1.2 Príprava výstavby parkovacieho domu		Pripravená projektová dokumentácia - 1	01/2017 - 12/2018	10,000 €	10,000 €	10,000 €			
	8.1.3 Výstavba nájomných bytov	1122 - Trojbytové a viacbytové budovy	Počet stavaných bytov - 80	01/2017 - 12/2018	2,500,000 €	0 €				2500000
	8.1.4 Vytvorenie stavebných pozemkov s inžinierskymi sieťami na pozemkoch vo vlastníctve mesta	2420 - Ostatné inžinierske stavby, i.n.	Počet vytvorených stavebných pozemkov - 30	01/2016 - 12/2018	600,000 €	600,000 €	600,000 €			
Opatrenie 9.1 Zlepšenie stavu verejných ciest a plôch	9.2.1 Revitalizácia verejného priestranstva	2412 - Ostatné športové a rekreačné stavby	Počet revitalizovaných verejných priestranstiev - 2	01/2016 - 12/2018	100,000 €	100,000 €	19,250 €	80,750 €	300,000 €	
	9.2.2 Rekonštrukcia miestnych ciest a chodníkov	2112 - Miestne komunikácie	Plocha rekonštruovaných ciest - 1 km ² Plocha rekonštruovaných chodníkov - 0,5 km ²	01/2015 - 12/2022	900,000 €	900,000 €	900,000 €			
	9.2.3 Zvýšenie bezpečnosti na cestách	2112 - Miestne komunikácie	Počet osadených bezpečnostných prvkov dopravy - 10	06/2015 - 12/2022	20,000 €	20,000 €	20,000 €			
	9.2.4 Aktivita 9.2.4 Postupné a urýchlené odstránenie všetkých bariér na chodníkoch a vstupoch do verejných priestorov vo vlastníctve mesta	2112 - Miestne komunikácie	Počet upravených prechodov - 20	06/2015 - 12/2022	10,000 €	10,000 €	10,000 €			
	9.2.5 Obmedzenie nezákonného parkovania - prijatím rôznych opatrení a budovaním nových parkovacích miest	2112 - Miestne komunikácie	Počet vytvorených opatrení - 1	06/2015 - 12/2022	20,000 €	20,000 €	20,000 €			

	9.2.6 Rozšírenie šamorínskeho cintorína	1272 - Budovy a miesta na vykonávanie náboženských aktivít	Rozšírená plocha cintorína - 1 ha	01/2017 - 12/2018	200,000 €	200,000 €	200,000 €			
Opatrenie 9.3 Zlepšenie využívania informačných technológií v samospráve	9.3.1 Využívanie metód e-government v procesoch mestského úradu		Počet nových metód - 6	01/2016 - 12/2022	500,000 €	500,000 €	96,250 €	403,750 €		
Opatrenie 9.4 Zlepšenie verejnej bezpečnosti	9.4.1 Rekonštrukcia budovy mestskej polície	1220 - Budovy pre administratívu	Počet rekonštruovanej budovy - 1	01/2017 - 12/2018	50,000 €	50,000 €	50,000 €			
	9.4.2 Realizácia preventívnych a výchovných programov za účasti mestskej polície a dobrovoľných hasičov		Počet akcií - 10	01/2015 - 12/2022	0 €	0 €		0 €		
	9.4.3 Rozšírenie mestského kamerového systému	2420 - Ostatné inžinierske stavby, i.n. 2224 - Miestne elektrické a telekomunikačné rozvody a vedenia	Počet nových kamier v meste - 25	01/2015 - 12/2022	160,000 €	160,000 €	160,000 €			
	9.4.4 Optimalizácia a dobudovanie systému verejného osvetlenia vo viacerých mestských lokalitách		Počet rekonštruovaných úsekov ročne - 2	01/2015 - 12/2022	160,000 €	160,000 €	160,000 €			
	9.4.5 Modernizácia technického vybavenia DHZ		Počet modernizovaného vybavenia ročne - 1	01/2015 - 12/2022	40,000 €	40,000 €	40,000 €			
Opatrenie 10.1 Rozvoj multilaterálnej spolupráce	10.1.1 Podpora aktivít cezhraničnej spolupráce - HU-SK, CZ-SK, AT-SK		Stretnutia a malé akcie na možnosti cezhraničnej spolupráce ročne - 4	01/2015 - 12/2022	8,000 €	4,000 €	4,000 €		4,000 €	
	10.1.2 Podpora aktivít na spoluprácu s družobnými mestami Šamorín a naviazanie nových stykov		Stretnutia a malé akcie na možnosti cezhraničnej spolupráce ročne - 4	01/2015 - 12/2022	55,000 €	55,000 €	30,000 €	25,000 €		
	10.1.3 Podpora aktivít cezhraničnej spolupráce formou účasti v EGTC		Aktivity spolupráce ročne - 2	01/2015 - 12/2022	10,400 €	10,400 €	10,400 €			

	10.1.4 Podpora aktivít cezhraničnej spolupráce subjektov z územia mesta Šamorín		Stretnutia a malé akcie na možnosti cezhraničnej spolupráce ročne - 4	01/2015 - 12/2022	0 €	0 €				
	10.1.5 Podpora medzinárodných spoločných cyklotúr		Aktivity spolupráce ročne - 1	01/2015 - 12/2022	2,100 €	2,100 €	2,100 €			
	10.1.6 Podpora medzinárodných spoločných vodných túr		Aktivity spolupráce ročne - 1	01/2015 - 12/2022	1,000 €	1,000 €	1,000 €			
	10.1.7 Organizovanie štvorboja medzi družobnými mestami		Aktivity spolupráce ročne - 1	01/2016 - 12/2022	8,350 €	8,350 €	8,350 €			
Celkom					14,726,650 €	12,212,650 €	7,130,405 €	5,082,245 €	314,000 €	2500000