



**PROGRAM
HOSPODÁRSKEHO
ROZVOJA A
SOCIÁLNEHO ROZVOJA
OBCE
KOSTOLNÁ-
ZÁRIEČIE
2015 - 2023**



SPRACOVALA



**TRENČIANSKA REGIONÁLNA
ROZVOJOVÁ AGENTÚRA**

www.trra.sk

november 2015

Úvod

Programy hospodárskeho rozvoja a sociálneho rozvoja obce (ďalej Programy rozvoja obce) sa pripravujú podľa novely zákona o podpore regionálneho rozvoja, ktorá bola schválená dňa 15. októbra 2014 a jej účinnosť je od 1.1.2015. Program rozvoja obce je jedným zo základných dokumentov podpory regionálneho rozvoja na Slovensku.

Program rozvoja obce Kostolná-Záriečie 2015-2023 je aktualizovaná a dopracovaná verzia PHSR združenia obcí Bielokarpatsko-Trenčianskeho mikroregiónu na roky 2005-2013

Program rozvoja obce vytvorený v rámci partnerstva pozostáva z:

- a) **analytickej časti**, ktorá obsahuje komplexné hodnotenie a analýzu východiskovej situácie obce, odhad jej budúceho vývoja, možné riziká a ohrozenia vo väzbe na existujúce stratégie a koncepcie a využívanie vnútorného potenciálu územia, jeho limitov a rozvoja, definovanie podmienok udržateľného rozvoja obce,
- b) **strategickej časti**, ktorá obsahuje stratégiu rozvoja obce pri zohľadnení jej vnútorných špecifik a určí hlavné smery, priority a ciele rozvoja obce rešpektovaním princípov regionálnej politiky s cieľom dosiahnutia vyváženého udržateľného rozvoja územia,
- c) **programovej časti**, ktorá obsahuje najmä zoznam opatrení a aktivít na zabezpečenie realizácie programu rozvoja obce,
- d) **realizačnej časti**, ktorá je zameraná na popis postupov inštitucionálneho zabezpečenia formou partnerstva a organizačné zabezpečenie realizácie programu rozvoja obce, systém monitorovania a hodnotenia plnenia programu rozvoja obce s ustanovením merateľných ukazovateľov, vecný a časový harmonogram realizácie programu rozvoja obce formou akčných plánov
- e) **finančnej časti**, ktorá obsahuje finančné zabezpečenie jednotlivých opatrení a aktivít, inštitucionálnej a organizačnej stránky realizácie programu rozvoja obce.

Program rozvoja obce Kostolná-Záriečie po schválení obecným zastupiteľstvom nadobudne platnosť a stáva sa záväzným dokumentom, ktorý obec pravidelne monitoruje a správu o jeho plnení predkladá vyššiemu územnému celku každoročne do 31. mája.

Schválením programu rozvoja obce plní obec jednu z podmienok pre uchádzanie sa o nenávratný finančný príspevok zo zdrojov EÚ a iných dotačných zdrojov na podporu svojich aktivít resp. projektových zámerov.

Obsah

Úvod	1
A. Analytická časť	4
1. Základná charakteristika obce	4
2. Demografia a trh práce	6
2.1 Vývoj počtu obyvateľov	6
2.2 Veková štruktúra obyvateľstva	7
2.3 Vzdelanostná štruktúra obyvateľstva	9
2.4 Štruktúra obyvateľstva podľa náboženského vyznania	11
2.5 Štruktúra obyvateľstva podľa národnosti	11
2.6 Zamestnanosť a nezamestnanosť	12
3. Krajina a životné prostredie	16
3.1 Geomorfologické členenie územia	16
3.2 Geologická stavba územia	16
3.3 Klimatické pomery	16
3.4 Ovzdušie	17
3.5 Podzemné a povrchové vody	17
3.6 Pôda	17
3.7 Lesy - Súčasná štruktúra využitia lesného pôdneho fondu	18
3.8 Chránené územia prírody	18
3.9 Biotopy a biokoridory	19
3.10 Flóra a fauna	19
4. Cestovný ruch	21
4.1 Analýza potenciálu obce Kostolná-Záriečie pre rozvoj cestovného ruchu	21
5. Občianska infraštruktúra	24
5.1 Školská infraštruktúra	24
5.2 Kultúrna a športová infraštruktúra	24
5.3 Zdravotná a sociálna infraštruktúra	25
5.4 Občianska vybavenosť a samospráva	26
5.5 Bývanie	27
6. Technická infraštruktúra	28
6.1 Doprava	28
6.2 Zásobovanie pitnou vodou	28
6.3 Kanalizácia, likvidácia splaškových vôd, ČOV	28
6.4 Plynofikácia	29
6.5 Elektrifikácia a verejné osvetlenie	29

6.6	Miestny rozhlas	30
6.7	Telekomunikačné siete.....	30
6.8	Internet a informačné systémy	30
6.9	Odpadové hospodárstvo	30
6.10	Tepelné hospodárstvo	31
7.	Ekonomické subjekty obce	32
8.	Rozpočet obce a štruktúra majetku obce.....	35
9.	SWOT analýza; faktory rozvoja a disparity	37
B.	Strategická časť	40
C.	Programová časť	43
D.	Realizačná časť	47
E.	Finančná časť	52
Záver.	59

A. Analytická časť

1. Základná charakteristika obce

Obec Kostolná-Záriečie je členom Združenia obcí Bielokarpatsko-Trenčianskeho mikroregiónu. Združenie obcí Bielokarpatsko-Trenčianskeho mikroregiónu sa nachádza v juhozápadnej časti Trenčianskeho kraja na hranici s Českou republikou a je vymedzený katastrami obcí Adamovské Kochanovce, Drietoma, Chocholná-Velčice, Ivanovce, Kostolná-Záriečie, Melčice-Lieskové a Štvrtok.

Obec Kostolná-Záriečie	
Samosprávny kraj	Trenčiansky
Okres	Trenčín
Starosta - kontakt	Meno: Ing. Miroslav Jančár
	Mobil : 0902 917 440
	E-mail : starosta@kostolnazariecie.sk
Obecný úrad - kontakt	Adresa OcÚ : 913 04 Kostolná-Záriečie č.148
	Telefón : 032 / 649 93 20
	Fax : 032 / 649 93 20
	E-mail : obec@kostolnazariecie.sk
Prvá písomná zmienka	1318
Nadmorská výška stredu obce	220
Katastrálna výmera (ha)	367
Počet obyvateľov obce k 31.12.2014	658
Geografické súradnice	48°52'38"S 17°58'06"V
Vzdialenosť do najbližších miest	Trenčín - 4 km
	Nové Mesto nad Váhom - 15 km

Obec Kostolná-Záriečie leží v severovýchodnej časti okresu Trenčín. Hranice obce tvoria na severe obec Drietoma, na východe obec Chocholná-Velčice a na severozápade hranice



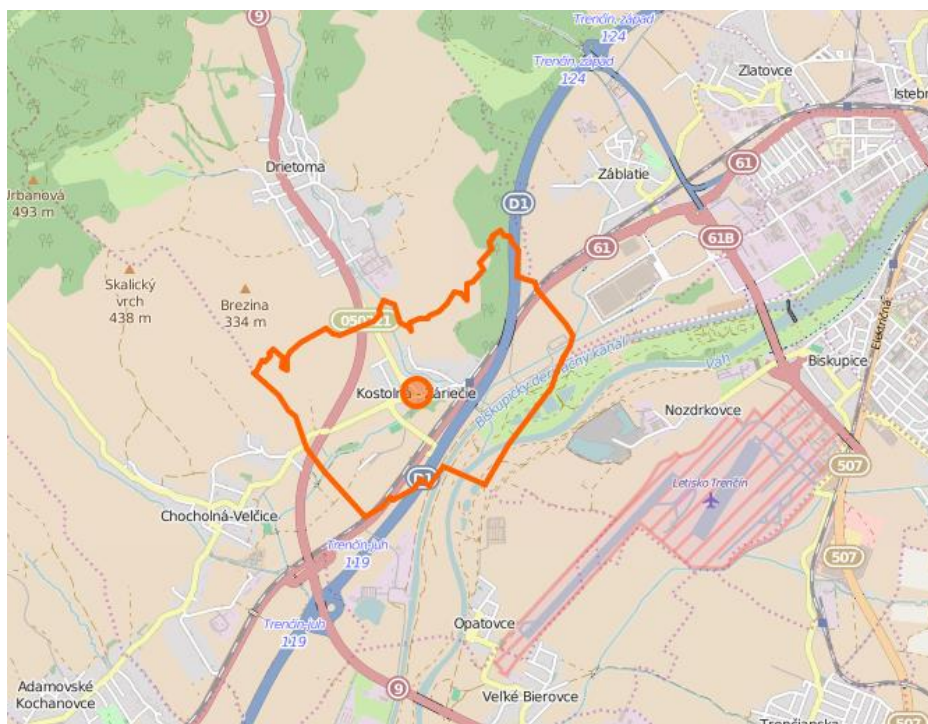
mestskej časti mesta Trenčín, Záblatie. Z južnej strany ohraničujú obec Opatovce a Nozdrkovce. Do katastrálneho územia obce Kostolná-Záriečie patrí aj časť Biskupického kanála a rieky Váh.

Obec leží v oblasti Trenčianskeho Podolia na náplavovom kuželi Drietomice powyše jej ústia do Váhu. Nadmorská výška v strede obce je 205 m. n. m., v obci sa pohybuje nadmorská výška od 201 do 319 m. n. m. Odlesnená plochá náplavová časť územia vystupuje v západnej časti na mierne zvlnené pahorkatinné

pohorie Bielych Karpát, ktoré tvoria druhohorné horniny. Priamo v obci a jej blízkom okolí je mnoho minerálnych prameňov. Prevládajú nívne pôdy.

Popri obci je vybudovaná diaľnica D1 ktorá spája západ Slovenska a hlavné mesto so severnou časťou a taktiež cesta 61 s obdobnou funkciou. Z obce je možnosť napojenia sa na cestu medzinárodného významu I/50 (E572), ktorá predstavuje hlavnú tepnu medzi stredným Slovenskom a Českou republikou. Obec má z hľadiska cestnej komunikácie veľmi výhodnú polohu v súvislosti s regionálnym rozvojom.

Obec Kostolná-Záriečie



Zdroj: www.openstreetmap.org

Približná vzdialenosť z obce Kostolná- Záriečie do obcí Bielokarpatsko-Trenčianskeho mikroregiónu v km:

	Adamovské Kochanovce	Drietoma	Chocholná-Velčice	Ivanovce	Melčice-Lieskové	Štvrtok
Kostolná-Záriečie	2,3 km	2 km	1 km	5,5 km	4,1 km	7,4 km

Zdroj : googlemaps.com

2. Demografia a trh práce

2.1 Vývoj počtu obyvateľov

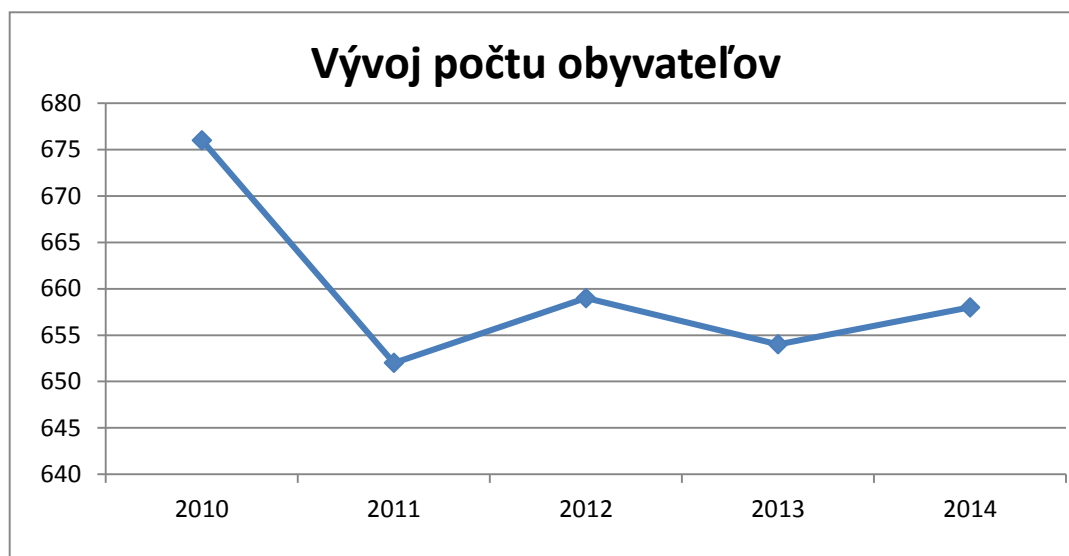
V roku 2010 dosiahol počet obyvateľov vrchol stúpajúcej tendencie a najväčší počet za posledných 10 rokov. Následný rok 2011 priniesol pokles o 4%, čo predstavuje 24 obyvateľov. V období od roku 2012 až po súčasnosť kolísala zmena počtu obyvateľov okolo 1%. To znamená že rastúca tendencia počtu obyvateľov sa v roku 2010 prerušila, stanovený trend nepokračoval a počet obyvateľov sa v obci z dlhodobého hľadiska rapídne nezmenil. V priloženej tabuľke a na grafe je viditeľný pokles medzi rokmi 2010 a 2011 a následné ustálenie vývoja populácie v obci.

Vývoj počtu obyvateľov od roku 2010 do roku 2014 (k 31.12.)

Rok	2010	2011	2012	2013	2014
Počet obyvateľov	676	652	659	654	658

Zdroj: DATAcube.statistics.sk

Vývoj počtu obyvateľov od roku 2010 do roku 2014 (k 31.12.)



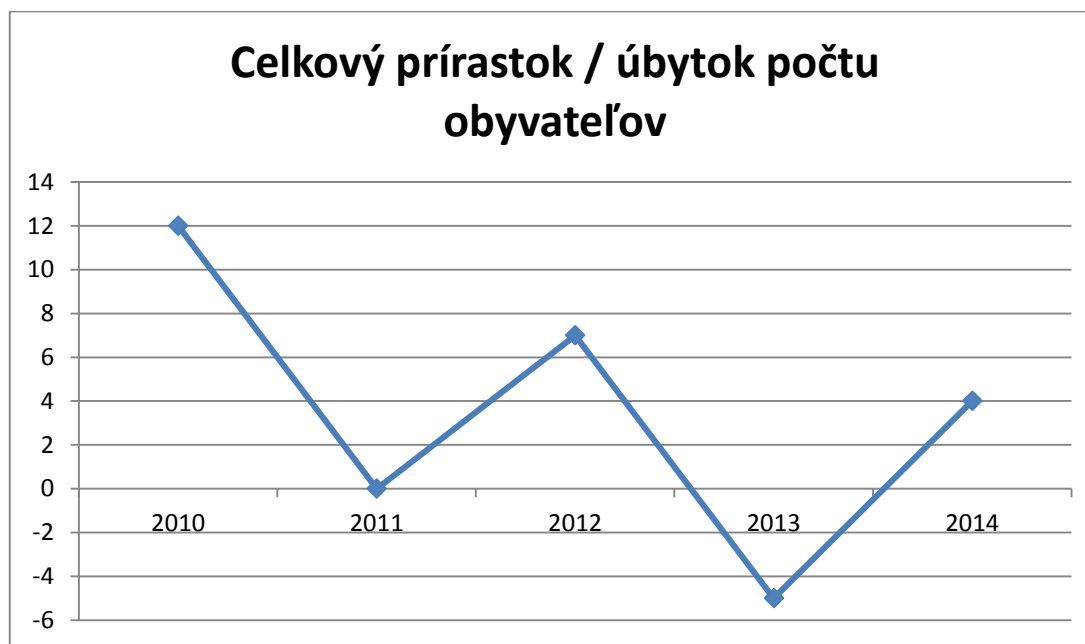
Zdroj: DATAcube.statistics.sk

Pokles alebo rast počtu obyvateľov je vyjadrený v ukazovateli prirodzený prírastok a migrácia obyvateľstva. Vývoj počtu obyvateľov má mierne kolísavý charakter, pričom sa pohybuje okolo 1%. Z dlhodobého hľadiska ustálený vývoj počtu obyvateľov v obci zapríčiňuje migrácia obyvateľov smerom do obce a to následne vyrovnáva klesajúci trend prirodzeného prírastku, resp. rastúci počet úmrtnosti obyvateľov obce. Počet narodených od roku 2010 osciluje okolo počtu 5 detí za jeden rok, pričom počet úmrtí dosahuje niekoľkonásobne vyšší počet.

Zmena počtu obyvateľov v období 2010 – 2014 :

Rok	2010	2011	2012	2013	2014
Migrácia obyvateľstva	21	12	10	7	9
Prirodzený prírastok	-9	-12	-3	-12	-5
	12	0	7	-5	4

Zdroj: DATAcube.statistics.sk



Zdroj: DATAcube.statistics.sk

2.2 Veková štruktúra obyvateľstva

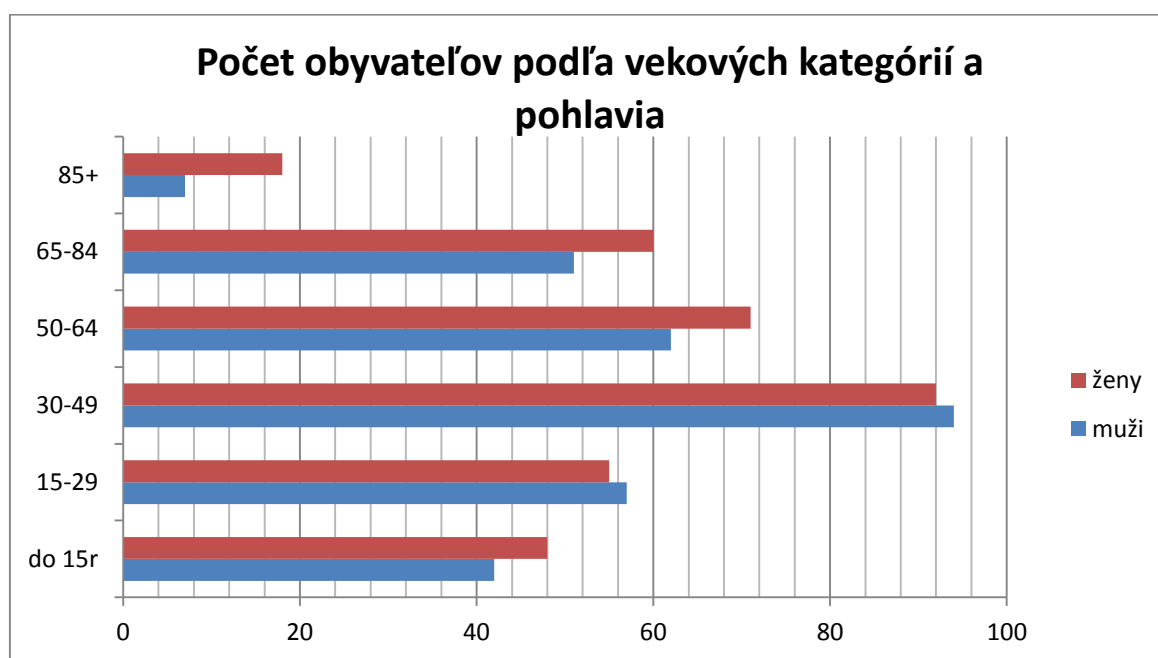
Jedným z dôležitých demografických ukazovateľov je vekové zloženie obyvateľstva. Mierne zvýšenie úrovne počtu narodených detí má pozitívny vplyv na podiel predproduktívneho veku obyvateľstva voči produktívnemu. Počet obyvateľov sa však dlhodobo nezvyšuje kvôli zvyšujúcemu sa počtu úmrtí.

Na disproporciu medzi podielom obyvateľstva v predproduktívnom a poproduktívnom veku poukazuje index starnutia, čo je pomer osôb v poproduktívnom veku (65+) k počtu osôb v predproduktívnom veku (do 15r.) násobený 100. Pri hodnote väčšej ako 100 možno hovoriť o regresívnom, pri hodnote menšej ako 100 o progresívnom vekovom zložení obyvateľstva.

Vekové zloženie obyvateľov obce podľa sčítania obyvateľov bytov a domov z roku 2011:

vek	muži	ženy	spolu
do 15r	42	48	90
15-29	57	55	112
30-49	94	92	186
50-64	62	71	133
65-84	51	60	111
85+	7	18	25

Zdroj: DATAcube.statistics.sk



Zdroj: DATAcube.statistics.sk

Index starnutia v obci Kostolná-Záriečie = $136/90 \times 100 = 151$

Z uvedeného výpočtu vyplýva, že obec Kostolná-Záriečie bola v roku 2011 pomerne ďaleko za hranicou vyrovnaného stavu. Pred rokom 2011 sa obec držala na relatívne rovnakej úrovni. Najviac obyvateľov v obci Kostolná-Záriečie bolo v roku 2011 medzi 35-39 rokov, teda 59 obyvateľov. Druhú najpočetnejšiu vekovú kategóriu tvorili v obci obyvatelia v rozmedzí 60-64 rokov.

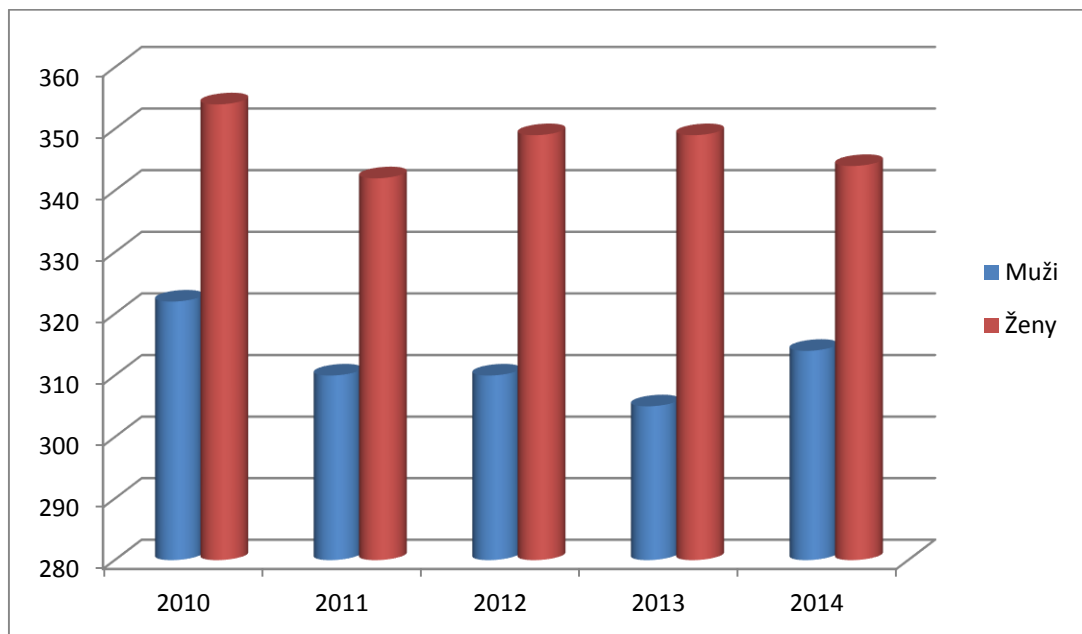
Po roku 2011 sa začal postupný posun smerom k progresívnemu zloženiu obyvateľstva, čo predstavovalo pozitívny predpoklad zmeny v budúcnosti, čo by však malo byť podporené zvyšovaním počtu narodených detí v obci. V roku 2014 sa regresívnosť obyvateľstva znížila na 143, čo predstavuje postupný posun k hranici medzi regresívnym a progresívnym zložením obyvateľstva.

Vývoj počtu obyvateľov v obci Kostolná-Záriečie podľa pohlavia od roku 2010:

Rok	2010	2011	2012	2013	2014
Muži	322	310	310	305	314
Ženy	354	342	349	349	344

Zdroj: DATAcube.statistics.sk

Vývoj počtu obyvateľov podľa pohlavia v grafickej podobe.



Veková štruktúra obyvateľstva v obci Kostolná-Záriečie je na regresívnej úrovni najmä vďaka dlhovekosti žien. Rozdiel medzi dožítaním u mužov a žien sa prejavuje najmä po 50. roku života, kde muži dosahujú pomerne nižší priemerný vek ako ženy. Na grafe je taktiež vidieť skutočnosť, že počet žien vďaka ich dlhovekosti oproti mužom, je väčší ako počet mužov. Tento nepomer sa od roku 2014 začína meniť a postupne vyrovnávať, čo je pozitívny predpoklad do budúcnosti.

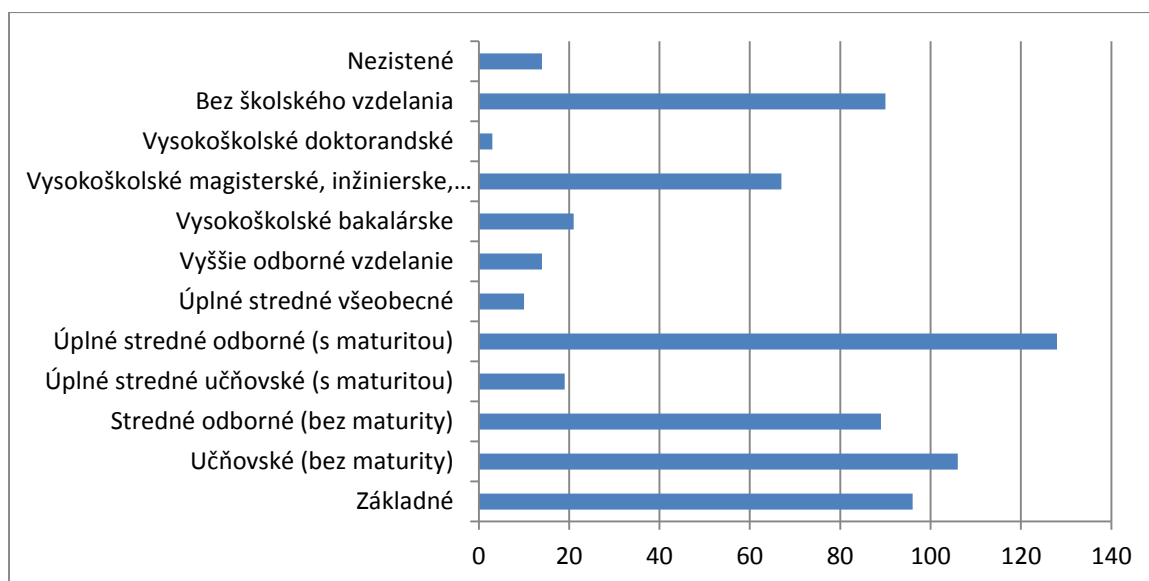
2.3 Vzdelanostná štruktúra obyvateľstva

Ukazovateľ vzdelanostnej štruktúry obyvateľstva vypovedá o úrovni vzdelanosti obyvateľstva. Dôležitý je z dôvodu uplatnenia obyvateľstva na trhu práce a je jedným zo základných kritérií pri hodnotení celkového potenciálu obce.

Dosiahnuté vzdelanie	počet
Základné	96
Učňovské (bez maturity)	106
Stredné odborné (bez maturity)	89
Úplné stredné učňovské (s maturitou)	19
Úplné stredné odborné (s maturitou)	128
Úplné stredné všeobecné	10
Vyššie odborné vzdelanie	14
Vysokoškolské bakalárske	21
Vysokoškolské magisterské, inžinierske, doktorské	67
Vysokoškolské doktorandské	3
Vysokoškolské spolu	88
Bez školského vzdelania	90
Nezistené	14
Spolu	657

Zdroj: SOBD r. 2011

Vzdelanostná štruktúra obyvateľstva obce v grafickom vyjadrení:



Z uvedených údajov vyplýva, že v obci prevažujú obyvatelia s učňovským vzdelaním bez maturity, stredným odborným vzdelaním bez maturity a so základným vzdelaním (44,29%). Vysokoškolské vzdelanie dosiahlo podľa SOBD v roku 2011 celkovo 88 obyvateľov (13,39%). Tento počet predstavuje priemerný podiel vysokoškolsky vzdelaných obyvateľov v Trenčianskom kraji. Rozvoj a rast počtu obyvateľov s vysokoškolským vzdelaním má pomerne veľký význam pre potenciál rozvoju obce.

2.4 Štruktúra obyvateľstva podľa náboženského vyznania

Náboženské vyznanie	
Rímskokatolícka cirkev	529
Gréckokatolícka cirkev	1
Pravoslávna cirkev	1
Evanjelická cirkev augsburského vyznania	53
Evanjelická cirkev metodistická	1
Náboženská spoločnosť Jehovovi svedkovia	1
Bez vyznania	48
Iné	1
Nezistené	22
Spolu	657

Zdroj: SOBD r. 2011

K náboženskému vyznaniu rímsko-katolíckeho vierovyznania sa v obci Kostolná-Záriečie v roku 2011 hlásilo 80,52 % obyvateľov. K Evanjelickej cirkvi augsburského vyznania sa prihlásilo 8,07% obyvateľov. Bez náboženského vyznania bolo 48 obyvateľov, čo predstavuje 7,31 % obyvateľov obce. V rámci náboženského vyznania sa nepodarilo identifikovať 22 obyvateľov obce, čo predstavuje 3,35 % obyvateľov.

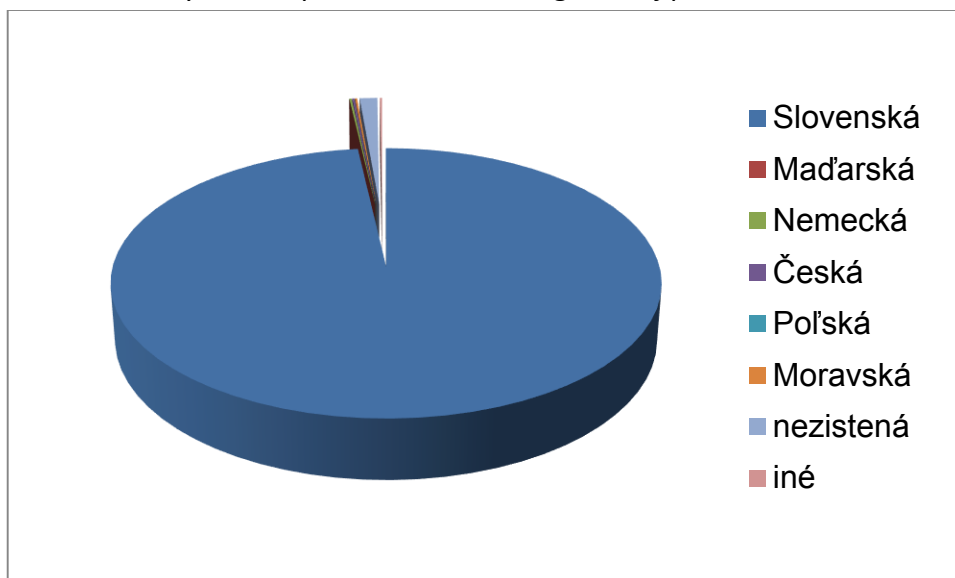
2.5 Štruktúra obyvateľstva podľa národnosti

Podľa SOBD z r. 2011 bolo rozdelenie obyvateľov obce Kostolná-Záriečie na základe národnosti následné:

Národnosť	počet
Slovenská	645
Maďarská	0
Nemecká	1
Česká	1
Poľská	0
Moravská	1
nezistená	8
iné	1
spolu	657

Zdroj: SOBD r. 2011

Rozdelenie obyvateľov podľa národností v grafickej podobe.



V roku 2011 žilo na území obce Kostolná-Záriečie 98,17% obyvateľov slovenskej národnosti, čo tvorí absolútne najväčšiu časť obyvateľov obce. Nepodarilo sa zistiť národnosť u 8 osôb, čo predstavuje zanedbateľných 1,22%. Ostatné národnosti tvoria v obci len zanedbateľné percento.

2.6 Zamestnanosť a nezamestnanosť

Zamestnanosť, resp. nezamestnanosť je jedným zo sprievodných javov trhovej ekonomiky a stále viac sa stáva ekonomickým a sociálnym problémom regiónov a obcí samotných. Zmeny v slovenskej ekonomike sa vo všeobecnosti prejavujú poklesom zamestnanosti. Vysoká nezamestnanosť má za následok pokles životnej úrovne obyvateľov, obmedzuje rozvoj obcí a regiónov a vzniká tlak na lacnú pracovnú silu. Postupne rastie počet pracovných miest v sektore služieb. Ani vzdelanostná úroveň, či vek nemajú na zamestnanosť výraznejší vplyv.

Odvetvie ekonomickej činnosti	Ekonomicky aktívne osoby			
	muži	ženy	spolu	z toho dochádza do zamestnania
Pestovanie plodín a chov zvierat, poľovníctvo a služby s tým súvisiace	6	4	10	9
Lesníctvo a ťažba dreva	1	0	1	1
Výroba potravín	3	0	3	3
Výroba textilu	0	2	2	2
Výroba odevov	1	12	13	9

Spracovanie dreva a výroba výrobkov z dreva a korku okrem nábytku; výroba predmetov zo slamy a prúteného materiálu	0	1	1	1
Tlač a reprodukcia záznamových médií	1	0	1	1
Výroba chemikálií a chemických produktov	1	0	1	0
Výroba základných farmaceutických výrobkov a farmaceutických prípravkov	1	0	1	1
Výroba výrobkov z gumy a plastu	1	0	1	1
Výroba ostatných nekovových minerálnych výrobkov	1	0	1	1
Výroba a spracovanie kovov	0	1	1	1
Výroba kovových konštrukcií okrem strojov a zariadení	5	1	6	5
Výroba počítačových, elektronických a optických výrobkov	2	1	3	1
Výroba elektrických zariadení	2	1	3	2
Výroba strojov a zariadení i. n.	8	0	8	7
Výroba motorových vozidiel, návesov a prívesov	1	4	5	5
Výroba nábytku	1	1	2	1
Iná výroba	1	0	1	1
Oprava a inštalácia strojov a prístrojov	2	1	3	3
Dodávka elektriny, plynu, pary a studeného vzduchu	2	1	3	3
Zber, úprava a dodávka vody	2	0	2	2
Zber, spracúvanie a likvidácia odpadov; recyklácia materiálov	2	0	2	2
Výstavba budov	13	3	16	14
Špecializované stavebné práce	10	0	10	8
Veľkoobchod a maloobchod a oprava motorových vozidiel a motocyklov	3	1	4	4
Veľkoobchod, okrem motorových vozidiel a motocyklov	10	4	14	10
Maloobchod okrem motorových vozidiel a motocyklov	10	16	26	22

Pozemná doprava a doprava potrubím	9	0	9	6
Letecká doprava	2	0	2	2
Skladové a pomocné činnosti v doprave	3	0	3	2
Ubytovanie	0	1	1	1
Činnosti reštaurácií a pohostinstiev	2	4	6	6
Telekomunikácie	1	0	1	1
Počítačové programovanie, poradenstvo a súvisiace služby	0	1	1	1
Finančné služby, okrem poistenia a dôchodkového zabezpečenia	1	1	2	2
Činnosti v oblasti nehnuteľností	2	0	2	2
Právne a účtovnícke činnosti	0	3	3	2
Vedenie firiem; poradenstvo v oblasti riadenia	1	1	2	1
Sprostredkovanie práce	0	1	1	1
Bezpečnostné a pátracie služby	3	2	5	2
Činnosti súvisiace s údržbou zariadení a krajinou úpravou	1	2	3	3
Verejná správa a obrana; povinné sociálne zabezpečenie	21	22	43	40
Vzdelávanie	3	9	12	11
Zdravotníctvo	6	12	18	16
Starostlivosť v pobytových zariadeniach (rezidenčná starostlivosť)	0	2	2	2
Sociálna práca bez ubytovania	1	6	7	7
Činnosti knižníc, archívov, múzeí a ostatných kultúrnych zariadení	1	0	1	1
Činnosti herní a stávkových kancelárií	0	3	3	3
Športové, zábavné a rekreačné činnosti	0	1	1	1
Oprava počítačov, osobných potrieb a potrieb pre domácnosti	0	1	1	1
Ostatné osobné služby	0	2	2	1
Nezistené	7	4	11	7
Spolu	154	132	286	242

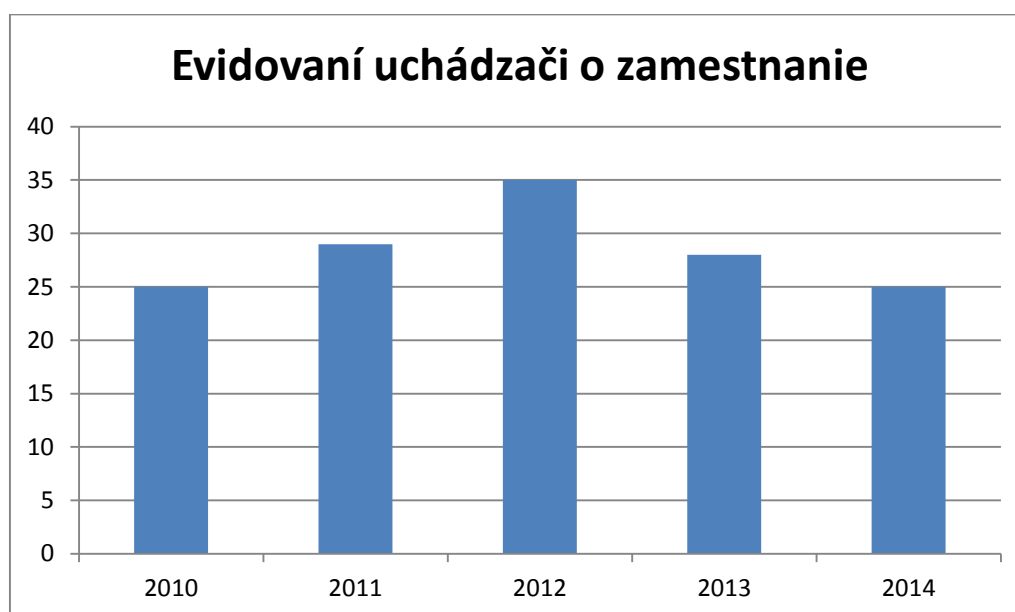
Zdroj: SOBD r. 2011

Z tabuľky je zrejmé, že ekonomicky aktívnych osôb v obci Kostolná-Záriečie podľa SOBD v roku 2011 bolo spolu 286, čo predstavovalo 43,53% z celkového počtu obyvateľov obce. Tento počet predstavoval podpriemer v rámci Trenčianskeho kraja (49,2%). Až 242, teda 85% obyvateľov dochádza za prácou mimo miesta trvalého bydliska, čo je pomerne bežný jav v obciach Slovenskej republiky.

Počet evidovaných uchádzačov o zamestnanie v obci Kostolná-Záriečie v rokoch 2010–2014

Rok	2010	2011	2012	2013	2014
Evidovaní uchádzači o zamestnanie	25	29	35	28	25

Zdroj: DATAcube.statistics.sk



Zdroj: DATAcube.statistics.sk

Počet evidovaných uchádzačov o zamestnanie sa v porovnaní s rokom 2010 nezmenil. V rámci päťročného obdobia medzi rokmi 2010-2014 sa počet evidovaných uchádzačov o zamestnanie zvyšoval, pričom v roku 2012 dosiahol maximum a nárast o 40% a následne do roku 2014 znížil o rovnaký počet. Nezamestnanosť v oblasti je z dlhodobého hľadiska relatívne stabilizovaná.

3. Krajina a životné prostredie

3.1 Geomorfologické členenie územia

Geomorfologické členenie územia predstavuje priestorové rozloženie geomorfologických jednotiek rôznej taxonomickej úrovne v mapovanom mikroregióne.

Obec Kostolná-Záriečie sa nachádza v Bielokarpatsko-Trenčianskom mikroregióne, ktorý leží v Trenčianskej kotline. Výplň kotliny tvoria hlavne egenburgské sedimenty s premenlivou hrúbkou, napr. karbonátové zlepenice a pieskovce, pestré ílovce s polohami pieskovcov a mikrokonglomerátov. Kotlina leží na neogéne, sčasti na mezozoiku. Najrozšírenejšou časťou územia sú fluviálne sedimenty, pravdepodobne staropleistocénne reliktory terasových štrkov so sprašovým krytom.

Zastúpenie geomorfologických jednotiek v Bielokarpatsko-Trenčianskom mikroregióne, kam patrí aj územie obce Kostolná-Záriečie:

Sústava: Alpsko – himalájska

Podsústava: Karpaty

Provincia: Západné Karpaty

Subprovincia: Vonkajšie Západné Karpaty

Oblasť: Slovensko-moravské Karpaty

Celok: Považské Podolie

Podcelok : Trenčianska kotlina

3.2 Geologická stavba územia

Katastrálne územie obce sa rozprestiera v juhozápadnej časti Považského podolia a zároveň v centrálnej časti Trenčianskej kotliny v nadmorskej výške cca 220 m. n. m. Trenčianska kotlina predstavuje pretiahnutú kotlinu pozdĺž stredného toku Váhu.

Podložie kotliny tvoria najmä druhohory bradlového pásma, ďalej najmä zlepenice, pieskovce, štrky, íly a sladkovodné jazerno-riečne usadeniny a piesky.

3.3 Klimatické pomery

Územie obce z klimatického hľadiska patrí do európsko-kontinentálnej oblasti mierneho pásma. Na klímu pôsobí v rámci daného pásma najmä oceánsky vzduch transformujúci sa na kontinentálny, ale i vzdušné prúdy zo Stredomoria. Oblasť zaraďujeme do kotlinového typu klímy. Kotlinový typ klímy je špecifický teplou až mierne teplou klimatickou oblasťou. Klíma na území obce Kostolná-Záriečie je teplej klimatickej oblasti, mierne vlhký obvod s relatívne miernou zimou.

Priemerná ročná teplota je 8,5 – 9 °C a priemerný ročný úhrn zrážok je od 690 do 800 mm za rok. So stúpajúcou nadmorskou výškou priemerná teplota klesá a ročný úhrn zrážok rastie.

3.4 Ovzdušie

Stav a znečistenie ovzdušia je vzhľadom na spôsob, akým ovplyvňuje faunu a flóru, kvalitu pôdy, zdravotný stav obyvateľstva a následne aj samotný rozvoj oblasti aktuálnym problémom celého územia Slovenskej republiky.

Ovzdušie obce Kostolná-Záriečie je ovplyvňované najmä svojou polohou a to blízkosťou k mestu Trenčín. Na ovzdušie má na území obce taktiež vplyv existencia hlavných cestných ťahov medzi stredným Slovenskom a Českou republikou - cesta I/50 (E572) a medzi Západným Slovenskom a severom krajiny cesta 61 a diaľnica D1.

Územie obce však v rámci kvality ovzdušia patrí medzi oblasti s miernym až stredným znečistením. Medzi stredné zdroje znečistenia patria v obci Kostolná-Záriečie kotolňa v Centre sociálnych služieb Lipa a pravobrežná čistička odpadových vôd Trenčín.

3.5 Podzemné a povrchové vody

Katastrálne územie obce Kostolná-Záriečie patrí do povodia rieky Váh. Je odvodňované vodnými tokmi rieky Váh, Drietomica, jeho ľavostranný prítok Zlatovský potok a pravostranné prítoky Močiar, Chocholuška. Územím ďalej preteká Biskupický kanál. Rieka Drietomica pramení na území Českej republiky a predstavuje pravostranný prítok Váhu. Rieka rozdeľuje obec na dve časti a to časť Kostolná a časť Záriečie.

Medzi vodohospodársky významné vodné toky patria toky Váhu, Drietomice a Biskupského kanála. Ostatné vodné toky predstavujú drobné vodné toky.

Na území obce Kostolná-Záriečie sa nachádza, cca 1 km od obce, prameň minerálnej vody „Kyslá voda“. Voda sa využíva na pitie. Prameň je hojne navštevovaný nie len miestnymi občanmi. Územie obce a jej blízke okolie je bohaté na malé zdroje minerálnych prameňov, ktoré slúžia obyvateľom na osobnú spotrebu.

3.6 Pôda

Vznik a tvorba jednotlivých druhov pôdy a kvality pôdy v oblasti obce Kostolná-Záriečie v minulosti ovplyvňoval najmä prietok rieky Váh cez územie, ktoré vplývalo na celkový geologický a pedografický vývoj.

V oblasti je vytvorená široká niva tvorená zväčša vápenatými uloženinami s vysokým obsahom štrkov a pieskových častíc. Územie obce je pokryté najmä fluvizemou, ktorá je charakteristická pre náplavovú oblasť stredného toku Váhu, kde sa vytvorili náplavové kužele. Fluvizeme sú prítomné v oblasti spoločne s čiernicami. Pôdotvorný substrát nívnych pôd tvoria silikátovo-karbonátové nívne sedimenty, štrky, piesky a hliny. Pri vodnom toku Váh sa na území nachádzajú časti skeletnatých fluvizemí premiešaných s vážskymi štrkami. V oblasti sa nachádzajú taktiež menej úrodné gleje, ktoré sú využívané najmä ako pasienky a organozeme špecifické rastom vlhkomilnej vegetácie.

Údaje o pôdnom fonde v katastrálnom území obce Kostolná-Záriečie v r. 2015:

Celková rozloha katastrálneho územia	367 ha
Poľnohospodárska pôda	252 ha
Lesná pôda	9 ha
Vodná plocha	15 ha
Zastavaná plocha a nádvoria	43 ha
Ostatné plochy	47 ha
Záhrady	8 ha
Ovocné sady	2 ha

Zdroj : www.katasterportal.sk

Percentuálne zastúpenie z celkovej plochy katastrálneho územia:

a) zalesnenej plochy: 2,5 %

b) poľnohospodárskej pôdy (s melioráciami): 68 %

V katastrálnom území je rozsiahlejšia plocha stredne úrodnej pôdy charakteristickej pre fluvizeme. Sú to pôdy v štádiu pôdotvorného vývoja zväčša glejovité, slabej tvorby a akumulácie humusu. Oblasti fluvizemí s vyššou úrovňou hodnotou humusu sú charakteristické častými záplavami. Malé množstvo živín je charakteristický pre pôdu v oblasti povodia rieky Váh, ktoré sa vyznačuje svojou štrkovitosťou a neúrodným náplavovým pieskom.

3.7 Lesy - Súčasná štruktúra využitia lesného pôdneho fondu

Lesné porasty v lesnom pôdnom fonde zaberajú cca 9 ha, čo predstavuje 2,5% rozlohy územia. Prevažujúce druhové zloženie lesov v katastrálnom území obce Kostolná-Záriečie je najmä jelša, drieň, dub a pri riekach a vodných tokoch vrba, topoľ a lieska.

Katastrálne územie je rozlohou chudobné na plochy lesov, pretože boli vo veľkej miere premenené na ornú pôdu. Jaseňovo-brestovo-dubové lesy v povodí rieky Váh boli silne premenené reguláciou vodného toku, poľnohospodárstvom a vodným hospodárstvom. Fragmenty lesov podľa evidencii v katastrálnej mape sa nachádzajú v severozápadnej časti katastra a v jeho západnej časti. Reálne je zalesnená väčšia časť, prevažne lokalita Na Vríšku a rozsiahlejšia časť PR Prepadlisko.

3.8 Chránené územia prírody

Katastrálne územie obce sa nachádza prevažne na území s prvým stupňom ochrany. Výnimku tvorí prírodná rezervácia Prepadlisko, ktorá patrí pod štvrtý stupeň ochrany.

Prepadlisko je prírodná rezervácia vyhlásená v roku 1986 na ochranu slatinnej jelšiny s močiarnymi spoločenstvami dôležitej z vedeckovýskumného, náučného a kultúrno-

výchovného hľadiska. Ide o zazemnené rameno Váhu. Tvorí ho prameniská, na ne nadväzujúce močiare a pôvodné i prehĺbené depresie. Vyvinuli sa tu rastlinné spoločenstvá slatinných jelšín a vodných makrofytov. Významná je fauna stavovcov i bezstavovcov. Územie bolo navrhnuté z dôvodu ochrany biotopov európskeho významu: Prirodzené eutrofné a mezotrofné stojaté vody s vegetáciou plávajúcich alebo ponorených cievnatých rastlín typu Magnopotamion alebo Hydrocharition, Lužné vrbovo-topoľové a jelšové lesy a druh európskeho významu: kunka žltobruchá (*Bombina variegata*).

Územie bolo zaradené do sústavy NATURA 2000 v rámci aktualizácie národného zoznamu území európskeho významu.

Minerálny prameň Kyselka – slúži občanom na osobný odber minerálnej vody v malom rozsahu.

3.9 Biotopy a biokoridory

V katastrálnom území obce Kostolná-Záriečie bol zaznamenaný výskyt nasledovných travinno-bylinných biotopov európskeho významu:

Lk1 (6510) Nížinné a kosné lúky

Tr1 (6210) Suchomilné travinno-bylinné a krovinné porasty na vápnom substráte.

Vyskytujú sa v komplexe trvalých trávnatých porastov na východne a juhovýchodne orientovaných svahoch nad diaľnicou D1 a nad severovýchodným okrajom zastavaného územia obce. Hodnotné sú predovšetkým neintenzifikované, ale zároveň obhospodarované lúky, pasienky a lúčne sady.

V juhovýchodnom okraji katastra sa nachádza úsek nadregionálneho biokoridoru rieka Váh.

Smerom od severu na juh sa katastrálnym územím obce ťahne hydrický biokoridor regionálneho významu Drietomica, ktorá je v susednom katastri obce Drietoma.

3.10 Flóra a fauna

3.10.1 Flóra

3.10.1.1 Potenciálna prirodzená vegetácia

Geobotanické členenie predstavuje rozmiestnenie klimaxových rastlinných spoločenstiev, je teda vyjadrením potenciálnej štruktúry krajiny (predstavuje vegetáciu, ktorá by sa na danom území vyvinula, keby na krajinu nepôsobil človek). Porovnaním rekonštruovaných jednotiek vegetácie so súčasným stavom získavame informáciu o neexistujúcich alebo ohrozených spoločenstvách ako aj o spoločenstvách, ktoré budú východiskové pre návrh nových biocentier a biokoridorov.

V katastrálnom území obce Kostolná-Záriečie sa z hľadiska potenciálnej prirodzenej vegetácie nachádzajú prevažne lužné lesy nížinné, lužné lesy podhorské a horské, lužné lesy vrbovo-topoľové a dubovo-hrabové lesy karpatské.

3.10.1.2 Regionálne členenie flóry

Pestrosť bioty Zeme, jej diferenciácia, ktorú spôsobila evolúcia a najmä rôzne ekologické podmienky počas uplynulých geologických období sa odrážajú v charaktere rozšírenia rastlinstva a živočíšstva na povrchu našej planéty.

Reálna vegetácia, ktorá sa vyskytuje na území obce, sa značne odlišuje od potenciálnej vegetácie, najmä z hľadiska rozsahu zalesneného územia. Obec leží na území Považského podolia a Trenčianskej kotliny. Vážska niva tvorí hranicu medzi dvoma fytogeografickými obvodmi a to predkarpatskej flóry a západobeskydskej flóry. Len malé množstvo (2,5%) katastrálneho územia obce Kostolná-Záriečie tvorí zalesnená plocha. Na okrajoch kotliny sa tvoria lužné lesy. Najväčší podiel lesov však tvoria dubovo-hrabové lesy karpatské. Prevláda tu výskyt dub zimný, hrab obyčajný, lipa malolistá. V náplavových častiach povodia Váhu sa vyskytujú prevažne štrkové a pieskové oblasti s vrbami a topoľmi.

Chránené územie Prepadlisko je vyhlásené na ochranu slatinnej jelšiny s močiarnymi spoločenstvami. Vyskytuje sa tu taktiež jelša a drieň.

3.10.2 Fauna

3.10.2.1 Regionálne členenie fauny

Územie obce Kostolná-Záriečie patrí do oblasti Považského podolia a Trenčianskej kotliny. Oblasť predstavuje okraj Bielych Karpát, ktoré patria medzi chránené oblasti. Druhovo rôznorodú skladbu na území ovplyvňoval bezprostredný kontakt oboch zoogeografických jednotiek. Teplomilné nížiny na povodí Váhu a pahorkatinná časť na severe predstavuje základnú zložku povrchu územia obce Kostolná-Záriečie. Prírodná rezervácia Prepadlisko predstavuje chránené územie so štvrtým stupňom ochrany. Z hľadiska ochrany vtáctva má veľký význam taktiež tok rieky Drietomica a neobhospodarované bývalé extenzívne ovocné sady .

V zalesnených oblastiach územia sa vyskytuje najmä srnec lesný, diviak lesný, líška hrdzavá, kuna lesná, veverica stromová, jež obyčajný, krt obyčajný a netopiere. V oblasti sa vyskytoval pomerne často bažant obyčajný a prepelica poľná, v súčasnosti sa vyskytujú v menšom počte. Z ríše vtákov je to najmä holub hrivnák, hrdlička poľná, hrdlička záhradná, drozd čierny, drozd čvikotavý, jastrab veľký, jastrab krahulec, sokol myšiar, kaňa popolavá, myšiak severský, výr skalný, sova obyčajná, plamienka driemavá, kuvik obyčajný, sojka, vrana obyčajná, krkavec, straka obyčajná, orešnica perlavá, škorec obyčajný, vlha obyčajná, sýkorky, brhlík obyčajný, orešok obyčajný, žltouchvosty, slávik, škovránok, trasochvost, penice, pipíška chocholatá, lastovička obyčajná, hýľ obyčajný, pinky, vrabce, žlna zelená, ďatle, dudok, kukučka obyčajná.

4. Cestovný ruch

Bielokarpatsko-Trenčiansky mikroregión leží v oblasti Považského podolia, ktoré je z hľadiska cestovného ruchu (CR) veľmi zaujímavou a pestrou krajinou vzhľadom na prírodné i historické atrakcie. Oblasť je známa možnosťou cykloturistického chodníka okolo oblasti Považského podolia. Z hľadiska oblasti cestovného ruchu má poloha obce Kostolná-Záriečie veľký potenciál vzhľadom k jeho okoliu – mesto Trenčín, oblasť výskytu minerálnych prameňov, Biele Karpaty.

4.1 Analýza potenciálu obce Kostolná-Záriečie pre rozvoj cestovného ruchu

Prvá písomná zmienka pochádza z roku 1318. Obec je spomenutá v liste nitrianskeho biskupa Jána vtedajšiemu panovníkovi Trenčína a širokého okolia, Matúšovi Čákovi. Historické nálezy však potvrdzujú život na území, ktorá bola obývaná dávno pred rokom 1318 a to vďaka jej výhodnej polohe, prítomnosti riečnych tokov, úrodnej pôdy a vyvýšených lesov.

Prírodné zaujímavosti

Oblasť na Vršku patrí k prírodným oblastiam známym výskytom vzácných drevín. Oblasť bola prírodnou rezerváciou. V súčasnosti sa na území stále bohato vyskytuje driebň obyčajný (*Cornus mas*), ktorý patrí k vzácnnejším drevinám. Oblasť patrí k najbohatším z hľadiska výskytu tohto druhu v okrese Trenčín.

V rámci regionálneho systému ekologickej stability okresu Trenčín sa na území obce nachádza genofondová lokalita Trenčianske kaskády. Predstavujú bývalé štrkoviská, kde sa po ukončení vyvinuli vzácne vodné a močiarne spoločenstvá s výskytom vzácných živočíchov.

Architektonické a historické zaujímavosti

Dominantou obce je rímsko-katolícky kostol sv. Kozmu a Damiána z roku 1735. Kostol bol postavený na príkaz nitrianskeho biskupa. Do kostola namaľoval obraz Krista Pána na kríži Štefan Markovič, ktorý pôsobil v obci ako pedagóg. Pri postupe ruských vojsk sa stal muničným skladom a bol takmer zničený. Po bojoch bol postupne zrekonštruovaný obyvateľmi obce. Kostol je postavený v barokovom slohu. Je obklopený cintorínom. Má obdĺžnikový pôdorys s polkruhovým záverom. Ide o jednolodňovú, jednovežovú stavbu.

Pamätník z vojny z roku bol postavený na pamiatku bitky z roku 1848, ktorá je historicky známa ako Bitka pri Kostolnej. Pamätník bol postavený v roku



1875 zo zbierok občanov a príspevku župy. Je umiestnený pri križovatke cesty do obce Drietoma, hneď oproti hlavnému vstupu do kostola. Má štvorcový podstavec, na ktorom je osadený ihlanový obelisk s mramorovými reliéfmi bývalého štátneho znaku uhorského štátu. Na obelisku sú po stranách osadené biele mramorové tabule s nápismi v maďarskom a slovenskom jazyku.

Pamätná tabuľa Jaroslavovi Kroupovi, ktorý bojoval ako jeden z partizánov proti nemeckým fašistom. Tabuľa bola odhalená v roku 1971 pri príležitosti výročia SNP. Jaroslav Kroupa od začiatku spolupracoval s rôznymi protifašistickými organizáciami a bojoval proti fašizmu.



Biskupský kaštieľ, ktorý využívali nitrianski biskupi ako letné sídlo. Bol postavený v roku 1655 a bol postupne rozširovaný a dostavaný do dnešnej podoby. Kaštieľ prestal byť v 19. storočí využívaný na svoj pôvodný účel a začal chátrať. V roku 1923 prevzalo niekdajšie sídlo zbor redemptoristov a postupne ho zrekonštruovali.

Významné osobnosti obce

Pavel Hečko - (1825 – 1895), pedagóg, publicista, pôsobil v Záhrečí v rokoch 1847 – 1848. Patril ku generácii mladých štúrovcov. Okrem náboženských, filozofických, etických a estetických otázok sa zaoberal aj otázkami výchovy. Svoju tvorbu publikoval najmä v časopisoch.

Karol Štúr - (1811 – 1851), básnik, pedagóg, pôsobil v Záhrečí v rokoch 1833 – 1835. V roku 1829 založil spoločne so Samom Chalupkom a Danielom Lichardom Spoločnosť česko-slovenskú a stal sa jej predsedom a knihovníkom. V Záhrečí pracoval ako pedagóg a vychovávateľ.

Štefan Moravčík – pedagóg, v obci pôsobil v rokoch 1902 – 1924. Namaľoval obraz Krista Pána na kríži v miestnom kostole.

Jaroslav Kroupa – protifašistický bojovník. Bojoval proti nemeckým fašistom v radoch partizánov. Padol vo veku 22 rokov v boji pri Zemianskych Kostolňanoch.

Infraštruktúra cestovného ruchu a služby cestovného ruchu

Najbližšie stravovacie a ubytovacie zariadenia sa nachádzajú v susednej obci Drietoma, v Chocholnej – Velčiciach a v meste Trenčín.

Kultúrne a športové podujatia v obci

V obci Kostolná- Záriečie sa organizuje napr. súťaž vo varení gulášu, obecná fašiangová zabíjačka, stavanie mája, hody, varenie kapustnice. V rámci športových podujatí je to medziobecný hokejový turnaj, ktorý sa koná na zimnom štadióne v meste Trenčín. V rámci vianočných podujatí sa uskutočňuje hokejbalový a futbalový turnaj.

Koledníci v obci Kostolná- Záriečie



Súťaž vo varení gulášu



V obci pôsobí skupina PELL-MELL 59, ktorá má svoju základňu a skúšobné priestory v kultúrnom dome. Kapela vznikla v roku 2007 a medzi jej hlavné žánre patrí rock. Orientuje sa prevažne na vlastnú tvorbu.

Ľudové remeslá – pletenie košíkov z vrbového prútia ako pokračovanie historického remesla a dedičstva.

Propagácia – obec má prehľadne spracovanú internetovú stránku. Obec je súčasťou Bielokarpatsko-Trenčianskeho mikroregiónu, ktorý podporuje všetkých jeho členov v rámci oblasti cestovného ruchu a jeho rozvoja.

5. Občianska infraštruktúra

Jedným z hlavných cieľov podpory regionálneho rozvoja podľa zákona č. 309/2014 Z. z. v znení neskorších predpisov o podpore regionálneho rozvoja je aj zvyšovanie zamestnanosti a životnej úrovne obyvateľov v regiónoch pri zabezpečení trvalo udržateľného rozvoja. Obnova a regenerácia občianskej infraštruktúry prospieva k zvyšovaniu kvality životnej úrovne a rozvoj spoločenského kapitálu na miestnej a regionálnej úrovni a atraktivnosť oblasti pre príchod investorov ako aj nových obyvateľov.

5.1 Školská infraštruktúra

Budovanie a rozvoj školskej infraštruktúry je predpokladom pre vyššiu kvalitu vzdelávania, ktorá súvisí aj s vyššou mierou zamestnanosti. Aktívnejšie obyvateľstvo znamená aj nárast životnej úrovne a prispievanie k ekonomickému rastu. S účinnosťou od 1.7.2002 prešli materské školy, základné školy a základné umelecké školy do zriaďovateľskej pôsobnosti obcí a miest na základe zákona č. 416/2001 Z. z. o prechode niektorých pôsobností z orgánov štátnej správy.

V obci Kostolná-Záriečie sa nachádza materská škola. Zriaďovateľom je obec Kostolná-Záriečie. Škola je vidieckeho typu, má jednu zmiešanú triedu detí rôzneho veku s počtom cca 20 detí. Škola má vypracovaný vlastný vzdelávací program v ktorom sú obsiahnuté základné učebné osnovy. V materskej škole nie je kuchyňa, strava je dovážaná zo základnej školy Drietoma. Deti z materskej školy pravidelne spolupracujú na vytváraní programu rôznych osláv obce.

Budova materskej školy prešla v roku 2010 rekonštrukciou, pričom sa realizovalo zateplenie obvodových múrov a výmena okien za plastové a rekonštrukcia kotolne materskej školy. Súčasťou školy je vlastný areál, v ktorom je v budúcnosti potrebné vybudovať detské ihrisko zodpovedajúcim súčasným bezpečnostným normám.

V obci Kostolná-Záriečie sa nenachádza základná škola. Najbližšia základná škola sa nachádza v susednej obci Drietoma (3 km). Deti zväčša dochádzajú do základných škôl v meste Trenčín a obci Drietoma.

5.2 Kultúrna a športová infraštruktúra

Kultúrne zariadenia a aktivity v nich

V rámci kultúry je v obci možnosť využívania kultúrneho domu, v ktorom sa uskutočňujú rôzne kultúrne podujatia. Budova kultúrneho domu prešla rekonštrukciou v období 2012-2013. V budúcnosti sa plánuje s úpravou kultúrneho domu pre zlepšenie akustiky a tepelno-technickej funkcie objektu. V priestoroch kultúrneho domu sa každoročne konajú oslavy dňa matiek, detí, mesiac úcty k starším, fašiangový a maškarný ples, divadelné predstavenia a

výstavy. V priestoroch kultúrneho domu obce sídli miestna ľudová knižnica, ktorá je však v súčasnosti nefunkčná. Priestory sú taktiež využívané na rôzne rodinné oslavy.

V obci pracuje Komisia pre kultúru, školstvo, mládež a šport, ktorá zabezpečuje možnosť využitia voľného času na návštevu kultúrno-spoločenských a výchovno-vzdelávacích podujatí počas celého roka podľa stanoveného plánu činnosti.

Športovo-rekreačné zariadenia

V obci sa nachádza športový areál, ktorý je však v nevyhovujúcom stave. Asfaltové ihrisko je využívané najmä na hokejbal a iné športové účely. V obci sa nachádza taktiež futbalové ihrisko, ktoré je v súčasnosti, vzhľadom na technický stav, určené iba na rekreačné účely. Všetky zariadenia určené pre športové aktivity v obci sú v pomerne nevyhovujúcom stave a vyžadujú si rekonštrukciu.

Na športové účely sa často využívajú priestory kultúrneho domu, či už ide o športové a voľnočasové aktivity.

V blízkom okolí sú možnosti rybolovu a poľovníctva v okolitých lesoch.



5.3 Zdravotná a sociálna infraštruktúra

V obci Kostolná-Záriečie sa nenachádza všeobecný lekár. Najbližšie základné lekárske ošetrenie sa nachádza v obci Drietoma (3 km). Rýchla záchranná služba, ako aj nemocnica sa nachádza v okresnom meste Trenčín (7 km).

V obci sa nachádza Centrum sociálnych služieb Lipa. Zriaďovateľom tohto centra je Trenčiansky samosprávny kraj. Centrum vzniklo v roku 1968 pod názvom Domov dôchodcov. Centrum sociálnych služieb Lipa poskytuje pobytovú formu sociálnej služby s celoročným



pobytom. Orientujú sa najmä na sociálne poradenstvo, sociálnu rehabilitáciu, ubytovanie, ošetrovateľskú starostlivosť, pomoc pri odkázanosti na pomoc inej fyzickej osoby a i. Ubytovacie priestory sú bunkového typu. Každá bunka má tri obytné izby spoločne s kúpeľňou a WC. V súčasnosti má centrum ubytovaciu kapacitu 65 osôb.

V obci je možnosť zabezpečenia opatrovateľskej služby a zabezpečenia stravovania pre starších.

Zdravotný stav obyvateľstva má významný vplyv na celkovú ekonomickú situáciu krajiny aj regiónu. Preto otázka zdravotného stavu obyvateľstva je veľmi dôležitá a je potrebné sa ňou zaoberať. Obce preto musia vychádzať svojim obyvateľom v ústrety a musia dbať o ich zdravotný stav.

Budovanie a tvorba sociálnej infraštruktúry pomáha nárastu poskytovania sociálnej starostlivosti a služieb a tiež prispieva k zvyšovaniu kvality života občanov, ktorí potrebujú zariadenia sociálnej starostlivosti.

V zmysle zákona NR SR č. 416/2001 Z. z. o prechode niektorých kompetencií z orgánov štátnej správy na obce a vyššie územné celky v znení neskorších predpisov prešla na obce rozhodovacia pôsobnosť o poskytovaní opatrovateľskej služby poskytovanej občanom, ktorí pre svoj nepriaznivý zdravotný stav potrebujú pomoc inej osoby.

5.4 Občianska vybavenosť a samospráva

Obec poskytuje nasledovné služby občianskej vybavenosti a sociálnej infraštruktúry: obecny úrad, kultúrny dom, materská škola, Centrum sociálnych služieb v správe TSK, Spoločenstvo redemptoristov a laikov (v Biskupskom kaštieli), katolícky cintorín, evanjelický cintorín, neudržiavané futbalové ihrisko, ihrisko s asfaltovým povrchom, predajňa so zmiešaným tovarom COOP Jednota, pohostinstvo, kaderníctvo, masérské služby, zákazkové krajčírstvo, predaj veterinárnych liečiv, krmív a doplnkov, kamenárske práce, tesárske a stavebné práce, spracovanie drevenej hmoty, výroba komponentov z dreva, výroba vykurovacích telies a kotlov ÚK, vodoinštalčné a kúrenárske práce, motorest pri diaľnici D1, pneuservis a údržba motorových vozidiel.

V obci Kostolná-Záriečie sa nenachádza pobočka Slovenskej pošty. Najbližšia pobočka pošty je v susednej obci Chocholná-Velčice (1 km).

Obec v súčasnosti spracováva novú územno-plánovaciú dokumentáciu.

V obci bola obnovená činnosť Dobrovoľného hasičského zboru, ktorý na svoju činnosť a na uskladnenie techniky využíva priestory hasičskej zbrojnice. Obec je vybavená hlavne zariadeniami na ochranu pred povodňami – protipovodňové zábrany, súprava povodňovej záchrannej služby a pod. Pre hasenie požiaru je vybavená mobilnou hasičskou striekačkou. Priestory hasičskej zbrojnice sú technicky v zanedbanom stave a vyžadujú rekonštrukciu.

5.5 Bývanie

Stav bytovej politiky podľa SOBD v r. 2011 uvádzame v nasledovnej tabuľke:

Obyvateľstvo podľa podmienok bývania	pohlavie	počet	spolu
Obyvatelia bytu	muži	286	602
	ženy	316	
Obyvatelia kolektívneho obydla	muži	26	61
	ženy	35	
Obyvatelia inej obytnej jednotky	muži	0	0
	ženy	0	
Bezdomovci	muži	0	0
	ženy	0	

Zdroj: DATAcube.statistics.sk

Z tabuľky vyplýva, že v roku 2011 bývalo v bytoch 90,8% obyvateľov obce a obyvateľov kolektívneho obydla zostávajúcich 9,2 %. Podľa SOBD neboli v roku 2011 v obci evidovaní žiadny bezdomovci.

Domy spolu			192
Z toho	Obývané		172
	Podľa typu	Rodinné domy	164
		Bytové domy	3
		Iné	34
	Podľa vlastníctva	Fyzické osoby	156
		Štát	2
		Obce	1
		Iné právnické osoby	2
		Kombinácia vlastníkov	4
		Iné	0
	Podľa obdobia výstavby	Do r. 1945	35
		1946-1990	106
		1990-2000	8
		Od 2001	13

Zdroj : ŠÚ SR

V roku 2011 bolo pri sčítaní obyvateľov, domov a bytov v obci Kostolná- Záriečie 192 domov, 20 z nich bolo neobývaných, 15 domov bolo primárne určený na rekreáciu, 2 bolo v zlom technickom stave – nespôsobilé na bývanie, 1 slúžil na iný účel ako na bývanie.

6. Technická infraštruktúra

6.1 Doprava

Základnú dopravnú kostru tvoria v súčasnosti cesty III/1225, III/1864 v prietahu zastavaným územím obce vo vhodnom smerovom i šírkovom usporiadaní. Napojenie cesty III/1225 na cestu I/61 je riešené mimoúrovňovou križovatkou z okružnej križovatky, na ktorú je napojená i cesta III/1864.

Katastrálnym územím obce Kostolná-Záriečie prechádza cesta I/50 (E572), ktorá predstavuje hlavný ťah medzinárodného charakteru medzi Českou republikou a stredným Slovenskom.

V obci sa nachádzajú miestne komunikácie a cesty v správe TSK v dĺžke cca 9 km a v správe Národnej diaľničnej spoločnosti v dĺžke cca 4 km. Ide o cestu I/61 v správe TSK a diaľnica D1 v správe Národnej diaľničnej spoločnosti. Dopravné spojenia patria k hlavným cestným tepnám medzi severom Slovenska a hlavným mestom a medzi Stredným Slovenskom a Českou republikou. Technický stav komunikácií je pomerne vyhovujúci, pričom rekonštrukcie sú realizované vzhľadom k primeranosti stavu vozoviek. Popri 75 % miestnych ciest sú vybudované chodníky a všetky úseky ciest sú odvodňované.

Dopravné spojenie obce s okolitými obcami a okresnými mestami Trenčín a Nové Mesto nad Váhom je realizované autobusovou dopravou a železničnou dopravou. V súčasnosti premáva dostatočný počet denných spojov v pracovných dňoch v smere na okresné mestá Trenčín a Nové Mesto nad Váhom a Starý Hrozenkov v Českej republike. Najbližšia zastávka vlaku je priamo v obci Kostolná-Záriečie na hlavnej trase medzi hlavným mestom Bratislava a severom Slovenskej republiky.

6.2 Zásobovanie pitnou vodou

Obec Kostolná- Záriečie je zásobovaná pitnou vodou z vodného zdroja nachádzajúceho sa v katastrálnom území susednej obce Chocholná-Velčice s výdatnosťou Q 13 l/s. Z uvedeného vodného zdroja je voda vedená výtlačným potrubím cez obec Chocholná-Velčice a obec Kostolná- Záriečie do vodojemu nad obcou $V = 1 \times 250 \text{ m}^3$. Zásobovanie pitnou vodou obce Kostolná- Záriečie je riešené verejným vodovodom, ktorý je vybudovaný v rozsahu celého územia obce.

Vodovod bol vybudovaný v roku 1998. Rozvody vodovodu sú z PVC. V súčasnosti je 85% domov pripojených na vodovod a zvyšných 15 % využíva vlastné studne. Vlastníkom vodovodu je obec Kostolná- Záriečie. Súčasný vodárenský systém je pre obec dostatočný.

6.3 Kanalizácia, likvidácia splaškových vôd, ČOV

V súčasnosti je územie obce Kostolná-Záriečie odkanalizované splaškovou kanalizáciou z PVC kanalizačných korugovaných rúr DN 300. Následne sú splaškové vody

čistené v mechanicko-biologickej ČOV – Trenčín pravý breh, ktorá sa nachádza v katastrálnom území obce Kostolná-Záriečie. Terénne danosti obce nedovolili doviesť všetky splaškové odpadové vody gravitačne, preto kanalizačnej na sieti sú vybudované 3 čerpacie stanice a príslušné výtlačné potrubie.

V obci Kostolná-Záriečie je vybudovaná splašková kanalizácia. Na kanalizáciu nie sú napojené všetky domy a budovy v obci. Obec je napojená na pravobrežnú čističku odpadových vôd Trenčín v katastrálnom území obce. Kanalizácia bola vybudovaná v roku 2003 z PVC.

Dažďové vody sú prevažne odvádzané systémom dažďových stôk, rúr z PVC a železobetónu. Dažďové vody z časti ciest sú odvedené systémom rigolov popri ceste do potoka, prípadne do trativodov.

6.4 Plynifikácia

Obec Kostolná-Záriečie je zásobovaná zemným plynom z VTL plynovodu DN150 PN25. Prívod zemného plynu do regulačnej stanice je zabezpečený cez VTL pripojovací plynovod DN80 PN25. Regulačná stanica je umiestnená v obci Drietoma s výkonom 1200m³/h (RS 1200/300 k Pa), z ktorej sú zásobované zemným plynom obce Drietoma a Kostolná-Záriečie cez STL2 distribučnú sieť s max. prevádzkovým tlakom PN 300 kPa.

Obec Kostolná-Záriečie je v plnom rozsahu plynifikovaná. V roku 1994-1995 bol v obci vybudovaný plynovod, pričom bola využívaná oceľ a PVC. V súčasnosti je naň napojených cca 90 % domov v obci.

6.5 Elektrifikácia a verejné osvetlenie

Vzdušné vedenie VN 22 kV, linka č. 295 je vedené katastrom obce Kostolná-Záriečie južným okrajom a pozdĺž západného okraja vedie smerom na sever do obce Drietoma až po štátnu hranicu s ČR.

Vzdušné vedenie VN 22 kV, linka č. 231 je vedené od Hydrocentrály smerom k obci Kostolná-Záriečie ukončené v trafostanici č. 0028-005.

Z týchto vedení je dotovaná elektrická sieť obce a katastra prostredníctvom intravilánových 22 kV vzdušných liniek ústiach do jednotlivých distribučných trafostaníc obce 22/0,4kV situovaných v miestach príslušného odberu.

Rozvody elektrickej energie sú zrealizované v celej obci, pričom sú prevažne nadzemné. Verejné osvetlenie prešlo rekonštrukciou v rokoch 2003 až 2008. Rekonštrukciou sa obmieňal systém verejného osvetlenia na efektívnejší. Je potrebné pristúpiť k dodatočnej modernizácii verejného osvetlenia. V roku 2004 bola realizovaná rekonštrukcia trafostanice.

6.6 Miestny rozhlas

Obec je pokrytá sieťou miestneho rozhlasu, pričom tento je využívaný na obecné spravodajstvo, oznamy obce, občanov a miestnych spoločností. Zariadenia miestneho rozhlasu sú pravidelne udržiavané. V budúcnosti je nevyhnutná modernizácia miestneho rozhlasu.

6.7 Telekomunikačné siete

Telekomunikačné rozvody obce Kostolná- Záriečie sú napojené na RSU obce Drietoma a prírodné vedenie MTS 1 vchádza do obce zo severnej strany metalickým káblom v zemi. Rozvody telekomunikačných vedení po obci sú taktiež metalickými káblami, sčasti nadzemnými. V obci Kostolná- Záriečie sa nenachádza telefónna ústredňa. Telekomunikačné spojenia zabezpečuje ústredňa RSU v obci Drietoma a jestvujúce telekomunikačné rozvody obce Kostolná- Záriečie nie je možné využiť na ďalšiu telefonizáciu.

Pokrytie obce signálom slovenských mobilných operátorov Orange, T-Com a O2 je na hranici spojitelnosti hlavne vo východnej a severnej časti obce a možno ho klasifikovať ako nedostatočné.

6.8 Internet a informačné systémy

V súčasnosti využívajú služby poskytovateľov internetu domácnosti ako aj miestne podnikateľské subjekty. Obecný úrad je napojený na internet systémom ISDN.

6.9 Odpadové hospodárstvo

Obec Kostolná- Záriečie sa v oblasti odpadového hospodárstva riadi Programom odpadového hospodárstva (POH) na roky 2011-2015, ktorý bol vypracovaný podľa § 6 zákona č. 223/2001 Z. z. o odpadoch a o zmene a doplnení niektorých zákonov a tiež v zmysle vyhlášky Ministerstva životného prostredia SR č. 310/2013 Z. z. o vykonaní niektorých ustanovení zákona o odpadoch.

POH obce je vypracovaná v súlade so záväznou časťou odpadového hospodárstva Trenčianskeho kraja, ktoré je strategickým dokumentom odpadového hospodárstva Trenčianskeho kraja na obdobie rokov 2014 až 2015 a je schválený rozhodnutím Okresného úradu Trenčín, odbor starostlivosti o životné prostredie zo dňa 19.09.2014.

Výber komodít zohľadňuje požiadavky súčasnej právnej úpravy v odpadovom hospodárstve a požiadavky smerníc EÚ pre odpadové hospodárstvo.

Skladba komodít je nasledovná :

- zmesový komunálny odpad
- objemový odpad
- odpady z papiera a lepenky

- odpady z plastov
- odpady zo skla
- elektroodpady
- drobný stavebný odpad

Komunálny odpad vyprodukovaný v obci je raz za dva týždne odoberaný a zneškodňovaný zmluvným partnerom Obecný podnik služieb Trenčianske Stankovce na skládku TKO-Dežerická EKO s.r.o., v Dežericiach. Odvoz separovaného odpadu zabezpečujú firmy podľa druhu odpadu. Odvoz skla zabezpečuje podľa potreby spoločnosť Marius Pedersen a.s. Likvidáciu kovového odpadu a papiera zabezpečuje podľa potreby obec Kostolná-Záriečie. Likvidáciu a odvoz elektroodpadu zabezpečuje K-Z elektro Enviropol s.r.o. 2x ročne. Likvidáciu plastov zabezpečuje Obecný podnik služieb Trenčianske Stankovce, 1x za 10 týždňov.

6.10 Tepelné hospodárstvo

Teplo a teplá úžitková voda je zabezpečovaná prostredníctvom lokálnych domových kotolní na plyn, pevné palivo a elektrickú energiu.

7. Ekonomické subjekty obce

Počet podnikateľských subjektov spoločne s podielom ekonomicky aktívnych obyvateľov a nezamestnanosťou v obci je smerodajný pre určenie potenciálu rozvoja obce a zvyšovanie úrovne kvality života obyvateľov. Vznik podnikateľských subjektov v obci predstavuje možnosť a potenciál zamestnávania obyvateľov obce a tým znižovanie nezamestnanosti.

Názov subjektu, adresa	Zameranie činnosti	Počet zamestnancov	Založenie subjektu
ARAS, s.r.o., Kostolná-Záriečie 199, 913 04 Kostolná - Záriečie	inštalácia kanalizačných, výhrevných a klimatizačných zariadení	0-2	6.9.2007
AUTO MIKI, s.r.o., Kostolná-Záriečie 86, 913 04 Kostolná - Záriečie	oprava a údržba motorových vozidiel	0-2	1.2.2010
Autoplaza s. r. o., Kostolná-Záriečie 535, 913 04 Kostolná - Záriečie	ostatné čistiace činnosti		19.5.2012
HV TRANS s .r. o., Kostolná-Záriečie 49, 913 04 Kostolná - Záriečie	spracovanie dát, poskytovanie serverového priestoru na internete a súvisiace služby	10-19	8.10.2005
JAG NOVA s. r. o., Kostolná-Záriečie 520, 913 04 Kostolná - Záriečie	stavba lodí a plávajúcich konštrukcií	0-2	29.9.2011
KORAL, Kostolná-Záriečie 8, 913 04 Kostolná - Záriečie	činnosti ostatných členských organizácií		19.9.2005
LIPTÁK.EU s.r.o., Kostolná-Záriečie 16, 913 04 Kostolná - Záriečie	výstavba obytných a neobytných budov	3-4	14.1.2010
MEDIN Plus, s.r.o., Kostolná-Záriečie 149, 913 04 Kostolná - Záriečie	veľkoobchod s chovateľskými potrebami, veterinárskymi prípravkami a doplnkami pre výživu hospodárskych zvierat	3-4	30.5.2003
Mobile.EU, s.r.o., Kostolná-Záriečie 535, 913 04 Kostolná - Záriečie	pneuservis, dovoz automobilov		15.6.2010

NITRO tech, s.r.o., Kostolná - Záriečie 222, 91304 Kostolná - Záriečie	veľkoobchod s počítačmi, počítačovými periférnymi zariadeniami a softvérom	0-2	17.3.2005
ORD SERVICE, s. r. o., Kostolná-Záriečie 65, 913 04 Kostolná - Záriečie	elektrická inštalácia	0-2	20.5.2010
PNVA, s. r. o., Kostolná-Záriečie 200, 913 04 Kostolná - Záriečie	demolácia		15.2.2012
POLUN, Kostolná-Záriečie 16, 913 04 Kostolná - Záriečie	činnosti záujmových organizácií		4.5.2006
ŠPAČEK, s.r.o., Kostolná-Záriečie 204, 913 04 Kostolná - Záriečie	sprostredkovateľská činnosť v oblasti obchodu		13.5.2011

Zdroj: finstat.sk

Tabuľka a graf vyjadrujú počet právnických osôb v obci Kostolná-Záriečie od roku 2010 do roku 2014.

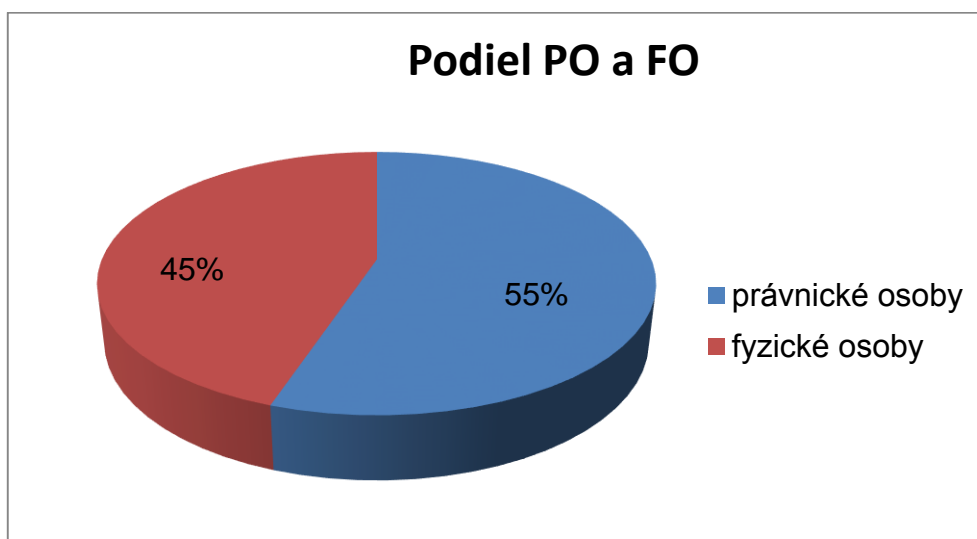
Rok	2010	2011	2012	2013	2014
Počet právnických osôb	21	27	28	30	32

Zdroj: vsetkyfirmy.sk



Zdroj : statistics.sk

Z uvedeného grafu je zrejmé, že počet právnických osôb sa medzi rokmi 2010 a 2011 zvýšil o 6 právnických osôb, čo predstavuje zvýšenie o 28 %. Počet právnických osôb sa v obci Kostolná-Záriečie za posledných desať rokov viac ako zdvojnásobil. Trend zvyšovania počtu právnických osôb pozitívne vplýva na ekonomické a sociálne procesy v regióne a pomáha znižovať nezamestnanosť v samotnej obci. V obci tvorili v roku 2014 právnické osoby 55% z celkového počtu firiem obce Kostolná-Záriečie. Fyzické osoby tvorili 45%.



8. Rozpočet obce a štruktúra majetku obce

Obecná samospráva môže ovplyvniť ekonomický rozvoj v obci viacerými spôsobmi:

- finančnými zdrojmi, ktorými disponuje v príjmovej časti rozpočtu,
- majetkom, ktorým disponuje a ktorý používa na zabezpečenie výkonu obecnej samosprávy,
- vytváraním podmienok pre rozvoj podnikania v obci pre podnikateľské subjekty budovaním technickej infraštruktúry, využívaním regulačných ekonomických a iných nástrojov,
- koordinačnou činnosťou, ktorou môže usmerňovať a ovplyvňovať podnikateľské aktivity a aj ostatných podnikateľských subjektov v obci a v jej okolí.

Majetok obce Kostolná- Záriečie

Majetok obce	
Budovy	861 753
Stavby	1 129 303
Prístroje a zvláštne technické zariadenia	117 389
Dopravné prostriedky	14 949
Inventár	8 829
Pozemky	109 337

Zdroj : Obecný úrad Kostolná- Záriečie

Obec môže priamo ovplyvňovať ekonomický rozvoj prostredníctvom rozpočtu a využitia obecného majetku. Fiškálna decentralizácia spolu s postupným prenesením kompetencií na vyššie územné celky a obecné samosprávy síce zaťažuje financovanie samospráv ale aj výrazne zvyšuje zodpovednosť obecnej samosprávy a rozširuje oblasti, v ktorých môže obec plniť svoje úlohy.

Ročný rozpočet obce je základným finančným plánom, ktorý obec každoročne vypracováva a schvaľuje. V ročnom rozpočte vystupujú dve základné zložky a to ročné rozpočtové príjmy a ročné rozpočtové výdavky.

Príjmy rozpočtu obce

Stále príjmy obce zabezpečujú predovšetkým daňové príjmy, a to podielové i miestne (vrátane poplatkov).

Príjmy rozpočtu obce Kostolná- Záriečie sú tvorené nasledovnými položkami:

- bežnými príjmami – sú tvorené daňovými príjmami, nedaňovými príjmami, grantmi a transfermi
- kapitálové príjmy

- finančnými operáciami – príjmy z transakcií

Výdavky rozpočtu obce

Výdavková časť rozpočtu obce charakterizuje prístupy obecnej samosprávy k napĺňaniu samosprávnych kompetencií, a to pri dodržiavaní dvoch základných princípov:

- racionálnosť v nakladaní s finančnými prostriedkami,
- preferovaní rozvojových potrieb obce.

Výdavky rozpočtu obce predstavujú predovšetkým výdavky bežného rozpočtu obce, ktoré zabezpečujú plnenie funkcií obecnej samosprávy. Výrazný vplyv na zvyšovanie výdavkov bežného rozpočtu má rast cien energií, telekomunikačných, poštových služieb, kancelárskych potrieb a materiálu.

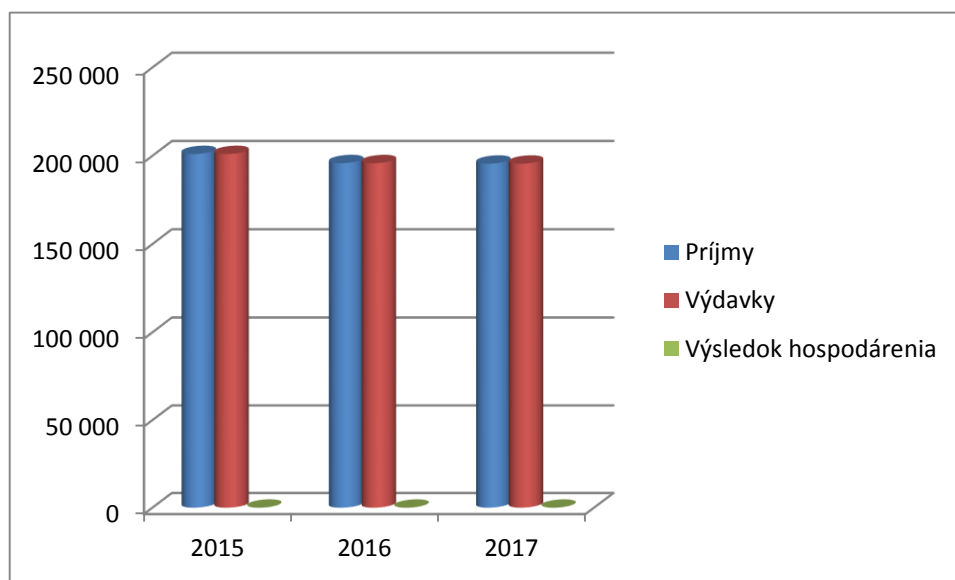
Výdavky rozpočtu obce boli v posledných rokoch členené nasledovne:

- bežné výdavky
- kapitálové výdavky
- finančné operácie (bežné výdavky, výdavky z transakcií s finančnými aktívami),

Obecný rozpočet plánovaný na roky 2015 až 2017

Rozpočet obce	2015	2016	2017
Príjmy	200 990	195 810	195 510
Výdavky	200 990	195 810	195 510
Výsledok hospodárenia	0	0	0

Zdroj : www.kostolna-zariecie.sk



9. SWOT analýza; faktory rozvoja a disparity

Silné stránky :

- Vhodné prírodné podmienky
- Minerálny prameň v obci
- Výhodná poloha z hľadiska dopravnej obslužnosti
- Kultúrne a historické pamiatky v obci
- Pomerne dobrá technická infraštruktúra
- Vybudované centrum sociálnych služieb
- Autobusová a železničná zástavka priamo v obci
- Materská škola priamo v obci

Slabé stránky :

- Regresívne zloženie obyvateľstva
- Nízka úroveň vzdelanosti obyvateľov
- Nedostatok pracovných príležitostí v obci
- Absencia možnosti stravovania a ubytovania v obci v rámci cestovného ruchu
- Nevyhovujúci stav kultúrnych a obecných budov a športových zariadení
- Absencia základnej školy
- Absencia služieb lekárskej starostlivosti v obci
- Absencia pošty v obci

Príležitosti :

- Vhodné klimatické podmienky v oblasti
- Veľký podiel poľnohospodárskej pôdy
- Bohaté kultúrne, historické pamiatky v okolí
- Bohaté zdroje podzemných vôd
- Možnosť športových aktivít v okolí
- Veľký potenciál cestovného ruchu v rámci okolia obce
- Cestný prechod do Českej republiky
- Možnosť napojenia sa na diaľnicu
- Zvyšujúci sa počet právnických osôb

Ohrozenia :

- Počet obyvateľov oscilujúci na nízkej úrovni
- Oblasť s hrozbou povodní

Príležitosť obce Kostolná- Záriečie má vysoký potenciál najmä z hľadiska jej polohy v rámci Trenčianskeho kraja. V jej bezprostrednej blízkosti sa nachádza krajské mesto Trenčín, ktoré je v rámci cestovného ruchu oblasťou s veľkým potenciálom. Trenčín spoločne s jeho okolím poskytuje možnosti rozličných športových aktivít a poznávania kultúrnych, architektonických a historických pamiatok. Poloha obce je výhodná aj z hľadiska dopravnej obslužnosti. Cez katastrálne územie prechádzajú tri dôležité cesty spájajúce hlavné mesto Slovenskej republiky a sever Slovenska a cesta spájajúca stred Slovensko s Českou republikou. Potenciál a príležitosť obce Kostolná- Záriečie sa nachádza aj v členstve v Bielokarpatsko-Trenčianskom mikroregióne. Mikroregión sa orientuje na zvýšenie kvality života obyvateľov ich členov ako aj podporu využívania prírodného, kultúrneho a historického potenciálu jeho územia. Príležitosti pre rozvoj obce Kostolná- Záriečie sa nachádzajú taktiež v podpore kvality života obyvateľov prostredníctvom modernizácie občianskej vybavenosti, technickej infraštruktúry a znižovaniu vysokej energetickej náročnosti obecných budov a verejného osvetlenia.

Faktory rozvoja obce Kostolná- Záriečie:

Potenciál rozvoja cestovného ruchu

Výhodná poloha z hľadiska rozvoja obce

Prírodný potenciál

Veľkou hrozbou pre ďalší rozvoj obce Kostolná- Záriečie je dlhodobý negatívny vývoj počtu obyvateľov obce, čo predstavuje oscilovanie počtu obyvateľov na nízkej úrovni. Spoločne s regresívnym zložením obyvateľstva predstavuje ohrozenie rozvoja obce. Znižovaním počtu obyvateľov vznikajú v obci opustené a neudržiavané budovy, paralelne sa znižuje príjem obce z daní a zhoršuje sa kvalita udržiavania obecných budov v dôsledku ich nevyužitia obyvateľmi. Týmto procesmi sa znižujú celkové aktíva obce Kostolná- Záriečie.

Ďalšou hrozbou pre rozvoj obce Kostolná- Záriečie je slabá vybavenosť v rámci občianskej infraštruktúry, resp. nie dobrý stav objektov občianskej vybavenosti. Tieto prvky zakladajú potenciál možných havarijných stavov. Na ich sanáciu by mohli byť odčerpané značné finančné prostriedky, čo následne spomalí, prípadne znemožní investovať do rozvoja obce. Hrozbu pre rozvoj obce predstavuje i nedostatok schválených žiadostí o nenávratný finančný

príspevok. Táto hrozba predstavuje jednu z disparít, vzhľadom na nízku úroveň vlastných obecných zdrojov.

Disparity obce Kostolná-Záriečie sú:

Vývoj počtu obyvateľov a jeho zloženie

Nedostatočná vybavenosť a zlý stav občianskej infraštruktúry

Nedostatok finančných zdrojov (vlastných a dotačných)

B. Strategická časť

Vízia obce Kostolná-Záriečie.

Strategickou víziou obce Kostolná-Záriečie je, dlhodobý rast kvality životných podmienok obyvateľov obce, využívanie vnútorných a vonkajších zdrojov pre rozvoj obce predovšetkým v oblasti kultúry, športu a cestovného ruchu pri súčasnom zachovávaní kvality životného prostredia.

V období rokov 2015-2023 sa plánuje obec Kostolná-Záriečie rozvíjať tak, aby zabezpečila pre svojich obyvateľov vyššiu kvalitu života pri zachovaní hospodárskeho rastu. Tým sa predpokladá dosiahnutie vyššej spokojnosti obyvateľov obce. Zároveň sa plánuje s maximálnym využívaním vnútorných a vonkajších zdrojov obce predovšetkým v oblasti kultúry, športu a podpory cestovného ruchu a zachovávanie a udržiavanie kvality životného prostredia.

Strategické ciele pre obdobie rokov 2015-2023 sú:

- A. Vytvárať kvalitné podmienky rozvoj obecného majetku, technickej a občianskej infraštruktúry
- B. Vytvoriť kvalitné podmienky pre život v obci
- C. Vytvoriť a udržiavať podmienky pre kvalitné životné prostredie obyvateľov obce

Strategický cieľ A. obsahuje priority:

- A.1 Rozvoj technickej infraštruktúry
- A.2 Zvyšovanie kvality občianskej infraštruktúry a služieb občanom

Strategický cieľ B. obsahuje priority:

- B.1 Zvyšovanie kvality vzdelávania a športu
- B.2 Podpora rozvoja kultúry a cestovného ruchu obce

Strategický cieľ C. obsahuje priority:

- C.1. Zvyšovanie kvality životného prostredia

Strategický cieľ A. Vytvárať kvalitné podmienky pre rozvoj obecného majetku. technickej a občianskej infraštruktúry je zameraný na podporu činnosti obecného úradu k dosahovaniu spokojnosti obyvateľov, poskytovaní základných služieb z hľadiska občianskej a technickej infraštruktúry. Starostlivosť o obecný majetok predstavuje základnú činnosť obecného úradu vzhľadom na zvyšovanie kvality života obyvateľov a efektívnosť činnosti obecného úradu. Strategický cieľ je zložený z dvoch priorít: Rozvoj technickej infraštruktúry a Zvyšovanie kvality občianskej infraštruktúry a služieb občanom. Strategický cieľ spoločne s prioritami zabezpečuje zvyšovanie kvality služieb obce občanom, starostlivosť o obecný majetok a obecné budovy, modernizovanie infraštruktúry či už cestnej, technickej alebo občianskej. V celi je zahrnutá taktiež činnosť zameraná na sociálnu a zdravotnú starostlivosť o občanov spoločne so starostlivosťou o bezpečnosť a dodržiavanie verejného poriadku v obci.

Strategický cieľ B. Vytvoriť kvalitné podmienky pre život v obci je zložený z dvoch priorít: Zvyšovanie kvality vzdelávania a športu a Podpora rozvoja kultúry a cestovného ruchu obce. Strategický cieľ napomáha obci k zvyšovaniu spokojnosti obyvateľov obce a zvyšovaniu kvality ich života. Cieľ je zameraný na podporu vzdelávania obyvateľov obce, podporu športových aktivít a športovej činnosti. V rámci priorít sa obec zameriava taktiež na budovanie, modernizáciu a rekonštrukciu budov a infraštruktúry podporujúcich vzdelávanie a športovú činnosť v obci Kostolná-Záriečie. Zvyšovaním úrovne kvality a možností vzdelávania a športu v obci sa zabezpečuje zlepšovanie zdravotného stavu obyvateľov obce a ich celková spokojnosť a kvalita života. Priorita Podpora rozvoja kultúry a cestovného ruchu obce je zameraná na podporu a maximalizáciu využívania vnútorných a vonkajších zdrojov obce a jej okolia v rámci zvyšovania kvality a úrovne cestovného ruchu a turizmu. Priorita je taktiež zameraná na podporu rozvoja kultúry prostredníctvom zabezpečovania kvalitnej infraštruktúry, dobrého stavu kultúrnych budov a podpory rôznych kultúrnych podujatí a spolkov realizujúcich svoju činnosť v oblasti kultúry.

Strategický cieľ C. Vytvoriť a udržiavať podmienky pre kvalitné životné prostredie obyvateľov obce zabezpečuje činnosti napomáhajúce k udržaniu a zvyšovaniu kvality životného prostredia v obci a jeho okolí. Kvalitné životné prostredie patrí k základným potrebám človeka pre život a je dôležitou časťou činnosti obce s prírodnými chránenými oblasťami v katastrálnom území obce.

Tabuľkové vyjadrenie strategickej časti programu rozvoja:

Strategické ciele		
A : Vytvárať kvalitné podmienky rozvoja obecného majetku, technickej a občianskej infraštruktúry	B: Vytvoriť kvalitné podmienky pre život v obci	C: Vytvoriť a udržiavať podmienky pre kvalitné životné prostredie obyvateľov obce
Priorita A.1: Rozvoj technickej infraštruktúry	Priorita B.1 : Zvyšovanie kvality vzdelávania a športu	Priorita C.1: Zvyšovanie kvality životného prostredia
Opatrenie A.1.1: Zabezpečiť výstavbu a rekonštrukciu obecných budov, miestnych cintorínov a modernizáciu ich vybavenia	Opatrenie B.1.1: Vytvárať podmienky pre kvalitnú predškolskú a školskú prípravu detí a žiakov	Opatrenie C.1.1: Vytvorenie podmienok pre udržanie a zvyšovanie kvality ŽP a života obyvateľov
Opatrenie A.1.2: Vybudovať dopravné a pešie komunikácie	Opatrenie B.1.2: Vytvárať materiálne zázemie a podmienky pre rozvoj športu	
Opatrenie A.1.3: Vybudovať a zabezpečiť rekonštrukciu technickej infraštruktúry obce	Priorita B.2: Podpora rozvoja kultúry a cestovného ruchu obce	
Priorita A.2: Zvyšovanie kvality občianskej infraštruktúry a služieb občanom	Opatrenie B.2.1 : Vytvárať kvalitné podmienky pre rozvoj kultúry obce	
Opatrenie A.2.1: Vytvárať podmienky pre rozvoj a zvyšovanie kvality zdravotníckych a sociálnych služieb občanom	Opatrenie B.2.2: Vytvárať a udržiavať podmienky pre podporu cestovného ruchu	
Opatrenie A.2.2 : Zvyšovanie bezpečnosti a dodržiavanie verejného poriadku v obci	Opatrenie B.2.3: Podporovať cezhraničnú spoluprácu	
Opatrenie A.2.3: Udržiavanie a skvalitnenie siete služieb občianskej infraštruktúry		

C. Programová časť

V programovej časti uvádzame k jednotlivým cieľom príslušné priority, k prioritám opatrenia a v rámci opatrení popíšeme konkrétne aktivity vo forme projektov.

Strategický cieľ A. Vytvárať podmienky rozvoja obecného majetku, technickej a občianskej infraštruktúry

Priorita A. 1 Rozvoj technickej infraštruktúry

Opatrenie A.1.1 Zabezpečiť výstavbu a rekonštrukciu obecných budov, miestnych cintorínov a modernizáciu ich vybavenia

Aktivita : Rekonštrukcia domu smútku

Aktivita : Rekonštrukcia budovy obecného úradu

Aktivita : Nákup vybavenia domu smútku

Aktivita: Rekonštrukcia požiarnej zbrojnice

Aktivita: Vybudovanie chodníka na Evanjelickom cintoríne

Aktivita: Vybudovanie chodníka na Rímsko-katolíckom cintoríne

Opatrenie A.1.2 Vybudovať dopravné a pešie komunikácie

Aktivita : Vybudovanie miestnej komunikácie pri EC

Aktivita : Vybudovanie chodníka v smere na Drietomu

Aktivita: Vybudovanie chodníka v časti Záriečie

Aktivita : Vybudovanie cyklotrasy Kostolná-Záriečie – Drietoma

Aktivita : Vybudovanie cyklotrasy Kostolná-Záriečie – Chocholná-Velčice

Aktivita: Úprava lávky cez rieku Drietomica

Opatrenie A.1.3 Vybudovať a zabezpečiť rekonštrukciu technickej infraštruktúry obce

Aktivita : Vybudovanie kanalizačných prípojok pri EC

Aktivita : Modernizácia verejného osvetlenia

Aktivita: Modernizácia miestneho rozhlasu

Priorita A.2 Zvýšenie kvality občianskej infraštruktúry a služieb občanom

Opatrenie A.2.1 Vytvárať podmienky pre rozvoj a zvyšovanie kvality zdravotníckych a sociálnych služieb občanom

Opatrenie A.2.2 Zvyšovanie bezpečnosti a dodržiavanie verejného poriadku v obci

Aktivita: Vybudovanie kamerového systému

Opatrenie A.2.3 Udržiavanie a skvalitnenie siete služieb občianskej infraštruktúry

Aktivita: Vybudovanie detského ihriska

Aktivita: Vybudovanie oddychovej zóny v časti Záriečie

Aktivita: Revitalizácia knižnice

Strategický cieľ B. Vytvoriť kvalitné podmienky pre život v obci

Priorita B.1 Zvyšovanie kvality vzdelávania a športu

Opatrenie B.1.1 Vytvárať podmienky pre kvalitnú predškolskú a školskú prípravu detí a žiakov

Aktivita: Rekonštrukcia a úpravy materskej školy

Opatrenie B.1.2 Vytvárať materiálne zázemie a podmienky pre rozvoj športu

Aktivita : Vybudovať multifunkčné ihrisko

Aktivita : Rekonštrukcia futbalového ihriska

Priorita B.2 Podpora rozvoja kultúry a cestovného ruchu obce

Opatrenie B.2.1 Vytvárať kvalitné podmienky pre rozvoj kultúry obce

Aktivita : Tepelno-technická úprava kultúrneho domu

Aktivita : Akustická úprava priestorov kultúrneho domu

Aktivita : Nákup krojov a hudobných nástrojov

Aktivita : Nákup zvukovej a svetelnej techniky kultúrneho domu

Aktivita : Nákup vybavenia kultúrneho domu

Aktivita : Zastrešenie a vybavenie pódia

Opatrenie B.2.2 Vytvárať a udržiavať podmienky pre podporu cestovného ruchu

Aktivita : Vybudovať náučný chodník

Aktivita : Zriadenie pamätnej izby

Aktivita : Vybudovanie vyhliadkovej veže na Vršku

Opatrenie B.2.3 Podporovať cezhraničnú spoluprácu

Strategický cieľ C Vytvoriť a udržiavať podmienky pre kvalitné životné prostredie obyvateľov obce

Priorita C.1 Zvyšovanie kvality životného prostredia

Opatrenie C.1.1 Vytvorenie podmienok pre udržanie a zvyšovanie kvality životného prostredia a života obyvateľov

Aktivita: Zriadenie zberného dvora

D. Realizačná časť

Obec Kostolná-Záriečie si vo svojich troch strategických cieľoch a piatich prioritách, ktoré sú uvedené v programovej časti dokumentu Programu rozvoja obce stanovila, že pri viacerých aktivitách bude v prípade realizácie spolupracovať s tými subjektmi, ktorých sa bude uvedená aktivita týkať. Napríklad pri rekonštrukcii budovy MŠ alebo pri jej modernizácii vybavenia bude úzko spolupracovať s vedením MŠ. Podobne pri aktivitách týkajúcich sa vybavenia domu smútku, kultúrneho domu atď., bude obec aktívne spolupracovať s kultúrnym domom, cirkevnými zástupcami ako aj spolkami a kapelami realizujúcimi činnosť v oblasti kultúry v obci pri plnení jednotlivých aktivít projektu, ktorý bude podporený. Podobne bude obec postupovať aj v prípade iných projektov, kde to bude možné. Obec bude v prípade vyhlásenia výzvy, do ktorej sa chce zapojiť oslovovať externú firmu na dodanie jednotlivých diel, nakoľko nemá vlastného pracovníka pre oblasť fondov EÚ a neplánuje zamestnať projektového manažéra na plný úväzok. Predpokladá sa, že pre každý projektový zámer bude vytvorený realizačný tím pozostávajúci z potrebného množstva osôb tak, aby boli v tíme zastúpené zúčastnené strany. Pri plnení Programu rozvoja obce bude obec spolupracovať s tretím sektorom i podnikateľskými subjektmi v obci. Poslanci obecného zastupiteľstva budú poskytovať na zasadnutiach obecného zastupiteľstva informácie o požiadavkách od svojich voličov smerom k plneniu Programu rozvoja obce a naopak, prenesú informácie o plnení programu rozvoja obce svojim voličom.

Podobne – cez externého dodávateľa - bude obec postupovať i v prípade možnosti získať finančné zdroje okrem fondov Európskej únie aj z iných dotačných programov.

V tejto časti programu rozvoja obce sú popísané následne i merateľné ukazovatele pre niektoré opatrenia. Merateľné ukazovatele sú stanovené len pre tie opatrenia, kde sa v rámci opatrenia predpokladá aj aktivita – čiže projektový zámer. Program rozvoja obce Kostolná-Záriečie je otvoreným dokumentom, z čoho vyplýva možnosť, že po prípadnom doplnení opatrenia o nový projektový zámer, budú následne stanovené aj príslušné merateľné ukazovatele.

Merateľné ukazovatele

Nasledujúca tabuľka predstavuje zoznam ukazovateľov pre príslušné opatrenia:

Opatrenie A.1.1: Zabezpečiť výstavbu a rekonštrukciu obecných budov, miestnych cintorínov a modernizáciu ich vybavenia					
Aktivita	Merateľný ukazovateľ	Jednotka	Počiatočná hodnota 2015	Plánovaná dosiahnutá hodnota / rok	Skutočne dosiahnutá hodnota / rok
Nákup vybavenia domu smútku	Vybavený dom smútku	počet	0	1/2015	
Rekonštrukcia budovy obecného úradu	Zrekonštruovaný obecný úrad	počet	0	1/2018	
Rekonštrukcia domu smútku	Zrekonštruovaný dom smútku	počet	0	1/2020	
Rekonštrukcia požiarnej zbrojnice	Zrekonštruovaná požiarňa zbrojnica	počet	0	1/2017	
Vybudovanie chodníka na Evanjelickom cintoríne	Vybudovaný chodník	počet	0	1/2021	
Vybudovanie chodníka na Rímsko-katolíckom cintoríne	Vybudovaný chodník	počet	0	1/2022	

Opatrenie A.1.2: Vybudovať dopravné a pešie komunikácie					
Aktivita	Merateľný ukazovateľ	Jednotka	Počiatočná hodnota 2015	Plánovaná dosiahnutá hodnota / rok	Skutočne dosiahnutá hodnota / rok
Vybudovanie miestnej komunikácie pri EC	Vybudovaná komunikácia	km	0	1/2017	
Vybudovanie chodníka v smere na Drietomu	Vybudované chodníky	km	0	3/2019	
Vybudovanie cyklotrasy Kostolná-Záriečie - Drietoma	Vybudovaná cyklotrasa	km	0	3/2023	
Vybudovanie cyklotrasy Kostolná-Záriečie - Chochoľná-Velčice	Vybudovaná cyklotrasa	km	0	3/2021	
Úprava lávky cez rieku Drietomica	Upravená lávka	počet	0	1/2019	
Vybudovanie chodníka v časti Záriečie	Vybudovaný chodník	počet	0	1/2023	

Opatrenie A.1.3: Vybudovať a zabezpečiť rekonštrukciu technickej infraštruktúry obce					
Aktivita	Merateľný ukazovateľ	Jednotka	Počiatočná hodnota 2015	Plánovaná dosiahnutá hodnota / rok	Skutočne dosiahnutá hodnota / rok
Vybudovanie kanalizačných prípojk pri EC	Vybudované prípojky kanalizácie	počet	0	1/2015	
Modernizácia verejného osvetlenia	Modernizované verejné osvetlenie	počet	0	1/2017	
Modernizácia miestneho rozhlasu	Modernizovaný rozhlas	počet	0	1/2018	

Opatrenie A.2.2 : Zvyšovanie bezpečnosti a dodržiavanie verejného poriadku v obci					
Aktivita	Merateľný ukazovateľ	Jednotka	Počiatočná hodnota 2015	Plánovaná dosiahnutá hodnota / rok	Skutočne dosiahnutá hodnota / rok
Vybudovanie kamerového systému	Vybudovaný kamerový systém	počet	0	1/2016	

Opatrenie A.2.3 : Udržiavanie a skvalitnenie siete služieb občianskej infraštruktúry					
Aktivita	Merateľný ukazovateľ	Jednotka	Počiatočná hodnota 2015	Plánovaná dosiahnutá hodnota / rok	Skutočne dosiahnutá hodnota / rok
Vybudovanie detského ihriska	Vybudovaný kamerový systém	počet	0	1/2017	
Vybudovanie oddychovej zóny v časti Záriečie	Vybudovaná oddychová zóna	počet	0	1/2017	
Revitalizácia knižnice	Zrevitalizovaná knižnica	počet	0	1/2017	

Opatrenie B.1.1: Vytvárať podmienky pre kvalitnú predškolskú a školskú prípravu detí a žiakov					
Aktivita	Merateľný ukazovateľ	Jednotka	Počiatočná hodnota 2015	Plánovaná dosiahnutá hodnota / rok	Skutočne dosiahnutá hodnota / rok
Rekonštrukcia a úpravy materskej školy	Zrekonštruovaný objekt materskej školy	počet	0	1/2021	

Opatrenie B.1.2: Vytvárať materiálne zázemie a podmienky pre rozvoj športu					
Aktivita	Merateľný ukazovateľ	Jednotka	Počiatočná hodnota 2015	Plánovaná dosiahnutá hodnota / rok	Skutočne dosiahnutá hodnota / rok
Vybudovať multifunkčné ihrisko	Vybudované multifunkčné ihrisko	počet	0	1/2016	
Rekonštrukcia futbalového ihriska	Zrekonštruované futbalové ihrisko	počet	0	1/2020	

Opatrenie B.2.1 : Vytvárať kvalitné podmienky pre rozvoj kultúry obce					
Aktivita	Merateľný ukazovateľ	Jednotka	Počiatočná hodnota 2015	Plánovaná dosiahnutá hodnota / rok	Skutočne dosiahnutá hodnota / rok
Akustická úprava priestorov kultúrneho domu	Upravené priestory kultúrneho domu	počet	0	1/2015	
Tepelno-technická úprava kultúrneho domu	Upravená budova kultúrneho domu	počet	0	1/2016	
Nákup krojov a hudobných nástrojov	Kroje a hudobné nástroje	počet	0	1/2016	
Nákup zvukovej a svetelnej techniky	Zvuková a svetelná technika	počet	0	1/2017	
Nákup vybavenia kultúrneho domu	Vybavenie kultúrneho domu	počet	0	1/2018	
Zastrešenie a vybavenie pódia	Zastrešené a vybavené pódium	počet	0	1/2019	

Opatrenie B.2.2: Vytvárať a udržiavať podmienky pre podporu cestovného ruchu					
Aktivita	Merateľný ukazovateľ	Jednotka	Počiatočná hodnota 2015	Plánovaná dosiahnutá hodnota / rok	Skutočne dosiahnutá hodnota / rok
Vybudovať náučný chodník	Náučný chodník	počet	0	1/2017	
Zriadenie pamätnej izby	Pamätná izba	počet	0	1/2018	
Vybudovanie vyhliadkovej veže na Vŕšku	Vybudovaná vyhliadková veža	počet	0	1/2019	

Opatrenie C.1.1: Vytvorenie podmienok pre udržanie a zvyšovanie kvality ŽP a života obyvateľov					
Aktivita	Merateľný ukazovateľ	Jednotka	Počiatočná hodnota 2015	Plánovaná dosiahnutá hodnota / rok	Skutočne dosiahnutá hodnota / rok
Zriadenie zberného dvora	Zberný dvor	počet	0	1/2022	

Uvedené monitorovacie ukazovatele boli stanovené pre lepšie monitorovanie plnenia Programu rozvoja obce s ohľadom na jednotlivé opatrenia a v súlade s hodnotami, ktoré sú plánované v jednotlivých rokoch. Predmetom monitorovania bude sledovanie takých merateľných ukazovateľov v ročných intervaloch podľa zákona č. 309/2014 Z.z., ktoré predpokladajú overiteľné výstupy z aktivít (projektových zámerov) obce Kostolná-Záriečie. Medzi merateľné ukazovatele boli zahrnuté iba tie ukazovatele, ktoré je možné jednoducho kontrolovať cez veličiny ako počet alebo kusy či kilometre, a kde hodnoty boli predbežne známe v čase prípravy programu rozvoja.

E. Finančná časť

V programe rozvoja obce Kostolná-Záriečie sa nachádzajú opatrenia a aktivity, ktoré sú podrobne popísané v programovej časti a ich niektoré merateľné ukazovatele sú uvedené v realizačnej časti tohto programu rozvoja. Vo finančnej časti sú uvedené parametre týkajúce sa finančného zabezpečenia jednotlivých opatrení a aktivít. Organizačná stránka realizácie programu rozvoja obce Kostolná-Záriečie je uvedená v realizačnej časti.

Tabuľka uvádza náklady na jednotlivé projektové zámery obce (aktivity) s prepojením na príslušné Opatrenie. Tabuľka je usporiadaná podľa rokov realizácie projektového zámeru vzostupne.

Priorita č.	Priorita PR	Opatrenie	Projektový zámer	Nositeľ	Predpokladané náklady (€)	Zdroj financovania	Podiel obce na financovaní (€)	Predpokladaný termín realizácie
A.1	Rozvoj technickej infraštruktúry	Opatrenie A.1.1: Zabezpečiť výstavbu a rekonštrukciu obecných budov, miestnych cintorínov a modernizáciu ich vybavenia	Nákup vybavenia domu smútku	Obec	2 000	rozpočet obce / NFP	100	2015
A.1	Rozvoj technickej infraštruktúry	Opatrenie A.1.3: Vybudovať a zabezpečiť rekonštrukciu technickej infraštruktúry obce	Vybudovanie kanalizačných prípojok pri EC	Obec	9 000	rozpočet obce / NFP	450	2015
B.2	Podpora rozvoja kultúry a cestovného ruchu obce	Opatrenie B.2.1 : Vytvárať kvalitné podmienky pre rozvoj kultúry obce	Akustická úprava priestorov kultúrneho domu	Obec	5 000	rozpočet obce / NFP	250	2015
A.2	Zvyšovanie kvality občianskej infraštruktúry a služieb občanom	Opatrenie A.2.2 : Zvyšovanie bezpečnosti a dodržiavanie verejného poriadku v obci	Vybudovanie kamerového systému	Obec	25 000	rozpočet obce / NFP	1 250	2016
B.1	Zvyšovanie kvality vzdelávania a športu	Opatrenie B.1.2: Vytvárať materiálne zázemie a podmienky pre rozvoj športu	Vybudovať multifunkčné ihrisko	Obec	150 000	rozpočet obce / NFP	7 500	2016

A.2	Zvyšovanie kvality občianskej infraštruktúry a služieb občanom	Opatrenie B.2.1 : Vytvárať kvalitné podmienky pre rozvoj kultúry obce	Tepelnotechnická úprava kultúrneho domu	Obec	12 000	rozpočet obce / NFP	600	2016
A.2	Zvyšovanie kvality občianskej infraštruktúry a služieb občanom	Opatrenie B.2.1 : Vytvárať kvalitné podmienky pre rozvoj kultúry obce	Nákup krojov a hudobných nástrojov	Folklórna skupina	15 000	rozpočet obce / NFP	750	2016
B.2	Zvyšovanie kvality vzdelávania a športu	Opatrenie A.1.2: Vybudovať dopravné a pešie komunikácie	Vybudovanie miestnej komunikácie pri EC	Obec	20 000	rozpočet obce / NFP	1 000	2017
B.2	Zvyšovanie kvality vzdelávania a športu	Opatrenie A.1.3: Vybudovať a zabezpečiť rekonštrukciu technickej infraštruktúry obce	Modernizácia verejného osvetlenia	Obec	25 000	rozpočet obce / NFP	1 250	2017
A.2	Zvyšovanie kvality občianskej infraštruktúry a služieb občanom	Opatrenie A.2.3: Udržiavanie a skvalitnenie siete služieb občianskej infraštruktúry	Vybudovanie detského ihriska	Obec	20 000	rozpočet obce / NFP	1 000	2017
A.1	Rozvoj technickej infraštruktúry	Opatrenie A.2.3: Udržiavanie a skvalitnenie siete služieb občianskej infraštruktúry	Vybudovanie oddychovej zóny v časti Záriečie	Obec	10 000	rozpočet obce / NFP	500	2017
A.1	Rozvoj technickej infraštruktúry	Opatrenie A.2.3: Udržiavanie a skvalitnenie siete služieb občianskej infraštruktúry	Revitalizácia knižnice	Obec	2 000	rozpočet obce / NFP	100	2017
B.2	Zvyšovanie kvality vzdelávania a športu	Opatrenie B.2.1 : Vytvárať kvalitné podmienky pre rozvoj kultúry obce	Nákup zvukovej a svetelnej techniky kultúrneho domu	Hudobná skupina	12 000	rozpočet obce / NFP	600	2017

B.2	Zvyšovanie kvality vzdelávania a športu	Opatrenie B.2.2: Vytvárať a udržiavať podmienky pre podporu cestovného ruchu	Vybudovať náučný chodník	Obec	10 000	rozpočet obce / NFP	500	2017
A.1	Rozvoj technickej infraštruktúry	Opatrenie A.1.1: Zabezpečiť výstavbu a rekonštrukciu obecných budov, miestnych cintorínov a modernizáciu ich vybavenia	Rekonštrukcia budovy obecného úradu	Obec	20 000	rozpočet obce / NFP	1 000	2018
B.2	Zvyšovanie kvality vzdelávania a športu	Opatrenie A.1.3: Vybudovať a zabezpečiť rekonštrukciu technickej infraštruktúry obce	Modernizácia miestneho rozhlasu	Obec	20 000	rozpočet obce / NFP	1 000	2018
B.2	Zvyšovanie kvality vzdelávania a športu	Opatrenie B.2.1 : Vytvárať kvalitné podmienky pre rozvoj kultúry obce	Nákup vybavenia kultúrneho domu	Obec	5 000	rozpočet obce / NFP	250	2018
A.1	Rozvoj technickej infraštruktúry	Opatrenie B.2.2: Vytvárať a udržiavať podmienky pre podporu cestovného ruchu	Zriadenie pamätnej izby	Obec	10 000	rozpočet obce / NFP	500	2018
A.1	Rozvoj technickej infraštruktúry	Opatrenie A.1.2: Vybudovať dopravné a pešie komunikácie	Vybudovanie chodníka v smere na Drietomu	Obec	79 000	rozpočet obce / NFP	3 950	2019
B.2	Zvyšovanie kvality vzdelávania a športu	Opatrenie A.1.2: Vybudovať dopravné a pešie komunikácie	Úprava lávky cez rieku Drietomica	Obec	2 000	rozpočet obce / NFP	100	2019

B.2	Zvyšovanie kvality vzdelávania a športu	Opatrenie B.2.1 : Vytvárať kvalitné podmienky pre rozvoj kultúry obce	Zastrešenie a vybavenie pódia	Obec	15 000	rozpočet obce / NFP	750	2019
A.1	Rozvoj technickej infraštruktúry	Opatrenie B.2.2: Vytvárať a udržiavať podmienky pre podporu cestovného ruchu	Vybudovanie vyhliadkovej veže na Vríšku	Obec	45 000	rozpočet obce / NFP	2 250	2019
A.1	Rozvoj technickej infraštruktúry	Opatrenie A.1.1: Zabezpečiť výstavbu a rekonštrukciu obecných budov, miestnych cintorínov a modernizáciu ich vybavenia	Rekonštrukcia domu smútku	Obec	15 000	rozpočet obce / NFP	750	2020
B.1	Zvyšovanie kvality vzdelávania a športu	Opatrenie B.1.2: Vytvárať materiálne zázemie a podmienky pre rozvoj športu	Rekonštrukcia futbalového ihriska	Obec	80 000	rozpočet obce / NFP	4 000	2020
B.1	Zvyšovanie kvality vzdelávania a športu	Opatrenie A.1.1: Zabezpečiť výstavbu a rekonštrukciu obecných budov, miestnych cintorínov a modernizáciu ich vybavenia	Vybudovanie chodníka na Evanjelickom cintoríne	Obec	8 000	rozpočet obce / NFP	400	2021
A.1	Rozvoj technickej infraštruktúry	Opatrenie A.1.1: Zabezpečiť výstavbu a rekonštrukciu obecných budov, miestnych cintorínov a modernizáciu ich vybavenia	Rekonštrukcia požiarnej zbrojnice	Obec	30 000	rozpočet obce / NFP	1 500	2021

A.1	Rozvoj technickej infraštruktúry	Opatrenie A.1.2: Vybudovať dopravné a pešie komunikácie	Vybudovanie cyklotrasy Kostolná-Záriečie - Chocholná-Velčice	Obec	150 000	rozpočet obce / NFP	7 500	2021
A.1	Rozvoj technickej infraštruktúry	Opatrenie B.1.1: Vytvárať podmienky pre kvalitnú predškolskú a školskú prípravu detí a žiakov	Rekonštrukcia a úpravy objektu materskej školy	Obec	10 000	rozpočet obce / NFP	500	2021
C.1	Zvyšovanie kvality životného prostredia	Opatrenie A.1.1: Zabezpečiť výstavbu a rekonštrukciu obecných budov, miestnych cintorínov a modernizáciu ich vybavenia	Vybudovanie chodníka na Rímsko-katolíckom cintoríne	Obec	25 000	rozpočet obce / NFP	1 250	2022
A.1	Rozvoj technickej infraštruktúry	Opatrenie C.1.1: Vytvorenie podmienok pre udržanie a zvyšovanie kvality ŽP a života obyvateľov	Zriadenie zberného dvora	Obec	40 000	rozpočet obce / NFP	2 000	2022
A.1	Rozvoj technickej infraštruktúry	Opatrenie A.1.2: Vybudovať dopravné a pešie komunikácie	Vybudovanie cyklotrasy Kostolná-Záriečie - Drietoma	TSK	120 000	rozpočet obce / NFP	6 000	2023
A.1	Rozvoj technickej infraštruktúry	Opatrenie A.1.2: Vybudovať dopravné a pešie komunikácie	Vybudovanie chodníka v časti Záriečie	Obec	60 000	rozpočet obce / NFP	3 000	2023

Obec Kostolná-Záriečie v programe rozvoja obce rozdelila finančné náklady na jednotlivé aktivity do rokov 2015 – 2023. Dokument programu rozvoja obce je otvorený dokument, čo predstavuje možnosť doplnenia aktivít do dokumentu v prípade potreby a situácie s finančnými prostriedkami obce v čase. Obec pri financovaní projektov bude využívať podporu z fondov Európskej únie a iných dostupných finančných zdrojov, vrátane zdrojov vlastných.

Tabuľka nákladov na aktivity obce po rokoch:

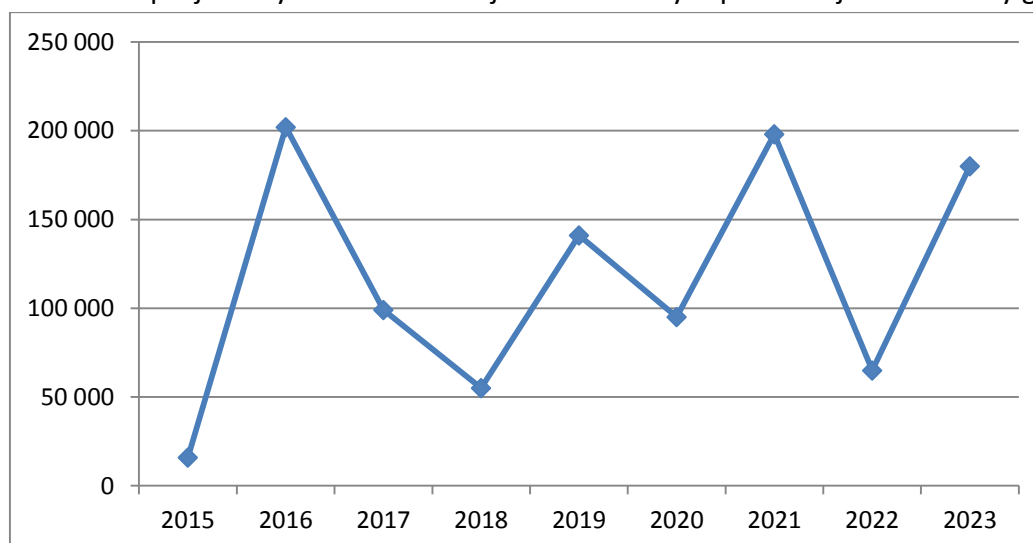
2015	2016	2017	2018	2019	2020	2021	2022	2023
9 000	25 000	20 000	20 000	79 000	15 000	10 000	40 000	120 000
5 000	150 000	10 000	10 000	15 000	80 000	150 000	25 000	60 000
2 000	12 000	25 000	5 000	45 000		30 000		
	15 000	12 000	20 000	2 000		8 000		
		20 000						
		10 000						
		2 000						
16 000	202 000	99 000	55 000	141 000	95 000	198 000	65 000	180 000

Celkové náklady na všetky projektové zámery obce predstavujú 1 051 000,-€.

Pri predpokladanom 5% spolufinancovaní bude obec potrebovať na všetky projekty vlastné finančné prostriedky v sume 52 550,- €. Rozloženie finančných nákladov na jednotlivé roky počas obdobia 2015-2023 je realizované na základe potreby a priorít jednotlivých projektových zámerov a na základe finančnej schopnosti obce. Rok 2016 a 2021 predstavuje pre dané obdobie neobvyklý nárast nákladov z dôvodu väčšieho projektového zámeru podporujúceho športovú činnosť a cestovný ruch v obci.

Predpoklad je iba hypotetický, nakoľko nie všetky projekty sa budú realizovať a nie všetky budú s kofinancovaním 5%. Pre priblíženie stavu je však predpoklad čísiel optimalizovaný a blíži sa s vysokou pravdepodobnosťou k realite.

Rozloženie projektových nákladov na jednotlivé roky reprezentuje nasledovný graf:



Záver.

Program rozvoja obce bol spracovaný v druhej polovici roku 2015 za spolupráce so starostom obce Ing. Miroslavom Jančárom, ktorej autori ďakujú za ústretový prístup pri poskytovaní podkladov do pripraveného materiálu.

Programy rozvoja obcí majú slúžiť ako plánovacie strednodobé materiály, podľa ktorých sa bude obec riadiť nasledovné roky. Materiál je otvorený a je možné ho pozmeňovať a upravovať podľa situácie v spoločnosti. Vždy musia byť zmeny schválené obecným zastupiteľstvom, až odvtedy sa stávajú pre obec záväznými.

Program rozvoja obce Kostolná-Záriečie bol vypracovaný do roku 2023 z dvoch dôvodov. Prvý dôvod je ten, že programové obdobie EÚ končí v roku 2020, no podľa pravidla n+3 bude možné projekty dokončiť až do roku 2023. Autori predpokladajú, že takto nepríde v roku 2020 k stavu, kedy sa bude realizovať nejaký projekt a program rozvoja stratí svoju platnosť. Druhým dôvodom je skutočnosť, že už nábeh programového obdobia EÚ 2014-2020 začína s ročným oneskorením a pripravované dokumenty na Slovensku na čerpanie fondov Európskej únie sú oneskorené, a v súčasnej dobe ešte nie sú pripravené ani RIUS ani TURM. Programy rozvoja sú tak jediným v súčasnosti právoplatne prijatým dokumentom, podľa ktorého sa môžu obce a mestá od konca roku 2015 riadiť v súlade so zákonom o podpore regionálneho rozvoja, ktorého novela má č. 309/2014 Z.z.

Spracovateľ programu rozvoja obce Trenčianska regionálna rozvojová agentúra želá obci Kostolná-Záriečie úspešné realizovanie navrhovaných aktivít a dosiahnutie vytýčených cieľov v oblasti skvalitňovania života obyvateľov obce.

Prepracovaný Program rozvoja obce Kostolná-Záriečie je strategický strednodobý dokument, ktorý určuje víziu rozvoja obce, prioritné rozvojové oblasti a strategické ciele ich naplnenia do roku 2023. Tento dokument je základným východiskom pre spracovanie ďalších materiálov rozvoja jednotlivých oblastí života obce Kostolná-Záriečie.

Predmetný aktualizovaný Program rozvoja obce Kostolná-Záriečie bol schválený uznesením

Použité zdroje

1. www.datacube.statistics.sk
2. www.statistics.sk
3. www.finstat.sk
4. www.katasterportal.sk
5. www.vsetkyfirmy.sk
6. www.kostolna-zariecie.sk
7. www.openstreetmap.org
8. Sčítanie domov a bytov 2011 v Slovenskej republike
9. Územný plán obce Kostolná-Záriečie
10. CHRASTINA, P. Vývoj využívania krajiny Trenčianskej kotliny a jej horskej obruby., Nitra 2009. ISBN: 978-80-8094-450-6