

# **PLÁN HOSPODÁRSKEHO A SOCIÁLNEHO ROZVOJA**

obce

# **TRENČIANSKA TURNÁ**



**2007**



**OBSAH**

<b>I. HISTÓRIA .....</b>	<b>3</b>
<b>II. ANALÝZA SÚČASNEJ ROZVOJOVEJ ÚROVNE OBCE A JEJ ROZVOJOVÝCH FAKTOROV .....</b>	<b>5</b>
<b>1. PRÍRODNÉ, ENVIRONMENTÁLNE A EKOLOGICKÉ PROSTREDIE OBCE .....</b>	<b>6</b>
A. Dopravná a administratívna poloha obce .....	6
B. Prírodný potenciál obce .....	7
<b>2. OBYVATEĽSTVO .....</b>	<b>9</b>
A. Demografický vývoj obce.....	9
B. Veková štruktúra obyvateľstva .....	11
C. Vzdelanostná štruktúra obyvateľstva .....	12
D. Národnostná štruktúra obyvateľstva .....	13
E. Náboženská štruktúra obyvateľstva .....	14
<b>3. EKONOMICKÁ ŠTRUKTÚRA A EKONOMICKÝ ROZVOJ OBCE .....</b>	<b>16</b>
A. Podnikateľské prostredie a ponuka služieb.....	16
B. Ekonomická štruktúra vytváraná súkromným sektorom .....	16
C. Ekonomická aktivita obyvateľstva .....	17
D. Rozpočet obce, štruktúra majetku a cudzích zdrojov .....	21
<b>4. SOCIÁLNA INFRAŠTRUKTÚRA.....</b>	<b>24</b>
A. Domový a bytový fond .....	24
B. Školstvo .....	30
C. Zdravotná a sociálna starostlivosť .....	30
<b>5. TECHNICKÁ INFRAŠTRUKTÚRA OBCE .....</b>	<b>31</b>
A. Energetické siete.....	31
B. Inžinierske siete .....	31
C. Odpadové hospodárstvo .....	32
<b>6. SPOLOČENSKÉ A KULTÚRNE AKTIVITY V OBCI .....</b>	<b>34</b>
<b>7. CESTOVNÝ RUCH .....</b>	<b>36</b>
<b>III. SWOT ANALÝZA OBCE TRENČIANSKA TURNÁ .....</b>	<b>37</b>
<b>IV. ROZVOJOVÁ VÍZIA OBCE .....</b>	<b>48</b>
<b>V. STRATEGICKÉ CIELE, PRIORITY A OPATRENIA .....</b>	<b>49</b>
A. Cieľ 1: Rozvoj ľudských zdrojov .....	51
B. Cieľ 2: Racionálne využívanie prírodného potenciálu.....	53
C. Cieľ 3: Dobudovanie a rozvoj technickej infraštruktúry .....	55
D. Cieľ 4: Dobudovanie a rozvoj sociálnej infraštruktúry .....	57
E. Cieľ 5: Zabezpečenie ekonomickej stability samosprávy.....	58
<b>VI. SCHVÁLENIE PLÁNU HOSPODÁRSKEHO A SOCIÁLNEHO ROZVOJA OBCE .....</b>	<b>60</b>
<b>VII. POUŽITÁ LITERATÚRA A INFORMAČNÉ ZDROJE .....</b>	<b>61</b>



## I. HISTÓRIA

Chotár Trenčianskej Turnej sa nachádzal na križovatke dôležitých obchodných ciest, spájajúcich Baltické more so Stredozemným. Z toho dôvodu sa v Turnej zachovali stopy po osídlení ako napr. nálezy kamenných nástrojov z obdobia staršej doby kamennej (cca 13 000 r.pr.Kr.). V chotári bola nájdená neúplná nádoba vyhotovená z terra sigillaty, na vonkajšej strane s plastickou výzdobou z obdobia asi 200 r.n.l., ktorá dokazuje prítomnosť Rimanov na území súčasnej Trenčianskej Turnej. Na území boli nájdené taktiež nálezy pochádzajúce z obdobia Veľkomoravskej ríše – najmä šperky, zbrane a hlinené nádoby.

Prvým oficiálnym písomným dokladom, v ktorom sa spomína obec Turná je listina Belu IV. z roku 1269 pod názvom Tornowa. Názov obce bol pravdepodobne odvodený od zvieraťa „tur“, alebo od strážnych veží zvaných „turna“, ktoré mohli stáť na tomto strategicky významnom mieste. Turná sa však spomína už v Zoborských listinách z roku 1113 a to konkrétne „Turna aqua“ – turniansky potok.

Feudálne Slovensko malo svoje typické vlastnícke a cirkevné vzťahy, ktoré ovplyvňovali aj život poddaných v Turnej. Urbár z roku 1549 približuje majetkové pomery v obci, v ktorom je po prvýkrát uvedený menovitý zoznam majiteľov sedliackych usadlostí. V urbári sa uvádza 34 majiteľov sedliackych usadlostí, a že celkovo bolo v obci 38 celých usadlostí okrem zemianskych kúrií a panského majera.

Pomery v druhej polovici 17. a na začiatku nasledujúceho storočia veľmi poznačili život našich predkov na Slovensku a zvlášť na Trenčiansku. Početné bleskové nájazdy tureckých bojovníkov a viaceré stavovské povstania veľmi ťažko doliehali na poddaný ľud. Prejavovalo sa to zvyšovaním poddaných povinností – vojenské výpravy si vyžadovali zvýšené množstvá potravín a samozrejme i viac peňazí.

Spôsob života našich predkov bol jednoznačne spätý s pôdou a ovplyvnený tým, že Turná bola poddanská obec patriaca majiteľovi Trenčianskeho hradu. Okrem pôdy, ktorú obrábali poddaní, tu bol panský majer, na ktorom boli povinní odvádzať prácu nielen obyvatelia Turnej, ale i obyvatelia okolitých dedín. Pôvodne sa obyvateľstvo zaoberalo



pastierstvom. Pasenie a chov dobytku, oviec a kôz poskytoval významný zdroj potravín a suroviny na spracovanie pre svoju potrebu. Na úrodných nivách dopestovali poľnohospodárske plodiny pre kuchyňu, pre kŕmenie dobytku, na ďalšie spracovanie chmeľ, potrebný pre výrobu piva a konope na výrobu domáceho plátna.



Súčasná Trenčianska Turná vznikla spojením dvoch obcí Tr. Turnej a Hámrov v roku 1.1. 1976. Prvá písomná zmienka o Hámroch ako poddanskej obci slobodného kráľovského mesta Trenčín pochádza z roku 1591.

Chotár Hámrov mal 100 ha, v roku 1784 v ňom stálo 22 domov s 24 rodinami a 121 obyvateľmi. Dominujúce poľnohospodárske zamestnanie obyvateľov vyjadruje aj obecná pečať z roku 1777, ktorej hlavným symbolom je lemeš.



## **II. ANALÝZA SÚČASNEJ ROZVOJOVEJ ÚROVNE OBCE A JEJ ROZVOJOVÝCH FAKTOROV**

Rozvojová úroveň priestoru a teda i obce je ovplyvnená tromi základnými podmienkami:

- disponibilitou rozvojového potenciálu,
- schopnosťou využitia rozvojového potenciálu,
- vonkajším prostredím, ktoré tvorí legislatíva, ekonomický rozvoj spoločnosti, disponibilita verejných zdrojov a systém ich prerozdelenia.

Rozvojový potenciál obce tvorí jej územná a ekonomická priestorová štruktúra, ktorá je systemizovaná v týchto skupinách:

- prírodné zdroje,
- obyvateľstvo,
- miestne hospodárstvo,
- technická infraštruktúra,
- sociálna infraštruktúra,
- miestna samospráva s jej ekonomickými podmienkami.

Keďže jednotlivé podsystémy priestorovej štruktúry sú navzájom späté je ťažké určiť, ktorý z uvedených faktorov je najdôležitejší. Preto pri analýze rozvojových faktorov a rovnako pri ich prognózovaní je potrebné venovať dostatočnú pozornosť všetkým faktorom. Nevyváženosť rozvojových faktorov obmedzuje dynamiku rozvoja a je jednou z príčin rozvojovej diferenciácie medzi obcami a regiónmi.

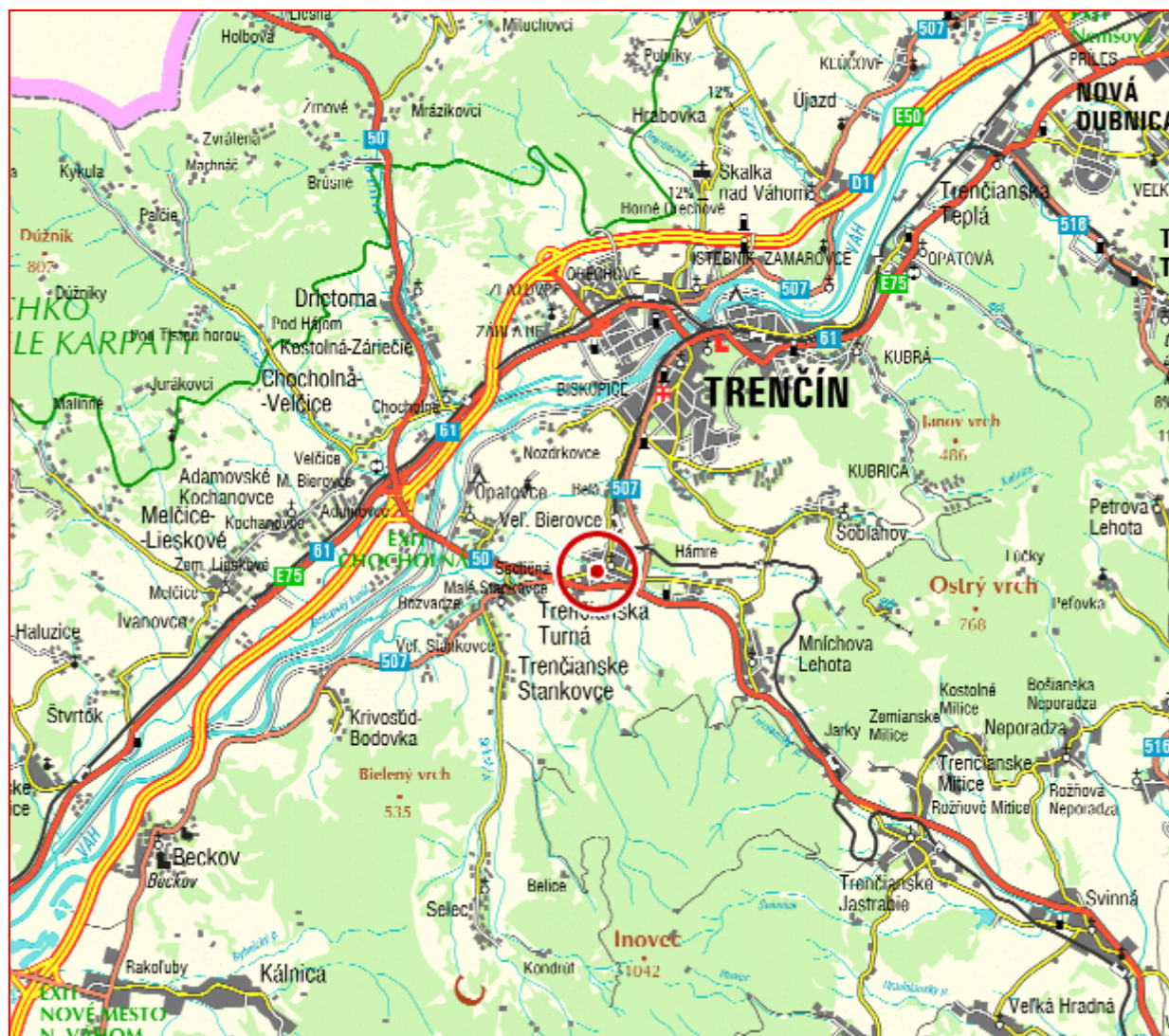


## 1. PRÍRODNÉ, ENVIRONMENTÁLNE A EKOLOGICKÉ PROSTREDIE OBCE

### A. DOPRAVNÁ A ADMINISTRATÍVNA POLOHA OBCE

Obec Trenčianska Turná leží na ľavom brehu stredného Váhu, uprostred trenčianskej kotliny a je lemovaná pohoriami Strážovskej vrchoviny, Považského Inovca a na západe uzatvára kotlinu pohoria Bielych Karpát.

Mapa 1: Geografická poloha obce Trenčianska Turná



Obcou prechádzajú cesty III. triedy, ktoré zo severu spájajú obec s Trenčínom (miestna časť Biskupice) z juhozápadu s Trenčianskymi Stankovcami a z juhovýchodu s obcou Mníchova Lehota. Hranice intravilánu z juhu tvorí významný dopravný ťah cesta E 50/I s napojením na diaľnicu D1 a smerom na štátne hranice s Českou republikou, v druhom smere na Banskú Bystricu. S krajským mestom Trenčín obec spája cesta II/507.





Cez územie obce prechádza železničná trať Trenčín – Chynorany. Pozitívnu geografickou skutočnosťou je blízkosť krajského mesta, od ktorého je obec vzdialená 3 km.

Z administratívneho hľadiska je obec začlenená do okresu Trenčín a Trenčianskeho samosprávneho kraja.

Charakteristika prostredia, kde je obec lokalizovaná je dôležitá vzhľadom k tomu, že obec je otvorenou ekonomickou a sociálnou jednotkou s väzbami na svoje okolie. Úroveň a kvalita vonkajších väzieb sa odzrkadľuje v možnostiach a schopnostiach obce sa rozvíjať.

### **B. PRÍRODNÝ POTENCIÁL OBCE**

Územie obce sa skladá z dvoch katastrálnych území, t.j. z Trenčianskej Turnej ktorá má rozlohu 1723 ha s priemernou nadmorskou výškou zastavaného územia 214 m n.m. a katastrálneho územia Hámre s rozlohou 100 ha. Chotárne hranice má s obcami Soblahov, Mníchova Lehota, Trenčianske Jastrabie, Selec, Trenčianske Stankovce, Veľké Bierovce a s mestom Trenčín. Dominantné zastúpenie v štruktúre pôdneho fondu má orná pôda, ktorá pokrýva 743 ha, čo z celkovej výmery katastrálneho územia predstavuje 43%. V členení na nepoľnohospodársku pôdu majú najvýraznejšie zastúpenie lesné pozemky – 37%.



Pôdny fond obce je tvorený:

- Poľnohospodárska pôda
  - Orná pôda – 7 431 810 m<sup>2</sup>
  - Trvalé trávne porasty – 1 294 620 m<sup>2</sup>
  - Záhrady – 332 353 m<sup>2</sup>
  - Ovocné sady – 26 101 m<sup>2</sup>
  - Chmeľnice – 148 952 m<sup>2</sup>
- Nepoľnohospodárska pôda
  - Vodné plochy – 109 048 m<sup>2</sup>
  - Zastavané plochy a nádvoria – 1 050 591 m<sup>2</sup>
  - Ostatné plochy – 311 679 m<sup>2</sup>
  - Lesné pozemky – 6 532 919 m<sup>2</sup>

Z hľadiska klimatických pomerov patrí územie obce do mierne teplej oblasti, pre ktorú je charakteristický počet letných dní pod 50 s priemernou júlovou teplotou nad 16°C.



Ročná teplota sa pohybuje okolo 8°C s priemerným ročným množstvom zrážok okolo 700 mm.

Na území obce sa vyskytujú miestne pramene minerálnych vôd, vyhlásené výhradné ložisko tehliarskych ílov a prieskumné územie termálnych vôd. Územie obce prechádza od Vážskej nivy až po vrchol Považského Inovca.





## **2. OBYVATEĽSTVO**

### **A. DEMOGRAFICKÝ VÝVOJ OBCE**

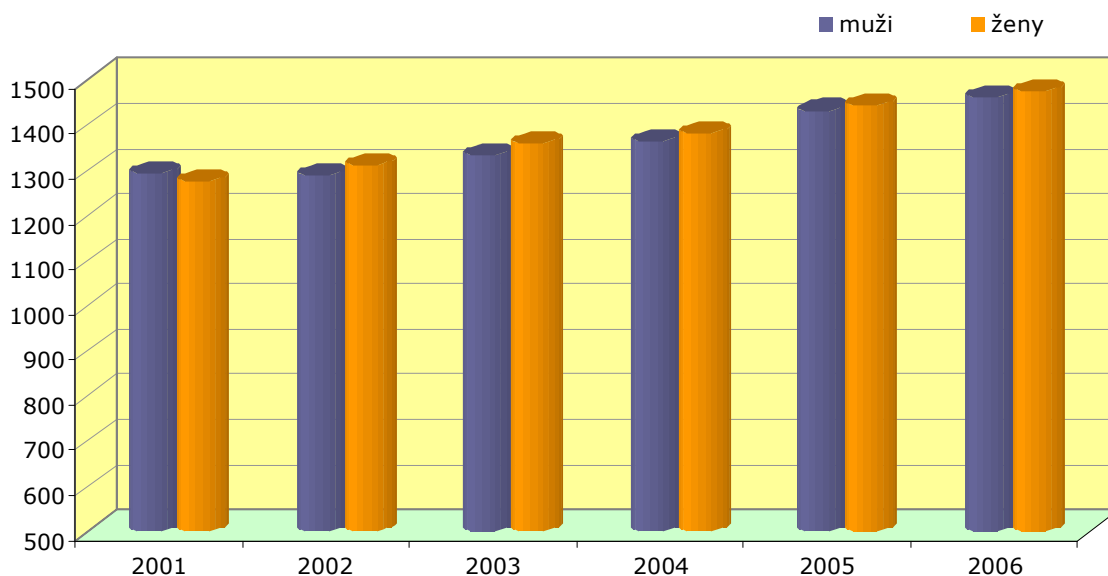
Úroveň sociálneho rozvoja charakterizuje viacero ukazovateľov, medzi ktoré patrí aj demografická situácia a zloženie obyvateľstva. Pre demografický vývoj je vo všeobecnosti charakteristický znižujúci sa prirodzený prírastok obyvateľstva a starnutie populácie, čo možno v prípade obce Trenčianska Turná vyvrátiť údajmi uvedenými v tabuľke 1.

*Tabuľka 1: Vývoj počtu obyvateľov v obci v rokoch 2001-2006*

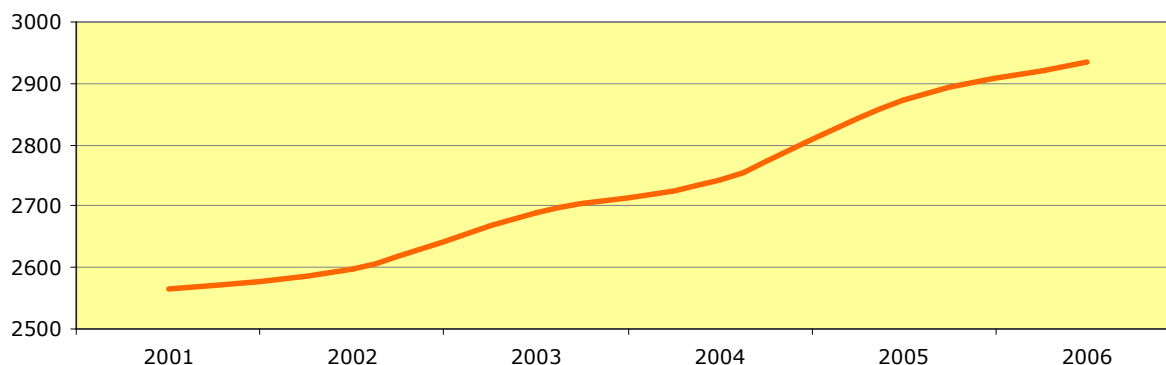
Roky	2001	2002	2003	2004	2005	2006
Spolu	2566	2598	2690	2743	2874	2935
Ženy	1274	1311	1359	1381	1442	1474
Muži	1292	1287	1331	1362	1432	1461

*Zdroj: ŠÚ SR - KS Trenčín*

*Graf 1: Vývoj počtu obyvateľov a ich štruktúra v obci Trenčianska Turná v r. 2001-2006*



Z hľadiska počtu obyvateľov patrí obec Trenčianska Turná do skupiny veľkých obcí, čo je aj prejavom pozitívneho migračného salda, ktorý je výsledkom ekonomického a sociálneho rozvoja obce. Vývoj počtu obyvateľov v obci má počas sledovaného obdobia r. 2001-2006 rastúcu tendenciu, čo je výsledkom schopností obce využiť všetky navrhované rozvojové plochy pre výstavbu IBV, čím aktívne ovplyvnila prisťahovalectvo obyvateľov z okolitých miest a obcí.

*Graf 2: Vývoj počtu obyvateľov v obci Trenčianska Turná v r. 2001-2006**Tabuľka 2: Demografický vývoj v obci v rokoch 2002-2006*

Ukazovateľ/Roky	2002	2003	2004	2005
Demografické saldo	7	29	5	19

*Zdroj: ŠÚ SR – KS Trenčín*

Demografický vývoj v obci má charakteristiku obecnej komunity. V rokoch 2001-2006 má demografické saldo kladný kolísavý priebeh. Pozitívny demografický vývoj obec (v kladných hodnotách) je aj indikátorom celkového súčasného sociálno-ekonomického vývoja v spoločnosti, zlepšenia sociálnej situácie mladých rodín, možnosti riešenia bytového problému, ale najmä pracovných a existenčných podmienok. Riešenie situácie týkajúcej sa nepriaznivej vekovej skladby trvale bývajúceho obyvateľstva z hľadiska vekových kategórií a kolísavého prirodzeného prírastku je možné hlavne zvýšením migračného salda obyvateľstva do obce.

### **Migrácia obyvateľstva**

Migrácia obyvateľstva je rozdiel medzi prisťahovanými a vystáňovanými obyvateľmi a jeho hodnoty sú výsledkom citlivej reakcie na pozitívne alebo negatívne signály najmä v sociálno-ekonomickej oblasti.

*Tabuľka 3: Vývoj migračného salda v obci v rokoch 2002-2005*

Ukazovateľ/Roky	2002	2003	2004	2005
Migračné saldo	25	63	48	112

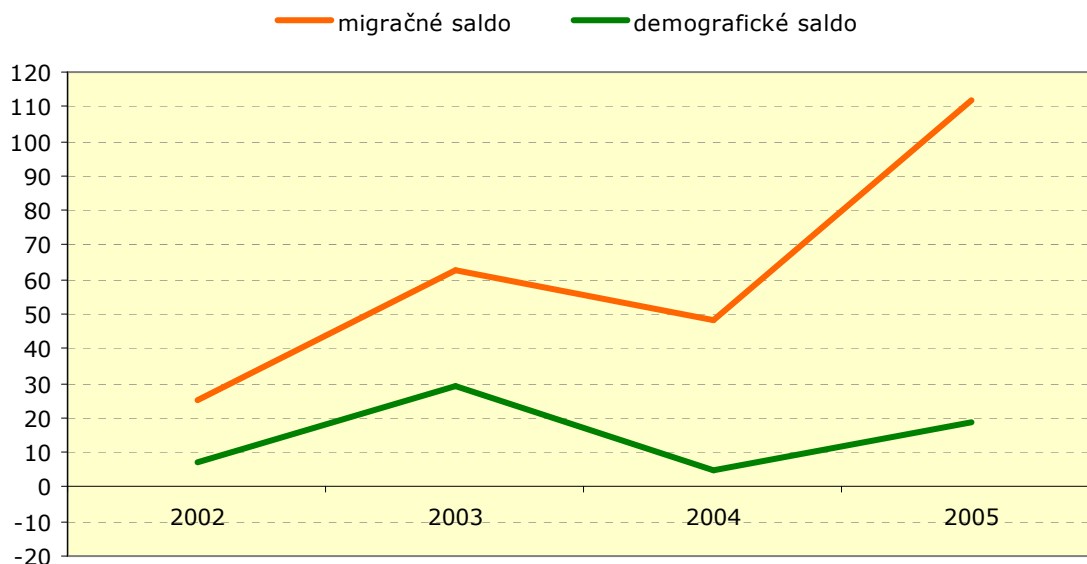
*Zdroj: ŠÚ SR – KS Trenčín*

Rastúci trend v stave obyvateľstva bol predovšetkým odrazom pozitívneho vývoja migračného salda. Podstatné zmeny v oblasti migrácie obyvateľstva sa prejavujú zvyšovaním intenzity migračných pohybov obyvateľstva do obce, predovšetkým z mesta



Trenčín. Táto migrácia je spôsobená predovšetkým zvyšujúcim sa dopytom po novej výstavbe IBV a nájomných bytov v tichom vidieckom prostredí.

Graf 3: Migračné a demografické saldo obyvateľstva



## B. VEKOVÁ ŠTRUKTÚRA OBYVATEĽSTVA

Demografický vývoj obyvateľstva sa odráža predovšetkým vo vekovej štruktúre obce. Všeobecným prejavom demografického vývoja obyvateľstva v obciach je väčšinou nepriaznivá veková štruktúra z hľadiska produktívnych vekových kategórií.

Nasledujúca tabuľka prezentuje vekovú štruktúru obyvateľstva v r. 2005. Najväčší podiel pripadá na obyvateľov v produktívnom veku (62,5%), najmenší podiel na obyvateľov v predproduktívnom veku (17,6%). Spomínané javy sa odzrkadľujú v indexe vitality, ktorý v roku 2005 dosahoval hodnotu 88,30, t.j. na jedného poproduktívneho obyvateľa (dôchodcu) pripadalo v obci Trenčianska Turná 0,88 obyvateľa v predproduktívnom veku.

Tabuľka 4: Veková štruktúra obyvateľstva obce Trenčianska Turná v r. 2005

Vek	Spolu
Predproduktívny vek	506
(0-14 rokov) %	17,6
Produktívny vek	831
(15-54 rokov – ženy) %	28,9
Produktívny vek	964
(15-59 rokov – muži) %	33,6
Poproduktívny vek	573



(55+Ž, 60+M) %	19,9
Index vitality	88,30
Index starnutia	113,24

Zdroj: ŠÚ SR – KS Trenčín

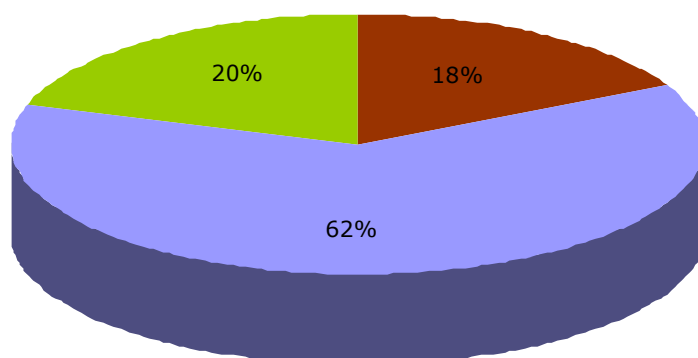
Index vitality = predproduktívny vek / poproduktívny vek

Index starnutia = poproduktívny vek / predproduktívny vek

V súvislosti s doterajším vývojom demografického salda môžeme predpokladať nárast počtu obyvateľov z dôvodu vytvárania priaznivých podmienok pre bývanie, ako aj vzhľadom na zlepšujúcu sa socio-ekonomickú situáciu obyvateľstva, čo sa prejaví v postupnom zlepšovaní vekovej štruktúry obyvateľstva.

Graf 4: Veková štruktúra obyvateľstva v r. 2005

■ predproduktívny vek    ■ produktívny vek    ■ poproduktívny vek



### C. VZDELANOSTNÁ ŠTRUKTÚRA OBYVATEĽSTVA

Vzdelanostná štruktúra obyvateľstva dáva predpoklad k ekonomickému rozvoju obce, vytvára možnosti na trhu práce a ovplyvňuje hospodársku aktivitu obce, najmä záujem o samostatné podnikanie. Jej úroveň má zásadný význam pre ďalší rozvoj obce.

Na základe výsledkov sčítania obyvateľov, domov a bytov z 26. mája 2001 vyzerala vzdelanostná štruktúra obyvateľov obce nasledovne:

Tabuľka 5: Vzdelanostná štruktúra obyvateľstva obce Trenčianska Turná v roku 2001

Najvyšší skončený stupeň školského vzdelania	Muži	Ženy	Spolu
Základné	146	318	464
Učňovské (bez maturity)	427	248	675
Stredné odborné (bez maturity)	54	39	93
Úplné stredné učňovské (s maturitou)	126	70	196
Úplné stredné odborné (s maturitou)	163	246	409
Úplné stredné všeobecné	29	47	76
Vyššie	2	5	7
Vysokoškolské bakalárske	2	7	9
Vysokoškolské magisterské, inžinierske, doktorské	71	52	123



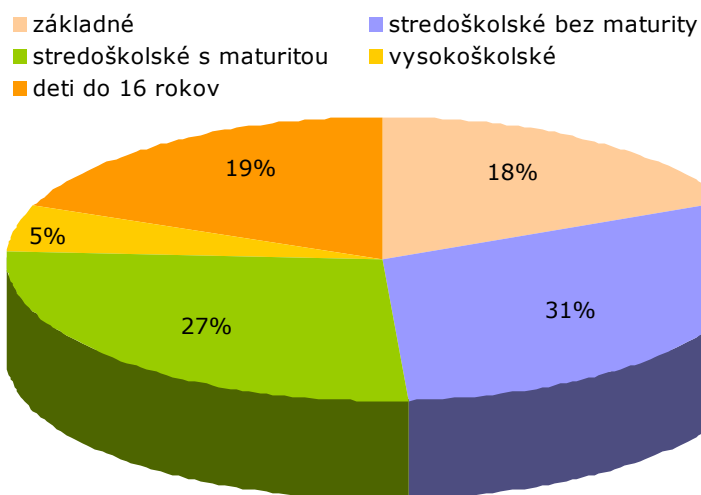
Vysokoškolské doktorandské	0	1	1
Vysokoškolské spolu	73	60	133
Vysokoškolské podľa zamerania:			
- univerzitné	17	38	55
- technické	34	5	39
- ekonomické	13	15	28
- poľnohospodárske	5	1	6
- ostatné	4	1	5
Ostatní bez udania školského vzdelania	21	17	38
Ostatní bez školského vzdelania	1	1	2
Deti do 16 rokov	250	223	473
Úhrn	1 292	1 274	2 566

Zdroj: ŠÚ SR – KS Trenčín

Najvýraznejšie zastúpenie z hľadiska vzdelanostnej štruktúry má základné a učňovské vzdelanie bez maturity. Najväčší počet obyvateľov v mužskej populácii disponuje učňovským vzdelaním bez maturity. V prípade ženskej populácie pripadá najviac obyvateľov na základný stupeň vzdelania. Nepostrádateľný podiel zastávajú obyvatelia s vysokoškolským vzdelaním - 133 občanov.

Z hľadiska uplatnenia sa obyvateľstva na trhu práce má uvedená vzdelanostná štruktúra pozitívny pomer. Aj napriek tejto skutočnosti z hľadiska ďalšieho vývoja je potrebné v obci zvyšovať počet obyvateľov so stredoškolským a vysokoškolským vzdelaním.

Graf 5: Vzdelanostná štruktúra obyvateľstva obce



#### D. NÁRODNOSTNÁ ŠTRUKTÚRA OBYVATEĽSTVA

Národnosťou sa rozumie príslušnosť osoby k národu, národnostnej menšine alebo etnickej menšine. Pre určenie národnosti nie je rozhodujúca materinská reč, ani reč, ktorú občan prevažne používa alebo lepšie ovláda, ale jeho vlastné rozhodnutie o príslušnosti k národu, národnostnej menšine alebo etnickej menšine.

Štruktúru obyvateľov Trenčianska Turná podľa národnosti znázorňuje tabuľka 6:


*Tabuľka 6: Národnostná štruktúra obyvateľstva obce Trenčianska Turná v roku 2001*

Národnostná štruktúra	Muži	Ženy	Spolu
Slovenská	1 284	1 256	2 540
Maďarská	-	-	-
Rómska	-	-	-
Rusínska	1	0	1
Ukrajinská	-	-	-
Česká	4	14	18
Nemecká	-	-	-
Poľská	-	-	-
Chorvátska	-	-	-
Srbská	-	-	-
Ruská	0	1	1
Židovská	-	-	-
Ostatné, nezistené	3	3	6
Spolu	1 292	1 274	2 566

Zdroj: ŠÚ SR – KS Trenčín

Ako prezentuje predchádzajúca tabuľka, národnostnú štruktúru obyvateľstva v r. 2001 tvorilo 5 skupín. Dominantné zastúpenie mala slovenská národnosť (98,98%) a minoritné česká, rusínska, ruská, prípadne nezistená národnosť.

#### **E. NÁBOŽENSKÁ ŠTRUKTÚRA OBYVATEĽSTVA**

Náboženským vyznaním sa rozumie účasť obyvateľstva na náboženskom živote niektorej cirkvi, alebo vzťah k nej. Štruktúru obyvateľov obce podľa náboženského vyznania znázorňuje tabuľka 7:

*Tabuľka 7: Náboženská štruktúra obyvateľstva obce Trenčianska Turná v roku 2001*

Náboženské vyznanie / cirkev	Muži	Ženy	Spolu
Rímskokatolícka cirkev	1 166	1 155	2 321
Gréckokatolícka cirkev	3	1	4
Pravoslávna cirkev	1	0	1
Evanjelická cirkev augsburského vyznania	68	80	148
Reformovaná kresťanská cirkev	-	-	-
Evanjelická cirkev metodistická	0	1	1
Apoštolská cirkev	-	-	-
Starokatolícka cirkev	-	-	-
Bratská jednota baptistov	-	-	-
Cirkev československá husitská	-	-	-
Cirkev adventistov siedmeho dňa	-	-	-
Cirkev bratská	-	-	-
Kresťanské zbory	-	-	-
Židovské náboženské obce	-	-	-
Náboženská spoločnosť Jehovovi svedkovia	0	2	2
Ostatné	-	-	-
Bez vyznania	42	27	69
Nezistené	12	8	20
Spolu	1 292	1 274	2 566

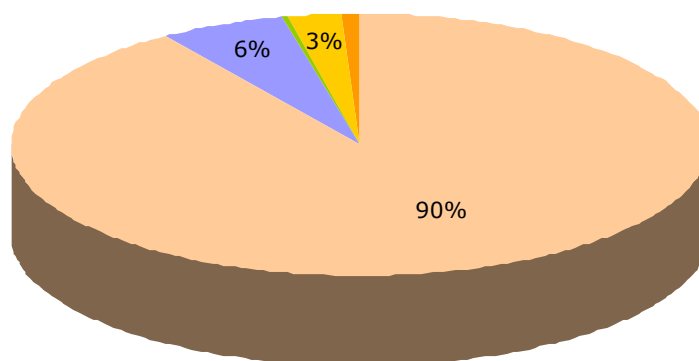
Zdroj: ŠÚ SR – KS Trenčín



Z hľadiska náboženskej štruktúry obyvateľstva prevláda v obci jednoznačne rímskokatolícke (90,45%) a evanjelické vierovyznanie (5,76%). Ostatné náboženstvá sú zastúpené minoritne.

Graf 6: Prehľad obyvateľstva obce podľa náboženské vierovyznania

■ rímskokatolícke ■ evanjelické ■ ostatné ■ bez vyznania ■ nezistené







### 3. **EKONOMICKÁ ŠTRUKTÚRA A EKONOMICKÝ ROZVOJ OBCE**

Ekonomický potenciál obce možno definovať ako spolupôsobenie v obci sa nachádzajúceho kapitálu, ľudských zdrojov a prírodných daností za účelom výroby produkcie a poskytovania služieb. Je rozhodujúcim faktorom rozvojových možností obce a determinantom životnej úrovne jeho obyvateľstva.

Na rozvoji ekonomického potenciálu sa v obci Trenčianska Turná podieľajú nielen podnikateľské subjekty pôsobiace na jej území, ale aj obecná samospráva, a nepriamo aj občania, ktorí sa podieľajú na spoločenskom dianí obce.

#### **A. PODNIKATEĽSKÉ PROSTREDIE A PONUKA SLUŽIEB**

Rozhodujúce pre ekonomický rozvoj obce sú podmienky pre rozvoj podnikania v obci a podnikateľské aktivity súkromného sektora. Súkromné podnikanie v obci sa sústreďuje predovšetkým do týchto oblastí:

- výrobná činnosť, maloobchod a veľkoobchod sústredený do činností obchodných spoločností – predovšetkým spoločností s ručením obmedzeným,
- fyzické osoby podnikajúce predovšetkým v oblasti obchodu, reštauračných služieb a drobných služieb pre obyvateľstvo.

Celkovú podnikateľskú aktivitu v obci v porovnaní s priemernými ukazovateľmi rozvoja podnikania v SR možno hodnotiť pozitívne, nakoľko v obci pôsobí široké spektrum podnikateľských subjektov, ktoré vytvárajú podmienky pre napĺňanie potrieb obyvateľov jednak ponukou služieb ako aj možnosťou zamestnania.



Zo súčasnej štruktúry podnikateľskej sféry môžeme považovať za najvýznamnejších zamestnávateľov podnikajúcich priamo v obci:

- Poľnohospodárske družstvo Trenčianska Turná – poľnohospodárska prvovýroba,
- František Ježík - VASPO – výroba umelého kameňa,
- Alkor s.r.o. – výroba plastových a hliníkových okien,
- UNIKOV TR. TURNÁ – kovoobrábanie, výroba kovového tovaru,
- Mlyn Trenčan spol. s r.o. – výroba a distribúcia múky do potravinových sietí,
- Minárik – predaj náhradných dielov na nákladné vozidlá,
- AUTO KOIŠ spol. s r.o. – predaj a opravy motorových vozidiel,
- AUTOŠTÝL a.s. – prenájom motorových vozidiel a pod.

#### **B. EKONOMICKÁ ŠTRUKTÚRA VYTVÁRANÁ SÚKROMNÝM SEKTOROM**

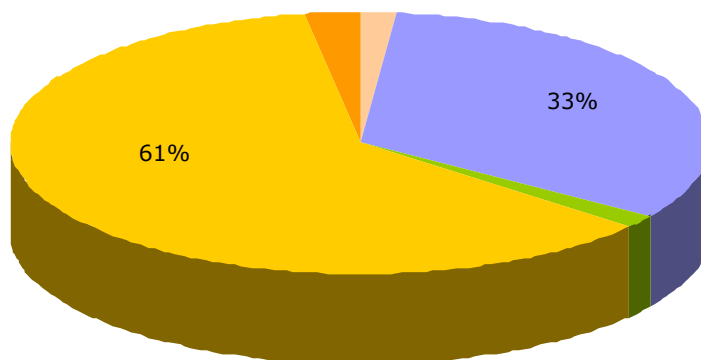
Podľa stavu zápisov v obchodnom registri príslušného súdu a registrácie na živnostenskom úrade k 31.10. 2007 na území obce podnikali tieto subjekty:



- ✓ 2 akciové spoločnosti,
- ✓ 40 spoločností s ručením obmedzeným,
- ✓ 2 družstvá,
- ✓ 75 fyzických osôb – živnostníkov,
- ✓ 3 samostatne hospodáriaci roľníci.

Graf 7: Štruktúra podnikateľských subjektov k 31.10.2007

akciová spoločnosť  
družstvo  
samostatne hospodáriaci roľník  
spoločnosť s ručením obmedzeným  
fyzická osoba - podnikateľ



### C. EKONOMICKÁ AKTIVITA OBYVATEĽSTVA

Podľa posledného sčítania obyvateľstva v roku 2001 žilo v obci Trenčianska Turná 2566 evidovaných obyvateľov. Z analýzy ekonomickej aktivity obyvateľstva vyplýva, že z celkového počtu obyvateľov v produktívnom veku pracovalo 80,9% a 6,6% obyvateľstva obce v poproduktívnom veku. Ekonomicky aktívnych bolo 1322 osôb.



Z hľadiska hospodárskeho rozvoja obce má najväčší význam práve ekonomicky aktívna zložka obyvateľstva. Priemerný ukazovateľ podielu ekonomicky aktívneho obyvateľstva v obci na celkovom počte obyvateľov za posledné roky predstavuje okolo 45-55%, pričom vyšší podiel dosahujú muži, nižší ženy. Významná časť ekonomicky aktívnych obyvateľov odchádza za prácou mimo obec do blízkeho okolia, ale aj do sídiel mimo regiónu, okresu i kraja.

Reštrukturalizácia ekonomiky od konca osemdesiatych rokov mala významný dopad aj na zamestnanosť obyvateľstva v obci. Aj keď sa zmeny dotkli predovšetkým



priemyselných odvetví, napriek tomu prevažná časť ekonomicky aktívnych osôb stále v nich pracuje. Z ostatných odvetví má ešte väčšinové zastúpenie odvetvie veľkoobchodu, maloobchodu a opravy motorových vozidiel - 113 osôb.

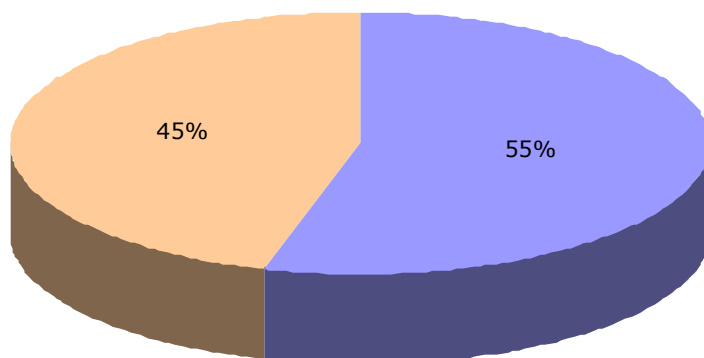
*Tabuľka 8: Ekonomicky aktívne obyvateľstva obce podľa pohlavia, dochádzky do zamestnania a podľa odvetvia hospodárstva v roku 2001*

Odvetvie hospodárstva	Ekonomicky aktívne osoby			
	muži	ženy	spolu	odchádza do zamestnania
Poľnohospodárstvo, poľovníctvo a súvisiace služby	54	30	84	19
Lesníctvo, ťažba dreva a pridružené služby	13	2	15	12
Rybolov, chov rýb	-	-	-	-
Ťažba nerastných surovín	-	-	-	-
Priemyselná výroba	214	201	415	340
Výroba a rozvod elektriny, plynu a vody	10	3	13	12
Stavebníctvo	49	6	55	34
Veľkoobchod a maloobchod, oprava motorových vozidiel, motocyklov a spotrebného tovaru	57	56	113	66
Hotely a reštaurácie	18	15	33	20
Doprava, skladovanie a spoje	38	19	57	38
Peňažníctvo a poisťovníctvo	5	10	15	15
Nehnuteľnosti, prenajímanie a obchodné služby, výskum a vývoj	30	20	50	46
Verejná správa a obrana, povinné sociálne zabezpečenie	38	46	84	69
Školstvo	14	55	69	39
Zdravotníctvo a sociálna starostlivosť	3	41	44	35
Ostatné verejné, sociálne a osobné služby	10	11	21	16
Súkromné domácnosti s domácim personálom	-	-	-	-
Exteritoriálne organizácie a združenia	1	1	2	2
EA bez udania odvetví	167	85	252	49
Spolu	721	601	1 322	812

Zdroj: ŠÚ SR – KS Trenčín

*Graf 8: Ekonomicky aktívne obyvateľstvo obce podľa pohlavia*

■ ekonomicky aktívni muži      ■ ekonomicky aktívne ženy





Tabuľka 9: Ekonomicky aktívne obyvateľstvo obce podľa spoločenskej skupiny, podľa veku a pohlavia v roku 2001

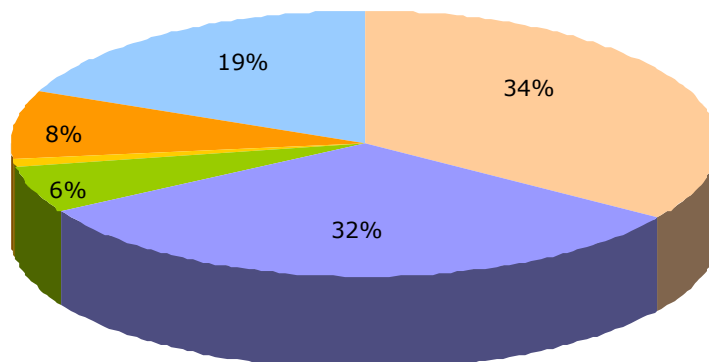
Vek	Zamestnanec pracujúci za mzdu, plat, iný druh odmeny				Členovia produkčných družstiev	Podnikatelia		Vypomáhajúci v rodinnom podniku	Ostatní a nezistení	Ekonomicky aktívni	
	v štátnom podniku	v súkromnom podniku	v družstevnej organizácii	u iného zamestnávateľa		bez zamestnancov	so zamestnancami			spolu	z toho robníci
15 - 19											
muži	2	3	0	0	0	0	0	0	12	17	5
ženy	6	2	0	0	0	0	0	0	15	23	4
spolu	8	5	0	0	0	0	0	0	27	40	9
20 - 29											
muži	46	103	3	1	0	3	5	0	47	208	132
ženy	55	86	1	1	0	5	0	0	45	193	87
spolu	101	189	4	2	0	8	5	0	92	401	219
30 - 39											
muži	39	61	12	5	1	24	10	0	18	170	107
ženy	75	38	7	1	2	5	2	0	19	149	61
spolu	114	99	19	6	3	29	12	0	37	319	168
40 - 49											
muži	54	37	16	2	0	23	10	1	28	171	110
ženy	82	41	16	1	0	5	2	2	14	163	84
spolu	136	78	32	3	0	28	12	3	42	334	194
50 - 54											
muži	38	12	10	1	0	3	4	0	15	83	53
ženy	30	11	3	0	0	0	0	0	8	52	26
spolu	68	23	13	1	0	3	4	0	23	135	79
55 - 59											
muži	22	15	4	0	1	2	4	0	10	58	35
ženy	3	2	2	0	0	1	0	0	3	11	6
spolu	25	17	6	0	1	3	4	0	13	69	41
60 - 64											
muži	0	2	0	0	0	0	0	0	3	5	4
ženy	2	1	1	0	0	0	0	0	2	6	5
spolu	2	3	1	0	0	0	0	0	5	11	9
65+											
muži	3	0	2	0	0	0	0	0	4	9	6
ženy	1	0	0	0	0	0	0	0	3	4	3
spolu	4	0	2	0	0	0	0	0	7	13	9
Úhrn											
muži	204	233	47	9	2	55	33	1	137	721	452
ženy	254	181	30	3	2	16	4	2	109	601	276
spolu	458	414	77	12	4	71	37	3	246	1 322	728

Zdroj: ŠÚ SR – KS Trenčín



Graf 9: Ekonomicky aktívne obyvateľstvo obce Trenčianska Turná v roku 2001 v %

- zamestnanci v štátnych podnikoch
- zamestnanci v súkromných podnikoch
- zamestnanci v družstvách
- zamestnanci u iných zamestnávateľov
- podnikatelia
- ostatní/nezistení



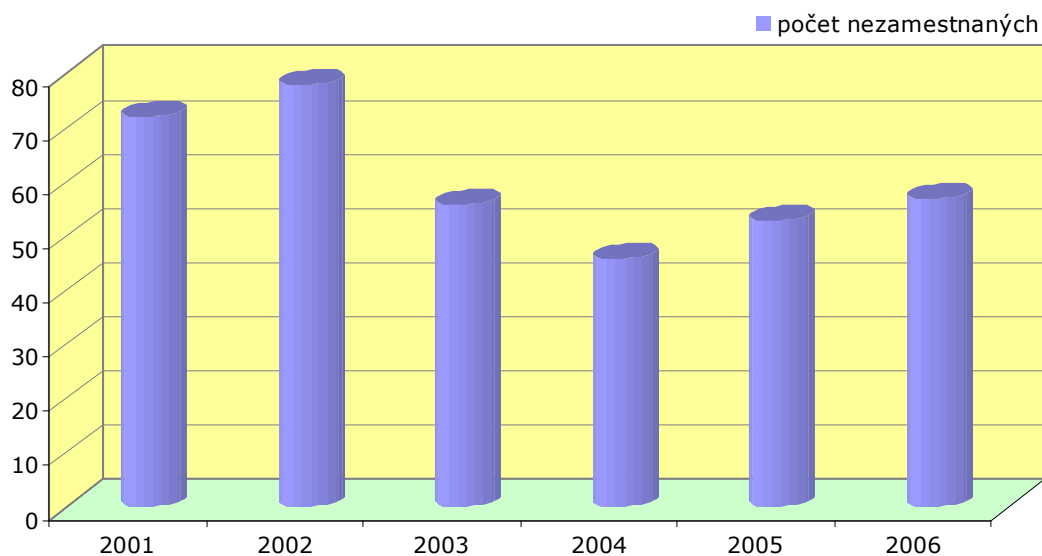
Celkovú situáciu v ekonomickej aktivite obyvateľstva obce dokresľuje i stav nezamestnanosti. Vývoj nezamestnanosti vo všeobecnosti zaznamenáva mierne klesajúci trend. Absolútny počet evidovaných nezamestnaných obyvateľov v obci prezentuje nasledujúca tabuľka.

Tabuľka 10: Počet evidovaných nezamestnaných obyvateľov v obci Trenčianska Turná k 31.12. bežného roka

Roky	2001	2002	2003	2004	2005	2006
Počet nezamestnaných	72	78	56	46	53	57

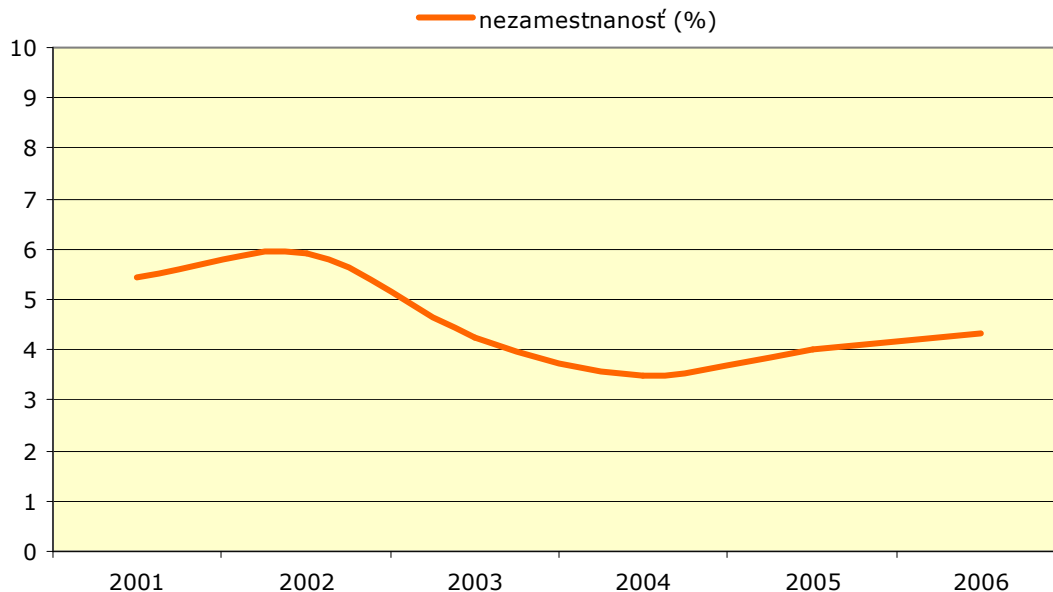
Zdroj: OÚ Trenčianska Turná

Graf 10: Vývoj nezamestnanosti v r. 2001-2006





Graf 11: Miera nezamestnanosti v r. 2001-2006



Prejavom znižujúcej sa nezamestnanosti je stúpajúca tendencia zamestnanosti. V porovnaní s ukazovateľmi za SR vykazuje obec Trenčianska Turná pozitívny trend v oblasti zvyšovania zamestnanosti.

#### **D. ROZPOČET OBCE, ŠTRUKTÚRA MAJETKU A CUDZÍCH ZDROJOV**

Obecná samospráva môže ovplyvniť ekonomický rozvoj v obci viacerými spôsobmi:

- finančnými zdrojmi, ktorými disponuje v príjmovej časti rozpočtu,
- majetkom, ktorým disponuje a ktorý používa na zabezpečenie výkonu obecnej samosprávy,
- vytváraním podmienok pre rozvoj podnikania v obci pre podnikateľské subjekty budovaním technickej infraštruktúry, využívaním regulačných ekonomických a iných nástrojov,
- koordinačnou činnosťou, ktorou môže usmerňovať a ovplyvňovať podnikateľské aktivity a aj ostatných podnikateľských subjektov v obci a v jej okolí.

Obec môže priamo ovplyvňovať ekonomický rozvoj prostredníctvom rozpočtu a využitia obecného majetku. Fiškálna decentralizácia prebiehajúca v ostatnom období spolu s postupným prenesením kompetencií na vyššie územné celky a obecné samosprávy výrazne zvyšujú zodpovednosť obecnej samosprávy a rozširujú oblasti, v ktorých môže obec plniť svoje úlohy.

Ročný rozpočet obce je základným finančným plánom, ktorý obec každoročne vypracováva a schvaľuje. V ročnom rozpočte vystupujú dve základné zložky a to ročné rozpočtové príjmy a ročné rozpočtové výdaje.



### Príjmy rozpočtu obce

Stále príjmy obce zabezpečujú predovšetkým daňové príjmy, a to podielové i miestne (vrátane poplatkov). Minimálnym príjmom obce sú príjmy z využívania obecného majetku.

Príjmy rozpočtu obce Trenčianska Turná sú tvorené nasledovnými položkami:

- ✓ bežnými príjmami – sú tvorené daňovými príjmami (dane z príjmov, z majetku, za špecifické služby), nedaňovými príjmami (príjmy z podnikania a z vlastníctva majetku, administratívne poplatky, úroky z tuzemských úverov, pôžičiek, návr. finančných výpomocí, vkladov, iné nedaňové príjmy) a tuzemskými bežnými grantmi a transfermi,
- ✓ kapitálovými príjmami – príjem z predaja kapitálových aktív, z predaja pozemkov,
- ✓ príjmovými finančnými operáciami,
- ✓ vlastnými príjmami RO s právnou subjektivitou.

### Výdaje rozpočtu obce

Výdavková časť rozpočtu obce charakterizuje prístupy obecnej samosprávy k napĺňaniu samosprávnych kompetencií, a to pri dodržiavaní dvoch základných princípov:

- ❖ racionálnosť v nakladaní s finančnými prostriedkami,
- ❖ preferovaní rozvojových potrieb obce.

Výdavky rozpočtu obce predstavujú predovšetkým výdavky bežného rozpočtu obce, ktoré zabezpečujú plnenie funkcií obecnej samosprávy. Výrazný vplyv na zvyšovanie výdavkov bežného rozpočtu má rast cien energií, telekomunikačných, poštových služieb, kancelárskych potrieb a materiálu.

Výdavky rozpočtu obce boli v posledných rokoch členené nasledovne:

- ✓ bežné výdavky (mzdy a odvody, energie, odvoz odpadu, opravy a údržby, pohonné hmoty, kancelárske výdavky, telefón, poštovné, ostatné výdavky),
- ✓ kapitálové výdavky (výdavky verejnej správy, nakladanie s odpad. vodami),
- ✓ výdavkové finančné operácie (transakcie verejného dlhu),
- ✓ bežné výdavky – Základná škola s materskou školou.

*Tabuľka 11: Obecný rozpočet v rokoch 2000 až 2006*

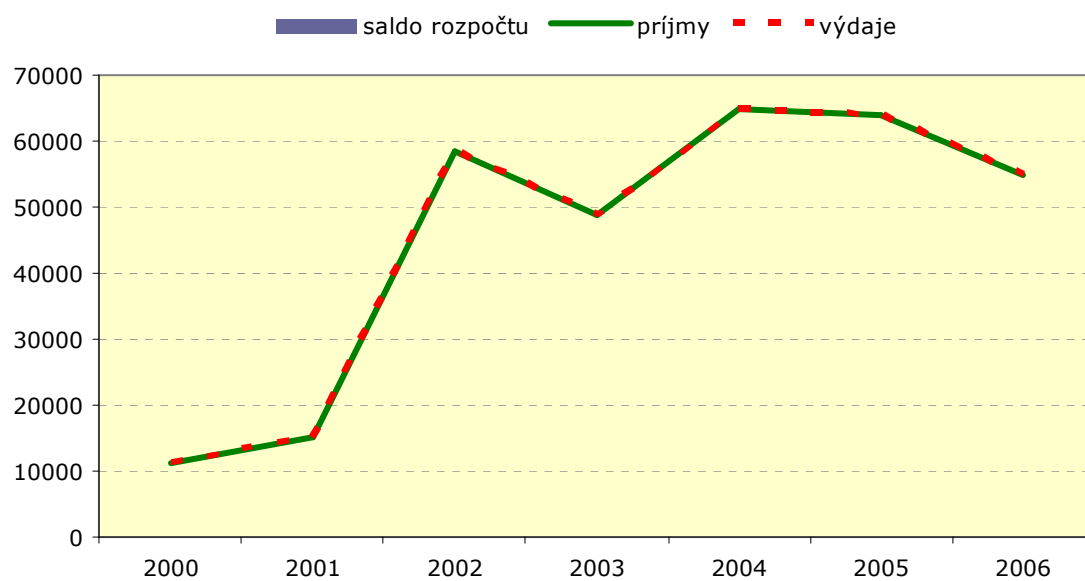
Rozpočet obce	2000	2001	2002	2003	2004	2005	2006
Príjmy (tis. Sk)	11127	15221	58377	48716	64940	63881	54735
Výdaje (tis. Sk)	11127	15221	58377	48716	64940	63881	54735
Saldo (tis. Sk)	0	0	0	0	0	0	0

*Zdroj: OÚ Trenčianska Turná*





Graf 12: Vývoj rozpočtových príjmov a výdajov v rokoch 2000-2006





#### 4. SOCIÁLNA INFRAŠTRUKTÚRA

Občianska vybavenosť, resp. sociálna infraštruktúra vytvára v obci podmienky pre kvalitu života obyvateľstva. Preto snaha a zámery obce Trenčianska Turná smerujú predovšetkým k rozvoju sociálnej infraštruktúry, aby mohla vytvárať kvalitnú spoločenskú, kultúrnu a obytnú funkciu.

##### A. DOMOVÝ A BYTOVÝ FOND

Možnosti bývania a stavania rodinných domov a bytového fondu sú kľúčové faktory, ktoré ovplyvňujú demografický vývoj obce, rozvoj obce a naplňajú základnú obytnú funkciu obce.

V obci bol podľa výsledkov sčítania k 26.5. 2001 nasledovný stav bytového fondu:

- ✓ 725 rodinných a bytových domov,
- ✓ 3 ostatné budovy.

Tabuľka 12: Domy, byty a ukazovatele bývania v obci Trenčianska Turná v roku 2001

Počet	Rodinné domy	Bytové domy	Ostatné budovy	Domový fond spolu
Domov spolu	718	7	3	728
Trvale obývaných domov	643	7	2	652
v %	98,6	1,1	0,3	100
v tom vlastníctvo:				
štátu	0	1	1	2
bytového družstva	0	1	0	1
obce	1	2	0	3
fyzickej osoby	634	0	0	634
právnickej osoby	1	0	1	2
ostatných	7	3	0	10
s 1-2 nadzemnými podlažiami a nezistené	642	6	2	650
s 3-4 nadzemnými podlažiami	1	1	0	2
s 5+ nadzemnými podlažiami	-	-	-	-
Ubytovacích zariadení bez bytu	-	-	-	-
Neobývaných domov	75	0	1	76
z toho: určených na rekreáciu	5	0	0	5
Priemerný vek domu	32	35	69	33
Bytov spolu	773	37	3	813
v tom: trvale obývané	689	36	2	727
v %	94,8	5	0,3	100
z toho družstevné	0	8	0	8
byty vo vlastníctve občana v bytovom dome	0	14	0	14
neobývané	84	1	1	86
neobývané z dôvodu zmeny užívateľa	3	1	0	4
neobývané, určené na rekreáciu	4	0	0	4
neobývané, uvoľnené na prestavbu	13	0	0	13
neobývané, nespôsobilé na bývanie	9	0	0	9
neobývané po kolaudácii	4	0	0	4
neobývané v pozostalostnom alebo súdnom konaní	14	0	0	14
neobývané z iných dôvodov	35	0	1	36
nezistené	2	0	0	2
Trvale obývané byty:				
Materiál nosných múrov: kameň, tehly	647	20	1	668

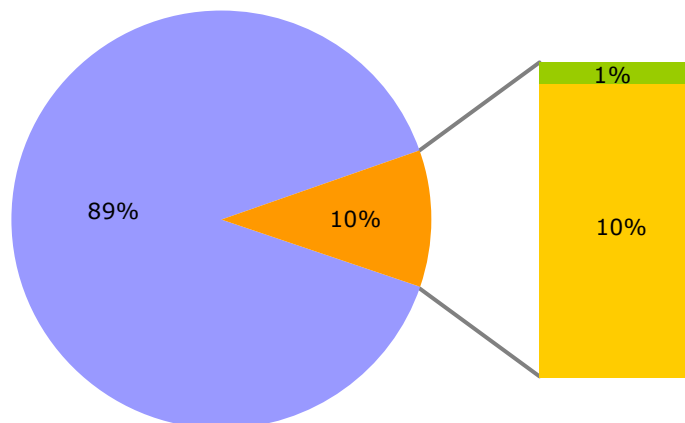


drevo	1	0	0	1
nepálené tehly	9	0	0	9
ostatné a nezistené	32	16	1	49
Veľkosť bytu: 1 obytná miestnosť	9	0	0	9
2 izby	51	7	0	58
3 izby	228	25	2	255
4 izby	185	4	0	189
5+ izieb	216	0	0	216
Bývajúcich osôb	2 405	138	8	2 551
Počet CD	870	41	2	913
Počet HD	742	37	2	781
Obytné miestnosti	2 726	105	6	2 837
Počet osôb na 1: byt	3,49	3,83	4	3,51
obytné miestnosti	0,88	1,31	1,33	0,9
CD	2,76	3,37	4	2,79
HD	3,24	3,73	4	3,27
Obytná plocha bytu v m2	47 037	1 655	113	48 805
Celková plocha bytu v m2	74 481	2 432	142	77 055
Priemerný počet:				
- m2 obytnej plochy na 1 byt	68,3	46	56,5	67,1
- m2 celkovej plochy na 1 byt	108,1	67,6	71	106
- m2 obytnej plochy na 1 osobu	19,6	12	14,1	19,1
- obytných miestností na 1 byt	3,96	2,92	3	3,9

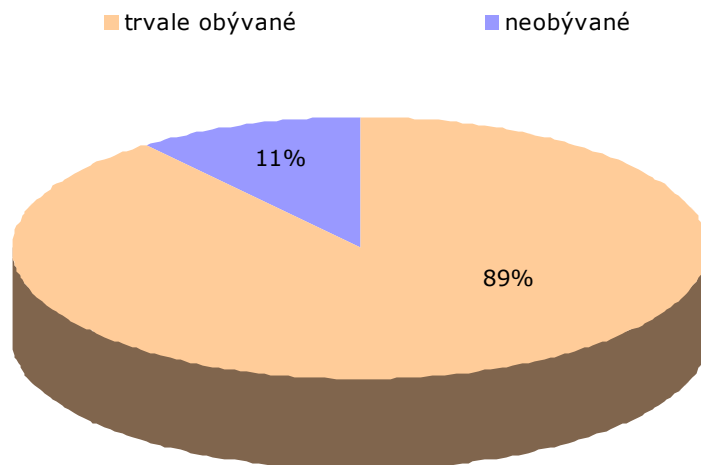
Zdroj: ŠÚ SR – KS Trenčín

Graf 13: Štruktúra domov v obci (členenie podľa obývané, neobývané, rekreácia)

■ trvale obývané  
■ neobývané určené na rekreáciu ■ ostatné neobývané



Pri sčítaní bolo v roku 2001 vykázaných celkom 727 obývaných bytov a 86 bytov bolo neobývaných. Z celkového počtu trvalo obývaných bytov bolo 689 bytov v rodinných domoch (94,77%), 36 bytov sa nachádzalo v nízkopodlažných bytových domoch a 2 byty v ostatných budovách.

*Graf 14: Štruktúra bytového fondu v obci (členenie podľa obývané a neobývané)**Tabuľka 13: Trvale obývané byty podľa druhu budovy, podľa obdobia výstavby a kategórie bytu v roku 2001*

Obdobie výstavby	Rodinné domy	Bytové domy	Ostatné budovy	Domový fond spolu
<b>I. Kategória</b>				
1899 a nezistené	11	0	1	12
1900 - 1919	1	2	0	3
1920 - 1945	16	0	0	16
1946 - 1970	180	8	0	188
1971 - 1980	154	12	0	166
1981 - 1990	106	8	0	114
1991 - 2001	74	0	0	74
spolu	542	30	1	573
%	94,6	5,2	0,2	100
% danej kategórie z celku	78,7	83,3	50	78,8
<b>II. Kategória</b>				
1899 a nezistené	6	0	0	6
1900 - 1919	2	0	0	2
1920 - 1945	15	0	1	16
1946 - 1970	32	0	0	32
1971 - 1980	6	0	0	6
1981 - 1990	7	2	0	9
1991 - 2001	7	0	0	7
spolu	75	2	1	78
%	96,2	2,6	1,3	100
% danej kategórie z celku	10,9	5,6	50	10,7
<b>III. Kategória</b>				
1899 a nezistené	2	0	0	2
1900 - 1919	1	0	0	1
1920 - 1945	8	0	0	8
1946 - 1970	12	0	0	12
1971 - 1980	1	0	0	1
1981 - 1990	1	0	0	1
1991 - 2001	1	0	0	1
spolu	26	0	0	26
%	100	0	0	100



% danej kategórie z celku	3,8	0	0	3,6
IV. Kategória				
1899 a nezistené	6	0	0	6
1900 - 1919	2	4	0	6
1920 - 1945	15	0	0	15
1946 - 1970	17	0	0	17
1971 - 1980	4	0	0	4
1981 - 1990	-	-	-	-
1991 - 2001	2	0	0	2
spolu	46	4	0	50
%	92	8	0	100
% danej kategórie z celku	6,7	11,1	0	6,9
Úhrn				
1899 a nezistené	25	0	1	26
1900 - 1919	6	6	0	12
1920 - 1945	54	0	1	55
1946 - 1970	241	8	0	249
1971 - 1980	165	12	0	177
1981 - 1990	114	10	0	124
1991 - 2001	84	0	0	84
spolu	689	36	2	727
%	94,8	5	0,3	100
Úhrn - z toho 1996 - 2001	32	0	0	32

Zdroj: ŠÚ SR – KS Trenčín

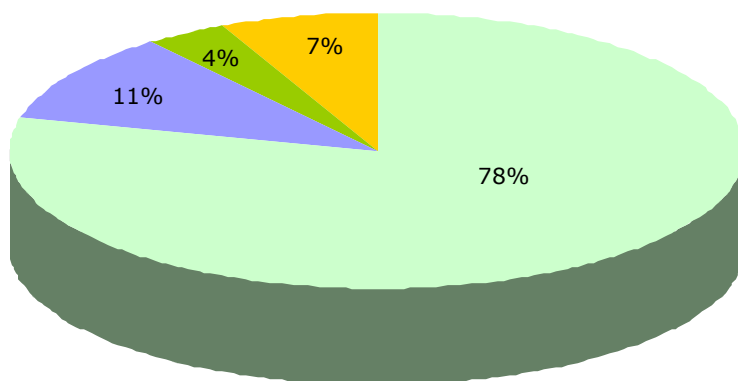
V bytovom fonde prevažujú byty I. kategórie (78,8%), najmenšie zastúpenie 3,6% majú byty III. kategórie. Rozhodujúcu časť bytového fondu tvoria rodinné domy (98%), z ktorých prevažná časť bola vybudovaná po roku 1970. Podľa obecnej evidencie bolo len v roku 2007 skolaudovaných 32 rodinných domov.

V súčasnosti sa obec snaží ešte viac podporiť rozvoj bytového fondu formou výstavby sociálnych bytov a nových obytných štvrtí rodinných domov, čím sa chce priblížiť k cieľu udržať a prilákať mladých ľudí do obce. Tieto aktivity sú vyvíjané za účelom zvyšovania kvality a životnej úrovne bývajúceho obyvateľstva.



Graf 15: Bytový fond v členení podľa kategórií v % - rok 2001

I. kategória II. kategória III. kategória IV. kategória



Graf 16: Veková štruktúra bytového fondu v roku 2001

1899 a nezistené

1900 - 1919

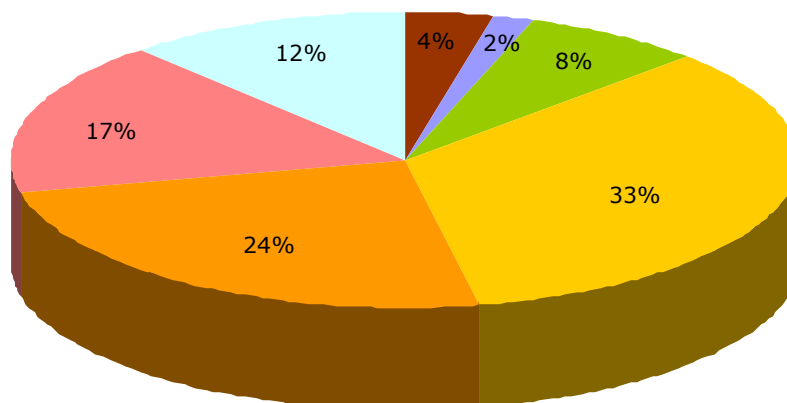
1920 - 1945

1946 - 1970

1971 - 1980

1981 - 1990

1991 - 2001



Tabuľka 14: Vybavenie trvale obývaných bytov v obci - rok 2001

Vybavenie	Počet	
	bytov	osôb v bytoch
Bytov spolu	727	2 551
z toho:		
s plynom zo siete	680	2 446
s vodovodom		
v byte	697	2 478
mimo bytu	6	7
bez vodovodu	5	5
nezistené	19	61
s kanalizáciou		
prípojka na kanalizačnú sieť	21	67
septik (žumpa)	626	2 318
so splachovacím záchodom	633	2 350
s kúpeľňou alebo sprchov. kútom	674	2 432

Zdroj: ŠÚ SR – KS Trenčín


*Tabuľka 15: Spôsob vykurovania trvale obývaných budov – rok 2001*

Spôsob vykurovania	Počet	
	bytov	osôb v bytoch
Ústredné kúrenie diaľkové	3	14
Ústredné kúrenie lokálne	564	2 103
na pevné palivo	7	24
na plyn	552	2 056
elektrické	1	4
Etážové kúrenie		
na pevné palivo	1	1
na plyn	40	146
ostatné	3	4
Kachle		
na pevné palivo	18	25
elektrické	1	1
plynové	23	45
ostatné	1	1
Iné	73	211
Spolu	727	2 551

Zdroj: ŠÚ SR – KS Trenčín

*Tabuľka 16: Obývanosť trvale obývaných bytov*

Počet osôb v byte	Trvale obývané byty podľa veľkosti					spolu
	1 izba	2 izby	3 izby	4 izby	5 + izieb	
1	7	29	64	24	5	129
2	0	12	64	39	17	132
3	0	6	33	28	28	95
4	0	7	35	53	51	146
5	2	4	34	28	57	125
6	0	0	15	11	31	57
7+	0	0	10	6	27	43
spolu	9	58	255	189	216	727
%	1,2	8	35,1	26	29,7	100

Zdroj: ŠÚ SR – KS Trenčín

Kvantitatívnu úroveň bývania vyjadruje ukazovateľ obývanosti bytov – 3,51 obyvateľa na 1 trvalo obývaný byt, ktorý je pre podmienky vidieckej obce pomerne priaznivý. V roku 2001 predstavovala priemerná obývanosť bytov v SR 3,23 obyvateľa na 1 trvalo obývaný byt.

Podľa sčítania v roku 2001 veľkosť obytnej plochy na 1 trvale obývaný byt bol 67,1 m<sup>2</sup>. Bytový fond vykazoval priemerne 3,9 obytných miestností na 1 trvale obývaný byt. Na 1 osobu pripadlo 19,1 m<sup>2</sup> obytnej plochy. Bytový fond bol v rozsahu 83% vybavený ústredným vykurovaním a 95% bytového fondu mal kúpeľňu alebo sprchový kút.







Z hľadiska plošných štandardov bytový fond v obci vykazuje výbornú úroveň. Celkovo možno hodnotiť bytový fond obce ako vyhovujúci, ktorý však po skvalitnení môže byť výrazným stabilizačným faktorom pre obyvateľstvo obce.

## **B. ŠKOLSTVO**

Obec Trenčianska Turná disponuje materskou škôlkou, základnou školou a školskou jedálňou. Materská škola bola otvorená v roku 1961. V tomto školskom roku ju navštevuje 97 detí.

V obci funguje taktiež plno-organizovaná základná škola, ktorú v školskom roku 2007/2008 navštevuje 356 žiakov z Trenčianske Turnej, Trenčína, Mníchovej Lehoty, Svinnej, Selca a Veľkých Bieroviec v 17 triedach a 2 oddeleniach školského klubu detí. Areál školy je v strede obce, má budovu pre 1. stupeň, budovu pre 2. stupeň, školskú jedáleň, novú viacúčelovú športovú halu s výborne vybavenou posilňovňou, ihrisko a tenisový kurt s umelým povrchom.



Zriaďovateľ (Obecný úrad Trenčianska Turná) a vedenie školy kladú veľký dôraz na modernizáciu školy v oblasti materiálneho vybavenia a využívania informačno-komunikačných technológií. V septembri 2003 škola prebudovala počítačovú učebňu na modernú multimediálnu učebňu s 20 počítačmi a internetom (v roku 2004 doplnená na 22 žiackych a 2 učiteľské stanice), ktorú využívajú všetci vyučujúci aj žiaci na vyučovaní a v mimoškolskej činnosti, a tiež verejnosť ako internetovú kaviareň s možnosťou kurzov. Škola tiež podporuje výuku cudzích jazykov, či už povinnými alebo voliteľnými predmetmi a tiež večernými jazykovými kurzami. Žiaci na 1. stupni majú možnosť absolvovať plavecký výcvik a školu v prírode.

## **C. ZDRAVOTNÁ A SOCIÁLNA STAROSTLIVOSŤ**

Zdravotnú starostlivosť poskytuje obyvateľom obce zdravotné stredisko pre dospelých, zdravotné stredisko pre deti a dorast a 2 zubné ambulancie. Základná zdravotnícka vybavenosť je doplnená miestnou lekárnou.

Okrem toho obyvatelia využívajú zdravotnícke služby blízkeho krajského mesta Trenčín, čo pohodlne umožňuje aj výhodnosť dopravného spojenia. Odborná starostlivosť o starších občanov je v súčasnosti riešená tzv. opatrovateľskou službou, ktorá je pod správou obce Trenčianska Turná. V roku 2006 je využili 3 občania.



## **5. TECHNICKÁ INFRAŠTRUKTÚRA OBCE**

Technická infraštruktúra predstavuje veľmi dôležitý faktor pôsobiaci na ekonomický rozvoj obce. Vytvára podmienky pre kvalitné bývanie obyvateľstva, rozvoj podnikateľských aktivít v obci a okolí a poskytuje dôležité služby pre obyvateľov.

### **A. ENERGETICKÉ SIETE**

#### **Zásobovanie elektrickou energiou**

Prevádzkovateľom elektrickej siete v obci je Západoslovenská energetika a.s. Elektrifikácia bola zrealizovaná formou vzdušnej siete, v nových stavebných obvodoch obce prostredníctvom podzemných elektrických rozvodov.

Občianska, bytová a podnikateľská vybavenosť sú zásobované z viacerých trafostaníc, ktoré sú rovnomerne rozložené po obci. Trafostanice pokrývajú výkonovo požiadavky zásobovania elektrickou energiou. V niektorých trafostaniciach je ešte rezervný výkon, niektoré sa dajú rekonštruovať na vyššie výkony, čo umožní pokrývať zvýšené nároky na odbery v obci.

#### **Plynofikácia**

Obec Trenčianska Turná má v súčasnosti vybudovaný STL verejný plynovod. Plynofikácia obce začala v roku 1985. Distribučný systém plošného zásobovania plynom v obci Trenčianska Turná je zrealizovaný ako strednotlakový rozvod. Trasa hlavného STL rozvodu je uložená v miestnej komunikácii po celej dĺžke trasy, rozvod je zrealizovaný v jednotlivých uliciach, čím sú vytvorené podmienky pre pripojenie všetkých rodinných domov a občianskej vybavenosti podľa individuálnych požiadaviek obyvateľov obce a jednotlivých podnikateľských subjektov. Súčasná STL plynovodná sieť a príslušné plynárenské zariadenia dostatočne pokrývajú spotrebu zemného plynu v obci.

Realizácia plynovodu v obci Trenčianska Turná mala dôležitý význam z hľadiska životnej úrovne obyvateľstva a životného prostredia, čím sa zlepšila čistota ovzdušia a zamedzilo sa znečisťovaniu okolia.

### **B. INŽINIERSKE SIETE**

#### **Zásobovanie pitnou vodou**

Obec Trenčianska Turná je napojená na verejný vodovod Štvrtek nad Váhom – Selec. V súčasnosti je celá obec zásobovaná z tohto vodovodu. Hlavným zdrojom vody pre miestnu časť Hámre a podnikateľskú zónu Východ (miestny názov Horný Majer) je prameň Huk, ktorý bol zachytený v roku 1906. Pôvodne bol vybudovaný pre potreby mesta Trenčín, teraz je využívaný na skupinové zásobovanie. Existujúca vodovodná sieť



a príslušné vodárenské zariadenia dostatočne pokrývajú potrebu vody v obci a nároky na tlak v sieti.

### **Kanalizácia**

Obec Trenčianska Turná nemá v súčasnosti dobudovanú splaškovú kanalizáciu. Vypracovaná projektová dokumentácia rieši odkanalizovanie celej obce. V súčasnosti je na kanalizačnú sieť napojená 1/3 obyvateľov obce vrátane priemyselnej zóny Východ. Splaškové vody z objektov nenapojených na kanalizáciu sú zachytávané v žumpách, alebo v iných nádržiach, často nevyhovujúcich, s priesakmi do povrchového toku, alebo do podzemných vôd.

V obci je taktiež vybudovaná dažďová kanalizácia okrem časti Nivka a miestnej časti Hámre, kde je riešená odvádzaním cestnými priekopami do miestneho potoka.

### **Dopravné siete a dopravné systémy**

Prioritnú úlohu v dopravnej obsluhu obce má autobusová doprava. Prímestské linky autobusovej dopravy sú navrhnuté na zberných komunikáciách obce. Prevažná časť obce je v nadštandardnej dostupnosti k zastávkam autobusovej dopravy. Pre medzimestskú alebo diaľkovú autobusovú dopravu nemá obec podmienky.



Autobusová doprava v súčasnosti zodpovedá potrebám obsluhy obce vrátane nárokov na zamestnaneckú aj školskú dochádzku z obce. Osová poloha cesty a rozmiestnenie zastávok zabezpečujú ich optimálnu pešiu dostupnosť. Zastávka autobusov v Trenčíne na autobusovej stanici vo väzbe na železničnú stanicu umožňuje prestupy na diaľkové spoje autobusovej aj vlakovej dopravy. Časové medzery autobusovej dopravy sú cca 1 hodina.



Okrem autobusovej dopravy občania využívajú v sledovanej lokalite katastrálneho územia obce železničnú prepravu, ktorá má pre osobnú dopravu len doplnkový charakter. Prevažnú časť jej aktivít napĺňa nákladná preprava materiálu a surovín.

## **C. ODPADOVÉ HOSPODÁRSTVO**

Nemalú pozornosť venuje obec odpadovému hospodárstvu. V obci sa v súčasnosti separujú tieto zložky odpadov: plasty, papier, sklo, železný šrot, textil, stavebný odpad,



nebezpečný odpad, tetrapakové obaly a biologicky rozložiteľný odpad. Postupne sa pripravuje separácia ďalších komodít komunálneho odpadu.

Separovaný odpad uskladňujú občania do špeciálnych nádob, ktoré sú rozmiestnené v obci. Zmesový komunálny odpad je odoberaný špecializovanou odpadovou spoločnosťou v intervale 1 x za 2 týždne.



## 6. SPOLOČENSKÉ A KULTÚRNE AKTIVITY V OBCI

V obci Trenčianska Turná sa každoročne koná množstvo spoločenských a kultúrnych podujatí pre obyvateľov obce. Sú to aktivity miestneho charakteru, ktoré sú spojené s históriou a zvyklosťami obce.

V rámci kultúrnych podujatí každoročne organizujeme stavenie mája, deň detí, deň matiek, tradičný futbalový turnaj Memoriál F.

Husára, stretnutie priateľov, posedenie s dôchodcami, Mikulášske oslavy, medzinárodný folklórny festival Stretnutie priateľov, preteky furmanských koní (Idú furmani), Hudobné leto, Obecný bál.



Centrom kultúrneho života je obecný kultúrny dom (kapacita 550 osôb), družstevný kultúrny dom (kapacita 250 osôb) a kultúrny dom miestnej časti Hámry s kapacitou 80 osôb. Tu sa organizujú rozličné kultúrne podujatia, ktoré začínajú plesovou sezónou, pokračujú vystúpeniami detských folklórnych súborov a speváckych skupín, oslavami významných jubileí a výročí, divadelnými predstaveniami a mnohými ďalšími podujatiami.

Na organizácii spoločenského života sa podieľa aj obecná samospráva nielen formou poskytovania obecných priestorov pre kultúrne vyžitie obyvateľstva, ale taktiež spolupodieľaním na organizovaní kultúrnych, spoločenských a športových podujatí.

Spoločenský a kultúrny život sa v obci rozvíja pôsobením viacerých záujmových združení, spolkov a organizovaním kultúrnych podujatí a akcií. Najintenzívnejšie sa na spoločenskom dianí obce zúčastňujú nasledujúce miestne organizácie:

- ✓ Telovýchovná jednota Slovan,
- ✓ Klub dôchodcov,
- ✓ Zväz zdravotne postihnutých,
- ✓ Miestna organizácia SČK,
- ✓ Detský folklórny súbor Štvorlístok,
- ✓ Folklórny súbor Večernica,
- ✓ Klub leteckých modelárov,
- ✓ Klub zápasenia,
- ✓ Dedinská liga malého futbalu,
- ✓ Spolok Záhradkár,
- ✓ Chovatelia exotických vtákov,
- ✓ Klub chovateľov poštových holubov.

Kultúrna a spoločenská činnosť patrí medzi hlavné oblasti, ktoré spadajú pod správu obce. Je nutné ju podporovať, aby pozitívne vplývala na úroveň obyvateľstva, ale



prestavovala aj možnosti relaxácie a spestrenie života. Spoločenský a kultúrny život sa v obci rozvíja pôsobením viacerých záujmových združení, spolkov a organizovaním kultúrnych podujatí a akcií.





## **7. CESTOVNÝ RUCH**

Cestovný ruch je významným a nepopierateľným aspektom ekonomického rozvoja príslušného regiónu, pretože vytvára pracovné príležitosti pre skupiny obyvateľov, zvyšuje príjmy, stimuluje kapitálové investície, vytvára príležitosti pre rozvoj.

Obec Trenčianska Turná nemá na svojom území výrazné aktivity a atraktivity, ktoré tvoria potenciál pre rozvoj rekreácie a cestovného ruchu. V obci sa nachádzajú minerálne pramene miestneho významu, prieskumné územie termálnych vôd a miestne múzeum, čo môže tvoriť základ pre rozvoj aktivít v oblasti cestovného ruchu.

Z hľadiska prírodných a priestorových predpokladov existuje možnosť využitia cykloturistiky na trase bývalej lesnej železnice spájajúce obce Trenčín, Soblahov, Mníchova Lehota, Trenčianske Stankovce, Selec s napojením na Vážsku cyklodráhu a podpory rozvoja agroturistiky a vidieckeho turizmu.

Zvýšený počet návštevníkov obce je v čase konania už spomenutých kultúrno-spoločenských a športových podujatí, ako sú vystúpenia folklórnych súborov, futbalový turnaj a pretekov furmanských koní.

Z hľadiska budúcnosti v prípade rozvoja cestovného ruchu je však nevyhnutné, aby sa rozšírili, prípadne vytvorili nové ubytovacie a stravovacie kapacity a informačné služby pre návštevníkov.



### III. SWOT ANALÝZA OBCE TRENČIANSKA TURNÁ

Swot analýza obce Trenčianska Turná bola použitá ako metóda, ktorá vychádza:

- ✓ z analýzy doterajšieho vývoja,
- ✓ súčasného stavu obce s uvedením jeho silných stránok,
- ✓ súčasného stavu obce s uvedením jeho slabých stránok,
- ✓ jeho potenciálnych rozvojových zdrojov – príležitostí (šancí),
- ✓ jeho potenciálnych ohrození rozvojových zámerov – hrozieb (rizík).

Pre definovanie základných prvkov SWOT analýzy obce boli využité:

- ✓ poznatky z doterajšieho vývoja a súčasného stavu vybavenia obce,
- ✓ rozvojové zámery obce,
- ✓ strategické ciele, ich priority a opatrenia.

Silné stránky obce predstavujú potenciálne faktory ďalšieho rozvoja obce vo všetkých základných oblastiach. Vytvárajú východiskovú základňu pre stanovenie reálnych rozvojových cieľov.

Slabé stránky obce predstavujú limitujúce faktory rozvojových zámerov a oblastí, na ktoré treba sústrediť pozornosť orgánov samosprávy.

Príležitosti (šance) sú faktormi, ktoré umožňujú pri ich využití naplnenie rozvojových zámerov obce, ich reálnosť a urýchlenie. Poznanie reálnych príležitostí je východiskom stanovenia splniteľných rozvojových cieľov.

Ohrozenia (riziká) predstavujú skutočnosti, ktoré môžu negatívne ovplyvniť resp. spomaliť realizáciu strategických cieľov rozvoja obce. Dôsledná analýza možností vzniku rizík na celospoločenskej i komunálnej úrovni predstavuje predovšetkým analýzu možností pri zabezpečovaní finančných zdrojov.





<b>POLOHA OBCE A JEJ HOSPODÁRSKY ROZVOJ</b>	
<b>SILNÉ STRÁNKY</b>	<b>SLABÉ STRÁNKY</b>
<ul style="list-style-type: none"><li>▪ výhodná geografická poloha,</li><li>▪ priaznivá poloha obce vzhľadom na regionálne i nadregionálne póly rozvoja,</li><li>▪ blízkosť hlavného uzla regiónu – mesta Trenčín,</li><li>▪ umiestnenie obce umožňuje rozmanitosť dopravného spojenia,</li><li>▪ blízkosť a napojenosť na diaľnicu D1,</li><li>▪ obec sa nachádza v blízkosti priemyselného parku,</li><li>▪ priaznivé podmienky obce pre rozvoj sociálnej, spoločenskej a kultúrnej funkcie,</li><li>▪ existencia vhodných plôch pre budovanie oddychových zón a parkov,</li><li>▪ spracovaný územný plán obce.</li></ul>	<ul style="list-style-type: none"><li>▪ nedostatok finančných prostriedkov smerujúcich k podpore občianskej vybavenosti a bytovej výstavby,</li><li>▪ potreba využitia úverových zdrojov pri budovaní občianskej infraštruktúry,</li><li>▪ ohrozenie životného prostredia a prírodných daností vplyvom industriálnej výroby, komunikačných sietí a rozvoju technickej infraštruktúry,</li><li>▪ administratívna náročnosť a malá podpora zo strany VÚC a štátu.</li></ul>
<b>PRÍLEŽITOSTI</b>	<b>OHROZENIA</b>
<ul style="list-style-type: none"><li>▪ využitie katastrálneho územia obce pre bytovú, občiansku, spoločenskú i podnikateľskú výstavbu,</li><li>▪ možnosť kooperácie riešenia otázok a problémov regionálneho charakteru s okolitými sídlami,</li><li>▪ rozvoj priemyselnej zóny obce Trenčianska Turná,</li><li>▪ využitie prírodného a vidieckeho prostredia na aktivity v oblasti vidieckeho cestovného ruchu.</li></ul>	<ul style="list-style-type: none"><li>▪ nedostatok vlastných i verejných finančných zdrojov na financovanie projektov v rámci dopravnej infraštruktúry a občianskej vybavenosti,</li><li>▪ narušenie urbanistickej štruktúry realizáciou veľkých investícií najmä v oblasti technickej infraštruktúry,</li><li>▪ administratívna náročnosť pri získavaní finančných prostriedkov zo štátnych dotácií a z fondov EÚ,</li><li>▪ negatívny dopad realizovanej výstavby a rôznorodej dopravnej infraštruktúry na životné prostredie.</li></ul>



DEMOGRAFICKÝ VÝVOJ A ĽUDSKÉ ZDROJE	
SILNÉ STRÁNKY	SLABÉ STRÁNKY
<ul style="list-style-type: none"><li>▪ takmer jednotná národnostná a náboženská štruktúra obyvateľov,</li><li>▪ predpoklady priaznivého demografického a migračného vývoja počtu obyvateľstva,</li><li>▪ pozitívny vývoj vekových kategórií obyvateľstva obce,</li><li>▪ existencia školských zariadení priamo v obci,</li><li>▪ vytváranie dostatku pracovných príležitostí v obci a jej blízkom okolí,</li><li>▪ pomerne vysoká zamestnanosť v obci a v kraji,</li><li>▪ vysoká miera ekonomicky aktívnych osôb,</li><li>▪ dostatok kvalifikovanej pracovnej sily,</li><li>▪ dostupnosť zdravotnej starostlivosti,</li><li>▪ rozmanitosť dopravného spojenia s premávkou v postačujúcich časových intervaloch.</li></ul>	<ul style="list-style-type: none"><li>▪ nepriaznivá vzdelanostná štruktúra obce spôsobená migráciou vzdelaného obyvateľstva do väčších miest,</li><li>▪ nedostatočná osвета o problematike rovnosti príležitostí a ochrane pred diskrimináciou v pracovno-právnych vzťahoch.</li></ul>
PRÍLEŽITOSTI	OHROZENIA
<ul style="list-style-type: none"><li>▪ podpora bytovej výstavby, rast bytového fondu najmä pre mladé rodiny,</li><li>▪ rozmach občianskej vybavenosti obce a zvyšovanie úrovne sociálnych služieb v obci,</li><li>▪ spolupodieľanie sa na vytváraní nových pracovných príležitostí,</li><li>▪ vznik pracovných príležitostí a ekonomický rozvoj celej oblasti,</li><li>▪ vybudovanie tzv. zelených zón - rekreácie a oddychu, detských a športových ihrísk.</li></ul>	<ul style="list-style-type: none"><li>▪ nepriaznivý ekonomický a sociálny vývoj v spoločnosti, existenčné podmienky pre zabezpečenie rodiny,</li><li>▪ prehlbovanie nepriaznivej vekovej a vzdelanostnej štruktúry obyvateľstva,</li><li>▪ prehlbovanie štrukturálnych rozdielov medzi dopytom a ponukou trhu práce,</li><li>▪ vytlačanie znevýhodnených skupín obyvateľstva z trhu práce.</li></ul>



ENVIRONMENTÁLNE A ŽIVOTNÉ PROSTREDIE OBCE	
SILNÉ STRÁNKY	SLABÉ STRÁNKY
<ul style="list-style-type: none"><li>▪ blízkosť prírodných prvkov,</li><li>▪ relatívna zachovalosť životného prostredia,</li><li>▪ dostatok priestorov pre budovanie oddychových zón v obci,</li><li>▪ dostatok pitnej a úžitkovej vody,</li><li>▪ kompletná plynifikácia domácností obce,</li><li>▪ využívanie zemného plynu pri zabezpečení tepelnej energie,</li><li>▪ kvalitná legislatíva pre nakladanie s komunálnym a separovaným odpadom,</li><li>▪ funkčný systém zberu a odvozu komunálneho odpadu.</li></ul>	<ul style="list-style-type: none"><li>▪ narastanie individuálnej automobilovej a motocyklovej dopravy,</li><li>▪ nutnosť dobudovania splaškovej a dažďovej kanalizácie,</li><li>▪ neexistencia obecného zariadenia pre komplexné využitie triedenia odpadov,</li><li>▪ nedostatočný systém zhodnocovania vyseparovaných zložiek odpadu,</li><li>▪ všeobecný nezáujem znečisťovateľov na zlepšovaní ŽP a odstraňovaní príčin,</li><li>▪ nedostatočná informovanosť občanov o stave ŽP,</li><li>▪ existencia divokých skládok.</li></ul>
PRÍLEŽITOSTI	OHROZENIA
<ul style="list-style-type: none"><li>▪ klesajúca tendencia znečistenia jednotlivých zložiek životného prostredia formou zvyšovania úrovne environmentálneho povedomia,</li><li>▪ zvýšiť právne vedomie obyvateľstva vo sfére životného prostredia,</li><li>▪ aplikácia aktivít smerujúcich k minimalizácii tvorby odpadov a ich efektívnejšiemu zhodnocovaniu,</li><li>▪ odstránenie tzv. divokých skládok v obci,</li><li>▪ možnosti materiálového, resp. energetického využitia odpadov v réžii obce,</li><li>▪ využitie miestnych geotermálnych vôd ako alternatívny zdroj energií,</li><li>▪ odstránenie zdrojov znečistenia povrchových a podzemných vôd prostredníctvom dobudovania splaškovej a dažďovej kanalizácie,</li><li>▪ úprava verejných plôch a priestranstiev,</li></ul>	<ul style="list-style-type: none"><li>▪ ohrozovanie obce prašnosťou, a znečisťovaním ovzdušia vplyvom zveľaďovania technickej a občianskej infraštruktúry,</li><li>▪ ohrozovanie čistoty spodných vôd septikmi,</li><li>▪ slabý záujem občanov o separáciu a zhodnocovanie zložiek komunálneho odpadu,</li><li>▪ nízka disciplína občanov pri nakladaní a separácii odpadu,</li><li>▪ nárast množstva vznikajúceho komunálneho odpadu a vytváranie nepovolených tzv. divokých skládok.</li></ul>



<ul style="list-style-type: none"><li>▪ regulácia Hukovho potoka,</li><li>▪ vybudovanie protipovodňovej ochrany obce,</li><li>▪ možnosti získania finančných prostriedkov z fondov EÚ a štátneho rozpočtu.</li></ul>	
--	--



<b>TECHNICKÁ INFRAŠTRUKTÚRA</b>	
<b>SILNÉ STRÁNKY</b>	<b>SLABÉ STRÁNKY</b>
<ul style="list-style-type: none"><li>▪ kompletná plynifikácia obce,</li><li>▪ vyhovujúce zásobovanie obyvateľov obce pitnou vodou a čiastočné odkanalizovanie obce,</li><li>▪ dostatočný počet trafostaníc vytvára potrebný kapacitný potenciál v prípade spotreby elektrickej energie,</li><li>▪ dobré napojenie na regionálnu a nadregionálnu cestnú sieť,</li><li>▪ uspokojivá kvantitatívna a kvalitatívna telekomunikačná infraštruktúra,</li><li>▪ rozmanitá obchodná sieť v oblasti predaja tovaru a poskytovaných služieb,</li><li>▪ existencia verejného rozhlasu a miestneho osvetlenia.</li></ul>	<ul style="list-style-type: none"><li>▪ nedobudovaná kanalizačná sieť (dažďová a splašková, ČOV) v obci,</li><li>▪ zlý technický stav miestnych komunikácií,</li><li>▪ rekonštrukcia a dobudovanie chodníkov a autobusových zastávok,</li><li>▪ nedostatok finančných prostriedkov na údržbu technickej infraštruktúry,</li><li>▪ obnova oplotenia verejných priestranstiev, športového areálu, školského zariadenia v obci,</li><li>▪ negatívny stav nehnuteľného majetku obce – základná škola, materská škola atď.</li></ul>
<b>PRÍLEŽITOSTI</b>	<b>OHROZENIA</b>
<ul style="list-style-type: none"><li>▪ vybudovanie nájomných a sociálnych bytov,</li><li>▪ vytvorenie podmienok a priestorov pre individuálnu výstavbu,</li><li>▪ dobudovanie IS a príjazdových miestnych komunikácií k novovybudovaným bytovým jednotkám a lokalitám rodinných domov,</li><li>▪ rekonštrukcia miestneho vodovodu a eliminácia jeho stratovosti,</li><li>▪ dobudovanie dažďovej a splaškovej kanalizácie,</li><li>▪ nákup technológie a prostriedkov k separovaniu zmesového komunálneho odpadu,</li><li>▪ vybudovanie zariadenia pre komplexné využitie pri triedení odpadov,</li><li>▪ rekonštrukcia miestnych komunikácií,</li><li>▪ dobudovanie chodníkov popri miestnych</li></ul>	<ul style="list-style-type: none"><li>▪ nedostatok finančných prostriedkov, malá podpora zo strany štátu pri budovaní technickej infraštruktúry,</li><li>▪ nezvratne zhoršujúci technický stav obecného majetku,</li><li>▪ neúspešnosť predkladaných žiadostí k získaniu nenávratného finančného príspevku z fondov EÚ a štátneho rozpočtu,</li><li>▪ nevýhodné podmienky čerpania prostriedkov z fondov EÚ,</li><li>▪ nevýhodné podmienky čerpania úverových zdrojov z komerčných bánk.</li></ul>



<p>komunikáciách,</p> <ul style="list-style-type: none"><li>▪ úprava verejných priestranstiev a obnova ich oplotenia,</li><li>▪ rekonštrukcia verejného osvetlenia a jeho rozšírenie na neosvetlené časti obce,</li><li>▪ rekonštrukcia verejného rozhlasu,</li><li>▪ rekonštrukcia a modernizácia obecných objektov.</li></ul>	
---	--



<b>SOCIÁLNA (OBČIANSKA) INFRAŠTRUKTÚRA</b>	
<b>SILNÉ STRÁNKY</b>	<b>SLABÉ STRÁNKY</b>
<ul style="list-style-type: none"><li>▪ uspokojivá úroveň bytovej vybavenosti obce,</li><li>▪ priaznivá perspektíva ďalšej bytovej výstavby a výstavby rodinných domov,</li><li>▪ vyhovujúci priemerný vek bytového fondu,</li><li>▪ dostupná vybavenosť obce predškolskými a školskými zariadeniami,</li><li>▪ dostupná základná zdravotnícka starostlivosť v priamo v obci,</li><li>▪ existencia kultúrneho zariadenia a športového areálu,</li><li>▪ tradícia v organizovaní spoločenských a kultúrnych podujatí,</li><li>▪ spoluúčasť miestnych organizácií a združení na kultúrnom dianí v obci.</li></ul>	<ul style="list-style-type: none"><li>▪ vysoká prevádzková nákladovosť a zlý technický stav objektov občianskej vybavenosti,</li><li>▪ deficit v materiálno-technickom vybavení školských zariadení, čo znamená sústavné obmedzovanie sa pri rekonštrukčných prácach na školských zariadeniach,</li><li>▪ zhoršený technický stav športových objektov vo vlastníctve obce z dôvodu nevysporiadanosti vlastníckych vzťahov k pozemkom pod športovými areálmi,</li><li>▪ nedostatočné sociálne služby v oblasti starostlivosti o starších občanov,</li><li>▪ zhoršený technický stav objektov vo vlastníctve obce.</li></ul>
<b>PRÍLEŽITOSTI</b>	<b>OHROZENIA</b>
<ul style="list-style-type: none"><li>▪ vyčlenenie pozemkov pre bytovú, podnikateľskú a občiansku výstavbu,</li><li>▪ skvalitňovanie školského vzdelávania smerom k požiadavkám trhu práce,</li><li>▪ realizácia investičných zámerov súvisiacich s rekonštrukciou pôvodných, prípadne vybudovaním nových športových areálov a detských ihrísk,</li><li>▪ vybudovanie, prípadne rekonštrukcia komunitných (kultúrno-spoločenských, športových) centier obce,</li><li>▪ podpora sociálnych programov pre marginálne skupiny obyvateľstva,</li><li>▪ rekonštrukcia obecných objektov.</li></ul>	<ul style="list-style-type: none"><li>▪ zhoršujúca sa sociálna situácia niektorých skupín obyvateľstva,</li><li>▪ nedostatok finančných prostriedkov na údržbu existujúcich školských zariadení a športových objektov,</li><li>▪ vysoký stupeň opotrebenia jednotlivých obecných objektov, potreba ich údržby a opráv, ako aj zlepšenie ich vnútorného vybavenia,</li><li>▪ nedostatok finančných zdrojov a prípadná neúspešnosť projektov pre riešenie rozvoja občianskej infraštruktúry,</li><li>▪ nedostatočná podpora zo strany VÚC a štátu vo sfére občianskej vybavenosti.</li></ul>



ZÁUJMOVÉ ZDRUŽENIA, KULTÚRNE A SPOLOČENSKÉ AKTIVITY	
SILNÉ STRÁNKY	SLABÉ STRÁNKY
<ul style="list-style-type: none"><li>▪ existencia kultúrnych a spoločenských objektov v obci,</li><li>▪ spoluúčasť miestnych združení na kultúrnom a spoločenskom dianí v obci,</li><li>▪ dlhoročná tradícia v organizovaní kultúrnych, spoločenských a športových podujatí,</li><li>▪ organizovanie kultúrnych podujatí aj školopovinnými deťmi,</li><li>▪ generačné stretnutia, uvítanie detí do života a pod.</li></ul>	<ul style="list-style-type: none"><li>▪ upadanie záujmu o tradičné miestne podujatia (športové, kultúrne, spoločenské) najmä zo strany mladších obyvateľov obce,</li><li>▪ objekty pre kultúrne a spoločenské aktivity si vyžadujú technickú obnovu, prípadne kompletnú rekonštrukciu,</li><li>▪ nedostatočná zapojenosť podnikateľských subjektov na kultúrno-spoločenských akciách,</li><li>▪ nedostatočné využitie ponúknutých možností kultúrneho vyžitia zo strany obyvateľstva.</li></ul>
PRÍLEŽITOSTI	OHROZENIA
<ul style="list-style-type: none"><li>▪ zapojenie všetkých vekových zložiek obyvateľstva na záujmových aktivitách,</li><li>▪ poskytovanie priestorov pre stretávanie a organizovanie záujmových skupín,</li><li>▪ aktivizácia partnerstva samosprávy, podnikateľov a záujmových združení,</li><li>▪ prostredníctvom záujmových združení zlepšenie komunikácie medzi orgánmi samosprávy a občanom,</li><li>▪ vyvíjanie aktivít smerujúcich k zapojeniu mladších občanov do kultúrneho diania v obci.</li></ul>	<ul style="list-style-type: none"><li>▪ nedostatok finančných prostriedkov k obnove spoločenských a športových centier,</li><li>▪ nezáujem občanov o spoločenské, kultúrne a športové akcie,</li><li>▪ klesajúci záujem mladších obyvateľov o zachovanie a rozvíjanie tradícií v obci.</li></ul>





EKONOMICKÉ PODMIENKY A PODNIKATEĽSKÉ PROSTREDIE	
SILNÉ STRÁNKY	SLABÉ STRÁNKY
<ul style="list-style-type: none"><li>▪ pomerne vysoká zamestnanosť v obci,</li><li>▪ priaznivý podiel ekonomicky aktívneho obyvateľstva,</li><li>▪ veľké zastúpenie podnikateľov v skupine malých podnikateľov, t.j. SZČO,</li><li>▪ dobrá geografická poloha z hľadiska pólov regionálneho rozvoja,</li><li>▪ dobré teritoriálne pokrytie energetickou sieťou,</li><li>▪ existencia veľkých a stabilných zamestnávateľov v obci,</li><li>▪ dostatočná úroveň zabezpečenia služieb a maloobchodu priamo v obci,</li><li>▪ existencia objektov v správe obce, možnosti jeho efektívnejšieho využitia, vrátane podnikania s ním formou prenájmu prípadne predaja.</li></ul>	<ul style="list-style-type: none"><li>▪ potreba využitia verejných zdrojov (EÚ, SR) a úverových prostriedkov pri financovaní zámerov obce,</li><li>▪ vysoký stupeň opotrebenia obecného majetku,</li><li>▪ obmedzený prístup malého a stredného podnikania k informačným technológiám a poradenským službám,</li><li>▪ vysoká finančná zaťaženosť a administratívne bariéry obmedzujúce rozvoj podnikania.</li></ul>
PRÍLEŽITOSTI	OHROZENIA
<ul style="list-style-type: none"><li>▪ potenciál pre budovanie priemyselných zón,</li><li>▪ predpoklad dodatočne vyvolaných efektov z činnosti existujúcich podnikateľských prevádzok,</li><li>▪ racionalizácia nákladov pri prevádzkovaní obecných objektov,</li><li>▪ podpora vzniku malých podnikateľských subjektov v oblasti služieb a výroby,</li><li>▪ podpora rozvoja sektorov s vyššou pridanou hodnotou.</li></ul>	<ul style="list-style-type: none"><li>▪ nedostatok finančných prostriedkov určených na rozvoj a renováciu obce,</li><li>▪ neúspešnosť predkladaných žiadostí o nenávratný finančný príspevok z fondov EÚ a štátneho rozpočtu,</li><li>▪ odchod alebo útlm výroby – podnikateľskej sféry v obci a blízkom okolí,</li><li>▪ negatívny dopad na životné prostredie obce vplyvom realizácie zámerov v oblasti technickej a občianskej infraštruktúry.</li></ul>



Swot analýza silných a slabých stránok, príležitostí a ohrození poskytla prehľad potenciálnych obmedzení i možností pri ďalšom rozvoji obce. Jej zhodnotenie umožnilo stanoviť nevyhnutné priority strategických cieľov v jednotlivých oblastiach a prijať opatrenia na zabezpečenie ich dosiahnutia. Analýza príležitostí a ohrození umožnila odhaliť doteraz nevyužívané šance a súčasne definovať riziká, s ktorými sa samospráva môže v ďalšom období stretnúť.



#### IV. ROZVOJOVÁ VÍZIA OBCE

Rozvojová vízia obce predstavuje takmer zidealizované predstavy obyvateľov obce i manažmentu obecnej samosprávy o tom, ako by obec v dlhodobom horizonte mala vyzeráť, ako by mali jej obyvatelia v nej žiť, ako by sa mali v obci cítiť, akú kvalitu života by im obec mala v budúcnosti ponúknuť. Je to vízia predovšetkým pre ekonomicky aktívnu a mladú generáciu obce, ale i vízia pre pokojný a zabezpečený život občanov v poproduktívnom veku.

Predstava alebo rozvojová vízia obce je prvým krokom pre stanovenie žiadaných rozvojových potrieb a vo vecnej rovine slúži na stanovenie dlhodobých i krátkodobých cieľov, priorít a opatrení, ktoré sa v dlhodobom programovom dokumente obce ďalej rozpracovávajú do konkrétnej vecnej podoby.

Vízia obce vychádza z predstáv obyvateľov vyslovených v ankete, na verejných zhromaždeniach občanov i pri iných príležitostiach a aj zo zámerov obecnej samosprávy a jej volených predstaviteľov.

*Obec Trenčianska Turná má potenciálne predpoklady byť pre svojich občanov miestom pre pokojné bývanie, v zdravom a čistom prostredí. Vízia bude pokračovaním náboženských a rodinných tradícií v rozvoji a živote obce. Cieľom je postupné využitie prírodného potenciálu obce so zabezpečením jej ekologickej stability, vybudovanie obce urbanisticky usporiadanej, zabezpečenej bytovou a občianskou vybavenosťou, s potrebnou technickou a sociálnou infraštruktúrou. Naplnenie cieľovej rozvojovej vízie by malo priniesť nové možnosti pre rozvoj podnikania, vznik pracovných príležitostí v obci a jej okolí, priaznivé podmienky pre materiálne zabezpečený a duchovne bohatý život. Obec by mala poskytovať svojim obyvateľom priaznivé podmienky pre vzdelanie, záujmové, kultúrne, športové a iné vyžitie, ako aj možnosti oddychu a rekreácie, pri primeranom zdravotnom a sociálnom zabezpečení. Neoddeliteľnou súčasťou rozvojovej vízie obce je i vybudovanie občianskej spoločnosti na princípoch spolužitia aktivity a solidarity, s dobrými medziludskými vzťahmi.*



## **V. STRATEGICKÉ CIELE, PRIORITY A OPATRENIA**

Naplnenie dlhodobej vízie rozvoja obce Trenčianska Turná vedie cez stanovenie a plnenie strategických cieľov rozvoja, ich priorít a opatrení. Tieto boli stanovené predovšetkým na základe problémov, ich príčin a dôsledkov v súčasnom stave obce.

Pre naplnenie dlhodobej vízie boli v PHSR obce stanovené nasledovné strategické ciele:

Schéma strategických cieľov PHSR obce Trenčianska Turná:



Základným predpokladom pre splnenie stanovených cieľov je získanie potrebných finančných zdrojov. Ide najmä o financie z verejných fondov, resp. z fondov Európskej únie. Ďalším predpokladom pre úspešné splnenie strategických cieľov je dôsledné vypracovanie a predkladanie programových zámerov a zdôvodnených žiadostí o pridelenie finančných prostriedkov na príslušné inštitúcie.

### **PRIORITY A OPATRENIA**

Plnenie hlavných strategických cieľov dlhodobého rozvoja obce sa realizuje stanovením ich priorít a definovaním jednotlivých konkrétnych opatrení, ktoré sa premietajú do projektov a projektových zámerov.

Vzhľadom na veľkosť obce a rozsah plánovaných aktivít bude obecná samospráva realizovať riešenie uvedených zámerov predovšetkým predkladaním žiadostí na dotácie zo štátnych fondov a z príslušných fondov Európskej únie.

Plnenie strategických cieľov rozvoja obce, stanovených priorít a prijatých opatrením bude rozhodujúcim spôsobom ovplyvňovať postup výstavby miestnych a regionálnych investícií v katastrálnom a záujmovom území obce.

Aktualizácia stanovených priorít a prijatých opatrení, pri dodržaní hlavných strategických cieľov rozvoja, bude uskutočňovať obecná samospráva pri každoročnom



stanovení hlavných úloh samosprávy a spracovaní obecného rozpočtu. Základom bude stav prípravy jednotlivých projektov a reálne predpoklady na získanie potrebných finančných prostriedkov.



**A. CIEĽ 1: ROZVOJ ĽUDSKÝCH ZDROJOV**

<b>Priorita 1: Podpora priaznivého demografického vývoja v obci</b>
Opatrenie 1.1: Podpora sociálnej a nájomnej bytovej výstavby v obci
<ul style="list-style-type: none"><li>▪ Výber vhodnej lokality</li><li>▪ Vypracovanie projektovej dokumentácie</li><li>▪ Výstavba sociálnych a nájomných bytov</li><li>▪ Dobudovanie inžinierskych sietí</li><li>▪ Dobudovanie miestnych komunikácií</li></ul>
Opatrenie 1.2: Vybudovanie nových stavebných obvodov – Vysoká, Mestské, Hámry Západ, ul. Staničná, Podlužie
<ul style="list-style-type: none"><li>▪ Vypracovanie zastavovacej štúdie</li><li>▪ Informovanosť občanov o možnostiach a podmienkach zakúpenia stavebných pozemkov v katastri obce</li><li>▪ Dobudovanie inžinierskych sietí a príjazdových miestnych komunikácií do novootvorených stavebných obvodov</li></ul>
<b>Priorita 2: Zlepšovanie podmienok pre činnosť školských zariadení v obci</b>
Opatrenie 2.1: Modernizácia Základnej školy s materskou školou
<ul style="list-style-type: none"><li>▪ Identifikácia problémových oblastí, ktoré si vyžadujú rekonštrukciu</li><li>▪ Príprava projektovej dokumentácie</li><li>▪ Výber vhodného dodávateľa</li><li>▪ Rekonštrukcia zariadenia</li><li>▪ Modernizácia vnútorného vybavenia, nákup zariadení, výučbových a školských pomôcok</li></ul>
<b>Priorita 3: Zlepšovanie podmienok pre ekonomickú aktivitu obyvateľov, rozvoj podnikania</b>
Opatrenia 3.1: Podpora podnikania v obci a jej v blízkom okolí
<ul style="list-style-type: none"><li>▪ Analýza súčasného stavu obecného majetku</li><li>▪ Vypracovanie plánu k jeho efektívnemu využívaniu</li><li>▪ Prenájom, prípadne predaj obecného majetku podnikateľom obce za výhodných platobných podmienok</li></ul>
<b>Priorita 4: Vytváranie podmienok a podpora činnosti záujmových spolkov a občianskych združení, rozvíjanie kultúrnych, športových a spoločenských tradícií v obci</b>
Opatrenie 4.1: Vytváranie priestorových podmienok pre klubovú činnosť záujmových združení a spolkov obyvateľov obce
<ul style="list-style-type: none"><li>▪ Prenájom obecných priestorov záujmovým združeniam obce</li><li>▪ Spolupodieľanie sa na prezentovaní a propagovaní ich činností za účelom</li></ul>



zviditeľnenia
Opatrenie 4.2: Udržiavanie a rozvoj kultúrnych, športových a iných dlhodobých tradícií obce
<ul style="list-style-type: none"><li>▪ Vytvoriť materiálne, finančné a personálne podmienky pre rozvoj tradičných zvyklostí</li><li>▪ Nadviazať spoluprácu s kultúrnymi inštitúciami, podnikateľskými subjektmi a obyvateľmi pri udržiavaní tradícií a zvyklostí</li></ul>
Opatrenie 4.3: Obnova miestneho múzea
<ul style="list-style-type: none"><li>▪ Zabezpečiť materiálne, finančné a personálne podmienky zabezpečujúce chod miestneho múzea Kušnierovec</li></ul>
<b>Financovanie:</b>
<ul style="list-style-type: none"><li>○ štátny rozpočet,</li><li>○ rozpočet obce,</li><li>○ európske fondy,</li><li>○ súkromné zdroje.</li></ul>



**B. CIEĽ 2: RACIONÁLNE VYUŽÍVANIE PRÍRODNÉHO POTENCIÁLU**

<b>Priorita 1: Ochrana prírodného potenciálu obce</b>
Opatrenie 1.1: Stanovenie záväzných regulatívov na ochranu životného prostredia, zákona o pôde a jej ochrane, pri využívaní územia obce k budovaniu technickej a investičnej výstavby
<ul style="list-style-type: none"><li>▪ Pravidelný monitoring situácie</li><li>▪ Vytvorenie partnerstiev so znečisťovateľmi životného prostredia pri riešení ekologických problémov a ich spoluúčasťou na odstraňovaní negatívnych dopadov</li><li>▪ Vypracovania plánu k systému odstránenia negatívnych dopadov na životné prostredie</li><li>▪ Zavedenie sankčného systému v prípade ekologických škôd</li></ul>
Opatrenie 1.2: Využitie prírodného potenciálu obce Trenčianska Turná
<ul style="list-style-type: none"><li>▪ Vyhodenie geologického prieskumu</li><li>▪ Realizácia termálnych vrtov v katastri obce</li><li>▪ Zveľadenie minerálnych prameňov (kyseliek) v katastri obce</li></ul>
<b>Priorita 2: Vytvorenie oddychových a zelených zón v obci, rozvoj cestovného ruchu</b>
Opatrenie 2.1: Budovanie oddychových a tzv. zelených zón v katastri obce
<ul style="list-style-type: none"><li>▪ Vypracovanie projektu rozmiestnenia zón</li><li>▪ Vybudovanie oddychových zón a posedení</li></ul>
Opatrenie 2.2: Rozvíjanie aktivít súvisiacich so zviditeľnením obce v oblasti cestovného ruchu
<ul style="list-style-type: none"><li>▪ Aktualizácia webovej stránky obce</li><li>▪ Modernizácia orientačného systému obce</li></ul>
<b>Priorita 3: Odpadové hospodárstvo obce</b>
Opatrenie 3.1: Zabezpečiť likvidáciu divokých skládok v obci
<ul style="list-style-type: none"><li>▪ Lokalizácia čiernych skládok</li><li>▪ Likvidácia skládok</li><li>▪ Zavedenie sankčného systému v prípade porušovania zásad ekologickej politiky</li></ul>
Opatrenie 3.2: Zabezpečiť rozšírenie separácie komunálneho odpadu v celej obci
<ul style="list-style-type: none"><li>▪ Ekonomicky motivovať obyvateľstvo</li><li>▪ Zabezpečiť požadované podmienky pre realizáciu separovaného zberu prostredníctvom obstarania potrebnej technológie a prostriedkov odpadového hospodárstva</li></ul>
Opatrenie 3.3: Organizácia mobilných zberov vyseparovaného odpadu
<ul style="list-style-type: none"><li>▪ Zabezpečenie zberných kontajnerov</li><li>▪ Zabezpečenie dodávateľsko – odberateľských vzťahov v oblasti zberu a</li></ul>





zhodnocovania vyseparovaného odpadu
<ul style="list-style-type: none"><li>▪ Zvýšiť environmentálne povedomie občanov</li></ul>
Opatrenie 3.4: Vybudovanie zariadenia pre komplexné využitie pri triedení odpadov
<ul style="list-style-type: none"><li>▪ Príprava projektovej dokumentácie</li><li>▪ Výber dodávateľa stavebných prác</li><li>▪ Výstavba univerzálneho zariadenia v oblasti odpadového hospodárstva</li><li>▪ Dobudovanie inžinierskych sietí a príjazdovej cesty k objektu</li><li>▪ Výber dodávateľa technológie a prostriedkov určených k separácii odpadov</li><li>▪ Nákup technológie na zber, zvoz a manipuláciu odpadov</li></ul>
<b>Financovanie:</b>
<ul style="list-style-type: none"><li>○ štátny rozpočet,</li><li>○ rozpočet obce,</li><li>○ európske fondy,</li><li>○ súkromné zdroje.</li></ul>



**C. CIEĽ 3: DOBUDOVANIE A ROZVOJ TECHNICKEJ INFRAŠTRUKTÚRY**

<b>Priorita 1: Vybudovanie technickej infraštruktúry vo všetkých častiach obce</b>
Opatrenia 1.1: Rekonštrukcia miestnych vodovodov
<ul style="list-style-type: none"><li>▪ Analýza technického stavu vodovodnej siete</li><li>▪ Údržba existujúcej vodovodnej siete</li><li>▪ Vypracovanie technickej dokumentácie a príprava projektového spisu</li><li>▪ Výber dodávateľa na výkon rekonštrukčných prác</li><li>▪ Rekonštrukcia vodovodnej siete a dobudovanie k novovytvoreným obytným jednotkám</li><li>▪ Údržba existujúcej vodovodnej siete</li></ul>
Opatrenie 1.2: Dobudovanie splaškovej a dažďovej kanalizácie obce
<ul style="list-style-type: none"><li>▪ Spracovanie technickej a projektovej dokumentácie</li><li>▪ Výber dodávateľa a administratívne zabezpečenie realizácie aktivity</li><li>▪ Výkon pozemných prác</li><li>▪ Výstavba splaškovej a dažďovej kanalizácie</li></ul>
Opatrenie 1.3: Dobudovanie inžinierskych sietí v nových miestnych obytných častiach
<ul style="list-style-type: none"><li>▪ Príprava technickej dokumentácie</li><li>▪ Stanovenie regulatívov postupu pri budovaní inžinierskych sietí – elektrifikácia, plynofikácia a telekomunikačná sieť</li><li>▪ Výstavba inžinierskych a telekomunikačných sietí na ul. Oslobodenia – II. etapa a ul. Pri potoku</li></ul>
<b>Priorita 2: Výstavba, rekonštrukcia, opravy a údržba obecných komunikácií, ulíc a chodníkov</b>
Opatrenie 2.1: Úprava miestnych komunikácií
<ul style="list-style-type: none"><li>▪ Analýza súčasného stavu miestnych komunikácií</li><li>▪ Vypracovanie technickej dokumentácie a príprava projektového spisu</li><li>▪ Rekonštrukcia miestnych komunikácií, natiahnutie nového asfaltového koberca</li></ul>
Opatrenie 2.2: Dobudovanie chýbajúcich miestnych komunikácií
<ul style="list-style-type: none"><li>▪ Analýza súčasného stavu nedostatočných cestných prepojení</li><li>▪ Vypracovanie technickej dokumentácie a príprava projektového spisu</li><li>▪ Dobudovanie chýbajúcich komunikácií</li></ul>
Opatrenie 2.3: Komunikácia a most cez Hukov potok
<ul style="list-style-type: none"><li>▪ Vypracovanie technickej dokumentácie a príprava projektového spisu</li><li>▪ Vybavenie administratívnych záležitostí a povinností</li><li>▪ Dobudovanie chýbajúcej komunikácie a mosta cez Hukov potok</li></ul>
Opatrenie 2.4: Výstavba a rekonštrukcia chodníkov v obci
<ul style="list-style-type: none"><li>▪ Vypracovanie projektovej dokumentácie</li></ul>



<ul style="list-style-type: none"><li>▪ Realizácia opravy pôvodných a výstavby nových chodníkov vo vybudovaných obytných uliciach</li></ul>
Opatrenie 2.5: Obnova technologického vybavenia na letnú a zimnú údržbu miestnych komunikácií
<ul style="list-style-type: none"><li>▪ Analýza rozsahu technologickej obnovy na sezónnu údržbu</li><li>▪ Vypracovanie technickej dokumentácie a administratívne zabezpečenie realizácie aktivity</li><li>▪ Obnova technologického vybavenia</li></ul>
Opatrenie 2.6: Úprava vstupov do obce - osadenie informačných tabúl a dopravného značenia, kultivácia a výsadba zelene v okolí občianskej vybavenosti
<ul style="list-style-type: none"><li>▪ Zistenie stavu existujúcich informačných tabúl a dopravného značenia</li><li>▪ Údržba a obnova informačných tabúl, dopravného značenia</li><li>▪ Údržba miestnej zelene, parkov a oddychových zón</li></ul>
Opatrenie 2.7: Vybudovanie a rekonštrukcia autobusových zastávok v obci
<ul style="list-style-type: none"><li>▪ Analýza súčasného technického stavu</li><li>▪ Vypracovanie projektovej dokumentácie</li><li>▪ Výber dodávateľa</li><li>▪ Realizácia, prípadne oprava pôvodných autobusových zastávok</li></ul>
<b>Priorita 3: Zabezpečenie úpravy a údržby verejných priestranstiev obce a parkovacích plôch</b>
Opatrenie 3.1: Úprava verejných priestranstiev
<ul style="list-style-type: none"><li>▪ Prehodnotenie umiestnenia, technického stavu, vzhľadu a funkčnosti verejných priestranstiev v obci</li><li>▪ Úpravy obecných verejných priestranstiev a centra obce</li><li>▪ Vybudovanie oplozenia kultúrnych, historických pamiatok a verejných priestranstiev</li><li>▪ Budovanie prvkov skrášľujúcich prostredie obce</li></ul>
<b>Financovanie:</b>
<ul style="list-style-type: none"><li>○ štátny rozpočet,</li><li>○ rozpočet obce,</li><li>○ európske fondy,</li><li>○ súkromný sektor.</li></ul>



**D. CIEĽ 4: DOBUDOVANIE A ROZVOJ SOCIÁLNEJ INFRAŠTRUKTÚRY**

<b>Priorita 1: Nová výstavba a rekonštrukcia bytového fondu obce</b>
Opatrenie 1.1: Podpora individuálnej bytovej výstavby
<ul style="list-style-type: none"><li>▪ Zabezpečiť informovanosť občanov v oblasti podpory výstavby bývania</li><li>▪ Prezentácia foriem podpory výstavby bývania zo strany obce</li><li>▪ Poskytovanie pozemkov obce predovšetkým mladým rodinám</li></ul>
Opatrenie 1.2: Výstavba nájomných a sociálnych bytov v obci
<ul style="list-style-type: none"><li>▪ Výber lokality</li><li>▪ Vypracovanie technickej dokumentácie</li><li>▪ Výstavba nájomných bytov</li><li>▪ Dobudovanie inžinierskych sietí</li><li>▪ Vybudovanie prízjazdových komunikácií</li></ul>
<b>Priorita 2: Odstránenie neobývaných, starých a nevyhovujúcich stavieb, najmä hospodárskych budov v obci</b>
Opatrenie 2.1: Monitoring neobývaných, starých a nevyhovujúcich stavieb a dohoda s vlastníckmi o ich odstránení
<ul style="list-style-type: none"><li>▪ Analýza súčasného stavu trvalo neobývaných stavieb</li><li>▪ Zabezpečenie majetkovo-právnych predpokladov pre asanáciu trvalo neobývaných budov</li><li>▪ Realizácia – asanácia nevyhovujúcich stavieb</li></ul>
<b>Priorita 3: Rozvoj obchodu a služieb (sortiment a kvalita)</b>
Opatrenie 3.1: Rozšírenie ponuky a sortimentu tovaru
<ul style="list-style-type: none"><li>▪ Zhodnotenie stavu obchodnej siete</li><li>▪ Vypracovanie návrhov rozvoja z hľadiska rozšírenie sortimentu tovaru a zvýšenia jeho ponúkanej kvality</li></ul>
Opatrenie 3.2: Zhodnotenie stavu siete služieb v obci a vypracovanie návrhov rozvoja z hľadiska rozšírenia ponuky na základe dopytu
<ul style="list-style-type: none"><li>▪ Vymedziť prenajímateľné obecné priestory pre potrebné služby</li><li>▪ Rekonštrukcia vybraných budov v obecnom vlastníctve a ich príprava na prenájom podnikateľským subjektom</li><li>▪ Ponuka zvýhodnených podmienok pri prenájme týchto objektov</li></ul>
<b>Financovanie:</b>
<ul style="list-style-type: none"><li>○ štátny rozpočet,</li><li>○ rozpočet obce,</li><li>○ európske fondy,</li><li>○ súkromné zdroje.</li></ul>



**E. CIEĽ 5: ZABEZPEČENIE EKONOMICKEJ STABILITY SAMOSPRÁVY**

<b>Priorita 1: Efektívne využívanie rozpočtových zdrojov obce</b>
Opatrenie 1.1: Úsporné opatrenie v obecnej samospráve
<ul style="list-style-type: none"><li>▪ Analýza nedostatkov vplývajúcich na energetickú nákladovosť</li><li>▪ Vypracovanie projektovej dokumentácie</li><li>▪ Vykonanie stavebných úprav smerujúcich k úspornému režimu nákladov</li><li>▪ Zrealizovanie tepelno-izolačných prác</li><li>▪ Výmena vnútorného vybavenia – vykurovacieho systému v obecných objektoch</li></ul>
<b>Priorita 2: Využívanie verejných zdrojov Európskej únie a SR</b>
Opatrenie 2.1: Príprava žiadostí k získaniu nenávratného finančného príspevku z EÚ a štátnych fondov SR
<ul style="list-style-type: none"><li>▪ Stanovenie priorít a spracovanie koncepcie investícií obce</li><li>▪ Personálne a technické zabezpečenie pri spracovaní žiadostí</li><li>▪ Prezentácia pre občanov o potrebách získania nenávratného finančného príspevku</li></ul>
<b>Priorita 3: Obnova obecného majetku</b>
Opatrenie 3.1: Rekonštrukcia obecných objektov (kultúrny dom, priestory obecného úradu, dom smútku a zvonica v Hámroch a pod.)
<ul style="list-style-type: none"><li>▪ Vypracovanie projektovej dokumentácie</li><li>▪ Výber realizačnej firmy</li><li>▪ Rekonštrukcia budovy</li></ul>
Opatrenie 3.2: Obnova miestneho rozhlasu
<ul style="list-style-type: none"><li>▪ Spracovanie technickej dokumentácie</li><li>▪ Výber dodávateľa</li><li>▪ Rekonštrukcia rozhlasu a jeho ústredne</li></ul>
Opatrenie 3.3: Rekonštrukcia verejného osvetlenia
<ul style="list-style-type: none"><li>▪ Spracovanie technickej dokumentácie</li><li>▪ Výber dodávateľa</li><li>▪ Rekonštrukcia verejného osvetlenia</li></ul>
<b>Priorita 4: Manažment využívania obecného majetku</b>
Opatrenie 4.1: Efektívne využívanie existujúceho obecného majetku
<ul style="list-style-type: none"><li>▪ Analýza stavu obecných budov</li><li>▪ Projekt úprav obecných priestorov</li><li>▪ Úprava a obnova priestorov</li><li>▪ Informovanie občanov o možnosti využitia obecných priestorov</li><li>▪ Prenájom, prípadne predaj priestorov s finančným zvýhodnením pre obyvateľov obce</li></ul>



**Financovanie:**

- štátny rozpočet,
- rozpočet obce,
- európske fondy,
- súkromné zdroje.



## **VI. SCHVÁLENIE PLÁNU HOSPODÁRSKEHO A SOCIÁLNEHO ROZVOJA OBCE**

Plán hospodárskeho a sociálneho rozvoja obce Trenčianska Turná je strategický strednodobý dokument, ktorý určuje víziu rozvoja obce, prioritné rozvojové oblasti a strategické ciele ich naplnenia. Tento dokument je základným východiskom pre spracovanie ďalších materiálov rozvoja jednotlivých oblastí života obce Trenčianska Turná.

Predmetný PHSR obce Trenčianska Turná bol schválený VZN č. 5/2007 na zasadnutí obecného zastupiteľstva dňa 14.12.2007.



## **VII. POUŽITÁ LITERATÚRA A INFORMAČNÉ ZDROJE**

1. Úplné znenie zákona Slovenskej národnej rady č. 369/1990 Zb. o obecnom zriadení v znení neskorších predpisov
2. Zákon č. 503/2001 o podpore regionálneho rozvoja v znení neskorších predpisov
3. [www.trencianskaturna.sk](http://www.trencianskaturna.sk)
4. [www.statistics.sk](http://www.statistics.sk)
5. [www.zstrencturna.edu.sk](http://www.zstrencturna.edu.sk)
6. [www.obce.info](http://www.obce.info)
7. Propagačné materiály o obci Trenčianska Turná