




PROGRAM HOSPODÁRSKEHO ROZVOJA A SOCIÁLNEHO ROZVOJA OBCE TRENČIANSKA TURNÁ



**Trenčianska regionálna
rozvojová agentúra**

Opatovská 23
911 01 Trenčín

OBSAH

I. HISTÓRIA	3
II. ANALÝZA SÚČASNEJ ROZVOJOVEJ ÚROVNE OBCE A JEJ ROZVOJOVÝCH FAKTOROV	5
ENVIRONMENTÁLNE A EKOLOGICKÉ PROSTREDIE OBCE	6
PRÍRODNÝ POTENCIÁL OBCE	8
OBYVATEĽSTVO.....	9
EKONOMICKÁ ŠTRUKTÚRA A EKONOMICKÝ ROZVOJ OBCE.....	19
SOCIÁLNA INFRAŠTRUKTÚRA.....	30
TECHNICKÁ INFRAŠTRUKTÚRA OBCE	37
ODPADOVÉ HOSPODÁRSTVO.....	40
SPOLOČENSKÉ A KULTÚRNE AKTIVITY V OBCI	40
CESTOVNÝ RUCH	41
III. SWOT ANALÝZA OBCE TRENČIANSKA TURNÁ	43
IV. STRATEGICKÁ ČASŤ.....	52
ROZVOJOVÁ VÍZIA OBCE.....	52
STRATEGICKÉ CIELE A ICH PRIORITY	54
V. PROGRAMOVÁ ČASŤ	59
VI. REALIZAČNÁ ČASŤ.....	63
STANOVENIE MERATEĽNÝCH UKAZOVATEĽOV	64
VII. FINANČNÁ ČASŤ.....	69
SCHVÁLENIE AKTUALIZÁCIE PLÁNU HOSPODÁRSKEHO A SOCIÁLNEHO ROZVOJA OBCE	76
POUŽITÁ LITERATÚRA A INFORMAČNÉ ZDROJE	76



Úvod

Programy hospodárskeho rozvoja a sociálneho rozvoja obce (ďalej Programy rozvoja obce - PRo) sa pripravujú podľa novely zákona o podpore regionálneho rozvoja, ktorá bola schválená dňa 15. októbra 2014 a jej účinnosť je od 1.1.2015. Program rozvoja obce je jedným zo základných dokumentov podpory regionálneho rozvoja na Slovensku.

Program rozvoja obce vytvorený v rámci partnerstva pozostáva z:

- a) **analytickej časti**, ktorá obsahuje komplexné hodnotenie a analýzu východiskovej situácie obce, odhad jej budúceho vývoja, možné riziká a ohrozenia vo väzbe na existujúce stratégie a koncepcie a využívanie vnútorného potenciálu územia, jeho limitov a rozvoja, definovanie podmienok udržateľného rozvoja obce,
- b) **strategickej časti**, ktorá obsahuje stratégiu rozvoja obce pri zohľadnení jej vnútorných špecifík a určí hlavné smery, priority a ciele rozvoja obce rešpektovaním princípov regionálnej politiky s cieľom dosiahnutia vyváženého udržateľného rozvoja územia,
- c) **programovej časti**, ktorá obsahuje najmä zoznam opatrení a aktivít na zabezpečenie realizácie programu rozvoja obce,
- d) **realizačnej časti**, ktorá je zameraná na popis postupov inštitucionálneho zabezpečenia formou partnerstva a organizačné zabezpečenie realizácie programu rozvoja obce, systém monitorovania a hodnotenia plnenia programu rozvoja obce s ustanovením merateľných ukazovateľov, vecný a časový harmonogram realizácie programu rozvoja obce formou akčných plánov
- e) **finančnej časti**, ktorá obsahuje finančné zabezpečenie jednotlivých opatrení a aktivít, inštitucionálnej a organizačnej stránky realizácie programu rozvoja obce.

Program rozvoja obce Trenčianska Turná po schválení zastupiteľstvom obce nadobudne platnosť a stáva sa záväzným dokumentom, ktorý obec pravidelne monitoruje a správu o jeho plnení predkladá vyššiemu územnému celku každoročne do 31. mája.

Schválením programu rozvoja obce plní obec jednu z podmienok pre uchádzanie sa o nenávratný finančný príspevok zo zdrojov EŠIF a iných dotačných zdrojov na podporu svojich aktivít resp. projektových zámerov.



I. HISTÓRIA

Chotár Trenčianskej Turnej sa nachádzal na križovatke dôležitých obchodných ciest, spájajúcich Baltické more so Stredozemným. Z toho dôvodu sa v Turnej zachovali stopy po osídlení ako napr. nálezy kamenných nástrojov z obdobia staršej doby kamennej (cca 13 000 r. pred Kr.). V chotári bola nájdená neúplná nádoba vyhotovená z terra sigillaty, na vonkajšej strane s plastickou výzdobou z obdobia asi 200 r.n.l., ktorá dokazuje prítomnosť Rimanov na území súčasnej Trenčianskej Turnej. Na území boli nájdené taktiež nálezy pochádzajúce z obdobia Veľkomoravskej ríše – najmä šperky, zbrane a hlinené nádoby.

Prvým oficiálnym písomným dokladom, v ktorom sa spomína obec Turná je listina Belu IV. z roku 1269 pod názvom Tornowa. Názov obce bol pravdepodobne odvodený od zvierat „tur“, alebo od strážnych veží zvaných „turna“, ktoré mohli stáť na tomto strategicky významnom mieste. Turná sa však spomína už v Zoborských listinách z roku 1113 a to konkrétne „Turna aqua“ – turniansky potok.

Feudálne Slovensko malo svoje typické vlastnícke a cirkevné vzťahy, ktoré ovplyvňovali aj život poddaných v Turnej. Urbár z roku 1549 približuje majetkové pomery v obci, v ktorom je po prvýkrát uvedený menovitý zoznam majiteľov sedliackych usadlostí. V urbári sa uvádza 34 majiteľov sedliackych usadlostí, a že celkovo bolo v obci 38 celých usadlostí okrem zemianskych kúrii a panského majera. Pomery v druhej polovici 17. a na začiatku nasledujúceho storočia veľmi poznačili život našich predkov na Slovensku a zvlášť na

Trenčiansku. Početné bleskové nájazdy tureckých bojovníkov a viaceré stavovské povstania veľmi ťažko doliehali na poddaný ľud. Prejavovalo sa to zvyšovaním poddaných povinností – vojenské výpravy si vyžadovali zvýšené množstvá potravín a samozrejme i viac peňazí. Spôsob života našich predkov bol jednoznačne spätý s pôdou a ovplyvnený tým, že Turná bola poddanská obec patriaca majiteľovi Trenčianskeho hradu. Okrem pôdy, ktorú obrábali poddaní, tu bol panský majer, na ktorom



Obr.1

boli povinní odvádzať prácu nielen obyvatelia Turnej, ale i obyvatelia okolitých dedín. Pôvodne sa obyvateľstvo zaoberalo pastierstvom. Pasenie a chov dobytka, oviec a kôz poskytoval významný zdroj potravín a suroviny na spracovanie pre svoju potrebu. Na úrodných nivách dopestovali poľnohospodárske plodiny pre kuchyňu, pre kŕmenie dobytka, na ďalšie spracovanie chmeľ, potrebný pre výrobu piva a konope na výrobu domáceho plátna.



Súčasná Trenčianska Turná vznikla spojením dvoch obcí Trenčianskej Turnej a Hámrov od 1.1. 1976. Prvá písomná zmienka o Hámroch ako poddanskej obci slobodného kráľovského mesta Trenčín pochádza z roku 1591.

Chotár Hámrov mal 100 ha, v roku 1784 v ňom stálo 22 domov s 24 rodinami a 121 obyvateľmi. Dominujúce poľnohospodárske zamestnanie obyvateľov vyjadruje aj obecná pečať z roku 1777, ktorej hlavným symbolom je lemeš.



II. ANALÝZA SÚČASNEJ ROZVOJOVEJ ÚROVNE OBCE A JEJ ROZVOJOVÝCH FAKTOROV

Rozvojová úroveň priestoru a teda i obce je ovplyvnená tromi základnými podmienkami:

disponibilitou rozvojového potenciálu,

schopnosťou využitia rozvojového potenciálu,

vonkajším prostredím, ktoré tvorí legislatíva, ekonomický rozvoj spoločnosti, disponibilita verejných zdrojov a systém ich prerozdelenia.

Rozvojový potenciál obce tvorí jej územná a ekonomická priestorová štruktúra, ktorá je systemizovaná v týchto skupinách:

- ☐ prírodné zdroje,
- ☐ obyvateľstvo,
- ☐ miestne hospodárstvo,
- ☐ technická infraštruktúra,
- ☐ sociálna infraštruktúra,
- ☐ miestna samospráva s jej ekonomickými podmienkami.

Keďže jednotlivé podsystémy priestorovej štruktúry sú navzájom späté je ťažké určiť, ktorý z uvedených faktorov je najdôležitejší. Preto pri analýze rozvojových faktorov a rovnako pri ich prognózovaní je potrebné venovať dostatočnú pozornosť všetkým faktorom. Nevyváženosť rozvojových faktorov obmedzuje dynamiku rozvoja a je jednou z príčin rozvojovej diferenciácie medzi obcami a regiónmi.



ENVIRONMENTÁLNE A EKOLOGICKÉ PROSTREDIE OBCE

Dopravná a administratívna poloha obce

Obec Trenčianska Turná leží na ľavom brehu stredného Váhu, uprostred trenčianskej kotliny a je lemovaná pohoriami Strážovskej vrchoviny, Považského Inovca a na západe uzatvára kotlinu pohoria Bielych Karpát.

Mapa 1: Geografická poloha obce Trenčianska Turná

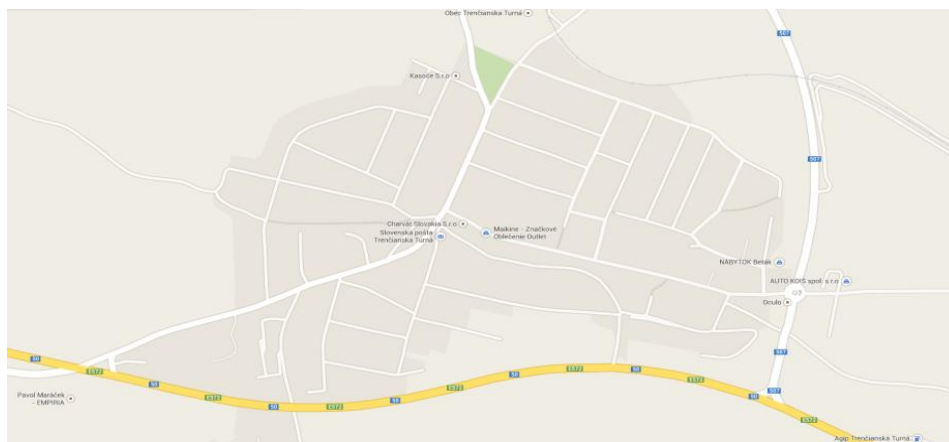


Obcou prechádzajú cesty III. triedy, ktoré zo severu spájajú obec s Trenčínom (miestna časť Biskupice) z juhozápadu s Trenčianskymi Stankovcami a z juhovýchodu s obcou Mníchova Lehota. Hranice intravilánu z juhu tvorí významný dopravný ťah cesta

E 50/I s napojením na diaľnicu D1 a smerom na štátne hranice s Českou republikou, v druhom smere na Banskú Bystricu. S krajským mestom Trenčín obec spája cesta II/507.



Mapa 2 – cestná sieť v obci Trenčianska Turná



Obr.2: letecký pohľad na obec



Cez územie obce prechádza železničná trať Trenčín – Chynorany. Pozitívnu geografickou skutočnosťou je blízkosť krajského mesta, od ktorého je obec vzdialená 3 km.

Z administratívneho hľadiska je obec začlenená do okresu Trenčín a Trenčianskeho samosprávneho kraja.

Charakteristika prostredia, kde je obec lokalizovaná je dôležitá vzhľadom k tomu, že obec je otvorenou ekonomickou a sociálnou jednotkou s väzbami na svoje okolie. Úroveň a kvalita vonkajších väzieb sa odzrkadľuje v možnostiach a schopnostiach obce sa rozvíjať.



PRÍRODNÝ POTENCIÁL OBCE

Územie obce sa skladá pôvodne z dvoch katastrálnych území, t.j. z **Trenčianskej Turnej** ktorá má rozlohu 1 723 ha s priemernou nadmorskou výškou zastavaného územia 214 m n.m. a katastrálneho územia **Hámre** s rozlohou 100 ha. Chotárne hranice má s obcami Soblahov, Mníchova Lehota, Trenčianske Jastrabie, Selec, Trenčianske Stankovce, Veľké Bierovce a s mestom Trenčín. Dominantné zastúpenie v štruktúre pôdneho fondu má orná pôda, ktorá pokrýva 743 ha, čo z celkovej výmery katastrálneho územia predstavuje 43%. V členení na nepoľnohospodársku pôdu majú najvýraznejšie zastúpenie lesné pozemky – 37%.

Pôdny fond obce je tvorený:

Pol'nohospodárska pôda

Orná pôda – 7 431 810 m²

Trvalé trávne porasty – 1 294 620 m²

Záhrady – 332 353 m²

Ovocné sady – 26 101 m²

Chmeľnice – 148 952 m²

Nepoľnohospodárska pôda

Vodné plochy – 109 048 m²

Zastavané plochy a nádvoria – 1 050 591 m²

Ostatné plochy – 311 679 m²

Lesné pozemky – 6 532 919 m²

Z hľadiska klimatických pomerov patrí územie obce do mierne teplej oblasti, pre ktorú je charakteristický počet letných dní pod 50 s priemernou júlovou teplotou nad 16°C. Ročná teplota sa pohybuje okolo 8°C s priemerným ročným množstvom zrážok okolo 700 mm.

Na území obce sa vyskytujú miestne pramene minerálnych vôd, vyhlásené výhradné ložisko tehliarskych ílov a prieskumné územie termálnych vôd. Územie obce prechádza od Vážskej nivy až po vrchol Považského Inovca.



OBYVATEĽSTVO

Demografický vývoj obce

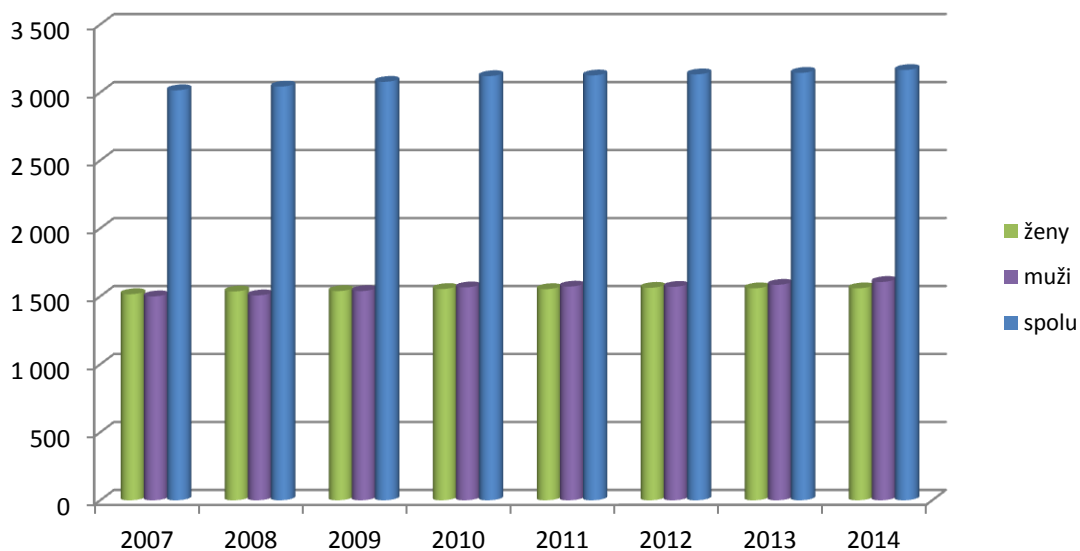
Úroveň sociálneho rozvoja charakterizuje viacero ukazovateľov, medzi ktoré patrí aj demografická situácia a zloženie obyvateľstva. Pre demografický vývoj je vo všeobecnosti charakteristický znižujúci sa prirodzený prírastok obyvateľstva a starnutie populácie, čo možno v prípade obce Trenčianska Turná vyvrátiť údajmi uvedenými v tabuľke 1.

Tabuľka 1: Vývoj počtu obyvateľov v obci v rokoch 2007-2014

Roky	2007	2008	2009	2010	2011	2012	2013	2014
Spolu	3 016	3 043	3 078	3 120	3 125	3 133	3 144	3 165
Ženy	1 516	1 536	1 539	1 554	1 553	1 563	1 559	1 559
Muži	1 500	1 507	1 539	1 566	1 572	1 570	1 585	1 606

Zdroj: datacube.statistics.sk

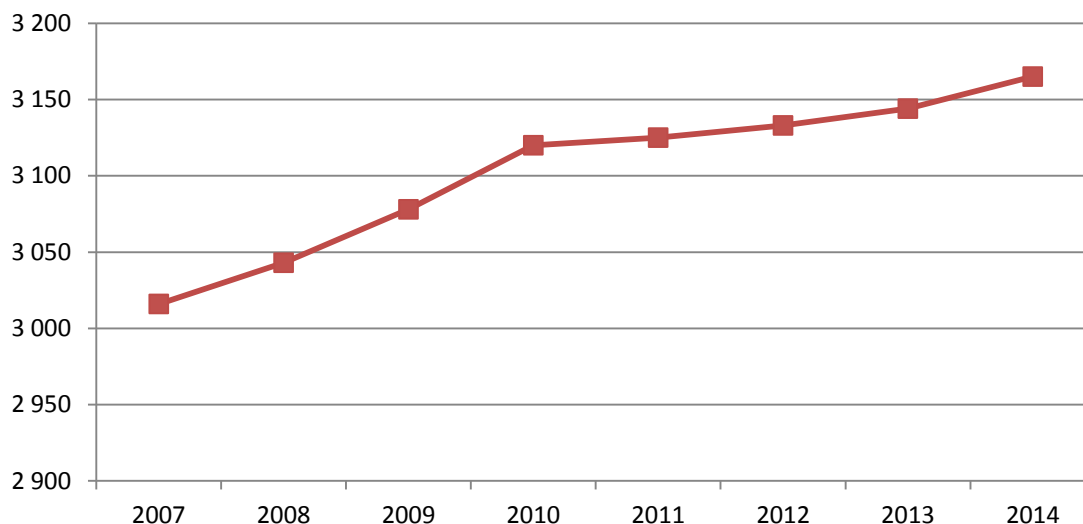
Graf 1: Vývoj počtu obyvateľov a ich štruktúra v r. 2007-2014





Z hľadiska počtu obyvateľov patrí obec Trenčianska Turná do skupiny veľkých obcí, čo je aj prejavom pozitívneho migračného salda, ktorý je výsledkom ekonomického a sociálneho rozvoja obce. Vývoj počtu obyvateľov v obci má počas sledovaného obdobia r. 2007-2012 rastúcu tendenciu, čo je výsledkom schopností obce využiť všetky navrhované rozvojové plochy pre výstavbu IBV, čím aktívne ovplyvnila prisťahovalectvo obyvateľov z okolitých miest a obcí.

Graf 2: Vývoj počtu obyvateľov v obci Trenčianska Turná v r. 2007-2014



Tabuľka 2: Demografický vývoj v obci v rokoch 2010-2014

Ukazovateľ/Roky	2010	2011	2012	2013	2014
Demografické saldo	+35	+30	+17	+8	+11

Zdroj: datacube.statistics.sk

Demografický vývoj v obci má charakteristiku obecnej komunity. V rokoch 2010-2014 má demografické saldo kladný priebeh. Pozitívny demografický vývoj obce (v kladných hodnotách) nie je v súlade s indikátorom celkového súčasného sociálno-ekonomického vývoja v spoločnosti, zhoršenia sociálnej situácie mladých rodín, nemožnosti riešenia bytového problému, ale najmä nedostatok pracovných príležitostí. Riešenie situácie týkajúcej sa nepriaznivej vekovej skladby trvale bývajúcего obyvateľstva z hľadiska vekových kategórií a kolísavého prirodzeného prírastku je predovšetkým vo zvýšení migračného salda obyvateľstva do obce.



Migrácia obyvateľstva

Migrácia obyvateľstva je rozdiel medzi prisťahovanými a vysťahovanými obyvateľmi a jeho hodnoty sú výsledkom citlivej reakcie na pozitívne alebo negatívne signály najmä v sociálno-ekonomickej oblasti.

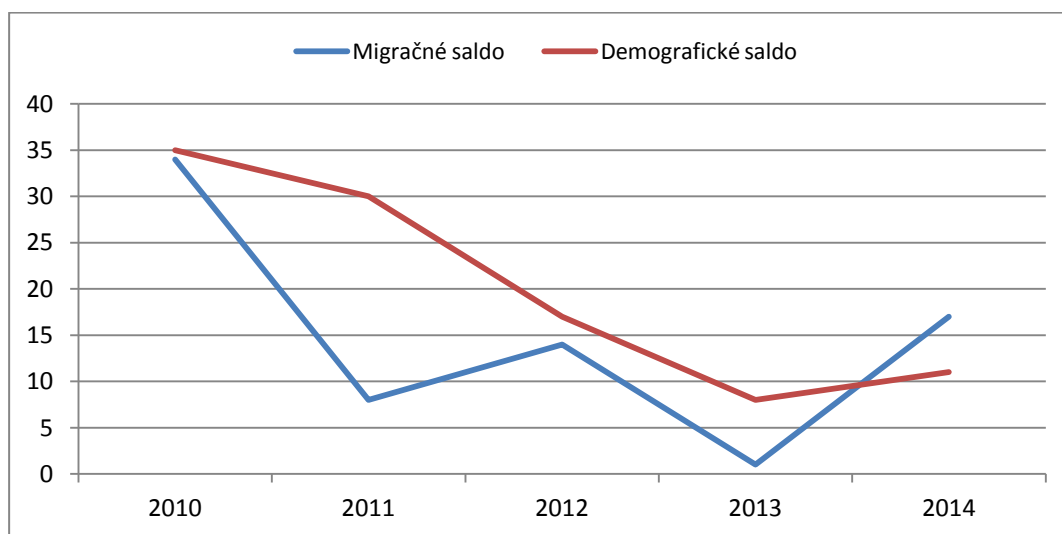
Tabuľka 3: Vývoj migračného salda v obci v rokoch 2010-2014

Ukazovateľ/Roky	2010	2011	2012	2013	2014
Migračné saldo	34	8	14	1	17

Zdroj: datacube.statistics.sk

Rastúci trend v stave obyvateľstva bol predovšetkým odrazom pozitívneho vývoja migračného salda. Podstatné zmeny v oblasti migrácie obyvateľstva sa prejavujú zvyšovaním intenzity migračných pohybov obyvateľstva do obce, predovšetkým z mesta Trenčín. Táto migrácia je spôsobená predovšetkým zvyšujúcim sa dopytom po novej individuálnej bytovej výstavbe (IBV) a nájomných bytov v tichom vidieckom prostredí.

Graf 3: Migračné a demografické saldo obyvateľstva





Veková štruktúra obyvateľstva

Demografický vývoj obyvateľstva sa odráža predovšetkým vo vekovej štruktúre obce. Všeobecným prejavom demografického vývoja obyvateľstva v obciach je väčšinou nepriaznivá veková štruktúra z hľadiska produktívnych vekových kategórií.

Nasledujúca tabuľka prezentuje vekovú štruktúru obyvateľstva v r. 2014 v obci Trenčianska Turná. Najväčší podiel pripadá na obyvateľov v produktívnom veku (69,89%), najmenší podiel pripadá na obyvateľov v poproduktívnom veku (13,08%). Spomínané javy sa odzrkadľujú v indexe vitality, ktorý v roku 2014 dosahoval hodnotu 124,15, t.j. na jedného poproduktívneho obyvateľa (dôchodcu) pripadalo v obci Trenčianska Turná 1,24 obyvateľa v predproduktívnom veku.

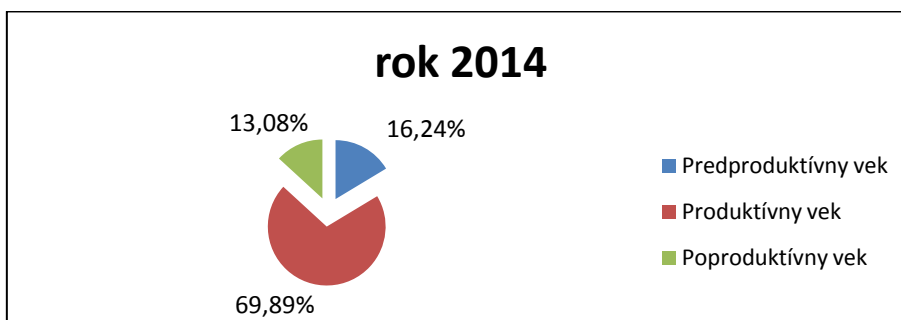
Tabuľka 4: Veková štruktúra obyvateľstva obce Trenčianska Turná v r. 2014

Vek	Spolu
Predproduktívny vek	514
(0-14 rokov) %	16,24
Produktívny vek ženy	1 055
(15-64 rokov – ženy) %	33,33
Produktívny vek muži	1 157
(15-64 rokov – muži) %	36,56
Poproduktívny vek	414
(65+Ž,M) %	13,08
Index vitality	124,15
Index starnutia	80,54

Zdroj: ŠÚ SR

$\text{Index vitality} = (\text{predproduktívny vek} / \text{poproduktívny vek}) * 100$

$\text{Index starnutia} = (\text{poproduktívny vek} / \text{predproduktívny vek}) * 100$





Graf 4: Veková štruktúra obyvateľstva v r. 2014

V súvislosti s doterajším vývojom demografického salda obce môžeme predpokladať nárast počtu obyvateľov z dôvodu vytvárania priaznivých podmienok pre bývanie, čo sa bude prejavovať v postupnom zlepšovaní vekovej štruktúry obyvateľstva. Je možné predikovať, že obec sa bude postupne rozrastať, nakoľko veľký impulz k tomu dáva blízka geografická poloha krajského mesta Trenčín.



Vzdelanostná štruktúra obyvateľstva

Vzdelanostná štruktúra obyvateľstva dáva predpoklad k ekonomickému rozvoju obce, vytvára možnosti na trhu práce a ovplyvňuje hospodársku aktivitu obce, najmä záujem o samostatné podnikanie. Jej úroveň má zásadný význam pre ďalší rozvoj obce.

Na základe výsledkov sčítania obyvateľov, domov a bytov z roku 2011 vyzerala vzdelanostná štruktúra obyvateľov obce nasledovne:

Tabuľka 5: Vzdelanostná štruktúra obyvateľstva obce Trenčianska Turná v roku 2011

Najvyšší skončený stupeň školského vzdelania	Spolu
Základné	357
Učňovské (bez maturity)	429
Stredné odborné (bez maturity)	333
Úplné stredné učňovské (s maturitou)	123
Úplné stredné odborné (s maturitou)	702
Úplné stredné všeobecné	96
Vyššie odborné	29
Vysokoškolské bakalárske	70
Vysokoškolské magisterské, inžinierske, doktorské	350
Vysokoškolské doktorandské	10
Vysokoškolské spolu	430
Bez školského vzdelania	526
Nezistené	95
Úhrn	3 120

Zdroj: SODB 2011

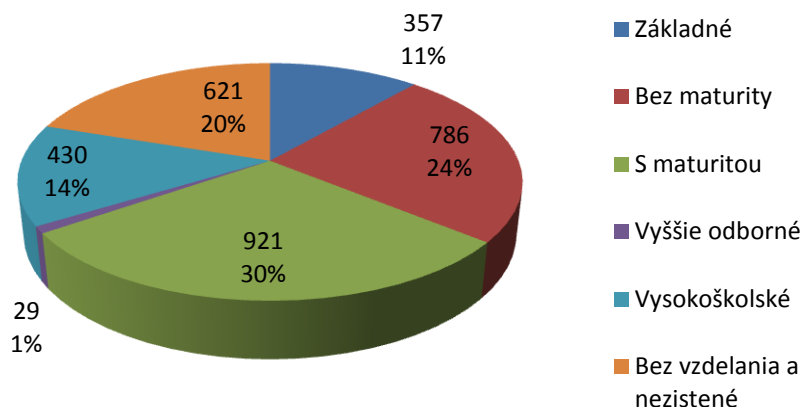
Najvýraznejšie zastúpenie z hľadiska vzdelanostnej štruktúry má úplné stredné vzdelanie ($921 = 123 + 702 + 96$), nasleduje základné a učňovské vzdelanie bez maturity ($786 = 357 + 429$). Najväčší počet obyvateľov disponuje úplným stredným odborným vzdelaním s maturitou (702). Značný podiel zastávajú obyvatelia s vysokoškolským vzdelaním (430 občanov).

Z hľadiska uplatnenia sa obyvateľstva na trhu práce má uvedená vzdelanostná štruktúra pozitívny pomer. Aj napriek tejto skutočnosti z hľadiska ďalšieho vývoja je



potrebné v obci zvyšovať počet obyvateľov so stredoškolským a vysokoškolským vzdelaním, nakoľko bez vzdelania je podľa údajov zo SODB v r. 2011 až 526 obyvateľov.

Graf 5: Vzdelanostná štruktúra obyvateľstva obce



Národnostná štruktúra obyvateľstva

Národnosťou sa rozumie príslušnosť osoby k národu, národnostnej menšine alebo etnickej menšine. Pre určenie národnosti nie je rozhodujúca materinská reč, ani taká reč, ktorú občan prevažne používa alebo lepšie ovláda, ale jeho vlastné rozhodnutie o príslušnosti k národu, národnostnej menšine alebo etnickej menšine.

Štruktúru obyvateľov v Trenčianskej Turnej podľa národnosti znázorňuje tabuľka 6:

Tabuľka 6: Národnostná štruktúra obyvateľstva obce Trenčianska Turná v roku 2011

Národnostná štruktúra	Spolu
Slovenská	2 969
Maďarská	2
Rómska	0
Rusínska	1
Ukrajinská	0
Česká	19
Nemecká	2
Poľská	0
Chorvátska	0
Srbská	0



Ruská	1
Židovská	0
Moravská	2
Bulharská	0
Ostatné	6
Nezistené	118
Spolu	3 120

Zdroj: ŠÚ SR – KS Trenčín

Ako prezentuje predchádzajúca tabuľka, národnostnú štruktúru obyvateľstva v r. 2011 tvorilo 7 skupín. Dominantné zastúpenie mali slovenská národnosť (95,16%) a česká národnosť (0,61%).



Náboženská štruktúra obyvateľstva

Náboženským vyznaním sa rozumie účasť obyvateľstva na náboženskom živote niektorej cirkvi, alebo vzťah k nej. Štruktúru obyvateľov obce podľa náboženského vyznania znázorňuje tabuľka 7:

Tabuľka 7: Náboženská štruktúra obyvateľstva obce Trenčianska Turná v roku 2011

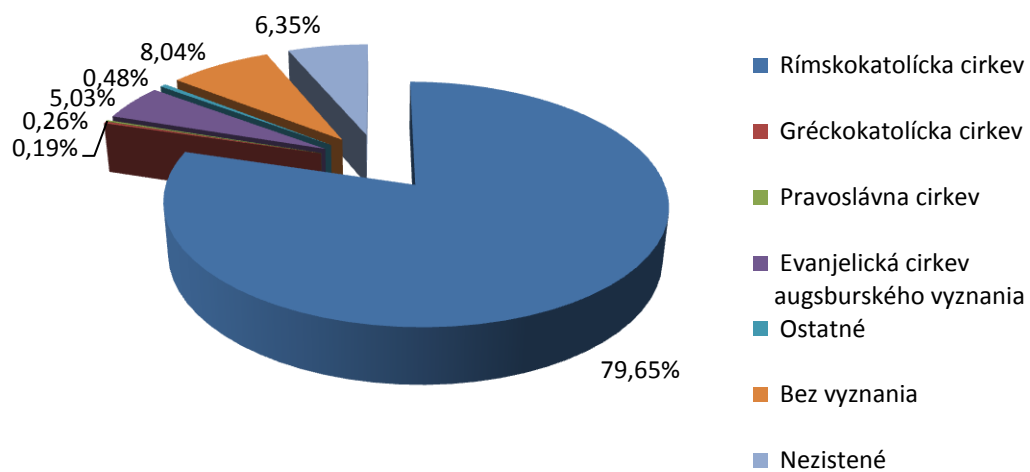
Náboženské vyznanie / cirkev	Spolu
Rímskokatolícka cirkev	2 485
Gréckokatolícka cirkev	8
Pravoslávna cirkev	6
Evanjelická cirkev augsburského vyznania	157
Reformovaná kresťanská cirkev	1
Evanjelická cirkev metodistická	3
Apoštolská cirkev	0
Starokatolícka cirkev	0
Bratská jednota baptistov	0
Cirkev československá husitská	1
Cirkev adventistov siedmeho dňa	0
Cirkev bratská	0
Kresťanské zbory	0
Židovské náboženské obce	0
Náboženská spoločnosť Jehovovi svedkovia	2
Ostatné	8
Bez vyznania	251
Nezistené	198
Spolu	3 120

Zdroj: ŠÚ SR

Z hľadiska náboženskej štruktúry obyvateľstva prevláda v obci jednoznačne rímskokatolícke (79,65%) a evanjelické vierovyznanie (5,03%). Ostatné náboženstvá sú zastúpené minoritne.



Graf 6: Prehľad obyvateľstva obce podľa náboženskej vierovyznania





EKONOMICKÁ ŠTRUKTÚRA A EKONOMICKÝ ROZVOJ OBCE

Ekonomický potenciál obce možno definovať ako spolupôsobenie v obci sa nachádzajúceho kapitálu, ľudských zdrojov a prírodných daností za účelom výroby produkcie a poskytovania služieb. Je rozhodujúcim faktorom rozvojových možností obce a determinantom životnej úrovne jeho obyvateľstva.

Na rozvoji ekonomického potenciálu sa v obci Trenčianska Turná podieľajú nielen podnikateľské subjekty pôsobiace na jej území, ale aj obecná samospráva, a nepriamo aj občania, ktorí sa podieľajú na spoločenskom dianí obce.

Podnikateľské prostredie a ponuka služieb

Rozhodujúce pre ekonomický rozvoj obce sú podmienky pre rozvoj podnikania v obci a podnikateľské aktivity súkromného sektora. Súkromné podnikanie v obci sa sústreďuje predovšetkým do týchto oblastí:

výrobná činnosť, maloobchod a veľkoobchod sústredený do činností obchodných spoločností – predovšetkým spoločností s ručením obmedzeným, fyzické osoby podnikajúce predovšetkým v oblasti obchodu, reštauračných služieb a drobných služieb pre obyvateľstvo.

Celkovú podnikateľskú aktivitu v obci v porovnaní s priemernými ukazovateľmi rozvoja podnikania v SR možno hodnotiť pozitívne, nakoľko v obci pôsobí podľa údajov zo živnostenského registra k 5.5.2014 celkom 419 subjektov, z čoho je 139 spoločností a 280 samostatne zárobkovo činných osôb (SZČO).

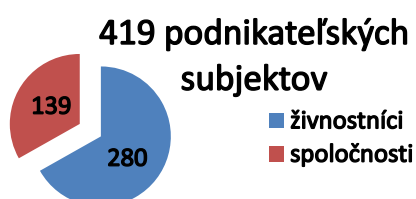


obr.3: Mlyn Trenčan

Ekonomická štruktúra vytváraná súkromným sektorom

Podľa stavu zápisov v obchodnom registri príslušného súdu a registrácie na živnostenskom úrade k 5.5. 2014 na území obce podnikali tieto subjekty:
139 spoločností (s.r.o., a.s., družstvá, združenia),
280 samostatne zárobkovo činných osôb (SZČO)

Graf 7: Štruktúra podnikateľských subjektov k 5.5.2014





Ekonomická aktivita obyvateľstva

Podľa posledného sčítania obyvateľstva v roku 2011 žilo v obci Trenčianska Turná 3.120 evidovaných obyvateľov. Z analýzy ekonomickej aktivity obyvateľstva v roku 2011 vyplýva, že z celkového počtu obyvateľov je v kategórii 0-14 rokov 16,57% obyvateľov, v kategórii 15-64 rokov je 71,24% obyvateľov a v kategórii 65+ je 12,19% obyvateľov.

Z hľadiska hospodárskeho rozvoja obce má najväčší význam práve ekonomicky aktívna zložka obyvateľstva (15-64 rokov). Priemerný ukazovateľ podielu ekonomicky aktívneho obyvateľstva v obci na celkovom počte obyvateľov za posledné roky predstavuje okolo 65%, pričom vyšší podiel dosahujú muži o 4,66% ako ženy. Významná časť ekonomicky aktívnych obyvateľov odchádza za prácou mimo obec do blízkeho okolia, ale aj do sídiel mimo regiónu, okresu i kraja.

Reštrukturalizácia ekonomiky od konca osemdesiatych rokov mala významný dopad aj na zamestnanosť obyvateľstva v obci. Z ostatných odvetví má väčšinové zastúpenie odvetvie „Maloobchod okrem motorových vozidiel a motocyklov“ 129 osôb.

Tabuľka 8: Ekonomicky aktívne obyvateľstva obce podľa pohlavia, dochádzky do zamestnania a podľa odvetvia ekonomickej činnosti v roku 2011

Odvetvie ekonomickej činnosti	Ekonomicky aktívne osoby			z toho dochádza do zamestnania
	muži	ženy	spolu	
Trenčianska Turná				
Pestovanie plodín a chov zvierat, poľovníctvo a služby s tým súvisiace	39	22	61	56
Lesníctvo a ťažba dreva	4	3	7	7
Dobývanie kovových rúd	1	0	1	1
Výroba potravín	10	12	22	18
Výroba nápojov	2	3	5	3
Výroba textilu	6	9	15	13



Výroba odevov	4	14	18	13
Výroba kože a kožených výrobkov	2	1	3	2
Spracovanie dreva a výroba výrobkov z dreva a korku okrem nábytku; výroba predmetov zo slamy a prúteného materiálu	6	2	8	8
Výroba papiera a papierových výrobkov	1	1	2	1
Tlač a reprodukcia záznamových médií	2	1	3	2
Výroba chemikálií a chemických produktov	1	0	1	0
Výroba základných farmaceutických výrobkov a farmaceutických prípravkov	2	1	3	3
Výroba výrobkov z gumy a plastu	3	1	4	3
Výroba ostatných nekovových minerálnych výrobkov	11	3	14	12
Výroba a spracovanie kovov	5	2	7	4
Výroba kovových konštrukcií okrem strojov a zariadení	53	38	91	87
Výroba počítačových, elektronických a optických výrobkov	10	5	15	13
Výroba elektrických zariadení	16	17	33	32
Výroba strojov a zariadení i. n.	33	9	42	37
Výroba motorových vozidiel, návesov a prívesov	17	15	32	29
Výroba ostatných dopravných prostriedkov	2	2	4	4
Výroba nábytku	14	1	15	13
Iná výroba	5	5	10	10
Oprava a inštalácia strojov a prístrojov	22	7	29	26
Dodávka elektriny, plynu, pary a studeného vzduchu	7	3	10	9
Zber, úprava a dodávka vody	1	2	3	3
Čistenie a odvod odpadových vôd	1	0	1	1
Zber, spracúvanie a likvidácia odpadov; recyklácia materiálov	5	1	6	6
Výstavba budov	42	6	48	43
Inžinierske stavby	11	3	14	12
Špecializované stavebné práce	81	3	84	72
Veľkoobchod a maloobchod a oprava motorových vozidiel a motocyklov	15	5	20	18



Veľkoobchod, okrem motorových vozidiel a motocyklov	55	50	105	99
Maloobchod okrem motorových vozidiel a motocyklov	65	83	148	129
Pozemná doprava a doprava potrubím	36	7	43	39
Letecká doprava	1	1	2	1
Skladové a pomocné činnosti v doprave	10	4	14	12
Poštové služby a služby kuriérov	2	19	21	21
Ubytovanie	5	10	15	12
Činnosti reštaurácií a pohostinstiev	18	22	40	38
Nakladateľské činnosti	2	0	2	2
Činnosti pre rozhlasové a televízne vysielanie	1	0	1	1
Telekomunikácie	6	2	8	8
Počítačové programovanie, poradenstvo a súvisiace služby	8	0	8	7
Informačné služby	6	1	7	7
Finančné služby, okrem poistenia a dôchodkového zabezpečenia	6	13	19	14
Poistenie, zaistenie a dôchodkové zabezpečenie okrem povinného sociálneho poistenia	3	7	10	10
Pomocné činnosti finančných služieb a poistenia	3	3	6	6
Činnosti v oblasti nehnuteľností	7	3	10	9
Právne a účtovnícke činnosti	8	12	20	15
Vedenie firiem; poradenstvo v oblasti riadenia	3	2	5	5
Architektonické a inžinierske činnosti; technické testovanie a analýzy	13	5	18	17
Vedecký výskum a vývoj	2	2	4	4
Reklama a prieskum trhu	2	4	6	5
Ostatné odborné, vedecké a technické činnosti	1	0	1	1
Prenájom a lízing	2	0	2	2
Sprostredkovanie práce	2	0	2	2
Činnosti cestovných agentúr, rezervačné	0	1	1	1



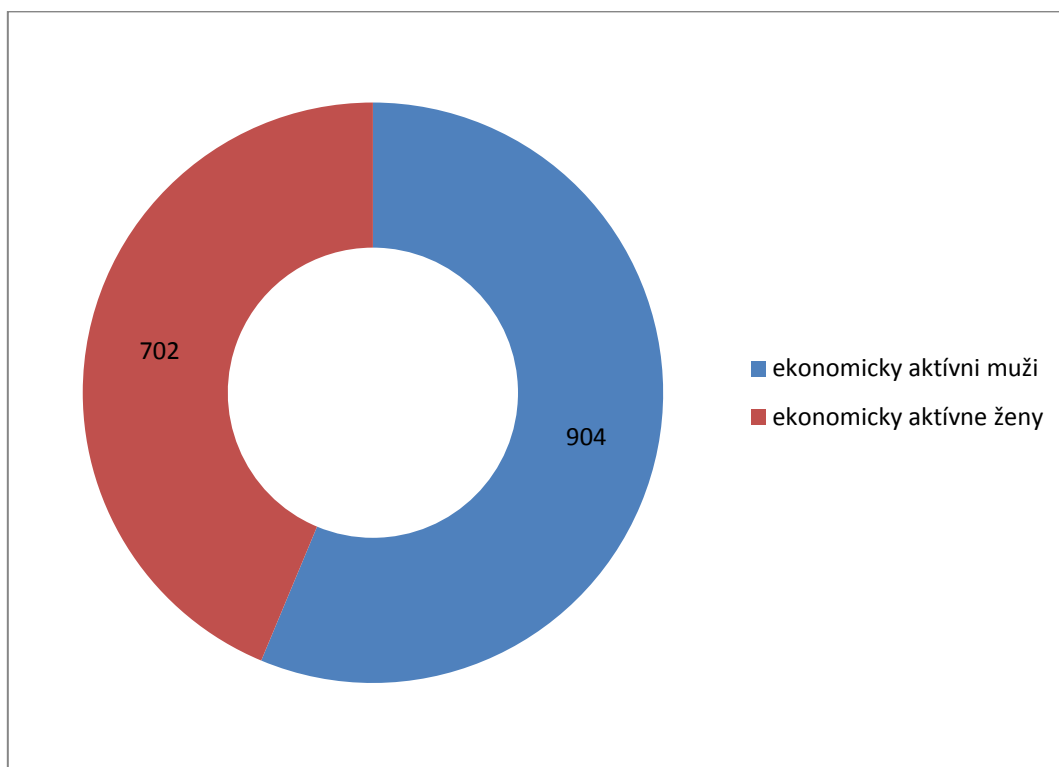
služby cestovných kancelárií a súvisiace činnosti				
Bezpečnostné a pátracie služby	4	0	4	3
Činnosti súvisiace s údržbou zariadení a krajinou úpravou	2	6	8	7
Administratívne, pomocné kancelárske a iné obchodné pomocné činnosti	4	6	10	10
Verejná správa a obrana; povinné sociálne zabezpečenie	59	56	115	103
Vzdelávanie	41	84	125	118
Zdravotníctvo	21	44	65	63
Starostlivosť v pobytových zariadeniach (rezidenčná starostlivosť)	3	5	8	7
Tvorivé, umelecké a zábavné činnosti	1	2	3	3
Činnosti knižníc, archívov, múzeí a ostatných kultúrnych zariadení	1	3	4	3
Činnosti herní a stávkových kancelárií	0	6	6	6
Športové, zábavné a rekreačné činnosti	5	0	5	5
Činnosti členských organizácií	1	1	2	1
Oprava počítačov, osobných potrieb a potrieb pre domácnosti	0	1	1	1
Ostatné osobné služby	2	7	9	7
Nezistené	59	33	92	73
Spolu	90	70	1	1 438
	4	2	606	

Zdroj: ŠÚ SR, SODB 2011

Pre prehľad o ekonomickej aktivite obyvateľov obce Trenčianska Turná slúži nasledovný graf vyjadrujúci počet ekonomicky aktívnych mužov a počet ekonomicky aktívnych žien. Údaje sú prevzaté zo Štatistického úradu SR podľa údajov zozbieraných v roku 2011.



Graf 8: Ekonomicky aktívne obyvateľstvo obce podľa pohlavia r. 2011



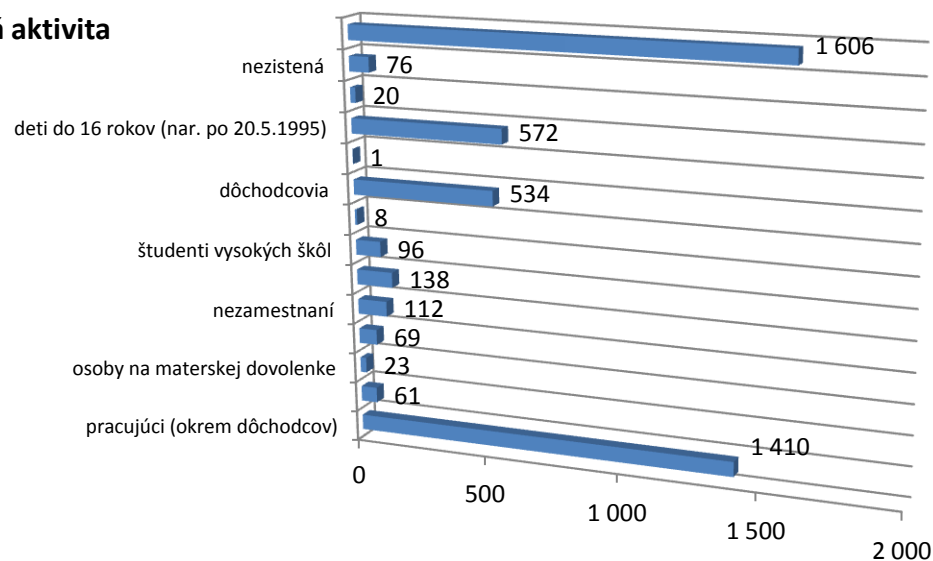


Tabuľka 9: Obyvateľstvo obce podľa ekonomickej aktivity na základe sčítania obyvateľov, bytov a domov v roku 2011

Obec	Trvalo bývajúce obyvateľstvo spolu	Ekonomická aktivita													
		pracujúci (okrem dôchodcov)	pracujúci dôchodcovia	osoby na materskej	osoby na rodičovskej dovolenke	nezamestnaní	študenti stredných škôl	študenti vysokých škôl	osoby v domácnosti	dôchodcovia	příjemcovia kapitálových príjmov	deti do 16 rokov (nar. po 20.5.1995)	Iná	nezistená	z toho ekonomicky aktívni
Trenčianska Turná	3 120	1 410	61	23	69	112	138	96	8	534	1	572	20	76	1 606

Zdroj: ŠÚ SR, SODB 2011

Ekonomická aktivita



Graf 9: Ekonomicky aktívne obyvateľstvo obce Trenčianska Turná podľa SODB v roku 2011 v %



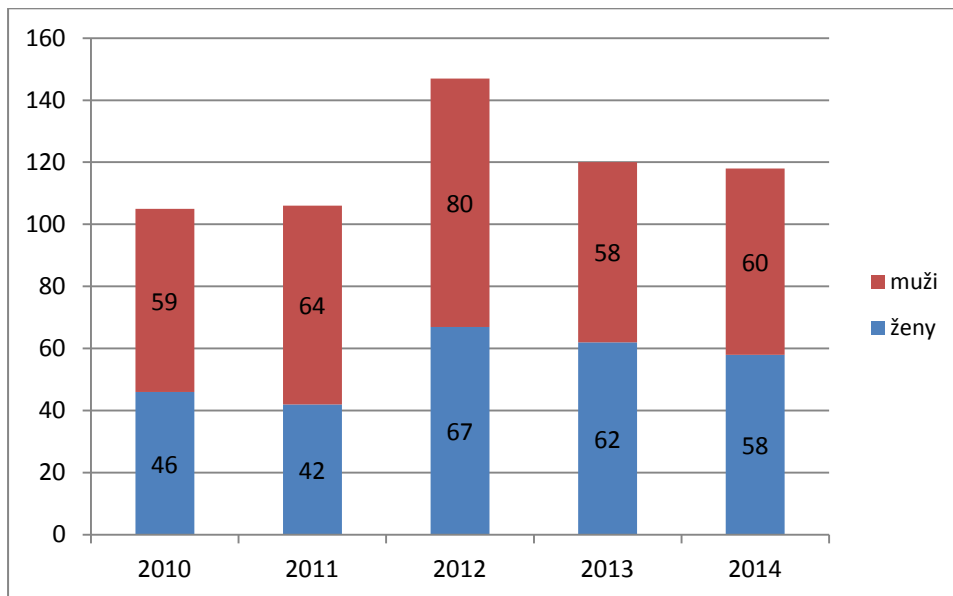
Celkovú situáciu v ekonomickej aktivite obyvateľstva obce dokresľuje i stav nezamestnanosti. Vývoj nezamestnanosti vo všeobecnosti zaznamenáva rastúci trend. Absolútny počet evidovaných nezamestnaných obyvateľov v obci prezentuje nasledujúca tabuľka a graf.

Tabuľka 10: Počet evidovaných nezamestnaných obyvateľov v obci Trenčianska Turná k 31.12. bežného roka

Roky	2010	2011	2012	2013	2014
Počet nezamestnaných	105	112	147	120	118
ženy	46	42	67	62	58
muži	59	61	80	58	60

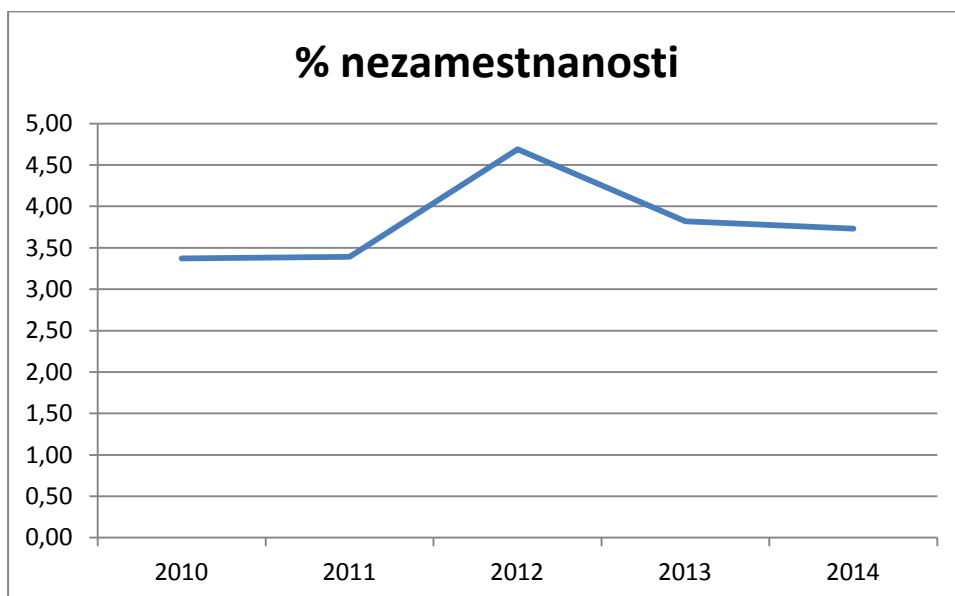
Zdroj: dataCube.statistics.sk/regionálne štatistiky

Graf 10: Vývoj nezamestnanosti v r. 2010-2014





Graf 11: Nezamestnaní obyvatelia v r. 2010-2014



Prejavom klesajúcej nezamestnanosti je obyčajne rastúca zamestnanosť. V porovnaní s ukazovateľmi za SR vykazuje obec Trenčianska Turná dlhodobý pozitívny trend v oblasti nezamestnanosti, predovšetkým po roku 2012. Dôvodom je blízkosť obce ku krajskému mestu Trenčín, čo ovplyvňuje úroveň nezamestnanosti v obci Trenčianska Turná.

Rozpočet obce, štruktúra majetku a cudzích zdrojov

Obecná samospráva môže ovplyvniť ekonomický rozvoj v obci viacerými spôsobmi: finančnými zdrojmi, ktorými disponuje v príjmovej časti rozpočtu, majetkom, ktorým disponuje a ktorý používa na zabezpečenie výkonu obecnej samosprávy, vytváraním podmienok pre rozvoj podnikania v obci pre podnikateľské subjekty budovaním technickej infraštruktúry, využívaním regulačných ekonomických a iných nástrojov, koordinačnou činnosťou, ktorou môže usmerňovať a ovplyvňovať podnikateľské aktivity a aj ostatných podnikateľských subjektov v obci a v jej okolí. Obec môže priamo ovplyvňovať ekonomický rozvoj prostredníctvom rozpočtu a využitia obecného majetku. Fiškálna decentralizácia spolu s postupným prenesením



kompetencií na vyššie územné celky a obecné samosprávy síce zaťažuje financovanie samospráv ale aj výrazne zvyšuje zodpovednosť obecnej samosprávy a rozširuje oblasti, v ktorých môže obec plniť svoje úlohy.

Ročný rozpočet obce je základným finančným plánom, ktorý obec každoročne vypracováva a schvaľuje. V ročnom rozpočte vystupujú dve základné zložky a to ročné rozpočtové príjmy a ročné rozpočtové výdaje.

Príjmy rozpočtu obce

Stále príjmy obce zabezpečujú predovšetkým daňové príjmy, a to podielové i miestne (vrátane poplatkov). Minimálnym príjmom obce sú príjmy z využívania obecného majetku.

Príjmy rozpočtu obce Trenčianska Turná sú tvorené nasledovnými položkami:

- ✓ bežnými príjmami – sú tvorené daňovými príjmami (dane z príjmov, z majetku, za špecifické služby), nedaňovými príjmami (príjmy z podnikania a z vlastníctva majetku, administratívne poplatky, úroky z tuzemských úverov, pôžičiek, návr. finančných výpomocí, vkladov, iné nedaňové príjmy) a tuzemskými bežnými grantmi a transfermi,
- ✓ kapitálovými príjmami – príjem z predaja kapitálových aktív, z predaja pozemkov,
- ✓ príjmovými finančnými operáciami,
- ✓ vlastnými príjmami RO s právnou subjektivitou.

Výdaje rozpočtu obce

Výdavková časť rozpočtu obce charakterizuje prístupy obecnej samosprávy k napĺňaniu samosprávnych kompetencií, a to pri dodržiavaní dvoch základných princípov:

racionalnosť v nakladaní s finančnými prostriedkami,
preferovaní rozvojových potrieb obce.

Výdavky rozpočtu obce predstavujú predovšetkým výdavky bežného rozpočtu obce, ktoré zabezpečujú plnenie funkcií obecnej samosprávy. Výrazný vplyv na zvyšovanie výdavkov bežného rozpočtu má rast cien energií, telekomunikačných, poštových služieb, kancelárskych potrieb a materiálu.

Výdavky rozpočtu obce boli v posledných rokoch členené nasledovne:

- ✓ bežné výdavky (mzdy a odvody, energie, odvoz odpadu, opravy a údržby, pohonné hmoty, kancelárske výdavky, telefón, poštovné, ostatné výdavky),
- ✓ kapitálové výdavky (výdavky verejnej správy, nakladanie s odpad. vodami),
- ✓ výdavkové finančné operácie (transakcie verejného dlhu),
- ✓ bežné výdavky – Základná škola s materskou školou.

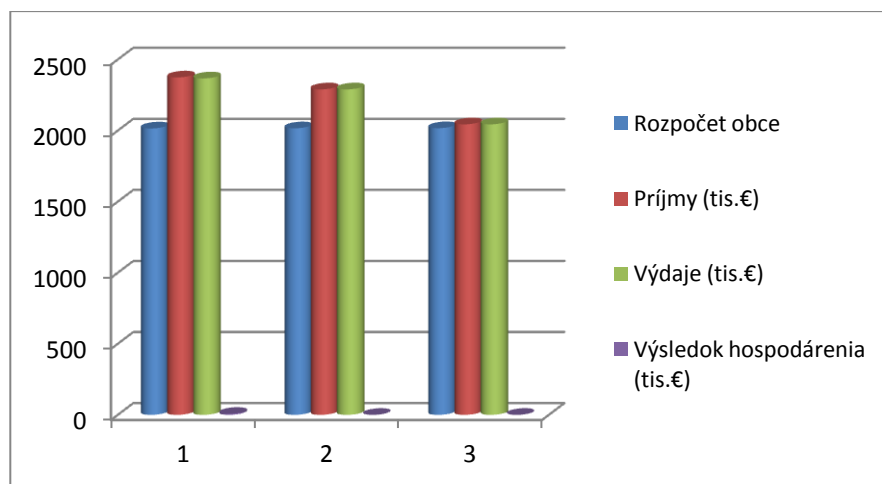


Tabuľka 11: Obecný rozpočet plánovaný na roky 2015 až 2017

Rozpočet obce	2015	2016	2017
Príjmy (tis. €)	2 374	2 290	2 044
Výdaje (tis. €)	2 367	2 290	2 044
Výsledok hospodárenia (tis. €)	7	0	0

Zdroj: OÚ Trenčianska Turná

Hodnoty sú v tis. €



Graf 12: Vývoj plánovaných rozpočtových príjmov a výdajov v rokoch 2015-2017



SOCIÁLNA INFRAŠTRUKTÚRA

Občianska vybavenosť, resp. sociálna infraštruktúra vytvára v obci podmienky pre kvalitu života obyvateľstva. Preto snaha a zámery obce Trenčianska Turná smerujú predovšetkým k rozvoju sociálnej infraštruktúry, aby mohla vytvárať kvalitnú spoločenskú, kultúrnu a obytnú funkciu.

Domový a bytový fond

Možnosti bývania a stavania rodinných domov a bytového fondu sú kľúčové faktory, ktoré ovplyvňujú demografický vývoj obce, rozvoj obce a napíňajú základnú obytnú funkciu obce.

V obci bol podľa výsledkov sčítania obyvateľov, domov a bytov z r. 2011 nasledovný stav bytového fondu:

769 obývaných rodinných domov

11 obývaných bytových domov,

4 iné obývané budovy

Tabuľka 12: základné údaje zo sčítania obyvateľov, domov a bytov 2011 v obci Trenčianska Turná

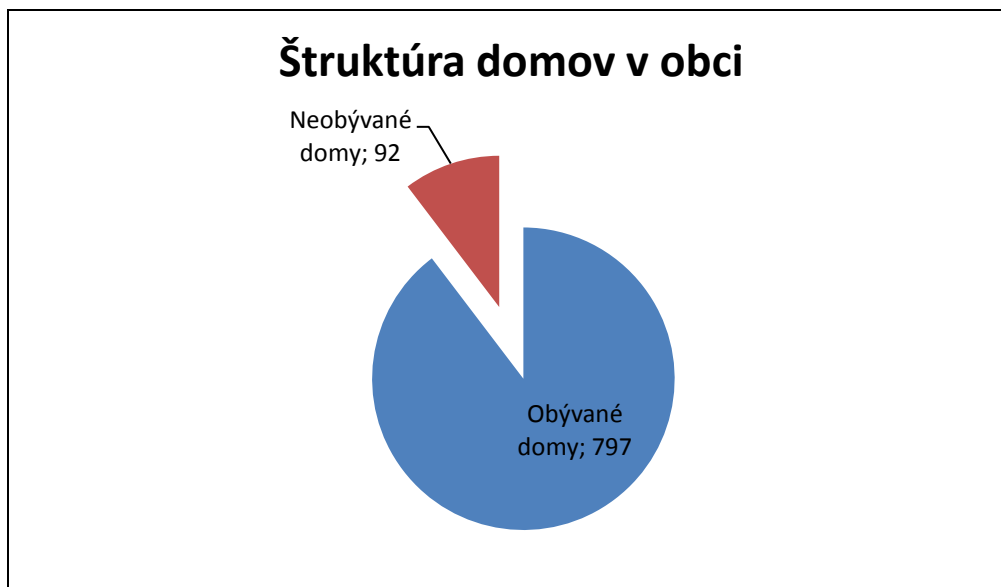
Domy	Počet
Celkový počet domov(obývané + neobývané)	889
Obývané domy	797
podľa formy vlastníctva:	
fyzické osoby	750
štát	1
obec	3
iné právnické osoby	0
kombinácia vlastníkov	16
iné	1
Neobývané domy	92



z toho: zmena vlastníkov	21
z toho: určených na rekreáciu	8
z toho: uvoľnené na prestavbu	18
z toho: nespôsobilé na bývanie	20
z toho: z iných dôvodov	25
Podľa obdobia výstavby	
do r. 1945	1
1946-1990	3
1991-2000	1
2001 a neskôr	2
nezistené	85
Domy obývané podľa typu:	
rodinné domy	769
bytové domy	11
iné	4
domy s nezistenou obývanosťou	0

Zdroj: ŠÚ SR

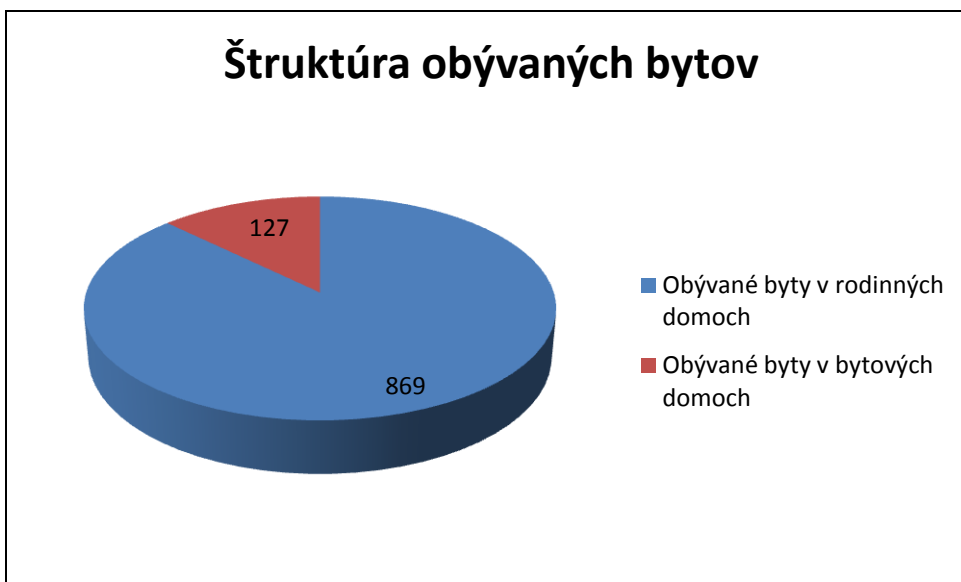
Graf 13: Štruktúra domov v obci (členenie podľa obývané, neobývané, rekreácia)



Pri sčítaní bolo v roku 2011 vykázaných celkom 869 obývaných bytov v rodinných domoch (87,25%) a 127 obývaných bytov v bytových domoch (12,75%).



Graf 14: Štruktúra obývaných bytov v obci (členenie na rodinné domy a bytové domy)



Tabuľka 13: Trvale obývané byty podľa druhu domu, podľa celkovej podlahovej plochy bytu, podľa zásobovania vodou, podľa vybavenosti domácností a podľa pripojenia v roku 2011

Charakter bytového fondu	Rodinné domy	Bytové domy
Obývané byty	869	127
podľa celkovej podlahovej plochy bytu v m ²		
menej ako 40	4	5
40-80	132	102
81-120	415	20
120 a viac	317	0
podľa zásobovania vodou		
v byte zo spoločného zdroja	820	121
v byte z vlastného zdroja	18	2
mimo bytu	2	0
bez vodovodu	2	0
podľa vybavenosti domácností		
mobilný telefón	725	111



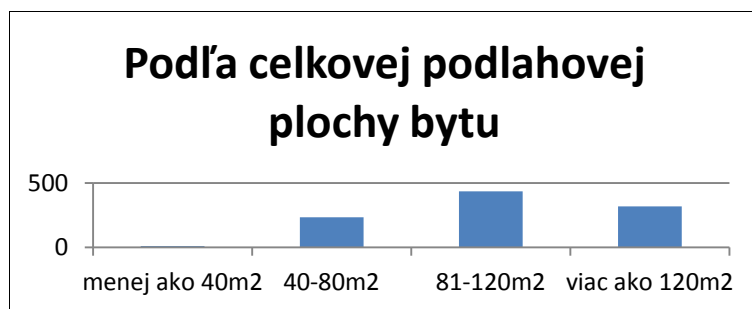
osobný počítač/notebook	533	88
osobné auto	557	74
podľa pripojenia		
na pevnú telefónnu linku	471	50
na internet	507	83

Zdroj: ŠÚ SR

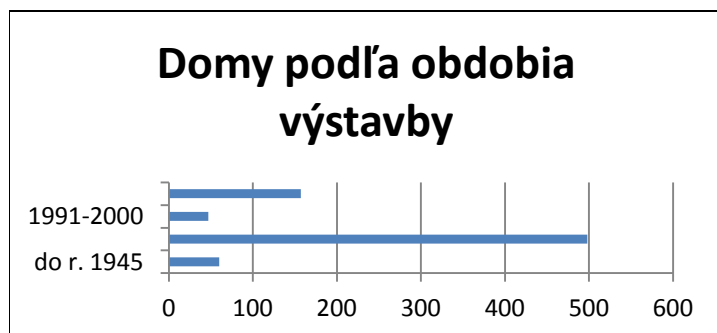
V bytovom fonde prevažujú byty s celkovou podlahovou plochou bytu 81-120m² (435), najmenšie zastúpenie majú byty s celkovou podlahovou plochou menej ako 40m² (9). Rozhodujúcu časť bytového fondu tvoria rodinné domy (869 bytov).

V súčasnosti sa obec snaží ešte viac podporiť rozvoj bytového fondu formou výstavby sociálnych bytov a nových obytných štvrtí rodinných domov, čím sa chce priblížiť k cieľu udržať a prilákať mladých ľudí do obce. Tieto aktivity sú vyvíjané za účelom zvyšovania kvality a životnej úrovne obyvateľov obce.

Graf 15: Bytový fond v členení podľa celkovej podlahovej plochy zo SODB v r. 2011



Graf 16: Domy podľa obdobia výstavby zo SODB v roku 2011



Kvantitatívnu úroveň bývania vyjadruje ukazovateľ obývanosti bytov – 3,15 obyvateľa na 1 trvalo obývaný byt, ktorý je pre podmienky vidieckej obce pomerne priaznivý.



Z hľadiska plošných štandardov bytový fond v obci vykazuje výbornú úroveň. Celkovo možno hodnotiť bytový fond obce ako vyhovujúci, ktorý však po skvalitnení môže byť výrazným stabilizačným faktorom pre obyvateľstvo obce.

Školstvo

Obec Trenčianska Turná je zriaďovateľom Základnej školy s materskou školou Samuela Timona, ktorej súčasťou je školský klub detí a školská jedáleň.

Plnoorganizovaná základná škola s 18. kmeňovými triedami vybudovaná v roku 1961 má 379 žiakov z Trenčianskej Turnej, Mníchovej Lehoty, Selca, Drietomy, Trenčína a Veľkých Bieroviec. Súčasťou školy je športová hala s telocvičňou, posilňovňou a dvoma ihriskami. Škola je modernizovaná, vynovená, farebná. Je to zásluha obce Trenčianska Turná, ktorá realizovala projekt EÚ: Rekonštrukcia a modernizácia ZŠ s MŠ. Materská škola so štyrmi pavilónmi bola vybudovaná v roku 1983. Navštevuje ju 96 detí. Školský klub detí na navštevuje 115 detí v štyroch oddeleniach. Školská jedáleň zabezpečuje stravovanie detí, žiakov, zamestnancov školy, klientov domu opatrovateľskej služby i občanov obce.

Vedenie školy i zriaďovateľ školy kladú veľký dôraz na modernizáciu školy v oblasti informačno-komunikačných technológií. Základná škola má 3 počítačové učebne, z toho 2 majú dataprojektor a jedna interaktívnu tabuľu s 20. tabletmi. V 15. triedach je interaktívna tabuľa, ktorá je výborným prostriedkom pre efektívne a kreatívne vyučovanie. Škola má chemicko-fyzikálnu učebňu s dataprojektorom, školskú dielňu a dielňu ľudových remesiel s krosnami a keramickou pecou. Materská škola má štyri triedy. V každej je počítač, v dvoch triedach je interaktívna tabuľa. Základná škola realizovala projekt EÚ: Premena tradičnej školy na modernú, vďaka ktorému má moderné učebné pomôcky, interaktívne tabule a 21 notebookov pre učiteľov.



obr. 4 Základná škola



Škola realizuje štátne a školské vzdelávacie programy a výchovný program:

1. stupeň ZŠ:

Názov školského vzdelávacieho programu ISCED 1: Otvárame bránu do sveta poznania

2. stupeň ZŠ:

Názov školského vzdelávacieho programu ISCED 2: Učíme sa riešiť úlohy života

Školský vzdelávací program má 4 piliere: moderné vzdelávanie – IKT – región – cudzie jazyky

Materská škola:

Názov školského vzdelávacieho programu ISCED 0: Nezabúdame na minulosť, tešíme sa z prítomnosti, pripravujeme sa na budúcnosť

Školský klub detí:

Názov výchovného programu: S radosťou do sveta hier

Školská jedáleň realizuje projekty zdravej výživy: Školské mlieko a Školské ovocie

Všetky úseky školy realizujú množstvo kreatívnych aktivít a projektov s cieľom, aby sa žiaci v škole veľa naučili pre život a aby do školy radi chodili. Úspechom školy je zvyšujúci sa počet jej klientov, výborná spolupráca so zriaďovateľom, spoločenskými organizáciami a rodičmi detí a žiakov. Podporuje talenty, pomáha slabším žiakom.

Škola má bohatú mimoškolskú činnosť. Každoročne ponúka žiakom športové, umelecké a vedomostné krúžky, pre občanov je celý týždeň otvorená športová hala.

V spolupráci s obcou realizujeme už 15 rokov medzinárodný detský folklórny festival Stretnutie priateľov, veľa kultúrno-spoločenských a zábavných podujatí, ako napríklad Cestu rozprávkovým lesom, Obecné fašiangy, Vianočný koncert, oslavu Dňa matiek, Školskú olympiádu, Karneval a mnoho iných školských a triednych projektov.

Škola v Trenčianskej Turnej so všetkými svojimi zložkami je kreatívnou, modernou, otvorenou školou rodinného typu. Je úspešná preto, lebo cieľavedome a aktívne spolupracujú škola, rodina a obec.

Zdravotná a sociálna starostlivosť

Zdravotnú starostlivosť poskytuje obyvateľom obce zdravotné stredisko pre dospelých, zdravotné stredisko pre deti a dorast a 2 zubné ambulancie. Základná zdravotnícka vybavenosť je doplnená miestnou lekárnou.



Okrem toho obyvatelia využívajú zdravotnícke služby blízkeho krajského mesta Trenčín, čo pohodlne umožňuje aj výhodnosť dopravného spojenia. Odborná starostlivosť o starších občanov je v súčasnosti riešená v dome sociálnych služieb a zariadenia pre seniorov. V obci sa nachádza aj súkromná očná ambulancia.



TECHNICKÁ INFRAŠTRUKTÚRA OBCE

Technická infraštruktúra predstavuje veľmi dôležitý faktor pôsobiaci na ekonomický rozvoj obce. Vytvára podmienky pre kvalitné bývanie obyvateľstva, rozvoj podnikateľských aktivít v obci a okolí a poskytuje dôležité služby pre obyvateľov.

Energetické siete

Zásobovanie elektrickou energiou

Prevádzkovateľom elektrickej siete v obci je Západoslovenská energetika a.s. Elektrifikácia bola zrealizovaná formou vzdušnej siete, v nových stavebných obvodoch obce prostredníctvom podzemných elektrických rozvodov.

Občianska, bytová a podnikateľská vybavenosť sú zásobované z viacerých trafostaníc, ktoré sú rovnomerne rozložené po obci. Trafostanice pokrývajú výkonovo požiadavky zásobovania elektrickou energiou. V niektorých trafostaniciach je ešte rezervný výkon, niektoré sa dajú rekonštruovať na vyššie výkony, čo umožní pokrývať zvýšené nároky na odbery v obci.

Plynifikácia

Obec Trenčianska Turná má v súčasnosti vybudovaný STL verejný plynovod. Plynifikácia obce začala v roku 1985. Distribučný systém plošného zásobovania plynom v obci Trenčianska Turná je zrealizovaný ako strednotlakový rozvod. Trasa hlavného STL rozvodu je uložená v miestnej komunikácii po celej dĺžke trasy, rozvod je zrealizovaný v jednotlivých uliciach, čím sú vytvorené podmienky pre pripojenie všetkých rodinných domov a občianskej vybavenosti podľa individuálnych požiadaviek obyvateľov obce a jednotlivých podnikateľských subjektov. Súčasná STL plynovodná sieť a príslušné plynárenské zariadenia dostatočne pokrývajú spotrebu zemného plynu v obci.

Realizácia plynovodu v obci Trenčianska Turná mala dôležitý význam z hľadiska životnej úrovne obyvateľstva a životného prostredia, čím sa zlepšila čistota ovzdušia a zamedzilo sa znečisťovaniu okolia.



Inžinierske siete

Zásobovanie pitnou vodou

Obec Trenčianska Turná je napojená na verejný vodovod Štvrtok nad Váhom – Selec. V súčasnosti je celá obec zásobovaná z tohto vodovodu. Hlavným zdrojom vody pre miestnu časť Hámre a podnikateľskú zónu Východ (miestny názov Horný Majer) je prameň Huk, ktorý bol zachytený v roku 1906. Pôvodne bol vybudovaný pre potreby mesta Trenčín, teraz je využívaný na skupinové zásobovanie. Existujúca vodovodná sieť a príslušné vodárenské zariadenia dostatočne pokrývajú potrebu vody v obci a nároky na tlak v sieti. Vlastníkom rozvodov vody je TVK, a.s.

Kanalizácia

Obec Trenčianska Turná má v súčasnosti dobudovanú splaškovú kanalizáciu. V súčasnosti je na kanalizačnú sieť napojená celá obec vrátane priemyselných zón. Splaškové vody z objektov nenapojených na kanalizáciu sú zachytávané v žumpách, alebo v iných nádržiach.

V časti obce je vybudovaná dažďová kanalizácia, v miestach kde nie je, je riešená odvádzaním cestnými priekopami do miestneho potoka.

Dopravné siete a dopravné systémy.

Prioritnú úlohu v dopravnej obsluhu obce má autobusová doprava. Prímestské linky autobusovej dopravy sú navrhnuté na zberných komunikáciách obce.



Prevažná časť obce

Obr.5: železničná trať



je v nadštandardnej dostupnosti k zastávkam autobusovej dopravy. Pre medzimestskú alebo diaľkovú autobusovú dopravu nemá obec podmienky.

Obr.6: pohľad na priemyselnú

Autobusová doprava v súčasnosti

zodpovedá potrebám obsluhy obce vrátane nárokov na zamestnaneckú aj školskú dochádzku z obce. Osová poloha cesty a rozmiestnenie zastávok zabezpečujú ich optimálnu pešiu dostupnosť. Zastávka autobusov v Trenčíne na autobusovej stanici vo



väzbe na železničnú stanicu umožňuje prestupy na diaľkové spoje autobusovej aj vlakovej dopravy. Časové medzery autobusovej dopravy sú cca 1 hodina.

Okrem autobusovej dopravy občania využívajú v sledovanej lokalite katastrálneho územia obce železničnú prepravu, ktorá má pre osobnú dopravu len doplnkový charakter. Prevažnú časť jej aktivít naplňuje nákladná preprava materiálu a surovín.



ODPADOVÉ HOSPODÁRSTVO

Nemalú pozornosť venuje obec odpadovému hospodárstvu. V obci sa nachádza obecný zberný dvor pre fyzické osoby. Po obci je vybudovaných 16 zberných miest, kde sú umiestnené 1 100 l nádoby na papier, plasty a sklo. V obci sa v súčasnosti separujú tieto zložky odpadov: plasty, papier, sklo, železný šrot, textil, stavebný odpad, nebezpečný odpad, tetrapakové obaly a biologicky rozložiteľný odpad. Postupne sa pripravuje separácia ďalších komodít komunálneho odpadu.

Zmesový komunálny odpad je odoberaný špecializovanou odpadovou spoločnosťou v intervale 1 x za 2 týždne.

SPOLOČENSKÉ A KULTÚRNE AKTIVITY V OBCI

V obci Trenčianska Turná sa každoročne koná množstvo spoločenských a kultúrnych podujatí pre obyvateľov obce. Sú to aktivity miestneho charakteru, ktoré sú spojené s históriou a zvyklosťami obce.

V rámci kultúrnych podujatí obec každoročne organizuje stávanie mája, deň detí, deň matiek, tradičný futbalový turnaj Memoriál F. Husára, stretnutie priateľov, posedenie s dôchodcami, Mikulášske oslavy, medzinárodný folklórny festival Stretnutie priateľov, preteky furmanských koní (Idú furmani), Hudobné leto, Obecný bál.

Centrom kultúrneho života je obecný kultúrny dom (kapacita 550 osôb), družstevný kultúrny dom (kapacita 250 osôb) a kultúrny dom miestnej časti Hámry s kapacitou 80 osôb. Tu sa organizujú rozličné kultúrne podujatia, ktoré začínajú plesovou sezónou, pokračujú vystúpeniami detských folklórnych súborov a speváckych skupín, oslavami významných jubileí a výročí, divadelnými predstaveniami a mnohými ďalšími podujatiami.

Na organizácii spoločenského života sa podieľa aj obecná samospráva nielen formou poskytovania obecných priestorov pre kultúrne vyžitie obyvateľstva, ale taktiež spolupodieľaním na organizovaní kultúrnych, spoločenských a športových podujatí.

Spoločenský a kultúrny život sa v obci rozvíja pôsobením viacerých záujmových združení, spolkov a organizovaním kultúrnych podujatí a akcií. Najintenzívnejšie sa na spoločenskom dianí obce zúčastňujú nasledujúce miestne organizácie:

- ☐ Telovýchovná jednota Slovan,
- ☐ Klub dôchodcov,
- ☐ Zväz zdravotne postihnutých,
- ☐ Miestna organizácia SČK,



- ☐ Detský folklórny súbor Štvorlístok,
- ☐ Folklórny súbor Večernica,
- ☐ Klub leteckých modelárov,
- ☐ Klub zápasenia,
- ☐ Dedinská liga malého futbalu,
- ☐ Spolok Záhradkár,
- ☐ Chovatelia exotických vtákov,
- ☐ Klub chovateľov poštových holubov.

Kultúrna a spoločenská činnosť patrí medzi hlavné oblasti, ktoré spadajú pod správu obce. Je nutné ju podporovať, aby pozitívne vplývala na úroveň obyvateľstva, ale predstavovala aj možnosti relaxácie a spustenie života. Spoločenský a kultúrny život sa v obci rozvíja pôsobením viacerých záujmových združení, spolkov a organizovaním kultúrnych podujatí a akcií.

CESTOVNÝ RUCH

Cestovný ruch je významným a nepopierateľným aspektom ekonomického rozvoja príslušného regiónu, pretože vytvára pracovné príležitosti pre skupiny obyvateľov, zvyšuje príjmy, stimuluje kapitálové investície, vytvára príležitosti pre rozvoj.

Obec Trenčianska Turná nemá na svojom území výrazné aktivity a atraktivity, ktoré tvoria potenciál pre rozvoj rekreácie a cestovného ruchu. V obci sa nachádzajú minerálne pramene miestneho významu, prieskumné územie termálnych vôd a miestne múzeum, pamätník pripomínajúci porážku Františka Rákoczyho z r. 1708, čo môže tvoriť základ pre rozvoj aktivít v oblasti cestovného ruchu.

Z hľadiska prírodných a priestorových predpokladov existuje možnosť využitia cykloturistiky na trase bývalej lesnej železnice spájajúce obce Trenčín, Soblahov, Mníchova Lehota, Trenčianske Stankovce, Selec s napojením na Vážsku cyklomagistrálu a podpory rozvoja agroturistiky a vidieckeho turizmu.

Zvýšený počet návštevníkov obce je v čase konania už spomenutých kultúrno-spoločenských a športových podujatí, ako sú vystúpenia folklórnych súborov, futbalový turnaj a pretekov furmanských koní.

V súčasnosti sa v obci nachádza penzión s možnosťou ubytovania (do 20 osôb) aj s možnosťou stravovania. Celkove sú v obci 4 reštaurácie, z toho 3 reštaurácie varia aj počas víkendu. Z hľadiska budúcnosti rozvoja cestovného ruchu je však



nevyhnutné, aby sa rozšírili, prípadne vytvorili nové informačné služby pre návštevníkov.

Pri činnosti obce vznikla potreba riešiť komplexný rozvoj územia, t.j. zapojiť podnikateľské subjekty, neziskové organizácie a fyzické osoby do rozhodovania o rozvoji, preto v roku 2014 vzniklo občianske združenie – Miestna akčná skupina Inovec, ktorého základným účelom je komplexný rozvoj územia obcí: Krivosúd-Bodovka, Mníchova Lehota, Opatovce, Selec, Soblahov, Trenčianska Turná, Trenčianske Stankovce a Veľké Bierovce.



III. SWOT ANALÝZA OBCE TRENČIANSKA TURNÁ

SWOT analýza obce Trenčianska Turná bola použitá ako metóda, ktorá vychádza: z analýzy doterajšieho vývoja, súčasného stavu obce s uvedením jeho silných stránok, súčasného stavu obce s uvedením jeho slabých stránok, jeho potenciálnych rozvojových zdrojov – príležitostí (šancí), jeho potenciálnych ohrození rozvojových zámerov – hrozieb (rizík). Pre definovanie základných prvkov SWOT analýzy obce boli využité: poznatky z doterajšieho vývoja a súčasného stavu vybavenia obce, rozvojové zámery obce, strategické ciele, ich priority a opatrenia.

Obr. 7: pohľad na obecný úrad

Silné stránky obce predstavujú potenciálne faktory ďalšieho rozvoja obce vo všetkých základných oblastiach. Vytvárajú východiskovú základňu pre stanovenie reálnych rozvojových cieľov.



Slabé stránky obce predstavujú limitujúce faktory rozvojových zámerov a oblastí, na ktoré treba sústrediť pozornosť orgánov samosprávy.

Príležitosti (šance) sú faktormi, ktoré umožňujú pri ich využití naplnenie rozvojových zámerov obce, ich reálnosť a urýchlenie. Poznanie reálnych príležitostí je východiskom stanovenia splniteľných rozvojových cieľov.

Ohrozenia (riziká) predstavujú skutočnosti, ktoré môžu negatívne ovplyvniť resp. spomaliť realizáciu strategických cieľov rozvoja obce. Dôsledná analýza možností vzniku rizík na celospoločenskej i komunálnej úrovni predstavuje predovšetkým analýzu možností pri zabezpečovaní finančných zdrojov.



Poloha obce a jej hospodársky rozvoj	
Silné stránky	Slabé stránky
<p>výhodná geografická poloha, priaznivá poloha obce vzhľadom na regionálne i nadregionálne póly rozvoja, blízkosť hlavného uzla regiónu – mesta Trenčín, umiestnenie obce umožňuje rozmanitosť dopravného spojenia, blízkosť a napojenosť na diaľnicu D1, cestu I tr. I/50 a železnicu obec sa nachádza v blízkosti priemyselného parku, existencia vhodných plôch pre budovanie oddychových zón a parkov, spracovaný územný plán obce.</p>	<p>nedostatok finančných prostriedkov smerujúcich k podpore občianskej vybavenosti a bytovej výstavby, potreba využitia úverových zdrojov pri budovaní občianskej infraštruktúry, ohrozenie životného prostredia a prírodných daností vplyvom industriálnej výroby, komunikačných sietí a rozvoju technickej infraštruktúry, chýba dobudovanie R2 rýchlostnej cesty</p>
Príležitosti	Ohrozenia
<p>využitie katastrálneho územia obce pre bytovú, občiansku, spoločenskú i podnikateľskú výstavbu, možnosť kooperácie riešenia otázok a problémov regionálneho charakteru s okolitými sídlami, rozvoj priemyselnej zóny obce Trenčianska Turná, rozvoj cestovného ruchu a cykloturistiky poloha obce pri krajskom meste</p>	<p>nedostatok vlastných i verejných finančných zdrojov na financovanie projektov v rámci dopravnej infraštruktúry a občianskej vybavenosti, narušenie urbanistickej štruktúry realizáciou veľkých investícií najmä v oblasti technickej infraštruktúry, administratívna náročnosť pri získavaní finančných prostriedkov zo štátnych dotácií a z fondov EÚ,</p>



Demografický vývoj a ľudské zdroje	
Silné stránky	Slabé stránky
<p>takmer jednotná národnosť a náboženská štruktúra obyvateľov, pozitívny vývoj vekových kategórií obyvateľstva obce, existencia školských zariadení priamo v obci, vytváranie dostatku pracovných príležitostí v obci a jej blízkom okolí, vysoká miera ekonomicky aktívnych osôb, dostatok kvalifikovanej pracovnej sily, dostupnosť zdravotnej starostlivosti, rozmanitosť dopravného spojenia s premávkou v postačujúcich časových intervaloch.</p>	<p>nepriaznivá vzdelanostná štruktúra obce spôsobená migráciou vzdelaného obyvateľstva do väčších miest,</p>
Príležitosti	Ohrozenia
<p>podpora bytovej výstavby, rast bytového fondu najmä pre mladé rodiny, rozmach občianskej vybavenosti obce a zvyšovanie úrovne sociálnych služieb v obci, vznik pracovných príležitostí a ekonomický rozvoj celej oblasti, budovanie tzv. zelených zón - rekreácie a oddychu, detských a športových ihrísk.</p>	<p>nepriaznivý ekonomický a sociálny vývoj v spoločnosti, existenčné podmienky pre zabezpečenie rodiny, prehľbovanie nepriaznivej vekovej a vzdelanostnej štruktúry obyvateľstva, nárastom dopytu po vidieckom type bývania rastie cena nehnuteľností prehľbovanie štrukturálnych rozdielov medzi dopytom a ponukou trhu práce, vytlačanie znevýhodnených skupín obyvateľstva z trhu práce.</p>



Environmentálne a životné prostredie obce	
Silné stránky	Slabé stránky
komplexné odkanalizovanie obce blízkosť zdroja tehliarskych ílov a geotermálnych a minerálnych vôd, dostatok priestorov pre budovanie oddychových zón v obci, dostatok pitnej a úžitkovej vody, kompletná plynofikácia domácností obce, využívanie zemného plynu pri zabezpečení tepelnej energie, kvalitná legislatíva pre nakladanie s komunálnym a separovaným odpadom, funkčný systém zberu a odvozu komunálneho odpadu.	narastanie individuálnej automobilovej a motocyklovej dopravy, všeobecný nezáujem znečisťovateľov na zlepšovaní ŽP a odstraňovaní príčin, nedostatočná informovanosť občanov o stave ŽP, existencia divokých skládok.
Príležitosti	Ohrozenia
aplikácia aktivít smerujúcich k minimalizácii tvorby odpadov a ich efektívnejšiemu zhodnocovaniu možnosti materiálového, resp. energetického využitia odpadov, využitie miestnych geotermálnych vôd ako alternatívny zdroj energií, úprava verejných plôch a priestranstiev, regulácia Hukovho potoka, vybudovanie protipovodňovej ochrany obce, možnosti získania finančných prostriedkov z fondov EÚ a štátneho rozpočtu.	ohrozovanie obce prašnosťou, a znečisťovaním ovzdušia vplyvom zveľaďovania technickej a občianskej infraštruktúry, ohrozovanie čistoty spodných vôd septikmi, slabý záujem občanov o separáciu a zhodnocovanie zložiek komunálneho odpadu, nárast množstva vznikajúceho komunálneho odpadu a vytváranie nepovolených tzv. divokých skládok. ohrozovanie hlukom a vibráciami vplyvom narastajúcej dopravy



Technická infraštruktúra	
Silné stránky	Slabé stránky
kompletná plynifikácia obce, vyhovujúce zásobovanie obyvateľov obce pitnou vodou odkanalizovanie obce, dostatočný počet trafostaníc vytvára potrebný kapacitný potenciál v prípade spotreby elektrickej energie, dobré napojenie na regionálnu a nadregionálnu cestnú sieť, uspokojivá kvantitatívna a kvalitatívna telekomunikačná infraštruktúra, rozmanitá obchodná sieť v oblasti predaja tovaru a poskytovaných služieb, existencia verejného rozhlasu a miestneho osvetlenia.	zlý technický stav obecných objektov zlý technický stav miestnych komunikácií, potreba rekonštrukcie a dobudovanie chodníkov a autobusových zastávok, nedostatok finančných prostriedkov na údržbu technickej infraštruktúry, zlý stav oplatenia verejných priestranstiev, nevyhovujúci stav časti nehnuteľného majetku obce. nedostatočná úroveň komunitných (kultúrno-spoločenských, športových) centier obce
Príležitosti	Ohrozenia
budovanie nájomných a sociálnych bytov, vytvorenie podmienok a priestorov pre individuálnu výstavbu, dobudovanie IS a príjazdových miestnych komunikácií k novovybudovaným bytovým jednotkám a lokalitám rodinných domov, nevyhovujúci stav odvádzania povrchových vôd skvalitnenie technológie na zber KO rekonštrukcia a modernizácia obecných objektov.	nedostatok finančných prostriedkov, malá podpora zo strany štátu pri budovaní technickej infraštruktúry, nezvratne zhoršujúci sa technických stav obecného majetku, neúspešnosť predkladaných žiadostí k získaniu nenávratného finančného príspevku z fondov EÚ a štátneho rozpočtu, zložité podmienky čerpania prostriedkov z fondov EÚ,



Sociálna (občianska) infraštruktúra	
Silné stránky	Slabé stránky
<p>uspokojivá úroveň bytovej vybavenosti obce,</p> <p>priaznivá perspektíva ďalšej bytovej výstavby a výstavby rodinných domov, vyhovujúci priemerný vek bytového fondu,</p> <p>dostupná vybavenosť obce predškolskými a školskými zariadeniami,</p> <p>dostupná základná zdravotnícka starostlivosť v priamo v obci,</p> <p>existencia kultúrneho zariadenia a športového areálu,</p> <p>tradícia v organizovaní spoločenských a kultúrnych podujatí,</p> <p>spoluúčasť miestnych organizácií a združení na kultúrnom dianí v obci.</p>	<p>vysoká prevádzková nákladovosť a zlý technický stav objektov občianskej vybavenosti,</p> <p>deficit v materiálno-technickom vybavení školských zariadení, čo znamená sústavné obmedzovanie sa pri rekonštrukčných prácach na školských zariadeniach,</p> <p>nedostatočná kapacita predškolských zariadení</p> <p>nedostatočná kapacita pre sociálne služby v oblasti starostlivosti o starších občanov,</p>
Príležitosti	Ohrozenia
<p>skvalitňovanie školského vzdelávania smerom k požiadavkám trhu práce,</p> <p>realizácia investičných zámerov súvisiacich s rekonštrukciou pôvodných, prípadne vybudovaním nových športových areálov a detských ihrísk,</p> <p>podpora sociálnych programov pre marginálne skupiny obyvateľstva,</p>	<p>zhoršujúca sa sociálna situácia niektorých skupín obyvateľstva,</p> <p>nedostatok finančných prostriedkov na údržbu existujúcich školských zariadení a športových objektov,</p> <p>vysoký stupeň opotrebenia jednotlivých obecných objektov,</p> <p>potreba ich údržby a opráv, ako aj zlepšenie ich vnútorného vybavenia,</p> <p>nedostatok finančných zdrojov a prípadná neúspešnosť projektov pre riešenie rozvoja občianskej infraštruktúry,</p>



Záujmové združenia, kultúrne a spoločenské aktivity	
Silné stránky	Slabé stránky
existencia kultúrnych a spoločenských objektov v obci, členstvo obce v Miestnej akčnej skupine INOVEC spoluúčasť miestnych združení na kultúrnom a spoločenskom dianí v obci, dlhoročná tradícia v organizovaní kultúrnych, spoločenských a športových podujatí, organizovanie kultúrnych podujatí aj školopovinnými deťmi, generačné stretnutia, uvítanie detí do života a pod.	upadanie záujmu o tradičné miestne podujatia (športové, kultúrne, spoločenské) najmä zo strany mladších obyvateľov obce, nedostatočná spolupráca niektorých podnikateľských subjektov na kultúrno-spoločenských akciách, obyvatelia obce dostatočne nevyužívajú ponúkané možnosti kultúrneho vyžitia
Príležitosti	Ohrozenia
zapojenie všetkých vekových zložiek obyvateľstva na záujmových aktivitách, poskytovanie priestorov pre stretávanie a organizovanie záujmových skupín, aktivizácia partnerstva samosprávy, podnikateľov a záujmových združení, prostredníctvom záujmových združení zlepšenie komunikácie medzi orgánmi samosprávy a občanmi, vyvíjanie aktivít smerujúcich k zapojeniu mladých občanov do kultúrneho diania v obci.	nezáujem občanov o spoločenské, kultúrne a športové akcie, klesajúci záujem mladých obyvateľov o zachovanie a rozvíjanie tradícií v obci.



Ekonomické podmienky a podnikateľské prostredie	
Silné stránky	Slabé stránky
<p>pomerne vysoká zamestnanosť v obci, priaznivý podiel ekonomicky aktívneho obyvateľstva, veľké zastúpenie podnikateľov v skupine malých podnikateľov, t.j. SZČO, dobrá geografická poloha z hľadiska pólov regionálneho rozvoja, existencia veľkých a stabilných zamestnávateľov v obci, dostatočná úroveň zabezpečenia služieb a maloobchodu priamo v obci, existencia objektov v správe obce, možnosti jeho efektívnejšieho využitia, vrátane podnikania s ním formou prenájmu prípadne predaja.</p>	<p>nedostatočné využitie verejných zdrojov (EÚ, SR) a úverových prostriedkov pri financovaní zámerov obce, vysoký stupeň opotrebovania obecného majetku, vysoká finančná zaťaženosť a administratívne bariéry obmedzujúce rozvoj podnikania.</p>
Príležitosti	Ohrozenia
<p>potenciál pre budovanie priemyselných zón, predpoklad dodatočne vyvolaných efektov z činnosti existujúcich podnikateľských prevádzok, racionalizácia nákladov pri prevádzkovaní obecných objektov, podpora vzniku malých podnikateľských subjektov v oblasti služieb a výroby, podpora rozvoja sektorov s vyššou pridanou hodnotou. získanie pozemkov pod stavbami, určenými na verejnoprospešné účely, do majetku obce</p>	<p>neúspešnosť predkladaných žiadostí o nenávratný finančný príspevok z fondov EÚ a štátneho rozpočtu, odchod alebo útlm výroby – podnikateľskej sféry v obci a blízkom okolí, možný negatívny dopad na životné prostredie obce vplyvom realizácie zámerov v oblasti technickej a občianskej infraštruktúry.</p>



SWOT analýza silných a slabých stránok, príležitostí a ohrození poskytla prehľad potenciálnych obmedzení i možností pri ďalšom rozvoji obce. Jej zhodnotenie umožnilo stanoviť nevyhnutné priority strategických cieľov v jednotlivých oblastiach a prijať opatrenia na zabezpečenie ich dosiahnutia. Analýza príležitostí a ohrození umožnila odhaliť doteraz nevyužitú šancu a súčasne definovať riziká, s ktorými sa samospráva môže v ďalšom období stretnúť.



IV. STRATEGICKÁ ČASŤ

Strategická časť obsahuje rozvojovú víziu ako stratégiu rozvoja obce pri zohľadnení jej vnútorných špecifík a určí hlavné ciele a priority, ktoré určujú smery rozvoja obce pri rešpektovaní princípov regionálnej politiky s cieľom dosiahnutia vyváženého a udržateľného rozvoja územia.

ROZVOJOVÁ VÍZIA OBCE

Rozvojová vízia obce predstavuje prakticky zidealizované predstavy obyvateľov obce i manažmentu obecnej samosprávy o tom, ako by obec v strednodobom horizonte mala vyzeráť, ako by mali jej obyvatelia v nej žiť, ako by sa mali v obci cítiť, akú kvalitu života by im obec mala v budúcnosti ponúknuť. Je to vízia predovšetkým pre ekonomicky aktívnu a mladú generáciu obce, ale i vízia pre pokojný a zabezpečený život občanov v poproduktívnom veku.

Rozvojová vízia obce je základným prvkom pre stanovenie žiadaných rozvojových potrieb a vo vecnej rovine slúži na stanovenie strednodobých i krátkodobých cieľov, priorít a opatrení, ktoré sa v strednodobom programovom dokumente obce ďalej rozpracovávajú do konkrétnejšej vecnej podoby.

Vízia obce vychádza z predstáv obyvateľov vyslovených v ankete, na verejných zhromaždeniach občanov i pri iných príležitostiach a aj zo zámerov obecnej samosprávy a jej volených predstaviteľov.

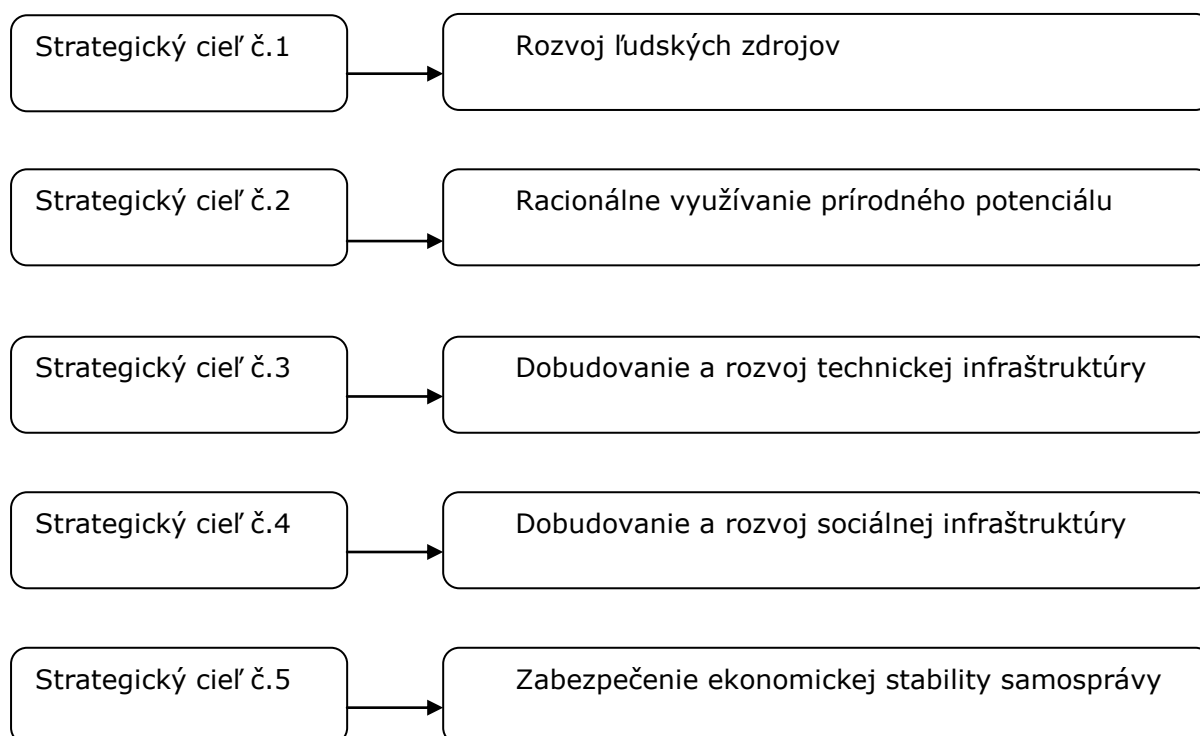
Obec Trenčianska Turná má potenciálne predpoklady byť pre svojich občanov miestom pre pokojné bývanie, v zdravom a čistom prostredí. **Víziou je pokračovanie a udržiavanie najmä rodinných tradícií v rozvoji a živote obce. Cieľom je primerané využívanie prírodného potenciálu obce pri zabezpečení ekologickej stability, vybudovanie obce urbanisticky usporiadanej, zabezpečenej bytovou a občianskou vybavenosťou, s potrebnou technickou a sociálnou infraštruktúrou.** Naplnenie cieľovej rozvojovej vízie by malo priniesť nové možnosti pre rozvoj podnikania, vznik pracovných príležitostí, rozvoj a výstavbu nových bytov pre mladé rodiny, priaznivé podmienky pre materiálne zabezpečený a duchovne bohatý život. Obec by mala poskytovať svojim obyvateľom priaznivé podmienky pre vzdelanie, záujmové, kultúrne, športové a iné vyžitie, ako aj možnosti oddychu a rekreácie, pri primeranom zdravotnom a sociálnom zabezpečení. Neoddeliteľnou súčasťou rozvojovej vízie obce je i vybudovanie občianskej spoločnosti na princípoch spolužitia aktivity a solidarity, s dobrými medziľudskými vzťahmi.



Naplnenie dlhodobej vízie rozvoja obce Trenčianska Turná vedie cez stanovenie a plnenie strategických cieľov rozvoja, ich priorít a následne opatrení. Tieto boli stanovené predovšetkým na základe problémov, ich príčin a dôsledkov v súčasnom stave obce.

Pre naplnenie dlhodobej vízie boli v PHSR obce stanovené nasledovné strategické ciele:

Schéma strategických cieľov programu rozvoja obce Trenčianska Turná:



Základným predpokladom pre splnenie stanovených cieľov je získanie potrebných finančných zdrojov. Ide najmä o financie z verejných fondov, resp. z fondov Európskej únie. Ďalším predpokladom pre úspešné splnenie strategických cieľov je dôsledné vypracovanie a predkladanie programových zámerov a zdôvodnených žiadostí o pridelenie nenávratných finančných prostriedkov na príslušné inštitúcie.

**STRATEGICKÉ CIELE A ICH PRIORITY**

Plnenie hlavných strategických cieľov dlhodobého rozvoja obce sa realizuje stanovením ich priorít a definovaním jednotlivých konkrétnych opatrení, ktoré sa premietajú do projektov a projektových zámerov.

Vzhľadom na veľkosť obce a rozsah plánovaných aktivít bude obecná samospráva realizovať riešenie uvedených zámerov predovšetkým predkladaním žiadostí na dotácie zo štátnych fondov a z príslušných fondov Európskej únie (EŠIF).

Plnenie strategických cieľov rozvoja obce, stanovených priorít a prijatých opatrení bude rozhodujúcim spôsobom ovplyvňovať postup výstavby, rozvoj miestnych a regionálnych investícií v katastrálnom a záujmovom území obce.

Aktualizáciu stanovených priorít a prijatých opatrení, pri dodržaní hlavných strategických cieľov rozvoja, bude uskutočňovať obecná samospráva pri každoročnom stanovení hlavných úloh samosprávy a spracovaní obecného rozpočtu. Základom bude stav prípravy jednotlivých projektov a reálne predpoklady na získanie potrebných finančných prostriedkov.

Strategické ciele				
1. Rozvoj ľudských zdrojov	2. Racionálne využívanie prírodného potenciálu	3. Dobudovanie a rozvoj technickej infraštruktúry	4. Dobudovanie a rozvoj sociálnej infraštruktúry	5. Zabezpečenie ekonomickej stability samosprávy
Priorita 1.1 Zlepšenie podmienok pre činnosť školských zariadení v obci	Priorita 2.1 Environmentálne aktivity obce a rozvoj cestovného ruchu	Priorita 3.1 Vybudovanie technickej infraštruktúry vo všetkých častiach obce	Priorita 4.1 Nová výstavba a rekonštrukcia bytového fondu obce	Priorita 5.1 Efektívne využívanie verejných zdrojov, EŠIF a štátnych zdrojov
Opatrenie 1.1.1 Modernizácia základnej školy s materskou školou	Opatrenie 2.1.1 Riešenie negatívnych ekologických dopadov pri investičnej výstavbe a využívanie prírodného potenciálu obce	Opatrenie 3.1.1 Dobudovanie dažďovej a splaškovej kanalizácie obce	Opatrenie 4.1.1 Podpora individuálnej bytovej výstavby	Opatrenie 5.1.1 Príprava žiadostí k získaniu nenávratných finančných príspevkov
Opatrenie 2.1.2 Budovanie oddychových a tzv. zelených zón v katastri obce	Opatrenie 3.1.2 Dobudovanie inžinierskych sietí v nových miestnych obytných častiach	Opatrenie 4.1.2 Výstavba nájomných a sociálnych bytov v obci		Priorita 5.2 Obnova obecného majetku
Opatrenie 2.1.3 Rozvíjanie aktivít súvisiacich so zviditeľnením obce a s rozvojom cestovného ruchu	Priorita 2.2 Odpadové hospodárstvo obce	Priorita 3.2 Výstavba, rekonštrukcia, opravy a údržba obecných komunikácií, ulíc, chodníkov, verejných priestranstiev a parkovacích plôch		Opatrenie 5.2.1 Rekonštrukcia a vybudovanie obecných objektov (kultúrny dom, priestory obecného úradu, dom smútku, zvonica v Hámroch a pod.)



Priorita 1.2 Zlepšovanie podmienok pre ekonomickú aktivitu obyvateľov, rozvoj podnikania	Opatrenie 2.2.1 Likvidácia nelegálnych skládok odpadov	Opatrenie 3.2.1 Rekonštrukcie a dobudovanie miestnych komunikácií, verejných priestranstiev a parkovacích plôch v obci		Opatrenie 5.2.2 : Obnova miestneho rozhlasu
Opatrenie 1.2.1 Podpora podnikania v obci a jej blízkom okolí	Opatrenie 2.2.2 Rozšírenie separovaného zberu odpadov v obci	Opatrenie 3.2.2 Komunikácia a most cez Hukov potok		
Priorita 1.3 Vytváranie podmienok a podpora činnosti záujmových spolkov a občianskych združení, rozvíjanie kultúrnych, športových a spoločenských tradícií v obci		Opatrenie 3.2.3 Výstavba a rekonštrukcia chodníkov v obci		
Opatrenie 1.3.1 Vytváranie priestorových podmienok pre klubovú činnosť záujmových združení a spolkov obyvateľov obce		Opatrenie 3.2.4 Obnova technologického vybavenia na letnú a zimnú údržbu miestnych komunikácií		
Opatrenie 1.3.2 Udržiavanie a rozvoj kultúrnych, športových a iných dlhodobých tradícií obce		Opatrenie 3.2.5 Vybudovanie a rekonštrukcia autobusových zastávok v obci		
Opatrenie 1.3.3 Obnova miestneho múzea				



Strategický cieľ 1: Rozvoj ľudských zdrojov

Tento strategický cieľ bol zvolený pre základnú charakteristickú črtu obce, a to priaznivý demografický vývoj vyplývajúci z analýzy, ktorým sa nemôže na Slovensku pochváliť veľa obcí. Plnenie tohto cieľa je navrhované zabezpečením troch priorít, ktoré majú podporiť priaznivý demografický vývoj obce a s tým súvisiace potreby podpory, ako je zlepšenie podmienok pre činnosť školských zariadení, podmienok pre ekonomickú aktivitu obyvateľov obce a podmienok pre realizovanie sa obyvateľov obce vo voľno časových aktivitách (šport, kultúra).

Priorita 1.1: Zlepšovanie podmienok pre činnosť školských zariadení v obci je zvolená aj vzhľadom k demografickému vývoju v obci Trenčianska Turná. S rastom obyvateľov v obci sa musia rovnako zlepšovať podmienky pre školské zariadenia v obci, aby bol zabezpečený servis pre obyvateľov obce a aby bolo dobre postarané aj pre mladých a najmenších obyvateľov obce Trenčianska Turná.

Priorita 1.2: Zlepšovanie podmienok pre ekonomickú aktivitu obyvateľov, rozvoj podnikania je zvolená pre rast ekonomickej aktivity obyvateľov obce. Táto priorita je zameraná na oblasť života obyvateľov obce, ktorá tvorí hlavnú náplň činnosti ekonomicky aktívnych obyvateľov. Na základe rozvoja tejto oblasti porastie aj príjem do obecnej pokladnice, či už ako priamy podiel z daní alebo nepriamo rozvojom investícií od obyvateľov obce v katastri obce Trenčianska Turná.

Priorita 1.3: Vytváranie podmienok a podpora činnosti záujmových spolkov a občianskych združení, rozvíjanie kultúrnych, športových a spoločenských tradícií v obci je prioritou nadväzujúcou na každoročný rast počtu obyvateľov obce. Obyvatelia obce sa okrem ekonomickým aktivitám budú môcť vo zvýšenej miere venovať aj voľno časovým aktivitám, ako je napríklad šport, či kultúra alebo umenie. Práve priorita 1.4 má zabezpečiť obyvateľom obce plnohodnotné bývanie v obci a pomôcť dosiahnuť aj zvýšenú kvalitu života obyvateľov obce Trenčianska Turná.



Strategický cieľ 2: Racionálne využívanie prírodného potenciálu

Strategický cieľ 2 je zvolený vzhľadom na environmentálne prostredie obce, so snahou využiť prírodný potenciál obce v súlade s ochranou prírody a krajiny. Cieľom je hlavne rozvoj cestovného ruchu a rovnako riešenie kvality zberu druhotných surovín separovaním.

Priorita 2.1: Environmentálne aktivity obce a rozvoj cestovného ruchu

Ochrana prírodného potenciálu obce predstavuje podporu využitia prírodného potenciálu obce Trenčianska Turná.

Priorita 2.2: Odpadové hospodárstvo obce je prioritou zameranou na skvalitnenie separovania odpadov a celkovú podporu sektoru odpadového hospodárstva.

Strategický cieľ 3: Dobudovanie a rozvoj technickej infraštruktúry

Tento strategický cieľ bol zvolený preto, lebo v obci Trenčianska Turná je potrebné neustále rozširovať technickú infraštruktúru vzhľadom na demografický vývoj obce. Okrem rozširovania je potrebné aj udržiavať technickú infraštruktúru na požadovanej kvalitatívnej úrovni. Cieľom je teda zabezpečiť kvalitnú technickú infraštruktúru vo všetkých častiach obce, výstavbu a rekonštrukcie obecných komunikácií, chodníkov, ako aj všetkých verejných priestranstiev a parkovacích plôch.

Priorita 3.1: Vybudovanie technickej infraštruktúry vo všetkých častiach obce. Táto priorita má podporiť predovšetkým dobudovanie technickej infraštruktúry v tých častiach obce, kde chýba.

Priorita 3.2: Výstavba, rekonštrukcia, opravy a údržba obecných komunikácií, ulíc, chodníkov, verejných priestranstiev a parkovacích plôch má podporiť technickú



infraštruktúru v oblasti obecných komunikácií, ulíc a chodníkov a všetkých verejných priestranstiev. Predstavuje podporu výstavbe, rekonštrukciám i údržbám.

Strategický cieľ 4: Dobudovanie a rozvoj sociálnej infraštruktúry

Tak ako je predchádzajúci cieľ zvolený pre technickú infraštruktúru, tak je tento štvrtý cieľ určený pre sociálnu infraštruktúru v obci. Cieľom je podporiť aj budovanie nájomných a sociálnych bytov v obci Trenčianska Turná.

Priorita 4.1: Nová výstavba a rekonštrukcia bytového fondu obce, je jedinou prioritou k cieľu č.4. Priorita sa sústreďuje na podporu tak individuálnej bytovej výstavbe, ako aj budovaniu nájomných a sociálnych bytov v obci a to so zreteľom na starnutie obyvateľov a predpokladaný rast počtu obyvateľov v poproduktívnom veku.

Strategický cieľ 5: Zabezpečenie ekonomickej stability samosprávy

Cieľ sa zameriava na získavanie nenávratných finančných prostriedkov z rozličných zdrojov a zameriava sa aj na obnovy obecného majetku.

Priorita 5.1: Efektívne využívanie verejných zdrojov, EŠIF a štátnych zdrojov. Táto priorita predstavuje podporu získavaniu nenávratných finančných prostriedkov predovšetkým z EŠIF, ale i z iných grantov a dotačných zdrojov.

Priorita 5.2: Obnova obecného majetku zahrňuje v sebe potrebu obnovy obecného majetku, ako napríklad kultúrneho domu, budovy obecného úradu, domu smútku či zvonice a podobne.



V. PROGRAMOVÁ ČASŤ

Programová časť obsahuje zoznam 22 opatrení a 43 aktivít (projektových zámerov) na zabezpečenie realizácie programu rozvoja obce Trenčianska Turná. Pre lepšiu názornosť sú jednotlivé opatrenia a aktivity priradené aj k príslušným prioritám. Aktivitami rozumieme v tomto prípade projektové zámery obce Trenčianska Turná.

Priorita 1.1: Zlepšovanie podmienok pre činnosť školských zariadení v obci

Opatrenie 1.1.1 Modernizácia základnej školy s materskou školou

- ☐ Príprava projektovej dokumentácie
- ☐ Výber vhodného dodávateľa
- ☐ Rekonštrukcia zariadenia
- ☐ Modernizácia vnútorného vybavenia, nákup zariadení, výučbových a školských pomôcok

Priorita 1.2: Zlepšovanie podmienok pre ekonomickú aktivitu obyvateľov, rozvoj podnikania

Opatrenie 1.2.1: Podpora podnikania v obci a jej v blízkom okolí

- ☐ Vypracovanie plánu k jeho efektívnemu využívaniu
- ☐ Dobudovanie priemyselného parku
- ☐ Realizácia geotermálneho vrtu
- ☐ Využitie dobývacieho priestoru na ťažbu tehliarskych ílov

Priorita 1.3: Vytváranie podmienok a podpora činnosti záujmových spolkov a občianskych združení, rozvíjanie kultúrnych, športových a spoločenských tradícií v obci

Opatrenie 1.3.1 Vytváranie priestorových podmienok pre klubovú činnosť záujmových združení a spolkov obyvateľov obce

- ☐ Rekonštrukcia budov pre klubovú činnosť, činnosť záujmových združení a spolkov.
- ☐ Podpora prezentovania a propagovania klubovej činnosti, záujmových združení a spolkov.
- ☐ Výkup pozemkov pod futbalovým štadiónom a tenisovými kurtmi
- ☐ Rekonštrukcia hasičskej zbrojnice a vybavenie DHZ



Opatrenie 1.3.2 Udržiavanie a rozvoj kultúrnych, športových a iných dlhodobých tradícií obce

- ☐ Vytvorenie materiálnych, finančných a personálnych podmienok pre rozvoj tradičných zvyklostí
- ☐ Nadviazanie spolupráce s kultúrnymi inštitúciami, podnikateľskými subjektmi a obyvateľmi pri udržiavaní tradícií a zvyklostí.

Opatrenie 1.3.3 Obnova miestneho múzea

- ☐ Zabezpečenie materiálnych, finančných a personálnych podmienok zabezpečujúcich chod miestneho múzea Kušnierovec.

Priorita 2.1: Environmentálne aktivity obce a rozvoj cestovného ruchu

Opatrenie 2.1.1 Riešenie negatívnych ekologických dopadov pri investičnej výstavbe a využívanie prírodného potenciálu obce

- ☐ Stanovenie záväzných regulatívov na ochranu životného prostredia pri využívaní územia obce k budovaniu technickej a investičnej výstavby
- ☐ Zveľadenie minerálnych prameňov (kyseliek) v katastri obce

Opatrenie 2.1.2 Budovanie oddychových a tzv. zelených zón v katastri obce

- ☐ Príprava a vybudovanie oddychových zón a posedení

Opatrenie 2.1.3 Rozvíjanie aktivít súvisiacich so zviditeľnením obce a s rozvojom cestovného ruchu

- ☐ Propagácia pamätihodností a zaujímavostí obce
- ☐ Vypracovanie projektovej dokumentácie, vybudovanie cyklotrás a napojenie na cyklomagistrálu

Priorita 2.2: Odpadové hospodárstvo obce

Opatrenie 2.2.1 Likvidácia nelegálnych skládok odpadov

- ☐ Zabezpečiť likvidáciu nelegálnych skládok odpadu v obci

Opatrenie 2.2.2 Rozšírenie separovaného zberu odpadov v obci



- ☐ Zabezpečiť rozšírenie separácie komunálneho odpadu v celej obci prostredníctvom obstarania potrebnej technológie a prostriedkov odpadového hospodárstva.

Priorita 3.1: Vybudovanie technickej infraštruktúry vo všetkých častiach obce

Opatrenie 3.1.1 Dobudovanie dažďovej a splaškovej kanalizácie obce

- ☐ Spracovanie technickej a projektovej dokumentácie
- ☐ Výstavba a rekonštrukcie dažďovej kanalizácie a údržba splaškovej kanalizácie

Opatrenie 3.1.2 Dobudovanie inžinierskych sietí v nových miestnych obytných častiach

- ☐ Príprava technickej dokumentácie
- ☐ Výstavba inžinierskych sietí v nových miestnych obytných častiach obce

Priorita 3.2: Výstavba, rekonštrukcia, opravy a údržba obecných komunikácií, ulíc, chodníkov, verejných priestranstiev a parkovacích plôch

Opatrenie 3.2.1 Rekonštrukcie a dobudovanie miestnych komunikácií, verejných priestranstiev a parkovacích plôch v obci

- ☐ Vypracovanie dokumentácie, projektového spisu a realizácia úprav obecných verejných priestranstiev a parkovacích plôch
- ☐ Rekonštrukcia existujúcich a dobudovanie chýbajúcich miestnych komunikácií

Opatrenie 3.2.2 Komunikácia a most cez Hukov potok

- ☐ Vypracovanie technickej dokumentácie a príprava projektového spisu
- ☐ Dobudovanie chýbajúcej komunikácie a mosta cez Hukov potok

Opatrenie 3.2.3 Výstavba a rekonštrukcia chodníkov v obci

- ☐ Vypracovanie projektovej dokumentácie
- ☐ Realizácia opravy pôvodných a výstavby nových chodníkov vo vybudovaných obytných uliciach

Opatrenie 3.2.4 Obnova technologického vybavenia na letnú a zimnú údržbu miestnych komunikácií

- ☐ Obnova technologického vybavenia pre letnú a zimnú údržbu miestnych komunikácií.



Opatrenie 3.2.5 Vybudovanie a rekonštrukcia autobusových zastávok v obci

- ☐ Vypracovanie projektovej dokumentácie
- ☐ Realizácia nových, prípadne oprava pôvodných autobusových zastávok

Priorita 4.1: Nová výstavba a rekonštrukcia bytového fondu obce

Opatrenie 4.1.1 Podpora individuálnej bytovej výstavby

- ☐ Budovanie IBV

Opatrenie 4.1.2 Výstavba nájomných a sociálnych bytov v obci

- ☐ Príprava technickej dokumentácie
- ☐ Výstavba nájomných bytov
- ☐ Dobudovanie inžinierskych sietí a prístupových komunikácií k nájomným a sociálnym bytom v obci

Priorita 5.1: Efektívne využívanie verejných zdrojov, EŠIF a štátnych zdrojov

Opatrenie 5.1.1 Príprava žiadostí k získaniu nenávratných finančných príspevkov

- ☐ Využitie členstva v MAS Inovec na aktivity v PRV

Priorita 5.2: Obnova obecného majetku

Opatrenie 5.2.1 Rekonštrukcia a vybudovanie obecných objektov (kultúrny dom, priestory obecného úradu, dom smútku, zvonica v Hámroch a pod.)

- ☐ Vypracovanie projektovej dokumentácie
- ☐ Rekonštrukcie a vybudovanie obecných budov

Opatrenie 5.2.2 : Obnova miestneho rozhlasu

- ☐ Rekonštrukcia rozhlasu a jeho ústredie



VI. REALIZAČNÁ ČASŤ

Je zameraná na popis postupov inštitucionálneho zabezpečenia formou partnerstva a organizačné zabezpečenie realizácie programu rozvoja obce, systém monitorovania a hodnotenia plnenia programu rozvoja obce s ustanovením merateľných ukazovateľov, vecný a časový harmonogram realizácie programu rozvoja obce formou akčných plánov.

Inštitucionálne zabezpečenie pre realizáciu programu rozvoja obce Trenčianska Turná spočíva v zabezpečovaní prípravy žiadosti o nenávratný finančný príspevok externou firmou a následné verejné obstarávanie na dodávateľa v súlade so zákonom o verejnom obstarávaní a v súlade s podmienkami výzvy na podávanie žiadostí o nenávratný finančný príspevok. Zodpovednou osobou v takýchto prípadoch je štatutár obce (starosta/ka). Na implementáciu projektu môže obec využiť rovnakú inštitúciu, ktorá pripravovala žiadosť o NFP, alebo môže vybrať inú firmu cez verejné obstarávanie na dodávateľa implementácie projektu.

Podobne budú prebiehať pravdepodobne všetky realizácie projektových zámerov obce Trenčianska Turná okrem prípadov, kedy sa nájdu iné zdroje na financovanie projektového zámeru ako sú zdroje EŠIF, či štátne prostriedky.

Pre plnenie programu rozvoja obce Trenčianska Turná boli zvolené niektoré monitorovacie kritériá tak, aby bolo možné každý rok vyhodnotiť minimálne dve kritériá.

Pre hodnotenie plnenia plánovaných projektových zámerov a pre overenie merateľných ukazovateľov projektových zámerov boli zvolené merateľné ukazovatele podľa nasledovnej tabuľky.



STANOVENIE MERATEĽNÝCH UKAZOVATEĽOV

Opatrenie	Projektový zámer	Predpokladaný termín realizácie	Merateľný ukazovateľ	Poznámka o plnení merateľného ukazovateľa
Opatrenie 1.1.1 Modernizácia základnej školy s materskou školou	Príprava projektovej dokumentácie	2016		
	Výber vhodného dodávateľa	2016		
	Rekonštrukcia zariadenia	2017	Zrekonštruovaná ZŠ s MŠ	
	Modernizácia vnútorného vybavenia, nákup zariadení, výučbových a školských pomôcok	2017	Zmodernizované vnútorné vybavenie ZŠ s MŠ	
Opatrenia 1.2.1: Podpora podnikania v obci a jej v blízkom okolí	Vypracovanie plánu k jeho efektívnemu využívaniu	2018		
	Dobudovanie priemyselného parku	2016	Dobudovaný priemyselný park	
	Realizácia geotermálneho vrtu	2023	Zrealizovaný geotermálny vrt	
	Využitie dobývacieho priestoru na ťažbu tehliarskych ílov	2023		
Opatrenie 1.3.1: Vytváranie priestorových podmienok pre klubovú činnosť záujmových združení a spolkov	Rekonštrukcia budov pre klubovú činnosť, činnosť záujmových združení a spolkov.	2020	Zrekonštruované dve budovy pre klubovú činnosť záujmových združení a spolkov	
	Podpora prezentovania a propagovania klubovej činnosti, záujmových združení a spolkov.	2018		



	Výkup pozemkov pod futbalovým štadiónom a tenisovými kurtmi	2017	Vykúpené pozemky pod futbalovým štadiónom a tenisovými kurtmi do vlastníctva obce	
	Rekonštrukcia hasičskej zbrojnice a vybavenie DHZ	2016	Zrekonštruovaná hasičská zbrojnica a dovybavený DHZ	
Opatrenie 1.3.2: Udržiavanie a rozvoj kultúrnych, športových a iných dlhodobých tradícií obce	Vytvorenie materiálnych, finančných a personálnych podmienok pre rozvoj tradičných zvyklostí	2017		
	Nadviazanie spolupráce s kultúrnymi inštitúciami, podnikateľskými subjektmi a obyvateľmi pri udržiavaní tradícií a zvyklostí.	2018	Nadviazaná spolupráca	
Opatrenie 1.3.3: Obnova miestneho múzea	Zabezpečenie materiálnych, finančných a personálnych podmienok zabezpečujúcich chod miestneho múzea Kušnierovec.	2016	Zabezpečené prostriedky pre chod miestneho múzea Kušnierovec	
Opatrenie 2.1.1: Riešenie negatívnych ekologických dopadov pri investičnej výstavbe a využívanie prírodného potenciálu obce.	Stanovenie záväzných regulatívov na ochranu životného prostredia pri využívaní územia obce k budovaniu technickej a investičnej výstavby	2017		
	Zveľadenie minerálnych prameňov (kyseliek) v katastri obce	2018	Zveľadené minerálne pramene (kyselky) v katastri obce	
Opatrenie 2.1.2: Budovanie oddychových a tzv. zelených zón v katastri obce	Príprava a vybudovanie oddychových zón a posezení	2019	Vybudovaná aspoň jedna oddychová zóna	



Opatrenie 2.1.3: Rozvíjanie aktivít súvisiacich so zviditeľnením obce a s rozvojom cestovného ruchu	Propagácia pamätihodností a zaujímavostí obce	2017		
	Vypracovanie projektovej dokumentácie, vybudovanie cyklotrás a napojenie na cyklomagistrálu	2020	Vybudované cyklotrasy	
Opatrenie 2.2.1: Likvidácia nelegálnych skládok odpadu	Zabezpečiť likvidáciu nelegálnych skládok odpadu v obci	2017	Zlikvidované nelegálne skládky odpadu v obci	
Opatrenie 2.2.2: Rozšírenie separovaného zberu odpadov v obci	Zabezpečiť rozšírenie separácie komunálneho odpadu v celej obci prostredníctvom obstarania potrebnej technológie a prostriedkov odpadového hospodárstva.	2017	obstaraná technológia a prostriedky odpadového hospodárstva	
Opatrenie 3.1.1: Dobudovanie dažďovej a splaškovej kanalizácie obce	Spracovanie technickej a projektovej dokumentácie	2019		
	Výstavba a rekonštrukcie dažďovej kanalizácie a údržba splaškovej kanalizácie	2020	Dobudovaná a zrekonštruovaná dažďová kanalizácia v obci	
Opatrenie 3.1.2: Dobudovanie inžinierskych sietí v nových miestnych obytných častiach	Príprava technickej dokumentácie	2018		
	Výstavba inžinierskych sietí v nových miestnych obytných častiach obce	2023	Vybudované inžinierske siete v nových miestnych obytných častiach obce	
Opatrenie 3.2.1: Rekonštrukcie a dobudovanie miestnych komunikácií, verejných priestranstiev a parkovacích	Vypracovanie dokumentácie, projektového spisu a realizácia úprav obecných verejných priestranstiev a parkovacích plôch	2017	upravené obecné verejné priestranstvá a parkovacie plochy	



plôch v obci	Rekonštrukcia existujúcich a dobudovanie chýbajúcich miestnych komunikácií	2017	dobudované a zrekonštruované miestne komunikácie	
Opatrenie 3.2.2: Komunikácia a most cez Hukov potok	Vypracovanie technickej dokumentácie a príprava projektového spisu	2021		
	Dobudovanie chýbajúcej komunikácie a mosta cez Hukov potok	2022	dobudovaný most a komunikácia cez Hukov potok	
Opatrenie 3.2.3: Výstavba a rekonštrukcia chodníkov v obci	Vypracovanie projektovej dokumentácie	2017		
	Realizácia opravy pôvodných a výstavby nových chodníkov vo vybudovaných obytných uliciach	2018	vybudované chodníky v nových obytných uliciach	
Opatrenie 3.2.4: Obnova technologického vybavenia na letnú a zimnú údržbu miestnych komunikácií	Obnova technologického vybavenia pre letnú a zimnú údržbu miestnych komunikácií.	2019		
Opatrenie 3.2.5: Vybudovanie a rekonštrukcia autobusových zastávok v obci	Vypracovanie projektovej dokumentácie	2018		
	Realizácia nových, prípadne oprava pôvodných autobusových zastávok	2018	zrekonštruované autobusové zastávky	
Opatrenie 4.1.1: Podpora individuálnej bytovej výstavby	Budovanie IBV	2021		
Opatrenie 4.1.2: Výstavba nájomných a sociálnych bytov v obci	Príprava technickej dokumentácie	2018		
	Výstavba nájomných bytov	2020	postavené nové nájomné byty	
	Dobudovanie inžinierskych sietí a prístupových komunikácií k nájomným a sociálnym bytom v obci	2021		



Program rozvoja obce Trenčianska Turná

Opatrenie 5.1.1: Príprava žiadostí k získaniu nenávratných finančných príspevkov	Využitie členstva v MAS Inovec na aktivity v PRV	2017	získané NFP z MAS	
Opatrenie 5.2.1: Rekonštrukcia a vybudovanie obecných objektov (kultúrny dom, priestory obecného úradu, dom smútku, zvonica v Hámroch a pod.)	Vypracovanie projektovej dokumentácie	2018		
	Rekonštrukcie a vybudovanie obecných budov	2019	zrekonštruovaná obecná budova	
Opatrenie 5.2.2: Obnova miestneho rozhlasu	Rekonštrukcia rozhlasu a jeho ústredne	2016	zrekonštruovaný rozhlas a ústredne	

Pre monitorovanie plnenia programu rozvoja obce bolo identifikovaných celkom 25 merateľných ukazovateľov. Tieto ukazovatele budú slúžiť pre poskytovanie informácií o plnení programu rozvoja obce Trenčianska Turná.



VII. FINANČNÁ ČASŤ

Finančná časť predstavuje vyjadrenie finančného zabezpečenia jednotlivých projektových zámerov (aktivít) obce Trenčianska Turná. Nasledujúca tabuľka predstavuje kvalifikovaným odhadom určené náklady na jednotlivé projektové zámery obce. Pre prehľadnosť sú projektové zámery a ich opatrenia zoradené podľa rokov, od roku 2016 po rok 2023.

Inštitucionálna a organizačná stránka realizácie PRo obce je zúžená na obec, resp. zastupiteľstvo obce, ktoré na čele so starostom/kou sa bude v programovacom období EÚ 2014-2020 postupne uchádzať o nenávratné finančné príspevky na realizáciu svojich projektových zámerov. V období prípravy PRo Trenčianska Turná nie sú k dispozícii údaje potrebné pre výpočet nákladovosti, nie sú postavené harmonogramy výziev od jednotlivých riadiacich orgánov na viac ako rok a nie sú prístupné relevantné údaje o vývoji ekonomiky Slovenska. Údaje sa od rôznych inštitúcií rozchádzajú a napriek zlepšujúcemu sa vývoju v oblasti zamestnanosti v prvom polroku 2015 nastávajú v EÚ postupné zmeny prílivom lacnej pracovnej sily z krajín Ázie a Afriky. Je preto problematické predikovať vývoj eura a inflácie, nakoľko Slovenská republika sa neustále zadlžuje úvermi, ktoré bude potrebné začať splácať už v období rokov 2015-2020. Podpora miest a obcí závisí od podielových daní a ich prerozdelenia, preto je finančné plánovanie postavené predovšetkým na kvalifikovanom odhade. Spracovanie projektovej dokumentácie k investičným projektom je nákladná záležitosť a navyše s nejasným ekonomickým výsledkom. Ak sa v programovom období 2014-2020 nebudú realizovať projektové dokumentácie k neúspešným žiadostiam o nenávratný finančný príspevok, ušetrí mestá a obce na Slovensku nemalé finančné prostriedky, ktoré by mohli investovať do zvýšenia kvality života svojich občanov. Aj obec Trenčianska Turná má za cieľ pripraviť iba také dokumentácie, ktoré prinesú v budúcnosti prospech v podobe zrealizovaných projektových zámerov.



Tabuľka nákladov na jednotlivé projektové zámery obce Trenčianska Turná

Projektový zámer	Nositeľ	Predpokladané náklady (€)	Predpokladaný termín realizácie	Financovanie	Podiel obce pri dofinancovaní 5%	Opatrenie
Príprava projektovej dokumentácie	obec	30 000	2016	vlastné	1 500	Opatrenie 1.1.1 Modernizácia základnej školy s materskou školou
Výber vhodného dodávateľa	obec	10 000	2016	vlastné	500	Opatrenie 1.1.1 Modernizácia základnej školy s materskou školou
Dobudovanie priemyselného parku	obec+ podnikateľské subjekty	700 000	2016	EŠIF	35 000	Opatrenia 1.2.1: Podpora podnikania v obci a jej v blízkom okolí
Rekonštrukcia hasičskej zbrojnice a vybavenie DHZ	obec	1 000 000	2016	EŠIF	50 000	Opatrenie 1.3.1: Vytváranie priestorových podmienok pre klubovú činnosť záujmových združení a spolkov obyvateľov obce
Zabezpečenie materiálnych, finančných a personálnych podmienok zabezpečujúcich chod miestneho múzea Kušnierovec.	obec	10 000	2016	Grant	500	Opatrenie 1.3.3: Obnova miestneho múzea
Rekonštrukcia rozhlasu a jeho ústredne	obec	40 000	2016	vlastné, ŠR	2 000	Opatrenie 5.2.2: Obnova miestneho rozhlasu
Rekonštrukcia zariadenia	obec	1 000 000	2017	EŠIF	50 000	Opatrenie 1.1.1 Modernizácia základnej školy s materskou školou
Modernizácia vnútorného vybavenia, nákup zariadení, výučbových a školských pomôcok	obec	200 000	2017	EŠIF	10 000	Opatrenie 1.1.1 Modernizácia základnej školy s materskou školou
Výkup pozemkov pod futbalovým štadiónom a tenisovými kurtmi	obec	50 000	2017	Grant	2 500	Opatrenie 1.3.1: Vytváranie priestorových podmienok pre klubovú činnosť záujmových združení a spolkov obyvateľov obce



Program rozvoja obce Trenčianska Turná

Vytvorenie materiálnych, finančných a personálnych podmienok pre rozvoj tradičných zvyklostí	obec	20 000	2017	EŠIF	1 000	Opatrenie 1.3.2: Udržiavanie a rozvoj kultúrnych, športových a iných dlhodobých tradícií obce
Stanovenie záväzných regulatívov na ochranu životného prostredia pri využívaní územia obce k budovaniu technickej a investičnej výstavby	obec	50 000	2017	EŠIF	2 500	Opatrenie 2.1.1: Riešenie negatívnych ekologických dopadov pri investičnej výstavbe a využívanie prírodného potenciálu obce.
Propagácia pamätihodností a zaujímavostí obce	obec	30 000	2017	EŠIF	1 500	Opatrenie 2.1.3: Rozvíjanie aktivít súvisiacich so zviditeľnením obce a s rozvojom cestovného ruchu
Zabezpečiť likvidáciu nelegálnych skládok odpadu v obci	obec	220 000	2017	Envirofond, EŠIF	11 000	Opatrenie 2.2.1: Likvidácia nelegálnych skládok odpadu
Zabezpečiť rozšírenie separácie komunálneho odpadu v celej obci prostredníctvom obstarania potrebnej technológie a prostriedkov odpadového hospodárstva.	obec	60 000	2017	Envirofond, EŠIF	3 000	Opatrenie 2.2.2: Rozšírenie separovaného zberu odpadov v obci
Vypracovanie dokumentácie, projektového spisu a realizácia úprav obecných verejných priestranstiev a parkovacích plôch	obec	490 000	2017	EŠIF	24 500	Opatrenie 3.2.1: Rekonštrukcie a dobudovanie miestnych komunikácií, verejných priestranstiev a parkovacích plôch v obci
Rekonštrukcia existujúcich a dobudovanie chýbajúcich miestnych komunikácií	obec	800 000	2017	EŠIF	40 000	Opatrenie 3.2.1: Rekonštrukcie a dobudovanie miestnych komunikácií, verejných priestranstiev a parkovacích plôch v obci
Vypracovanie projektovej dokumentácie	obec	30 000	2017	vlastné	1 500	Opatrenie 3.2.3: Výstavba a rekonštrukcia chodníkov v obci



Program rozvoja obce Trenčianska Turná

Využitie členstva v MAS Inovec na aktivity v PRV	obec	80 000	2017	PRV	4 000	Opatrenie 5.1.1: Príprava žiadostí k získaniu nenávratných finančných príspevkov
Vypracovanie plánu k jeho efektívnemu využívaniu	obec	5 000	2018	vlastné	250	Opatrenia 1.2.1: Podpora podnikania v obci a jej v blízkom okolí
Podpora prezentovania a propagovania klubovej činnosti, záujmových združení a spolkov.	obec	20 000	2018	EŠIF	1 000	Opatrenie 1.3.1: Vytváranie priestorových podmienok pre klubovú činnosť záujmových združení a spolkov obyvateľov obce
Nadviazanie spolupráce s kultúrnymi inštitúciami, podnikateľskými subjektmi a obyvateľmi pri udržiavaní tradícií a zvyklostí.	obec + inštitúcie	45 000	2018	EŠIF	2 250	Opatrenie 1.3.2: Udržiavanie a rozvoj kultúrnych, športových a iných dlhodobých tradícií obce
Zveľadenie minerálnych prameňov (kyseliek) v katastri obce	obec	20 000	2018	Grant	1 000	Opatrenie 2.1.1: Riešenie negatívnych ekologických dopadov pri investičnej výstavbe a využívanie prírodného potenciálu obce.
Príprava technickej dokumentácie	obec	50 000	2018	vlastné	2 500	Opatrenie 3.1.2: Dobudovanie inžinierskych sietí v nových miestnych obytných častiach
Realizácia opravy pôvodných a výstavby nových chodníkov vo vybudovaných obytných uliciach	obec	400 000	2018	EŠIF	20 000	Opatrenie 3.2.3: Výstavba a rekonštrukcia chodníkov v obci
Vypracovanie projektovej dokumentácie	obec	5 000	2018	vlastné	250	Opatrenie 3.2.5: Vybudovanie a rekonštrukcia autobusových zastávok v obci
Realizácia nových, prípadne oprava pôvodných autobusových zastávok	obec	25 000	2018	Grant	1 250	Opatrenie 3.2.5: Vybudovanie a rekonštrukcia autobusových zastávok v obci
Príprava technickej dokumentácie	obec	20 000	2018	Grant	1 000	Opatrenie 4.1.2: Výstavba nájomných a sociálnych bytov v obci



Program rozvoja obce Trenčianska Turná

Vypracovanie projektovej dokumentácie	obec	60 000	2018	vlastné	3 000	Opatrenie 5.2.1: Rekonštrukcia a vybudovanie obecných objektov (kultúrny dom, priestory obecného úradu, dom smútku, zvonica v Hámroch a pod.)
Príprava a vybudovanie oddychových zón a posedení	obec	400 000	2019	EŠIF	20 000	Opatrenie 2.1.2: Budovanie oddychových a tzv. zelených zón v katastri obce
Spracovanie technickej a projektovej dokumentácie	obec	30 000	2019	vlastné	1 500	Opatrenie 3.1.1: Dobudovanie dažďovej a splaškovej kanalizácie obce
Obnova technologického vybavenia pre letnú a zimnú údržbu miestnych komunikácií.	obec	600 000	2019	EŠIF, ŠR	30 000	Opatrenie 3.2.4: Obnova technologického vybavenia na letnú a zimnú údržbu miestnych komunikácií
Rekonštrukcie a vybudovanie obecných budov	obec	2 000 000	2019	EŠIF, Grant	100 000	Opatrenie 5.2.1: Rekonštrukcia a vybudovanie obecných objektov (kultúrny dom, priestory obecného úradu, dom smútku, zvonica v Hámroch a pod.)
Rekonštrukcia budov pre klubovú činnosť, činnosť záujmových združení a spolkov.	obec	1 500 000	2020	EŠIF	75 000	Opatrenie 1.3.1: Vytváranie priestorových podmienok pre klubovú činnosť záujmových združení a spolkov obyvateľov obce
Vypracovanie projektovej dokumentácie, vybudovanie cyklotrás a napojenie na cyklomagistrálu	obec	1 000 000	2020	EŠIF	50 000	Opatrenie 2.1.3: Rozvíjanie aktivít súvisiacich so zviditeľnením obce a s rozvojom cestovného ruchu
Výstavba a rekonštrukcie dažďovej kanalizácie a údržba splaškovej kanalizácie	obec	600 000	2020	Envirofond, EŠIF	30 000	Opatrenie 3.1.1: Dobudovanie dažďovej a splaškovej kanalizácie obce
Výstavba nájomných bytov	obec	1 500 000	2020	EŠIF	75 000	Opatrenie 4.1.2: Výstavba nájomných a sociálnych bytov v obci
Vypracovanie technickej dokumentácie a príprava projektového spisu	obec	15 000	2021	EŠIF	750	Opatrenie 3.2.2: Komunikácia a most cez Hukov potok
Budovanie IBV	obec	900 000	2021	Grant	45 000	Opatrenie 4.1.1: Podpora individuálnej bytovej výstavby



Program rozvoja obce Trenčianska Turná

Dobudovanie inžinierskych sietí a prístupových komunikácií k nájomným a sociálnym bytom v obci	obec	300 000	2021	EŠIF	15 000	Opatrenie 4.1.2: Výstavba nájomných a sociálnych bytov v obci
Dobudovanie chýbajúcej komunikácie a mosta cez Hukov potok	obec	300 000	2022	EŠIF	15 000	Opatrenie 3.2.2: Komunikácia a most cez Hukov potok
Realizácia geotermálneho vrtu	obec+ partner	2 000 000	2023	Grant	100 000	Opatrenia 1.2.1: Podpora podnikania v obci a jej v blízkom okolí
Využitie dobývacieho priestoru na ťažbu tehliarskych ílov	obec	200 000	2023	Grant	10 000	Opatrenia 1.2.1: Podpora podnikania v obci a jej v blízkom okolí
Výstavba inžinierskych sietí v nových miestnych obytných častiach obce	obec	1 500 000	2023	Grant	75 000	Opatrenie 3.1.2: Dobudovanie inžinierskych sietí v nových miestnych obytných častiach



Pridelené náklady k projektovým zámerom usporiadaným podľa rokov sú uvedené v nasledovnej tabuľke:

rok	2016	2017	2018	2019	2020	2021	2022	2023
	30 000	1 000 000	5 000	400 000	1 500 000	15 000	300 000	2 000 000
	10 000	200 000	20 000	30 000	1 000 000	900 000		200 000
	700 000	50 000	45 000	600 000	600 000	300 000		1 500 000
	1 000 000	20 000	20 000	2 000 000	1 500 000			
	10 000	50 000	50 000					
	40 000	30 000	400 000					
		220 000	5 000					
		60 000	25 000					
		490 000	20 000					
		800 000	60 000					
		30 000						
		80 000						
spolu	1 790 000	3 030 000	650 000	3 030 000	4 600 000	1 215 000	300 000	3 700 000

V grafickej forme vyjadruje nákladovosť projektových zámerov podľa rokov nasledovný graf:



Z uvedeného môžeme vypočítať, že v prípade, ak by obec získala na všetky projektové zábery zdroje z NFP so spoluúčasťou 5%, bude mať obec náklady v období rokov 2016-2023 vo výške 915 750,-€. Ak by mala obec realizovať všetky projektové zábery z vlastných zdrojov, potrebovala by na to 18 315 000,-€.



SCHVÁLENIE AKTUALIZÁCIE PLÁNU HOSPODÁRSKEHO A SOCIÁLNEHO ROZVOJA OBCE

Prepracovaný Program rozvoja obce (PRo) Trenčianska Turná je strategický strednodobý dokument, ktorý určuje víziu rozvoja obce, prioritné rozvojové oblasti a strategické ciele ich naplnenia do roku 2023. Tento dokument je základným východiskom pre spracovanie ďalších materiálov rozvoja jednotlivých oblastí života obce Trenčianska Turná.

Predmetný aktualizovaný PRo Trenčianska Turná bol schválený

Uznesením č. 169/09-2015 na zasadnutí obecného zastupiteľstva dňa 28.09.2015.

POUŽITÁ LITERATÚRA A INFORMAČNÉ ZDROJE

Úplné znenie zákona Slovenskej národnej rady č. 369/1990 Zb. o obecnom zriadení v znení neskorších predpisov

Zákon č. 309/2014 Z. z. o podpore regionálneho rozvoja

www.trencianskaturna.sk

datacube.statistics.sk

www.zstrencturna.edu.sk

Propagačné materiály o obci Trenčianska Turná

Informácie z MAS Inovec

<http://www.telecom.gov.sk/>